

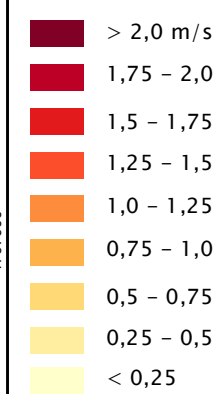
KARTA OPASNOSTI OD POPLAVA

ZA SREDNJU VJEROJATNOST POJAVLJIVANJA

Komin (JK29785)

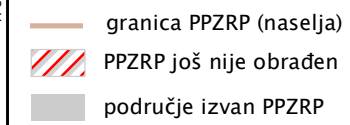
TUMAC OZNAKA

Brzina toka [m/s]

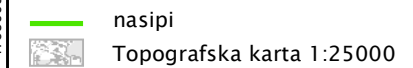


vodene površine

Područja potencijalnog značajnog rizika od poplava

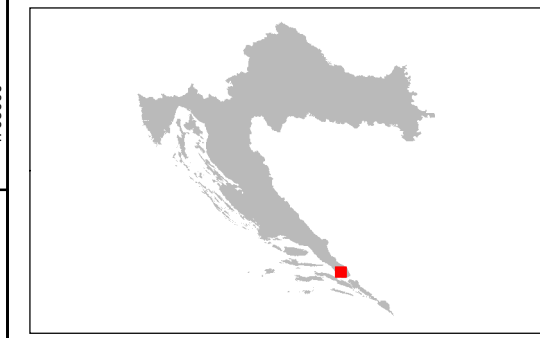


Dodatni podaci



Karte su izrađene za potrebe Plana upravljanja rizicima od poplava 2016.-2021. (članak 111. i 112. Zakona o vodama NN 153/09) i nisu pogodne za druge namjene. Na karti nisu prikazani svi mogući scenariji plavljenja.

Položaj karte u odnosu na šire područje



Izdavač
HRVATSKE VODE
 pravna osoba za upravljanje vodama
 ZAGREB, Ulica grada Vukovara 220

Izvor podataka:
 Poplavne površine: Hrvatske vode
 Hidrološki podaci: DHMZ
 Topografske karte: Državna geodetska uprava (DGU)

Datum izrade:
 Prosinac 2013.

