



PROVEDBENI PLAN OBRANE OD POPLAVA BRANJENOG PODRUČJA

SEKTOR F – JUŽNI JADRAN

BRANJENO PODRUČJE 30: PODRUČJE MALOG SLIVA MATICA



Hrvatske vode, ožujak 2014.

Na temelju točke XXXIV Državnog plana obrane od poplava ("Narodne novine", broj 84/2010), Glavnog provedbenog plana obrane od poplava, Klasa 325-02/14-06/7, Urbroj 374-1-01-14-2 od 7. veljače 2014. godine, Zakona o vodama ("Narodne novine", broj 153/2009, 130/2011 i 56/2013), te Pravilnika o posebnim uvjetima za obavljanje djelatnosti vodoistražnih radova i drugih hidrogeoloških radova, preventivne, redovne i izvanredne obrane od poplava, te upravljanja detaljnim građevinama za melioracijsku odvodnju i vodnim građevinama za navodnjavanje ("Narodne novine", broj 83/2010 i 126/2012) Hrvatske vode donose

PROVEDBENI PLAN OBRANE OD POPLAVA BRANJENOG PODRUČJA

SEKTOR F – JUŽNI JADRAN BRANJENO PODRUČJE 30 PODRUČJE MALOGA SLIVA MATICA

I.

Ovim Provedbenim planom obrane od poplava branjenog područja 30: Područje maloga sliva Matica na Sektoru F - Južni Jadran (u nastavku: Provedbeni plan branjenog područja 30), utvrđuju se tehnički i ostali elementi potrebni za upravljanje redovnom i izvanrednom obranom od poplava na vodama I. i II. reda, te građevinama osnovne melioracijske odvodnje na branjenom području.

II.

Provedbeni plan branjenog područja 30 sadrži slijedeća Poglavlja:

- Poglavlje 1 Opis branjenog područja s ocjenom mogućih opasnosti od poplava i planiranim mjerama za njihovo uklanjanje ili ublažavanje
- Poglavlje 2 Kartografski prikaz branjenog područja
- Poglavlje 3 Zadaci i ovlaštenja svih sudionika u obrani od poplava
- Poglavlje 4 Potrebna oprema, ljudstvo i materijal za provođenje mjera obrane od poplava
- Poglavlje 5 Redoslijed obveza u obrani od poplava
- Poglavlje 6 Mjerodavni elemente za proglašenje mjera obrane od poplava
- Poglavlje 7 Ostali podaci značajni za obranu od poplava

III.

Ovaj Provedbeni plan branjenog područja 30 stupa na snagu danom objave na internetskim stranicama Hrvatskih voda.

Rukovoditelj obrane od poplava za Sektor F

Mirko Duhović, dipl.ing.građ.

Voditelj Glavnog centra obrane od poplava

mr.sc. Zoran Đuroković, dipl.ing.građ.

Generalni direktor

mr.sc. Ivica Plišić, dipl.ing.građ.

KLASA: 325-02/14-06/8
URBROJ: 374-1-01-14-30
Zagreb, 14. ožujka 2014.

SADRŽAJ

Poglavlje 1.	OPIS BRANJENOG PODRUČJA S OCJENOM MOGUĆIH OPASNOSTI OD POPLAVA I PLANIRANIM MJERAMA ZA NJIHOVO UKLANJANJE ILI UBLAŽAVANJE	4
Poglavlje 2.	KARTOGRAFSKI PRIKAZ BRANJENOG PODRUČJA 28	11
Poglavlje 3.	ZADACI I OVLAŠTENJA SVIH SUDIONIKA U OBRANI OD POPLAVA	12
Poglavlje 4.	POTREBNA OPREMA, LJUDSTVO I MATERIJAL ZA PROVOĐENJE MJERA OBRANE OD POPLAVA	19
Poglavlje 5.	REDOSLIJED OBVEZA U OBRANI OD POPLAVA	26
Poglavlje 6.	MJERODAVNI ELEMENTI ZA PROGLAŠENJE MJERA OBRANE OD POPLAVA	31
Poglavlje 7.	OSTALI PODACI ZNAČAJNI ZA OBRANU OD POPLAVA	33

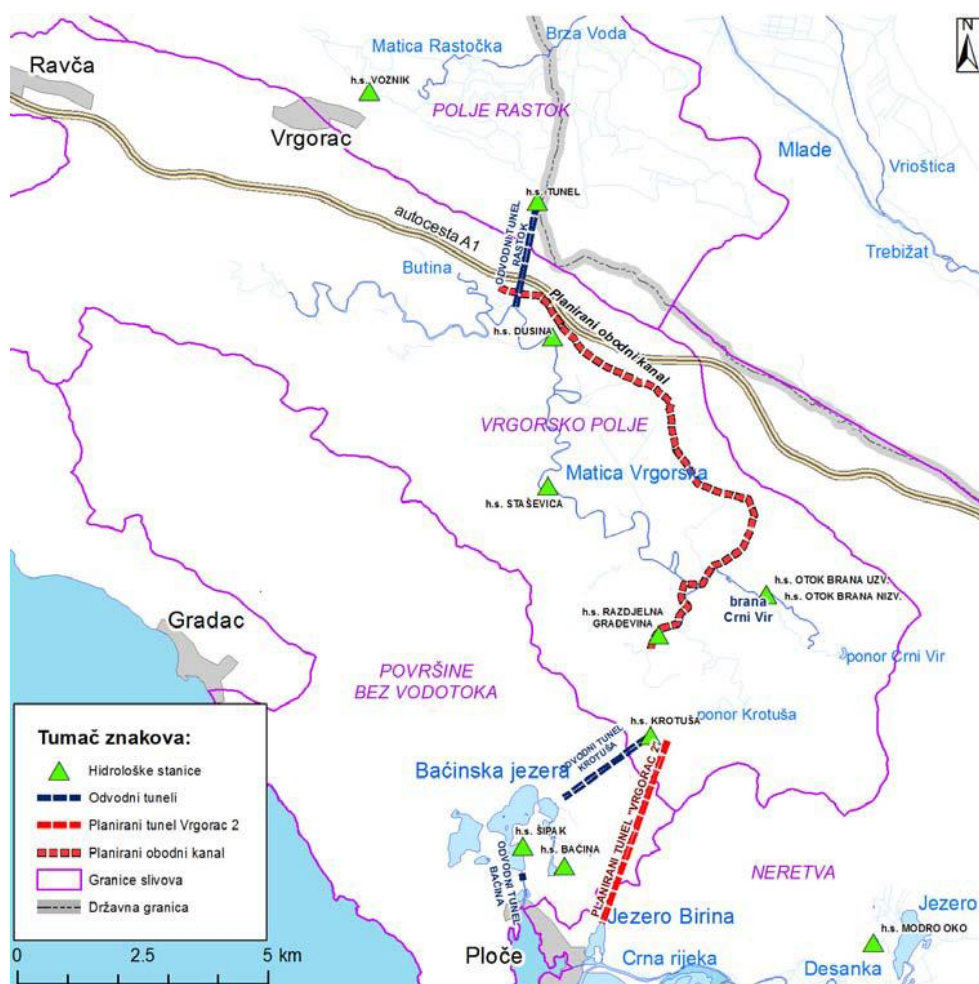
POGLAVLJE 1.

OPIS BRANJENOG PODRUČJA S OCJENOM MOGUĆIH OPASNOSTI OD POPLAVA I PLANIRANIM MJERAMA ZA NJIHOVO UKLANJANJE ILI UBLAŽAVANJE

UVOD

Branjeno područje 30: područje malog sliva "Matica" površinom obuhvaća cijelo područje zatvorenih kraških polja Rastoka i Vrgorskog polja, međusobno povezanih u sustav „Kanal Parilo – Brza voda – Matica Rastoka – Matica Vrgorska – odvodni kanal – Jadransko more“, te priobalno područje podno Biokova koje je karakterizirano bujičnim vodotocima. Područje je razdjeljeno na dvije dionice, od kojih je jedna u Splitsko-dalmatinskoj županiji, a druga na području Dubrovačko-neretvanske županije.

U cilju unapređenja poljoprivredne proizvodnje i smanjenja plavljenja, započela je izgradnja sustava "Baćinska jezera-Trebižat". Poplavne vode Rastoka se prikupljaju glavnim vodotokom polja, Maticom Rastoka, dovode do tunela "Rastok" i upuštaju u Maticu Vrgorsku, glavni vodotok u Vrgorskom polju. Matica Vrgorska ih dalje zajedno sa vodama Vrgorskog polja sprovodi do Vrgorskog tunela i dalje u Baćinska jezera. Povećani dotok u Baćinska jezera se evakuira u more odvodnim tunelom i spojnim kanalom. S druge strane, Matica Rastoka je povezana kanalom Parilo-Brza voda sa rijekom Mlada iz sliva Trebižata, a služi za natapanje površina polja Rastok. Obzirom da cijeli sustav još nije dovršen, isti se u cijelosti ne koristi.



OPIS PO DIONICAMA

**Dionica F.30.1.: Sustav „Kanal Parilo – Brza voda – Matica Rastoka – Matica Vrgorska – odvodni kanal – Jadransko more“
Dionica Matica Rastoka, Matica Vrgorska, Tunel Rastok**

Polje Rastok je zatvorena krška dolina pružanja od sjeverozapada prema jugoistoku paralelno s rijekom Tihaljina-Mlade-Trebižat. Duljina polja je oko 12 km, a prosječna širina je 1,5 km, a nadmorska visina od 60 – 66 m. Orografska slivna površina mu iznosi oko 77 km². Polje Rastok je državnom granicom podijeljeno na dva dijela, manji sjeverozapadni dio površine oko 790 ha je na teritoriju Republike Hrvatske, dok je nešto veći jugoistočni dio površine oko 970 ha na teritoriju Bosne i Hercegovine. U sjeverozapadnom dijelu polja su brojni izvori, a u južnom, istočnom i sjevernom dijelu nalazi se veći broj ponora.

Najveći vodotok u polju Rastok je Matica Rastoka, koja predstavlja nastavak kanala Parilo-Brza voda. Navedenim kanalom se u sušnom razdoblju dovode vode za natapanje iz rijeke Tihaljina-Mlade-Trebižat, a u kišnom razdoblju prikupljaju oborinske vode na dionici od Mlade do Matice. Nizvodno od utoka Brze vode, Matica Rastoka prikuplja i odvodi oborinske i izvorske vode (Polića vrelo, Krenica, Banja) i odvodi ih prema ponorima na rubu polja duž sjeveroistočnih padina Malog i Velikog Prologa, odakle se dreniraju u pravcu Vrgorskog polja.

Vrgorsko polje predstavlja tipičnu zatvorenu kršku dolinu obrubljeno relativno strmim i golim vapnenačkim stijenama površine 2.963 ha. Relativno je ravnog dna s blagim padom od uzvodnih izvorišnih zona do nizvodnih ponorskih zona. Smjer pružanja je od sjeverozapada (predio Kutac) prema jugoistoku gdje se račva u dva dijela: duguljastog prema Crnom Viru i lepezastog oblika prema Krotuši. Nadmorska visina polja je između 20 i 28 m n.m., a iznimno u predjelu Krotuša i niža od 20 m n.m.. Duljina polja iznosi oko 15 km, a najveća širina oko 3 km, između naselja Otrići i Staševica.

Izvori u Vrgorskom polju se uglavnom napajaju podzemnim tokovima s viših horizonata polja Rastok i Imotsko-Bekijskog polja. Stalna vrela su u podnožju jugozapadne padine Prologa na koti 23 – 26 m n. m., a periodička na sjevernom rubu polja. Matica izvire iz tri stalna i nekoliko periodičkih vrela (Lukavac, Stinjevac, Butina, Kruška, Kutac, Vlaška, Vir i drugi).

Na režim poplava međusobno povezanih cjelina u hidrografskom i hidrološko-hidroteološkom smislu, od najvišeg polja Rastok, preko Vrgorskog polja do Baćinskih jezera, u znatnoj mjeri utječe ljudska djelatnost; probijanjem tunela iz polja Rastok u pravcu Vrgorskog polja, Vrgorskog polja prema Baćinskim jezerima te iz Baćinskih jezera do Jadranskog mora.

Poplave u polju Rastok, Vrgorskom polju i utjecajnom području Baćinskih jezera javljaju se redovito u hladnijim i vlažnijim razdobljima godine, uglavnom u razdoblju od listopada do travnja. Posljedica su ograničenih kapaciteta izlaznih ponora i/ili evakuacijskog tunela, odnosno visokih razina podzemne vode u okolnom krškom masiv.

Matica Rastoka

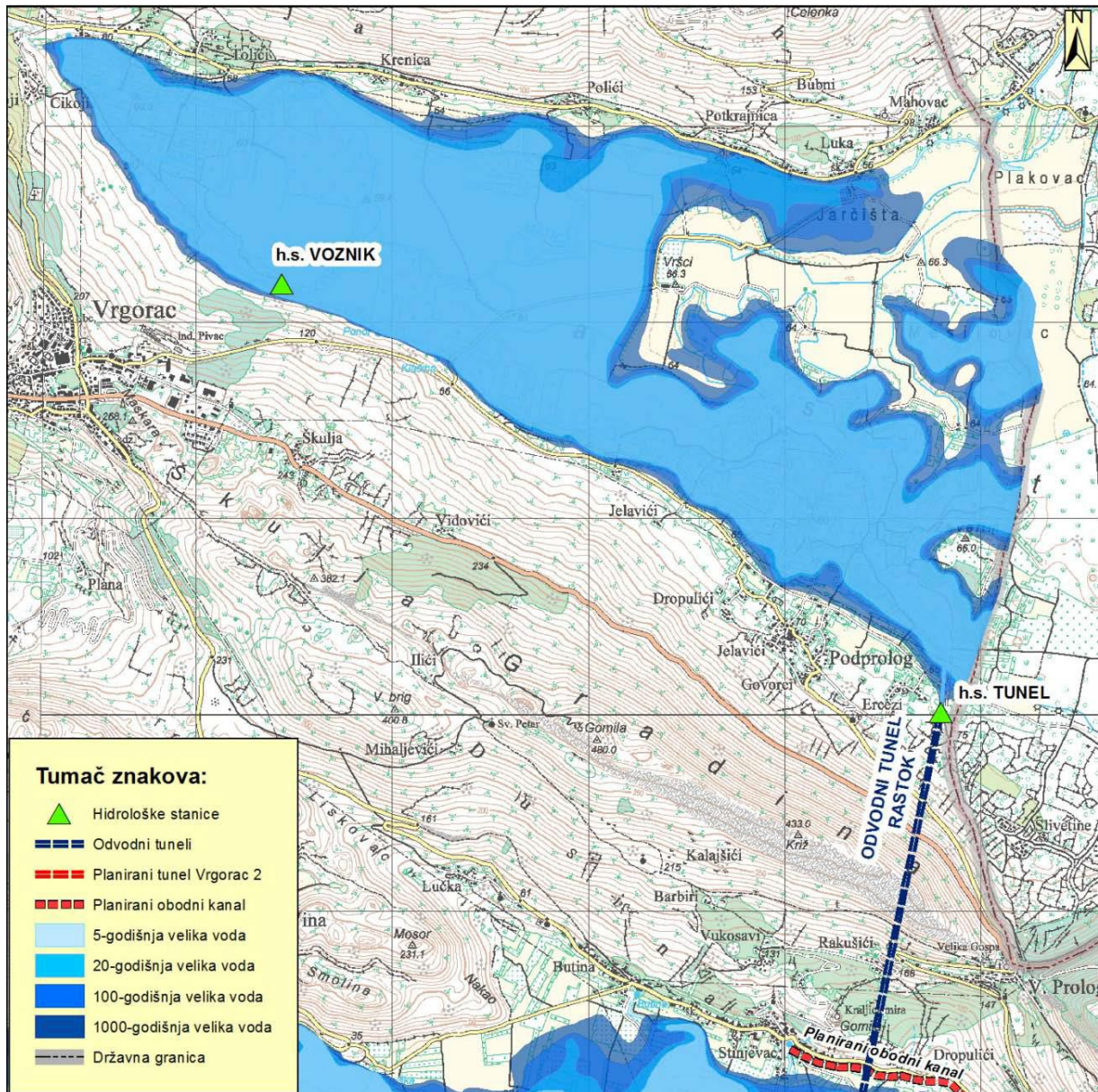
Ovaj vodotok predstavlja ustvari nastavak kanala Parilo-Brza voda, koji ima dvojaku funkciju. U vegetacijskom periodu spomenutim kanalom dovodi se natapna voda iz Mlade (gornji tok Trebižata), kojom se natapa veći dio dalmatinskog, a manji dio hercegovačkog polja. U vegetacijskom periodu kanal Parilo - Brza voda predstavlja lateralni kanal kojim se prikupljaju brdske vode na potezu od zahvata voda (Mlade) do uljeva u Maticu. Ove vode nakon utoka u Maticu i zajedno sa vlastitim vodama nizinskog dijela polja, otiču ka ponorima kao glavnim evakuacijskim objektima. Tijekom 1985. godine obavljena je regulacija Matice Rastoka u dužini od 7,25 km.

Tunel "Rastok"

Radi efikasnije evakuacije velikih voda iz polja Rastok, 1985. godine izgrađen je odvodni tunel dužine 1,6 km i kapaciteta 18 m³/s, te izveden spojni kanal od izlaza tunela do Matice Vrgorske. Novoizgrađeni tunel nije pušten u rad jer njegovi izvedbu nije pratilo potrebno osposobljavanje hidrotehničkog sustava Vrgorskog polja i Baćinskih jezera za prihvatanje dodatnih količina vode.

Matica Vrgorska

Ovaj vodotok, duljine 12,25 km unutar dionice, predstavlja glavni recipijent voda Vrgorskog polja koje sprovodi do prirodnih ponora i Vrgorskog tunela. Kapaciteti ponora su poznati i kreću se u granicama od 30-35 m³/s, a Vrgorskog tunela oko 49 m³/s. Regulacijom Matice u duljini od 24,0 km, u periodu od 1978. do 1981. godine, povećana je propusna moć korita na kapacitet evakuacijskih organa (oko 80 m³/s) čime se omogućila brža odvodnja polja i spriječila lokalna izljevanja i plavljenja na potezima niskih obala, a izvršena je i rekonstrukcija Vrgorskog tunela. Svi su ovi radovi značajno smanjili veličinu i trajanje plavljenja, ali ga nisu u potpunosti riješili.



Ostali sustavi obrane od poplava na dionici F.30.1.

Područje Bunina - Betina

Na području zatvorene kotline Bunina, između naselja Kokorići-Kotezi poplave su uvjetovane naglim i pojačanim izviranjima voda na izvorima i estavelama, pogotovu Betine i Sriduše. Tada poplavi cijelo područje od Kokorića do Koteza, poplavljujući lokalne prometnice između sela, a velike vode dosežu sve do stambenih objekata u Kokorićima. U pravilu svake godine poplavne vode poplave sav teren do cca 83 m n.m., a u izrazito kišnim razdobljima, poplavne vode dosegnu i 85 m n.m. Zbog

svoje zatvorenosti, period plavljenja iznosi 5 – 10 dana ovisno od palim oborinama i propusnosti vira Betina gdje voda uvire. Na tom području napravljeno je više radova kako bi se poboljšalo stanje: izgrađene su određene lokalne pristupne prometnice iznad poplavnih linija, probijena je cesta prema Višnjici i Vukšićima, produbljeno korito Sriduše sa 3 mosta za komunikaciju, izvedeni obodni kanali oko groblje, a u planu su i izdizanja – rekonstrukcije spojne ceste Kokorići – Kotezi. I dalje u stanju moguće ugroženosti ostaje određeni broj niže položenih stambenih objekata u Kokorićima.

Bujično područje podbiokovskih bujica – bujice Makarskog primorje

Bujično područje podbiokovskih bujica sa oko stotinjak bujičnih tokova, prostire se na južnim strmim padinama Biokova od Vrulja do Gradca. Slivno područje površine je oko 160 km². Najznačajnije bujice ovog područja su: bujice Stomarica, Batve, Pekin potok, Drisovina, Bast – Žbanjica, Promajna, Krvavica, Vepric, Zelenika, Puharići – Požare, Makar – Fratarski potok, Kotišina – Proslap, Gornji Tučepi – Javorak, Ratac, Podastup, Brusje – Crni dol, Drašnice, Borak – Suhi potok, Porat – Živogošće, Mala Duba, Strn – Mažunov potok, Podosmina – Čista potok, Strmoglavac, Gornja vala – Poskok bujica, Duboka – Zaostrog bujica, Vranjački potok i Mlatinjski potok.

Osnovne karakteristike ovog bujičnog područja su brojni relativno kratki vodotoci sa većim proticajnim presjecima usječenim u tlu i ispunjenim raznim nanosom i odbačenim otpadom, te velika strmost sliva i prirodnog pada korita. Osnovna karakteristika vodnog režima je da su korita uglavnom suha, a povremene intezivne oborine na pojedinim vodotocima u kratkom vremenskom periodu stvaraju bujične vodne valove. Tlo sliva podbiokovskih bujica svojom građom i stanjem vegetacije dosta pogoduje razvoju erozije, a što se donekle uspjelo spriječiti terasiranjem padina.

Strma dijelom neuređena korita, a dijelom obloženih pokosa sa suhoziđem, podložna su eroziji i erodiranju uslijed naglih provala bujica. Vodni valovi potkopavaju i ruše obale, suhoziđe, te pokreće i pronosi sipare, jalovinu, nanos i razni otpad.

Korita jaruga i bujica su u velikoj mjeri uzurpirana nekontroliranom stambenom izgradnjom, a nestručnim natkrivanjem bujica radi izgradnje pristupnih cesta i puteva, te nezakonitim postavljenjem komunalnih instalacija, značajno je smanjena proticajna moć istih. Radi ovakvog stanja podbiokovskih bujica, često dolazi do plavljenja JTC, loklanih pristupnih puteva, te stambenih objekata u urbaniziranim područjima Makarske rivijere.

Ostale bujice na dionici F.30.1.

Glavni vodotok bujičnog područja Zavojana je bujica Brstenica. Relativno kratkog toka, ova bujica ima veliki sliv i svojim donjim dijelom protječe Zavojanskim poljem gdje nestaje u Majića ponoru. Ovo polje je najviše ugrožavano vodama i nanosom sa ove bujice, pa je izgrađena velika retencijska betonska pregrada koja većim dijelom transformira vodni val i štiti polje od nanosa.

Dionica F.30.2.: Sustav „Kanal Parilo – Brza voda – Matica Rastoka – Matica Vrgorska – odvodni kanal – Jadransko more“ Dionica Matica Vrgorska, Vrgorski tunel, Baćinska jezera, Tunel Baćina

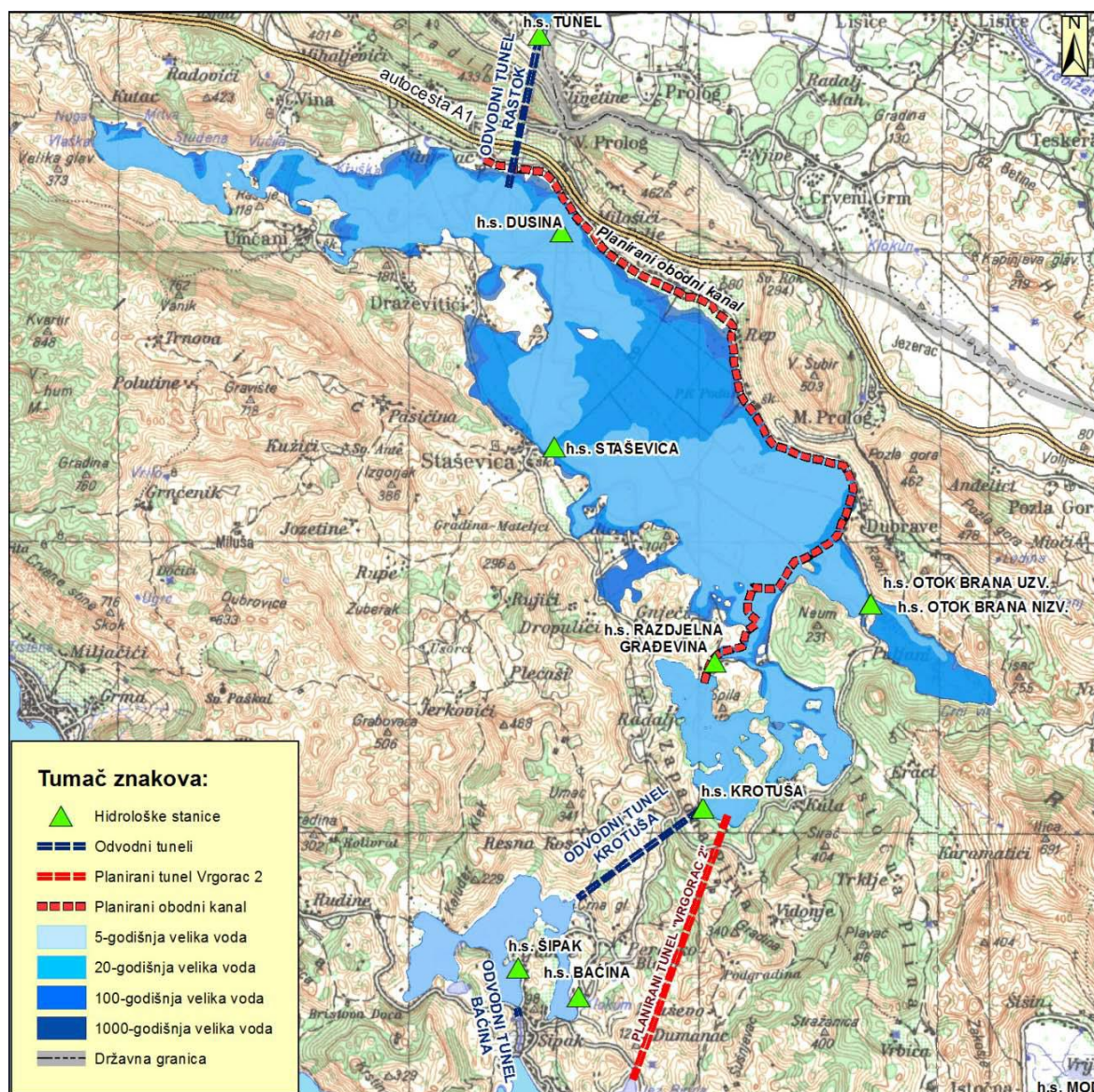
Vrgorsko polje predstavlja tipičnu zatvorenu kršku dolinu obrubljeno relativno strmim i golim vapnenačkim stijenama površine 2.963 ha. Relativno je ravnog dna s blagim padom od uzvodnih izvorišnih zona do nizvodnih ponorskih zona. Smjer pružanja je od sjeverozapada (predio Kutac) prema jugoistoku gdje se račva u dva dijela: duguljastog prema Crnom Viru i lepezastog oblika prema Krotuši. Nadmorska visina polja je između 20 i 28 m n.m., a iznimno u predjelu Krotuša i

niža od 20 m n.m.. Duljina polja iznosi oko 15 km, a najveća širina oko 3 km, između naselja Otrići i Staševica.

Izvori u Vrgorskom polju se uglavnom napajaju podzemnim tokovima s viših horizonata polja Rastok i Imotsko-Bekijskog polja. Stalna vrela su u podnožju jugozapadne padine Prologa na koti 23 – 26 m n. m., a periodička na sjevernom rubu polja. Matica izvire iz tri stalna i nekoliko periodičkih vrela (Lukavac, Stinjevac, Butina, Kruška, Kutac, Vlaška, Vir i drugi).

Do izgradnje odvodnog tunela, kojim se vode iz Vrgorskog polja upuštaju u Baćinska jezera i dalje postojećim tunelom i kanalom u more, Vrgorsko polje se odvodnjavalo isključivo putem ponora ograničenog kapaciteta. To je rezultiralo pojavljivanjem dugotrajnih zimskih i proljetnih poplava u polju. Najveći kapacitet imaju ponori na jugoistočnom rubu polja (Umčane, Staševica, Crni Vir i Krotuša). Ponora ima i u samom koritu Matice. Neki ponori djeluju kao estavele.

Poplave u Vrgorskom polju i utjecajnom području Baćinskih jezera javljaju se redovito u hladnijim i vlažnijim razdobljima godine, uglavnom u razdoblju od listopada do travnja. Posljedica su ograničenih kapaciteta izlaznih ponora i/ili evakuacijskog tunela, odnosno visokih razina podzemne vode u okolnom krškom masiv.



Matica Vrgorska

Ovaj vodotok, duljine 11,65 km unutar dionice, predstavlja glavni recipijent voda Vrgorskog polja koje sprovodi do prirodnih ponora i Vrgorskog tunela. Kapaciteti ponora su poznati i kreću se u granicama od 30-35 m³/s, a Vrgorskog tunela oko 49 m³/s. Regulacijom Matice u duljini od 24,0 km, u periodu od 1978. do 1981. godine, povećana je propusna moć korita na kapacitet evakuacijskih organa (oko 80 m³/s) čime se omogućila brža odvodnja polja i spriječila lokalna izljevanja i plavljenja na potezima niskih obala, a izvršena je i rekonstrukcija Vrgorskog tunela. Svi su ovi radovi značajno smanjili veličinu i trajanje plavljenja, ali ga nisu u potpunosti riješili.

Vrgorski tunel

Izgradnjom ovog tunela duljine 2130 m od Vrgorskog polja do Baćinskih jezera 1938. godine, vodni režim Vrgorskog polja je od početka dvadesetog stoljeća doživio značajne promjene. Tijekom 1974. godine izvršeno je proširenje odvodnog tunela Krotuša radi povećanja protočnosti s manje od 30 na 44 m³/s. U razdoblju od 1985. do 1989. godine provedeno je betoniranje dna odvodnog tunela iz Vrgorskog polja što je dodatno povećalo maksimalnu protočnost s 44 na 49 m³/s. Oko 4,2 km uzvodno od ulaza u tunel Krotuša je izvedena razdjelna građevina kojom se odvaja dio voda prema Crnom Viru u jugoistočnom dijelu Vrgorskog polja. Razdjelna građevina omogućava da pri malim vodama otjecanje i dalje ide k Crnom Viru kako bi se omogućilo snabdjevanje vodom nizvodnih ponora, odnosno izvora, dok kod velikih voda veći dio usmjerava ka tunelu.

Područje Crnog Vira zaštićeno je od poplavnih voda rijeke Matice izgradnjom nasute brane 1981. godine. Za određivanje poplavnih razina mjerodavni su podaci hidrološke stanice Otok brana nizvodno.

Izgradnjom i rekonstrukcijom tunela u značajnoj mjeri su povećani evakuacijski kapaciteti iz Vrgorskog polja. Ukupni kapacitet evakuacije velikih voda (tunel i ponori) iz Vrgorskog polja procjenjuje se na 80 m³/s, što je jednako reguliranom koritu rijeke Matice. Treba napomenuti da u tunelu Krotuša nije predviđena regulacija protoka, tako da količina vode ovisi samo o razini vode. Nakon izgradnje odvodnog tunela razine i trajanje poplava je smanjeno, a naročito nakon proširenja tunela 1974. godine, razine su niže, a trajanja poplava kraća.

Tunel Baćina

Odvodni tunel Baćinskih jezera je također izgrađen 1913. god., a rekonstruiran 1974. godine. Ukupna dužina tunela iznosi 100 m. Na ulaznom dijelu tunela izgrađena je ulazna ljevka građevina, a na granici jezera i ulazne građevine izgrađen je preljevni prag sa krunom na koti 0,80 m n.m. čiji je zadatak spriječiti prodiranje morske vode u Baćinska jezera. Na tunel se nastavlja spojni kanal Baćinska jezera-more projektiran na maksimalnu protoku od 70 m³/sek.

POGLAVLJE 2.

KARTOGRAFSKI PRIKAZ BRANJENOG PODRUČJA 30

- 2.1. Prikaz branjenog područja 30MJ. 1:100.000
- 2.2. Prikaz branjenog područja 30MJ. 1:25.000
- 2.3. Prikaz poplavnih površina (prema preliminarnim procjenama)

POGLAVLJE 3.

ZADACI I OVLAŠTENJA SVIH SUDIONIKA U OBRANI OD POPLAVA

Poglavlje 3. Zadaci i ovlaštenja svih sudionika u obrani od poplava

3.1. Sudionici u obrani od poplava

Sukladno Zakonu o vodama (NN 153/09, 130/11 i 56/13), obranom od poplava upravljaju Hrvatske vode, a poslovi obrane od poplava su hitna služba. Operativno upravljanje rizicima od poplava i neposredna provedba mjera obrane od poplava utvrđena je Državnim planom obrane od poplava (NN 84/10) i Glavnim provedbenim planom obrane od poplava (Hrvatske vode, veljača 2014. godine).

Neposrednu provedbu preventivne, redovne i izvanredne obrane od poplava, primjenom propisa o javnoj nabavi Hrvatske vode ustupaju pravnoj osobi koja posjeduje rješenje o ispunjenju posebnih uvjeta za obavljanje djelatnosti iz članka 220. točke 2. Zakona o vodama, odnosno prethodno izdano certifikacijsko rješenje, te se za pojedina branjena područja sklapa Okvirni sporazum za razdoblje od četiri godine.

Sukladno Državnom planu obrane od poplava, ustrojen je Glavni centar obrane od poplava kao središnja ustrojbeno jedinica Hrvatskih voda za upravljanje redovnom i izvanrednom obranom od poplava. U Glavnom centru obrane od poplava osigurava se središnje upravljanje i glavna koordinacija, te se uspostavlja sustav veza i obavještanja o stanjima u obrani od poplava. Ujedno, Glavni centar obrane od poplava osigurava stručnu i tehničku potporu glavnom rukovoditelju obrane od poplava.

Teritorijalne jedinice za obranu od poplava su: vodna područja, sektori, branjena područja i dionice.

Vodna područja su teritorijalne jedinice za planiranje i izvješćivanje u upravljanju rizicima od poplava. Na razini vodnog područja procjenjuje se rizik od poplava, izrađuju se karte opasnosti od poplava i karte rizika od poplava i donose se planovi upravljanja rizicima od poplava.

Sektori su glavne operativne teritorijalne jedinice za provedbu obrane od poplava. Na razini sektora provodi se koordinacija i operativno upravljanje obranom od poplava na svim branjenim područjima u granicama sektora.

Branjena područja su temeljne jedinice za provedbu obrane od poplava. Na razini branjenog područja provodi se operativno postupanje obranom od poplava, provode se nalozi Glavnog centra obrane od poplava i sa razine Sektora, te se osigurava samoinicijativno postupanje u obrani, u slučaju izostanka naloga.

Dionice su najniže teritorijalne jedinice unutar branjenih područja, na kojima se kod nastupa opasnosti od poplava prate stanja i izravno provodi obrana od poplava na zaštitnim vodnim građevinama.

Sukladno točki XVI Državnog plana obrane od poplava (NN 84/10) i članku 117. Zakona o vodama, pravna osoba kojoj je ustupljena neposredna provedba obrane od poplava dužna je tijekom redovne i izvanredne obrane od poplava obavljati potrebne radnje i izvoditi radove na vodnim građevinama u sustavu obrane od poplava prema naredbi rukovoditelja obrane od poplava, te uključiti svoja sredstva rada i zaposlenike na provođenju mjera obrane od poplava na branjenom području na kojem djeluje, kao i na drugim branjenim područjima u slučaju njihove veće ugroženosti od poplava.

Također sukladno članku 117. Zakona o vodama, navedene pravne osobe su obvezne u svako doba, na prvi poziv Hrvatskih voda, bezuvjetno i bez prava na prigovor, odazvati se i sudjelovati u provedbi redovne i izvanredne obrane od poplava s ljudstvom i materijalnim sredstvima na temelju kojeg mu je izdano rješenje o posebnim uvjetima za obavljanje djelatnosti, odnosno certifikacijsko rješenje, a po potrebi i drugim sredstvima, ako su potrebna na branjenom području.

Tijekom neposredne provedbe mjera obrane od poplava, pri opasnosti od poplave većih razmjera, kada se obrana od poplava ne može osigurati materijalnim sredstvima i ljudstvom Hrvatskih voda i pravnih osoba kojima je ustupljena provedba obrane od poplava na branjenom području, nužno je procijeniti te u slučaju potrebe predložiti uključivanje u obranu od poplava dodatnih snaga, odnosno drugih sudionika obrane od poplava s područja ugroženog poplavom.

Sudjelovanje drugih sudionika u obrani od poplava se omogućava putem Državne uprave za zaštitu i spašavanje i Stožera zaštite i spašavanja jedinica lokalne i regionalne samouprave, a naredbu o obvezi sudjelovanja pojedinih pravnih osoba i građana s ugroženog područja donose čelnici jedinica lokalne i regionalne samouprave.

Tijekom obrane od poplava nositelji obrane od poplava usklađuju svoje aktivnosti s Državnom upravom za zaštitu i spašavanje, Ravnateljstvom policije, Hrvatskom vojskom, nadležnim medicinskim službama i drugim hitnim službama te pravnim osobama koje sukladno posebnim propisima upravljaju prometnicama.

Podatke, prognoze i upozorenja o hidrometeorološkim pojavama od značenja za obranu od poplava prikuplja i Hrvatskim vodama dostavlja Državni hidrometeorološki zavod, sukladno Glavnom provedbenom planu obrane od poplava.

Tijekom provedbe mjera obrane od poplava na razini sektora i branjenih područja u centru ili podcentrima obrane od poplava vodi se dnevnik obrane od poplava koji sadržava sve podatke od značaja za provedbu mjera obrane od poplava (izdani nalozi za postupanja, provedene radnje i postupanja, mjere obrane od poplava, stavljanje u funkciju rasteretnih objekata, dojave o stanju vodnih građevina i vodotoka, hitne sanacije, iskazane potrebe i dostave materijala za obranu od poplava, rad crpnih stanica i korištenje mobilnih crpki, neposredna očitavanja vodostaja na vodomjerima, hidrološka snimanja, potrebe dodatnih snaga, suradnja s drugim sudionicima obrane od poplava, formiranje druge obrambene crte, dojave svih sudionika i građana, zahtjevi i informacije prema medijima, poplavljena područja, poplavljene prometnice i objekti, priprema i provedba evakuacije, ...).

3.2. Dužnosti i ovlaštenja rukovoditelja obrane od poplava

Državnim planom obrane od poplava, utvrđena je nadležnost i koordinacija, odnosno dužnosti i ovlaštenja rukovoditelja obrane od poplava za potrebe provedbe mjera obrane od poplava na području sektora i branjenih područja.

Za upravljanje obranom od poplava odgovorni su glavni rukovoditelj obrane od poplava, voditelj Glavnog centra obrane od poplava i rukovoditelji obrane od poplava teritorijalnih jedinica. Glavni rukovoditelj obrane od poplava je generalni direktor Hrvatskih voda. Imenovani voditelj Glavnog centra obrane od poplava je zamjenik glavnog rukovoditelja obrane od poplava u slučaju njegove spriječenosti. Imenovani rukovoditelji obrane od poplava sektora zamjenici su glavnog rukovoditelja obrane od poplava iz svoje nadležnosti.

Rukovoditelji obrane od poplava teritorijalnih jedinica imaju slijedeće dužnosti i ovlaštenja u provođenju mjera obrane od poplava:

Rukovoditelj obrane od poplava sektora

- rukovodi i usklađuje provođenje mjera obrane od poplava po pojedinim branjenim područjima unutar sektora,
- proglašava uvođenje i prestanak mjera izvanredne obrane od poplava i izvanrednog stanja na zaštitnim vodnim građevinama unutar sektora,
- donosi odluke o rukovanju sustavom za rasterećenje vodnog vala na vodama I. reda unutar sektora (retencije, akumulacije, oteretni kanali, ustave, preljevi, tuneli i drugi objekti u sustavu obrane od poplava), o radu rukovoditelja, obrambenih centara i sustava veza unutar sektora,
- donosi odluku o izgradnji druge obrambene crte prije ili za vrijeme poplava ukoliko prijete neposredna opasnost od podvira, prodora, rušenja ili prelijevanja zaštitnih vodnih građevina,
- odlučuje o angažiranju ljudstva i sredstava pravnih osoba iz točke XVI. Državnog plana obrane od poplava s jednog branjenog područja na drugo unutar sektora,
- pri opasnosti od poplava velikih razmjera procjenjuje potrebu za uključivanjem u obranu od poplava drugih sudionika, ako se ona ne može osigurati materijalnim sredstvima i ljudstvom Hrvatskih voda i pravnih osoba iz točke XVI. Državnog plana obrane od poplava, glavnom rukovoditelju obrane od poplava predlaže da jedinice lokalne i područne (regionalne) samouprave proglase izvanredno stanje i aktiviraju planove zaštite i spašavanja na svom području nadležnosti,
- na propisani način izvještava nadležne područne urede za zaštitu i spašavanje o stanju i prognozi razvoja situacije i poduzetim mjerama na području njihove nadležnosti,
- surađuje s nadležnim tijelima u procjenjivanju potrebe za uvođenjem izvanrednog stanja na područjima ugroženim poplavama, probijanjem nasipa za rasterećenje vodnog vala, ograničenjem cestovnog, željezničkog i riječnog prometa, pristupanjem evakuaciji i drugim mjerama zaštite i spašavanja,
- podnosi dnevna izvješća o stanju na područjima ugroženim poplavama glavnom rukovoditelju obrane od poplava i voditelju Glavnog centra obrane od poplava,
- nakon prestanka mjera redovne obrane od poplava, u što kraćem roku podnosi glavnom rukovoditelju obrane od poplava i voditelju Glavnog centra obrane od poplava cjelovito izvješće o svim provedenim aktivnostima za vrijeme redovne i izvanredne obrane od poplave na području sektora i konačno izvješće o štetama na vodotocima i vodnim građevinama na području sektora,
- na kraju godine podnosi glavnom rukovoditelju obrane od poplava i voditelju Glavnog centra obrane od poplava konačno godišnje izvješće o poplavama i provedenoj obrani od poplava na području sektora za tu godinu, s ocjenom stanja, učinkovitosti i svrsishodnosti izgrađenog dijela sustava obrane od poplava, te stanja vodotoka, regulacijskih vodnih građevina i drugih građevina (objekata) u koritima vodotoka koji mogu utjecati na provođenje mjera obrane od poplava.

Rukovoditelji obrane od poplava sektora dužni su, redovito i na propisani način, izvješćivati područne urede Državne uprave za zaštitu i spašavanje o stanju, pojavama i poduzetim mjerama, od trenutka kada je nastupila redovna obrana od poplava.

Rukovoditelj obrane od poplava branjenog područja

- rukovodi i usklađuje provođenje mjera obrane od poplava na branjenom području,
- proglašava uvođenje i prestanak pripremnih mjera, te mjera redovne obrane od poplava, a u hitnim slučajevima uvođenje izvanrednog stanja na zaštitnim vodnim građevinama na branjenom području,

- ukoliko je to potrebno, tijekom provođenja mjera obrane od poplava izdaje rješenja o privremenom imenovanju rukovoditelja dionica,
- donosi odluke o radu crpnih stanica, o radu rukovoditelja, obrambenih centara i sustava veza na branjenom području, o izvršenju interventnih radova, o uporabi opreme, alata i materijala za obranu, te o uključivanju ljudstva i sredstava pravne osobe iz točke XVI. Državnog plana obrane od poplava koji djeluju na branjenom području,
- procjenjuje potrebu za uključivanjem u obranu od poplava dodatnih snaga, ako se ona ne može osigurati ljudstvom i materijalnim sredstvima pravne osobe iz točke XVI. Državnog plana obrane od poplava koja djeluju na branjenom području i, ako je potrebno, upućuje takav zahtjev rukovoditelju obrane od poplava sektora,
- donosi odluke o rukovanju objektima za rasterećenje vodnog vala na vodama II. reda unutar branjenog područja,
- predlaže rukovoditelju obrane od poplava sektora donošenje hitnih odluka o zabrani cestovnog, željezničkog ili riječnog prometa u skladu s člankom 120. stavkom 2. Zakona o vodama tijekom provođenja obrane od poplava, u slučajevima neposredne ugroženosti od poplava,
- putem sustava veza i dnevnih izvješća, upoznaje rukovoditelja obrane od poplava sektora sa stanjem obrambenog sustava i provedenim mjerama na branjenom području,
- nakon prestanka mjera redovne obrane od poplava podnosi rukovoditelju obrane od poplava sektora propisana izvješća o provođenju redovne i izvanredne obrane od poplava i štetama na vodotocima i vodnim građevinama.

Rukovoditelj obrane od poplava dionice

- neposredno rukovodi svim radnjama na zaštitnim vodnim građevinama unutar dionice tijekom pripremnog stanja, redovne i izvanredne obrane od poplava, te izvanrednog stanja,
- prije očekivanog nailaska velikih voda, a osobito tijekom pripremnog stanja, pregledava zaštitne vodne građevine na dionici za koju je odgovoran, te se detaljno upoznaje sa stanjem zaštitnih vodnih građevina i drugih pripadnih objekata dionice, kao i sustavom veza, uz označavanje slabih mjesta u obrambenom sustavu,
- za vrijeme redovne obrane od poplava sa zamjenikom i vodočuvarom osigurava stalnu kontrolu obrambenog sustava,
- tijekom izvanredne obrane od poplava i izvanrednog stanja na zaštitnim vodnim građevinama, sa zamjenikom i vodočuvarom dužan je biti stalno na dionici i kontrolirati stanje zaštitnih vodnih građevina i pripadajućeg dijela štice i neštice površina,
- putem sustava veza u stalnom je kontaktu s rukovoditeljem obrane od poplava branjenog područja i ažurno ga izvješćuje o stanju zaštitnih vodnih građevina i drugih objekata na dionici i pripadajućeg dijela štice i neštice površina, te provedenim radnjama,
- vodi dnevnik o stanju zaštitnih vodnih građevina i pripadajućeg dijela štice i neštice površina, te provedenim radnjama i po prestanku redovne obrane od poplava dostavlja ga rukovoditelju obrane od poplava branjenog područja.

Rukovoditelji obrane od poplava dionica obavljaju pregled stanja vodotoka i zaštitnih vodnih građevina i procjenjuju slaba mjesta na dionicama za koje su imenovani. Vodočuvarima određuju obvezu stalnog nadzora i provođenje propisanih radnji, uključujući prikupljanje podataka o vodostajima koji se neposredno očitavaju na vodomjeru, kao i njihovu dostavu u centre obrane od poplava.

Zamjenici rukovoditelja obrane od poplava imaju sve dužnosti i ovlaštenja rukovoditelja obrane od poplava za vrijeme dok obavljaju poslove i zadatke prema odredbama Državnog plana obrane od poplava i Glavnog provedbenog plana obrane od poplava.

S obzirom na veliki interes javnosti i obvezu davanja službenih informacija javnosti o provedenim mjerama obrane od poplava, nužno je kontinuirano prikupljati i sistematizirati sve relevantne podatke i informacije za potrebe upravljanja obranom od poplava, te omogućiti davanje službenih informacija o provedenim mjerama obrane od poplava putem ovlaštenih osoba.

Svi ovlaštenici za davanje službenih informacija iz svoje nadležnosti, u obvezi su aktivno sudjelovati u pripremi i davanju službenih informacija javnosti o provedenim mjerama obrane od poplava svim zainteresiranim medijima.

3.3. Zadaci i obveze drugih sudionika obrane od poplava

Sukladno Zakonu o vodama, pri opasnosti od poplave većih razmjera, kada se obrana od poplava ne može osigurati materijalnim sredstvima i ljudstvom Hrvatskih voda i pravnih osoba kojima je ustupljena provedba obrane od poplava na branjenom području, nužno je predložiti uključivanje u obranu od poplava dodatnih snaga, odnosno drugih sudionika obrane od poplava s područja ugroženog poplavom.

Putem Državne uprave za zaštitu i spašavanje i Stožera zaštite i spašavanja jedinica lokalne i regionalne samouprave, aktiviraju se i drugi sudionici obrane od poplava, odnosno omogućuje se korištenje i koordinacija uporabe vatrogasnih i policijskih postrojbi, Hrvatske vojske, HGSS-a, Crvenog križa, te civilne zaštite i stanovnika, kao i komunalnih poduzeća i područnih tvrtki na ugroženim područjima, čime se postiže operativnost djelovanja na velikom području.

Osim toga, potrebno je postupati sukladno Protokolu o načinu komunikacija između centara 112 DUZS-a i centara za obranu od poplava Hrvatskih voda, prema kojem DUZS pokreće postupak aktiviranja stožera zaštite i spašavanja, te tijekom obrane od poplava sudjeluje u komunikaciji s ostalim sudionicima zaštite i spašavanja.

Protokol o komunikaciji između centara 112 DUZS-a i centara za obranu od poplava, omogućuje komunikacijsku i operativnu suradnju s obzirom da obuhvaća potrebne protokole postupanja, ali isto tako i nužne komunikacijske podatke za sve centre i odgovorne osobe koje sudjeluju u međusobnoj komunikaciji i operativnim aktivnostima na pripremi i provedbi mjera obrane od poplava na svim razinama, kao i postupke vezano uz dojave i potrebu uključivanja ostalih sudionika za potrebe provedbe mjera obrane od poplava, te zaštite i spašavanja.

Sukladno članku 118. Zakona o vodama i Državnom planu obrane od poplava, vezano uz radnje nakon prestanka redovne obrane od poplava, Hrvatske vode su dužne nadoknaditi troškove drugih fizičkih i pravnih osoba koji su nastali temeljem zahtjeva nadležnog rukovoditelja obrane od poplava za njihovim sudjelovanjem u provedbi mjera obrane od poplava.

Prema Zakonu o vodama, pravnim osobama i građanima pripada naknada stvarnih troškova materijalnih sredstava i ljudstva za razdoblje sudjelovanja u obrani od poplava, koju isplaćuju Hrvatske vode u visini troškova koji se isplaćuju pravnim osobama iz članka 116. Zakona o vodama, odnosno pravnim osobama kojima su ustupljeni poslovi obrane od poplava na branjenom području.

Sukladno Zakonu o vodama, Hrvatske vode nisu u mogućnosti nadoknaditi troškove provedbe mjera obrane od poplava nastale sudjelovanjem pravnih osoba iz članka 115. stavka 6. Zakona o vodama - Državne uprave za zaštitu i spašavanje, Ravnateljstva policije, Hrvatske vojske, nadležnih medicinskih službi i drugih hitnih službi.

Također, potrebno je navesti da svi troškovi drugih sudionika koji su nastali za potrebe provedbe neposrednih mjera obrane od poplava na vodotocima i zaštitnim vodnim građevinama, odnosno ispostavljeni računi tih pravnih osoba, moraju biti ovjereni od strane rukovoditelja obrane od poplava sektora.

POGLAVLJE 4.

POTREBNA OPREMA, LJUDSTVO I MATERIJAL ZA PROVOĐENJE MJERA OBRANE OD POPLAVA

4. Potrebna oprema, ljudstvo i materijal za provođenje mjera obrane od poplava

Ljudi, oprema i materijal se angažiraju po potrebi, gdje je to moguće, a prema utvrđenom planu, i to iz sastava poduzeća "Vodoprivreda Vrgorac" d.d. Vrgorac koje ima obavezu prema "Hrvatskim vodama" sukladno članku 117. Zakona o vodama, a pravne osobe i građani sukladno članku 118. Zakona o vodama.

Materijal i oprema se koriste prema procjenjenoj opasnosti i prosudbi rukovoditelja obrane od poplava branjenog područja, a uzimaju se iz skladišta smještenih na lokacijama unutar branjenog područja. U slučaju povećanih potreba za materijalom, opremom i ljudstvom koje prelaze postojeće količine na branjenom području, ako postoje mogućnosti, traži se hitna popuna s drugih branjenih područja i sektora.

U skladištima je obavezno održavati potrebnu količinu i vrstu alata, materijala i opreme sukladno dosadašnjim potrebama, te procjenama mogućih potreba o čemu odlučuje rukovoditelj branjenog područja u dogovoru sa sektorom. Nakon svake upotrebe/potrošnje materijalnih sredstava potrebno je iste očistiti i pravilno uskladištiti, te nadopuniti potrebnim novim količinama. Isto je potrebno učiniti i u slučaju isteka roka uporabljivosti ili gubitka kvalitete zbog vremena ili oštećenja.

Rukovoditelj obrane od poplava branjenog područja treba imati uvid u materijalna sredstva koja su mu na raspolaganju zbog čega se vodi evidencija o istim. Ažuriranu evidenciju/popis postojećeg i potrebnog alata, materijala i opreme za obranu od poplava potrebno je voditi u skladištima, te kod rukovoditelja branjenog područja - centrima branjenih područja na kojima se skladišta nalaze. Ažuriranje evidencije materijalnih sredstava treba provesti poslije svake obrane od poplava ako su se ista koristila, radi evidencije potrošnje materijalnih sredstava, te eventualne narudžbe, popune ili servisa potrošenih sredstava i opreme. U slučaju da u tekućoj godini nije bilo potrebe za materijalnim sredstvima, potrebno je izvršiti inventuru i uvid u stanje materijala, alata i opreme barem jednom godišnje u svim skladištima na branjenom području.

Ukupne potrebe opreme i ljudstva za provođenje mjera obrane od poplava branjenog područja, a koje je prema Pravilniku o posebnim uvjetima za obavljanje djelatnosti vodoistražnih radova i drugih hidrogeoloških radova, preventivne, redovne i izvanredne obrane od poplava, te upravljanja detaljnim građevinama za melioracijsku odvodnju i vodnim građevinama za navodnjavanje (NN 83/2010, od 05.07.2010) dužna osigurati "Vodoprivreda Vrgorac" d.d. Vrgorac su:

1. Brojnosti i stručnosti zaposlenika za obavljanje djelatnosti preventivne, redovne i izvanredne obrane od poplava

BRANJENO PODRUČJE	NAJMANJI BROJ I STRUKA ZAPOSLENIKA									
	SVEUKUPNO	TEHNIČKIH STRUKA						OSTALIH STRUKA		
		UKUPNO	DSS ILI VSS	PSS ILI VŠS	SSS	VKV I KV	PKV I NKV	UKUPNO	DSS	SSS
30	33	31	1	1	2	6	21	2	1	1

Tumač:

1. Broj branjenoga područja iz članka 6. Pravilnika
2. DSS – završen preddiplomski i diplomski sveučilišni studij ili integrirani preddiplomski i diplomski sveučilišni studij ili specijalistički diplomski stručni studij
3. VSS – visoka stručna sprema
4. PSS – završen preddiplomski sveučilišni studij ili stručni studij u trajanju od najmanje tri godine
5. VŠS – viša stručna sprema
6. SSS – srednja stručna sprema uključujući gimnaziju
7. VKV – visokokvalificirani
8. KV – kvalificirani
9. PKV – polukvalificirani
10. NKV – nekvalificirani
11. Kratice VSS, VŠS, SSS, VKV, PKV, KV i NKV preuzete su iz Nacionalne klasifikacije zanimanja («Narodne novine» broj 111/98 i 124/08).

2. Posebni uvjeti tehničke opremljenosti za obavljanje djelatnosti preventivne, redovne i izvanredne obrane od poplava

Branjeno područje	Oprema	Vrste opreme	Najmanji broj
	bageri	klasični do 120 kW	2
broj 30		klasični veći od 120 kW	0
		koračajući do 100 kW	0
		long reach veći od 100 kW	1
	utovarivači	do 75 kW	0
		veći od 75 kW	0
	buldozeri	do 85 kW	1
		veći od 85 kW	0
	kombinirani strojevi	do 50 kW	1
		veći od 50 kW	1
	vibronabijači	valjci	1
		pločasti vibronabijači	2
	pumpe i agregati	pumpe za vodu	1
		agregati	2
	kamioni i prikolice	do 100 kW	1
		veći od 100 kW	1
		prikolice za prijevoz strojeva	1
	mlatilice	do 30 kW	0
		30 – 70 kW	0
		veće od 70 kW	0
	kosilice	do 10 kW	12
		10 – 30 kW	1
		30 – 60 kW	0
		veće od 60 kW	0
	strojevi i alati za sječu	škare za sječu (traktorski priključak)	0
		motorne pile i ručni rotacijski sjekači	10

Tumač:

Broj branjenoga područja iz članka 6. Pravilnika

3. Posebni uvjeti brojnosti i stručnosti zaposlenika, te tehničke opremljenosti za obavljanje djelatnosti upravljanja detaljnim građevinama za melioracijsku odvodnju

3.a. Brojnost i stručnost zaposlenika

BROJNOST I STRUČNOST ZAPOSLENIKA		NAJMANJI BROJ
1.	ZAPOSLENICI UKUPNO	15
1.1.	ZAPOSLENICI TEHNIČKIH STRUKA	13
1.1.1.	DSS ILI VSS/PSS ILI VŠS	1
1.1.2.	VKV I KV	5
1.1.3.	PKV I NKV	7
1.2.	ZAPOSLENICI OSTALIH STRUKA	2
1.2.1.	DSS ILI PSS	1
1.2.2.	SSS	1

3.B. Tehnička opremljenost

TEHNIČKA OPREMLJENOST		NAJMANJI BROJ
2.	STROJEVI I ALATI UKUPNO	16
2.1.	KORAČAJUĆI BAGERI SNAGE DO 100 kW (za rad u težim uvjetima i na nepristupačnim terenima)	1
2.2.	BAGERI VELIKOG DOHVATA SNAGE VEĆE OD 100 kW	1
2.3.	KOMBINIRANI STROJEVI SNAGE VEĆE OD 50 kW (prikladni kao zamjena za klasične bagere i buldozere)	1
2.4.	KOSILICA SNAGE VEĆE OD 60 kW (motorna kosilica za travu, korov i šiblje do 3 cm, te za rad na većim pokosima; sposobna za rad s većim kranovima za priključak reznog alata za košnju trave, te rad s reznim alatom za drvenasto raslinje – rotacijskim i strižnim)	1
2.5.	MLATILICA SNAGE VEĆE OD 70 kW (stroj za uklanjanje i usitnjavanje trave s većim radnim alatom, te za uklanjanje korova i šiblja do 10 cm sa sposobnošću rada s većim kranom; što može biti i mlatilica priključena na bager ili traktor snage cca 100 kW ili veći.)	1
2.6.	MOTORNE PILE I RUČNI ROTACIJSKI SJEKAČI SJEKAČI	10
2.7.	PRIKOLICE ZA PRIJEVOZ STROJEVA	1

Tumač:

1. DSS – završen preddiplomski i diplomski sveučilišni studij ili integrirani preddiplomski i diplomski sveučilišni studij ili specijalistički diplomski stručni studij
2. VSS – visoka stručna sprema
3. PSS – završen preddiplomski sveučilišni studij ili stručni studij u trajanju od najmanje tri godine
4. VŠS – viša stručna sprema
5. SSS – srednja stručna sprema uključujući gimnaziju
6. VKV – visokokvalificirani
7. KV – kvalificirani
8. PKV – polukvalificirani
9. NKV – nekvalificirani
10. Kratice VSS, VŠS, SSS, VKV, PKV, KV i NKV preuzete su iz Nacionalne klasifikacije zanimanja («Narodne novine» broj 111/98 i 124/08).

4. Posebni uvjeti brojnosti i stručnosti zaposlenika, te tehničke opremljenosti za obavljanje djelatnosti upravljanja vodnim građevinama za navodnjavanje

4.a. Brojnost i stručnost zaposlenika

BROJNOST I STRUČNOST ZAPOSLENIKA		NAJMANJI BROJ
1.	ZAPOSLENICI UKUPNO	8
1.1.	ZAPOSLENICI TEHNIČKE STRUKE	8
1.1.1.	DSS ILI VSS/ PSS ILI VŠS – strojarskog smjera 1 – elektro smjera 1	2
1.1.2.	VKV i KV	4
1.1.3.	PKV I NKV	2

4.B. Tehnička opremljenost

TEHNIČKA OPREMLJENOST		NAJMANJI BROJ
2.	STROJEVI I ALATI UKUPNO	3
2.1.	Kamion 15 tona	1
2.2.	BAGERI VELIKOG DOHVATA SNAGE VEĆE OD 100 kW	1
2.3.	KOMBINIRANI STROJEVI SNAGE VEĆE OD 50 kW (prikladni kao alternativa za klasične bagere i buldožere)	1

Tumač:

1. DSS – završen preddiplomski i diplomski sveučilišni studij ili integrirani preddiplomski i diplomski sveučilišni studij ili specijalistički diplomski stručni studij
2. VSS – visoka stručna sprema
3. PSS – završen preddiplomski sveučilišni studij ili stručni studij u trajanju od najmanje tri godine
4. VŠS – viša stručna sprema
5. SSS – srednja stručna sprema uključujući gimnaziju
6. VKV – visokokvalificirani
7. KV – kvalificirani
8. PKV – polukvalificirani
9. NKV – nekvalificirani
10. Kratice VSS, VŠS, SSS, VKV, PKV, KV i NKV preuzete su iz Nacionalne klasifikacije zanimanja (»Na

Popis materijala i opreme pohranjene u centralnom skladištu obrane od poplava u Trilju

Opremu navedena u tablici predstavlja cjelokupni inventar Centralnog skladišta obrane od poplava za Sektor F u Trilju. Ovisno o potrebi na branjenom području i stanju na drugim branjenim područjima, a u dogovoru sa rukovoditeljem obrane od poplava sektora, rukovoditelj obrane od poplava branjenog područja 30: „MALI SLIV MATICA“ preuzima potrebnu količinu materijala i opreme za potrebe na branjenom području 30.

Redni broj	NAZIV MATERIJALA/OPREME	Jedinica mjere	STANJE U SKLADIŠTU
1.	Boca Plinska	kom	15
2.	Baterija REGIO	''	5
3.	Baterija RS 569-800	kom	5
4.	Cijev odvodna ϕ 75	''	8

Provedbeni plan obrane od poplava branjenog područja 30
Područje maloga sliva MATICA

5.	Cijev usisna ϕ 75	"	1
6.	Čekić bravarski 0,05	"	6
7.	Feral ribarski	"	6
8.	Grablje	"	14
9.	Kramp nasadni	"	80
10.	Kanta PVC 10 L	"	6
11.	Kanta PVC 15 L	"	7
12.	Kosir ISTARSKI	"	12
13.	Kliješta stolarska	"	6
14.	Kolica ručna	"	21
15.	Kabel roleta 3x2,5x50	"	11
16.	Lampa podvodna DDR	"	3
17.	Lopata sa držalom	"	94
18.	Lokot	"	3
19.	Motika	"	39
20.	Maca 3kg	Kom	17
21.	Odjelo kišno PVC	"	100
22.	Odijelo kišno	"	35
23.	Pojas za spašavanje	"	18
24.	Rukavice radne kožne	Par	5
25.	Čavli 5cm	Kg	60
26.	Čavli 10cm	"	80
27.	Čavli 7cm	"	30
28.	Čavli 16cm građevinski	"	190
29.	Čizme rudarske	"	45
30.	Čizme ribarske	"	26
31.	Čizme ribarske	"	20
32.	Ribarsko odijelo	"	11
33.	Držalo za kramp	Kom	50
34.	Držalo za motiku	"	10
35.	Dvometar drveni	"	5
36.	Daska jelova 24 mm	m ³	3,50
37.	Daska jelova 48mm	"	3,00
38.	Folija PVC	Kg	20
39.	Grede jelove pilane	M3	1,50
40.	Gabioni 3x1x0,5	"	1
41.	Gabioni 1x0,5	"	300
42.	Gabioni 2x1x 0,5	"	146
43.	Klanfe kovane	Kom	80
44.	Klanfe kovane	"	80
45.	Konop najlonski	Kg	84.30
46.	Konop kudeljja 12mm	"	16,50
47.	Konop kudeljja 10mm	"	24,50
48.	Kutnici perforirani	M'	124
49.	Maca 5kg	"	14
50.	Ormarić prve pomoći	"	1
51.	crijeva \emptyset 50	"	7
52.	Pumpa ručna	"	1
53.	Pila lučna	"	18
54.	Poluga 10 kg	"	10
55.	Piruni za kopanje	"	195
56.	Refektor AR-502/300W	"	8
57.	Regulator sa manometr.	"	0
58.	Sirena ručna	"	3
59.	Sjekira bosanska	"	7
60.	Sjekira	"	9
61.	Sjekira tesarska	"	37
62.	Torba za prvu pomoć	"	6
63.	Viola stolarska	"	11
64.	Vatrogasni aparat S9	"	8
65.	Redina za feral	"	35

Provedbeni plan obrane od poplava branjenog područja 30
Područje maloga sliva MATICA

66.	Šljem zaštitni PVC	"	14
67.	Vreće azbestne, 100x500		17 000
68.	Vreće PVC 650*100*0,15	"	400
69.	Vreće 650*500*0,15	"	3 000
70.	Žica pocinčana	Kg	245
71.	Žica paljena	"	194
72.	Čelične talpe 3m	"	88
73.	Čelične talpe 2m	"	77
74.	Čelične talpe 6m	"	359
75.	Vreće50x80, Nab. 2006	"	50 000
76.	Stalci trokraki	"	8
77.	Stalci za kabanice	"	2
78.	Stalci za čizme	"	1
79.	Polica 3x2x1	"	3
80.	Uklopni sat	"	1
81.	Bojler	"	1
82.	Pilot radno odijelo	Kom	10
83.	Crijevo odvodno ϕ 75	"	4
84.	Crijevo odvodno ϕ 110	"	3
85.	Crijevo ϕ 751-15		6
86.	Crijevo usisno ϕ 75		2
87.	Odjelo klasično radno	Kom	45
88.	Kišno odijelo		35
89.	Grijač EG 5/Z 9Kw		2
90.	Kabel trofazni m-20	kom	3
91.	Ljestve trokrake aluminijske m-12		1
92.	Svjetiljka Meg-line	Kom	7
93.	Svjetiljka Vega – 2	Kom	7
94.	Box barijera 3*1*0,5	Kom	60
95.	Membrana za zaštitu od procjeđivanja 4*12 m	Kom	3
1.	Čamac riječni 505	Kom	2
2.	Čamac gumeni Sport	"	2
3.	Penta Tomos 4ks	"	2
4.	Penta Tomos 4,5ks	"	2
5.	Pumpa Honda motorna	"	2
6.	Penta 10 ks	"	1
7.	Pumpa Honda WA 30 VH		2
8.	Agregat Lamborgini 4kw	Kom	2
9.	Pila motorna STHIL 29/39	"	3
10.	Pila motorna MT 390		2
11.	Pila motorna SACH A – 112	"	2
12.	Pumpa muljna električna BCG 525	"	2
13.	Pumpa GP - 400	"	0
14.	Agregat endress-ese 604 dys	"	1

POGLAVLJE 5.

REDOSLIJED OBVEZA U OBRANI OD POPLAVA

5. Redosljed obveza u obrani od poplava

U skladu s odredbama čl. 115. Zakona o vodama mjere obrane od poplava provode se kroz preventivnu, redovitu i izvanrednu obranu od poplava.

Preventivnu obranu od poplava čine radovi održavanja voda iz članka 107. Zakona o vodama.

Redovitu i izvanrednu obranu od poplava čine mjere koje se poduzimaju neposredno pred nastup opasnosti plavljenja, tijekom trajanja opasnosti i neposredno nakon prestanka te opasnosti, s ciljem smanjenja mogućih šteta od poplava.

Ovim Planom utvrđuje se i pripremno stanje, koje prethodi proglašenju mjera redovite obrane od poplava, te izvanredno stanje koje se proglašava pri izrazito visokim vodostajima za vrijeme provođenja mjera izvanredne obrane od poplave.

Način i mjerila za proglašenje početka i završetka pojedinih stadija obrane od poplava uređuju se Državnim planom i na temelju Glavnog provedbenog plana obrane od poplava.

5.1. Pripremno stanje

Rukovoditelj obrane od poplava branjenog područja određuje početak i prestanak pripremnog stanja po dionicama kada mjerodavni vodostaji ili protoci dosegnu razinu određenu provedbenim planom, odnosno pri pojavi plovećeg leda na 25% vodne površine.

Rukovoditelj obrane od poplava branjenog područja o proglašenju i prestanku pripremnog stanja na nekoj dionici:

- upoznaje rukovoditelje obrane od poplava dionica i uspostavlja stalnu vezu sa njim;
- izvješćuje Glavni centar obrane od poplava putem sustava veza u realnom vremenu, koji o tome u realnom vremenu izvješćuje glavnog rukovoditelja obrane od poplava, voditelja Glavnog centra obrane od poplava i rukovoditelja obrane od poplava sektora.

Rukovoditelji obrane od poplava dionica obavljaju pregled stanja vodotoka i zaštitnih vodnih građevina i procjenjuju i označavaju slaba mjesta na dionicama za koje su imenovani. Vodočuvarima određuju obvezu stalnog nadzora i provođenje propisanih radnji, uključujući prikupljanje podataka o vodostajima s neautomatiziranih vodomjernih postaja i njihovu dostavu u Glavni centar obrane od poplava.

Rukovoditelj obrane od poplava sektora nakon proglašenja pripremnog stanja uspostavlja stalnu vezu s korisnicima višenamjenskih akumulacija na utjecajnom području i po potrebi utvrđuje njihov režim rada, od proglašenja, pa sve do prestanka redovite obrane od poplava na pojedinim dionicama.

Ukoliko se kulminacija vodnog vala očekuje s neznatno višim vodostajem ili protokom od onog koji je za početak pripremnog stanja na nekoj dionici definiran provedbenim planom, rukovoditelj obrane od poplava branjenog područja uz prethodno odobrenje rukovoditelja obrane od poplava sektora **ne mora** odrediti početak pripremnog stanja.

5.2. Redovita obrana od poplava

Rukovoditelj obrane od poplava branjenog područja rješenjem određuje početak redovite obrane od poplava na pojedinim dionicama kada mjerodavni vodostaji ili protoci dosegnu razinu određenu provedbenim planom, odnosno pri pojavi ledostaja na vodotocima.

Rukovoditelj obrane od poplava branjenog područja o proglašenju redovite obrane od poplava na nekoj dionici:

- upoznaje i uspostavlja stalnu vezu sa rukovoditeljem obrane od poplava dionica koji ulaze u stalna dežurstva, te rukovodi i usklađuje provođenje mjera obrane od poplava na branjenom području;

- uspostavlja stalnu vezu i izvješćuje Glavni centar obrane od poplava putem sustava veza u realnom vremenu, koji o tome u realnom vremenu izvješćuje glavnog rukovoditelja obrane od poplava, voditelja Glavnog centra obrane od poplava i rukovoditelja obrane od poplava sektora, te uspostavlja stalnu vezu među nadležnim rukovoditeljima obrane od poplava, od proglašenja, pa sve do prestanka redovite obrane od poplava na pojedinim dionicama;
- ovisno o potrebi izdaje se nalog za aktiviranje i uključivanju ljudstva i sredstava "Vodoprivrede Vrgorac" d.d. Vrgorac koja djeluje na branjenom području;
- donosi odluke o radu crpnih stanica, o radu rukovoditelja, obrambenih centara i sustava veza na branjenom području, te o uporabi opreme, alata i materijala za obranu,
- ovisno o potrebi "Vodoprivredi Vrgorac" d.d. Vrgorac naređuje i odobrava izvođenje interventnih radova na vodotocima i izgrađenim zaštitnim vodnim građevinama, te poduzimanje hitnih radova
- ukoliko je to potrebno, tijekom provođenja mjera obrane od poplava izdaje rješenja o privremenom imenovanju rukovoditelja dionica,
- predlaže rukovoditelju obrane od poplava sektora donošenje hitnih odluka o zabrani cestovnog, željezničkog ili riječnog prometa u skladu s člankom 120. stavkom 2. Zakona o vodama tijekom provođenja obrane od poplava, u slučajevima neposredne ugroženosti od poplava,
- putem sustava veza i dnevnih izvješća, upoznaje rukovoditelja obrane od poplava sektora sa stanjem obrambenog sustava i provedenim mjerama na branjenom području.

Ukoliko se kulminacija vodnog vala očekuje s neznatno višim vodostajem ili protokom od onog koji je za proglašenje redovite obrane od poplava na nekoj dionici definiran provedbenim planom, rukovoditelj obrane od poplava branjenog područja uz prethodno odobrenje rukovoditelja obrane od poplava sektora ne mora proglasiti početak redovite obrane od poplava.

Rukovoditelji obrane od poplava dionica nakon proglašenja redovite obrane od poplava:

- uspostavlja dežurstvo na dionici, te putem sustava veza u stalnom je kontaktu s rukovoditeljem obrane od poplava branjenog područja i ažurno ga izvješćuje o stanju zaštitnih vodnih građevina i drugih objekata na dionici i pripadajućeg dijela štice i neštice površina, te provedenim radnjama;
- neposredno rukovodi svim radnjama na zaštitnim vodnim građevinama unutar dionice tijekom redovite obrane od poplava;
- za vrijeme redovite obrane od poplava sa zamjenikom i vodočuvarom osigurava stalnu kontrolu obrambenog sustava;
- vodi dnevnik o stanju zaštitnih vodnih građevina i pripadajućeg dijela štice i neštice površina, te provedenim radnjama i po prestanku redovite obrane od poplava dostavlja ga rukovoditelju obrane od poplava branjenog područja.

Rukovoditelj obrane od poplava sektora nakon proglašenja redovite obrane od poplava:

- donosi odluke o radu rukovoditelja, obrambenih centara i sustava veza unutar sektora
- uspostavlja stalnu vezu s područnim uredom Državne uprave za zaštitu i spašavanje - Split od proglašenja, pa sve do prestanka redovite obrane od poplava na pojedinim dionicama, te ih na propisan način izvještava o stanju i prognozi razvoja situacije i poduzetim mjerama na području njihove nadležnosti;
- odlučuje o angažiranju ljudstva i sredstava pravnih osoba s jednog branjenog područja na drugo unutar sektora,
- podnosi dnevna izvješća o stanju na područjima ugroženim poplavama glavnom rukovoditelju obrane od poplava i voditelju Glavnog centra obrane od poplava.

Rukovoditelj obrane od poplava branjenog područja rješenjem određuje prestanak redovite obrane od poplava na pojedinim dionicama kada se mjerodavni vodostaji ili protoci povrate na razinu određenu provedbenim planom sa sigurno utvrđenim trendom pada vodostaja. Rukovoditelj obrane od poplava branjenog područja podnosi rukovoditelju obrane od poplava sektora propisana izvješća o provođenju redovite obrane od poplava i štetama na vodotocima i vodnim građevinama.

Nakon prestanka mjera redovite obrane od poplava, **rukovoditelj obrane od poplava sektora** u što kraćem roku podnosi glavnom rukovoditelju obrane od poplava i voditelju Glavnog centra obrane od poplava cjelovito izvješće o svim provedenim aktivnostima za vrijeme redovite obrane od poplave na području Sektora F i konačno izvješće o štetama na vodotocima i vodnim građevinama na području sektora F.

5.3. Izvanredna obrana od poplava

Rukovoditelj obrane od poplava sektora rješenjem proglašava početak i prestanak izvanredne obrane od poplava na pojedinim dionicama, kad mjerodavni vodostaji ili protoci dosegnu razinu određenu provedbenim planom, odnosno pri formiranju ledenog čepa u koritu vodotoka. Rukovoditelj obrane od poplave sektora može proglasiti izvanrednu obranu od poplava i pri nižim vodostajima ili protocima, ako neposredno prijeti proboj, oštećenje i rušenje zaštitnih vodnih građevina.

Ukoliko se kulminacija vodnog vala očekuje s neznatno višim vodostajem ili protokom od onog koji je za proglašenje izvanredne obrane od poplava na nekoj dionici definiran provedbenim planom, rukovoditelj obrane od poplava sektora uz prethodno odobrenje glavnog rukovoditelja obrane od poplava ne mora proglasiti početak izvanredne obrane od poplava.

Rukovoditelj obrane od poplava sektora po proglašenju izvanredne obrane od poplava, pored obveza iz redovite obrane od poplava ima slijedeće obveze:

- odlučuje o uvođenju stalnih dežurstava imenovanih rukovoditelja obrane od poplava, obrambenih centara, sustava veza i pravnih osoba prema čl. 116 Zakona o vodama na širem području sektora;
- u slučaju potrebe, odlučuje o rukovanju sustavom za rasterećenje vodnog vala na vodama I. reda;
- donosi odluku o izgradnji druge obrambene crte prije ili za vrijeme poplava ukoliko prijeti neposredna opasnost od podvira, prodora, rušenja ili prelijevanja zaštitnih vodnih građevina,
- na propisani način izvještava nadležne područne urede za zaštitu i spašavanje o stanju i prognozi razvoja situacije i poduzetim mjerama na području njihove nadležnosti,
- odlučuje o angažiranju ljudstva i sredstava pravnih osoba pravnih osoba prema čl. 116 Zakona o vodama s jednog branjenog područja na drugo unutar sektora,
- podnosi dnevna izvješća o stanju na područjima ugroženim poplavama glavnom rukovoditelju obrane od poplava i voditelju Glavnog centra obrane od poplava,
- pri opasnosti od poplava velikih razmjera procjenjuje potrebu za uključivanjem u obranu od poplava drugih sudionika, ako se ona ne može osigurati materijalnim sredstvima i ljudstvom Hrvatskih voda i "Vodoprivrede Vrgorac" d.d. Vrgorac glavnom rukovoditelju obrane od poplava predlaže da jedinice lokalne i područne (regionalne) samouprave proglase izvanredno stanje i aktiviraju planove zaštite i spašavanja na svom području nadležnosti,
- surađuje s nadležnim tijelima u procjenjivanju potrebe za uvođenjem izvanrednog stanja na područjima ugroženim poplavama, probijanjem nasipa za rasterećenje vodnog vala, ograničenjem cestovnog, željezničkog i riječnog prometa, pristupanjem evakuaciji i drugim mjerama zaštite i spašavanja.

Rukovoditelji obrane od poplava branjenog područja po proglašenju izvanredne obrane od poplava, pored obveza iz redovite obrane od poplava ima slijedeće obveze:

- odlučuje o rukovanju sustavom za rasterećenje vodnog vala na vodama II. reda;
- procjenjuje potrebu za uključivanjem u obranu od poplava dodatnih snaga, ako se ona ne može osigurati ljudstvom i materijalnim sredstvima "Vodoprivrede Vrgorac" d.d. Vrgorac koja djeluju na branjenom području i, ako je potrebno, upućuje takav zahtjev rukovoditelju obrane od poplava sektora.

Rukovoditelji obrane od poplava dionica po proglašenju izvanredne obrane od poplava, pored obveza iz redovite obrane od poplava ima slijedeće obveze:

- neposredno rukovodi svim radnjama na zaštitnim vodnim građevinama unutar dionice;
- na zaštitnim vodnim građevinama, sa zamjenikom i vodočuvarom dužan je biti stalno na dionici i kontrolirati stanje zaštitnih vodnih građevina i pripadajućeg dijela štice i neštice površina.

5.4. Izvanredno stanje na zaštitnim vodnim građevinama

Rukovoditelj obrane od poplava sektora, a u hitnim slučajevima rukovoditelj obrane od poplava branjenog područja rješenjem proglašava izvanredno stanje na zaštitnim vodnim građevinama na pojedinim dionicama, kad vodostaji ili protoci dosegnu razinu određenu provedbenim planom, odnosno pri nižim vodostajima i protocima, ako neposredno prijete proboj, rušenje ili prelijevanje zaštitnih vodnih građevina ili je do proboja, rušenja ili prelijevanja već došlo.

Ukoliko se kulminacija vodnog vala očekuje s neznatno višim vodostajem ili protokom od onog koji je za proglašenje izvanrednog stanja na nekoj dionici definiran provedbenim planom, rukovoditelj obrane od poplava sektora uz prethodno odobrenje glavnog rukovoditelja obrane od poplava ne mora proglasiti početak izvanrednog stanja.

Na zaštitnim vodnim građevinama na kojima je proglašeno izvanredno stanje provode se mjere izvanredne obrane od poplava u skladu s provedbenim planom obrane od poplava.

Župan proglašava izvanredno stanje na poplavom ugroženim područjima (na području jedne županije), dok katastrofu i veliku nesreću, na prijedlog ravnatelja Državne uprave za zaštitu i spašavanje može proglasiti **Vlada Republike Hrvatske** (na području dviju ili više županija).

Jedinice lokalne i područne (regionalne) samouprave i Državna uprava za zaštitu i spašavanje pokreću postupak aktiviranja stožera zaštite i spašavanja, i operativnih snaga zaštite i spašavanja, a po potrebi i oružanih i redarstvenih snaga Republike Hrvatske, radi njihovog uključivanja u provedbu mjera obrane od poplava.

Na poplavom ugroženim područjima na kojima je proglašeno izvanredno stanje i/ili katastrofa i velika nesreća poduzimaju se i druge operativne i logističke mjere za smanjenje rizika, zaštitu i spašavanje ugroženog stanovništva i imovine i uklanjanje posljedica u skladu s planovima zaštite i spašavanja.

POGLAVLJE 6.

MJERODAVNI ELEMENTI ZA PROGLAŠENJE MJERA OBRANE OD POPLAVA

6. MJERODAVNI ELEMENTI ZA PROGLAŠENJE MJERA OBRANE OD POPLAVA

U skladu s Pravitkom 1. Glavnog provedbenog plana obrane od poplava mjerodavni elementi za proglašenje mjera obrane od poplava na branjenom području 30: „Mali sliv Matica“ na vodotocima I reda po dionicama su vodostaji zabilježeni na vodomjerima:

Dionica obrane broj	VODOTOK Naziv dionice Stacionaža	MJERODAVNI VODOMJERI I KRITERIJI ZA PROGLAŠENJE V - vodomjer, km, (aps.kota „0“) P - Pripremno stanje R - Redovna obrana I - Izvanredna obrana IS - Izvanredno stanje M - Najviši zabilježeni vodostaj
F.30.1.	Sustav "Kanal Parilo – Brza voda - Matica Rastoka – Matica Vrgorska – odvodni kanal – Jadransko more" Matica Vrgorska; km 11+650-23+900; Matica Rastoka; km 0+000-7+250; Tunel "Rastok"; km 0+000-1+610;	
F.30.2.	Sustav "Kanal Parilo – Brza voda - Matica Rastoka – Matica Vrgorska – odvodni kanal – Jadransko more" Matica Vrgorska; km 0+000-11+650; Vrgorski tunel; km 0+000-2+190; Tunel "Baćina"; km 0+000-0+120; Baćinska jezera	V - Otok (brana uzvodno-17,56) P: +665 R: +770 I: +830 IS: +850 M: +898

Za sve ostale vodotoke I i II reda, provedbeni plan predviđa provođenje obrane od poplava kroz pripremno stanje, te izvanrednu obranu i izvanredno stanje.

Dionica obrane broj	VODOTOK Naziv dionice Stacionaža	MJERODAVNI VODOMJERI I KRITERIJI ZA PROGLAŠENJE V - vodomjer, km, (aps.kota „0“) P - Pripremno stanje R - Redovna obrana I - Izvanredna obrana IS - Izvanredno stanje M - Najviši zabilježeni vodostaj
F.30.1.	Brstenica Bujice bujičnog područja Zavojana Izvori, ponori i kanali polja Rastok Bujice: Stomarica, Batve, Pekin potok, Drisovina, Bast – Žbanjica, Promajna, Krvavica, Vepric, Zelenika, Puharići – Požare, Makar – Fratarski potok, Kotišina – Proslap, Gornji Tučepi – Javorak, Ratac, Podastup, Brusje – Crni dol, Drašnice, Borak – Suhi potok, Porat – Živogošće, Mala Duba, Strn – Mažunov potok, Podosmina – Čista potok, Strmoglavac, Gornja vala – Poskok bujica, Duboka – Zaostrog bujica, Vranjački potok i Mlatinjski potok Ostale bujice bujičnog područja podbiokovsko primorje	P: hidrometeorološka prognoza I: prognostički model oborina (ALADIN) IS: kada se voda počne razlijevati iz korita vodotoka ugrožavajući stambene i gospodarske objekte
F.30.2.	Izvori, ponori i kanali Vrgoračkog polja	P: hidrometeorološka prognoza I: prognostički model oborina (ALADIN) IS: kada se voda počne razlijevati iz korita vodotoka ugrožavajući stambene i gospodarske objekte

POGLAVLJE 7.

OSTALI PODACI ZNAČAJNI ZA OBRANU OD POPLAVA

Prema Glavnom provedbenom planu obrane od poplava, Privitak 2. na branjenom području 30. utvrđen je slijedeći raspored rukovoditelja obrane od poplava:

Na području Republike Hrvatske:

Glavni rukovoditelj obrane od poplava	mr.sc. Ivica Plišić , dipl.ing.građ., generalni direktor, Hrvatske vode, Direkcija, Zagreb
Zamjenik glavnog rukovoditelja obrane od poplava	mr.sc. Zoran Đuroković , dipl.ing.građ., voditelj Glavnog centra obrane od poplava, Hrvatske vode, Direkcija, Zagreb
Zamjenik voditelja glavnog centra obrane od poplava	Nedjeljko Šimundić , dipl.ing.građ., Sektor zaštite od štetnog djelovanja voda, Hrvatske vode, Direkcija, Zagreb
Zamjenik glavnog rukovoditelja za sektor F	Mirko Duhović , dipl.ing.građ., Hrvatske vode, Vodnogospodarski odjel za slivove južnog Jadrana, Split (VGO Split)

Na području Sektora F:

Rukovoditelj obrane od poplava	Mirko Duhović , dipl.ing.građ., Hrvatske vode, Vodnogospodarski odjel za slivove južnoga Jadrana (VGO Split), Split
Zamjenik rukovoditelja	Živko Barbarić , dipl.ing.građ., Hrvatske vode, VGO Split
Voditelj Centra obrane od poplava (COP)	Ivica Bojčić , dipl.ing.građ., Hrvatske vode, VGO Split
Zamjenik voditelja COP-a	Tihomir Galić , dipl.ing.građ., Hrvatske vode, VGO Split
Zamjenik rukovoditelja za branjeno područje 30	Ivica Bojčić , dipl.ing.građ., Hrvatske vode, VGO Split
Centar obrane od poplava	VGO Split, Vukovarska 35, Split telefon: 021/309-470 telefax: 021/309-492

Na branjenom područje 30: područje maloga sliva Matica

Rukovoditelj obrane od poplava	Ivica Bojčić , dipl.ing.građ., Hrvatske vode, VGO Split
Zamjenik rukovoditelja	Iva Kuzmanić , dipl.ing.građ., Hrvatske vode, VGO Split, VGI Matica, Vrgorac
Centar obrane od poplava	VGI Matica, Vrgorac, Težačka 3, telefon: 021/679-104, telefax: 021/674-075
Pravna osoba za	Vodoprivreda Vrgorac d.d. Vrgorac Težačka 3, 21276 Vrgorac

provedbu mjera obrane od poplava i rukovoditelji na branjenom području	telefon: 021/674-177 telefax: 021/674-177 Rukovoditelj obrane od poplava: Željko Škorić , dipl.ing.građ. Zamjenik rukovoditelja obrane od poplava: Vlado Marušić , dipl.ing.građ.
Podcentar obrane od poplava	VGI Matica, Vrgorac, Težačka 3, telefon: 021/679-104 telefax: 021/674-075
Vodočuvarnice	

Na dionicama: F.30.1., F.30.2.

Rukovoditelj:	Iva Kuzmanić , dipl.ing.građ., Hrvatske vode, VGO Split, VGI Matica, Vrgorac
Zamjenik:	Ivan Galić , dipl.ing.građ., Hrvatske vode, VGO Split, VGI Matica, Vrgorac

HIDROTEHNIČKI OBJEKTI d.o.o.

Koordinator:	Davor Jakišić , dipl.ing.građ.
Vodočuvari:	Ante Franić