

**F.26.5. R. MILJAŠIĆ JARUGA; 0+000 - 25+000**  
 Tunel "Bokanjac", L = 2,03 km  
 Obrambeni nasip Solane u Ninu, L = 0,66 km  
 Lijevi obrambeni nasip uz spojni kanal tunel Bokanjac-Miljašić jaruga, L = 0,54 km

**F.26.6. B. BAŠTICA; 0+000 - 18+000;**  
 Akumulacija Grabovac  
 Akumulacija Vlačine

**F.26.1. R. ZRMANJA, L.O. I.D.O.;**  
 Ušće u more - brana Razovac, 0+000 - 7+700  
 Lijeva obaloutvrda Obrovac, L = 1,28 km







**F.26.2. R. ZRMANJA, L.O. I.D.O.;**  
 Brana Razovac - vrelo, 17+700 - 72+450  
 Lijevi nasip Zrmanje, L = 2,65 km

**F.26.3. ODVODNI SUSTAV KLIČEVICA - NADIN - POLAČA - VRANA - MORE**  
 Vransko jezero  
 Obodni kanal "Vransko jezero-Kakma", 0+000 - 9+220;  
 Tunel "Tinj", L = 1,06 km  
 Sjeverni obodni kanal Nadinskog blata, 0+000 - 4+220  
 Južni obodni kanal Nadinskog blata, 0+000 - 3+280  
 Lijevi obrambeni nasip uz Vransko jezero, L = 1,53 km  
 Desni obrambeni nasip uz Vransko jezero, L = 0,55 km  
 Desni nasip lateralnog kanala "Vransko jezero - Kakma", L = 9,22 km  
 Sjeverni nasip Nadinskog blata, L = 4,22 km  
 Južni nasip Nadinskog blata, L = 3,28 km

**F.26.4. R. KOTARKA; L.O. I.D.O.**  
 0+000 - 10+800  
 Lijevi nasip uz Kotarku, L = 9,46 km  
 Desni nasip uz Kotarku, L = 9,46 km  
 Lijevi nasip kanala "Novi Jablan", L = 1,20 km  
 Desni nasip kanala Vrbiča, L = 0,30 km

**BRANJENO PODRUČJE 26  
 MALI SLIV ZRMANJA - ZADARSKO PRIMORJE**

**LEGENDA:**

-  TUNEL
-  AKUMULACIJA
-  GRANICA ŽUPANIJE
-  AKUMULACIJA
-  CRPNA STANICA
-  USTAVA

**PREGLEDNA KARTA**

MJ. 1:100 000