

BUJIČNO PODRUČJE  
RADLJEVCA I DOŠNICE

F.27.3. R. BUTIŠNICA;  
0+000-20+500  
Ljevi nasip Butišnice, L = 1,80 km







F.27.2. R. KRKA;  
Roški slap - Knin, izvora, 17+360 - 55+770  
Desni nasip Krke u Kninu, L = 0,87 km

BUJIČNO PODRUČJE  
SKRADINA, DUBRAVICA I RUPA

F.27.1. R. KRKA;  
More - Roški slapa,  
0+000-17+360

**BRANJENO PODRUČJE 27  
MALI SLIV KRKE - ŠIBENSKO PRIMORJE**

**LEGENDA:**

-  TUNEL
-  TUNEL
-  GRANICA ŽUPANIJE
-  AKUMULACIJA
-  CRPNA STANICA
-  USTAVA

**PREGLEDNA KARTA**

MJ. 1:100 000