




**F. 29.1. R. JADRO**  
Rijeka Jadro  
L = 4,00 km

**F. 29.1. SUSTAV BUJICA TROGIRA I KAŠTELA**

**LEGENDA:**

-  VODOTOK / KANAL
-  GRANIČA BRANJENOG PODRUČJA
-  GRANIČA ŽUPANIJE

**PREGLEDNA KARTA**  
BRANJENO PODRUČJE 29  
MALI SLIV SREDNJOJALMATINSKO  
PRIMORJE I OTOCI

MJ. 1:100 000

**BUJIČNO PODRUČJE PODSTRAN**

SUTINA

KONJSKO

JADRO

ŽRNOVNICA

SPLIT

ŠOLTA

O. BRAČ

SUTIVAN

SUPETAR

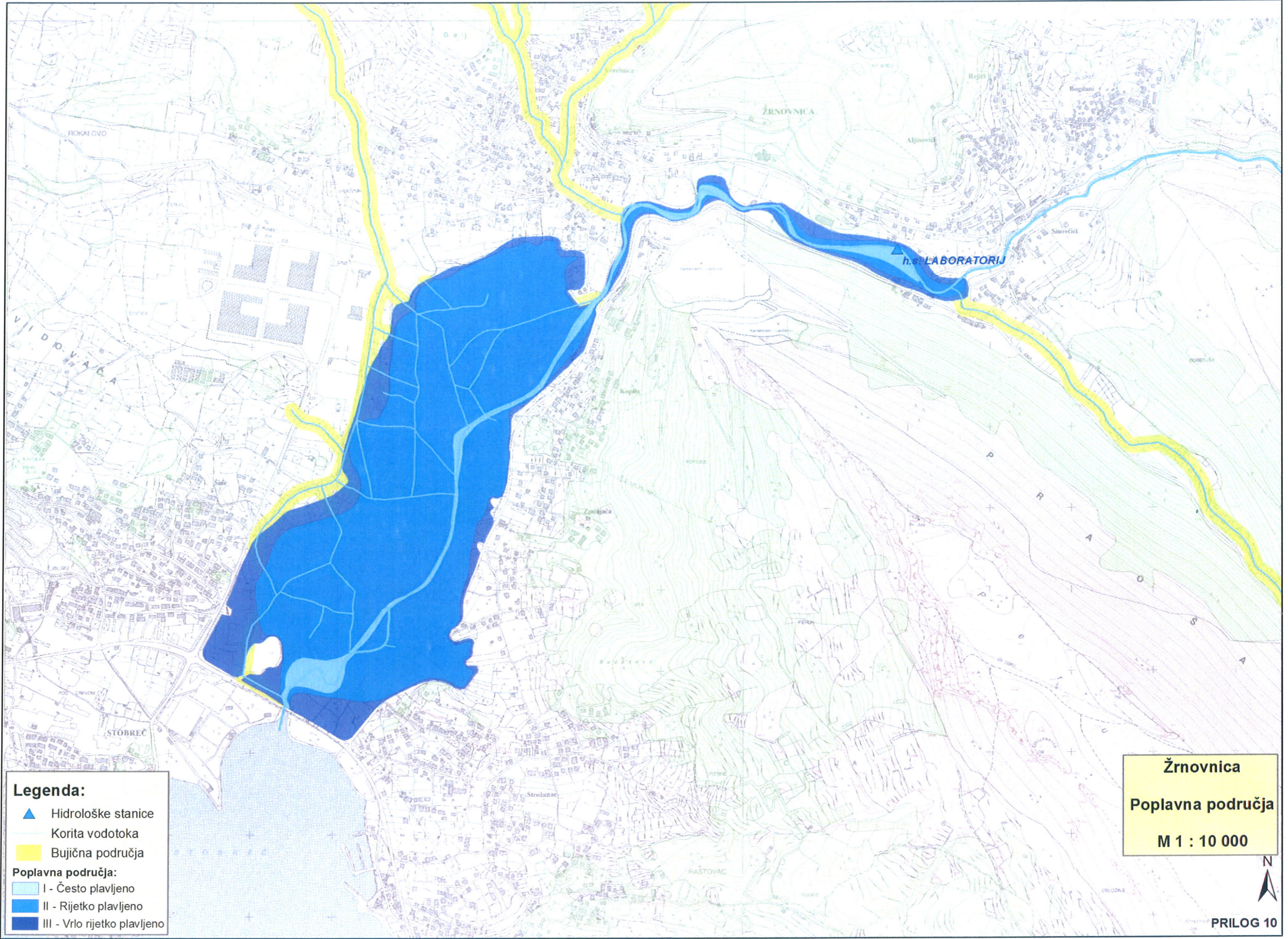




- Legenda:**
- Hidrološke stanice
  - Korita vodotoka
  - Bujična područja
- Poplavna područja:**
- I - Često plavljeno
  - II - Rjetko plavljeno
  - III - Vrlo rjetko plavljeno

**Jadro**  
**Poplavna područja**  
**M 1 : 10 000**





**Legenda:**

- ▲ Hidrološke stanice
- Korita vodotoka
- Bujična područja

**Poplavna područja:**

- I - Često plavljeno
- II - Rijetko plavljeno
- III - Vrlo rijetko plavljeno

**Žrnovnica**  
**Poplavna područja**  
**M 1 : 10 000**

