



INSTITUT IGH d.d.
ZAVOD ZA PROJEKTIRANJE
10 000 Zagreb,
Janka Rakuše 1
OIB: 79766124714

PROSTOR ZA OVJERU TIJELA NADLEŽNOG ZA IZDAVANJE DOZVOLE

Investitor: **HRVATSKE VODE**
10 000 Zagreb, Ulica grada Vukovara 220; OIB: 28921383001

Građevina: **IZGRADNJA NASIPA KUPE, OBALOUTVRDE I ZAŠTITNOG ZIDA NA LIJEVOJ OBALI KUPE OD NASELJA SELCE DO REČICE – 4. etapa od km 0+000 do km 2+678,15**

Lokacija: **k.o. Karlovac; k.o. Donje Mekušje i k.o.Rečica**

Razina projekta: **GLAVNI PROJEKT**

Strukovna odrednica: **GRAĐEVINSKI DIO**

Zajednička oznaka projekta: **GP-5560/18**

Broj projekta: **72350-60/18**

Mapa : **H 4/6**

Knjiga 2: **Nacrti**

Glavni projektant: **Goran Dašić, dipl.ing.građ.**

Projektant: **Natalia Stojić, dipl.ing.građ.**

Projektant geotehničkog dijela projekta: **Marija Antunović, dipl.ing.građ.**

Projektant izmještanja vodoopskrbnog cjevovoda: **Hrvoje Barbarić, dipl.ing.građ.**

Direktor Zavoda za projektiranje: **dr. sc. Mario Ille, dipl.ing.građ.**

Mjesto i datum: **Zagreb, travnja 2021.**

KNJIGA 1

SADRŽAJ MAPE:

I. OPĆI DIO	10
II. TEHNIČKI DIO - TEKSTUALNI DIO	180
III. PRORAČUNI.....	215
IV. PROJEKT IZMJEŠTANJA VODOOPSKRBNE MREŽE.....	279
V. PROGRAM KONTROLE I KVALITETE	320
VI. ISKAZ PROCIJENJENIH TROŠKOVA GRAĐENJA.....	430
VII. TEHNIČKI UVJETI GRADNJE I ZBRINJAVANJE GRAĐEVINSKOG OTPADA.....	432
VIII. NALAZIŠTE MATERIJALA	507
IX. TEHNIČKI DIO - POPIS NACRTA.....	514

KNJIGA 2

SADRŽAJ MAPE:

POPIS SVIH PROJEKTANATA I SURADNIKA.....	5
--	---

X. TEHNIČKI DIO - NACRTI.....	7
--------------------------------------	----------

SITUACIJE

Pregledna situacija; 1: 25000.....	0901
Pregledna situacija - DOF; 1: 5000.....	0902
Situacija na geodetskoj i DOF podlozi 0+000,00 – 0+650,00; 1:1000.....	0903.1
Situacija na geodetskoj i DOF podlozi 0+620,00 – 1+300,00; 1:1000.....	0903.2
Situacija na geodetskoj i DOF podlozi 1+300,00 – 1+950,00; 1:1000.....	0903.3
Situacija na geodetskoj i DOF podlozi 1+950,00 – 2+620,00; 1:1000	0903.4
Situacija na geodetskoj i DOF podlozi 2+250,00 – 2678,15; 1:1000	0903.5
Situacija izmještanja vodovoda dionica 2; 1:500	0903.6
Situacija izmještanja vodovoda dionica 3; 1:500.....	0903.7
Izmještanje vodoopskrbne mreže – situacija za komunalni doprinos 2; 1:500.....	0903.8
Izmještanje vodoopskrbne mreže – situacija za komunalni doprinos 3; 1:500.....	0903.9
Situacija na katastrskoj karti iz ovjerenog parcelacijskog elaborata; 1:1000	0904.1

Situacija na katastraskoj karti iz ovjerenog parcelacijskog elaborata; 1:1000.....	0904.2
Situacija na katastraskoj karti iz ovjerenog parcelacijskog elaborata, 1:1000	0904.3
Situacija na katastraskoj karti iz ovjerenog parcelacijskog elaborata; 1:1000.....	0904.4
Situacija na katastraskoj karti iz ovjerenog parcelacijskog elaborata; 1:1000	0904.5
Situacija na katastraskoj karti iz ovjerenog parcelacijskog elaborata; 1:1000.....	0904.6
Situacija na katastraskoj karti iz ovjerenog parcelacijskog elaborata; 1:1000.....	0904.7

Popis koordinata lomnih točaka granice građevine, osi vodovoda i granice čestice 4. etape

Popis katastarskih čestica

UZDUŽNI PROFIL

Uzdužni profil 0+000,00 – 0+550,00; 1:1000/100.....	1001.1
Uzdužni profil 0+550,00 – 1+100,00; 1:1000/100.....	1001.2
Uzdužni profil 1+100,00 – 1+650,00; 1:1000/100.....	1001.3
Uzdužni profil 1+650,00 – 2+200,00; 1:1000/100.....	1001.4
Uzdužni profil 2+200,00 – 2+678,00; 1:1000/100.....	1001.5
Uzdužni profil izmještanja vodovoda dionica 2; 1:1000/100.....	1001.6
Uzdužni profil izmještanja vodovoda dionica 3; 1:1000/100.....	1001.7

KARAKTERISTIČNI PRESJECI

Karakteristični presjek nasipa i pomoćnog puta; 1:100.....	1501
Karakteristični presjek nasipa s drenom; 1:100.....	1502
Karakteristični presjek nasipa; 1:100.....	1503
NPP rova u zelenoj površini/inundaciji i u nogostupu; 1:25.....	1504
Karakteristični presjek vodovodnog cjevovoda ispod nasipa; 1:100	1505

POPREČNI PRESJECI

Poprečni presjeci 0+000,00 - 0+250,00; 1:200.....	1601
Poprečni presjeci 0+300,00 - 0+550,00; 1:200.....	1602
Poprečni presjeci 0+600,00 - 0+850,00; 1:200.....	1603
Poprečni presjeci 0+900,00 - 1+150,00; 1:200.....	1604
Poprečni presjeci 1+200,00 - 1+450,00; 1:200.....	1605
Poprečni presjeci 1+500,00 - 1+750,00; 1:200.....	1606
Poprečni presjeci 1+800,00 - 2+050,00; 1:200.....	1607
Poprečni presjeci 2+100,00 - 2+350,00; 1:200.....	1608
Poprečni presjeci 2+400,00 - 2+620,00; 1:200.....	1609
Poprečni presjeci 2+650,00 - 2+678,15; 1:200.....	1610

DETALJI

Detalj spoja nasipa na rampu 5; 1:100/1:200	2101
Detalj spoja nasipa na rampu 6a; 1:100/1:200	2102
Detalj spoja nasipa na rampu 6b; 1:100/1:200	2103

Detalj spoja nasipa na rampu 6c; 1:100/1:200	2104
Detalj spoja nasipa na rampu 7a; 1:100/1:200	2105
Detalj spoja nasipa na rampu 7b; 1:100/1:200	2106
Detalj spoja nasipa na rampu 8a i 8b; 1:100/1:200	2107
Detalj spoja nasipa na rampu 8c; 1:100/1:200	2108
Detalj spoja nasipa na rampu 9; 1:100/1:200	2109
Detalj propusta P1 na stacionaži 0 + 10,64; 1:100/1:75	2110
Detalj propusta P2 na stacionaži 0 + 133,66; 1:100/1:75	2111
Detalj propusta P3 na stacionaži 0 + 511,02; 1:100/1:75	2112
Detalj propusta P4 na stacionaži 0 + 914,13; 1:100/1:75	2113
Detalj propusta P5 na stacionaži 1 + 320,36; 1:100/1:75	2114
Detalj propusta P6 na stacionaži 1 + 913,44; ; 1:100/1:75	2115
Detalj propusta P7 na stacionaži 2 + 620,00; 1:100/1:75	2116
Detalj armiranobetonskog okna; 1:1000	2117
Detalj križanja vodovoda i telefonske instalacije; 1:100.....	2118

POPIS SVIH PROJEKTANATA I SURADNIKA

GLAVNI PROJEKTANT:

Goran Dašić, dipl.ing.građ.

PROJEKTANT:

Natalia Stojić, dipl.ing.građ.

SURADNICI:

Zoran Vlainić dipl.ing.građ.

mr.sc. Arijana Senić Šantak, dipl.ing.građ.

Dorja Tečić, mag.ing.aedif.

Monika Delač, mag.ing.aedif.

Karlo Miletić, mag.ing.aedif.

Domagoj Vincek, mag.ing.aedif.

Ana Hrskanović, mag.ing.aedif.

Nikola Mudrić, mag.ing.aedif.

Jeronim Hrkać, mag.ing.aedif.

Mauro Kurilić, mag.ing.aedif.

PROJEKTANT GEOTEHNIČKOG DIJELA PROJEKTA:

Marija Antunović, dipl.ing.građ.

SURADNICI:

Olja Brkljač, struč.spec.ing.aedif.

PROJEKTANT IZMJEŠTANJA VODOOPSKRBNOG CJEVOVODA:

Hrvoje Barbarić, dipl.ing.građ.

SURADNICI:

Jeronim Hrkać, mag.ing.aedif.

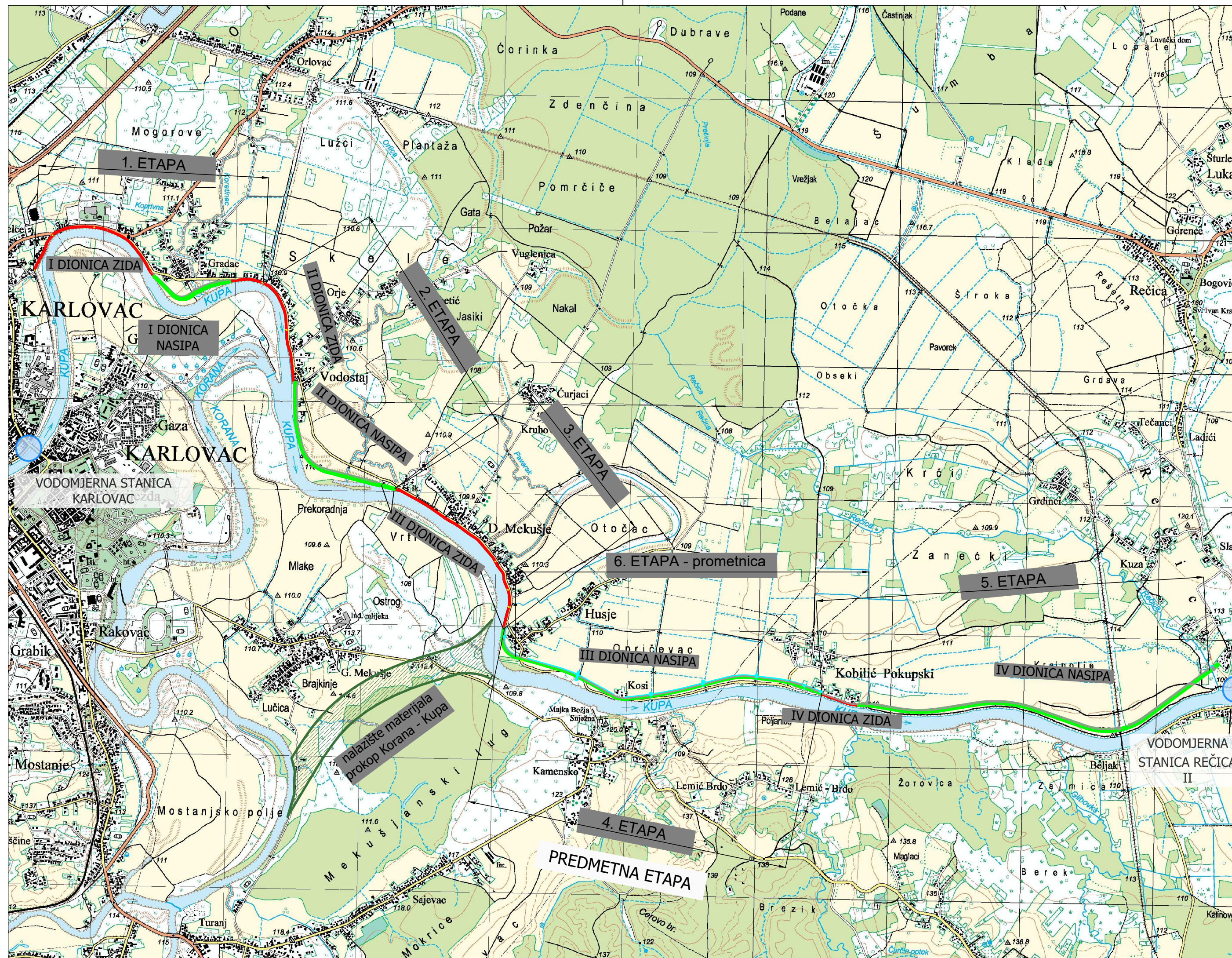
DIREKTOR ZAVODA ZA HIDROTEHNIKU, GEOTEHNIKU I ZAŠTITU OKOLIŠA:

dr.sc. Mario Ille, dipl.ing.grad.

Izradio:	INSTITUT IGH d.d. Zavod za projektiranje 10 000 Zagreb, Janka Rakuše 1
Naziv građevine:	IZGRADNJA NASIPA KUPE, OBALOUTVRDE I ZAŠTITNOG ZIDA NA LIJEVOJ OBALI KUPE OD NASELJA SELCE DO REČICE – 4. etapa od km 0+000 do km 2+678,15
Lokacija građevine:	k.o. Karlovac; k.o. Donje Mekušje i k.o.Rečica
Vrsta projekta (razina i struka):	GLAVNI PROJEKT
Mapa 1/1:	H4/6
Zajednička oznaka projekta:	GP-5560/18
Broj projekta:	72350-60/18


X TEHNIČKI DIO - NACRTI

Mjesto i datum: **Zagreb, travnja 2021.**



LEGENDA :

- NASIP
- ZID
- CESTA
- KANAL



IZMJENA BR.	OPIS	DATUM	POTPIS

INVESTITOR I NARUČITELJ:

HRVATSKE VODE

10 000 ZAGREB
Ulica grada Vukovara 220
OIB: 28921383001




INSTITUT IGH d.d.
ZAVOD ZA PROJEKTIRANJE
10 000 ZAGREB, J. RAKUŠE 1

VRSTA PROJEKTA (RAZINA I STRUKA):	ZAJEDNIČKA OZNAKA PROJEKTA:
GLAVNI GRAĐEVINSKI PROJEKT	GP-5560/18

GRAĐEVINA: IZGRADNJA NASIPA KUPE, OBALOUTVRDE I ZAŠTITNOG ZIDA NA LIJEVOJ OBALI KUPE OD NASELJA SELCE DO REČICE - 4. etapa

MAPA: H4/6

SADRŽAJ: **PREGLEDNA SITUACIJA NA TOPOGRAFSKOJ KARTI**

PROJEKTANT: NATALIA STOJILJ, dipl.ing. građ.



MJERILO: 1:25000

DATUM: prosinac 2020.

SURADNICI:


Mr. sc. ARIJANA SENIĆ ŠANTAK, dipl. ing. građ.
ZORAN VLAINIĆ, mag.ing.aedif.
DORJA TEČIĆ, mag. ing. aedif.
MONIKA DELAČ, mag. ing. aedif.
ANA HRSKANOVIĆ, mag. ing. aedif.
KARLO MILETIĆ, mag. ing. aedif.
NIKOLA MUDRIĆ, mag. ing. aedif.
DOMAGOJ VINCEK, mag. ing. aedif.
MAURO KURILIĆ, mag. ing. aedif.
JERONIM HRKAČ, mag. ing. aedif.

BROJ PROJEKTA: 72350-60/18

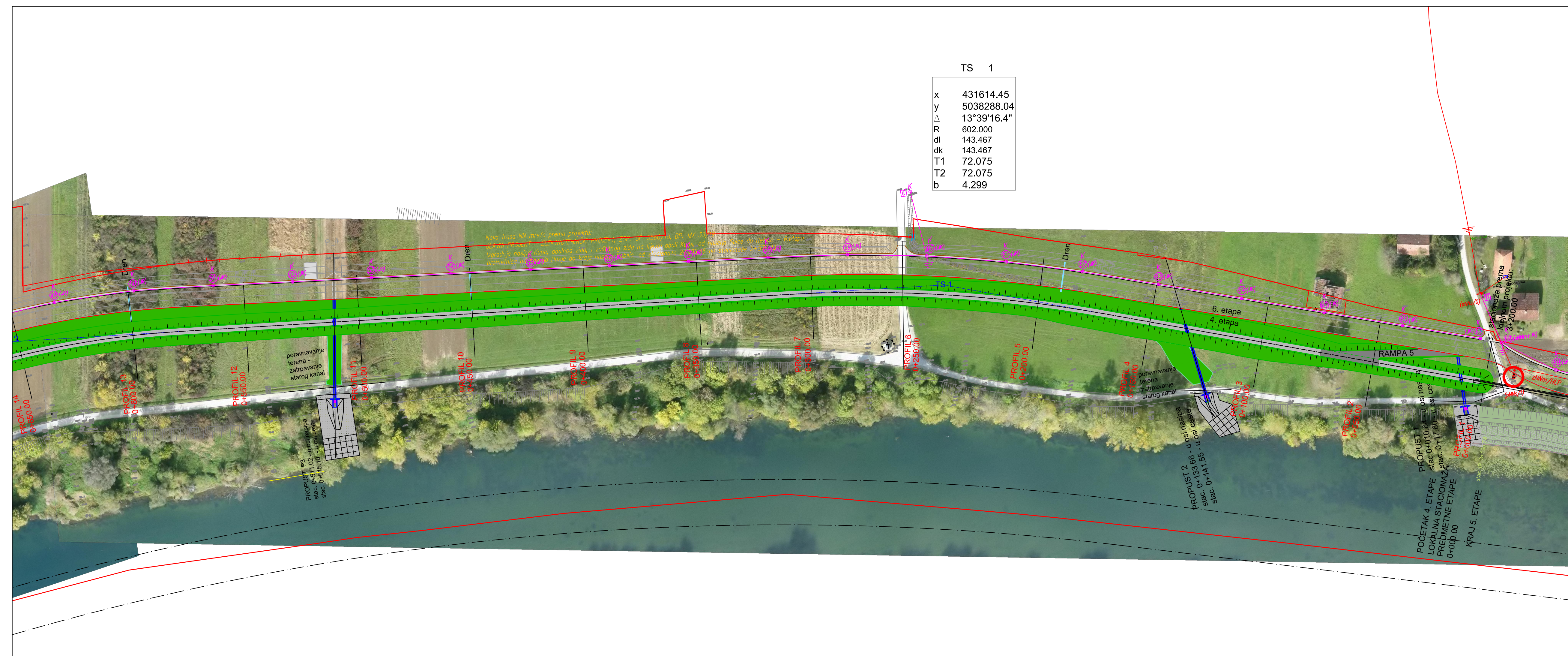
DOKUMENT: 0901



- LEGENDA :
- NASIP
 - POMOĆNI PUT UZ NASIP
 - PROPUSTI
 - KANAL
 - CESTA



IZMJENA BR.	OPIS	DATUM	POTPIS
INVESTITOR I NARUČITELJ: HRVATSKE VODE 10 000 ZAGREB Ulica grada Vukovara 220 OIB: 28921383001		 INSTITUT IGH d.d. ZAVOD ZA PROJEKTIRANJE 10 000 ZAGREB, J. RAKUŠE 1	
VRSTA PROJEKTA (RAZINA I STRUKA): GLAVNI GRAĐEVINSKI PROJEKT		ZAJEDNIČKA OZNAKA PROJEKTA: GP-5560/18	
GRAĐEVINA: IZGRADNJA NASIPA KUPE, OBALOUTVRDE I ZAŠTITNOG ZIDA NA LIJEVOJ OBALI KUPE OD NASELJA SELCE DO REČICE - 4. etapa			
MAPA: H4/6			
SADRŽAJ: SITUACIJA NA DOF PODLOZI		MUJERILO: 1:5000	
PROJEKTANT: NATALIA STOJIĆ, dipl.ing. grad. 		DATUM: prosinac 2020.	
SURADNICI: Mr. sc. ARIJANA SENIĆ ŠANTAK, dipl. ing.grad. ZORAN VLAINIĆ, mag.ing.aedif. DORJA TEČIĆ, mag. ing. aedif. MONIKA DELAČ, mag. ing. aedif. ANA HRŠKANOVIĆ, mag. ing. aedif. KARLO MILETIĆ, mag. ing. aedif. NIKOLA MUDRIĆ, mag. ing. aedif. DOMAGOJ VINCEK, mag. ing. aedif. MAURO KURILIĆ, mag. ing. aedif. JERONIM HRKAC, mag. ing. aedif.		BROJ PROJEKTA: 72350-60/18 DOKUMENT: 0902	
OZNAKA DOKUMENTA: IGH - SAV - GP - 5560/18 - H4/6 - 0902 - 1			

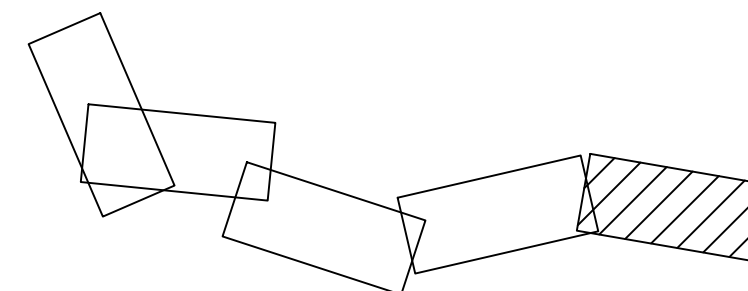



TS 1

x	431614.45
y	5038288.04
Δ	13°39'16.4"
R	602.000
dl	143.467
dk	143.467
T1	72.075
T2	72.075
b	4.299

- LEGENDA :
- ▬ PROJEKTIRANI NASIP
 - ▬ POMOĆNI PUT UZ NASIP
 - ▬ KANAL
 - ▬ PROPUST
 - ▬ DRENAŽNI PROPUST
 - ▬ INSTALACIJE - TK KABEL
 - ▬ IZGRADNJA NASIPA KUPE, OBALOUTVRDE I ZAŠTITNOG ZIDA NA LIJEVOJ OBALI KUPE OD NASELJA SELCE DO REČICE - ETAPA 6
 - ▬ OBUHVAT ZAHVATA

- H(18) (zN/m+JR) H(19) (zN/m+JR) H(20) (zN/m+JR)
- nova el. instalacija javne rasvjete i zračne NN mreže
- ▬ EKI - kabel / HT - postojeća EKI - podzemni kabel (HT)
- ▬ EKI/ZD - nova EKI - kabelska kanalizacija (4xMZD1+PEHD50)
- ▬ pNNs zNNm/HEP - postojeća ugrožena zračna NN mreža (HEP-ODS)
- ▬ dalekovod 220kV - postojeći dalekovod 220kV (HOPS)
- ⊘ - zona ugroženosti / zaštitna zona



IZMJENA BR.	OPIS	DATUM	POTPIS

INVESTITOR I NARUČITELJ:

HRVATSKE VODE
10 000 ZAGREB
Ulica grada Vukovara 220
OIB: 28921383001

INSTITUT IGH d.d.
ZAVOD ZA PROJEKTIRANJE
10 000 ZAGREB, J. RAKUŠE 1

VRSTA PROJEKTA (RAZINA I STRUKA):	GLAVNI GRAĐEVINSKI PROJEKT
ZAJEDNIČKA OZNAKA PROJEKTA:	GP-5560/18

GRAĐEVINA: IZGRADNJA NASIPA KUPE, OBALOUTVRDE I ZAŠTITNOG ZIDA NA LIJEVOJ OBALI KUPE OD NASELJA SELCE DO REČICE - 4. etapa

MAPA: H4/6
SADRŽAJ: SITUACIJA NA GEODETSKOJ I DOF PODLOZI 0+000,00 - 0+650,00

PROJEKTANT: NATALIA STOJIĆ, dipl.ing. grad.	MJERILO: 1:1000
	DATUM: prosinac 2020.

SURADNICI:
Mr. sc. ARIJANA SENIĆ ŠANTAK, dipl. ing. grad.
ZORAN VLAINIĆ, mag.ing.aedif.
DORJA TEČIĆ, mag.ing.aedif.
MONIKA DELAČ, mag.ing.aedif.
ANA HRŠKANOVIĆ, mag.ing.aedif.
KARLO MILETIĆ, mag.ing.aedif.
NIKOLA MUDRIĆ, mag.ing.aedif.
DOMAGOJ VINČEK, mag.ing.aedif.
MAURO KURILIĆ, mag.ing.aedif.
JERONIM HRKAČ, mag.ing.aedif.

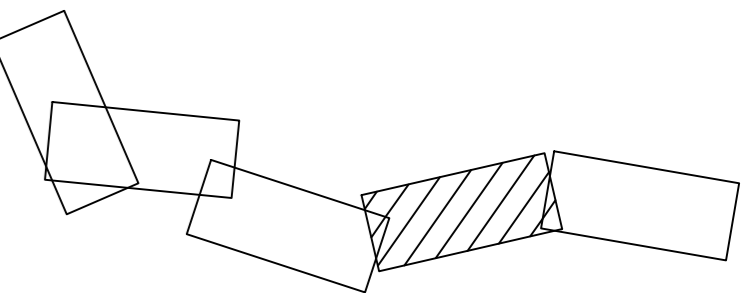

BROJ PROJEKTA: 72350-60/18
DOKUMENT: 0903.1

OZNAKA DOKUMENTA:
IGH - SAV - GP - 5560/18 - H4/6 - 0903.1- 1



- LEGENDA :
- PROJEKTIRANI NASIP
 - POMOĆNI PUT UZ NASIP
 - KANAL
 - PROPUST
 - DRENAŽNI PROPUST
 - INSTALACIJE - TK KABEL
 - IZGRADNJA NASIPA KUPE, OBALOUTVRDE I ZAŠITNOG ZIDA NA LIJEVOJ OBALI KUPE OD NASELJA SELCE DO REČICE - ETAPA 6
 - OBUHVAT ZAHVATA

- nova el. instalacija javne rasvjete i zračne NN mreže
- EKI - kabel / HT - postojeća EKI - podzemni kabel (HT)
- EKI/ZD - nova EKI - kabelska kanalizacija (4xMZD1+PEHD50)
- pNNs zNNm/HEP pNNs - postojeća ugrožena zračna NN mreža (HEP-ODS)
- dalekovod 220kV - postojeći dalekovod 220kV (HOPS)
- zona ugroženosti / zaštitna zona



IZMJENA BR.	OPIS	DATUM	POTPIS

INVESTITOR I NARUČITELJ: HRVATSKE VODE 10 000 ZAGREB Ulica grada Vukovara 220 OIB: 28921383001	 INSTITUT IGH d.d. ZAVOD ZA PROJEKTIRANJE 10 000 ZAGREB, J. RAKUŠE 1
---	---

VRSTA PROJEKTA (RAZINA I STRUKA):
GLAVNI GRAĐEVINSKI PROJEKT

ZAJEDNIČKA OZNAKA PROJEKTA:
GP-5560/18

GRAĐEVINA:
IZGRADNJA NASIPA KUPE, OBALOUTVRDE I ZAŠITNOG ZIDA NA LIJEVOJ OBALI KUPE OD NASELJA SELCE DO REČICE - 4. etapa

MAPA: **H4/6**

SADRŽAJ: **SITUACIJA NA GEODETSKOJ I DOF PODLOZI 0+620,00 - 1+300,00**

PROJEKTANT: **NATALIA STOJČIĆ, dipl.ing. grad.**

MJERILO:
1:1000

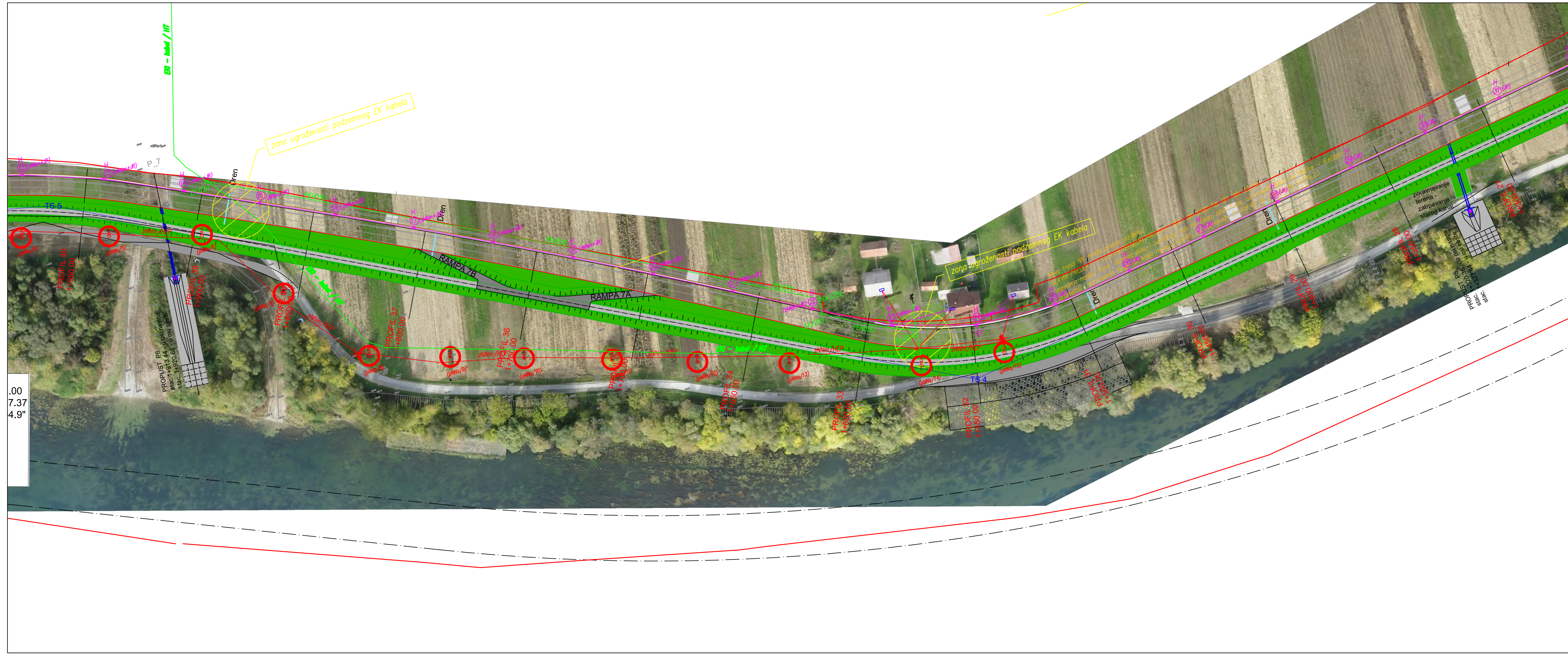
DATUM:
prosinac 2020.

SURADNICI:
 Mr. sc. **ARIJANA SENIĆ ŠANTAK, dipl. ing. grad.**
ZORAN VLAINIĆ, mag.ing.aedif.
DORJA TEČIĆ, mag.ing.aedif.
MONIKA DELAČ, mag.ing.aedif.
ANA HRSKANOVIĆ, mag.ing.aedif.
KARLO MILETIĆ, mag.ing.aedif.
NIKOLA MUDRIĆ, mag.ing.aedif.
DOMAGOJ VINCEK, mag.ing.aedif.
MAURO KURILIĆ, mag.ing.aedif.
JERONIM HRKAČ, mag.ing.aedif.

BROJ PROJEKTA:
72350-60/18

DOKUMENT:
0903.2

OZNAKA DOKUMENTA:
IGH - SAV - GP - 5560/18 - H4/6 -0903.2- 1



LEGENDA :

- PROJEKTIRANI NASIP
- POMOĆNI PUT UZ NASIP
- KANAL
- PROPUS
- DRENAŽNI PROPUS
- INSTALACIJE - TK KABEL
- IZGRADNJA NASIPA KUPE, OBALOUTVRDE I ZAŠTITNOG ZIDA NA LIJEVOJ OBALI KUPE OD NASELJA SELCE DO REČICE - ETAPA 6
- OBUHVAT ZAHVATA

H(18) (dNNm+R) H(19) (dNNm+R) H(20) (dNNm+R)

- nova el. instalacija javne rasvjete i zračne NN mreže

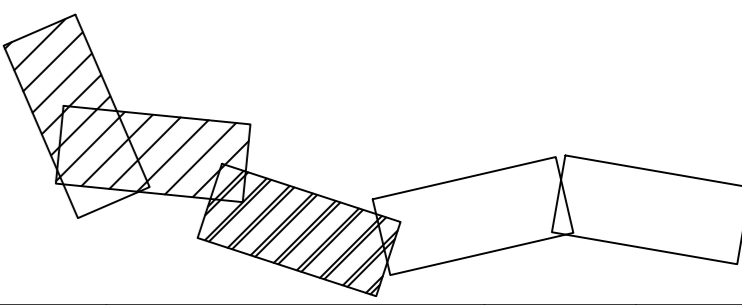

EKI - kabel / HT - postojeća EKI - podzemni kabel (HT)

EKI/ZD - nova EKI - kabelska kanalizacija (4xMZD1+PEHD50)

pNNs zNNm/HEP pNNs - postojeća ugrožena zračna NN mreža (HEP-ODS)

- postojeci dalekovod 220kV (HOPS)

- zona ugroženosti / zaštitna zona



IZMJENA BR.	OPIS	DATUM	POTPIS

INVESTITOR I NARUČITELJ: HRVATSKE VODE 10 000 ZAGREB Ulica grada Vukovara 220 OIB: 28921383001		INSTITUT IGH d.d. ZAVOD ZA PROJEKTIRANJE 10 000 ZAGREB, J. RAKUŠE 1
---	--	---

VRSTA PROJEKTA (RAZINA I STRUKA):
GLAVNI GRAĐEVINSKI PROJEKT

GRAĐEVINA:
IZGRADNJA NASIPA KUPE, OBALOUTVRDE I ZAŠTITNOG ZIDA NA LIJEVOJ OBALI KUPE OD NASELJA SELCE DO REČICE - 4. etapa

MAPA: H4/6

SADRŽAJ: SITUACIJA NA GEODETSKOJ I DOF PODLOZI 1+300,00 - 1+950,00

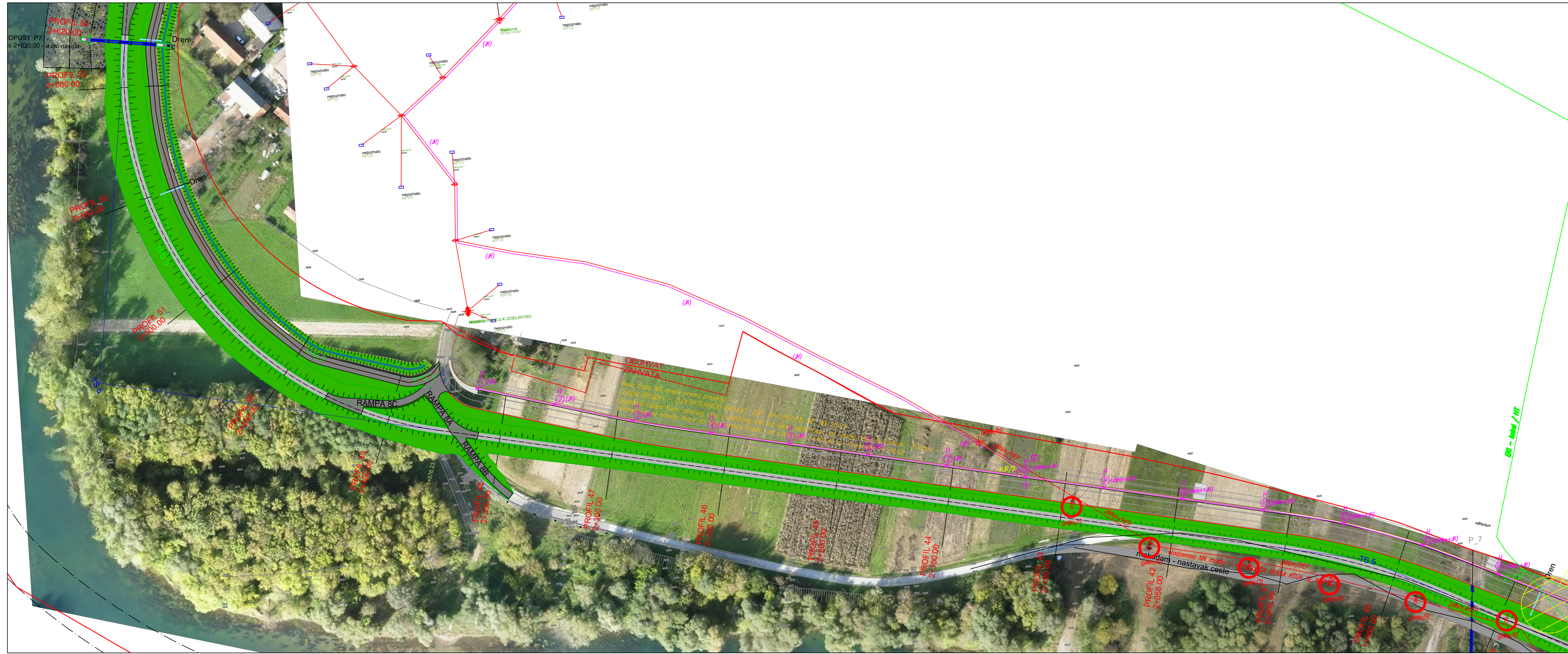
PROJEKTANT: NATALIA STOJIĆ, dipl.ing. grad.

MJERILO:
1:1000
 DATUM:
 prosinac 2020.

SURADNICI:
 Mr. sc. ARIJANA SENIĆ ŠANTAK, dipl. ing. grad.
 ZORAN VLAINIĆ, mag.ing.aedif.
 DORJA TEČIĆ, mag. ing. aedif.
 MONIKA DELAČ, mag. ing. aedif.
 ANA HRSKANOVIĆ, mag. ing. aedif.
 KARLO MILETIĆ, mag. ing. aedif.
 NIKOLA MUDRIĆ, mag. ing. aedif.
 DOMAGOJ VINCEK, mag. ing. aedif.
 MAURO KURILIĆ, mag. ing. aedif.
 JERONIM HRKAČ, mag. ing. aedif.

BRJ PROJEKTA:
72350-60/18
 DOKUMENT:
0903.3

OZNAKA DOKUMENTA:
IGH - SAV - GP - 5560/18 - H4/6 -0903.3- 1



LEGENDA :

- PROJEKTIRANI NASIP
- POMOĆNI PUT UZ NASIP
- KANAL
- PROPUST
- DRENAŽNI PROPUST
- INSTALACIJE - TK KABEL
- IZGRADNJA NASIPA KUPE, OBALOUTVRDE I ZAŠITNOG ZIDA NA LIJEVOJ OBALI KUPE OD NASELJA SELCE DO REČICE - ETAPA 6
- OBUHVAT ZAHVATA

H(18) (dNm+R) H(19) (dNm+R) H(20) (dNm+R)

- nova el. instalacija javne rasvjete i zračne NN mreže

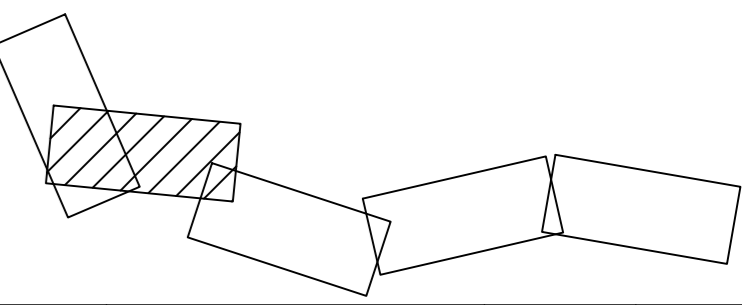
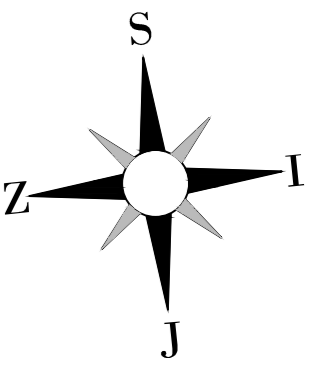
EKI - kabel / HT - postojeća EKI - podzemni kabel (HT)

EKI/ZD - nova EKI - kabelska kanalizacija (4xM2D1+PEHD50)

pNNs zNNm/HEP pNNs - postojeća ugrožena zračna NN mreža (HEP-ODS)

dalekovod 220kV - postojeći dalekovod 220kV (HOPS)

- zona ugroženosti / zaštitna zona



IZMJENA BR.	OPIS	DATUM	POTPIS

INVESTITOR I NARUČITELJ:
HRVATSKE VODE
 10 000 ZAGREB
 Ulica grada Vukovara 220
 OIB: 28921383001

INSTITUT IGH d.d.
 ZAVOD ZA PROJEKTIRANJE
 10 000 ZAGREB, J. RAKUŠE 1

VRSTA PROJEKTA (RAZINA I STRUKA):
GLAVNI GRAĐEVINSKI PROJEKT

ZAJEDNIČKA OZNAKA PROJEKTA:
GP-5560/18

GRAĐEVINA:
 IZGRADNJA NASIPA KUPE, OBALOUTVRDE I ZAŠITNOG ZIDA NA LIJEVOJ OBALI KUPE OD NASELJA SELCE DO REČICE - 4. etapa

MAPA: H4/6

SADRŽAJ: SITUACIJA NA GEODETSKOJ I DOF PODLOZI 1+950,00 - 2+620,00

PROJEKTANT: NATALIA STOJIĆ, dipl.ing. grad.

MJERILO:
1:1000

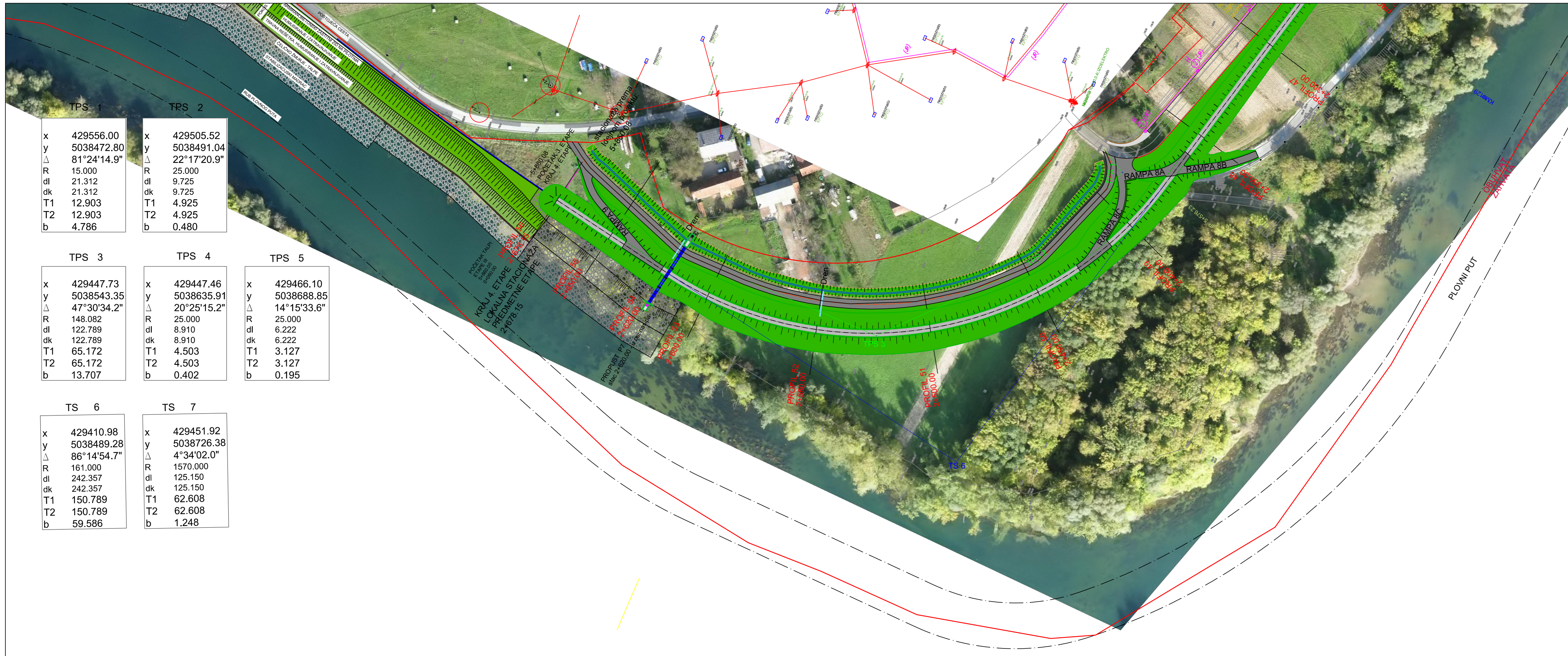
DATUM:
 prosinac 2020.

SURADNICI:
 Mr. sc. ARIJANA SENIĆ ŠANTAK, dipl. ing. grad.
 ZORAN VLAINIĆ, mag.ing.aedif.
 DORJA TEČIĆ, mag.ing.aedif.
 MONIKA DELAĆ, mag.ing.aedif.
 ANA HRŠKANOVIC, mag.ing.aedif.
 KARLO MILETIĆ, mag.ing.aedif.
 NIKOLA MUDRIĆ, mag.ing.aedif.
 DOMAGOJ VINCEK, mag.ing.aedif.
 MAURO KURILIĆ, mag.ing.aedif.
 JERONIM HRKAĆ, mag.ing.aedif.

BROJ PROJEKTA:
72350-60/18

DOKUMENT:
0903.4

OZNAKA DOKUMENTA:
IGH - SAV - GP - 5560/18 - H4/6 - 0903.4 - 1



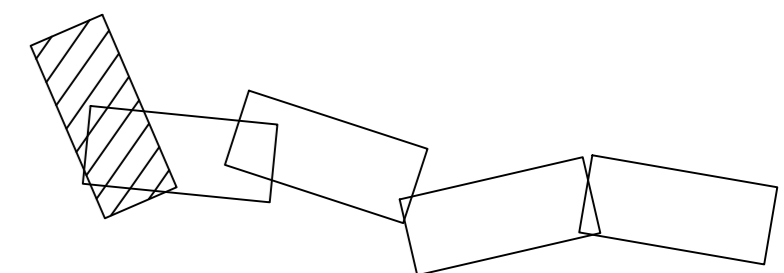
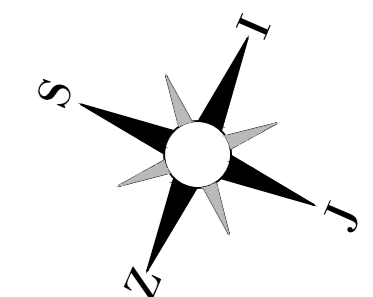
TPS 1	TPS 2
x 429556.00	x 429505.52
y 5038472.80	y 5038491.04
Δ 81°24'14.9"	Δ 22°17'20.9"
R 15.000	R 25.000
dl 21.312	dl 9.725
dk 21.312	dk 9.725
T1 12.903	T1 4.925
T2 12.903	T2 4.925
b 4.786	b 0.480

TPS 3	TPS 4	TPS 5
x 429447.73	x 429447.46	x 429466.10
y 5038543.35	y 5038635.91	y 5038688.85
Δ 47°30'34.2"	Δ 20°25'15.2"	Δ 14°15'33.6"
R 148.082	R 25.000	R 25.000
dl 122.789	dl 8.910	dl 6.222
dk 122.789	dk 8.910	dk 6.222
T1 65.172	T1 4.503	T1 3.127
T2 65.172	T2 4.503	T2 3.127
b 13.707	b 0.402	b 0.195

TS 6	TS 7
x 429410.98	x 429451.92
y 5038489.28	y 5038726.38
Δ 86°14'54.7"	Δ 4°34'02.0"
R 161.000	R 1570.000
dl 242.357	dl 125.150
dk 242.357	dk 125.150
T1 150.789	T1 62.608
T2 150.789	T2 62.608
b 59.586	b 1.248

- LEGENDA :
- PROJEKTIRANI NASIP
 - POMOĆNI PUT UZ NASIP
 - KANAL
 - PROPUST
 - DRENAŽNI PROPUST
 - INSTALACIJE - TK KABEL
 - IZGRADNJA NASIPA KUPE, OBALOUTVRDE I ZAŠITNOG ZIDA NA LIJEVOJ OBALI KUPE OD NASELJA SELCE DO REČICE - ETAPA 6
 - OBUHVAAT ZAHVATA

- $H(18) (aNNm+R)$ $H(19) (aNNm+R)$ $H(20) (aNNm+R)$
- nova el. instalacija javne rasvjete i zračne NN mreže
- EKI - kabel / HT - postojeća EKI - podzemni kabel (HT)
- EKI/ZD - nova EKI - kabelska kanalizacija (4xMZD1+PEHD50)
- pNNs zNNm/HEP pNNs - postojeća ugrožena zračna NN mreža (HEP-ODS)
- dalekovod 220kV - postojeći dalekovod 220kV (HOPS)
- zona ugroženosti / zaštitna zona



IZMJENA BR.	OPIS	DATUM	POTPIS

INVESTITORI I NARUČITELI:

HRVATSKE VODE
10 000 ZAGREB
Ulica grada Vukovara 220
OIB: 28921383001

IGH
INSTITUT IGH d.d.
ZAVOD ZA PROJEKTIRANJE
10 000 ZAGREB, J. RAKUŠE 1

VRSTA PROJEKTA (RAZINA I STRUKA):
GLAVNI GRAĐEVINSKI PROJEKT

ZAJEDNIČKA OZNAKA PROJEKTA:
GP-5560/18

GRAĐEVINA:
IZGRADNJA NASIPA KUPE, OBALOUTVRDE I ZAŠITNOG ZIDA NA LIJEVOJ OBALI KUPE OD NASELJA SELCE DO REČICE - 4. etapa

MAPA: **H4/6**

SADRŽAJ: **SITUACIJA NA GEODETSKOJ I DOF PODLOZI 2+250,00 - 2+678,15**

PROJEKTANT: **NATALIA STOJIC, dipl.ing. grad.**

MJERILO: **1:1000**

DATUM: **prosinac 2020.**

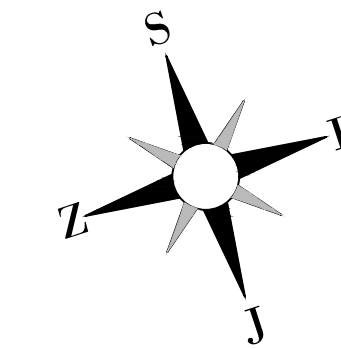
SURADNICI:
Mr. sc. **ARIJANA SENIĆ ŠANTAK, dipl. ing. grad.**
ZORAN VLAINIĆ, mag.ing.aedif.
DORJA TEČIĆ, mag. ing. aedif.
MONIKA DELAČ, mag. ing. aedif.
ANA HRŠKANOVIC, mag. ing. aedif.
KARLO MILETIĆ, mag. ing. aedif.
NIKOLA MUDRIĆ, mag. ing. aedif.
DOMAGOJ VINCEK, mag. ing. aedif.
MAURO KURILIĆ, mag. ing. aedif.
JERONIM HRKAČ, mag. ing. aedif.

BROJ PROJEKTA: **72350-60/18**

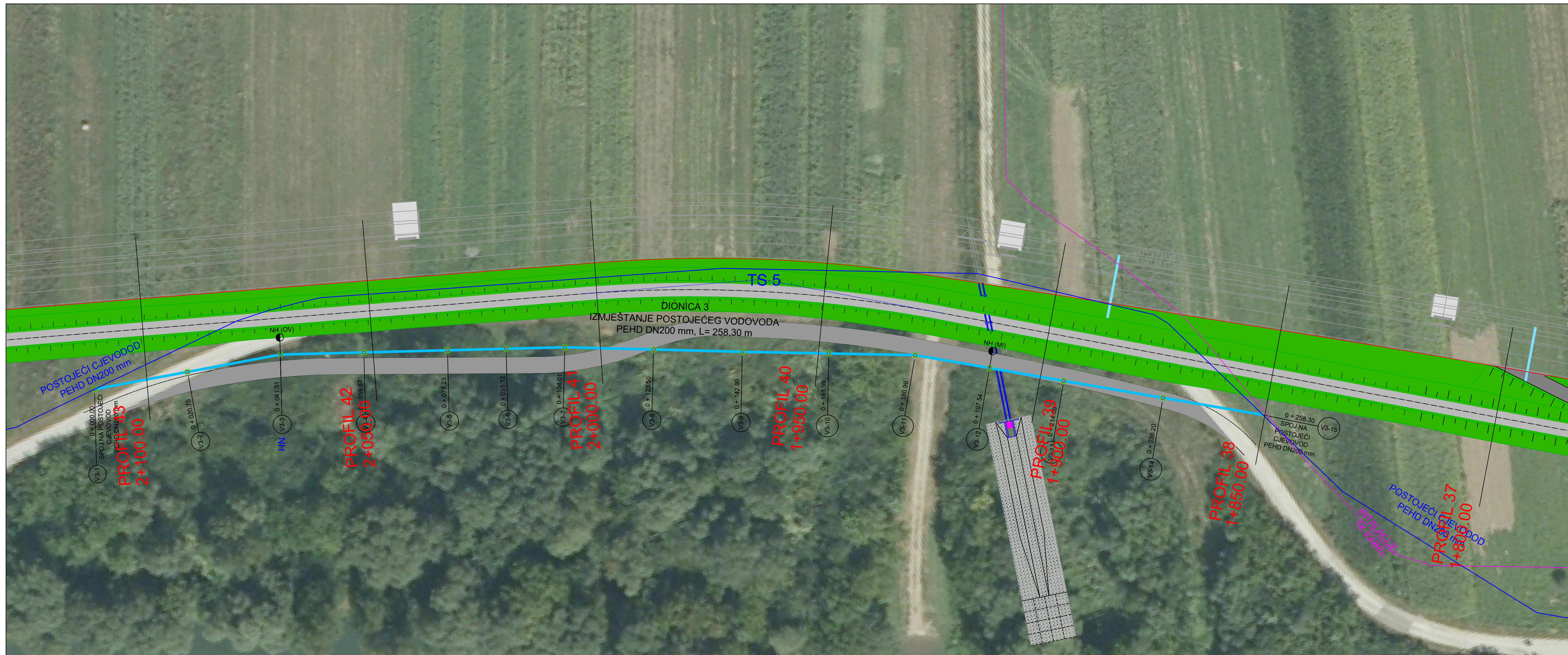
DOKUMENT: **0903.5**




- LEGENDA :
- ▬ PROJEKTIRANI NASIP
 - ▬ POMOĆNI PUT UZ NASIP
 - ▬ KANAL
 - ▬ PROPUST
 - ▬ DRENAŽNI PROPUST
 - ▬ POSTOJEĆI VODOVOD
 - ▬ IZMJEŠTANJE POSTOJEĆEG VODOVODA
 - ▬ INSTALACIJE - TK KABEL
 - TK KABEL - KRIŽANJE SA VODOVODOM
 - ▬ IZGRADNJA NASIPA KUPE, OBALOUTVRDE I ZAŠTITNOG ZIDA NA LIJEVOJ OBALI KUPE OD NASELJA SELCE DO REČICE - ETAPA 6
 - AB ZASUNSKO OKNO



IZMJENA BR.	OPIS	DATUM	POTPIS
INVESTITOR I NARUČITELJ:			
HRVATSKE VODE 10 000 ZAGREB Ulica grada Vukovara 220 OIB: 28921383001		 INSTITUT IGH d.d. ZAVOD ZA PROJEKTIRANJE 10 000 ZAGREB, J. RAKUŠE 1	
VRSTA PROJEKTA (RAZINA I STRUKA):		ZAJEDNIČKA OZNAKA PROJEKTA:	
GLAVNI GRAĐEVINSKI PROJEKT		GP-5560/18	
GRAĐEVINA: IZGRADNJA NASIPA KUPE, OBALOUTVRDE I ZAŠTITNOG ZIDA NA LIJEVOJ OBALI KUPE OD NASELJA SELCE DO REČICE - 4. etapa			
H4/6			
SADRŽAJ: SITUACIJA IZMJEŠTANJA VODOVODA			
DIONICA 2			
PROJEKTANT: HRVOJE BARBARIĆ, dipl.ing. građ.		MJERILO:	
		1:500	
		DATUM:	
		prosinac 2020.	
		BROJ PROJEKTA:	
		72350-60/18	
		DOKUMENT:	
		0903.6	
SURADNICI: JERONIM HRKAČ, mag.ing.aedif.			
OZNAKA DOKUMENTA:			
IGH - SAV - GP - 5560/18 - H4/6 - 0903.6- 1			



- LEGENDA :**
- PROJEKTIRANI NASIP
 - POMOĆNI PUT UZ NASIP
 - KANAL
 - PROPUST
 - DRENAŽNI PROPUST
 - POSTOJEĆI VODOVOD
 - IZMIJEŠTANJE POSTOJEĆEG VODOVODA
 - INSTALACIJE - TK KABEL
 - IZGRADNJA NASIPA KUPE, OBALOUTVRDE I ZAŠTITNOG ZIDA NA LIJEVOJ OBALI KUPE OD NASELJA SELCE DO REČICE - ETAPA 6



IZMJENA BR.	OPIS	DATUM	POTPIS
INVESTITOR I NARUČITELJ: HRVATSKE VODE 10 000 ZAGREB Ulica grada Vukovara 220 OIB: 28921383001		 INSTITUT IGH d.d. ZAVOD ZA PROJEKTIRANJE 10 000 ZAGREB, J. RAKUŠE 1	
VRSTA PROJEKTA (RAZINA I STRUKA): GLAVNI GRAĐEVINSKI PROJEKT		ZAJEDNIČKA OZNAKA PROJEKTA: GP-5560/18	
GRAĐEVINA: IZGRADNJA NASIPA KUPE, OBALOUTVRDE I ZAŠTITNOG ZIDA NA LIJEVOJ OBALI KUPE OD NASELJA SELCE DO REČICE - 4. etapa			
H4/6			
SADRŽAJ: SITUACIJA IZMIJEŠTANJA VODOVODA DIONICA 3			
PROJEKTANT: HRVOJE BARBARIĆ, dipl.ing. građ.		MJEŠTO: 1:500	
		DATUM: prosinac 2020.	
		BROJ PROJEKTA: 72350-60/18	
		DOKUMENT: 0903.7	
SURADNICI: JERONIM HRKAĆ, mag.ing.aedif.			
OZNAKA DOKUMENTA: IGH - SAV - GP - 5560/18 - H4/6 - 0903.7- 1			



LEGENDA :

	POSTOJEĆI VODOVOD
	IZMJEŠTANJE POSTOJEĆEG VODOVODA
	GRANICA OBUHVATA

DIONICA 2
 IZMJEŠTANJE POSTOJEĆEG VODOVODA
 PEHD DN200 mm, L = 247,70 m

POSTOJEĆI VODOVOD L = 209,32 m
 IZMJEŠTANJE POSTOJEĆEG VODOVODA L = 247,70 m
 RAZLIKA POSTOJEĆEG I IZMJEŠTENOG VODOVODA L = 38,38 m

IZMJENA BR.	OPIS	DATUM	POTPIS
INVESTITOR I NARUČITELJ:	HRVATSKE VODE 10 000 ZAGREB Ulica grada Vukovara 220 OIB: 28921383001		INSTITUT IGH d.d. ZAVOD ZA PROJEKTIRANJE 10 000 ZAGREB, J. RAKUŠE 1
VRSTA PROJEKTA (RAZINA I STRUKA):	GLAVNI GRAĐEVINSKI PROJEKT	ZAJEDNIČKA OZNAKA PROJEKTA:	GP-5560/18
GRADEVINA:	IZGRADNJA NASIPA KUPE, OBALOUTVRDE I ZAŠTITNOG ZIDA NA LIJEVOJ OBALI KUPE OD NASELJA SELCE DO REČICE - 4. etapa		
SADRŽAJ:	H4/6 IZMJEŠTANJE VODOOPSKRBNNE MREŽE SITUACIJA ZA KOMUNALNI DOPRINOS DIONICA 2		
PROJEKTANT: HRVOJE BARBARIĆ, dipl.ing. građ.	MJERILO:	1:500	
	DATUM:	prosinac 2020.	
	BROJ PROJEKTA:	72350-60/18	
	DOKUMENT:	0903.8	
SURADNICI: JERONIM HRKAČ, mag.ing.aedif.			
OZNAKA DOKUMENTA: IGH - SAV - GP - 5560/18 - H4/6 - 0903.8 - 1			

DIONICA 3
IZMJEŠTANJE POSTOJEĆEG VODOVODA
PEHD DN200 mm, L= 258,30m



LEGENDA :

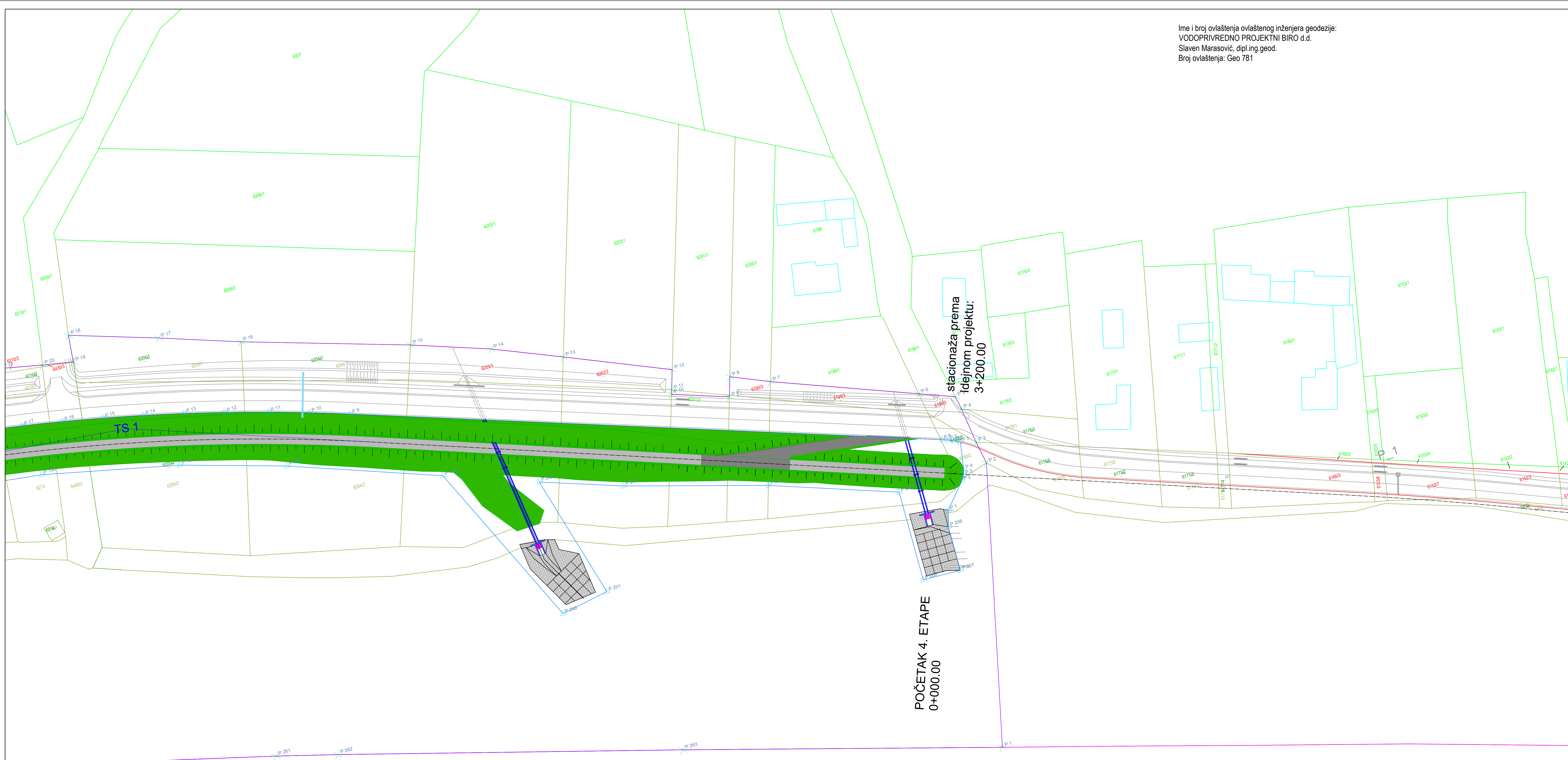
	POSTOJEĆI VODOVOD
	IZMJEŠTANJE POSTOJEĆEG VODOVODA
	GRANICA OBUHVATA

IZMJENA BR.	OPIS	DATUM	POTPIS
INVESTITOR I NARUČITELJ: HRVATSKE VODE 10 000 ZAGREB Ulica grada Vukovara 220 OIB: 28921383001		 INSTITUT IGH d.d. ZAVOD ZA PROJEKTIRANJE 10 000 ZAGREB, J. RAKUŠE 1	
VRSTA PROJEKTA (RAZINA I STRUKA): GLAVNI GRAĐEVINSKI PROJEKT		ZAJEDNIČKA OZNAKA PROJEKTA: GP-5560/18	
GRADEVINA: IZGRADNJA NASIPA KUPE, OBALOUTVRDE I ZAŠTITNOG ZIDA NA LIJEVOJ OBALI KUPE OD NASELJA SELCE DO REČICE - 4. etapa			
H4/6			
SADRŽAJ: IZMJEŠTANJE VODOOPSKRBNJE MREŽE SITUACIJA ZA KOMUNALNI DOPRINOS DIONICA 3			
PROJEKTANT: HRVOJE BARBARIĆ, dipl.ing. grad.		MJERILO: 1:500	
 Hrvatska Komora Inženjera Građevinarstva Hrvanje mag.ing. aedif. J. Jeronim Hrkac Ovlašteni inženjer građevinarstva G 4711		DATUM: prosinac 2020.	
SURADNICI: JERONIM HRKAĆ, mag.ing.aedif.		BROJ PROJEKTA: 72350-60/18	
		DOKUMENT: 0903.9	
OZNAKA DOKUMENTA: IGH - SAV - GP - 5560/18 - H4/6 - 0903.9- 1			

Ime i broj ovlaštenja ovlaštenog inženjera geodezije:
 VODOPRIVREDNO PROJEKTI BIRO d.d.
 Slaven Marasović, dipl.ing.geod.
 Broj ovlaštenja: Geo 781

LEGENDA :






	KATASTARSKE ČESTICE
	NOVE KATASTARSKE ČESTICE
	GRANICA ČESTICE 4.ETAPE U SKLADU S PARCELACIJSKIM ELABORATOM
	GRANICA GRADEVINE 4.ETAPE
	OS GRADEVINE 4.ETAPE - VODOVOD

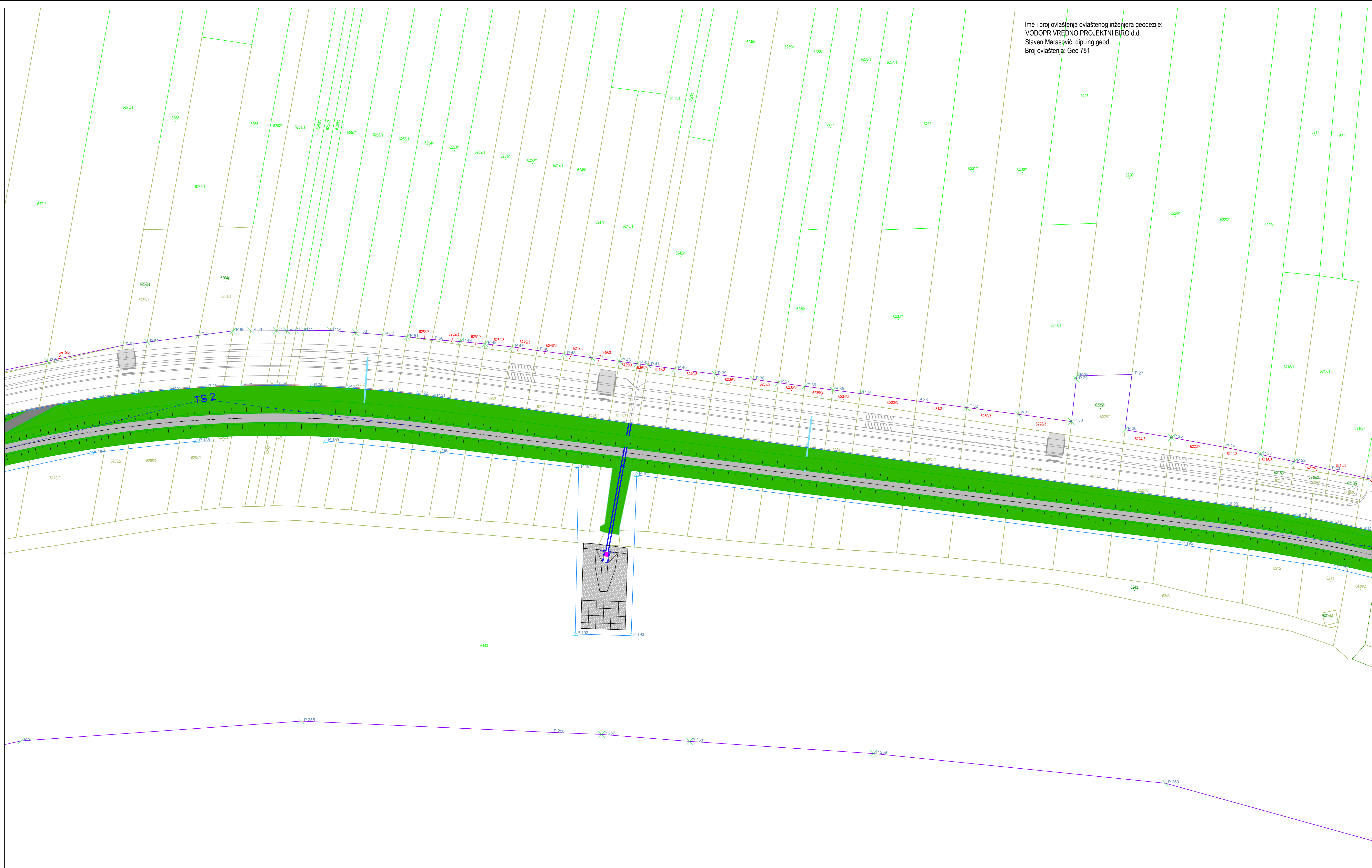


IZMJENA BR.	OPIS	DATUM	POTPIS
INVESTITOR I NARUČITELJ: HRVATSKE VODE 10 000 ZAGREB Ulica grada Vukovara 220 OIB: 28921383001			
VRTA PROJEKTA (RAZINA I STRUKA): GLAVNI GRAĐEVINSKI PROJEKT		ZAJEDNIČKA OZNAKA PROJEKTA: GP-5560/18	
GRAĐEVINA: IZGRADNJA NASIPA KUPE, OBALOUTVRDE I ZAŠTITNOG ZIDA NA LJEVOJ OBALI KUPE OD NASELJA SELCE DO REČICE - 4. etapa			
MAPA: H4/6			
SAĐRŽAJ: SITUACIJA NA KATASTARSKOJ KARTI IZ OVJERENOG PARCELACIJSKOG ELABORATA			
GLAVNI PROJEKTANT: GORAN DAŠIĆ, dipl.ing. grad.		MASEBROJ: 1:1000	
PROJEKTANT: NATALIA STOJČIĆ, dipl.ing. grad.		DATUM: prosinac 2020.	
		BROJ PROJEKTA: 72350-60/18	
SURADNICI: Mr. sc. ARIJANA SENIĆ ŠANTAK, dipl.ing.grad. ZORAN VLAINIĆ, mag.ing.aedif. DORJA TEČIĆ, mag.ing.aedif. MONIKA DELAČ, mag.ing.aedif. ANA HRŠKANOVIC, mag.ing.aedif.		KARLO MILETIĆ, mag.ing.aedif. NIKOLA MUDRIĆ, mag.ing.aedif. DOMAGOJ VINČEK, mag.ing.aedif. MAURO KURILIC, mag.ing.aedif. JERONIM HRKAC, mag.ing.aedif.	
OZNAKA DOKUMENTA: IGH - SAV - GP - 5560/18 - H4/6 - 0904.1 - 1			

Ime i broj ovlaštenja ovlaštenog inženjera geodezije:
 VODOPRIVREDNO PROJEKTI BIRO d.d.
 Slaven Marasović, dipl.ing.geod.
 Broj ovlaštenja: Geo 781

LEGENDA :

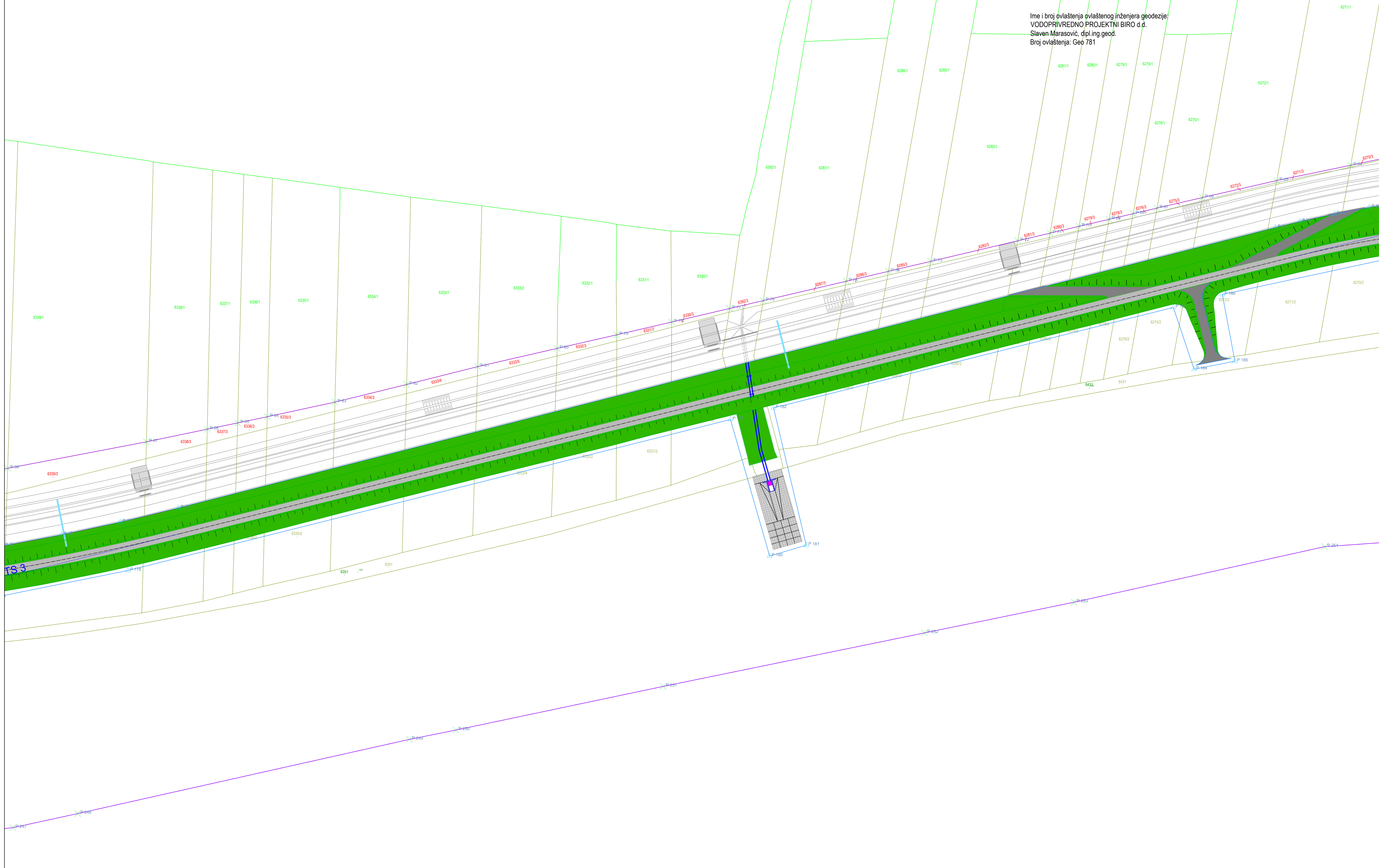
	KATASTARSKE ČESTICE
	NOVE KATASTARSKE ČESTICE
	GRANICA ČESTICE 4.ETAPE U SKLADU S PARCELACIJSKIM ELABORATOM
	GRANICA GRADEVINE 4.ETAPE
	OS GRADEVINE 4.ETAPE - VODOVOD



IZMJENA BR.	OPIS	DATUM	POTPIS
INVESTITOR I NARUČITELJ			
HRVATSKE VODE 10 000 ZAGREB Ulica grada Vukovara 220 OIB: 28521383001		 INSTITUT IGH d.d. ZAVOD ZA PROJEKTIRANJE 10 000 ZAGREB, J. RAKOŠE 1	
VRSTA PROJEKTA (RAZINA STRUK.):		ZAJEDNIKA OZNAKA PROJEKTA:	
GLAVNI GRAĐEVINSKI PROJEKT		GP-5560/18	
GRAĐEVINA: IZGRADNJA NASIPA KUPE, OBALOUTVRDE I ZAŠTITNOG ZIDA NA LJEVOJ OBALI KUPE OD NASELJA SELCE DO REČICE - 4. etapa			
MAPA: H4/6			
SADRŽAJ: SITUACIJA NA KATASTARSKOJ KARTI IZ OVJERENOG PARCELACIJSKOG ELABORATA			
GLAVNI PROJEKTANT:		TISKANJE:	
GORAN DAŠIĆ, dipl.ing. grad.		1:1000	
PROJEKTANT:		DATUM:	
NATALIA STOJČIĆ, dipl.ing. grad.		prosinac 2020.	
BROJ PROJEKTA:		DOKUMENT:	
72350-60/18		0904.2	
SURADNICI:			
Mr. sc. ARIJANA SENIĆ ŠANTAK, dipl.ing.grad.		KARLO MILETIĆ, mag.ing.aedif.	
ZORAN VLAINIĆ, mag.ing.aedif.		NIKOLA MUĐRIĆ, mag.ing.aedif.	
DORJA TEĐIĆ, mag.ing.aedif.		DOMAGOJ VINČEK, mag.ing.aedif.	
MONIKA DELAČ, mag.ing.aedif.		MAURO KURILIC, mag.ing.aedif.	
ANA HRŠKANOVIC, mag.ing.aedif.		JERONIM HRKAC, mag.ing.aedif.	
OZNAKA DOKUMENTA:			
IGH - SAV - GP - 5560/18 - H4/6 - 0904.2 - 1			

Ime i broj ovlaštenja ovlaštenog inženjera geodezije:
 VODOPRIVREDNO PROJEKTI BIRO d.d.
 Slaven Marasović, dipl.ing.geod.
 Broj ovlaštenja: Geo 781

- LEGENDA :
- KATASTARSKE ČESTICE
 - NOVE KATASTARSKE ČESTICE
 - ✕ GRANICA ČESTICE 4.ETAPE U SKLADU S PARCELACIJSKIM ELABORATOM
 - GRANICA GRAĐEVINE 4.ETAPE
 - OS GRAĐEVINE 4.ETAPE - VODOVOD

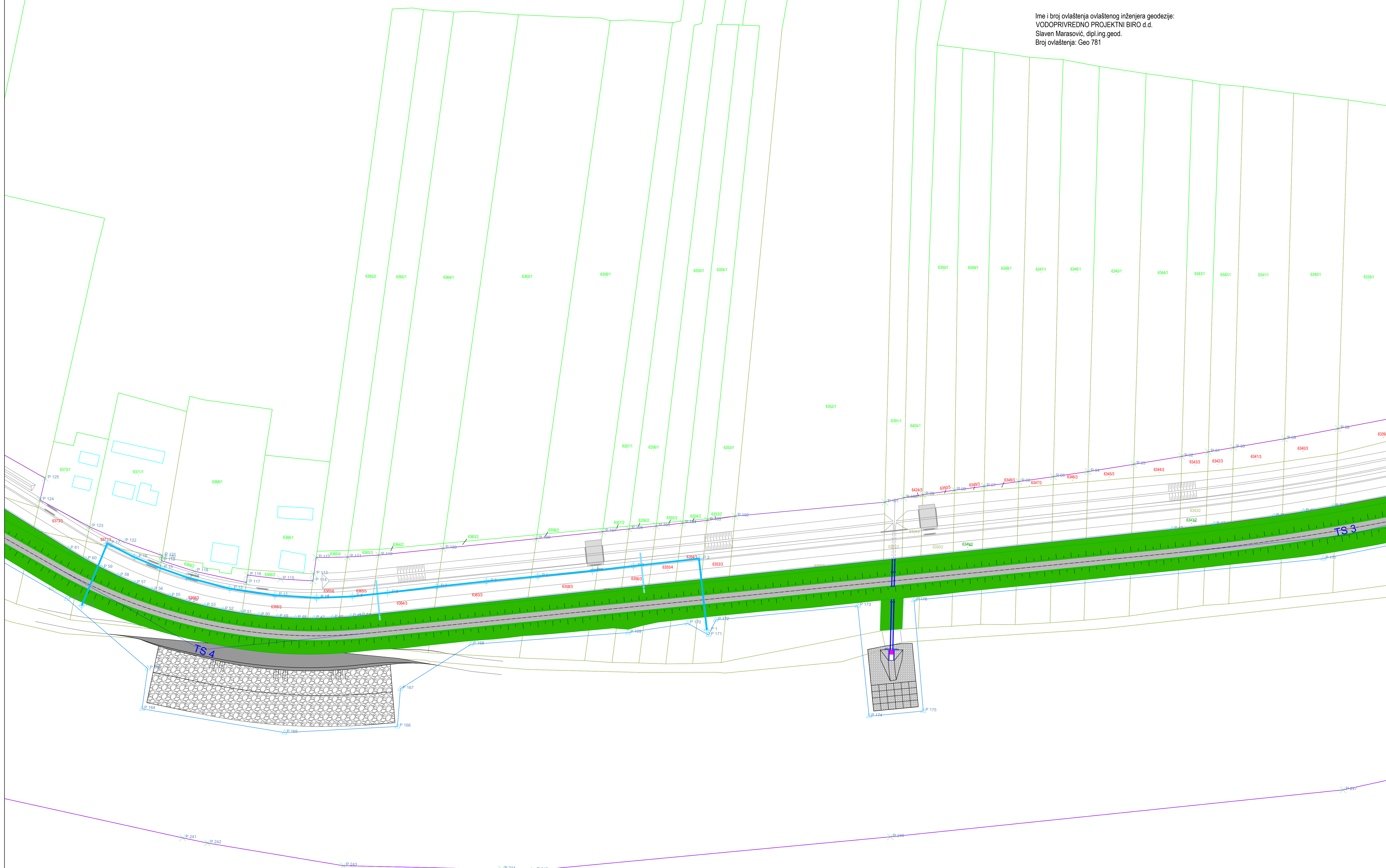


IZMJENA BR.	OPIS	DATUM	POTPIS
INVESTITOR I NARUČITELJ: HRVATSKE VODE 10 000 ZAGREB Ulica grada Vukovara 220 OIB: 28921383001		 INSTITUT IGH d.d. ZAVOD ZA PROJEKTIRANJE 10 000 ZAGREB, J. RAKOŠE 1	
VRSTA PROJEKTA (RAZINA I STRUKA): GLAVNI GRAĐEVINSKI PROJEKT		ZAJEDNIKA OZNAKA PROJEKTA: GP-5560/18	
GRAĐEVINA: IZGRADNJA NASIPA KUPE, OBALOUTVRDE I ZAŠTITNOG ZIDA NA LJEVOJ OBALI KUPE OD NASELJA SELCE DO REČICE - 4. etapa			
MAPA: H4/6			
SAĐRŽAJ: SITUACIJA NA KATASTARSKOJ KARTI IZ OVJERENOG PARCELACIJSKOG ELABORATA			
GLAVNI PROJEKTANT: GORAN DAŠIĆ, dipl.ing. grad.		MASEBROJ: 1:1000	
PROJEKTANT: NATALIJA STOJIĆ, dipl.ing. grad.		DATUM: prosinac 2020.	
 INSTITUT IGH d.d. ZAVOD ZA PROJEKTIRANJE 10 000 ZAGREB, J. RAKOŠE 1		BROJ PROJEKTA: 72350-60/18	
		DOKUMENT: 0904.3	
SURADNICI: Mr. sc. ARIJANA SENIĆ ŠANTAK, dipl.ing.grad. ZORAN VLAINIĆ, mag.ing.aedif. ĐORĐA TEČIĆ, mag.ing.aedif. MONIKA DELAČ, mag.ing.aedif. ANA HRŠKANOVIC, mag.ing.aedif.		KARLO MILETIĆ, mag.ing.aedif. NIKOLA MUDRIĆ, mag.ing.aedif. DOMAGOJ VINČEK, mag.ing.aedif. MAURO KURILIC, mag.ing.aedif. JERONIM HRKAC, mag.ing.aedif.	
OZNAKA DOKUMENTA: IGH - SAV - GP - 5560/18 - H4/6 - 0904.3 - 1			

Ime i broj ovlaštenja ovlaštenog inženjera geodezije:
 VODOPRIVREDNO PROJEKTI BIRO d.d.
 Slaven Marasović, dipl.ing.geod.
 Broj ovlaštenja: Geo 781

LEGENDA :

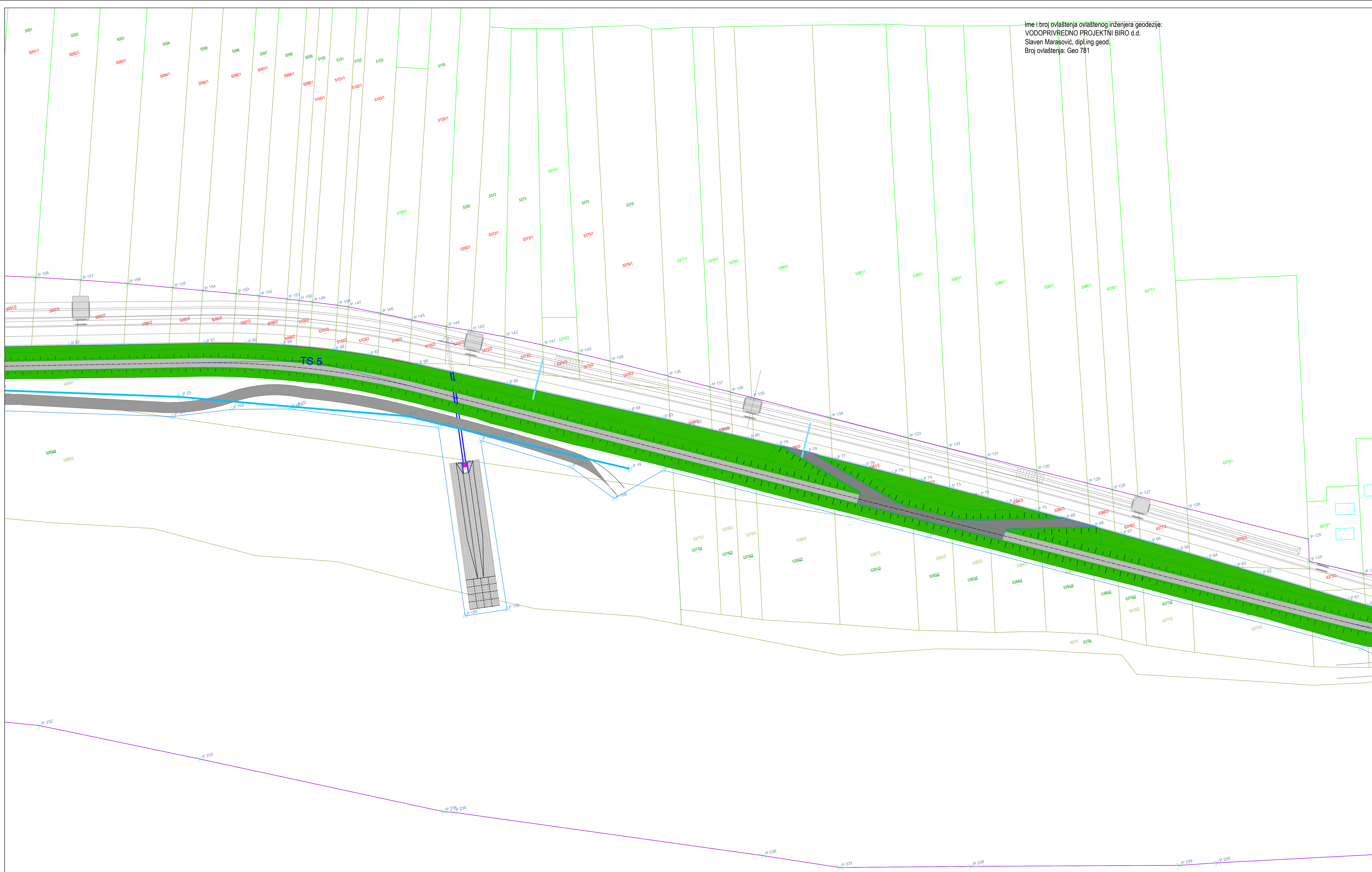
	KATASTARSKE ČESTICE
	NOVE KATASTARSKE ČESTICE
	GRANICA ČESTICE 4.ETAPE U SKLADU S PARCELACIJSKIM ELABORATOM
	GRANICA GRADEVINE 4.ETAPE
	OS GRADEVINE 4.ETAPE - VODOVOD



IZMJENA BR.	OPIS	DATUM	POTPIS
INVESTITOR I NARUČITELJ: HRVATSKE VODE 10 000 ZAGREB Ulica grada Vukovara 220 OIB: 28521383001		 INSTITUT IGH d.d. ZAVOD ZA PROJEKTIRANJE 10 000 ZAGREB, J. RAKOŠE 1	
VRSTA PROJEKTA (RAZINA I STRUKA): GLAVNI GRAĐEVINSKI PROJEKT		ZAJEDNIČKA OZNAKA PROJEKTA: GP-5560/18	
GRAĐEVINA: IZGRADNJA NASIPA KUPE, OBALOUTVRDE I ZAŠTITNOG ZIDA NA LJEVOJ OBALI KUPE OD NASELJA SELCE DO REČICE - 4. etapa			
MAPA: H4/6	SITUACIJA NA KATASTARSKOJ KARTI IZ OVJERENOG PARCELACIJSKOG ELABORATA		
GLAVNI PROJEKTANT: GORAN DAŠIĆ, dipl.ing. grad.	MAŠER/IZV: 1:1000		
PROJEKTANT: NATALIJA STOJČIĆ, dipl.ing. grad.	DATUM: prosinac 2020.		
 INSTITUT IGH d.d. ZAVOD ZA PROJEKTIRANJE 10 000 ZAGREB, J. RAKOŠE 1		BROJ PROJEKTA: 72350-60/18	
DOKUMENT: 0904.4			
SURADNICI: Mr. sc. ARIJANA SENIĆ ŠANTAK, dipl.ing.grad. ZORAN VLAINIĆ, mag.ing.aedif. DORJA TEĐIĆ, mag.ing.aedif. MONIKA DELIĆ, mag.ing.aedif. ANA HRŠKANOVIC, mag.ing.aedif.		KARLO MILETIĆ, mag.ing.aedif. NIKOLA MUDRIĆ, mag.ing.aedif. DOMAGOJ VINČEK, mag.ing.aedif. MAURO KURILIC, mag.ing.aedif. JERONIM HRKAC, mag.ing.aedif.	
OZNAKA DOKUMENTA: IGH - SAV - GP - 5560/18 - H4/6 - 0904.4 - 1			

Ime i broj ovlaštenja ovlaštenog inženjera geodezije:
 VODOPRIVREDNO PROJEKTI BIRO d.d.
 Slaven Marušević, dipl.ing.geod.
 Broj ovlaštenja: Geo 781

- LEGENDA :
- KATAstarske ČESTICE
 - NOVE KATAstarske ČESTICE
 - ✕ GRANICA ČESTICE 4.ETAPE U SKLADU S PARCELACIJSKIM ELABORATOM
 - △ GRANICA GRADEVINE 4.ETAPE
 - OS GRADEVINE 4.ETAPE - VODOVOD

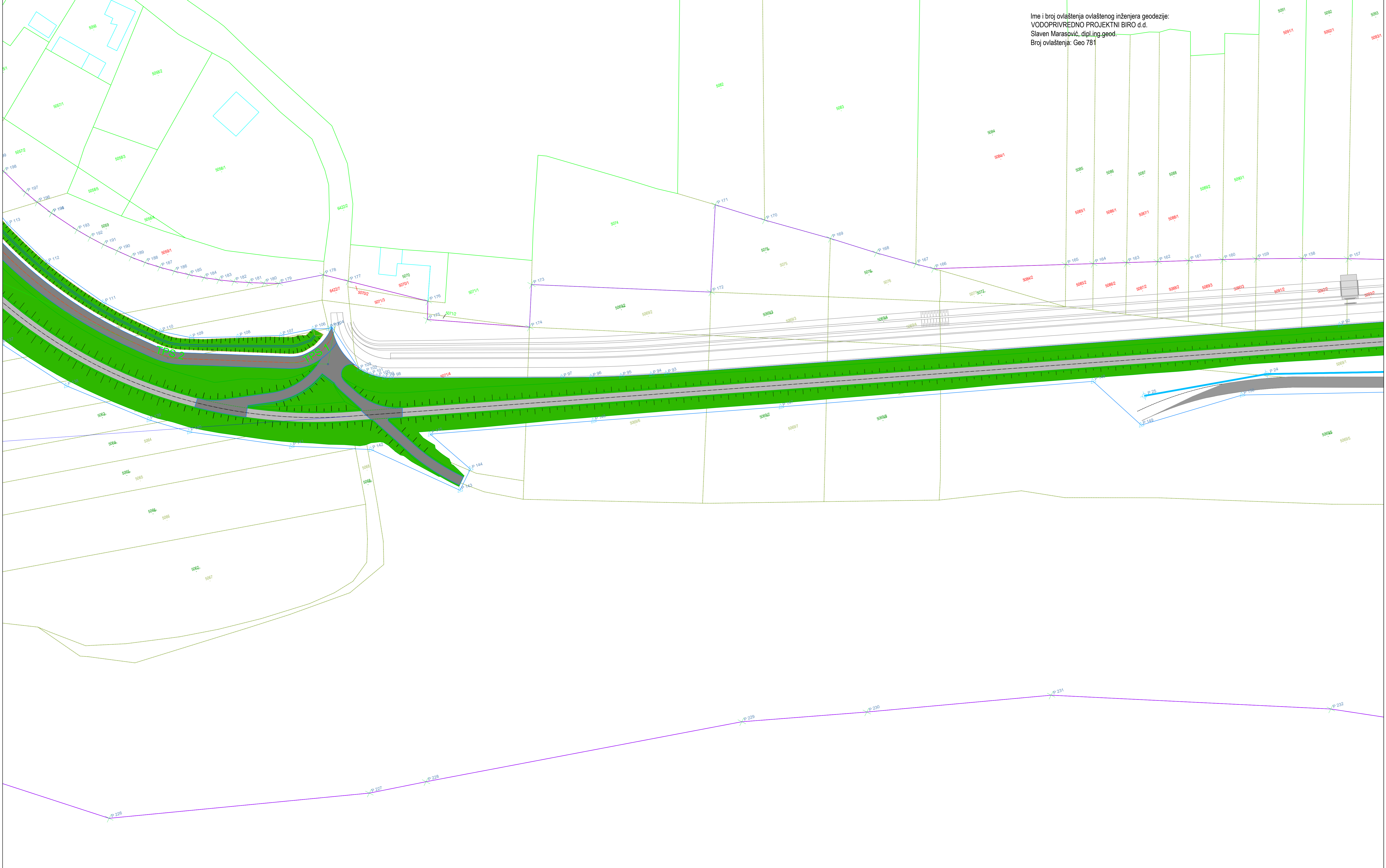


IZMJENA BR.	OPIS	DATUM	POTRIS
INVESTITOR I NARUČITELJ:	HRVATSKE VODE 10 000 ZAGREB Ulica grada Vukovara 220 OIB: 28921383001		
VRSTA PROJEKTA (RAZINA I STRUKA):	GLAVNI GRAĐEVINSKI PROJEKT	ZAEDNIČKA OZNAKA PROJEKTA: GP-5560/18	
GRADJEVINA:	IZGRADNJA NASIPA KUPE, OBALOUTVRDE I ZAŠTITNOG ZIDA NA LUEVOJ OBALI KUPE OD NASELJA SELCE DO REČICE - 4. etapa		
MAPA:	H4/6		
SADRŽAJ:	SITUACIJA NA KATAstarsKOJ KARTI IZ OVJERENOG PARCELACIJSKOG ELABORATA		
GLAVNI PROJEKTANT:	GORAN DAŠIĆ, dipl.ing. grad.	MAGERIČ: 1:1000	DATUM: prosinac 2020.
PROJEKTANT:	NATALIA STOJIĆ, dipl.ing. grad.	BROJ PROJEKTA: 72350-60/18	DOKUMENT: 0904.5
SURADNICI:	Mr. sc. ARJANA SENIĆ ŠANTAK, dipl. ing. grad. ZORAN VLAINIĆ, mag.ing.aedif. MONIKA DELAČ, mag.ing.aedif. ANA HRKANOVIC, mag.ing.aedif.	KARLO MILETIĆ, mag.ing.aedif. NIKOLA MUDRIĆ, mag.ing.aedif. DOMAGOJ VINČEK, mag.ing.aedif. MAURO KURILAC, mag.ing.aedif. JERONIM HRKAČ, mag.ing.aedif.	
OZNAKA DOKUMENTA: IGH - SAV - GP - 5560/18 - H4/6 - 0904.5 - 1			

Ime i broj ovlaštenja ovlaštenog inženjera geodezije:
 VODOPRIVREDNO PROJEKTI BIRO d.d.
 Slaven Marasović, dipl.ing.geod.
 Broj ovlaštenja: Geo 781

LEGENDA :

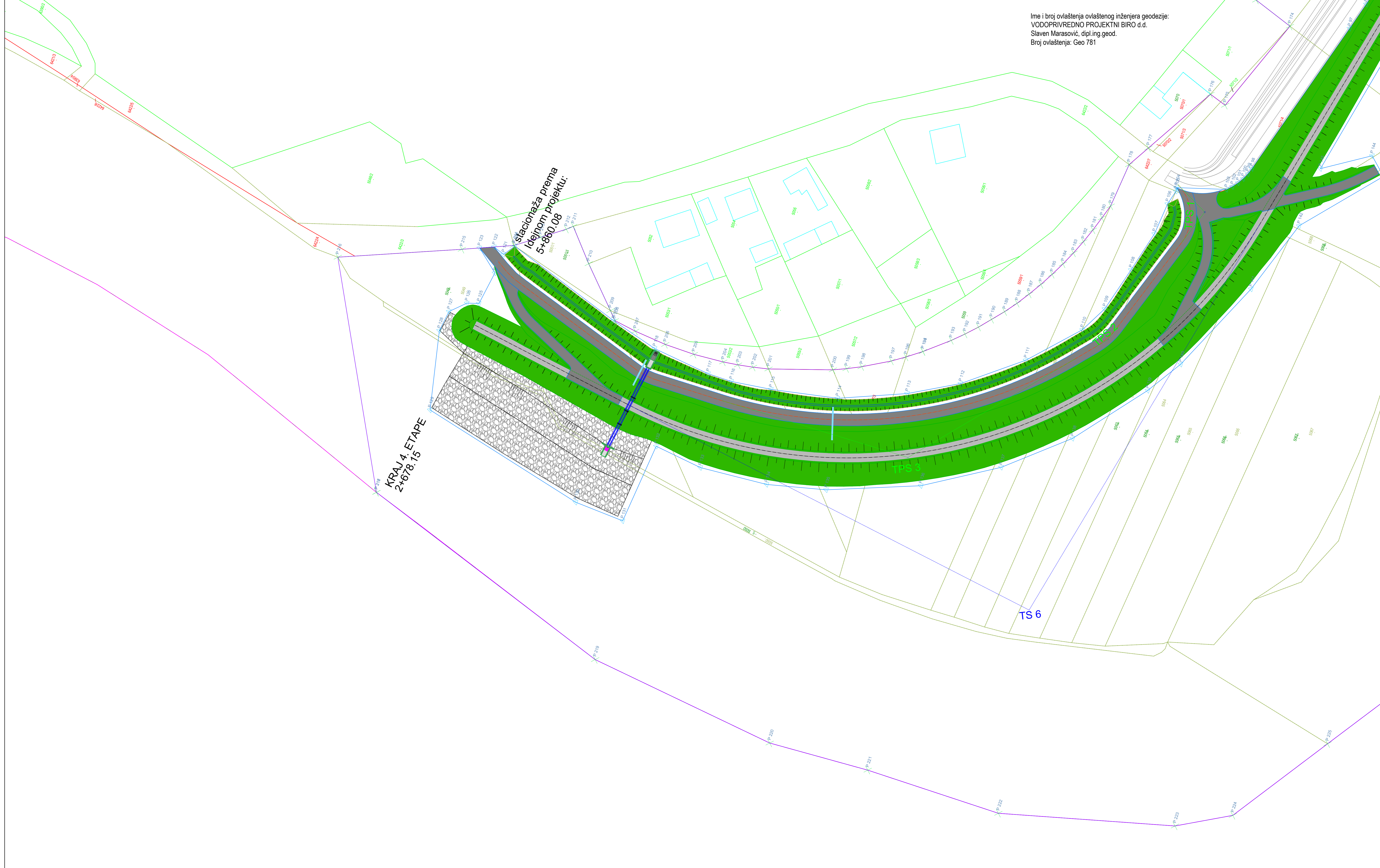
	KATASTARSKE ČESTICE
	NOVE KATASTARSKE ČESTICE
	GRANICA ČESTICE 4.ETAPE U SKLADU S PARCELACIJSKIM ELABORATOM
	GRANICA GRADEVINE 4.ETAPE
	OS GRADEVINE 4.ETAPE - VODOVOD



IZMJENA BR.	OPIS	DATUM	POTPIS
INVESTITOR I NARUČITELJ: HRVATSKE VODE 10 000 ZAGREB Ulica grada Vukovara 220 OIB: 28921383001		 INSTITUT IGH d.d. ZAVOD ZA PROJEKCIJSKE I 10 000 ZAGREB, J. RAJKOVIĆEVA	
VRSTA PROJEKTA (RAZINA I STRUKA): GLAVNI GRAĐEVINSKI PROJEKT		ZAJEDNIČKA OZNAKA PROJEKTA: GP-5560/18	
GRAĐEVINA: IZGRADNJA NASIPA KUPE, OBALOUTVRDE I ZAŠTITNOG ZIDA NA LUEVOJ OBALI KUPE OD NASELJA SELCE DO REČICE - 4. etapa			
MAPA: H4/6			
SADRŽAJ: SITUACIJA NA KATASTARSKOJ KARTI IZ OVJERENOG PARCELACIJSKOG ELABORATA			
GLAVNI PROJEKTANT: GORAN DAŠIĆ, dipl.ing. grad.		MAŠTERLO: 1:1000	
PROJEKTANT: NATALIA STOJIĆ, dipl.ing. grad.		DATUM: prosinac 2020.	
 INSTITUT IGH d.d. ZAVOD ZA PROJEKCIJSKE I 10 000 ZAGREB, J. RAJKOVIĆEVA		BROJ PROJEKTA: 72350-60/18	
SUBRADOVI: Mr. sc. ARJUNA SENIĆ ŠANTAK, dipl.ing.grad ZORAN VLAINIĆ, mag.ing.aedif. DORJA TEČIĆ, mag.ing.aedif. MONIKA DELIĆ, mag.ing.aedif. ANA HRŠKANOVIĆ, mag.ing.aedif.		KARLO MILETIĆ, mag.ing.aedif. NIKOLA MUDRIĆ, mag.ing.aedif. DOMAGOJ VINČEK, mag.ing.aedif. MAURO KUŠLIĆ, mag.ing.aedif. JERONIM HRKAC, mag.ing.aedif.	
OZNAKA DOKUMENTA: IGH - SAV - GP - 5560/18 - H4/6 - 0904.6 - 1			

Ime i broj ovlaštenja ovlaštenog inženjera geodezije:
VODOPRIVREDNO PROJEKTI BIRO d.d.
Slaven Marasović, dipl.ing.geod.
Broj ovlaštenja: Geo 781

- LEGENDA :
- KATASTARSKE ČESTICE
 - NOVE KATASTARSKE ČESTICE
 - GRANICA ČESTICE 4.ETAPE U SKLADU S PARCELACIJSKIM ELABORATOM
 - GRANICA GRADEVINE 4.ETAPE
 - OS GRADEVINE 4.ETAPE - VODOVOD



IZMJENA BR.	OPIS	DATUM	POTPIŠ

INVESTITOR I NARUČITELJ: HRVATSKE VODE 10 000 ZAGREB Ulica grada Vukovara 220 OIB: 2892 1383001		 INSTITUT IGH d.d. ZAVOD ZA PROJEKTIŠANJE 10 000 ZAGREB, J. RAJKOVIĆA 1	
VRSTA PROJEKTA (RAZINA I STRUKA): GLAVNI GRADEVINSKI PROJEKT		ZAJEDNIČKA OZNAKA PROJEKTA: GP-5560/18	
GRADEVINA: IZGRADNJA NASIPA KUPE, OBALOUTVRDE I ZAŠTITNOG ZIDA NA LUEVOJ OBALI KUPE OD NASELJA SELCE DO REČICE - 4. etapa			
MAPA: H4/6			
SADRŽAJ: SITUACIJA NA KATASTARSKOJ KARTI IZ OVJERENOG PARCELACIJSKOG ELABORATA			
GLAVNI PROJEKTANT: GORAN DAŠIĆ, dipl.ing. građ.		MALERIO: 1:1000	
PROJEKTANT: NATALIA STOJIĆ, dipl.ing. građ.		DATUM: prosinac 2020.	
 INSTITUT IGH d.d. ZAVOD ZA PROJEKTIŠANJE 10 000 ZAGREB, J. RAJKOVIĆA 1		BROJ PROJEKTA: 72350-60/18	
SUBJEDINI: Mr. sc. ARJUNA SENIĆ ŠANTAK, dipl.ing. građ. ZORAN VLAINIĆ, mag.ing.aedif. DORJA TEIĆ, mag.ing.aedif. MONIKA DEJLAČ, mag.ing.aedif. ANA HRŠKANOVIĆ, mag.ing.aedif.		KARLO MILETIĆ, mag.ing.aedif. NIKOLA MUDRIĆ, mag.ing.aedif. DOMAGOJ VINČEK, mag.ing.aedif. MAURO KIBLIĆ, mag.ing.aedif. JERONIM HRKAC, mag.ing.aedif.	
OZNAKA DOKUMENTA: IGH - SAV - GP - 5560/18 - H4/6 - 0904.7 - 1			

POPIS KOORDINATA LOMNIH TOČAKA GRANICE GRAĐEVINE 4. ETAPE					
Oznaka točke	E	N	Oznaka točke	E	N
P1	431838.22	5038195.18	P42	430661.61	5038204.40
P2	431844.52	5038202.27	P43	430647.56	5038202.56
P3	431845.46	5038203.77	P44	430376.80	5038169.55
P4	431846.05	5038205.35	P45	430373.75	5038169.21
P5	431847.43	5038213.26	P46	430367.64	5038168.71
P6	431845.83	5038214.11	P47	430361.51	5038168.46
P7	431844.18	5038214.87	P48	430355.38	5038168.45
P8	431842.49	5038215.52	P49	430349.25	5038168.69
P9	431678.58	5038273.09	P50	430343.13	5038169.17
P10	431667.29	5038276.94	P51	430337.04	5038169.90
P11	431655.92	5038280.56	P52	430330.99	5038170.86
P12	431643.52	5038284.23	P53	430324.97	5038172.08
P13	431632.01	5038287.38	P54	430319.01	5038173.53
P14	431620.44	5038290.31	P55	430313.12	5038175.21
P15	431608.82	5038293.01	P56	430307.29	5038177.13
P16	431597.14	5038295.49	P57	430301.55	5038179.29
P17	431585.42	5038297.73	P58	430295.90	5038181.67
P18	431573.66	5038299.74	P59	430290.34	5038184.27
P19	431561.86	5038301.52	P60	430284.99	5038187.05
P20	431550.31	5038303.04	P61	430279.13	5038190.40
P21	431282.43	5038335.60	P62	430252.72	5038206.31
P22	431276.52	5038336.27	P63	430245.01	5038210.94
P23	431264.67	5038337.36	P64	430236.43	5038216.05
P24	431252.79	5038338.10	P65	430227.83	5038221.14
P25	431240.90	5038338.50	P66	430219.22	5038226.20
P26	431228.99	5038338.54	P67	430210.59	5038231.24
P27	431217.10	5038338.24	P68	430201.95	5038236.25
P28	431205.21	5038337.59	P69	430193.29	5038241.23
P29	431193.35	5038336.59	P70	430184.61	5038246.18
P30	431181.53	5038335.25	P71	430175.92	5038251.10
P31	431169.75	5038333.56	P72	430167.22	5038256.00
P32	431158.02	5038331.52	P73	430158.50	5038260.87
P33	431146.36	5038329.15	P74	430149.76	5038265.72
P34	431134.77	5038326.43	P75	430141.01	5038270.53
P35	431126.65	5038324.31	P76	430132.24	5038275.32
P36	430759.92	5038224.57	P77	430123.46	5038280.08
P37	430740.48	5038219.54	P78	430114.66	5038284.81
P38	430720.91	5038215.01	P79	430105.85	5038289.52
P39	430701.24	5038210.97	P80	430097.02	5038294.19
P40	430691.36	5038209.14	P81	430088.18	5038298.84
P41	430681.47	5038207.43	P82	430079.32	5038303.46

POPIS KOORDINATA LOMNIH TOČKA GRANICE GRAĐEVINE 4. ETAPE					
Oznaka točke	E	N	Oznaka točke	E	N
P83	430070.45	5038308.06	P124	429465.56	5038694.07
P84	430060.45	5038313.20	P125	429454.19	5038696.11
P85	430022.78	5038332.46	P126	429453.11	5038699.99
P86	429995.06	5038346.50	P127	429448.65	5038704.89
P87	429979.86	5038353.68	P128	429441.59	5038706.09
P88	429968.93	5038358.29	P129	429415.21	5038701.11
P89	429952.23	5038364.42	P130	429400.20	5038645.24
P90	429940.90	5038367.96	P131	429398.94	5038628.36
P91	429927.30	5038371.59	P132	429426.17	5038625.07
P92	429882.91	5038382.40	P133	429423.75	5038608.76
P93	429663.06	5038435.37	P134	429424.99	5038585.88
P94	429658.18	5038436.58	P135	429429.22	5038566.26
P95	429648.44	5038439.13	P136	429439.99	5038536.33
P96	429638.75	5038441.88	P137	429453.91	5038512.45
P97	429629.38	5038444.74	P138	429470.32	5038492.48
P98	429574.69	5038462.01	P139	429493.19	5038473.21
P99	429572.59	5038462.81	P140	429504.89	5038465.27
P100	429570.59	5038463.82	P141	429536.01	5038450.26
P101	429568.72	5038465.06	P142	429561.05	5038441.18
P102	429566.99	5038466.49	P143	429585.30	5038419.11
P103	429565.43	5038468.10	P144	429590.78	5038424.80
P104	429561.03	5038484.31	P145	429581.50	5038440.06
P105	429559.85	5038484.08	P146	429634.95	5038427.65
P106	429554.95	5038485.50	P147	429696.23	5038413.10
P107	429544.05	5038486.72	P148	429798.39	5038389.51
P108	429530.17	5038490.62	P149	429809.28	5038370.63
P109	429515.05	5038495.15	P150	429844.53	5038369.98
P110	429506.09	5038500.22	P151	429910.62	5038350.38
P111	429490.70	5038515.28	P152	429930.38	5038347.74
P112	429476.71	5038533.81	P153	429949.46	5038342.93
P113	429468.14	5038549.93	P154	429996.39	5038324.19
P114	429459.67	5038571.75	P155	429989.11	5038260.46
P115	429455.88	5038593.97	P156	430003.35	5038258.97
P116	429454.44	5038607.49	P157	430009.11	5038316.38
P117	429454.60	5038615.67	P158	430036.32	5038299.93
P118	429457.32	5038635.30	P159	430047.79	5038286.11
P119	429462.12	5038651.23	P160	430066.18	5038291.19
P120	429476.13	5038690.33	P161	430147.05	5038246.79
P121	429472.39	5038693.13	P162	430278.90	5038173.71
P122	429473.83	5038696.91	P163	430306.20	5038150.82
P123	429472.04	5038701.44	P164	430304.55	5038137.33

POPIS KOORDINATA LOMNIH TOČKA GRANICE GRAĐEVINE 4. ETAPE					
Oznaka točke	E	N	Oznaka točke	E	N
P165	430352.21	5038130.12	P206	431825.30	5038177.75
P166	430389.91	5038132.74	P207	431836.51	5038177.27
P167	430390.69	5038145.33	P208	431836.82	5038190.53
P168	430414.02	5038160.53			
P169	430466.47	5038165.24			
P170	430486.29	5038168.64			
P171	430493.35	5038164.86			
P172	430495.66	5038169.93			
P173	430542.96	5038175.37			
P174	430547.31	5038138.53			
P175	430565.39	5038140.56			
P176	430561.74	5038177.49			
P177	430698.16	5038193.49			
P178	430743.28	5038203.27			
P179	430944.72	5038257.04			
P180	430958.54	5038211.38			
P181	430970.77	5038215.23			
P182	430959.11	5038261.17			
P183	431092.75	5038296.91			
P184	431100.03	5038276.26			
P185	431113.68	5038279.18			
P186	431109.13	5038301.50			
P187	431166.90	5038314.88			
P188	431202.43	5038319.34			
P189	431245.92	5038320.08			
P190	431282.94	5038317.03			
P191	431331.32	5038312.35			
P192	431331.00	5038256.22			
P193	431349.87	5038255.95			
P194	431350.93	5038310.19			
P195	431534.56	5038289.50			
P196	431586.76	5038282.28			
P197	431626.35	5038273.23			
P198	431656.34	5038263.88			
P199	431699.30	5038247.87			
P200	431721.26	5038198.94			
P201	431735.44	5038201.37			
P202	431725.78	5038237.90			
P203	431749.23	5038229.60			
P204	431789.83	5038217.45			
P205	431825.96	5038204.43			

POPIS KOORDINATA TOČAKA OSI VODOVODA 4. ETAPE – DIONICA 2		
Oznaka točke	E	N
P1	430492.72	5038166.48
P2	430489.73	5038190.30
P3	430467.89	5038187.52
P4	430454.28	5038185.72
P5	430436.03	5038183.59
P6	430418.85	5038181.65
P7	430402.27	5038179.61
P8	430385.96	5038177.38
P9	430374.19	5038175.90
P10	430362.19	5038175.29
P11	430362.19	5038175.29
P12	430348.30	5038175.92
P13	430333.23	5038177.92
P14	430318.65	5038181.53
P15	430309.83	5038184.45
P16	430301.25	5038187.93
P17	430292.10	5038192.40
P18	430283.89	5038171.49

POPIS KOORDINATA TOČAKA OSI VODOVODA 4. ETAPE – DIONICA 3		
Oznaka točke	E	N
P19	430055.25	5038294.56
P20	430016.15	5038315.19
P21	429986.91	5038330.70
P22	429951.03	5038343.22
P23	429914.30	5038356.28
P24	429854.42	5038374.19
P25	429813.27	5038379.66

POPIS KOORDINATNIH LOMNIH TOČKA GRANICA ČESTICE 4.ETAPE

Oznaka točke	E	N	Oznaka točke	E	N
P1	431833.25	5038123.99	P42	431350.60	5038347.73
P2	431852.98	5038205.21	P43	431344.55	5038348.45
P3	431851.84	5038211.94	P44	431335.16	5038349.55
P4	431850.57	5038222.49	P45	431325.87	5038350.64
P5	431849.88	5038226.44	P46	431316.68	5038351.71
P6	431839.87	5038230.38	P47	431308.32	5038352.77
P7	431799.26	5038246.43	P48	431299.13	5038353.64
P8	431788.28	5038251.27	P49	431290.76	5038354.30
P9	431786.44	5038245.65	P50	431281.18	5038354.87
P10	431770.41	5038251.28	P51	431272.78	5038355.62
P11	431770.81	5038252.49	P52	431264.48	5038356.19
P12	431772.69	5038258.15	P53	431255.41	5038356.80
P13	431743.19	5038270.99	P54	431246.84	5038357.38
P14	431723.69	5038279.33	P55	431238.06	5038357.21
P15	431701.37	5038287.34	P56	431235.26	5038357.16
P16	431653.99	5038302.69	P57	431232.16	5038357.10
P17	431631.25	5038310.74	P58	431228.71	5038357.03
P18	431606.10	5038319.18	P59	431219.98	5038356.87
P19	431605.20	5038311.30	P60	431214.07	5038356.75
P20	431596.23	5038313.04	P61	431202.52	5038355.06
P21	431584.43	5038315.62	P62	431185.17	5038352.51
P22	431572.66	5038318.06	P63	431176.99	5038351.32
P23	431561.19	5038320.32	P64	431151.57	5038345.56
P24	431548.75	5038322.60	P65	431126.84	5038340.06
P25	431531.10	5038325.57	P66	431101.95	5038333.96
P26	431515.43	5038327.95	P67	431086.80	5038330.19
P27	431517.46	5038346.67	P68	431078.79	5038328.19
P28	431498.99	5038345.89	P69	431070.78	5038326.19
P29	431498.71	5038344.75	P70	431060.76	5038323.69
P30	431497.33	5038330.44	P71	431051.05	5038321.25
P31	431479.36	5038332.63	P72	431040.21	5038318.51
P32	431461.88	5038334.64	P73	431011.18	5038311.15
P33	431444.94	5038336.61	P74	430996.98	5038307.59
P34	431425.91	5038338.81	P75	430982.86	5038304.05
P35	431416.65	5038339.88	P76	430955.13	5038297.12
P36	431407.17	5038340.99	P77	430943.85	5038294.30
P37	431398.26	5038342.05	P78	430924.46	5038289.45
P38	431389.70	5038343.07	P79	430906.13	5038284.91
P39	431376.87	5038344.60	P80	430886.19	5038280.03
P40	431363.42	5038346.20	P81	430859.62	5038273.51
P41	431354.27	5038347.29	P82	430835.88	5038267.16

POPIS KOORDINATNIH LOMNIH TOČAKA GRANICA ČESTICE 4.ETAPE

Oznaka točke	E	N	Oznaka točke	E	N
P83	430811.89	5038260.86	P124	430269.44	5038206.55
P84	430789.25	5038255.61	P125	430271.03	5038213.87
P85	430779.36	5038253.38	P126	430234.06	5038234.12
P86	430769.19	5038251.13	P127	430218.98	5038242.41
P87	430748.83	5038246.57	P128	430211.22	5038246.69
P88	430702.43	5038236.99	P129	430203.61	5038250.89
P89	430684.64	5038233.31	P130	430188.12	5038259.41
P90	430667.65	5038230.13	P131	430172.62	5038267.89
P91	430659.25	5038228.55	P132	430160.88	5038274.31
P92	430650.40	5038226.91	P133	430148.91	5038280.95
P93	430634.46	5038224.03	P134	430125.22	5038294.10
P94	430619.19	5038221.36	P135	430101.23	5038307.41
P95	430607.65	5038219.49	P136	430094.78	5038310.99
P96	430596.13	5038217.68	P137	430088.57	5038314.43
P97	430584.58	5038215.92	P138	430075.69	5038321.57
P98	430574.67	5038214.45	P139	430058.17	5038331.27
P99	430564.15	5038212.79	P140	430048.40	5038336.53
P100	430557.77	5038211.68	P141	430037.46	5038342.27
P101	430551.55	5038210.13	P142	430025.83	5038348.19
P102	430501.54	5038204.69	P143	430015.39	5038353.04
P103	430492.32	5038203.13	P144	430007.67	5038356.44
P104	430484.08	5038202.10	P145	429996.85	5038361.60
P105	430475.31	5038200.99	P146	429987.21	5038366.43
P106	430466.24	5038199.88	P147	429977.24	5038371.29
P107	430457.44	5038198.83	P148	429973.85	5038372.72
P108	430435.39	5038196.18	P149	429965.91	5038375.90
P109	430404.18	5038192.44	P150	429961.70	5038377.55
P110	430382.76	5038189.89	P151	429957.87	5038379.04
P111	430372.37	5038189.08	P152	429949.10	5038382.38
P112	430361.93	5038188.75	P153	429941.74	5038385.11
P113	430361.24	5038183.28	P154	429931.06	5038388.96
P114	430360.95	5038180.94	P155	429921.54	5038392.45
P115	430350.09	5038181.40	P156	429907.16	5038397.62
P116	430339.07	5038182.54	P157	429892.13	5038402.76
P117	430338.74	5038180.03	P158	429877.69	5038407.45
P118	430321.31	5038183.56	P159	429862.86	5038412.03
P119	430310.25	5038186.94	P160	429852.07	5038415.20
P120	430310.40	5038187.94	P161	429841.18	5038418.30
P121	430310.51	5038188.64	P162	429831.16	5038421.15
P122	430297.21	5038193.15	P163	429821.13	5038424.00
P123	430286.08	5038197.87	P164	429810.40	5038427.05

POPIS KOORDINATNIH LOMNIH TOČAKA GRANICA ČESTICE 4.ETAPE

Oznaka točke	E	N	Oznaka točke	E	N
P165	429801.55	5038429.57	P206	429459.71	5038632.35
P166	429758.98	5038441.67	P207	429460.96	5038643.28
P167	429753.74	5038444.98	P208	429462.30	5038650.89
P168	429742.29	5038452.55	P209	429465.04	5038653.29
P169	429729.11	5038461.81	P210	429477.91	5038664.94
P170	429709.96	5038474.40	P211	429488.34	5038673.64
P171	429695.79	5038484.28	P212	429486.72	5038675.56
P172	429685.50	5038456.86	P213	429481.59	5038682.93
P173	429629.06	5038477.49	P214	429476.27	5038690.75
P174	429624.07	5038464.09	P215	429469.85	5038707.01
P175	429592.26	5038476.93	P216	429454.92	5038745.96
P176	429594.32	5038482.75	P217	429383.46	5038710.08
P177	429570.92	5038497.25	P218	429383.46	5038710.08
P178	429563.64	5038501.76	P219	429351.75	5038623.32
P179	429548.59	5038503.54	P220	429342.45	5038559.06
P180	429543.87	5038505.16	P221	429343.56	5038524.96
P181	429539.10	5038506.84	P222	429342.80	5038478.81
P182	429534.41	5038508.71	P223	429356.40	5038420.96
P183	429529.78	5038510.78	P224	429365.56	5038403.50
P184	429525.24	5038513.02	P225	429397.98	5038380.31
P185	429520.79	5038515.46	P226	429440.02	5038350.11
P186	429516.44	5038518.06	P227	429525.60	5038331.68
P187	429512.19	5038520.85	P228	429544.84	5038329.56
P188	429508.04	5038523.80	P229	429651.67	5038316.58
P189	429504.10	5038526.95	P230	429692.55	5038306.98
P190	429500.32	5038530.36	P231	429753.06	5038293.61
P191	429496.54	5038533.77	P232	429840.89	5038260.76
P192	429492.97	5038537.41	P233	429890.43	5038236.21
P193	429489.55	5038541.18	P234	429965.53	5038198.32
P194	429483.16	5038549.14	P235	429968.59	5038197.34
P195	429483.16	5038549.14	P236	430066.17	5038156.81
P196	429479.73	5038554.03	P237	430090.09	5038146.47
P197	429476.98	5038558.31	P238	430133.11	5038135.70
P198	429472.18	5038567.24	P239	430201.23	5038118.31
P199	429470.06	5038571.88	P240	430213.81	5038115.91
P200	429468.31	5038576.13	P241	430318.79	5038094.44
P201	429462.17	5038596.83	P242	430327.07	5038092.85
P202	429461.19	5038601.96	P243	430372.54	5038085.97
P203	429460.43	5038606.99	P244	430425.40	5038085.61
P204	429459.88	5038612.04	P245	430436.33	5038085.40
P205	429459.39	5038622.20	P246	430555.04	5038098.38

**POPIS KOORDINATNIH LOMNIH TOČAKA
GRANICA ČESTICE 4.ETAPE**

Oznaka točke	E	N
P247	430705.97	5038116.36
P248	430727.67	5038121.42
P249	430838.59	5038148.01
P250	430854.18	5038151.39
P251	430923.52	5038167.1
P252	431010.9	5038186.39
P253	431060.98	5038197.46
P254	431144.71	5038217.37
P255	431239.06	5038225.46
P256	431323.33	5038222.95
P257	431340.38	5038222.5
P258	431370.09	5038220.61
P259	431432.18	5038217.44
P260	431530.8	5038208.93
P261	431628.56	5038183.35
P262	431646.07	5038178.49
P263	431743.3	5038150.48

POPIS ČESTICA KOJE ČINE GRAĐEVNU ČESTICU 4.ETAPE

K.O. DONJE MEKUŠJE

Dosadašnja k.č.	Nova oznaka k.č. za formiranje građevne čestice	PL	Posjednik	Dosadašnja z.k.č.	Nova oznaka z.k.č. za formiranje građevne čestice	Z.K.UL.	ZK vlasnik
5049	5049	209	1/2 FUNDURULIĆ IVAN, HUSJE 52, HUSJE, HRVATSKA (VLASNIK) OIB: 02591112512 FUNDURULIĆ JOSIP NIKOLIN, HUSJE 10, HUSJE, HRVATSKA (VLASNIK) OIB: 50483240296	1295/1	1295/11	600	1/1 FUNDURULIĆ KATA RODJ. ŠKUNDRIĆ, HUSJE 37
5050	5050	857	1/1 JAVNO DOBRO CESTE, KARLOVAC, KARLOVAC	1295/1	1295/12	600	1/1 FUNDURULIĆ KATA RODJ. ŠKUNDRIĆ, HUSJE 37
				1295/6	1295/17	473	1/5 FUNDURULIĆ BARA, HUSJE 20 1/5 PAVLAČIĆ BARA UDOVA, HUSJE 1 2/5 PAVLAČIĆ ZVONKO (IVAN), HUSJE 13 1/5 PAVLAČIĆ DRAGUTIN , HUSJE 11
				1296/3	1296/19	203	1/2 STAVLJENIĆ BRANKO, OIB: 86068362037, HUSJE 14, KARLOVAC 1/2 STAVLJENIĆ STJEPAN, OIB: 90535742895, HUSJE 20/C, KARLOVAC
				1809	1809/10	POPIS 1	1/1 JAVNO DOBRO U OPČOJ UPOTREBI
5051/1	5051/1	585	1/1 STAVLJENIĆ ANDRIJA IVANOV, HUSJE 19, HUSJE	1295/2	1295/19	473	1/5 FUNDURULIĆ BARA, HUSJE 20 1/5 PAVLAČIĆ BARA UDOVA, HUSJE 1 2/5 PAVLAČIĆ ZVONKO (IVAN), HUSJE 13 1/5 PAVLAČIĆ DRAGUTIN , HUSJE 11
5051/2	5051/2	585	1/1 STAVLJENIĆ ANDRIJA IVANOV, HUSJE 19, HUSJE	1295/6	1295/13	473	1/5 FUNDURULIĆ BARA, HUSJE 20 1/5 PAVLAČIĆ BARA UDOVA, HUSJE 1 2/5 PAVLAČIĆ ZVONKO (IVAN), HUSJE 13 1/5 PAVLAČIĆ DRAGUTIN , HUSJE 11
5053/2	5053/3	484	1/1 PAVLAČIĆ ZVONKO IVANOV, HUSJE 13, HUSJE, HRVATSKA OIB: 35812572773	1295/6	1295/14	473	1/5 FUNDURULIĆ BARA, HUSJE 20 1/5 PAVLAČIĆ BARA UDOVA, HUSJE 1 2/5 PAVLAČIĆ ZVONKO (IVAN), HUSJE 13 1/5 PAVLAČIĆ DRAGUTIN , HUSJE 11
5055/2	5055/3	663	1/1 TROPČIĆ STJEPAN IVANOV, HUSJE 12, HUSJE, HRVATSKA	1295/6	1295/15	473	1/5 FUNDURULIĆ BARA, HUSJE 20 1/5 PAVLAČIĆ BARA UDOVA, HUSJE 1 2/5 PAVLAČIĆ ZVONKO (IVAN), HUSJE 13 1/5 PAVLAČIĆ DRAGUTIN , HUSJE 11
5057/2	5057/3	481	1/1 PAVLAČIĆ DRAGUTIN MARKOV, HUSJE 11, HUSJE, HRVATSKA OIB: 78423481161	1295/6	1295/16	473	1/5 FUNDURULIĆ BARA, HUSJE 20 1/5 PAVLAČIĆ BARA UDOVA, HUSJE 1 2/5 PAVLAČIĆ ZVONKO (IVAN), HUSJE 13 1/5 PAVLAČIĆ DRAGUTIN , HUSJE 11
5059	5059/2	1323	1/2 STAVLJENIĆ STJEPAN JOSIPOV, HUSJE 20C, HUSJE, HRVATSKA (VLASNIK) OIB: 90535742895	1296/3	1296/20	203	1/2 STAVLJENIĆ BRANKO, OIB: 86068362037, HUSJE 14, KARLOVAC
			1/2 STAVLJENIĆ BRANKO JOSIPOV, HUSJE 14, HUSJE, HRVATSKA (VLASNIK) OIB: 86068362037				1/2 STAVLJENIĆ STJEPAN, OIB: 90535742895, HUSJE 20/C, KARLOVAC
5060	5060	1273	1/1 FUNDURULIĆ JOSIP NIKOLIN, HUSJE 10, HUSJE, HRVATSKA (VLASNIK) OIB: 50483240296	1296/2	1296/2	2012	1/1 FUNDURULIĆ DAMIR, OIB: 78885489780, HUSJE 10, HUSJE 47000 KARLOVAC
5061	5061	92	1/1 BEZJAK JELA, HUSJE 22, HUSJE, HRVATSKA OIB: 05437438246	1296/5	1296/5	1211	1/1 STAVLJENIĆ IVAN, HUSJE 4
				1296/6	1296/6	1209	1/1 BEZJAK JELA, HUSJE 4
5062	5062	584	1/1 SANN BOŽICA R. STAVLJENIĆ, HUSJE 17, HUSJE, HRVATSKA OIB: 74896902657	1296/7	1296/7	288	1/1 ZADRUGA STAVLJENIĆ, HUSJE 20
5063	5063	585	1/1 STAVLJENIĆ ANDRIJA IVANOV, HUSJE 19, HUSJE	1296/1	1296/21	594	6/18 STAVLJENIĆ KATA, HUSJE 19/3 1/18 BENE NEDA ROĐ. STAVLJENIĆ (JOSIP), BUDROVCI 50, DRAGANIĆI 1/18 PRPIĆ JASNA ROĐ. STAVLJENIĆ (JOSIP), HUSJE 17 10/18 BENE NEDA, OIB: 50265682840, BUDROVCI 50, DRAGANIĆ 47000 KARLOVAC

POPIS ČESTICA KOJE ČINE GRAĐEVNU ČESTICU 4.ETAPE

K.O. DONJE MEKUŠJE

Dosadašnja k.č.	Nova oznaka k.č. za formiranje građevne čestice	PL	Posjednik	Dosadašnja z.k.č.	Nova oznaka z.k.č. za formiranje građevne čestice	Z.K.UL.	ZK vlasnik
5064	5064	589	1/1 STAVLJENIĆ JOSIP FRANJIN, HUSJE 17, HUSJE, HRVATSKA OIB: 98701311551	1296/1	1296/22	594	6/18 STAVLJENIĆ KATA, HUSJE 19/3 1/18 BENE NEDA ROĐ. STAVLJENIĆ (JOSIP), BUDROVCI 50, DRAGANIĆI 1/18 PRPIĆ JASNA ROĐ. STAVLJENIĆ (JOSIP), HUSJE 17 10/18 BENE NEDA, OIB: 50265682840, BUDROVCI 50, DRAGANIĆ 47000 KARLOVAC
5065	5065	590	1/1 STAVLJENIĆ JOSIP FRANJIN, HUSJE 17, HUSJE, HRVATSKA OIB: 98701311551	1296/1	1296/23	594	6/18 STAVLJENIĆ KATA, HUSJE 19/3 1/18 BENE NEDA ROĐ. STAVLJENIĆ (JOSIP), BUDROVCI 50, DRAGANIĆI 1/18 PRPIĆ JASNA ROĐ. STAVLJENIĆ (JOSIP), HUSJE 17 10/18 BENE NEDA, OIB: 50265682840, BUDROVCI 50, DRAGANIĆ 47000 KARLOVAC
5066	5066	587	1/1 STAVLJENIĆ IVAN IVANOV, HUSJE 16, HUSJE, HRVATSKA	1296/1	1296/24	594	6/18 STAVLJENIĆ KATA, HUSJE 19/3 1/18 BENE NEDA ROĐ. STAVLJENIĆ (JOSIP), BUDROVCI 50, DRAGANIĆI 1/18 PRPIĆ JASNA ROĐ. STAVLJENIĆ (JOSIP), HUSJE 17 10/18 BENE NEDA, OIB: 50265682840, BUDROVCI 50, DRAGANIĆ 47000 KARLOVAC
5067	5067	593	1/2 STAVLJENIĆ ŽARKO, HUSJE 15, HUSJE, HRVATSKA OIB: 61697663429 1/2 STAVLJENIĆ ANA R.BAČURIN, HUSJE 15, HUSJE, HRVATSKA	1296/1	1296/1	594	6/18 STAVLJENIĆ KATA, HUSJE 19/3 1/18 BENE NEDA ROĐ. STAVLJENIĆ (JOSIP), BUDROVCI 50, DRAGANIĆI 1/18 PRPIĆ JASNA ROĐ. STAVLJENIĆ (JOSIP), HUSJE 17 10/18 BENE NEDA, OIB: 50265682840, BUDROVCI 50, DRAGANIĆ 47000 KARLOVAC
5068	5068	857	1/1 JAVNO DOBRO CESTE, KARLOVAC, KARLOVAC	1809	1809/12	POPIS 1	1/1 JAVNO DOBRO U OPČOJ UPOTREBI
5069/1	5069/1	1150	1/1 REPUBLIKA HRVATSKA, (VLASNIK) OIB: 52634238587	1297/16	1297/16	1566/A	1/1 REPUBLIKA HRVATSKA
				1302/4	1302/4	1566/A	1/1 REPUBLIKA HRVATSKA
				1302/3	1302/3	1566/A	1/1 REPUBLIKA HRVATSKA
				1332/6	1332/6	1566/A	1/1 REPUBLIKA HRVATSKA
				1332/5	1332/5	1566/A	1/1 REPUBLIKA HRVATSKA
				1332/4	1332/4	1566/A	1/1 REPUBLIKA HRVATSKA
				1333/5	1333/5	1566/A	1/1 REPUBLIKA HRVATSKA
				1333/6	1333/6	1566/A	1/1 REPUBLIKA HRVATSKA
				1333/3	1333/3	1566/A	1/1 REPUBLIKA HRVATSKA
				1333/4	1333/4	1566/A	1/1 REPUBLIKA HRVATSKA
				1812/1	1812/7	POPIS 1	1/1 JAVNO DOBRO U OPČOJ UPOTREBI
				1335/19	1335/19	1566/A	1/1 REPUBLIKA HRVATSKA
				1335/18	1335/18	1566/A	1/1 REPUBLIKA HRVATSKA
				1335/13	1335/13	1566/A	1/1 REPUBLIKA HRVATSKA
				1335/12	1335/12	1566/A	1/1 REPUBLIKA HRVATSKA
				1335/11	1335/11	1566/A	1/1 REPUBLIKA HRVATSKA
				1335/10	1335/10	1566/A	1/1 REPUBLIKA HRVATSKA
5069/2	5069/2	642	1/1 ŠKUNDRIĆ BORISLAV MIJIN, HUSJE 7, HUSJE, HRVATSKA OIB: 28467008420	1297/19	1297/19	1705	1/2 KVATERNIK ĐURĐICA, KRŠNIKOVA 5, RIJEKA 1/2 ŠKUNDRIĆ BOŽO (NIKOLA), NEPOZNATO BORAVIŠTE U SAD
				1297/20	1297/20	1707	1/1 ŠKUNDRIĆ BORISLAV, OIB: 28467008420, HUSJE 7, KARLOVAC
5069/3	5069/3	635	1/1 MIKUC KATICA R.KLINŽIĆ, VODOSTAJ 30, VODOSTAJ, HRVATSKA OIB: 21869536673	1297/18	1297/18	1704	1/1 MIKUC KATICA ROĐ. KLINŠIĆ, VODOSTAJ 30
5069/4	5069/4	641	1/1 ŠKUNDRIĆ BORISLAV MIJIN, HUSJE 7, HUSJE, HRVATSKA (VLASNIK) OIB: 28467008420	1297/17	1297/17	1703	1/2 ŠKUNDRIĆ BORISLAV, OIB: 28467008420, HUSJE 7, KARLOVAC

POPIS ČESTICA KOJE ČINE GRAĐEVNU ČESTICU 4.ETAPE

K.O. DONJE MEKUŠJE

Dosadašnja k.č.	Nova oznaka k.č. za formiranje građevne čestice	PL	Posjednik	Dosadašnja z.k.č.	Nova oznaka z.k.č. za formiranje građevne čestice	Z.K.UL.	ZK vlasnik
							1/2 ŠKUNDRIĆ BORIS (MIJO), HUSJE 7
5069/5	5069/5	1150	1/1 REPUBLIKA HRVATSKA, (VLASNIK) OIB: 52634238587	1297/22	1297/22	1566/A	1/1 REPUBLIKA HRVATSKA
				1302/6	1302/6	1566/A	1/1 REPUBLIKA HRVATSKA
				1302/5	1302/5	1566/A	1/1 REPUBLIKA HRVATSKA
				1332/10	1332/10	1566/A	1/1 REPUBLIKA HRVATSKA
				1332/9	1332/9	1566/A	1/1 REPUBLIKA HRVATSKA
				1332/8	1332/8	1566/A	1/1 REPUBLIKA HRVATSKA
				1333/9	1333/9	1566/A	1/1 REPUBLIKA HRVATSKA
				1333/10	1333/10	1566/A	1/1 REPUBLIKA HRVATSKA
				1333/7	1333/7	1566/A	1/1 REPUBLIKA HRVATSKA
				1333/8	1333/8	1566/A	1/1 REPUBLIKA HRVATSKA
				1812/2	1812/2	POPIS 1	1/1 JAVNO DOBRO U OPĆOJ UPOTREBI
				1335/26	1335/26	1566/A	1/1 REPUBLIKA HRVATSKA
				1335/25	1335/25	1566/A	1/1 REPUBLIKA HRVATSKA
				1335/24	1335/24	1566/A	1/1 REPUBLIKA HRVATSKA
				1335/23	1335/23	1566/A	1/1 REPUBLIKA HRVATSKA
				1335/22	1335/22	1566/A	1/1 REPUBLIKA HRVATSKA
				1335/21	1335/21	1566/A	1/1 REPUBLIKA HRVATSKA
				1845	1845/15	POPIS 1	1/1 JAVNO DOBRO U OPĆOJ UPOTREBI
5069/6	5069/6	642	1/1 ŠKUNDRIĆ BORISLAV MIJIN, HUSJE 7, HUSJE, HRVATSKA OIB: 28467008420	1297/25	1297/25	1705	1/2 KVATERNIK ĐURĐICA, KRSNIKOVA 5, RIJEKA
							1/2 ŠKUNDRIĆ BOŽO (NIKOLA), NEPOZNATO BORAVIŠTE U SAD
				1297/26	1297/26	1707	1/1 ŠKUNDRIĆ BORISLAV, OIB: 28467008420, HUSJE 7, KARLOVAC
5069/7	5069/7	635	1/1 MIKUC KATICA R.KLINIČIĆ, VODOSTAJ 30, VODOSTAJ, HRVATSKA OIB: 21869536673	1297/24	1297/24	1704	1/1 MIKUC KATICA ROĐ. KLINIČIĆ, VODOSTAJ 30
5069/8	5069/8	641	1/1 ŠKUNDRIĆ BORISLAV MIJIN, HUSJE 7, HUSJE, HRVATSKA (VLASNIK) OIB: 28467008420	1297/23	1297/23	1703	1/2 ŠKUNDRIĆ BORISLAV, OIB: 28467008420, HUSJE 7, KARLOVAC
							1/2 ŠKUNDRIĆ BORIS (MIJO), HUSJE 7
5070	5070/2	639	1/1 ŠKUNDRIĆ FRANJO FRANJIN, HUSJE 5, HUSJE, HRVATSKA	1297/14	1297/31	1922/A	1/2 PAVLAČIĆ MILJENKO (STJEPAN), HUSJE 5
							1/2 PAVLAČIĆ MILJENKO (STJEPAN), OIB: 80510068066, HUSJE 5, KARLOVAC
5071/1	5071/3	1224	1/1 PETKOVIĆ MILKA R.ŠKUNDRIĆ, BULEVAR BRATSTVA I JEDINSTVA 4/15, ZENICA (VLASNIK)	1297/32	1297/32	1923	1/1 PETKOVIĆ MILKA ROĐ. ŠKUNDRIĆ, BULEVAR BRATSTVA I JEDINSTVA 4/15, ZENICA
5071/2	5071/4	1224	1/1 PETKOVIĆ MILKA R.ŠKUNDRIĆ, BULEVAR BRATSTVA I JEDINSTVA 4/15, ZENICA (VLASNIK)	1297/21	1297/33	1923	1/1 PETKOVIĆ MILKA ROĐ. ŠKUNDRIĆ, BULEVAR BRATSTVA I JEDINSTVA 4/15, ZENICA
5075	5075	635	1/1 MIKUC KATICA R.KLINIČIĆ, VODOSTAJ 30, VODOSTAJ, HRVATSKA OIB: 21869536673	1297/10	1297/10	1704	1/1 MIKUC KATICA ROĐ. KLINIČIĆ, VODOSTAJ 30
5076	5076	641	1/1 ŠKUNDRIĆ BORISLAV MIJIN, HUSJE 7, HUSJE, HRVATSKA (VLASNIK) OIB: 28467008420	1297/9	1297/9	1703	1/2 ŠKUNDRIĆ BORISLAV, OIB: 28467008420, HUSJE 7, KARLOVAC
							1/2 ŠKUNDRIĆ BORIS (MIJO), HUSJE 7
5077	5077	640	1/1 ALIVOJVODIĆ DAVORKA, HUSJE 8, HUSJE, HRVATSKA OIB: 50473977397	1297/8	1297/8	352	1/1 ALIVOJVODIĆ DAVORKA, HUSJE 8
5084	5084/2	1136	1/8 DOBRINIĆ JADRANKA R.ŠKUNDRIĆ, VLADIMIRA NAZORA 20, KARLOVAC, HRVATSKA (VLASNIK) 2/8 ŠKUNDRIĆ KATA R.OREHOVIĆ, HUSJE 9, HUSJE, HRVATSKA (VLASNIK) 1/8 SLANAC BARKICA, VODOSTAJ BB, VODOSTAJ (VLASNIK) 4/8 TANDARIĆ NIKOLA JURAJEV, NASELJE GAZA 20, KARLOVAC, HRVATSKA (VLASNIK)	1297/1	1297/34	44	1/8 ŠKUNDRIĆ KATA ROĐ. OREHOVIĆ (KARLO), HUSJE 9 1/8 DOBRINIĆ JADRANKA ROĐ. ŠKUNDRIĆ (ANDRIJA), V. NAZORA 20/1, KARLOVAC 1/8 SLANAC BARKICA (ANDRIJA), VODOSTAJ B.B. 1/8 ŠKUNDRIĆ KATA ROĐ. OREHOVIĆ, HUSJE 9, KARLOVAC 4/8 TANDARIĆ NIKOLA, ROĐ. 10. 04. 1983. GOD., NASELJE GAZA 20, KARLOVAC
5085	5085/2	49	1/1 BELANČIĆ DRAGICA R.BEDENIKOVIĆ, MAKSIMILIJANA VRHOVCA 23, KARLOVAC, HRVATSKA	1302/1	1302/11	276	1/1 BEDENIKOVIĆ JANA ROĐ. SRBLJAN, HUSJE
5086	5086/2	73	1/1 BEDENIKOVIĆ DRAGICA R.STAVLJENIĆ, HUSJE 59, HUSJE, HRVATSKA	1302/1	1302/12	276	1/1 BEDENIKOVIĆ JANA ROĐ. SRBLJAN, HUSJE

POPIS ČESTICA KOJE ČINE GRAĐEVNU ČESTICU 4.ETAPE

K.O. DONJE MEKUŠJE

Dosadašnja k.č.	Nova oznaka k.č. za formiranje građevne čestice	PL	Posjednik	Dosadašnja z.k.č.	Nova oznaka z.k.č. za formiranje građevne čestice	Z.K.U.L.	ZK vlasnik
5087	5087/2	54	1/1 BEDENIKOVIĆ JOSIP, HUSJE 64A, HUSJE, HRVATSKA	1302/2	1302/13	277	1/1 STAVLJENIĆ KATA ROĐ ČURJAK, HUSJE
5088	5088/2	49	1/1 BELANČIĆ DRAGICA R.BEDENIKOVIĆ, MAKSIMILIJANA VRHOVCA 23, KARLOVAC, HRVATSKA	1302/2	1302/14	277	1/1 STAVLJENIĆ KATA ROĐ ČURJAK, HUSJE
5089/2	5089/3	73	1/1 BEDENIKOVIĆ DRAGICA R.STAVLJENIĆ, HUSJE 59, HUSJE, HRVATSKA	1332/2	1332/16	190	1/4 BLAGAJAC ANA, J.DOBRILE 36, VELIKA GORICA 3/4 BLAGAJAC ANA, OIB: 76721515485, DR. JURJA DOBRILE 36, VELIKA GORICA
5090/1	5090/3	59	1/1 BEDENIKOVIĆ JOSIP ANDRIJIN, HUSJE 58, HUSJE, HRVATSKA	1332/2	1332/17	190	1/4 BLAGAJAC ANA, J.DOBRILE 36, VELIKA GORICA 3/4 BLAGAJAC ANA, OIB: 76721515485, DR. JURJA DOBRILE 36, VELIKA GORICA
5091	5091/2	122	1/2 MIKŠIĆ KATA, MIKŠIĆI 9, KARLOVAC, HRVATSKA (VLASNIK) OIB: 26756695701 1/2 OSTRMAN NADA, DONJE MEKUŠJE 10, DONJE MEKUŠJE, HRVATSKA (VLASNIK) OIB: 50035593236	1332/1	1332/18	547	4/24 VLAHO FRANCA, KOBILIĆ 33 2/24 HORŽIN KATA ROĐ. ŠEBETIĆ, HUSJE 47 2/24 FUNDURULIĆ BARA ROĐ. FUNDURULIĆ (ANDRIJA), HUSJE 52/37 2/24 FUNDURULIĆ JOSIP (NIKOLA), HUSJE 52/37 4/24 VLAHO JELA, KOBILIĆ 27 N / 20 ST 4/24 PAVLAČIĆ JANDRA, HUSJE 44 1/24 HORŽIN ANA-MARI, OIB: 33630152658, HUSJE 47, HUSJE 1/24 HORŽIN DAMIR, OIB: 99885542104, HUSJE 47, HUSJE 2/24 OSTRMAN NADA, OIB: 50035593236, DONJE MEKUŠJE 10, DONJE MEKUŠJE 2/24 MIKŠIĆ KATA, OIB: 26756695701, MIKŠIĆI 9, KARLOVAC
5092	5092/2	688	1/1 VLAHO JOSIP STJEPANOV, KOBILIĆ POKUPSKI 27, KOBILIĆ POKUPSKI, HRVATSKA	1332/7	1332/19	547	4/24 VLAHO FRANCA, KOBILIĆ 33 2/24 HORŽIN KATA ROĐ. ŠEBETIĆ, HUSJE 47 2/24 FUNDURULIĆ BARA ROĐ. FUNDURULIĆ (ANDRIJA), HUSJE 52/37 2/24 FUNDURULIĆ JOSIP (NIKOLA), HUSJE 52/37 4/24 VLAHO JELA, KOBILIĆ 27 N / 20 ST 4/24 PAVLAČIĆ JANDRA, HUSJE 44 1/24 HORŽIN ANA-MARI, OIB: 33630152658, HUSJE 47, HUSJE 1/24 HORŽIN DAMIR, OIB: 99885542104, HUSJE 47, HUSJE 2/24 OSTRMAN NADA, OIB: 50035593236, DONJE MEKUŠJE 10, DONJE MEKUŠJE 2/24 MIKŠIĆ KATA, OIB: 26756695701, MIKŠIĆI 9, KARLOVAC
5093	5093/2	206	1/1 FUNDURULIĆ JOSIP NIKOLIN, HUSJE 10, HUSJE, HRVATSKA OIB: 50483240296	1332/3	1332/20	547	4/24 VLAHO FRANCA, KOBILIĆ 33 2/24 HORŽIN KATA ROĐ. ŠEBETIĆ, HUSJE 47 2/24 FUNDURULIĆ BARA ROĐ. FUNDURULIĆ (ANDRIJA), HUSJE 52/37 2/24 FUNDURULIĆ JOSIP (NIKOLA), HUSJE 52/37 4/24 VLAHO JELA, KOBILIĆ 27 N / 20 ST 4/24 PAVLAČIĆ JANDRA, HUSJE 44 1/24 HORŽIN ANA-MARI, OIB: 33630152658, HUSJE 47, HUSJE 1/24 HORŽIN DAMIR, OIB: 99885542104, HUSJE 47, HUSJE 2/24 OSTRMAN NADA, OIB: 50035593236, DONJE MEKUŠJE 10, DONJE MEKUŠJE 2/24 MIKŠIĆ KATA, OIB: 26756695701, MIKŠIĆI 9, KARLOVAC
5094	5094/2	931	1/1 FUNDURULIĆ JOSIP NIKOLIN, HUSJE 10, HUSJE, HRVATSKA OIB: 50483240296	1333/1	1333/20	249	12/120 VLAHO FRANCA, KOBILIĆ 33 12/120 BUBLIĆ DRAGA, DOLJ. MEKUŠJE 2 12/120 PAVLAČIĆ JANDRA, HUSJE 44

POPIS ČESTICA KOJE ČINE GRAĐEVNU ČESTICU 4.ETAPE

K.O. DONJE MEKUŠJE

Dosadašnja k.č.	Nova oznaka k.č. za formiranje građevne čestice	PL	Posjednik	Dosadašnja z.k.č.	Nova oznaka z.k.č. za formiranje građevne čestice	Z.K.UL.	ZK vlasnik
							10/120 BUBLIĆ DRAGA, DOL. MEKUŠJE 50/A 10/120 FUNDURULIĆ JANA, HUSJE 25 10/120 PAVLAČIĆ JOSIP, HUSJE 22 10/120 VLAHO ANDRIJA, KOBILIĆ 16 11/120 FUNDURULIĆ BARA ROĐ. FUNDURULIĆ 11/120 FUNDURULIĆ JOSIP (NIKOLA), HUSJE 52/37 22/120 VLAHO JELA, KOBILIĆ 27 N / 20 ST
5095	5095/2	263	HORŽIN KATA, HUSJE 47, HUSJE 47000 KARLOVAC, HRVATSKA (PLODOUŽIVATELJ) OIB: 75947501489 1/2 HORŽIN ANA-MARI, HUSJE 47, HUSJE 47000 KARLOVAC, HRVATSKA OIB: 33630152658 1/2 HORŽIN DAMIR, HUSJE 47, HUSJE 47000 KARLOVAC, HRVATSKA OIB: 33630152658 HORŽIN KATIĆA, HUSJE 47, HUSJE 47000 KARLOVAC, HRVATSKA (PLODOUŽIVATELJ) OIB: 28879134087	1333/1	1333/21	249	12/120 VLAHO FRANCA, KOBILIĆ 33 12/120 BUBLIĆ DRAGA, DOLJ. MEKUŠJE 2 12/120 PAVLAČIĆ JANDRA, HUSJE 44 10/120 BUBLIĆ DRAGA, DOL. MEKUŠJE 50/A 10/120 FUNDURULIĆ JANA, HUSJE 25 10/120 PAVLAČIĆ JOSIP, HUSJE 22 10/120 VLAHO ANDRIJA, KOBILIĆ 16 11/120 FUNDURULIĆ BARA ROĐ. FUNDURULIĆ 11/120 FUNDURULIĆ JOSIP (NIKOLA), HUSJE 52/37 22/120 VLAHO JELA, KOBILIĆ 27 N / 20 ST
5096	5096/2	727	1/1 VUKELJA JANKO JANKOV, VODOSTAJ 132, VODOSTAJ, HRVATSKA OIB: 21325181876	1333/1	1333/22	249	12/120 VLAHO FRANCA, KOBILIĆ 33 12/120 BUBLIĆ DRAGA, DOLJ. MEKUŠJE 2 12/120 PAVLAČIĆ JANDRA, HUSJE 44 10/120 BUBLIĆ DRAGA, DOL. MEKUŠJE 50/A 10/120 FUNDURULIĆ JANA, HUSJE 25 10/120 PAVLAČIĆ JOSIP, HUSJE 22 10/120 VLAHO ANDRIJA, KOBILIĆ 16 11/120 FUNDURULIĆ BARA ROĐ. FUNDURULIĆ (ANDRIJA), HUSJE 52/37 11/120 FUNDURULIĆ JOSIP (NIKOLA), HUSJE 52/37 22/120 VLAHO JELA, KOBILIĆ 27 N / 20 ST
5097	5097/2	54	1/1 BEDENIKOVIĆ JOSIP, HUSJE 64A, HUSJE, HRVATSKA	1333/2	1333/23	2103	43200/ BEDENIKOVIĆ STEVO, HUSJE 103680 0 172800 BEDENIKOVIĆ JANKO, HUSJE 36 /10368 00 172800 BEDENIKOVIĆ IVAN, HUSJE 36 /10368 00 10800/ BEDENIKOVIĆ STJEPAN, HUSJE 1 103680 0 10800/ BEDENIKOVIĆ STJEPAN, HUSJE 103680 0 26325/ BEDENIKOVIĆ STEVO, HUSJE 47 103680 0 7680/1 BAČURIN BARA, DONJE MEKUŠJE 51 036800 7680/1 BEDENIKOVIĆ STEVO, HUSJE 15/47 036800 7680/1 BEDENIKOVIĆ JANDRA, HUSJE 15/47 036800 7680/1 KLINŠIĆ MILKA, HUSJE 036800

POPIS ČESTICA KOJE ČINE GRADEVNU ČESTICU 4.ETAPE

K.O. DONJE MEKUŠJE

Dosadašnja k.č.	Nova oznaka k.č. za formiranje građevne čestice	PL	Posjednik	Dosadašnja z.k.č.	Nova oznaka z.k.č. za formiranje građevne čestice	Z.K.UL.	ZK vlasnik
							7680/1 BEDENIKOVIĆ JOSO, HUSJE 50 036800 23040/ BEDENIKOVIĆ JANKO, HUSJE 103680 0 23040/ BEDENIKOVIĆ IVAN, HUSJE 103680 0 23040/ BEDENIKOVIĆ JANA ROĐ. KOS, HUSJE 103680 0 4320/1 BEDENIKOVIĆ JANKO, HUSJE 48 036800 4320/1 BEDENIKOVIĆ IVAN, HUSJE 48 036800 4320/1 ČURJAK JANA, VODOSTAJ 036800 1728/1 JAKIČIĆ MIKO, VODOSTAJ 036800 1728/1 JAKIČIĆ JOSO, VODOSTAJ 036800 5184/1 MAJETIĆ BARA ROĐ. OKIČIĆ, KARLOVAC 036800 5184/1 JAKIĆ FRANCA ROĐ. OKIČIĆ, VODOSTAJ 036800 5184/1 OKIČIĆ MARKO, VODOSTAJ 036800 176064 BEDENIKOVIĆ STEVO, HUSJE 15/47 /10368 00 32935/ BEDENIKOVIĆ DRAGICA, HUSJE 72 103680 0 32935/ BEDENIKOVIĆ NEVENKA, HUSJE 72 103680 0 4320/1 BEDENIKOVIĆ MARA, OIB: 38436129549, HUSJE 036800 73, KARLOVAC 32935/ BEDENIKOVIĆ NEVENKA, HUSJE 72 103680 0 1440/1 BEDENIKOVIĆ KARLO, HUSJE 64 036800 720/10 BEDENIKOVIĆ KARLO, HUSJE 64 36800 85515/ ŠKRTIĆ IVANA (STJEPAN) MLLJT., ROĐ. 103680 15.10.1993. GOD., HUSJE 61, KARLOVAC 0 85515/ ŠKRTIĆ MARIJO (STJEPAN), ROĐ. 20.05.1986. 103680 GOD., HUSJE 61, KARLOVAC 0 4320/1 BOČIĆ BISERKA, VODOSTAJ 54/A, VODOSTAJ 036800 2160/1 BEDENIKOVIĆ IVAN, OIB: 74560055271, HUSJE 036800 64/A, KARLOVAC 1728/1 REPUBLIKA HRVATSKA 036800
5098	5098/2	60	1/1 BEDENIKOVIĆ JOSIP IVANOV, HUSJE 64A, HUSJE, HRVATSKA	1333/2	1333/24	2103	43200/ BEDENIKOVIĆ STEVO, HUSJE 103680 0

POPIS ČESTICA KOJE ČINE GRAĐEVNU ČESTICU 4.ETAPE

K.O. DONJE MEKUŠJE

Dosadašnja k.č.	Nova oznaka k.č. za formiranje građevne čestice	PL	Posjednik	Dosadašnja z.k.č.	Nova oznaka z.k.č. za formiranje građevne čestice	Z.K.UL.	ZK vlasnik
						172800/1036800	BEDENIKOVIĆ JANKO, HUSJE 36
						172800/1036800	BEDENIKOVIĆ IVAN, HUSJE 36
						10800/1036800	BEDENIKOVIĆ STJEPAN, HUSJE 1
						10800/1036800	BEDENIKOVIĆ STJEPAN, HUSJE
						26325/1036800	BEDENIKOVIĆ STEVO, HUSJE 47
						7680/1036800	BAČURIN BARA, DONJE MEKUŠJE 51
						7680/1036800	BEDENIKOVIĆ STEVO, HUSJE 15/47
						7680/1036800	BEDENIKOVIĆ JANDRA, HUSJE 15/47
						7680/1036800	KLINŠIĆ MILKA, HUSJE
						7680/1036800	BEDENIKOVIĆ JOSO, HUSJE 50
						23040/1036800	BEDENIKOVIĆ JANKO, HUSJE
						23040/1036800	BEDENIKOVIĆ IVAN, HUSJE
						23040/1036800	BEDENIKOVIĆ JANA ROĐ. KOS, HUSJE
						4320/1036800	BEDENIKOVIĆ JANKO, HUSJE 48
						4320/1036800	BEDENIKOVIĆ IVAN, HUSJE 48
						4320/1036800	ČURJAK JANA, VODOSTAJ
						1728/1036800	JAKIČIĆ MIKO, VODOSTAJ
						1728/1036800	JAKIČIĆ JOSO, VODOSTAJ
						5184/1036800	MAJETIĆ BARA ROĐ. OKIČIĆ, KARLOVAC
						5184/1036800	JAKIĆ FRANCA ROĐ. OKIČIĆ, VODOSTAJ
						5184/1036800	OKIČIĆ MARKO, VODOSTAJ
						176064/1036800	BEDENIKOVIĆ STEVO, HUSJE 15/47
						32935/1036800	BEDENIKOVIĆ DRAGICA, HUSJE 72
						32935/1036800	BEDENIKOVIĆ NEVENKA, HUSJE 72

POPIS ČESTICA KOJE ČINE GRAĐEVNU ČESTICU 4.ETAPE

K.O. DONJE MEKUŠJE

Dosadašnja k.č.	Nova oznaka k.č. za formiranje građevne čestice	PL	Posjednik	Dosadašnja z.k.č.	Nova oznaka z.k.č. za formiranje građevne čestice	Z.K.UL.	ZK vlasnik
							4320/1 BEDENIKOVIĆ MARA, OIB: 38436129549, HUSJE 036800 73, KARLOVAC 32935/1036800 BEDENIKOVIĆ NEVENKA, HUSJE 72 1440/1 BEDENIKOVIĆ KARLO, HUSJE 64 036800 720/10 BEDENIKOVIĆ KARLO, HUSJE 64 36800 85515/103680 ŠKRTIĆ IVANA (STJEPAN) MLLJT., ROD. 15.10.1993. GOD., HUSJE 61, KARLOVAC 0 85515/103680 ŠKRTIĆ MARIJO (STJEPAN), ROD. 20.05.1986. 103680 GOD., HUSJE 61, KARLOVAC 0 4320/1 BOČIĆ BISERKA, VODOSTAJ 54/A, VODOSTAJ 036800 2160/1 BEDENIKOVIĆ IVAN, OIB: 74560055271, HUSJE 036800 64/A, KARLOVAC 1728/1 REPUBLIKA HRVATSKA 036800
5099	5099/2	75	1/1 BEDENIKOVIĆ ZVONKO STJEPANOV, HUSJE 70, HUSJE, HRVATSKA OIB: 60618557786	1333/2	1333/25	2103	4320/1036800 BEDENIKOVIĆ STEVO, HUSJE 172800/1036800 BEDENIKOVIĆ JANKO, HUSJE 36 172800/1036800 BEDENIKOVIĆ IVAN, HUSJE 36 10800/1036800 BEDENIKOVIĆ STJEPAN, HUSJE 1 10800/1036800 BEDENIKOVIĆ STJEPAN, HUSJE 26325/1036800 BEDENIKOVIĆ STEVO, HUSJE 47 7680/1036800 BAČURIN BARA, DONJE MEKUŠJE 51 7680/1036800 BEDENIKOVIĆ STEVO, HUSJE 15/47 7680/1036800 BEDENIKOVIĆ JANDRA, HUSJE 15/47 7680/1036800 KLINŠIĆ MILKA, HUSJE 7680/1036800 BEDENIKOVIĆ JOSO, HUSJE 50 23040/1036800 BEDENIKOVIĆ JANKO, HUSJE 23040/1036800 BEDENIKOVIĆ IVAN, HUSJE 23040/1036800 BEDENIKOVIĆ JANA ROD. KOS, HUSJE 4320/1036800 BEDENIKOVIĆ JANKO, HUSJE 48 4320/1036800 BEDENIKOVIĆ IVAN, HUSJE 48

POPIS ČESTICA KOJE ČINE GRAĐEVNU ČESTICU 4.ETAPE

K.O. DONJE MEKUŠJE

Dosadašnja k.č.	Nova oznaka k.č. za formiranje građevne čestice	PL	Posjednik	Dosadašnja z.k.č.	Nova oznaka z.k.č. za formiranje građevne čestice	Z.K.UL.	ZK vlasnik
							4320/1 ČURJAK JANA, VODOSTAJ 036800 1728/1 JAKIČIĆ MIKO, VODOSTAJ 036800 1728/1 JAKIČIĆ JOSO, VODOSTAJ 036800 5184/1 MAJETIĆ BARA ROĐ. OKIČIĆ, KARLOVAC 036800 5184/1 JAKIĆ FRANCA ROĐ. OKIČIĆ, VODOSTAJ 036800 5184/1 OKIČIĆ MARKO, VODOSTAJ 036800 176064 BEDENIKOVIĆ STEVO, HUSJE 15/47 /10368 00 32935/ BEDENIKOVIĆ DRAGICA, HUSJE 72 103680 0 32935/ BEDENIKOVIĆ NEVENKA, HUSJE 72 103680 0 4320/1 BEDENIKOVIĆ MARA, OIB: 38436129549, HUSJE 036800 73, KARLOVAC 32935/ BEDENIKOVIĆ NEVENKA, HUSJE 72 103680 0 1440/1 BEDENIKOVIĆ KARLO, HUSJE 64 036800 720/10 BEDENIKOVIĆ KARLO , HUSJE 64 36800 85515/ ŠKRTIĆ IVANA (STJEPAN) MLLJT., ROĐ. 103680 15.10.1993. GOD., HUSJE 61, KARLOVAC 0 85515/ ŠKRTIĆ MARIJO (STJEPAN), ROĐ. 20.05.1986. 103680 GOD., HUSJE 61, KARLOVAC 0 4320/1 BOČIĆ BISERKA, VODOSTAJ 54/A, VODOSTAJ 036800 2160/1 BEDENIKOVIĆ IVAN, OIB: 74560055271, HUSJE 036800 64/A, KARLOVAC 1728/1 REPUBLIKA HRVATSKA 036800
5100	5100/2	48	1/2 ŠKRTIĆ IVANA STJEPANOVA, HUSJE 61, HUSJE, HRVATSKA 1/2 ŠKRTIĆ MARIJO STJEPANOV, HUSJE 61, HUSJE, HRVATSKA	1333/2	1333/26	2103	43200/ BEDENIKOVIĆ STEVO, HUSJE 103680 0 172800 BEDENIKOVIĆ JANKO, HUSJE 36 /10368 00 172800 BEDENIKOVIĆ IVAN, HUSJE 36 /10368 00 10800/ BEDENIKOVIĆ STJEPAN, HUSJE 1 103680 0 10800/ BEDENIKOVIĆ STJEPAN, HUSJE 103680 0 26325/ BEDENIKOVIĆ STEVO, HUSJE 47 103680 0 7680/1 BAČURIN BARA, DONJE MEKUŠJE 51 036800

POPIS ČESTICA KOJE ČINE GRAĐEVNU ČESTICU 4.ETAPE

K.O. DONJE MEKUŠJE

Dosadašnja k.č.	Nova oznaka k.č. za formiranje građevne čestice	PL	Posjednik	Dosadašnja z.k.č.	Nova oznaka z.k.č. za formiranje građevne čestice	Z.K.UL.	ZK vlasnik
							7680/1 BEDENIKOVIĆ STEVO, HUSJE 15/47 036800
							7680/1 BEDENIKOVIĆ JANDRA, HUSJE 15/47 036800
							7680/1 KLINŠIĆ MILKA, HUSJE 036800
							7680/1 BEDENIKOVIĆ JOSO, HUSJE 50 036800
							23040/ BEDENIKOVIĆ JANKO, HUSJE 103680 0
							23040/ BEDENIKOVIĆ IVAN, HUSJE 103680 0
							23040/ BEDENIKOVIĆ JANA ROĐ. KOS, HUSJE 103680 0
							4320/1 BEDENIKOVIĆ JANKO, HUSJE 48 036800
							4320/1 BEDENIKOVIĆ IVAN, HUSJE 48 036800
							4320/1 ČURJAK JANA, VODOSTAJ 036800
							1728/1 JAKIČIĆ MIKO, VODOSTAJ 036800
							1728/1 JAKIČIĆ JOSO, VODOSTAJ 036800
							5184/1 MAJETIĆ BARA ROĐ. OKIČIĆ, KARLOVAC 036800
							5184/1 JAKIĆ FRANCA ROĐ. OKIČIĆ, VODOSTAJ 036800
							5184/1 OKIČIĆ MARKO, VODOSTAJ 036800
							176064 BEDENIKOVIĆ STEVO, HUSJE 15/47 /10368 00
							32935/ BEDENIKOVIĆ DRAGICA, HUSJE 72 103680 0
							32935/ BEDENIKOVIĆ NEVENKA, HUSJE 72 103680 0
							4320/1 BEDENIKOVIĆ MARA, OIB: 38436129549, HUSJE 036800 73, KARLOVAC
							32935/ BEDENIKOVIĆ NEVENKA, HUSJE 72 103680 0
							1440/1 BEDENIKOVIĆ KARLO, HUSJE 64 036800
							720/10 BEDENIKOVIĆ KARLO, HUSJE 64 36800
							85515/ ŠKRTIĆ IVANA (STJEPAN) MLLJT., ROĐ. 103680 15.10.1993. GOD., HUSJE 61, KARLOVAC 0
							85515/ ŠKRTIĆ MARIJO (STJEPAN), ROĐ. 20.05.1986. 103680 GOD., HUSJE 61, KARLOVAC 0
							4320/1 BOČIĆ BISERKA, VODOSTAJ 54/A, VODOSTAJ 036800

POPIS ČESTICA KOJE ČINE GRAĐEVNU ČESTICU 4.ETAPE

K.O. DONJE MEKUŠJE

Dosadašnja k.č.	Nova oznaka k.č. za formiranje građevne čestice	PL	Posjednik	Dosadašnja z.k.č.	Nova oznaka z.k.č. za formiranje građevne čestice	Z.K.UL.	ZK vlasnik
							2160/1 BEDENIKOVIĆ IVAN, OIB: 74560055271, HUSJE 036800 64/A, KARLOVAC 1728/1 REPUBLIKA HRVATSKA 036800
5101	5101/2	70	1/1 BEDENIKOVIĆ STJEPAN ANDRIJIN, HUSJE 70, HUSJE, HRVATSKA	1333/2	1333/27	2103	43200/1036800 BEDENIKOVIĆ STEVO, HUSJE 172800/1036800 BEDENIKOVIĆ JANKO, HUSJE 36 172800/1036800 BEDENIKOVIĆ IVAN, HUSJE 36 10800/1036800 BEDENIKOVIĆ STJEPAN, HUSJE 1 10800/1036800 BEDENIKOVIĆ STJEPAN, HUSJE 26325/1036800 BEDENIKOVIĆ STEVO, HUSJE 47 7680/1036800 BAČURIN BARA, DONJE MEKUŠJE 51 7680/1036800 BEDENIKOVIĆ STEVO, HUSJE 15/47 7680/1036800 BEDENIKOVIĆ JANDRA, HUSJE 15/47 7680/1036800 KLINŠIĆ MILKA, HUSJE 7680/1036800 BEDENIKOVIĆ JOSO, HUSJE 50 23040/1036800 BEDENIKOVIĆ JANKO, HUSJE 23040/1036800 BEDENIKOVIĆ IVAN, HUSJE 23040/1036800 BEDENIKOVIĆ JANA ROĐ. KOS, HUSJE 4320/1036800 BEDENIKOVIĆ JANKO, HUSJE 48 4320/1036800 BEDENIKOVIĆ IVAN, HUSJE 48 4320/1036800 ČURJAK JANA, VODOSTAJ 1728/1036800 JAKIČIĆ MIKO, VODOSTAJ 1728/1036800 JAKIČIĆ JOSO, VODOSTAJ 5184/1036800 MAJETIĆ BARA ROĐ. OKIČIĆ, KARLOVAC 5184/1036800 JAKIĆ FRANCA ROĐ. OKIČIĆ, VODOSTAJ 5184/1036800 OKIČIĆ MARKO, VODOSTAJ

POPIS ČESTICA KOJE ČINE GRAĐEVNU ČESTICU 4.ETAPE

K.O. DONJE MEKUŠJE

Dosadašnja k.č.	Nova oznaka k.č. za formiranje građevne čestice	PL	Posjednik	Dosadašnja z.k.č.	Nova oznaka z.k.č. za formiranje građevne čestice	Z.K.UL.	ZK vlasnik
							176064 BEDENIKOVIĆ STEVO, HUSJE 15/47 /10368 00 32935/ BEDENIKOVIĆ DRAGICA, HUSJE 72 103680 0 32935/ BEDENIKOVIĆ NEVENKA, HUSJE 72 103680 0 4320/1 BEDENIKOVIĆ MARA, OIB: 38436129549, HUSJE 036800 73, KARLOVAC 32935/ BEDENIKOVIĆ NEVENKA, HUSJE 72 103680 0 1440/1 BEDENIKOVIĆ KARLO, HUSJE 64 036800 720/10 BEDENIKOVIĆ KARLO , HUSJE 64 36800 85515/ ŠKRTIĆ IVANA (STJEPAN) MLLJT., ROD. 103680 15.10.1993. GOD., HUSJE 61, KARLOVAC 0 85515/ ŠKRTIĆ MARIJO (STJEPAN), ROD. 20.05.1986. 103680 GOD., HUSJE 61, KARLOVAC 0 4320/1 BOČIĆ BISERKA, VODOSTAJ 54/A, VODOSTAJ 036800 2160/1 BEDENIKOVIĆ IVAN, OIB: 74560055271, HUSJE 036800 64/A, KARLOVAC 1728/1 REPUBLIKA HRVATSKA 036800
5102	5102/2	48	1/2 ŠKRTIĆ IVANA STJEPANOVA, HUSJE 61, HUSJE, HRVATSKA 1/2 ŠKRTIĆ MARIJO STJEPANOV, HUSJE 61, HUSJE, HRVATSKA	1333/2	1333/28	2103	43200/ BEDENIKOVIĆ STEVO, HUSJE 103680 0 172800 BEDENIKOVIĆ JANKO, HUSJE 36 /10368 00 172800 BEDENIKOVIĆ IVAN, HUSJE 36 /10368 00 10800/ BEDENIKOVIĆ STJEPAN, HUSJE 1 103680 0 10800/ BEDENIKOVIĆ STJEPAN, HUSJE 103680 0 26325/ BEDENIKOVIĆ STEVO, HUSJE 47 103680 0 7680/1 BAČURIN BARA, DONJE MEKUŠJE 51 036800 7680/1 BEDENIKOVIĆ STEVO, HUSJE 15/47 036800 7680/1 BEDENIKOVIĆ JANDRA, HUSJE 15/47 036800 7680/1 KLINŠIĆ MILKA, HUSJE 036800 7680/1 BEDENIKOVIĆ JOSO, HUSJE 50 036800 23040/ BEDENIKOVIĆ JANKO, HUSJE 103680 0 23040/ BEDENIKOVIĆ IVAN, HUSJE 103680 0

POPIS ČESTICA KOJE ČINE GRADEVNU ČESTICU 4.ETAPE

K.O. DONJE MEKUŠJE

Dosadašnja k.č.	Nova oznaka k.č. za formiranje građevne čestice	PL	Posjednik	Dosadašnja z.k.č.	Nova oznaka z.k.č. za formiranje građevne čestice	Z.K.UL.	ZK vlasnik
							23040/ 103680 0 4320/1 036800 4320/1 036800 4320/1 036800 4320/1 036800 1728/1 036800 1728/1 036800 5184/1 036800 5184/1 036800 5184/1 036800 176064 /103680 00 32935/ 103680 0 32935/ 103680 0 4320/1 036800 73, KARLOVAC 32935/ 103680 0 1440/1 036800 720/10 36800 85515/ 103680 0 85515/ 103680 0 4320/1 036800 2160/1 036800 64/A, KARLOVAC 1728/1 036800
5103	5103/2	481	1/1 PAVLAČIĆ DRAGUTIN MARKOV, HUSJE 11, HUSJE, HRVATSKA OIB: 78423481161	1334/1	1334/9	372	2/4 PAVLAČIĆ ANA, HUSJE 34 1/4 PAVLAČIĆ ZDRAVKO, OIB: 09471643127, HUSJE 11, HUSJE, KARLOVAC 1/4 EVANS MIRJANA KATHRINA, OIB: 34945859267, VINOGRADI 24B, 10000 ZAGREB
5104/2	5104/3	1245	1/1 PAVLAČIĆ DRAGICA R.LUKEŽIĆ, HUSJE 35, HUSJE, HRVATSKA (VLASNIK) OIB: 05836869401	1334/5	1334/10	369/A	1/1 PAVLAČIĆ DRAGICA, OIB: 05836869401, HUSJE 35, HUSJE

POPIS ČESTICA KOJE ČINE GRAĐEVNU ČESTICU 4.ETAPE

K.O. DONJE MEKUŠJE

Dosadašnja k.č.	Nova oznaka k.č. za formiranje građevne čestice	PL	Posjednik	Dosadašnja z.k.č.	Nova oznaka z.k.č. za formiranje građevne čestice	Z.K.UL.	ZK vlasnik
5105	5105/2	211	1/1 FUNDURULIĆ KATARINA, HUSJE 53, HUSJE, HRVATSKA	1334/4	1334/11	596/A	1/2 FUNDURULIĆ KATA R. VLAHO, HUSJE 53 1/2 FUNDURULIĆ KATARINA, JMBG: 1511939345042, HUSJE 53
5350	5350/2	857	1/1 JAVNO DOBRO CESTE, KARLOVAC, KARLOVAC	1812/1	1812/8	POPIS 1	1/1 JAVNO DOBRO U OPĆOJ UPOTREBI
5372	5372/2	1204	1/1 FUNDURULIĆ IVAN, HUSJE 52, HUSJE, HRVATSKA (VLASNIK) OIB: 02591112512	1335/5	1335/38	223	1/1 FUNDURULIĆ JOSIP, OIB: 86659598349, HUSJE 54, HUSJE 47000 KARLOVAC
5373	5373/2	297	1/1 KAPUSOVIĆ BARBARA R.FUNDURULIĆ, DONJE MEKUŠJE 31, DONJE MEKUŠJE, HRVATSKA OIB: 12060849702	1335/4	1335/39	1543	1/1 KAPUSOVIĆ BARA (STEVO), HUSJE 31
5374/2	5374/3	1030	1/1 FUNDURULIĆ BISERKA R.GROHAR, CELESTINA MEDOVIČA 3B, KARLOVAC, HRVATSKA (VLASNIK)	1335/6	1335/40	1086	1/1 FUNDURULIĆ BISERKA ROĐ. GROHAR, ROĐ. 07.09.1945., CELESTINA MEDOVIČA 3 B, KARLOVAC
5375	5375/2	931	1/1 FUNDURULIĆ JOSIP NIKOLIN, HUSJE 10, HUSJE, HRVATSKA OIB: 50483240296	1335/2	1335/41	155	1/1 ZADRUGA FUNDURULIĆ, HUSJE 45
5376	5376/2	211	1/1 FUNDURULIĆ KATARINA, HUSJE 53, HUSJE, HRVATSKA	1335/9 1335/8	1335/42 1335/43	557 223	1/1 FUNDURULIĆ MARICA, OIB: 34574566418, HUSJE 55, HUSJE 1/1 FUNDURULIĆ JOSIP, OIB: 86659598349, HUSJE 54, HUSJE 47000 KARLOVAC
5377/1	5377/3	195	1/1 FUNDURULIĆ ANDRIJA JOSIPOV, HUSJE 56, HUSJE, HRVATSKA OIB: 49009148841	1335/7 1335/3	1335/7 1335/44	308 1086	1/2 FUNDURULIĆ ANDRIJA (JOSIP), HUSJE 56 1/2 FUNDURULIĆ JOVANKA ROĐ. BOJKOVIĆ, HUSJE 56 1/1 FUNDURULIĆ BISERKA ROĐ. GROHAR, ROĐ. 07.09.1945., CELESTINA MEDOVIČA 3 B, KARLOVAC
5377/2	5377/2	195	1/1 FUNDURULIĆ ANDRIJA JOSIPOV, HUSJE 56, HUSJE, HRVATSKA OIB: 49009148841	1335/20	1335/20	308	1/2 FUNDURULIĆ ANDRIJA (JOSIP), HUSJE 56 1/2 FUNDURULIĆ JOVANKA ROĐ. BOJKOVIĆ, HUSJE 56
5378/1	5378/3	1389	1/1 FUNDURULIĆ ANA, FRIEDRICHSHAFEN, AILINGER STRASSE 22 (VLASNIK) OIB: 88068217212	1335/16 1335/14	1335/16 1335/45	2071 2071	1/1 FUNDURULIĆ ANA, OIB: 88068217212, FRIEDRICHSHAFEN, AILINGER STRASSE 22, NJEMAČKA 1/1 FUNDURULIĆ ANA, OIB: 88068217212, FRIEDRICHSHAFEN, AILINGER STRASSE 22, NJEMAČKA
5378/2	5378/2	1389	1/1 FUNDURULIĆ ANA, FRIEDRICHSHAFEN, AILINGER STRASSE 22 (VLASNIK) OIB: 88068217212	1335/27	1335/27	2071	1/1 FUNDURULIĆ ANA, OIB: 88068217212, FRIEDRICHSHAFEN, AILINGER STRASSE 22, NJEMAČKA
5379/1	5379/3	76	1/1 BEDENIKOVIĆ ŽELJKO JANKOV, HUSJE 77, HUSJE	1335/17 1335/15	1335/17 1335/46	2070 2070	2/4 BEDENIKOVIĆ DRAGICA ROĐ. FUNDURULIĆ, HUSJE 77 1/4 BEDENIKOVIĆ IVAN, OIB: 70614071844, HUSJE 77, HUSJE 47000 KARLOVAC 1/4 BEDENIKOVIĆ DUBRAVKO, OIB: 00001486570, HUSJE 77, HUSJE 47000 KARLOVAC 2/4 BEDENIKOVIĆ DRAGICA ROĐ. FUNDURULIĆ, HUSJE 77 1/4 BEDENIKOVIĆ IVAN, OIB: 70614071844, HUSJE 77, HUSJE 47000 KARLOVAC 1/4 BEDENIKOVIĆ DUBRAVKO, OIB: 00001486570, HUSJE 77, HUSJE 47000 KARLOVAC
5379/2	5379/2	76	1/1 BEDENIKOVIĆ ŽELJKO JANKOV, HUSJE 77, HUSJE	1335/28	1335/28	2070	2/4 BEDENIKOVIĆ DRAGICA ROĐ. FUNDURULIĆ, HUSJE 77 1/4 BEDENIKOVIĆ IVAN, OIB: 70614071844, HUSJE 77, HUSJE 47000 KARLOVAC 1/4 BEDENIKOVIĆ DUBRAVKO, OIB: 00001486570, HUSJE 77, HUSJE 47000 KARLOVAC
5380/1	5380/3	1139	3/4 PAVLAČIĆ LJILJANA, KAMENSKO 79A, KARLOVAC, HRVATSKA (VLASNIK) OIB: 56241863725 1/4 FUNDURULIĆ DUBRAVKA, HUSJE 44, HUSJE, HRVATSKA	1336/8	1336/19	42	3/4 PAVLAČIĆ LJILJANA, OIB: 56241863725, KAMENSKO 79 A, KARLOVAC 1/4 PAVLAČIĆ LJILJANA, OIB: 56241863725, KAMENSKO 79A, 47000 KARLOVAC
5380/2	5380/2	1139	3/4 PAVLAČIĆ LJILJANA, KAMENSKO 79A, KARLOVAC, HRVATSKA (VLASNIK) OIB: 56241863725	1336/12	1336/12	42	3/4 PAVLAČIĆ LJILJANA, OIB: 56241863725, KAMENSKO 79 A, KARLOVAC

POPIS ČESTICA KOJE ČINE GRAĐEVNU ČESTICU 4.ETAPE

K.O. DONJE MEKUŠJE

Dosadašnja k.č.	Nova oznaka k.č. za formiranje građevne čestice	PL	Posjednik	Dosadašnja z.k.č.	Nova oznaka z.k.č. za formiranje građevne čestice	Z.K.UL.	ZK vlasnik
			1/4 FUNDURULIĆ DUBRAVKA, HUSJE 44, HUSJE, HRVATSKA				1/4 PAVLAČIĆ LJILJANA, OIB: 56241863725, KAMENSKO 79A, 47000 KARLOVAC
5381/1	5381/3	591	1/1 STAVLJENIĆ MARICA UD.JOSIPA, HUSJE 14, HUSJE, HRVATSKA OIB: 64959841406	1336/7	1336/20	522	1/1 FUNDURULIĆ ZADRUGA, HUSJE 42
				1336/6	1336/21	522	1/1 FUNDURULIĆ ZADRUGA, HUSJE 42
5381/2	5381/2	591	1/1 STAVLJENIĆ MARICA UD.JOSIPA, HUSJE 14, HUSJE, HRVATSKA OIB: 64959841406	1336/10	1336/10	522	1/1 FUNDURULIĆ ZADRUGA, HUSJE 42
				1336/11	1336/11	522	1/1 FUNDURULIĆ ZADRUGA, HUSJE 42
5382/1	5382/3	56	1/1 JUKIĆ BLAŽENKA R. BEDENIKOVIĆ, HUSJE 42, HUSJE, HRVATSKA OIB: 78554878484	1336/5	1336/22	521	1/1 JUKIĆ BLAŽENKA, OIB: 78554878484, HUSJE 42, KARLOVAC
5382/2	5382/2	56	1/1 JUKIĆ BLAŽENKA R. BEDENIKOVIĆ, HUSJE 42, HUSJE, HRVATSKA OIB: 78554878484	1336/9	1336/9	521	1/1 JUKIĆ BLAŽENKA, OIB: 78554878484, HUSJE 42, KARLOVAC
5383/1	5383/3	1220	1/1 ZLATARIĆ IVAN, ADDISON, IL 60101, SAD,455 E.LORRAINE AVE (VLASNIK)	1336/5	1336/23	521	1/1 JUKIĆ BLAŽENKA, OIB: 78554878484, HUSJE 42, KARLOVAC
5383/2	5383/2	1220	1/1 ZLATARIĆ IVAN, ADDISON, IL 60101, SAD,455 E.LORRAINE AVE (VLASNIK)	1336/9	1336/24	521	1/1 JUKIĆ BLAŽENKA, OIB: 78554878484, HUSJE 42, KARLOVAC
5384/1	5384/3	640	1/1 ALIVOJVODIĆ DAVORKA, HUSJE 8, HUSJE, HRVATSKA OIB: 50473977397	1337/1	1337/16	1328	1/1 ALIVOJVODIĆ DAVORKA, HUSJE 8
5384/2	5384/2	640	1/1 ALIVOJVODIĆ DAVORKA, HUSJE 8, HUSJE, HRVATSKA OIB: 50473977397	1337/6	1337/6	1328	1/1 ALIVOJVODIĆ DAVORKA, HUSJE 8
5385/1	5385/3	704	1/1 VRANEŠA IVAN IVANOV, HUSJE 36, HUSJE, HRVATSKA OIB: 35693322785	1337/2	1337/17	563/A	1/1 VRANEŠA IVAN (IVAN) ROĐ. 1938.G., HUSJE 36
5385/2	5385/2	704	1/1 VRANEŠA IVAN IVANOV, HUSJE 36, HUSJE, HRVATSKA OIB: 35693322785	1337/7	1337/7	563/A	1/1 VRANEŠA IVAN (IVAN) ROĐ. 1938.G., HUSJE 36
5386/1	5386/3	207	1/1 FUNDURULIĆ JOSIP STJEPANOV, HUSJE 31, HUSJE, HRVATSKA	1337/3	1337/18	1238/A	1/2 CRNIĆ ZDRAVKO ROĐ. 1954., HUSJE 31
							1/2 FUNDURULIĆ KATA, HUSJE 31
5386/2	5386/2	207	1/1 FUNDURULIĆ JOSIP STJEPANOV, HUSJE 31, HUSJE, HRVATSKA	1337/8	1337/8	1238/A	1/2 CRNIĆ ZDRAVKO ROĐ. 1954., HUSJE 31
							1/2 FUNDURULIĆ KATA, HUSJE 31
							1/3 BEDENIKOVIĆ DRAGICA, ROĐ. MIKULIN, KOBILIĆ 7
							1/3 GOSTIMIR KATA, KOBILIĆ 7, KARLOVAC
6190/1	6190/3	857	1/1 JAVNO DOBRO CESTE, KARLOVAC, KARLOVAC	1816/1	1816/5	POPIS 1	1/1 JAVNO DOBRO U OPČOJ UPOTREBI
6190/2	6190/2	857	1/1 JAVNO DOBRO CESTE, KARLOVAC, KARLOVAC	1816/2	1816/2	POPIS 1	1/1 JAVNO DOBRO U OPČOJ UPOTREBI
6199/1	6199/3	419	1/1 MIKULIN FRANJO STJEPANOV, KOBILIĆ POKUPSKI 16, KOBILIĆ POKUPSKI, HRVATSKA	1490/5	1490/22	1987	1/1 MIKULIN BRANKO (FRANJO), OIB: 49175914110, KOBILIĆ 16/4, KARLOVAC, NA BORAVKU U KANADI, 15 REGALWIEV DR. STONEY CREEK, ONTARIO 286, AY4
6199/2	6199/2	419	1/1 MIKULIN FRANJO STJEPANOV, KOBILIĆ POKUPSKI 16, KOBILIĆ POKUPSKI, HRVATSKA	1512/13	1512/13	1309	1/1 ZLATARIĆ JOSIP, KOBILIĆ 12/47
6200/1	6200/3	419	1/1 MIKULIN FRANJO STJEPANOV, KOBILIĆ POKUPSKI 16, KOBILIĆ POKUPSKI, HRVATSKA	1490/5	1490/21	1987	1/1 MIKULIN BRANKO (FRANJO), OIB: 49175914110, KOBILIĆ 16/4, KARLOVAC, NA BORAVKU U KANADI, 15 REGALWIEV DR. STONEY CREEK, ONTARIO 286, AY4
6200/2	6200/2	419	1/1 MIKULIN FRANJO STJEPANOV, KOBILIĆ POKUPSKI 16, KOBILIĆ POKUPSKI, HRVATSKA	1490/9	1490/20	1987	1/1 MIKULIN BRANKO (FRANJO), OIB: 49175914110, KOBILIĆ 16/4, KARLOVAC, NA BORAVKU U KANADI, 15 REGALWIEV DR. STONEY CREEK, ONTARIO 286, AY4
6201/2	6201/3	953	1/3 NANUT IVANA ZDRAVKOVA, ZINKE KUNC 4/B, ZAGREB OIB: 29383235387	1490/10	1490/19	1819	1/3 NANUT JOSIP ZDRAVKO, ZINKE KUNC 4/B, ZAGREB (VLASNIK) OIB: 23621924695
			1/3 NANUT JASNA ZDRAVKOVA, ZINKE KUNC 4/B, ZAGREB OIB: 03777830205				
			1/3 NANUT IVANA (JOSIP-ZDRAVKO), A. R. LUKSEMBURG 4/8, ZAGREB				
							1/3 NANUT JASNA (JOSIP-ZDRAVKO), A. R. LUKSEMBURG 4/8, ZAGREB
							1/3 NANUT IVANA (JOSIP-ZDRAVKO), A. R. LUKSEMBURG 4/8, ZAGREB
6202/1	6202/3	688	1/1 VLAHO JOSIP STJEPANOV, KOBILIĆ POKUPSKI 27, KOBILIĆ POKUPSKI, HRVATSKA	1490/4	1490/18	1268	1/3 VLAHO JOSIP, KOBILIĆ 27/20
							1/3 VLAHO JELA, KOBILIĆ 27/20

POPIS ČESTICA KOJE ČINE GRAĐEVNU ČESTICU 4.ETAPE

K.O. DONJE MEKUŠJE

Dosadašnja k.č.	Nova oznaka k.č. za formiranje građevne čestice	PL	Posjednik	Dosadašnja z.k.č.	Nova oznaka z.k.č. za formiranje građevne čestice	Z.K.UL.	ZK vlasnik
							1/3 VLAHO VJEKOSLAV, KOBILIĆ 27/20
6202/2	6202/2	688	1/1 VLAHO JOSIP STJEPANOV, KOBILIĆ POKUPSKI 27, KOBILIĆ POKUPSKI, HRVATSKA	1490/8	1490/8	1268	1/3 VLAHO JOSIP, KOBILIĆ 27/20 1/3 VLAHO JELA, KOBILIĆ 27/20 1/3 VLAHO VJEKOSLAV, KOBILIĆ 27/20
6203/1	6203/3	687	1/1 VLAHO JOSIP ANDRIJIN, KOBILIĆ POKUPSKI 22, KOBILIĆ POKUPSKI, HRVATSKA OIB: 19367069660	1488/3	1488/6	457	1/1 ZADRUGA VLAHO, KOBILIĆI 33
				1489/5	1489/10	457	1/1 ZADRUGA VLAHO, KOBILIĆI 33
				1490/3	1490/17	457	1/1 ZADRUGA VLAHO, KOBILIĆI 33
6203/2	6203/2	687	1/1 VLAHO JOSIP ANDRIJIN, KOBILIĆ POKUPSKI 22, KOBILIĆ POKUPSKI, HRVATSKA OIB: 19367069660	1488/4	1488/4	457	1/1 ZADRUGA VLAHO, KOBILIĆI 33
				1489/8	1489/8	457	1/1 ZADRUGA VLAHO, KOBILIĆI 33
				1490/7	1490/7	457	1/1 ZADRUGA VLAHO, KOBILIĆI 33
6204/1	6204/1	371	1/1 VLAHO STJEPAN MARKOV, KOBILIĆ POKUPSKI 25, KOBILIĆ POKUPSKI, HRVATSKA OIB: 06999707706	1489/4	1489/4	1277	1/3 FUNDURULIĆ KATARINA, OIB: 28239155417, HUSJE 53, HUSJE 47000 KARLOVAC 2/3 FUNDURULIĆ KATARINA, OIB: 28239155417, HUSJE 53, HUSJE 47000 KARLOVAC
6204/2	6204/2	371	1/1 VLAHO STJEPAN MARKOV, KOBILIĆ POKUPSKI 25, KOBILIĆ POKUPSKI, HRVATSKA OIB: 06999707706	1489/7	1489/7	1277	1/3 FUNDURULIĆ KATARINA, OIB: 28239155417, HUSJE 53, HUSJE 47000 KARLOVAC 2/3 FUNDURULIĆ KATARINA, OIB: 28239155417, HUSJE 53, HUSJE 47000 KARLOVAC
6205/1	6205/1	743	1/1 ZLATARIĆ ZORA R. NOVOSEL, KOBILIĆ POKUPSKI 47, KOBILIĆ POKUPSKI, HRVATSKA OIB: 69817776300	1489/3	1489/3	454	1/4 VLAHO MARIJAN, KOBILIĆI 25/18 1/4 VLAHO MARIJA ROD. STAVLJENIĆ, KOBILIĆI 25/18 2/4 ČURJAK DUBRAVKA, OIB: 73517920922, VODOSTAJ 130, VODOSTAJ 47000 KARLOVAC
6205/2	6205/2	743	1/1 ZLATARIĆ ZORA R. NOVOSEL, KOBILIĆ POKUPSKI 47, KOBILIĆ POKUPSKI, HRVATSKA OIB: 69817776300	1489/6	1489/6	454	1/4 VLAHO MARIJAN, KOBILIĆI 25/18 1/4 VLAHO MARIJA ROD. STAVLJENIĆ, KOBILIĆI 25/18 2/4 ČURJAK DUBRAVKA, OIB: 73517920922, VODOSTAJ 130, VODOSTAJ 47000 KARLOVAC
6210/1	6210/3	747	1/1 ZLATARIĆ MARIJA R. MIKULIN, KOBILIĆ POKUPSKI 31, KOBILIĆ POKUPSKI, HRVATSKA	1462/13	1462/33	1965	1/1 ZLATARIĆ IVAN, 455 E. LORRAINE AVE., ADDISON, IL 60101 SAD
6210/2	6210/2	747	1/1 ZLATARIĆ MARIJA R. MIKULIN, KOBILIĆ POKUPSKI 31, KOBILIĆ POKUPSKI, HRVATSKA	1462/20	1462/20	1965	1/1 ZLATARIĆ IVAN, 455 E. LORRAINE AVE., ADDISON, IL 60101 SAD
6212/1	6212/3	749	1/1 ZLATARIĆ BRANKO IVANOV, KOBILIĆ POKUPSKI 32, KOBILIĆ POKUPSKI, HRVATSKA OIB: 32854459097	1462/12	1462/32	1964	1/2 ZLATARIĆ BRANKO (IVAN), KOBILIĆ 32 1/2 ZLATARIĆ BRANKO, OIB: 32854459097, KOBILIĆ 32, KOBILIĆ POKUPSKI
6212/2	6212/2	749	1/1 ZLATARIĆ BRANKO IVANOV, KOBILIĆ POKUPSKI 32, KOBILIĆ POKUPSKI, HRVATSKA OIB: 32854459097	1462/19	1462/19	1964	1/2 ZLATARIĆ BRANKO (IVAN), KOBILIĆ 32 1/2 ZLATARIĆ BRANKO, OIB: 32854459097, KOBILIĆ 32, KOBILIĆ POKUPSKI
6213	6213	744	1/3 SLAČANIN MARINA R. ZLATARIĆ, KOBILIĆ POKUPSKI 14, KOBILIĆ POKUPSKI, HRVATSKA OIB: 89185148056	1462/2	1462/2	1966	4/6 ZLATARIĆ IVICA, KOBILIĆ 38, KARLOVAC

POPIS ČESTICA KOJE ČINE GRAĐEVNU ČESTICU 4.ETAPE

K.O. DONJE MEKUŠJE

Dosadašnja k.č.	Nova oznaka k.č. za formiranje građevne čestice	PL	Posjednik	Dosadašnja z.k.č.	Nova oznaka z.k.č. za formiranje građevne čestice	Z.K.UL.	ZK vlasnik
			1/3 ZLATARIĆ IVICA DRAGUTINOV, KOBILIĆ POKUPSKI 38, KOBILIĆ POKUPSKI, HRVATSKA				1/6 ZLATARIĆ FRANJO, KOBILIĆ 38, KARLOVAC
			1/3 ZLATARIĆ FRANJO DRAGUTINOV, KOBILIĆ POKUPSKI 38, KOBILIĆ POKUPSKI, HRVATSKA				1/6 SLAČANIN MARINA ROĐ. ZLATARIĆ, KOBILIĆ 14, KARLOVAC
6214	6214	839	1/1 RIMOKATOLIČKA ŽUPA MAJKE BOŽJE SNJEŽNE, KAMENSKO 53, KARLOVAC, HRVATSKA	1462/2	1462/34	1966	4/6 ZLATARIĆ IVICA, KOBILIĆ 38, KARLOVAC 1/6 ZLATARIĆ FRANJO, KOBILIĆ 38, KARLOVAC 1/6 SLAČANIN MARINA ROĐ. ZLATARIĆ, KOBILIĆ 14, KARLOVAC
6215	6215	745	1/1 SLAČANIN BARBARA R.ZLATARIĆ, KOBILIĆ POKUPSKI 12, KOBILIĆ POKUPSKI, HRVATSKA (VLASNIK) OIB: 09848218475	1462/14	1462/14	1967	1/1 SLAČANIN BARBARA, OIB: 09848218475, KOBILIĆ POKUPSKI 12, KARLOVAC
6216/1	6216/3	742	1/1 ZLATARIĆ ANDRIJA NIKOLIN, KOBILIĆ POKUPSKI 33, KOBILIĆ POKUPSKI, HRVATSKA	1462/11	1462/31	1963	1/2 ZLATARIĆ BOGDAN (ANDRIJA), KOBILIĆ 33 1/2 ZLATARIĆ BOGDAN (ANDRIJA), SAD, 9951 SAPPINGTON ROAD, ST. LOUIS MO 63128
6216/2	6216/2	742	1/1 ZLATARIĆ ANDRIJA NIKOLIN, KOBILIĆ POKUPSKI 33, KOBILIĆ POKUPSKI, HRVATSKA	1462/18	1462/18	1963	1/2 ZLATARIĆ BOGDAN (ANDRIJA), KOBILIĆ 33 1/2 ZLATARIĆ BOGDAN (ANDRIJA), SAD, 9951 SAPPINGTON ROAD, ST. LOUIS MO 63128
6222/1	6222/3	741	1/1 ZLATARIĆ BARA UD.ANDRIJE, KOBILIĆ POKUPSKI 37, KOBILIĆ POKUPSKI, HRVATSKA	1462/1	1462/30	756	12/36 ZLATARIĆ JOSIP, 1588 CORKSTONE GLADE, MISSISSAUGA ONT L4W2E7 3/36 ZLATARIĆ LJUBICA, CANADA 3/36 ZLATARIĆ ŽELJKO, CANADA 3/36 ZLATARIĆ IVANKA, CANADA 3/36 ZLATARIĆ VERA, CANADA 2/36 ZLATARIĆ ŽELJKO, OIB: 17009784873, DUBRAVKIN TRG 11, 10000 ZAGREB 2/36 ZLATARIĆ BILIĆ IVANKA, 11 BERGAMOUNT AVE. APT 207, REXALE, ONTARIO, KANADA 2/36 CLOUTIER VERA, 1151 CAMPBELL COUR/BURNNGTON, ONTARIO LTS-127, KANADA 6/36 ZLATARIĆ JOSIP, 4435 GRASSLAND CR. MISSISSAUGA, ONTARIO, L5V 11E2, KANADA
6222/2	6222/2	741	1/1 ZLATARIĆ BARA UD.ANDRIJE, KOBILIĆ POKUPSKI 37, KOBILIĆ POKUPSKI, HRVATSKA	1462/15	1462/15	756	12/36 ZLATARIĆ JOSIP, 1588 CORKSTONE GLADE, MISSISSAUGA ONT L4W2E7 3/36 ZLATARIĆ LJUBICA, CANADA 3/36 ZLATARIĆ ŽELJKO, CANADA 3/36 ZLATARIĆ IVANKA, CANADA 3/36 ZLATARIĆ VERA, CANADA 2/36 ZLATARIĆ ŽELJKO, OIB: 17009784873, DUBRAVKIN TRG 11, 10000 ZAGREB 2/36 ZLATARIĆ BILIĆ IVANKA, 11 BERGAMOUNT AVE. APT 207, REXALE, ONTARIO, KANADA 2/36 CLOUTIER VERA, 1151 CAMPBELL COUR/BURNNGTON, ONTARIO LTS-127, KANADA 6/36 ZLATARIĆ JOSIP, 4435 GRASSLAND CR. MISSISSAUGA, ONTARIO, L5V 11E2, KANADA
6223/1	6223/3	739	1/1 ZLATARIĆ ANA Ž. NIKOLINA, KOBILIĆ POKUPSKI 48, KOBILIĆ POKUPSKI, HRVATSKA	1462/3	1462/29	757	1/1 PRIMORAC ANA ROĐ. ZLATARIĆ, KOBILIĆ 48
6223/2	6223/2	739	1/1 ZLATARIĆ ANA Ž. NIKOLINA, KOBILIĆ POKUPSKI 48, KOBILIĆ POKUPSKI, HRVATSKA	1462/16	1462/16	757	1/1 PRIMORAC ANA ROĐ. ZLATARIĆ, KOBILIĆ 48

POPIS ČESTICA KOJE ČINE GRAĐEVNU ČESTICU 4.ETAPE

K.O. DONJE MEKUŠJE

Dosadašnja k.č.	Nova oznaka k.č. za formiranje građevne čestice	PL	Posjednik	Dosadašnja z.k.č.	Nova oznaka z.k.č. za formiranje građevne čestice	Z.K.UL.	ZK vlasnik
6224/1	6224/3	753	1/1 ZLATARIĆ JOSIP JANKOV, KOBILIĆ POKUPSKI 41, KOBILIĆ POKUPSKI, HRVATSKA	1462/4	1462/28	365	1/1 ZLATARIĆ JOSIP, KOBILIĆ 22/48
6224/2	6224/2	753	1/1 ZLATARIĆ JOSIP JANKOV, KOBILIĆ POKUPSKI 41, KOBILIĆ POKUPSKI, HRVATSKA	1462/17	1462/17	365	1/1 ZLATARIĆ JOSIP, KOBILIĆ 22/48
6225/1	6225/1	746	1/2 PLAVETIĆ ZORICA, ANDRIJE HEBRANGA 7, KARLOVAC (VLASNIK) OIB: 06949458304 1/2 ZLATARIĆ ĐURĐA, MIROSLAVA KRLEŽE 31, KARLOVAC (VLASNIK) OIB: 10110247083	1461/4	1461/16	1507	1/2 ZLATARIĆ ĐURĐA, OIB: 10110247083, MIROSLAVA KRLEŽE 31, KARLOVAC 1/2 PLAVETIĆ ZORICA, OIB: 06949458304, ANDRIJE HEBRANGA 7, KARLOVAC
6225/2	6225/2	746	1/2 PLAVETIĆ ZORICA, ANDRIJE HEBRANGA 7, KARLOVAC (VLASNIK) OIB: 06949458304 1/2 ZLATARIĆ ĐURĐA, MIROSLAVA KRLEŽE 31, KARLOVAC (VLASNIK) OIB: 10110247083	1461/8	1461/8	1507	1/2 ZLATARIĆ ĐURĐA, OIB: 10110247083, MIROSLAVA KRLEŽE 31, KARLOVAC 1/2 PLAVETIĆ ZORICA, OIB: 06949458304, ANDRIJE HEBRANGA 7, KARLOVAC
6228/1	6228/3	756	1/1 ZLATARIĆ STJEPAN JOSIPOV, KOBILIĆ POKUPSKI 44/36, KOBILIĆ POKUPSKI	1461/3	1461/15	1508	1/1 ZLATARIĆ STEVO (JOSIP), KOBILIĆ 44
6228/2	6228/2	756	1/1 ZLATARIĆ STJEPAN JOSIPOV, KOBILIĆ POKUPSKI 44/36, KOBILIĆ POKUPSKI	1461/7	1461/7	1508	1/1 ZLATARIĆ STEVO (JOSIP), KOBILIĆ 44
6230/1	6230/3	750	1/1 ZLATARIĆ IVAN STJEPANOV, * ULICA NE POST. *, KANADA	1461/2	1461/14	1510	1/1 ŠTAJDUHAR ANA (IVAN), BATRINE 5, NOVA KAPELA
6230/2	6230/2	750	1/1 ZLATARIĆ IVAN STJEPANOV, * ULICA NE POST. *, KANADA	1461/6	1461/6	1510	1/1 ŠTAJDUHAR ANA (IVAN), BATRINE 5, NOVA KAPELA
6231/1	6231/3	752	1/1 ZLATARIĆ JELA UD. JANKOVA, J.ATILE 32, BAČ. PETROVO SELO	1461/1	1461/13	1737	1/1 ZLATARIĆ JELA ROĐ. SLAČANIN, KOBILIĆ 36/43 SADA BAČKO PETROVO SELO
6231/2	6231/2	752	1/1 ZLATARIĆ JELA UD. JANKOVA, J.ATILE 32, BAČ. PETROVO SELO	1461/5	1461/5	1737	1/1 ZLATARIĆ JELA ROĐ. SLAČANIN, KOBILIĆ 36/43 SADA BAČKO PETROVO SELO
6233/1	6233/3	419	1/1 MIKULIN FRANJO STJEPANOV, KOBILIĆ POKUPSKI 16, KOBILIĆ POKUPSKI, HRVATSKA	1460/5	1460/32	193	1/1 MIKULIN BARA, KOBILIĆI 16
6233/2	6233/2	419	1/1 MIKULIN FRANJO STJEPANOV, KOBILIĆ POKUPSKI 16, KOBILIĆ POKUPSKI, HRVATSKA	1460/10	1460/10	193	1/1 MIKULIN BARA, KOBILIĆI 16
6234/1	6234/3	755	1/1 KUČINIĆ ŽELJKA R.ZLATARIĆ, KOBILIĆ POKUPSKI 49, KOBILIĆ POKUPSKI, HRVATSKA OIB: 70597901373	1459/4	1459/9	1554	1/1 KUČINIĆ ŽELJKA, OIB: 70597901373, SPLITSKA 7, KARLOVAC
6234/2	6234/2	755	1/1 KUČINIĆ ŽELJKA R.ZLATARIĆ, KOBILIĆ POKUPSKI 49, KOBILIĆ POKUPSKI, HRVATSKA OIB: 70597901373	1459/7	1459/7	1554	1/1 KUČINIĆ ŽELJKA, OIB: 70597901373, SPLITSKA 7, KARLOVAC
6235/1	6235/3	740	1/1 ZLATARIĆ ANDRIJA JANKOV, KOBILIĆ POKUPSKI 39, KOBILIĆ POKUPSKI, HRVATSKA	1460/4	1460/31	1555	1/1 GAKIĆ BARBARA, OIB: 08083173562, MOSTANJE 79, KARLOVAC
6235/2	6235/2	740	1/1 ZLATARIĆ ANDRIJA JANKOV, KOBILIĆ POKUPSKI 39, KOBILIĆ POKUPSKI, HRVATSKA	1460/9	1460/9	1555	1/1 GAKIĆ BARBARA, OIB: 08083173562, MOSTANJE 79, KARLOVAC
6236/1	6236/3	752	1/1 ZLATARIĆ JELA UD. JANKOVA, J.ATILE 32, BAČ. PETROVO SELO	1460/3	1460/30	409	1/4 VRATARIĆ DAVORIN, OIB: 55790549779, RATKA PETROVIĆA 8, RIJEKA 1/4 VRATARIĆ MARKO, OIB: 87356448230, KOBILIĆ 30, KOBILIĆ POKUPSKI 1/4 ZLATARIĆ ĐURĐA, OIB: 10110247083, MIROSLAVA KRLEŽE 31, KARLOVAC 1/4 PLAVETIĆ ZORICA, OIB: 06949458304, ANDRIJE HEBRANGA 7, KARLOVAC
6236/2	6236/2	752	1/1 ZLATARIĆ JELA UD. JANKOVA, J.ATILE 32, BAČ. PETROVO SELO	1460/8	1460/8	409	1/4 VRATARIĆ DAVORIN, OIB: 55790549779, RATKA PETROVIĆA 8, RIJEKA 1/4 VRATARIĆ MARKO, OIB: 87356448230, KOBILIĆ 30, KOBILIĆ POKUPSKI 1/4 ZLATARIĆ ĐURĐA, OIB: 10110247083, MIROSLAVA KRLEŽE 31, KARLOVAC 1/4 PLAVETIĆ ZORICA, OIB: 06949458304, ANDRIJE HEBRANGA 7, KARLOVAC
6238/1	6238/3	746	1/2 PLAVETIĆ ZORICA, ANDRIJE HEBRANGA 7, KARLOVAC (VLASNIK) OIB: 06949458304 1/2 ZLATARIĆ ĐURĐA, MIROSLAVA KRLEŽE 31, KARLOVAC (VLASNIK) OIB: 10110247083	1460/2	1460/26	411	3/9 ZLATARIĆ FABIJAN, KOBILIĆ 47 3/9 ZLATARIĆ IVAN, KOBILIĆ 47

POPIS ČESTICA KOJE ČINE GRAĐEVNU ČESTICU 4.ETAPE

K.O. DONJE MEKUŠJE

Dosadašnja k.č.	Nova oznaka k.č. za formiranje građevne čestice	PL	Posjednik	Dosadašnja z.k.č.	Nova oznaka z.k.č. za formiranje građevne čestice	Z.K.UL.	ZK vlasnik
							1/9 ZLATARIĆ ZORA, KOBILIĆ 47 1/9 ZLATARIĆ MARIJAN, KOBILIĆ 47 1/9 ZLATARIĆ JOSIP, KOBILIĆ 47
6238/2	6238/2	746	1/2 PLAVETIĆ ZORICA, ANDRIJE HEBRANGA 7, KARLOVAC (VLASNIK) OIB: 06949458304 1/2 ZLATARIĆ ĐURĐA, MIROSLAVA KRLEŽE 31, KARLOVAC (VLASNIK) OIB: 10110247083	1460/7	1460/29	411	3/9 ZLATARIĆ FABIJAN, KOBILIĆ 47 3/9 ZLATARIĆ IVAN, KOBILIĆ 47 1/9 ZLATARIĆ ZORA, KOBILIĆ 47 1/9 ZLATARIĆ MARIJAN, KOBILIĆ 47 1/9 ZLATARIĆ JOSIP, KOBILIĆ 47
6239/1	6239/3	743	1/1 ZLATARIĆ ZORA R. NOVOSEL, KOBILIĆ POKUPSKI 47, KOBILIĆ POKUPSKI, HRVATSKA OIB: 69817776300	1460/2	1460/25	411	3/9 ZLATARIĆ FABIJAN, KOBILIĆ 47 3/9 ZLATARIĆ IVAN, KOBILIĆ 47 1/9 ZLATARIĆ ZORA, KOBILIĆ 47 1/9 ZLATARIĆ MARIJAN, KOBILIĆ 47 1/9 ZLATARIĆ JOSIP, KOBILIĆ 47
6239/2	6239/2	743	1/1 ZLATARIĆ ZORA R. NOVOSEL, KOBILIĆ POKUPSKI 47, KOBILIĆ POKUPSKI, HRVATSKA OIB: 69817776300	1460/7	1460/7	411	3/9 ZLATARIĆ FABIJAN, KOBILIĆ 47 3/9 ZLATARIĆ IVAN, KOBILIĆ 47 1/9 ZLATARIĆ ZORA, KOBILIĆ 47 1/9 ZLATARIĆ MARIJAN, KOBILIĆ 47 1/9 ZLATARIĆ JOSIP, KOBILIĆ 47
6240/1	6240/3	748	1/1 ZLATARIĆ IVAN FABIJANOV, KOBILIĆ POKUPSKI 47, KOBILIĆ POKUPSKI, HRVATSKA	1460/1	1460/23	1307	1/1 MIKULIN STEVO (JOSIP), KOBILIĆ 11
				1460/2	1460/24	411	3/9 ZLATARIĆ FABIJAN, KOBILIĆ 47 3/9 ZLATARIĆ IVAN, KOBILIĆ 47 1/9 ZLATARIĆ ZORA, KOBILIĆ 47 1/9 ZLATARIĆ MARIJAN, KOBILIĆ 47 1/9 ZLATARIĆ JOSIP, KOBILIĆ 47
6240/2	6240/2	748	1/1 ZLATARIĆ IVAN FABIJANOV, KOBILIĆ POKUPSKI 47, KOBILIĆ POKUPSKI, HRVATSKA	1460/6	1460/27	1307	1/1 MIKULIN STEVO (JOSIP), KOBILIĆ 11
				1460/7	1460/28	411	3/9 ZLATARIĆ FABIJAN, KOBILIĆ 47 3/9 ZLATARIĆ IVAN, KOBILIĆ 47 1/9 ZLATARIĆ ZORA, KOBILIĆ 47 1/9 ZLATARIĆ MARIJAN, KOBILIĆ 47 1/9 ZLATARIĆ JOSIP, KOBILIĆ 47
6242/1	6242/3	426	1/1 MIKULIN STJEPAN JOSIPOV, KOBILIĆ POKUPSKI 11, KOBILIĆ POKUPSKI, HRVATSKA OIB: 46116025970	1460/1	1460/22	1307	1/1 MIKULIN STEVO (JOSIP), KOBILIĆ 11
6242/2	6242/2	426	1/1 MIKULIN STJEPAN JOSIPOV, KOBILIĆ POKUPSKI 11, KOBILIĆ POKUPSKI, HRVATSKA OIB: 46116025970	1460/6	1460/6	1307	1/1 MIKULIN STEVO (JOSIP), KOBILIĆ 11
6243	6243	857	1/1 JAVNO DOBRO CESTE, KARLOVAC, KARLOVAC	1815	1815/13	POPIS 1	1/1 JAVNO DOBRO U OPĆOJ UPOTREBI
6246/1	6246/3	745	1/1 SLAČANIN BARBARA R.ZLATARIĆ, KOBILIĆ POKUPSKI 12, KOBILIĆ POKUPSKI, HRVATSKA (VLASNIK) OIB: 09848218475	1452/29	1452/131	988	1/1 ZLATARIĆ NIKOLA (PETAR), KOBILIĆ 31/33
				1452/30	1452/132	1637	1/1 ZLATARIĆ STEVO (MIKA), KOBILIĆ 38/33
6246/2	6246/2	745	1/1 SLAČANIN BARBARA R.ZLATARIĆ, KOBILIĆ POKUPSKI 12, KOBILIĆ POKUPSKI, HRVATSKA (VLASNIK) OIB: 09848218475	1452/62	1452/62	988	1/1 ZLATARIĆ NIKOLA (PETAR), KOBILIĆ 31/33
				1452/63	1452/63	1637	1/1 ZLATARIĆ STEVO (MIKA), KOBILIĆ 38/33
6247/1	6247/3	747	1/1 ZLATARIĆ MARIJA R.MIKULIN , KOBILIĆ POKUPSKI 31, KOBILIĆ POKUPSKI, HRVATSKA	1452/27	1452/129	1099	1/1 ZLATARIĆ MARKO (MIKA), KOBILIĆ 31/29
				1452/28	1452/130	1131	1/1 ZLATARIĆ MIKA, KOBILIĆ 32/30
6247/2	6247/2	747	1/1 ZLATARIĆ MARIJA R.MIKULIN , KOBILIĆ POKUPSKI 31, KOBILIĆ POKUPSKI, HRVATSKA	1452/60	1452/60	1099	1/1 ZLATARIĆ MARKO (MIKA), KOBILIĆ 31/29

POPIS ČESTICA KOJE ČINE GRAĐEVNU ČESTICU 4.ETAPE

K.O. DONJE MEKUŠJE

Dosadašnja k.č.	Nova oznaka k.č. za formiranje građevne čestice	PL	Posjednik	Dosadašnja z.k.č.	Nova oznaka z.k.č. za formiranje građevne čestice	Z.K.UL.	ZK vlasnik
				1452/61	1452/61	1131	1/1 ZLATARIĆ MIKA, KOBILIĆ 32/30
6248/1	6248/3	743	1/1 ZLATARIĆ ZORA R. NOVOSEL, KOBILIĆ POKUPSKI 47, KOBILIĆ POKUPSKI, HRVATSKA OIB: 69817776300	1452/26	1452/128	1073	3/6 ZLATARIĆ IVAN, KOBILIĆ 47 1/6 ZLATARIĆ ZORA, KOBILIĆ 47 1/6 ZLATARIĆ MARIJAN, KOBILIĆ 47 1/6 ZLATARIĆ JOSIP, KOBILIĆ 47
6248/2	6248/2	743	1/1 ZLATARIĆ ZORA R. NOVOSEL, KOBILIĆ POKUPSKI 47, KOBILIĆ POKUPSKI, HRVATSKA OIB: 69817776300	1452/26	1452/122	1073	3/6 ZLATARIĆ IVAN, KOBILIĆ 47 1/6 ZLATARIĆ ZORA, KOBILIĆ 47 1/6 ZLATARIĆ MARIJAN, KOBILIĆ 47 1/6 ZLATARIĆ JOSIP, KOBILIĆ 47
6249/1	6249/3	748	1/1 ZLATARIĆ IVAN FABIJANOV, KOBILIĆ POKUPSKI 47, KOBILIĆ POKUPSKI, HRVATSKA	1452/26	1452/127	1073	3/6 ZLATARIĆ IVAN, KOBILIĆ 47 1/6 ZLATARIĆ ZORA, KOBILIĆ 47 1/6 ZLATARIĆ MARIJAN, KOBILIĆ 47 1/6 ZLATARIĆ JOSIP, KOBILIĆ 47
6249/2	6249/2	748	1/1 ZLATARIĆ IVAN FABIJANOV, KOBILIĆ POKUPSKI 47, KOBILIĆ POKUPSKI, HRVATSKA	1452/59	1452/59	1073	3/6 ZLATARIĆ IVAN, KOBILIĆ 47 1/6 ZLATARIĆ ZORA, KOBILIĆ 47 1/6 ZLATARIĆ MARIJAN, KOBILIĆ 47 1/6 ZLATARIĆ JOSIP, KOBILIĆ 47
6250/1	6250/3	755	1/1 KUČINIĆ ŽELJKA R.ZLATARIĆ, KOBILIĆ POKUPSKI 49, KOBILIĆ POKUPSKI, HRVATSKA OIB: 70597901373	1452/25	1452/126	797	1/1 KUČINIĆ ŽELJKA, OIB: 70597901373, SPLITSKA 7, KARLOVAC
6250/2	6250/2	755	1/1 KUČINIĆ ŽELJKA R.ZLATARIĆ, KOBILIĆ POKUPSKI 49, KOBILIĆ POKUPSKI, HRVATSKA OIB: 70597901373	1452/58	1452/58	797	1/1 KUČINIĆ ŽELJKA, OIB: 70597901373, SPLITSKA 7, KARLOVAC
6251/1	6251/3	740	1/1 ZLATARIĆ ANDRIJA JANKOV, KOBILIĆ POKUPSKI 39, KOBILIĆ POKUPSKI, HRVATSKA	1452/24	1452/125	825	1/1 ZLATARIĆ JANKO, KOBILIĆ 35
6251/2	6251/2	740	1/1 ZLATARIĆ ANDRIJA JANKOV, KOBILIĆ POKUPSKI 39, KOBILIĆ POKUPSKI, HRVATSKA	1452/57	1452/57	825	1/1 ZLATARIĆ JANKO, KOBILIĆ 35
6252/1	6252/3	710	1/1 VRATARIĆ VJEKOSLAV ANDRIJIN, KOBILIĆ POKUPSKI 34, KOBILIĆ POKUPSKI, HRVATSKA	1452/23	1452/124	1663	1/2 VRATARIĆ FRANCA, KOBILIĆ 34/26 1/2 VRATARIĆ VJEKOSLAV (ANDRIJA), 29 PINARD STREET, HAMILTON, ONTARIO
6252/2	6252/2	710	1/1 VRATARIĆ VJEKOSLAV ANDRIJIN, KOBILIĆ POKUPSKI 34, KOBILIĆ POKUPSKI, HRVATSKA	1452/56	1452/56	1663	1/2 VRATARIĆ FRANCA, KOBILIĆ 34/26 1/2 VRATARIĆ VJEKOSLAV (ANDRIJA), 29 PINARD STREET, HAMILTON, ONTARIO
6253/1	6253/3	714	1/2 VRATARIĆ BOŽICA, KOBILIĆ POKUPSKI 30, KOBILIĆ POKUPSKI, HRVATSKA OIB: 80973385223 1/2 VRATARIĆ ZVONIMIR JOSIPOV, R.PETROVIĆA 8/4, RIJEKA OIB: 18873745007	1452/22	1452/123	980	1/1 VRATARIĆ ZADRUGA, KOBILIĆ 13
6253/2	6253/2	714	1/2 VRATARIĆ BOŽICA, KOBILIĆ POKUPSKI 30, KOBILIĆ POKUPSKI, HRVATSKA OIB: 80973385223 1/2 VRATARIĆ ZVONIMIR JOSIPOV, R.PETROVIĆA 8/4, RIJEKA OIB: 18873745007	1452/55	1452/55	980	1/1 VRATARIĆ ZADRUGA, KOBILIĆ 13
6254/2	6254/2	410	1/1 IVANKO ĐURĐICA R.MATAN, NOVAKI 31, KARLOVAC, HRVATSKA	1452/24	1452/121	734	1/4 ZLATARIĆ ANA, KOBILIĆ 1/4 BARŠIĆ FRANCA, VEL. JELSA 1/4 SLANAC MARIJA, OIB: 82486492718, VODOSTAJ 37, VODOSTAJ 47000 KARLOVAC 1/4 IVANKO ĐURĐICA, ROĐ. 24. SVIBNJA 1942., NOVAKI 31, KARLOVAC

POPIS ČESTICA KOJE ČINE GRAĐEVNU ČESTICU 4.ETAPE

K.O. DONJE MEKUŠJE

Dosadašnja k.č.	Nova oznaka k.č. za formiranje građevne čestice	PL	Posjednik	Dosadašnja z.k.č.	Nova oznaka z.k.č. za formiranje građevne čestice	Z.K.U.L.	ZK vlasnik
6255/2	6255/2	711	1/1 VRATARIĆ FRANCA UD.IVANA, KOBILIĆ POKUPSKI 21/27, KOBILIĆ POKUPSKI	1452/54	1452/54	734	1/4 ZLATARIĆ ANA, KOBILIĆ 1/4 BARŠIĆ FRANCA, VEL. JELSA 1/4 SLANAC MARIJA , OIB: 82486492718, VODOSTAJ 37, VODOSTAJ 47000 KARLOVAC 1/4 IVANKO ĐURĐICA, ROĐ. 24. SVIBNJA 1942., NOVAKI 31, KARLOVAC
6256/2	6256/2	689	1/1 VLAHO JURAJ STJEPANOV, KOBILIĆ POKUPSKI 27/1, KOBILIĆ POKUPSKI	1452/53	1452/53	1108	1/2 SLAČANIN IVAN, OIB: 17562886950, BIENUE, CH.D DE LE PASSARELLE 17,, ŠVICARSKA 1/2 VLAHO BARA ROĐ. SLAČANIN, KOBILIĆ 27/1
6257/2	6257/2	686	1/1 VLAHO MARIJAN IVANOV, DONJE MEKUŠJE 4, DONJE MEKUŠJE, HRVATSKA	1452/52	1452/52	1278	1/1 FUNDURULIĆ KATARINA, OIB: 28239155417, HUSJE 53, HUSJE 47000 KARLOVAC
6258/2	6258/2	688	1/1 VLAHO JOSIP STJEPANOV, KOBILIĆ POKUPSKI 27, KOBILIĆ POKUPSKI, HRVATSKA	1452/65	1452/120	1085	1/1 VLAHO STEVO (MARKO), KOBILIĆI 20/27
6259/2	6259/2	688	1/1 VLAHO JOSIP STJEPANOV, KOBILIĆ POKUPSKI 27, KOBILIĆ POKUPSKI, HRVATSKA	1452/65	1452/65	1085	1/1 VLAHO STEVO (MARKO), KOBILIĆI 20/27
6260/2	6260/2	689	1/1 VLAHO JURAJ STJEPANOV, KOBILIĆ POKUPSKI 27/1, KOBILIĆ POKUPSKI	1452/51	1452/51	1085	1/1 VLAHO STEVO (MARKO), KOBILIĆI 20/27
6261/2	6261/2	692	1/1 VLAHO NADA ADAMOVA, * ULICA NE POST. *, KANADA	1452/50	1452/50	1254	1/1 VLAHO NADA , KOBILIĆ 26, SADA D. MEKUŠJE 77
6262/2	6262/2	739	1/1 ZLATARIĆ ANA Ž. NIKOLINA, KOBILIĆ POKUPSKI 48, KOBILIĆ POKUPSKI, HRVATSKA	1452/49	1452/119	1606	1/2 ZLATARIĆ JOSIP (MARKO), KOBILIĆ 32 1/2 ZLATARIĆ JANKO (MARKO), KOBILIĆ 32
6264/1	6264/1	741	1/1 ZLATARIĆ BARA UD.ANDRIJE, KOBILIĆ POKUPSKI 37, KOBILIĆ POKUPSKI, HRVATSKA	1452/16	1452/118	1606	1/2 ZLATARIĆ JOSIP (MARKO), KOBILIĆ 32 1/2 ZLATARIĆ JANKO (MARKO), KOBILIĆ 32
6264/2	6264/2	741	1/1 ZLATARIĆ BARA UD.ANDRIJE, KOBILIĆ POKUPSKI 37, KOBILIĆ POKUPSKI, HRVATSKA	1452/49	1452/49	1606	1/2 ZLATARIĆ JOSIP (MARKO), KOBILIĆ 32 1/2 ZLATARIĆ JANKO (MARKO), KOBILIĆ 32
6265/2	6265/2	424	1/2 BASAR JELICA R.MIKULIN, VODOSTAJ 42D, VODOSTAJ, HRVATSKA OIB: 84602420612 1/2 MADŽARAC ANKICA R.MIKULIN, GORNJE MEKUŠJE 59, KARLOVAC, HRVATSKA	1452/48	1452/48	881	4/8 STAREŠINIĆ MARA ROĐ. MIKULIN, ORLOVAČKA 7, KARLOVAC 2/8 KUČINIĆ ŽELJKA, OIB: 70597901373, KOBILIĆ POKUPSKI 49, KOBILIĆ POKUPSKI 47000 KARLOVAC 1/8 MIKULIN ANKICA (JOSIP), KOBILIĆ POKUPSKI 2 1/8 BASAR JELICA ROĐ. MIKULIN (JOSIP), VODOSTAJ 42/D
6269/1	6269/1	751	1/1 ZLATARIĆ ZVONIMIR ANDRIJIN, KOBILIĆ POKUPSKI 50, KOBILIĆ POKUPSKI, HRVATSKA (VLASNIK) OIB: 66135221594	1452/14	1452/117	1016	1/1 ZLATARIĆ ZVONIMIR, OIB: 66135221594, KOBILIĆ 50, KOBILIĆ POKUPSKI
6269/2	6269/2	751	1/1 ZLATARIĆ ZVONIMIR ANDRIJIN, KOBILIĆ POKUPSKI 50, KOBILIĆ POKUPSKI, HRVATSKA (VLASNIK) OIB: 66135221594	1452/47	1452/47	1016	1/1 ZLATARIĆ ZVONIMIR, OIB: 66135221594, KOBILIĆ 50, KOBILIĆ POKUPSKI
6270/1	6270/3	709	1/1 VRATARIĆ JOSIP ANDRIJIN, KOBILIĆ POKUPSKI 29, KOBILIĆ POKUPSKI, HRVATSKA OIB: 09856781957	1452/13	1452/116	806	1/1 VRATARIĆ MIKO, KOBILIĆ 21
6270/2	6270/2	709	1/1 VRATARIĆ JOSIP ANDRIJIN, KOBILIĆ POKUPSKI 29, KOBILIĆ POKUPSKI, HRVATSKA OIB: 09856781957	1452/46	1452/46	806	1/1 VRATARIĆ MIKO, KOBILIĆ 21
6271/1	6271/3	561	1/2 SLAČANIN IVAN JOSIPOV, KOBILIĆ POKUPSKI 12, KOBILIĆ POKUPSKI, HRVATSKA (VLASNIK) OIB: 03145625832 1/2 SLAČANIN NIKOLA, KOBILIĆ POKUPSKI 12, KOBILIĆ POKUPSKI, HRVATSKA (VLASNIK) OIB: 29097347214	1452/34	1452/115	1602	1/1 SLAČANIN JOSIP, KOBILIĆ 9

POPIS ČESTICA KOJE ČINE GRAĐEVNU ČESTICU 4.ETAPE

K.O. DONJE MEKUŠJE

Dosadašnja k.č.	Nova oznaka k.č. za formiranje građevne čestice	PL	Posjednik	Dosadašnja z.k.č.	Nova oznaka z.k.č. za formiranje građevne čestice	Z.K.UL.	ZK vlasnik
6271/2	6271/2	561	1/2 SLAČANIN IVAN JOSIPOV, KOBILIĆ POKUPSKI 12, KOBILIĆ POKUPSKI, HRVATSKA (VLASNIK) OIB: 03145625832 1/2 SLAČANIN NIKOLA, KOBILIĆ POKUPSKI 12, KOBILIĆ POKUPSKI, HRVATSKA (VLASNIK) OIB: 29097347214	1452/67	1452/67	1602	1/1 SLAČANIN JOSIP, KOBILIĆ 9
6272/1	6272/3	724	1/1 VUKELJA RUŽICA, VODOSTAJ 134A, VODOSTAJ, HRVATSKA OIB: 69171855862	1452/33	1452/114	1602	1/1 SLAČANIN JOSIP, KOBILIĆ 9
6272/2	6272/2	724	1/1 VUKELJA RUŽICA, VODOSTAJ 134A, VODOSTAJ, HRVATSKA OIB: 69171855862	1452/66	1452/66	1602	1/1 SLAČANIN JOSIP, KOBILIĆ 9
6275/1	6275/3	422	1/1 ZLATARIĆ JOSIP JANKOV, KOBILIĆ POKUPSKI 6, KOBILIĆ POKUPSKI, HRVATSKA	1452/11	1452/113	875	1/1 ŽUPANČIĆ ANA, OIB: 20261513790, SISAČKA 39, 47000 KARLOVAC
6275/2	6275/2	422	1/1 ZLATARIĆ JOSIP JANKOV, KOBILIĆ POKUPSKI 6, KOBILIĆ POKUPSKI, HRVATSKA	1452/45	1452/45	875	1/1 ŽUPANČIĆ ANA, OIB: 20261513790, SISAČKA 39, 47000 KARLOVAC
6276/1	6276/3	1156	1/2 BEDENIKOVIĆ STJEPAN ZLATKOV, CHICAGO II 60617, SAD, 2864 96 TH. ST. (VLASNIK) 1/2 BEDENIKOVIĆ DRAGO JOSIPOV, ST. LOUIS, MISSOURI 63125, SAD, 1121 FAIN DRIVE (VLASNIK)	1452/10	1452/112	1201	3/6 BEDENIKOVIĆ STJEPAN (ZLATKO), ROĐ. 24.11.1953., 2864 96 TH ST, CHICAGO, II 60617, SAD 1/6 BEDENIKOVIĆ DRAGICA, OIB: 51293994780, MISSOURI, 63125 ST. LOUIS, 1121 FAIN DRIVE, SAD 1/6 BEDENIKOVIC ANTHONY JOSEPH, OIB: 53403237430, ILLINOIS, PEORIA 61614, W. STRATFORD DRIVE 1111, SAD 1/6 BORSCHARDT BEDENIKOVIC ROBERT, OIB: 19783439726, REMINGTON OAKS TERRACE 1473, MISSOURI FENTON 63026, SAD
6276/2	6276/2	1156	1/2 BEDENIKOVIĆ STJEPAN ZLATKOV, CHICAGO II 60617, SAD, 2864 96 TH. ST. (VLASNIK) 1/2 BEDENIKOVIĆ DRAGO JOSIPOV, ST. LOUIS, MISSOURI 63125, SAD, 1121 FAIN DRIVE (VLASNIK)	1452/44	1452/44	1201	3/6 BEDENIKOVIĆ STJEPAN (ZLATKO), ROĐ. 24.11.1953., 2864 96 TH ST, CHICAGO, II 60617, SAD 1/6 BEDENIKOVIĆ DRAGICA, OIB: 51293994780, MISSOURI, 63125 ST. LOUIS, 1121 FAIN DRIVE, SAD 1/6 BEDENIKOVIC ANTHONY JOSEPH, OIB: 53403237430, ILLINOIS, PEORIA 61614, W. STRATFORD DRIVE 1111, SAD 1/6 BORSCHARDT BEDENIKOVIC ROBERT, OIB: 19783439726, REMINGTON OAKS TERRACE 1473, MISSOURI FENTON 63026, SAD
6278/1	6278/3	562	1/1 SLAČANIN JOSIP NIKOLIN, KOBILIĆ POKUPSKI 20, KOBILIĆ POKUPSKI, HRVATSKA	1452/9	1452/111	1080	1/1 SLAČANIN NIKOLA (JANKO), KOBILIĆI 20/15
6278/2	6278/2	562	1/1 SLAČANIN JOSIP NIKOLIN, KOBILIĆ POKUPSKI 20, KOBILIĆ POKUPSKI, HRVATSKA	1452/43	1452/43	1080	1/1 SLAČANIN NIKOLA (JANKO), KOBILIĆI 20/15
6279/1	6279/3	752	1/1 ZLATARIĆ JELA UD. JANKOVA, J.ATILE 32, BAČ. PETROVO SELO	1452/8	1452/110	1090	1/1 ZLATARIĆ STEVO, KOBILIĆ 36/43
6279/2	6279/2	752	1/1 ZLATARIĆ JELA UD. JANKOVA, J.ATILE 32, BAČ. PETROVO SELO	1452/42	1452/42	1090	1/1 ZLATARIĆ STEVO, KOBILIĆ 36/43
6280/1	6280/3	750	1/1 ZLATARIĆ IVAN STJEPANOV, * ULICA NE POST. *, KANADA	1452/7	1452/109	1164	1/1 ZLATARIĆ STJEPAN, KOBILIĆ 36
6280/2	6280/2	750	1/1 ZLATARIĆ IVAN STJEPANOV, * ULICA NE POST. *, KANADA	1452/41	1452/41	1164	1/1 ZLATARIĆ STJEPAN, KOBILIĆ 36
6281/1	6281/3	746	1/2 PLAVETIĆ ZORICA, ANDRIJE HEBRANGA 7, KARLOVAC (VLASNIK) OIB: 06949458304 1/2 ZLATARIĆ ĐURĐA, MIROSLAVA KRLEŽE 31, KARLOVAC (VLASNIK) OIB: 10110247083	1452/6	1452/108	1079	1/1 ZLATARIĆ STEVO, KOBILIĆ 42/36
6281/2	6281/2	746	1/2 PLAVETIĆ ZORICA, ANDRIJE HEBRANGA 7, KARLOVAC (VLASNIK) OIB: 06949458304 1/2 ZLATARIĆ ĐURĐA, MIROSLAVA KRLEŽE 31, KARLOVAC (VLASNIK) OIB: 10110247083	1452/40	1452/40	1079	1/1 ZLATARIĆ STEVO, KOBILIĆ 42/36

POPIS ČESTICA KOJE ČINE GRAĐEVNU ČESTICU 4.ETAPE

K.O. DONJE MEKUŠJE

Dosadašnja k.č.	Nova oznaka k.č. za formiranje građevne čestice	PL	Posjednik	Dosadašnja z.k.č.	Nova oznaka z.k.č. za formiranje građevne čestice	Z.K.UL.	ZK vlasnik
6282/1	6282/3	562	1/1 SLAČANIN JOSIP NIKOLIN, KOBILIĆ POKUPSKI 20, KOBILIĆ POKUPSKI, HRVATSKA	1452/5	1452/107	979	1/1 SLAČANIN MARKO (MARKO), KOBILIĆ 13
6282/2	6282/2	565	1/1 SLAČANIN MILKA R.FUDURULIĆ, KOBILIĆ POKUPSKI 18, KOBILIĆ POKUPSKI, HRVATSKA OIB: 30547798365	1452/39	1452/39	979	1/1 SLAČANIN MARKO (MARKO), KOBILIĆ 13
6285/1	6285/3	423	1/1 MIKULIN JOSIP STJEPANOV, KOBILIĆ POKUPSKI 7, KOBILIĆ POKUPSKI, HRVATSKA	1452/4	1452/105	927	1/2 MIKULIN JOSIP, KOBILIĆ 17/4 1/2 MIKULIN ANA, KANADA
6285/2	6285/2	423	1/1 MIKULIN JOSIP STJEPANOV, KOBILIĆ POKUPSKI 7, KOBILIĆ POKUPSKI, HRVATSKA	1452/38	1452/106	927	1/2 MIKULIN JOSIP, KOBILIĆ 17/4 1/2 MIKULIN ANA, KANADA
6286/1	6286/3	419	1/1 MIKULIN FRANJO STJEPANOV, KOBILIĆ POKUPSKI 16, KOBILIĆ POKUPSKI, HRVATSKA	1452/4	1452/104	927	1/2 MIKULIN JOSIP, KOBILIĆ 17/4 1/2 MIKULIN ANA, KANADA
6286/2	6286/2	419	1/1 MIKULIN FRANJO STJEPANOV, KOBILIĆ POKUPSKI 16, KOBILIĆ POKUPSKI, HRVATSKA	1452/38	1452/38	927	1/2 MIKULIN JOSIP, KOBILIĆ 17/4 1/2 MIKULIN ANA, KANADA
6287/1	6287/3	210	1/1 FUNDURULIĆ ANA, FRIEDRICHSHAFEN, AILINGER STRASSE 22 OIB: 88068217212	1452/1	1452/101	873	1/1 SLAČANIN FRANCA (MARKO), KOBILIĆ 6
				1452/102	1452/102	774	1/1 ŠTAJDUHAR DRAGAN (DRAGAN), M. PIJADE 3, KARLOVAC
				1452/3	1452/103	1854	1/1 FUNDURULIĆ ANA, OIB: 88068217212, FRIEDRICHSHAFEN, AILINGER STRASSE 22, NJEMAČKA
6287/2	6287/2	210	1/1 FUNDURULIĆ ANA, FRIEDRICHSHAFEN, AILINGER STRASSE 22 OIB: 88068217212	1452/35	1452/35	873	1/1 SLAČANIN FRANCA (MARKO), KOBILIĆ 6
				1452/36	1452/36	774	1/1 ŠTAJDUHAR DRAGAN (DRAGAN), M. PIJADE 3, KARLOVAC
				1452/37	1452/37	1854	1/1 FUNDURULIĆ ANA, OIB: 88068217212, FRIEDRICHSHAFEN, AILINGER STRASSE 22, NJEMAČKA
6330/1	6330/3	1030	1/1 FUNDURULIĆ BISERKA R.GROHAR, CELESTINA MEDOVIČA 3B, KARLOVAC, HRVATSKA (VLASNIK)	1450/18	1450/91	1086	1/1 FUNDURULIĆ BISERKA ROĐ. GROHAR, ROĐ. 07.09.1945., CELESTINA MEDOVIČA 3 B, KARLOVAC
6330/2	6330/2	1030	1/1 FUNDURULIĆ BISERKA R.GROHAR, CELESTINA MEDOVIČA 3B, KARLOVAC, HRVATSKA (VLASNIK)	1450/37	1450/37	1086	1/1 FUNDURULIĆ BISERKA ROĐ. GROHAR, ROĐ. 07.09.1945., CELESTINA MEDOVIČA 3 B, KARLOVAC
6331/1	6331/3	113	1/2 BOSILJEVAC DRAGA R.FUNDURULIĆ, HUSJE 51, HUSJE, HRVATSKA 1/2 KRANJC ANA R.BOSILJEVAC, HUSJE 51, HUSJE, HRVATSKA	1450/17	1450/90	1091	1/1 FUNDURULIĆ ANDRIJA, HUSJE 50/36
			1/2 BOSILJEVAC DRAGA R.FUNDURULIĆ, HUSJE 51, HUSJE, HRVATSKA 1/2 KRANJC ANA R.BOSILJEVAC, HUSJE 51, HUSJE, HRVATSKA				1/1 FUNDURULIĆ ANDRIJA, HUSJE 50/36
6332/1	6332/3	1204	1/1 FUNDURULIĆ IVAN, HUSJE 52, HUSJE, HRVATSKA (VLASNIK) OIB: 02591112512	1450/16	1450/89	1855	1/1 FUNDURULIĆ IVAN, OIB: 02591112512, HUSJE 52, HUSJE
6332/2	6332/2	1204	1/1 FUNDURULIĆ IVAN, HUSJE 52, HUSJE, HRVATSKA (VLASNIK) OIB: 02591112512	1450/35	1450/35	1855	1/1 FUNDURULIĆ IVAN, OIB: 02591112512, HUSJE 52, HUSJE
6333/1	6333/6	931	1/1 FUNDURULIĆ JOSIP NIKOLIN, HUSJE 10, HUSJE, HRVATSKA OIB: 50483240296	1450/12	1450/85	1165	1/2 FUNDURULIĆ STJEPAN, OIB: 77672742246, GRINTAVEČKA ULICA 30, 10000 ZAGREB 1/2 FUNDURULIĆ IVAN, OIB: 02591112512, HUSJE 52, HUSJE
				1450/13	1450/86	1165	1/2 FUNDURULIĆ STJEPAN, OIB: 77672742246, GRINTAVEČKA ULICA 30, 10000 ZAGREB 1/2 FUNDURULIĆ IVAN, OIB: 02591112512, HUSJE 52, HUSJE
				1450/14	1450/87	1165	1/2 FUNDURULIĆ STJEPAN, OIB: 77672742246, GRINTAVEČKA ULICA 30, 10000 ZAGREB

POPIS ČESTICA KOJE ČINE GRAĐEVNU ČESTICU 4.ETAPE

K.O. DONJE MEKUŠJE

Dosadašnja k.č.	Nova oznaka k.č. za formiranje građevne čestice	PL	Posjednik	Dosadašnja z.k.č.	Nova oznaka z.k.č. za formiranje građevne čestice	Z.K.UL.	ZK vlasnik
							1/2 FUNDURULIĆ IVAN, OIB: 02591112512, HUSJE 52, HUSJE
				1450/15	1450/88	1242	1/2 FUNDURULIĆ STJEPAN, OIB: 77672742246, GRINTAVEČKA ULICA 30, 10000 ZAGREB
							1/2 FUNDURULIĆ IVAN, OIB: 02591112512, HUSJE 52, HUSJE
6333/3	6333/3	931	1/1 FUNDURULIĆ JOSIP NIKOLIN, HUSJE 10, HUSJE, HRVATSKA OIB: 50483240296	1450/31	1450/31	1165	1/2 FUNDURULIĆ STJEPAN, OIB: 77672742246, GRINTAVEČKA ULICA 30, 10000 ZAGREB
				1450/32	1450/32	1165	1/2 FUNDURULIĆ IVAN, OIB: 02591112512, HUSJE 52, HUSJE
							1/2 FUNDURULIĆ STJEPAN, OIB: 77672742246, GRINTAVEČKA ULICA 30, 10000 ZAGREB
							1/2 FUNDURULIĆ IVAN, OIB: 02591112512, HUSJE 52, HUSJE
6333/4	6333/4	967	1/1 FUNDURULIĆ IVAN, HUSJE 52, HUSJE, HRVATSKA (VLASNIK) OIB: 02591112512	1450/33	1450/33	1165	1/2 FUNDURULIĆ STJEPAN, OIB: 77672742246, GRINTAVEČKA ULICA 30, 10000 ZAGREB
				1450/34	1450/34	1242	1/2 FUNDURULIĆ IVAN, OIB: 02591112512, HUSJE 52, HUSJE
							1/2 FUNDURULIĆ STJEPAN, OIB: 77672742246, GRINTAVEČKA ULICA 30, 10000 ZAGREB
							1/2 FUNDURULIĆ IVAN, OIB: 02591112512, HUSJE 52, HUSJE
6334/1	6334/3	585	1/1 STAVLJENIĆ ANDRIJA IVANOV, HUSJE 19, HUSJE	1450/19	1450/84	368	1/1 STAVLJENIĆ IVAN (ANDRO), HUSJE 19/3
6334/2	6334/2	585	1/1 STAVLJENIĆ ANDRIJA IVANOV, HUSJE 19, HUSJE	1450/38	1450/38	368	1/1 STAVLJENIĆ IVAN (ANDRO), HUSJE 19/3
6335/1	6335/3	208	1/1 FUNDURULIĆ IVAN, HUSJE 52, HUSJE, HRVATSKA (VLASNIK) OIB: 02591112512	1450/11	1450/83	1029	1/1 FUNDURULIĆ IVAN, OIB: 02591112512, HUSJE 52, HUSJE
6335/2	6335/2	208	1/1 FUNDURULIĆ IVAN, HUSJE 52, HUSJE, HRVATSKA (VLASNIK) OIB: 02591112512	1450/30	1450/30	1029	1/1 FUNDURULIĆ IVAN, OIB: 02591112512, HUSJE 52, HUSJE
6336/1	6336/3	1397	1/1 BENE NEDA, BUDROVCI 50, DRAGANIĆ 47000 KARLOVAC, HRVATSKA (VLASNIK) OIB: 50265682840	1450/10	1450/82	1082	1/1 BENE NEDA, OIB: 50265682840, BUDROVCI 50, DRAGANIĆ 47000 KARLOVAC
6336/2	6336/2	1397	1/1 BENE NEDA, BUDROVCI 50, DRAGANIĆ 47000 KARLOVAC, HRVATSKA (VLASNIK) OIB: 50265682840	1450/29	1450/29	1082	1/1 BENE NEDA, OIB: 50265682840, BUDROVCI 50, DRAGANIĆ 47000 KARLOVAC
6337/1	6337/3	589	1/1 STAVLJENIĆ JOSIP FRANJIN, HUSJE 17, HUSJE, HRVATSKA OIB: 98701311551	1450/9	1450/81	1035	1/1 STAVLJENIĆ FRANJO (JANKO), HUSJE 17/3
6337/2	6337/2	589	1/1 STAVLJENIĆ JOSIP FRANJIN, HUSJE 17, HUSJE, HRVATSKA OIB: 98701311551	1450/28	1450/28	1035	1/1 STAVLJENIĆ FRANJO (JANKO), HUSJE 17/3
6338/1	6338/3	585	1/1 STAVLJENIĆ ANDRIJA IVANOV, HUSJE 19, HUSJE	1450/8	1450/80	1081	1/1 STAVLJENIĆ MIJO (IVAN), HUSJE 19/3
6338/2	6338/2	585	1/1 STAVLJENIĆ ANDRIJA IVANOV, HUSJE 19, HUSJE	1450/27	1450/27	1081	1/1 STAVLJENIĆ MIJO (IVAN), HUSJE 19/3
6339/1	6339/3	1120	1/2 FUNDURULIĆ ZLATKO DRAGUTINOV, HUSJE 30/21, HUSJE (VLASNIK) 1/2 FUNDURULIĆ DUBRAVKO ZLATKOV, HUSJE 25, HUSJE, HRVATSKA (VLASNIK) OIB: 97926452803	1450/7	1450/79	848	1/2 FUNDURULIĆ ZLATKO, HUSJE 30N/21ST 1/2 FUNDURULIĆ DUBRAVKO, OIB: 97926452803, HUSJE 25
6339/2	6339/2	1120	1/2 FUNDURULIĆ ZLATKO DRAGUTINOV, HUSJE 30/21, HUSJE (VLASNIK) 1/2 FUNDURULIĆ DUBRAVKO ZLATKOV, HUSJE 25, HUSJE, HRVATSKA (VLASNIK) OIB: 97926452803	1450/26	1450/26	848	1/2 FUNDURULIĆ ZLATKO, HUSJE 30N/21ST 1/2 FUNDURULIĆ DUBRAVKO, OIB: 97926452803, HUSJE 25
6340/1	6340/3	196	1/1 FUNDURULIĆ ANDRIJA NIKOLIN, HUSJE 54, HUSJE, HRVATSKA	1450/6	1450/78	1012	1/1 FUDURIĆ JELA, HUSJE 54
6340/2	6340/2	196	1/1 FUNDURULIĆ ANDRIJA NIKOLIN, HUSJE 54, HUSJE, HRVATSKA	1450/25	1450/25	1012	1/1 FUDURIĆ JELA, HUSJE 54
6341/1	6341/3	722	1/1 VUKELJA BRANKO JANKOV, VODOSTAJ 28/B-1, VODOSTAJ OIB: 22716739197	1450/5	1450/77	1040	1/1 FUNDURULIĆ JANKO, HUSJE 57/40

POPIS ČESTICA KOJE ČINE GRAĐEVNU ČESTICU 4.ETAPE

K.O. DONJE MEKUŠJE

Dosadašnja k.č.	Nova oznaka k.č. za formiranje građevne čestice	PL	Posjednik	Dosadašnja z.k.č.	Nova oznaka z.k.č. za formiranje građevne čestice	Z.K.UL.	ZK vlasnik
6341/2	6341/2	722	1/1 VUKELJA BRANKO JANKOV, VODOSTAJ 28/B-1, VODOSTAJ OIB: 22716739197	1450/24	1450/24	1040	1/1 FUNDURULIĆ JANKO, HUSJE 57/40
6342/1	6342/3	210	1/1 FUNDURULIĆ ANA, FRIEDRICHSHAFEN, AILINGER STRASSE 22 OIB: 88068217212	1450/4	1450/75	1076	1/1 FUNDURULIĆ JANKO (IVAN), HUSJE 56/40
6342/2	6342/2	210	1/1 FUNDURULIĆ ANA, FRIEDRICHSHAFEN, AILINGER STRASSE 22 OIB: 88068217212	1450/23	1450/23	1076	1/1 FUNDURULIĆ JANKO (IVAN), HUSJE 56/40
6343/1	6343/3	60	1/1 BEDENIKOVIĆ JOSIP IVANOV, HUSJE 64A, HUSJE, HRVATSKA	1450/4	1450/74	1076	1/1 FUNDURULIĆ JANKO (IVAN), HUSJE 56/40
6343/2	6343/2	60	1/1 BEDENIKOVIĆ JOSIP IVANOV, HUSJE 64A, HUSJE, HRVATSKA	1450/23	1450/76	1076	1/1 FUNDURULIĆ JANKO (IVAN), HUSJE 56/40
6344/1	6344/3	704	1/1 VRANEŠA IVAN IVANOV, HUSJE 36, HUSJE, HRVATSKA OIB: 35693322785	1450/3	1450/73	1058	6/12 FUNDURULIĆ IVAN, OIB: 02591112512, HUSJE 52, HUSJE 2/12 STAVLJENIĆ BRANKO (JOSIP), HUSJE 14/6 2/12 STAVLJENIĆ STJEPAN (JOSIP), HUSJE 14/6 1/12 STAVLJENIĆ BRANKO, OIB: 86068362037, HUSJE 14, KARLOVAC 1/12 STAVLJENIĆ STJEPAN, OIB: 90535742895, HUSJE 20/C, KARLOVAC
6344/2	6344/2	704	1/1 VRANEŠA IVAN IVANOV, HUSJE 36, HUSJE, HRVATSKA OIB: 35693322785	1450/22	1450/22	1058	6/12 FUNDURULIĆ IVAN, OIB: 02591112512, HUSJE 52, HUSJE 2/12 STAVLJENIĆ BRANKO (JOSIP), HUSJE 14/6 2/12 STAVLJENIĆ STJEPAN (JOSIP), HUSJE 14/6 1/12 STAVLJENIĆ BRANKO, OIB: 86068362037, HUSJE 14, KARLOVAC 1/12 STAVLJENIĆ STJEPAN, OIB: 90535742895, HUSJE 20/C, KARLOVAC
6345/1	6345/3	1298	1/1 ŠKUNDRIĆ STJEPAN STJEPANOV, HUSJE 23, HUSJE, HRVATSKA (VLASNIK) OIB: 61523763656	1450/2	1450/72	2098	1/1 ŠKUNDRIĆ STJEPAN, OIB: 61523763656, HUSJE 23 A, KARLOVAC
6345/2	6345/2	1298	1/1 ŠKUNDRIĆ STJEPAN STJEPANOV, HUSJE 23, HUSJE, HRVATSKA (VLASNIK) OIB: 61523763656	1450/21	1450/21	2098	1/1 ŠKUNDRIĆ STJEPAN, OIB: 61523763656, HUSJE 23 A, KARLOVAC
6346/1	6346/3	640	1/1 ALIVJOVODIĆ DAVORKA, HUSJE 8, HUSJE, HRVATSKA OIB: 50473977397	1450/1	1450/67	533/A	2/12 ŠKUNDRIĆ MIJO, HUSJE 5 1/12 ŠKUNDRIĆ BOŽO (NIKOLA), NEPOZNATO BORAVIŠTE U SAD 1/12 KVATERNIK ĐURĐICA, KRŠNIKOVA 5, RIJEKA 1/12 ALIVJOVODIĆ DAVORKA, OIB: 50473977397, HUSJE 8, HUSJE 1/12 ALIVJOVODIĆ DAVORKA, OIB: 50473977397, HUSJE 8, HUSJE 2/12 VRANEŠA IVAN (IVAN) ROĐ. 1938. GOD., HUSJE 36 1/12 PETKOVIĆ MILKA ROĐ. ŠKUNDRIĆ, BULEVAR BRATSTVA I JEDINSTVA 4/15, ZENICA 1/12 PAVLAČIĆ BARBARA ROĐ. ŠKUNDRIĆ, HUSJE 5 2/12 BEDENIKOVIĆ ZLATKO, ROĐ. 1945. GOD., HUSJE 23, KARLOVAC
6346/2	6346/2	640	1/1 ALIVJOVODIĆ DAVORKA, HUSJE 8, HUSJE, HRVATSKA OIB: 50473977397	1450/20	1450/71	533/A	2/12 ŠKUNDRIĆ MIJO, HUSJE 5 1/12 ŠKUNDRIĆ BOŽO (NIKOLA), NEPOZNATO BORAVIŠTE U SAD 1/12 KVATERNIK ĐURĐICA, KRŠNIKOVA 5, RIJEKA 1/12 ALIVJOVODIĆ DAVORKA, OIB: 50473977397, HUSJE 8, HUSJE 1/12 ALIVJOVODIĆ DAVORKA, OIB: 50473977397, HUSJE 8, HUSJE

POPIS ČESTICA KOJE ČINE GRAĐEVNU ČESTICU 4.ETAPE

K.O. DONJE MEKUŠJE

Dosadašnja k.č.	Nova oznaka k.č. za formiranje građevne čestice	PL	Posjednik	Dosadašnja z.k.č.	Nova oznaka z.k.č. za formiranje građevne čestice	Z.K.UL.	ZK vlasnik
							2/12 VRANEŠA IVAN (IVAN) ROĐ. 1938. GOD., HUSJE 36 1/12 PETKOVIĆ MILKA ROĐ. ŠKUNDRIĆ , BULEVAR BRATSTVA I JEDINSTVA 4/15, ZENICA 1/12 PAVLAČIĆ BARBARA ROĐ. ŠKUNDRIĆ , HUSJE 5 2/12 BEDENIKOVIĆ ZLATKO, ROĐ. 1945. GOD., HUSJE 23, KARLOVAC
6347/1	6347/3	909	1/1 BEDENIKOVIĆ JELA R.ŠKUNDRIĆ, HUSJE 23, HUSJE, HRVATSKA	1450/1	1450/66	533/A	2/12 ŠKUNDRIĆ MIJO, HUSJE 5 1/12 ŠKUNDRIĆ BOŽO (NIKOLA), NEPOZNATO BORAVIŠTE U SAD 1/12 KVATERNIK ĐURĐICA, KRSNIKOVA 5, RIJEKA 1/12 ALIVOJVODIĆ DAVORKA, OIB: 50473977397, HUSJE 8, HUSJE 1/12 ALIVOJVODIĆ DAVORKA, OIB: 50473977397, HUSJE 8, HUSJE 2/12 VRANEŠA IVAN (IVAN) ROĐ. 1938. GOD., HUSJE 36 1/12 PETKOVIĆ MILKA ROĐ. ŠKUNDRIĆ , BULEVAR BRATSTVA I JEDINSTVA 4/15, ZENICA 1/12 PAVLAČIĆ BARBARA ROĐ. ŠKUNDRIĆ , HUSJE 5 2/12 BEDENIKOVIĆ ZLATKO, ROĐ. 1945. GOD., HUSJE 23, KARLOVAC
6347/2	6347/2	909	1/1 BEDENIKOVIĆ JELA R.ŠKUNDRIĆ, HUSJE 23, HUSJE, HRVATSKA	1450/20	1450/70	533/A	2/12 ŠKUNDRIĆ MIJO, HUSJE 5 1/12 ŠKUNDRIĆ BOŽO (NIKOLA), NEPOZNATO BORAVIŠTE U SAD 1/12 KVATERNIK ĐURĐICA, KRSNIKOVA 5, RIJEKA 1/12 ALIVOJVODIĆ DAVORKA, OIB: 50473977397, HUSJE 8, HUSJE 1/12 ALIVOJVODIĆ DAVORKA, OIB: 50473977397, HUSJE 8, HUSJE 2/12 VRANEŠA IVAN (IVAN) ROĐ. 1938. GOD., HUSJE 36 1/12 PETKOVIĆ MILKA ROĐ. ŠKUNDRIĆ , BULEVAR BRATSTVA I JEDINSTVA 4/15, ZENICA 1/12 PAVLAČIĆ BARBARA ROĐ. ŠKUNDRIĆ , HUSJE 5 2/12 BEDENIKOVIĆ ZLATKO, ROĐ. 1945. GOD., HUSJE 23, KARLOVAC
6348/1	6348/3	639	1/1 ŠKUNDRIĆ FRANJO FRANJIN, HUSJE 5, HUSJE, HRVATSKA	1450/1	1450/65	533/A	2/12 ŠKUNDRIĆ MIJO, HUSJE 5 1/12 ŠKUNDRIĆ BOŽO (NIKOLA), NEPOZNATO BORAVIŠTE U SAD 1/12 KVATERNIK ĐURĐICA, KRSNIKOVA 5, RIJEKA 1/12 ALIVOJVODIĆ DAVORKA, OIB: 50473977397, HUSJE 8, HUSJE 1/12 ALIVOJVODIĆ DAVORKA, OIB: 50473977397, HUSJE 8, HUSJE 2/12 VRANEŠA IVAN (IVAN) ROĐ. 1938. GOD., HUSJE 36 1/12 PETKOVIĆ MILKA ROĐ. ŠKUNDRIĆ , BULEVAR BRATSTVA I JEDINSTVA 4/15, ZENICA 1/12 PAVLAČIĆ BARBARA ROĐ. ŠKUNDRIĆ , HUSJE 5 2/12 BEDENIKOVIĆ ZLATKO, ROĐ. 1945. GOD., HUSJE 23, KARLOVAC
6348/2	6348/2	639	1/1 ŠKUNDRIĆ FRANJO FRANJIN, HUSJE 5, HUSJE, HRVATSKA	1450/20	1450/20	533/A	2/12 ŠKUNDRIĆ MIJO, HUSJE 5 1/12 ŠKUNDRIĆ BOŽO (NIKOLA), NEPOZNATO BORAVIŠTE U SAD 1/12 KVATERNIK ĐURĐICA, KRSNIKOVA 5, RIJEKA 1/12 ALIVOJVODIĆ DAVORKA, OIB: 50473977397, HUSJE 8, HUSJE

POPIS ČESTICA KOJE ČINE GRAĐEVNU ČESTICU 4.ETAPE

K.O. DONJE MEKUŠJE

Dosadašnja k.č.	Nova oznaka k.č. za formiranje građevne čestice	PL	Posjednik	Dosadašnja z.k.č.	Nova oznaka z.k.č. za formiranje građevne čestice	Z.K.UL.	ZK vlasnik
							1/12 ALIVOJVODIĆ DAVORKA, OIB: 50473977397, HUSJE 8, HUSJE 2/12 VRANEŠA IVAN (IVAN) ROD. 1938. GOD., HUSJE 36 1/12 PETKOVIĆ MILKA ROD. ŠKUNDRIĆ , BULEVAR BRATSTVA I JEDINSTVA 4/15, ZENICA 1/12 PAVLAČIĆ BARBARA ROD. ŠKUNDRIĆ , HUSJE 5 2/12 BEDENIKOVIĆ ZLATKO, ROD. 1945. GOD., HUSJE 23, KARLOVAC
6349/1	6349/3	704	1/1 VRANEŠA IVAN IVANOV, HUSJE 36, HUSJE, HRVATSKA OIB: 35693322785	1450/1	1450/64	533/A	2/12 ŠKUNDRIĆ MIJO, HUSJE 5 1/12 ŠKUNDRIĆ BOŽO (NIKOLA), NEPOZNATO BORAVIŠTE U SAD 1/12 KVATERNIK ĐURĐICA, KRSNIKOVA 5, RIJEKA 1/12 ALIVOJVODIĆ DAVORKA, OIB: 50473977397, HUSJE 8, HUSJE 1/12 ALIVOJVODIĆ DAVORKA, OIB: 50473977397, HUSJE 8, HUSJE 2/12 VRANEŠA IVAN (IVAN) ROD. 1938. GOD., HUSJE 36 1/12 PETKOVIĆ MILKA ROD. ŠKUNDRIĆ , BULEVAR BRATSTVA I JEDINSTVA 4/15, ZENICA 1/12 PAVLAČIĆ BARBARA ROD. ŠKUNDRIĆ , HUSJE 5 2/12 BEDENIKOVIĆ ZLATKO, ROD. 1945. GOD., HUSJE 23, KARLOVAC
6349/2	6349/2	704	1/1 VRANEŠA IVAN IVANOV, HUSJE 36, HUSJE, HRVATSKA OIB: 35693322785	1450/20	1450/69	533/A	2/12 ŠKUNDRIĆ MIJO, HUSJE 5 1/12 ŠKUNDRIĆ BOŽO (NIKOLA), NEPOZNATO BORAVIŠTE U SAD 1/12 KVATERNIK ĐURĐICA, KRSNIKOVA 5, RIJEKA 1/12 ALIVOJVODIĆ DAVORKA, OIB: 50473977397, HUSJE 8, HUSJE 1/12 ALIVOJVODIĆ DAVORKA, OIB: 50473977397, HUSJE 8, HUSJE 2/12 VRANEŠA IVAN (IVAN) ROD. 1938. GOD., HUSJE 36 1/12 PETKOVIĆ MILKA ROD. ŠKUNDRIĆ , BULEVAR BRATSTVA I JEDINSTVA 4/15, ZENICA 1/12 PAVLAČIĆ BARBARA ROD. ŠKUNDRIĆ , HUSJE 5 2/12 BEDENIKOVIĆ ZLATKO, ROD. 1945. GOD., HUSJE 23, KARLOVAC
6350/1	6350/3	642	1/1 ŠKUNDRIĆ BORISLAV MIJIN, HUSJE 7, HUSJE, HRVATSKA OIB: 28467008420	1450/1	1450/63	533/A	2/12 ŠKUNDRIĆ MIJO, HUSJE 5 1/12 ŠKUNDRIĆ BOŽO (NIKOLA), NEPOZNATO BORAVIŠTE U SAD 1/12 KVATERNIK ĐURĐICA, KRSNIKOVA 5, RIJEKA 1/12 ALIVOJVODIĆ DAVORKA, OIB: 50473977397, HUSJE 8, HUSJE 1/12 ALIVOJVODIĆ DAVORKA, OIB: 50473977397, HUSJE 8, HUSJE 2/12 VRANEŠA IVAN (IVAN) ROD. 1938. GOD., HUSJE 36 1/12 PETKOVIĆ MILKA ROD. ŠKUNDRIĆ , BULEVAR BRATSTVA I JEDINSTVA 4/15, ZENICA 1/12 PAVLAČIĆ BARBARA ROD. ŠKUNDRIĆ , HUSJE 5 2/12 BEDENIKOVIĆ ZLATKO, ROD. 1945. GOD., HUSJE 23, KARLOVAC
6350/2	6350/2	642	1/1 ŠKUNDRIĆ BORISLAV MIJIN, HUSJE 7, HUSJE, HRVATSKA OIB: 28467008420	1450/20	1450/68	533/A	2/12 ŠKUNDRIĆ MIJO, HUSJE 5

POPIS ČESTICA KOJE ČINE GRAĐEVNU ČESTICU 4.ETAPE

K.O. DONJE MEKUŠJE

Dosadašnja k.č.	Nova oznaka k.č. za formiranje građevne čestice	PL	Posjednik	Dosadašnja z.k.č.	Nova oznaka z.k.č. za formiranje građevne čestice	Z.K.UL.	ZK vlasnik
							1/12 ŠKUNDRIĆ BOŽO (NIKOLA), NEPOZNATO BORAVIŠTE U SAD 1/12 KVATERNIK ĐURĐICA, KRŠNIKOVA 5, RIJEKA 1/12 ALIVOJVODIĆ DAVORKA, OIB: 50473977397, HUSJE 8, HUSJE 1/12 ALIVOJVODIĆ DAVORKA, OIB: 50473977397, HUSJE 8, HUSJE 2/12 VRANEŠA IVAN (IVAN) ROĐ. 1938. GOD., HUSJE 36 1/12 PETKOVIĆ MILKA ROĐ. ŠKUNDRIĆ, BULEVAR BRATSTVA I JEDINSTVA 4/15, ZENICA 1/12 PAVLAČIĆ BARBARA ROĐ. ŠKUNDRIĆ, HUSJE 5 2/12 BEDENIKOVIĆ ZLATKO, ROĐ. 1945. GOD., HUSJE 23, KARLOVAC
6351	6351	857	1/1 JAVNO DOBRO CESTE, KARLOVAC, KARLOVAC	1814	1814	POPIS 1	1/1 JAVNO DOBRO U OPĆOJ UPOTREBI
6352/2	6352/2	1136	1/8 DOBRINIĆ JADRANKA R.ŠKUNDRIĆ, VLADIMIRA NAZORA 20, KARLOVAC, HRVATSKA (VLASNIK) 2/8 ŠKUNDRIĆ KATA R.OREHOVIĆ, HUSJE 9, HUSJE, HRVATSKA (VLASNIK) 1/8 SLANAC BARKICA, VODOSTAJ BB, VODOSTAJ (VLASNIK) 4/8 TANDARIĆ NIKOLA JURAJEV, NASELJE GAZA 20, KARLOVAC, HRVATSKA (VLASNIK)	1342/13	1342/13	199/1	1/1 ZADRUGA SKUNDRIĆ, MEKUŠJE 13 /HUSJE/
6353/2	6353/3	642	1/1 ŠKUNDRIĆ BORISLAV MIJIN, HUSJE 7, HUSJE, HRVATSKA OIB: 28467008420	1342/19	1342/43	1707	1/1 ŠKUNDRIĆ BORISLAV, OIB: 28467008420, HUSJE 7, KARLOVAC
6354/2	6354/3	704	1/1 VRANEŠA IVAN IVANOV, HUSJE 36, HUSJE, HRVATSKA OIB: 35693322785	1342/20	1342/42	1778	1/1 VRANEŠA IVAN (IVAN) ROĐ. 1938.G., HUSJE 36
6355/3	6355/4	704	1/1 VRANEŠA IVAN IVANOV, HUSJE 36, HUSJE, HRVATSKA OIB: 35693322785	1342/21	1342/41	1845	1/1 VRANEŠA IVAN (IVAN) ROĐ. 1938.G., HUSJE 36
6356/2	6356/3	909	1/1 BEDENIKOVIĆ JELA R.ŠKUNDRIĆ, HUSJE 23, HUSJE, HRVATSKA	1342/22	1342/40	531/A	1/1 BEDENIKOVIĆ ZLATKO, ROĐ. 1945. GOD., HUSJE 23, KARLOVAC
6357/2	6357/3	640	1/1 ALIVOJVODIĆ DAVORKA, HUSJE 8, HUSJE, HRVATSKA OIB: 50473977397	1342/23	1342/39	353	1/2 ALIVOJVODIĆ DAVORKA, OIB: 50473977397, HUSJE 8, HUSJE 1/2 ALIVOJVODIĆ DAVORKA, HUSJE 8
6358/2	6358/3	587	1/1 STAVLJENIĆ IVAN IVANOV, HUSJE 16, HUSJE, HRVATSKA	1342/14	1342/38	601	1/1 ŠKUNDRIĆ BRANKA ROĐ. STAVLJENIĆ, TOMŠIČEVA 30, MARIBOR
6363/2	6363/3	209	1/2 FUNDURULIĆ IVAN, HUSJE 52, HUSJE, HRVATSKA (VLASNIK) OIB: 0259112512 1/2 FUNDURULIĆ JOSIP NIKOLIN, HUSJE 10, HUSJE, HRVATSKA (VLASNIK) OIB: 50483240296	1342/15	1342/37	591	2/4 FUNDURULIĆ MIKA, HUSJE 37 1/4 FUNDURULIĆ DAMIR, OIB: 78885489780, HUSJE 10, HUSJE 47000 KARLOVAC 1/4 FUNDURULIĆ IVAN, OIB: 0259112512, HUSJE 52, HUSJE
6364/2	6364/3	1183	2/4 FUNDURULIĆ DUBRAVKO ZLATKOV, HUSJE 25, HUSJE, HRVATSKA (VLASNIK) OIB: 97926452803 1/4 RATAIĆ ANA R.SRBLJIN, GOLJAK 2D, DRAGANIĆ, HRVATSKA (VLASNIK) 1/4 SRBLJIN MILAN, AUSSERDORFSTRASSE 10/A, ZÜRICH, ŠVICARSKA (VLASNIK) OIB: 52255083799	1342/16	1342/36	295	1/4 SRBLJIN MILAN, OIB: 52255083799, AUSSERDORFSTRASSE 10/A, ZÜRICH, ŠVICARSKA, A U RH HUSJE 41, HUSJE 1/4 RATAIĆ ANA ROĐ. SRBLJIN ROĐ. 18.06.1952. GOD., GOLJAK 2/D, DRAGANIĆ 2/4 FUNDURULIĆ DUBRAVKO, OIB: 97926452803, HUSJE 25
6365/3	6365/5	637	1/1 ŠKUNDRIĆ STJEPAN STJEPANOV, HUSJE 23, HUSJE, HRVATSKA OIB: 61523763656	1342/17	1342/35	2159	1/1 ŠKUNDRIĆ STJEPAN, OIB: 61523763656, HUSJE 23A, HUSJE 47000 KARLOVAC
6365/4	6365/6	72	1/1 ŠKUNDRIĆ FRANCA, HUSJE 23, HUSJE, HRVATSKA	1342/18	1342/18	1157	1/1 BEDENIKOVIĆ ZLATKO, ROĐ. 1945. GOD., HUSJE 23, KARLOVAC
6366/2	6366/3	339	1/2 FRKIĆ NADA, KAMENSKO 21B, 47000 KARLOVAC, HRVATSKA (IZVANKNJIŽNI VLASNIK) OIB: 57562055288	1341/8	1341/12	492	2/18 FRKIĆ NADA ROĐ. KOS, OIB: 57562055288, KAMENSKO 21/B, KARLOVAC

POPIS ČESTICA KOJE ČINE GRAĐEVNU ČESTICU 4.ETAPE

K.O. DONJE MEKUŠJE

Dosadašnja k.č.	Nova oznaka k.č. za formiranje građevne čestice	PL	Posjednik	Dosadašnja z.k.č.	Nova oznaka z.k.č. za formiranje građevne čestice	Z.K.UL.	ZK vlasnik
			1/2 BEDENIKOVIĆ ĐURĐA, ROSENACKERWEG 42, 71634 LUDWIGSBURG (IZVANKNJIŽNI VLASNIK) OIB: 24313876505				2/18 BEDENIKOVIĆ ĐURĐA ROD. KOS, HUSJE 64/A 7/18 FRKIĆ NADA, OIB: 57562055288, KAMENSKO 21B, 47000 KARLOVAC 7/18 BEDENIKOVIĆ ĐURĐA, OIB: 24313876505, ROSENACKERWEG 42, 71634 LUDWIGSBURG, NJEMAČKA
6368/2	6368/3	344	1/2 ŠAPINA KRISTINA R.KOS, LJUDEVITA GAJA 155, SIKIREVCI (VLASNIK) OIB: 12460944518 1/2 GRAHO KRISTIJAN, HUSJE 2, HUSJE 47000 KARLOVAC, HRVATSKA (VLASNIK) OIB: 15846402800	1340/3	1340/6	50	1/8 ŠAPINA KRISTINA, OIB: 12460944518, LJUDEVITA GAJA 155, SIKIREVCI 1/8 GRAHO KRISTIJAN, OIB: 15846402800, HUSJE 2, HUSJE 47000 KARLOVAC 1/8 ŠAPINA KRISTINA, OIB: 12460944518, LJUDEVITA GAJA 155, SIKIREVCI 2/8 ŠAPINA KRISTINA, OIB: 12460944518, LJUDEVITA GAJA 155, SIKIREVCI 3/8 GRAHO KRISTIJAN, OIB: 15846402800, HUSJE 2, HUSJE 47000 KARLOVAC
				1341/1	1341/11	50	1/8 ŠAPINA KRISTINA, OIB: 12460944518, LJUDEVITA GAJA 155, SIKIREVCI 1/8 GRAHO KRISTIJAN, OIB: 15846402800, HUSJE 2, HUSJE 47000 KARLOVAC 1/8 ŠAPINA KRISTINA, OIB: 12460944518, LJUDEVITA GAJA 155, SIKIREVCI 2/8 ŠAPINA KRISTINA, OIB: 12460944518, LJUDEVITA GAJA 155, SIKIREVCI 3/8 GRAHO KRISTIJAN, OIB: 15846402800, HUSJE 2, HUSJE 47000 KARLOVAC
6371/1	6371/3	340	1/1 KOS DRAGUTIN FRANJIN, HUSJE 3, HUSJE, HRVATSKA	1338/4	1338/17	1259	1/2 KOS DRAGUTIN, HUSJE 3 1/2 KOS BARA, HUSJE 3
				1338/5	1338/18	1258	3/4 KOS BARICA, HUSJE 3 1/4 KOS DRAGUTIN, HUSJE 3
6371/2	6371/2	340	1/1 KOS DRAGUTIN FRANJIN, HUSJE 3, HUSJE, HRVATSKA	1338/9	1338/9	1259	1/2 KOS DRAGUTIN, HUSJE 3 1/2 KOS BARA, HUSJE 3
				1338/10	1338/10	1258	3/4 KOS BARICA, HUSJE 3 1/4 KOS DRAGUTIN, HUSJE 3
6373/1	6373/3	343	1/1 KOS MIJO MARKOV, HUSJE 4, HUSJE, HRVATSKA	1338/2	1338/16	1260	3/6 KOS KATA, HUSJE 4 1/6 KOS KATA, POPOVIĆ BRDO 16 1/6 KOS JELKA UD. SZURMA, HUSJE 4, SADA U SR NJEMAČKOJ 1/6 KOS MARICA UD. BROZOVIĆ, HUSJE 4, SADA U SAD
6373/2	6373/2	343	1/1 KOS MIJO MARKOV, HUSJE 4, HUSJE, HRVATSKA	1338/8	1338/8	1260	3/6 KOS KATA, HUSJE 4 1/6 KOS KATA, POPOVIĆ BRDO 16 1/6 KOS JELKA UD. SZURMA, HUSJE 4, SADA U SR NJEMAČKOJ 1/6 KOS MARICA UD. BROZOVIĆ, HUSJE 4, SADA U SAD
6375/1	6375/3	957	1/2 FRKIĆ NADA R.KOS, KAMENSKO 21B, KARLOVAC, HRVATSKA (VLASNIK) OIB: 57562055288 1/2 BEDENIKOVIĆ ĐURĐA R.KOS, HUSJE 64A, HUSJE, HRVATSKA OIB: 24313876505	1338/1	1338/15	1838	1/4 BEDENIKOVIĆ ĐURĐA ROD. KOS, HUSJE 64/A 1/4 BEDENIKOVIĆ IVICA (JOSIP), HUSJE 64/A 2/4 FRKIĆ NADA ROD. KOS, OIB: 57562055288, KAMENSKO 21/B, KARLOVAC
6375/2	6375/2	957	1/2 FRKIĆ NADA R.KOS, KAMENSKO 21B, KARLOVAC, HRVATSKA (VLASNIK) OIB: 57562055288 1/2 BEDENIKOVIĆ ĐURĐA R.KOS, HUSJE 64A, HUSJE, HRVATSKA OIB: 24313876505	1338/7	1338/7	1838	1/4 BEDENIKOVIĆ ĐURĐA ROD. KOS, HUSJE 64/A 1/4 BEDENIKOVIĆ IVICA (JOSIP), HUSJE 64/A 2/4 FRKIĆ NADA ROD. KOS, OIB: 57562055288, KAMENSKO 21/B, KARLOVAC

POPIS ČESTICA KOJE ČINE GRAĐEVNU ČESTICU 4.ETAPE

K.O. DONJE MEKUŠJE

Dosadašnja k.č.	Nova oznaka k.č. za formiranje građevne čestice	PL	Posjednik	Dosadašnja z.k.č.	Nova oznaka z.k.č. za formiranje građevne čestice	Z.K.UL.	ZK vlasnik
6377/1	6377/3	8	1/1 ANDRIJAŠEVIĆ DRAGA R.FUNDURULIĆ, HUSJE 26, HUSJE, HRVATSKA (VLASNIK)	1337/4	1337/20	392	1/2 ANDRIJAŠEVIĆ DRAGA ROĐ. FUNDURULIĆ, HUSJE 26 1/2 ANDRIJAŠEVIĆ DRAGA ROĐ. FUNDURULIĆ, ROĐ. 07.03.1930. GOD., HUSJE 26, KARLOVAC
6377/2	6377/2	8	1/1 ANDRIJAŠEVIĆ DRAGA R.FUNDURULIĆ, HUSJE 26, HUSJE, HRVATSKA (VLASNIK)	1337/9	1337/9	392	1/2 ANDRIJAŠEVIĆ DRAGA ROĐ. FUNDURULIĆ, HUSJE 26 1/2 ANDRIJAŠEVIĆ DRAGA ROĐ. FUNDURULIĆ, ROĐ. 07.03.1930. GOD., HUSJE 26, KARLOVAC
6378/1	6378/3	1077	1/1 FUNDURULIĆ DUBRAVKO ZLATKOV, HUSJE 25, HUSJE, HRVATSKA	1337/5	1337/19	566	1/1 FUNDURULIĆ DUBRAVKO, OIB: 97926452803, HUSJE 25
6378/2	6378/2	1077	1/1 FUNDURULIĆ DUBRAVKO ZLATKOV, HUSJE 25, HUSJE, HRVATSKA	1337/10	1337/10	566	1/1 FUNDURULIĆ DUBRAVKO, OIB: 97926452803, HUSJE 25
6379	6379	857	1/1 JAVNO DOBRO CESTE, KARLOVAC, KARLOVAC	1808/1	1808/1	POPIS 1	1/1 JAVNO DOBRO U OPČOJ UPOTREBI
6391/2	6391/2	858	1/1 JAVNO DOBRO VODE, KARLOVAC, KARLOVAC	1449/2	1449/2	604	1/1 REPUBLIKA HRVATSKA
6392/1	6392/3	858	1/1 JAVNO DOBRO VODE, KARLOVAC, KARLOVAC	1439/1	1439/4	604	1/1 REPUBLIKA HRVATSKA
6392/2	6392/2	858	1/1 JAVNO DOBRO VODE, KARLOVAC, KARLOVAC	1439/2	1439/2	604	1/1 REPUBLIKA HRVATSKA
6393/1	6393/3	858	1/1 JAVNO DOBRO VODE, KARLOVAC, KARLOVAC	1455/1	1455/4	604	1/1 REPUBLIKA HRVATSKA
6393/2	6393/2	858	1/1 JAVNO DOBRO VODE, KARLOVAC, KARLOVAC	1455/2	1455/2	604	1/1 REPUBLIKA HRVATSKA
6422/1	6422/1	857	1/1 JAVNO DOBRO CESTE, KARLOVAC, KARLOVAC	1808/2	1808/14	POPIS 1	1/1 JAVNO DOBRO U OPČOJ UPOTREBI
6422/2	6422/7	857	1/1 JAVNO DOBRO CESTE, KARLOVAC, KARLOVAC	1808/2	1808/15	POPIS 1	1/1 JAVNO DOBRO U OPČOJ UPOTREBI
6424/1	6424/3	857	1/1 JAVNO DOBRO CESTE, KARLOVAC, KARLOVAC	1441/1	1441/4	604	1/1 REPUBLIKA HRVATSKA
6424/2	6424/2	857	1/1 JAVNO DOBRO CESTE, KARLOVAC, KARLOVAC	1441/2	1441/2	604	1/1 REPUBLIKA HRVATSKA
6425/1	6425/3	857	1/1 JAVNO DOBRO CESTE, KARLOVAC, KARLOVAC	1452/31	1452/133	604	1/1 REPUBLIKA HRVATSKA
6425/2	6425/2	857	1/1 JAVNO DOBRO CESTE, KARLOVAC, KARLOVAC	1452/64	1452/64	604	1/1 REPUBLIKA HRVATSKA
6430/1	6430/3	857	1/1 JAVNO DOBRO CESTE, KARLOVAC, KARLOVAC	1819/1	1819/5	POPIS 1	1/1 JAVNO DOBRO U OPČOJ UPOTREBI
6430/2	6430/2	857	1/1 JAVNO DOBRO CESTE, KARLOVAC, KARLOVAC	1819/2	1819/2	POPIS 1	1/1 JAVNO DOBRO U OPČOJ UPOTREBI
6431	6431	857	1/1 JAVNO DOBRO CESTE, KARLOVAC, KARLOVAC	1815	1815/15	POPIS 1	1/1 JAVNO DOBRO U OPČOJ UPOTREBI
6432	6432	857	1/1 JAVNO DOBRO CESTE, KARLOVAC, KARLOVAC	1815	1815/11	POPIS 1	1/1 JAVNO DOBRO U OPČOJ UPOTREBI
6442	6442/1	858	1/1 JAVNO DOBRO VODE, KARLOVAC, KARLOVAC	1794/2	1794/78	POPIS 1	1/1 JAVNO DOBRO U OPČOJ UPOTREBI
				1794/2	1794/77	POPIS 1	1/1 JAVNO DOBRO U OPČOJ UPOTREBI
				1847	1847/65	POPIS 1	1/1 JAVNO DOBRO U OPČOJ UPOTREBI
				1794/2	1794/57	POPIS 1	1/1 JAVNO DOBRO U OPČOJ UPOTREBI
				1845	1845/13	POPIS 1	1/1 JAVNO DOBRO U OPČOJ UPOTREBI
				1258/2	1258/13	2142	2/4 BEDENIKOVIĆ KATARINA, OIB: 08925418426, DONJE MEKUŠJE 70, DONJE MEKUŠJE, KARLOVAC 1/4 BEDENIKOVIĆ MATIJA, OIB: 77120048428, DONJE MEKUŠJE 70, DONJE MEKUŠJE, KARLOVAC 1/4 BEDENIKOVIĆ IVAN, OIB: 94165709093, DONJE MEKUŠJE 70, DONJE MEKUŠJE, KARLOVAC
				1258/1	1258/14	1231	2/4 BEDENIKOVIĆ KATARINA ROĐ. ŠTRANJGAR, D. MEKUŠJE 70 1/4 BEDENIKOVIĆ MATIJA (ZLATKO), OIB: 77120048428, DONJE MEKUŠJE 70 1/4 BEDENIKOVIĆ IVAN (ZLATKO) MLDB., OIB: 94165709093, DONJE MEKUŠJE 70
				1259/4	1259/8	1231	2/4 BEDENIKOVIĆ KATARINA ROĐ. ŠTRANJGAR, D. MEKUŠJE 70 1/4 BEDENIKOVIĆ MATIJA (ZLATKO), OIB: 77120048428, DONJE MEKUŠJE 70

POPIS ČESTICA KOJE ČINE GRAĐEVNU ČESTICU 4.ETAPE

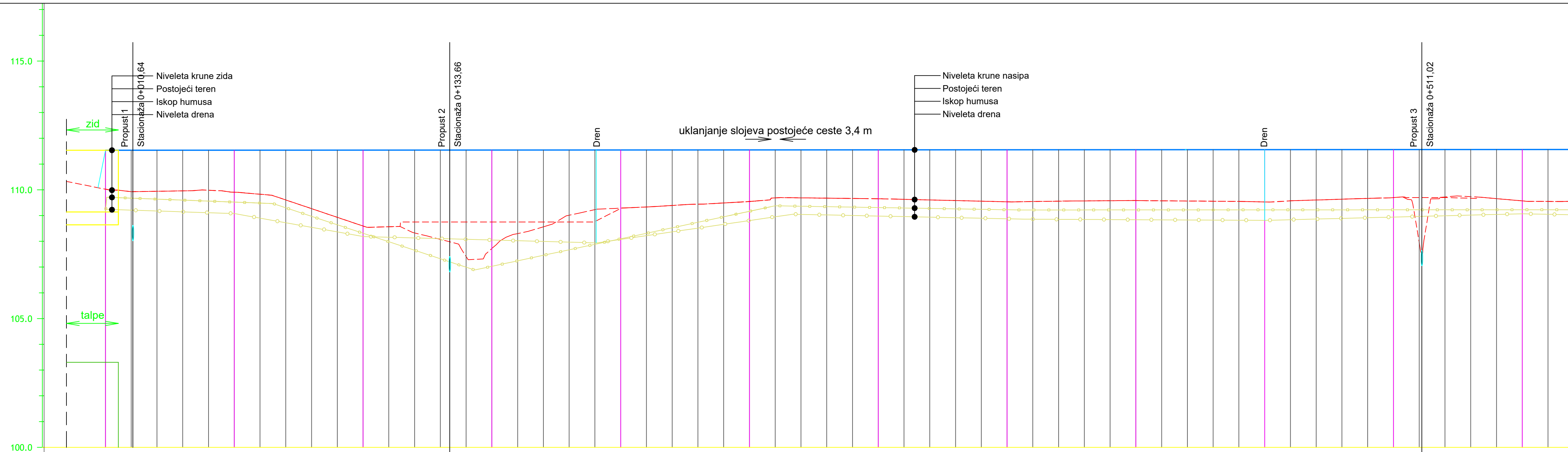
K.O. DONJE MEKUŠJE

Dosadašnja k.č.	Nova oznaka k.č. za formiranje građevne čestice	PL	Posjednik	Dosadašnja z.k.č.	Nova oznaka z.k.č. za formiranje građevne čestice	Z.K.U.L.	ZK vlasnik
							1/4 BEDENIKOVIĆ IVAN (ZLATKO) MLDB., OIB: 94165709093, DONJE MEKUŠJE 70
				1288/2	1288/11	1816	1/2 ŠPIŠIĆ MARINA ROĐ. BUBLIĆ, DONJE MEKUŠJE 77 1/2 ŠPIŠIĆ IVICA (ANDRIJA), DONJE MEKUŠJE 77
				1281/2	1281/4	1959	1/1 BAČURIN ĐURĐICA ROĐ. OSTERMAN, OIB: 31637341885, D. MEKUŠJE 72, KARLOVAC
				1804/2	1804/5	POPIS 1	1/1 JAVNO DOBRO U OPČOJ UPOTREBI
				1282	1282/2	10	2/4 BUBLIĆ ANDRIJA (STJEPAN), DONJE MEKUŠJE 75 1/4 OSTRMAN NADA, OIB: 50035593236, DONJE MEKUŠJE 10, DONJE MEKUŠJE 1/4 MIKŠIĆ KATA, OIB: 26756695701, MIKŠIĆI 9, KARLOVAC
				1283/2	1283/4	10	2/4 BUBLIĆ ANDRIJA (STJEPAN), DONJE MEKUŠJE 75 1/4 OSTRMAN NADA, OIB: 50035593236, DONJE MEKUŠJE 10, DONJE MEKUŠJE 1/4 MIKŠIĆ KATA, OIB: 26756695701, MIKŠIĆI 9, KARLOVAC
				1287/1	1287/1	1947	2/12 SAČERIĆ IVAN, OIB: 31524231665, DONJE MEKUŠJE 80, DONJE MEKUŠJE 2/12 SAČERIĆ VERA, OIB: 86311511413, DONJE MEKUŠJE 78, DONJE MEKUŠJE 6/12 STAVLJENIĆ IVAN (MILAN), ROĐ. 24.06.1960. GOD., DONJE MEKUŠJE 81, KARLOVAC 1/12 SAČERIĆ STJEPAN ROĐ. 09.04.1949.G, DONJE MEKUŠJE 79, DONJE MEKUŠJE 1/12 SAČERIĆ JOSIP ROĐ. 14.07.1957.G, DONJE MEKUŠJE 79, DONJE MEKUŠJE
				1288/7	1288/12	1816	1/2 ŠPIŠIĆ MARINA ROĐ. BUBLIĆ, DONJE MEKUŠJE 77 1/2 ŠPIŠIĆ IVICA (ANDRIJA), DONJE MEKUŠJE 77
				1288/5	1288/13	2057	1/1 ŠPIŠIĆ IVICA (ANDRIJA), OIB: 66895996612, DONJE MEKUŠJE 0, KARLOVAC
				1288/6	1288/14	1816	1/2 ŠPIŠIĆ MARINA ROĐ. BUBLIĆ, DONJE MEKUŠJE 77 1/2 ŠPIŠIĆ IVICA (ANDRIJA), DONJE MEKUŠJE 77
				1289/7	1289/15	1950	1/1 SKOLAN VLADIMIR, OIB: 85118378540, DONJE MEKUŠJE 78, KARLOVAC
				1289/6	1289/16	197	2/4 ANDRIJAŠEVIĆ BARA ROĐ. VRANEŠA, ROĐ. 1/4 VRANEŠA STJEPAN, DONJE MEKUŠJE 64 1/4 VRANEŠA MARIJA, DONJE MEKUŠJE 64
				1807/2	1807/7	POPIS 1	1/1 JAVNO DOBRO U OPČOJ UPOTREBI
				1290/3	1290/10	413	720/36 ZLATARIĆ ZADRUGA, KOBILIĆ 25 00 720/36 ZLATARIĆ ZADRUGA, KOBILIĆ 24 00 360/36 ZLATARIĆ JOSIP, KOBILIĆ 12 00 72/360 ZLATARIĆ ANA, KOBILIĆ 8 0 72/360 MIKULIN STEVO, KOBILIĆ 11 0 240/36 ZLATARIĆ FABIJAN, KOBILIĆ 47 00 240/36 ZLATARIĆ IVAN, KOBILIĆ 47 00 24/360 ZLATARIĆ LJUBICA, KOBILIĆ 37 0 24/360 ZLATARIĆ IVAN, 455 E. LORRAINE AVE., 0 ADDISON, IL 60101 SAD 24/360 LEMIĆ BARA, LEMIĆ BRDO 5 0 12/360 MIKULIN KATICA (JOSIP), B. RADIČEVIĆA 2, 0 ZAGREB

POPIS ČESTICA KOJE ČINE GRAĐEVNU ČESTICU 4.ETAPE

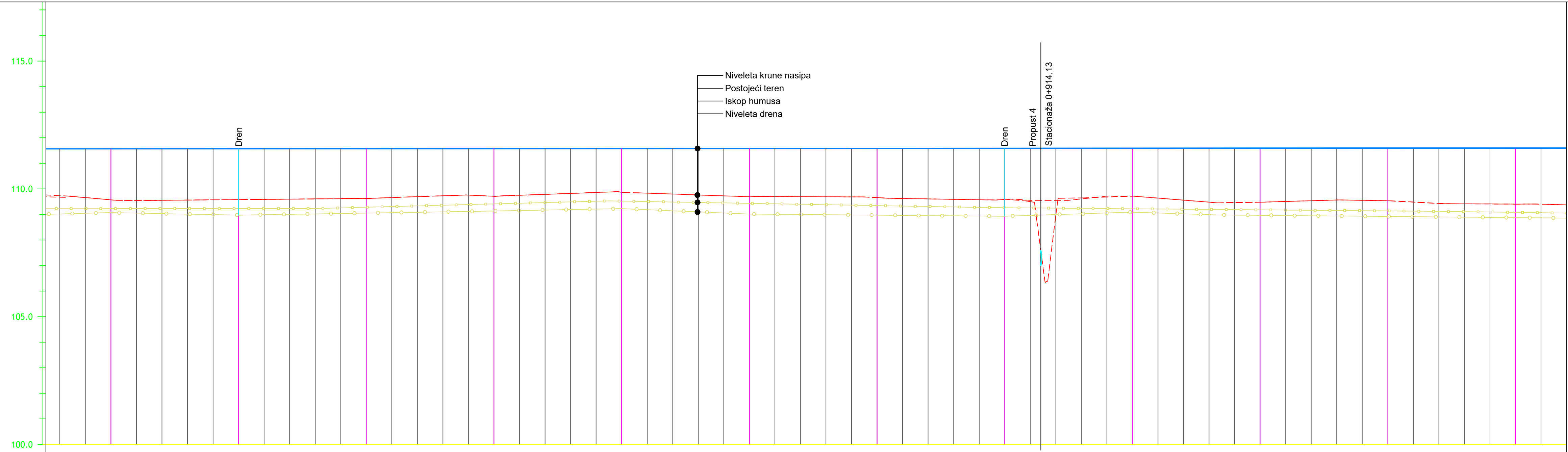
K.O. DONJE MEKUŠJE

Dosadašnja k.č.	Nova oznaka k.č. za formiranje građevne čestice	PL	Posjednik	Dosadašnja z.k.č.	Nova oznaka z.k.č. za formiranje građevne čestice	Z.K.UL.	ZK vlasnik
							12/360 BEDENIKOVIĆ DRAGICA, ROĐ. MIKULIN, 0 KOBILIĆ 7 80/360 ZLATARIĆ ZORA, KOBILIĆ 47 0 80/360 ZLATARIĆ MARIJAN, KOBILIĆ 47 0 80/360 ZLATARIĆ JOSIP, KOBILIĆ 47 0 36/360 MIKULIN ANA, KANADA 0 36/360 SLAČANIN VJEKOSLAV (STJEPAN), JMBG: 12/360 GOSTIMIR KATA, KARLOVAC, KOBILIĆ 7 0 27/360 SLAČANIN VJEKOSLAV, OIB: 22741383177, 0 KOBILIĆI BR.9 180/36 VRATARIĆ DAVORIN, OIB: 55790549779, RATKA 00 PETROVIĆA 8, RIJEKA 180/36 VRATARIĆ MARKO, OIB: 87356448230, KOBILIĆ 00 30, KOBILIĆ POKUPSKI 9/3600 SLAČANIN VJEKOSLAV, OIB: 22741383177, KOBILIĆ 9, KOBILIĆ POKUPSKI 180/36 ZLATARIĆ ĐURĐA, OIB: 10110247083, 00 MIROSLAVA KRLEŽE 31, KARLOVAC 180/36 PLAVETIĆ ZORICA, OIB: 06949458304, ANDRIJE 00 HEBRANGA 7, KARLOVAC
				1846/2	1846/8	POPIS 1	1/1 JAVNO DOBRO U OPĆOJ UPOTREBI
				1294/8	1294/15	595	1/4 STAVLJENIĆ ŽARKO, ROĐ. 04.10.1955., HUSJE 15, HUSJE 2/4 STAVLJENIĆ ANDRIJA (NIKOLA), HUSJE 16/3 A 1/4 STAVLJENIĆ ŽARKO, ROĐ. 04.10.1955., HUSJE 15, HUSJE
				1808/3	1808/12	POPIS 1	1/1 JAVNO DOBRO U OPĆOJ UPOTREBI
				1295/1	1295/1	600	1/1 FUNDURULIĆ KATA RODJ. ŠKUNDRIĆ, HUSJE 37
				1295/6	1295/18	473	1/5 FUNDURULIĆ BARA, HUSJE 20 1/5 PAVLAČIĆ BARA UDOVA, HUSJE 1 2/5 PAVLAČIĆ ZVONKO (IVAN), HUSJE 13 1/5 PAVLAČIĆ DRAGUTIN , HUSJE 11
				1809	1809/9	POPIS 1	1/1 JAVNO DOBRO U OPĆOJ UPOTREBI
6443	6443	858	1/1 JAVNO DOBRO VODE, KARLOVAC, KARLOVAC	1845	1845/14	POPIS 1	1/1 JAVNO DOBRO U OPĆOJ UPOTREBI

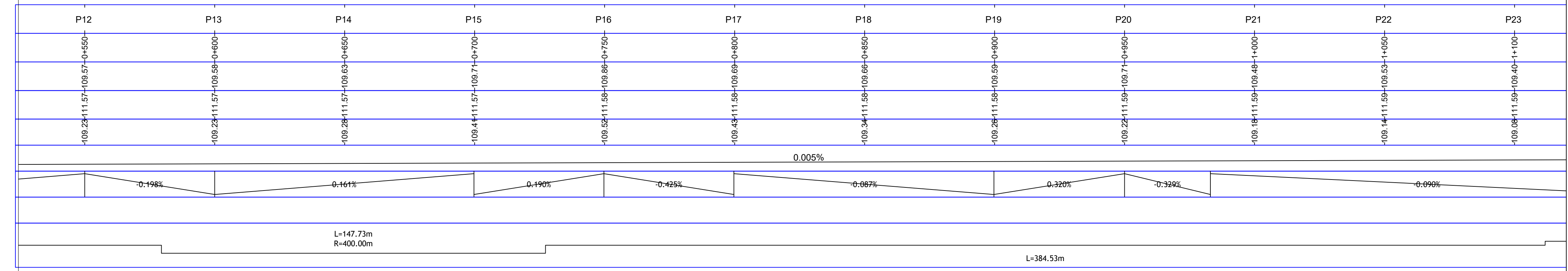


Oznaka profila	P1	P2	P3	P4	P5	P6	P7	P8	P9	P10	P11	P12
Stacionaže [km+m]	0+000	0+050	0+100	0+150	0+200	0+250	0+300	0+350	0+400	0+450	0+500	0+550
Kota terena [mn.m.]	-110.09	-109.91	-108.59	-108.75	-109.28	-109.55	-109.65	-109.54	-109.58	-109.53	-109.70	-109.57
Kota krune nasipa/zida [mn.m.]	-111.54	-111.54	-111.54	-111.54	-111.55	-111.55	-111.55	-111.55	-111.56	-111.56	-111.56	-111.57
Kota iskopa humusa [mn.m.]	-109.14	-109.52	-108.34	-107.03	-108.16	-109.17	-109.34	-109.23	-109.22	-109.22	-109.22	-109.23
Uzdužni pad [%]	0.005%											
Uzdužni pad drena [%]	-0.327%	-1.783%	-0.273%	1.465%	-0.214%	-0.051%	0.256%					
Uzdužni pad kanala [%]												
DESNO												
Hor. Zakrivljenost	L=170.35m, L=143.47m, L=265.72m, R=602.00m											
LIJEVO												

IZMJENA BR.	OPIS	DATUM	POTPIS
INVESTITOR I NARUČITELJ:	HRVATSKE VODE 10 000 ZAGREB Ulica grada Vukovara 220 OIB: 28921383001		
VRSTA PROJEKTA (RAZINA I STRUKA):	GLAVNI GRAĐEVINSKI PROJEKT	ZAJEDNIČKA OZNAKA PROJEKTA:	GP-5560/18
GRAĐEVINA:	IZGRADNJA NASIPA KUPE, OBALOUTVRDE I ZAŠTITNOG ZIDA NA LIJEVOJ OBALI KUPE OD NASELJA SELCE DO REČICE - 4. etapa		
MAPA:	H4/6		
SADRŽAJ:	UZDUŽNI PROFIL 0+000,00 - 0+550,00		
PROJEKTANT:	NATALIA STOJČIĆ, dipl.ing. grad.	MJERILO:	1:1000/100
		DATUM:	prosinac 2020.
SURADNICI:	Mr. sc. ARIJANA SENIĆ ŠANTAK, dipl. ing. grad. ZORAN VLAINIĆ, mag.ing.aedif. DORJA TEČIĆ, mag. ing. aedif. MONIKA DELAČ, mag. ing. aedif. ANA HRSKANOVIĆ, mag. ing. aedif. KARLO MILETIĆ, mag. ing. aedif. NIKOLA MUDRIĆ, mag. ing. aedif. DOMAGOJ VINCEK, mag. ing. aedif. MAURO KURILIĆ, mag. ing. aedif. JERONIM HRKAČ, mag. ing. aedif.	BRJ PROJEKTA:	72350-60/18
OZNAKA DOKUMENTA:	IGH - SAV - GP - 5560/18 - H4/6 - 1001.1 - 1		



Oznaka profila	P12	P13	P14	P15	P16	P17	P18	P19	P20	P21	P22	P23
Stacionaže [km+m]	0+550	0+600	0+650	0+700	0+750	0+800	0+850	0+900	0+950	1+000	1+050	1+100
Kota terena [mn.m.]	109.23	109.23	109.28	109.41	109.52	109.43	109.34	109.26	109.22	109.18	109.14	109.08
Kota krune nasipa/zida [mn.m.]	111.57	111.57	111.57	111.57	111.58	111.58	111.58	111.59	111.59	111.59	111.59	111.59
Kota iskopa humusa [mn.m.]	109.23	109.23	109.28	109.41	109.52	109.43	109.34	109.26	109.22	109.18	109.14	109.08
Uzdužni pad [%]	0.005%											
Uzdužni pad drena [%]	-0.198%	0.161%	0.190%	-0.425%	-0.087%	0.320%	-0.329%	-0.090%				
Uzdužni pad kanala [%]												
DESNO												
Hor. Zakrivljenost	L=147.73m R=400.00m											
LIJEVO												



IZMJENA BR.	OPIS	DATUM	POTPIS
-------------	------	-------	--------

INVESTITOR I NARUČITELJ:
HRVATSKE VODE
 10 000 ZAGREB
 Ulica grada Vukovara 220
 OIB: 28921383001



INSTITUT IGH d.d.
 ZAVOD ZA PROJEKTIRANJE
 10 000 ZAGREB, J. RAKUŠE 1



VRSTA PROJEKTA (RAZINA I STRUKA):	GLAVNI GRAĐEVINSKI PROJEKT	ZAJEDNIČKA OZNAKA PROJEKTA:	GP-5560/18
-----------------------------------	----------------------------	-----------------------------	------------

GRAĐEVINA: IZGRADNJA NASIPA KUPE, OBALOUTVRDE I ZAŠTITNOG ZIDA NA LIJEVOJ OBALI KUPE OD NASELJA SELCE DO REČICE - 4. etapa

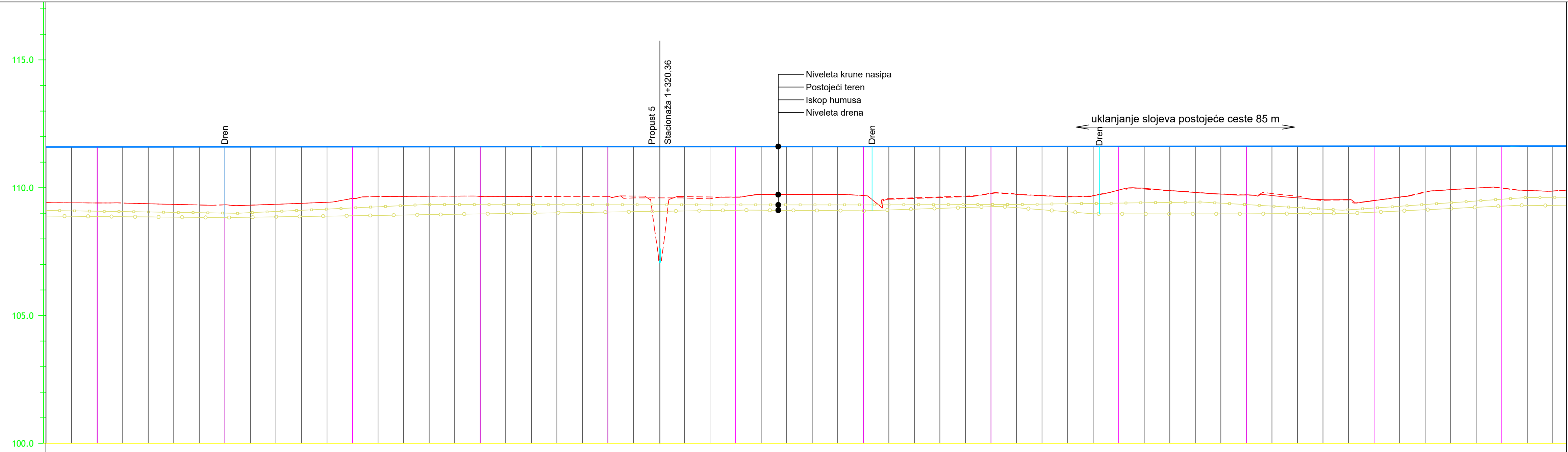
MAPA: H4/6

SADRŽAJ: UZDUŽNI PROFIL 0+550,00 - 1+100,00

PROJEKTANT: NATALIA STOJČIĆ, dipl.ing. grad.	MJERILO: 1:1000/100
	DATUM: prosinac 2020.

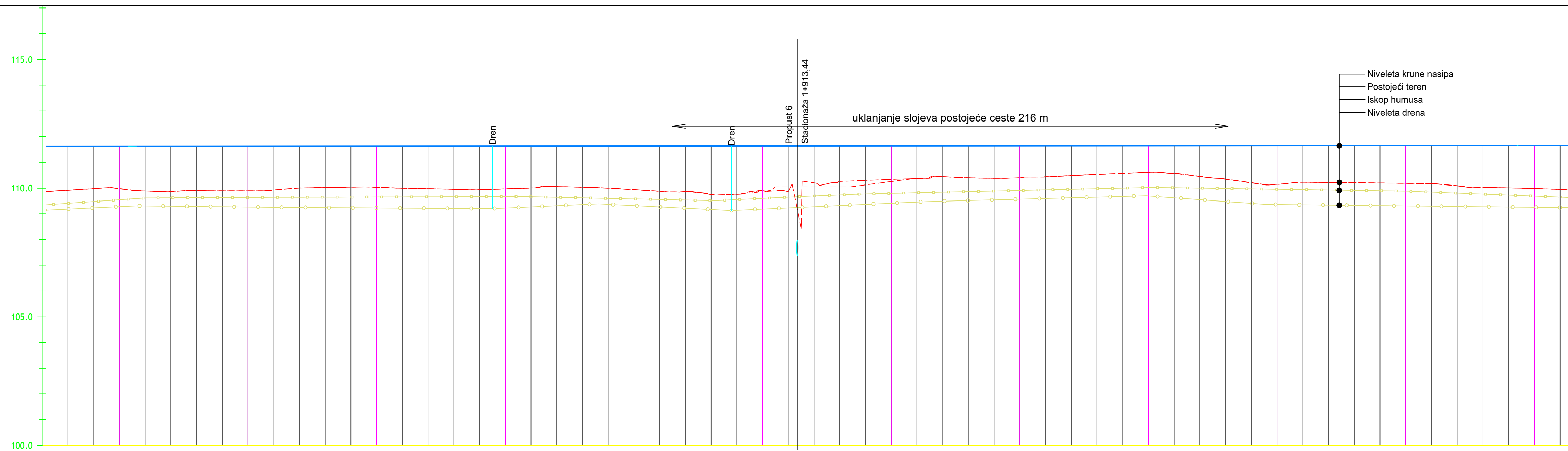
SURADNICI: Mr. sc. ARIJANA SENIĆ ŠANTAK, dipl. ing. grad. ZORAN VLAINIĆ, mag. ing. aedif. DORJA TEČIĆ, mag. ing. aedif. MONIKA DELAČ, mag. ing. aedif. ANA HRSKANOVIĆ, mag. ing. aedif. KARLO MILETIĆ, mag. ing. aedif. NIKOLA MUDRIĆ, mag. ing. aedif. DOMAGOJ VINCEK, mag. ing. aedif. MAURO KURLIĆ, mag. ing. aedif. JERONIM HRKAČ, mag. ing. aedif.	BRJ PROJEKTA: 72350-60/18 DOKUMENT: 1001.2
---	---

OZNAKA DOKUMENTA:
 IGH - SAV - GP - 5560/18 - H4/6 - 1001.2 - 1



Oznaka profila	P23	P24	P25	P26	P27	P28	P29	P30	P31	P32	P33	P34
Stacionaže [km+m]	1+100	1+150	1+200	1+250	1+300	1+350	1+400	1+450	1+500	1+550	1+600	1+650
Kota terena [mn.m.]	-109.08/-111.59/-109.40	-109.0/-111.60/-109.33	-109.2/-111.60/-109.58	-109.34/-111.60/-109.66	-109.33/-111.61/-109.67	-109.33/-111.61/-109.64	-109.33/-111.61/-109.70	-109.34/-111.61/-109.78	-109.48/-111.62/-109.90	-109.34/-111.62/-109.71	-109.28/-111.62/-109.50	-109.55/-111.62/-109.98
Kota krune nasipa/zida [mn.m.]												
Kota iskopa humusa [mn.m.]												
Uzdužni pad [%]					0.005%							
Uzdužni pad drena [%]				0.144%		0.059%	0.326%	-0.796%	-0.035%	0.002%	0.057%	0.479%
Uzdužni pad kanala [%]												
DESNO Hor. Zakrivljenost ----- LIJEVO		L=115.82m R=801.00m				L=269.13m				L=108.06m R=175.38m		

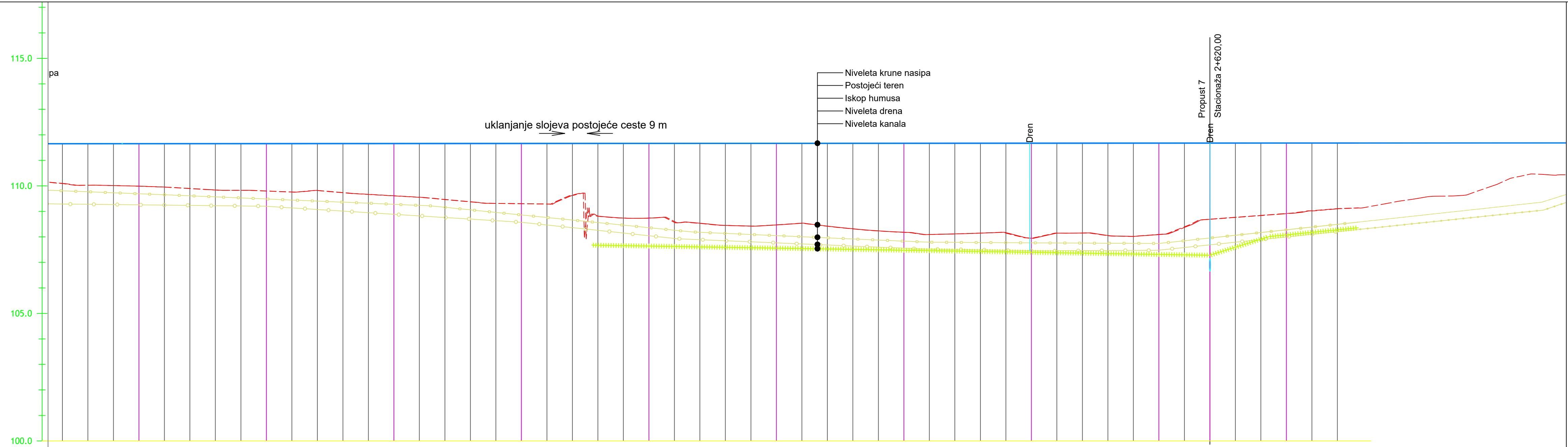
IZMJENA BR.	OPIS	DATUM	POTPIS
INVESTITOR I NARUČITELJ:	HRVATSKE VODE 10 000 ZAGREB Ulica grada Vukovara 220 OIB: 28921383001		
VRSTA PROJEKTA (RAZINA I STRUKA):	GLAVNI GRAĐEVINSKI PROJEKT	ZAJEDNIČKA OZNAKA PROJEKTA:	GP-5560/18
GRAĐEVINA:	IZGRADNJA NASIPA KUPE, OBALOUTVRDE I ZAŠTITNOG ZIDA NA LIJEVOJ OBALI KUPE OD NASELJA SELCE DO REČICE - 4. etapa		
MAPA:	H4/6		
SADRŽAJ:	UZDUŽNI PROFIL 1+100,00 - 1+650,00		
PROJEKTANT:	NATALIA STOJČIĆ, dipl.ing. grad.	MJERILO:	1:1000/100
		DATUM:	prosinac 2020.
SURADNICI:	Mr. sc. ARIJANA SENIĆ ŠANTAK, dipl. ing. grad. ZORAN VLANIĆ, mag.ing.aedif. DORJA TEČIĆ, mag.ing.aedif. MONIKA DELAČ, mag.ing.aedif. ANA HRSKANOVIĆ, mag.ing.aedif. KARLO MILETIĆ, mag.ing.aedif. NIKOLA MUDRIĆ, mag.ing.aedif. DOMAGOJ VINCEK, mag.ing.aedif. MAURO KURLIĆ, mag.ing.aedif. JERONIM HRKAČ, mag.ing.aedif.	BROJ PROJEKTA:	72350-60/18
		DOKUMENT:	1001.3
OZNAKA DOKUMENTA:	IGH - SAV - GP - 5560/18 - H4/6 - 1001.3 - 1		



Oznaka profila
Stacionaže [km+m]
Kota terena [mn.m.]
Kota krune nasipa/zida [mn.m.]
Kota iskopa humusa [mn.m.]
Uzdužni pad [%]
Uzdužni pad drena [%]
Uzdužni pad kanala [%]
DESNO
Hor. Zakrivljenost -----
LIJEVO

P34	P35	P36	P37	P38	P39	P40	P41	P42	P43	P44	P45
1+650	1+700	1+750	1+800	1+850	1+900	1+950	2+000	2+050	2+100	2+150	2+200
-109.55	-109.64	-109.66	-109.67	-109.58	-109.66	-109.88	-109.9	-110.03	-109.96	-109.68	-109.68
111.62	111.63	111.63	111.63	111.63	111.64	111.64	111.64	111.65	111.65	111.65	111.65
-109.98	-109.90	-110.03	-109.98	-109.94	-109.90	-110.26	-110.4	-110.60	-110.15	-110.19	-109.99
479%	-0.105%	-0.067%	-0.063%	0.452%	-0.502%	0.455%	0.265%	-0.724%		-0.107%	
L=319.05m						L=79.61m R=300.00m			L=374.16m		


IZMJENA BR.	OPIS	DATUM	POTPIS
INVESTITOR I NARUČITELJ: HRVATSKE VODE 10 000 ZAGREB Ulica grada Vukovara 220 OIB: 28921383001			
VRSTA PROJEKTA (RAZINA I STRUKA): GLAVNI GRAĐEVINSKI PROJEKT		ZAJEDNIČKA OZNAKA PROJEKTA: GP-5560/18	
GRAĐEVINA: IZGRADNJA NASIPA KUPE, OBALOUTVRDE I ZAŠTITNOG ZIDA NA LIJEVOJ OBALI KUPE OD NASELJA SELCE DO REČICE - 4. etapa			
MAPA: H4/6			
SADRŽAJ: UZDUŽNI PROFIL 1+650,00 - 2+200,00			
PROJEKTANT: NATALIA STOJČIĆ, dipl.ing. grad.		MJERILO: 1:1000/100	
DORJATA Natalia Stojčić dipl.ing. grad. Ovlaštena izdatkom 6 4056/1		DATUM: prosinac 2020.	
SURADNICI: Mr. sc. ARIJANA SENIĆ ŠANTAK, dipl. ing. grad. ZORAN VLAINIĆ, mag.ing.aedif. DORJA TEČIĆ, mag.ing.aedif. MONIKA DELAČ, mag.ing.aedif. ANA HRŠKANOVIĆ, mag.ing.aedif. KARLO MILETIĆ, mag.ing.aedif. NIKOLA MUDRIĆ, mag.ing.aedif. DOMAGOJ VINCEK, mag.ing.aedif. MAURO KURILIĆ, mag.ing.aedif. JERONIM HRKAČ, mag.ing.aedif.		BROJ PROJEKTA: 72350-60/18 DOKUMENT: 1001.4	
OZNAKA DOKUMENTA: IGH - SAV - GP - 5560/18 - H4/6 - 1001.4 - 1			




Oznaka profila	P45	P46	P47	P48	P49	P50	P51	P52	P53	P54	P55	P56
Stacionaže [km+m]	2+200	2+250	2+300	2+350	2+400	2+450	2+500	2+550	2+600	2+620	2+650	2+678
Kota terena [mn.m.]	109.68	109.48	109.28	108.88	108.38	108.08	107.83	107.77	107.74	107.98	108.28	108.58
Kota krune nasipa/zida [mn.m.]	111.66	111.66	111.66	111.66	111.66	111.67	111.67	111.67	111.67	111.69	111.69	111.69
Kota iskopa humusa [mn.m.]	109.68	109.48	109.28	108.88	108.38	108.08	107.83	107.77	107.74	107.98	108.28	108.58
Uzdužni pad [%]	0.005%											
Uzdužni pad drena [%]	-0.107%	-0.626%	-1.054%	-0.417%	-0.157%	0.053%	1.035%					
Uzdužni pad kanala [%]												
Hor. Zakrivljenost	DESNO LIJEVO											
	L=374.16m			L=243.20m R=161.00m				L=57.34m				

IZMJENA BR.	OPIS	DATUM	POTPIS
INVESTITOR I NARUČITELJ:		 	
HRVATSKE VODE 10 000 ZAGREB Ulica grada Vukovara 220 OIB: 28921383001		INSTITUT IGH d.d. ZAVOD ZA PROJEKTIRANJE 10 000 ZAGREB, J. RAKUŠE 1	
VRSTA PROJEKTA (RAZINA I STRUKA):		ZAJEDNIČKA OZNAKA PROJEKTA:	
GLAVNI GRAĐEVINSKI PROJEKT		GP-5560/18	
GRAĐEVINA: IZGRADNJA NASIPA KUPE, OBALOUTVRDE I ZAŠTITNOG ZIDA NA LIJEVOJ OBALI KUPE OD NASELJA SELCE DO REČICE - 4. etapa			
MAPA: H4/6			
SADRŽAJ: UZDUŽNI PROFIL 2+200,00 - 2+678,00			
PROJEKTANT: NATALIA STOJČIĆ, dipl.ing.grad.		MJERILO: 1:1000/100	
 Natalia Stojčić dipl.ing.grad. Ovlaštenje inženjera građevinarstva 6 4056/1		DATUM: prosinac 2020.	
SURADNICI:		BROJ PROJEKTA: 72350-60/18	
Mr. sc. ARIJANA SENIĆ ŠANTAK, dipl.ing.grad. ZORAN VLAINIĆ, mag.ing.aedif. DORJA TEČIĆ, mag.ing.aedif. MONIKA DELAČ, mag.ing.aedif. ANA HRSKANOVIĆ, mag.ing.aedif. KARLO MILETIĆ, mag.ing.aedif. NIKOLA MUDRIĆ, mag.ing.aedif. DOMAGOJ VINCEK, mag.ing.aedif. MAURO KURILIĆ, mag.ing.aedif. JERONIM HRKAČ, mag.ing.aedif.		DOKUMENT: 1001.5	
OZNAKA DOKUMENTA: IGH - SAV - GP - 5560/18 - H4/6 - 1001.5 - 1			

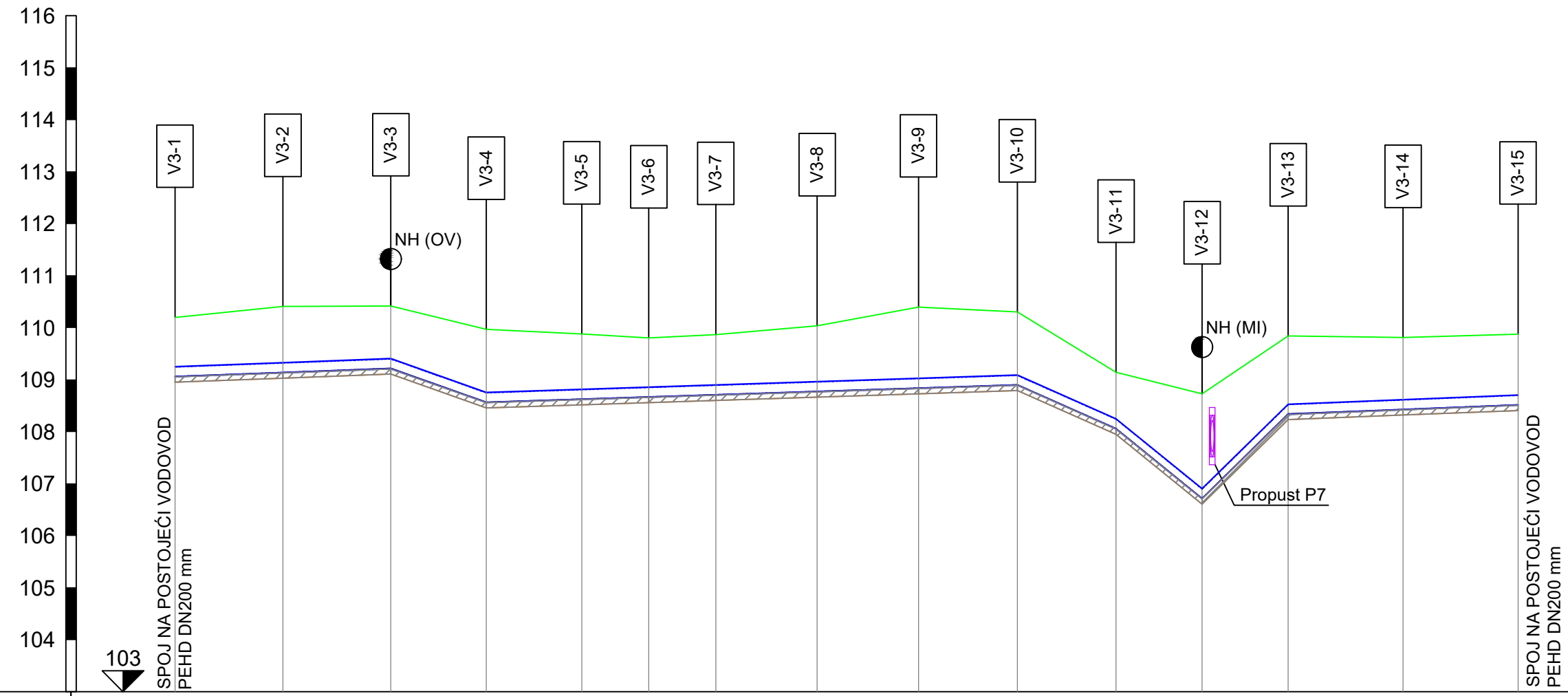
Dionica 2
M:1:1000/100



Naziv i razmak čvora	V2-1	22.13	V2-2	9.94	V2-3	9.23	V2-4	9.56	V2-5	15.05	V2-6	14.98	V2-7	13.58	V2-8	13.13	V2-9	11.12	V2-10	16.46	V2-11	16.59	V2-12	17.28	V2-13	18.52	V2-14	13.61	V2-15	22.00	V2-16	24.57	V2-17	
Visina terena [mn.m.]	109.50		110.30	110.29	110.29	110.29	110.27	110.26	110.23	110.20	110.19	110.17	110.12	110.08	110.02	109.95	109.90	109.82	109.70															
Visina nivelete [mn.m.]	108.36		108.46	108.50	108.54	108.58	108.65	108.71	108.77	108.83	108.80	108.76	108.72	108.68	108.63	108.60	108.55	108.49																
Dubina nivelete [m]	1.14		1.84	1.79	1.74	1.69	1.61	1.52	1.43	1.36	1.37	1.36	1.35	1.35	1.32	1.30	1.27	1.21																
Dubina dna rova [m]	1.25		1.95	1.90	1.85	1.80	1.72	1.63	1.54	1.47	1.48	1.47	1.46	1.45	1.43	1.41	1.38	1.32																
Duljina/Pad	107.59 m		4.3 ‰														2.5 ‰		140.14 m															
Materijal i profil cijevi	PEHD DN 200 mm																																	
Horizontalni kut - Lijevo			-93.33°	3.72°	2.12°	7.24°	4.50°	5.58°	5.28°	2.94°	0.15°	0.00°	0.04°	0.13°	0.00°	0.00°	0.00°	0.00°	0.00°	0.00°	0.00°	0.00°	0.00°	0.00°	0.00°	0.00°	0.00°	0.00°	0.00°	0.00°	-89.84°			
Vertikalni kut - Gore			0.00°	0.00°	-0.00°	0.00°	-0.00°	0.00°	-0.00°	0.00°	0.00°	0.00°	0.00°	0.00°	0.00°	0.00°	0.00°	0.00°	0.00°	0.00°	0.00°	0.00°	0.00°	0.00°	0.00°	0.00°	0.00°	0.00°	0.00°	0.00°	0.00°	0.00°	0.00°	
Stacionaže čvorova	0+000.00		0+022.13	0+032.06	0+041.29	0+050.85	0+065.90	0+080.88	0+094.46	0+107.59	0+118.71	0+135.17	0+151.75	0+168.04	0+187.56	0+201.17	0+223.16	0+247.73																

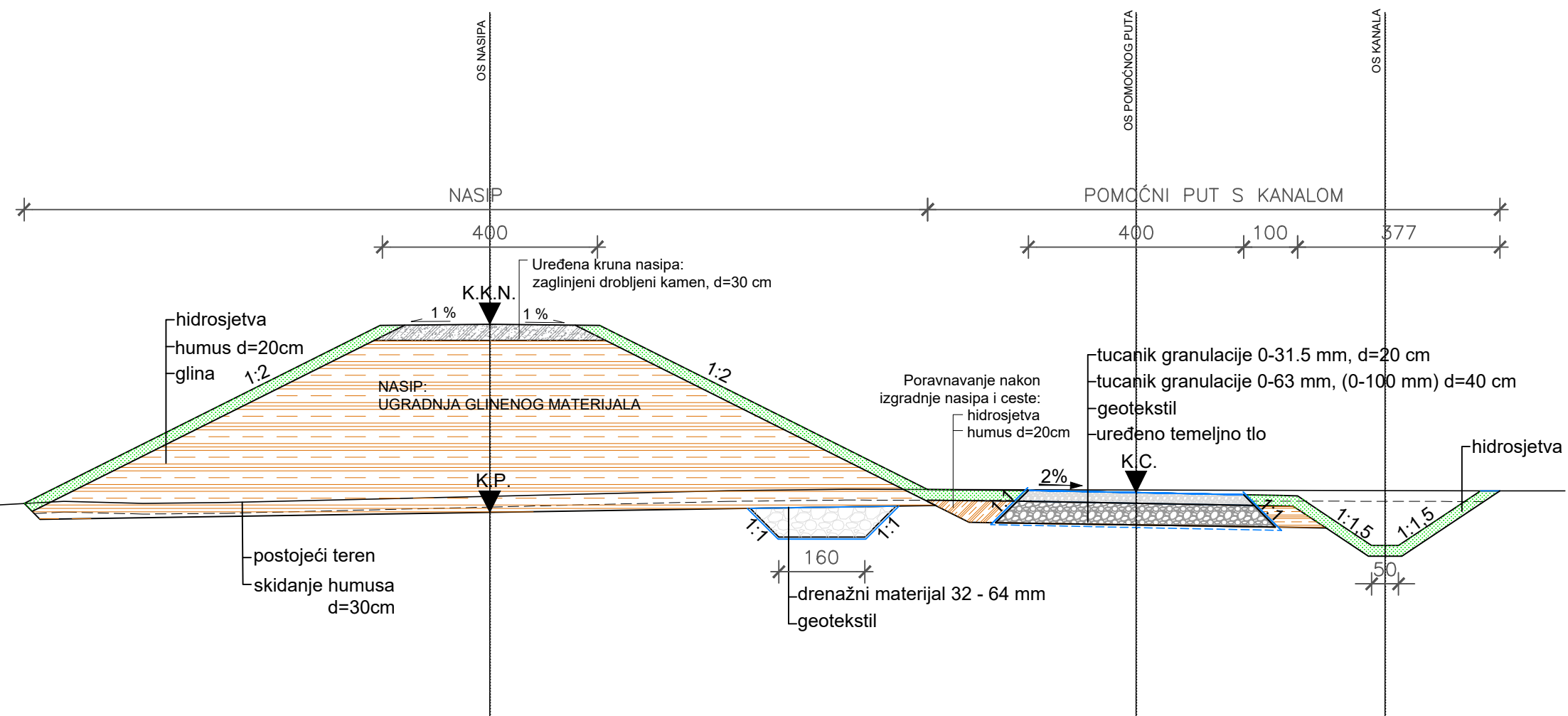
IZMJENA BR.	OPIS	DATUM	POTPIS
INVESTITOR I NARUČITELJ: HRVATSKE VODE 10 000 ZAGREB Ulica grada Vukovara 220 OIB: 28921383001		 INSTITUT IGH d.d. ZAVOD ZA PROJEKTIRANJE 10 000 ZAGREB, J. RAKUŠE 1	
VRSTA PROJEKTA (RAZINA I STRUKA): GLAVNI GRAĐEVINSKI PROJEKT		ZAJEDNIČKA OZNAKA PROJEKTA: GP-5560/18	
GRAĐEVINA: IZGRADNJA NASIPA KUPE, OBALOUTVRDE I ZAŠTITNOG ZIDA NA LIJEVOJ OBALI KUPE OD NASELJA SELCE DO REČICE - 4. etapa			
H4/6			
SADRŽAJ: UZDUŽNI PROFIL IZMJEŠTANJA VODOVODA DIONICA 2			
PROJEKTANT: HRVOJE BARBARIĆ, dipl.ing. građ.		MJERILO: 1:1000/100	
 Hrvoje Barbarić mag. ing. aedif.		DATUM: prosinac 2020.	
		BROJ PROJEKTA: 72350-60/18	
		DOKUMENT: 1001.6	
SURADNICI: JERONIM HRKAČ, mag.ing.aedif.			
OZNAKA DOKUMENTA: IGH - SAV - GP - 5560/18 - H4/6 - 1001.6 - 1			

Dionica 3
M:1:1000/100



Naziv i razmak čvora	V3-1	20.75	V3-2	20.75	V3-3	18.36	V3-4	18.36	V3-5	12.89	V3-6	12.89	V3-7	19.49	V3-8	19.49	V3-9	19.00	V3-10	19.00	V3-11	16.55	V3-12	16.55	V3-13	22.11	V3-14	22.11	V3-15	
Visina terena [mn.m.]	110.20		110.41		110.42		109.97		109.88		109.80		109.87		110.03		110.40		110.30		109.14		108.73		109.84		109.81		109.87	
Visina nivelete [mn.m.]	109.06		109.14		109.22		108.57		108.63		108.67		108.71		108.77		108.84		108.90		108.06		107.33		108.34		108.43		108.52	
Dubina nivelete [m]	1.14		1.27		1.20		1.40		1.25		1.13		1.16		1.26		1.56		1.40		1.08		1.40		1.50		1.38		1.36	
Dubina dna rova [m]	1.25		1.38		1.31		1.51		1.36		1.24		1.27		1.37		1.67		1.51		1.19		1.51		1.61		1.49		1.47	
Duljina/Pad	41.51 m		3.7 ‰		18.37 m		35.4 ‰		102.12 m		3.3 ‰		19.02 m		44.3 ‰		16.60 m		81.2 ‰		16.63 m		88.1 ‰		44.21 m		4.0 ‰			
Materijal i profil cijevi	PEHD DN 200 mm																													
Horizontalni kut - Lijevo			0.00°		-9.09°		-0.00°		0.00°		-0.00°		-2.93°		-0.00°		0.35°		0.00°		-8.71°		-0.00°		0.13°		-0.00°			
Vertikalni kut - Gore			-0.00°		-2.24°		2.22°		0.00°		-0.00°		0.00°		0.00°		-0.00°		-2.73°		-0.00°		6.04°		-3.28°		-0.00°			
Stacionaže čvorova	0+000.00		0+020.75		0+041.51		0+059.87		0+078.23		0+091.12		0+104.01		0+123.50		0+142.99		0+161.99		0+180.99		0+197.54		0+214.09		0+236.20		0+258.30	

IZMJENA BR.	OPIS	DATUM	POTPIS
INVESTITOR I NARUČITELJ: HRVATSKE VODE 10 000 ZAGREB Ulica grada Vukovara 220 OIB: 28921383001		 IGH INSTITUT IGH d.d. ZAVOD ZA PROJEKTIRANJE 10 000 ZAGREB, J. RAKUŠE 1	
VRSTA PROJEKTA (RAZINA I STRUKA): GLAVNI GRAĐEVINSKI PROJEKT		ZAJEDNIČKA OZNAKA PROJEKTA: GP-5560/18	
GRAĐEVINA: IZGRADNJA NASIPA KUPE, OBALOUTVRDE I ZAŠTITNOG ZIDA NA LIJEVOJ OBALI KUPE OD NASELJA SELCE DO REČICE - 4. etapa			
H4/6			
SADRŽAJ: UZDUŽNI PROFIL IZMJEŠTANJA VODOVODA DIONICA 3			
PROJEKTANT: HRVOJE BARBARIĆ, dipl.ing. građ.		MJERILO: 1:1000/100	
 Hrvatska komora inženjera građevinarstva Hrvoje Barbarić mag.ing.aedif.		DATUM: prosinac 2020.	
		BROJ PROJEKTA: 72350-60/18	
		DOKUMENT: 1001.7	
SURADNICI: JERONIM HRKAČ, mag.ing.aedif.			
OZNAKA DOKUMENTA: IGH - SAV - GP - 5560/18 - H4/6 - 1001.7 - 1			



IZMJENA BR.	OPIS	DATUM	POTPIS

INVESTITOR I NARUČITELJ: HRVATSKE VODE 10 000 ZAGREB Ulica grada Vukovara 220 OIB: 28921383001		 INSTITUT IGH d.d. ZAVOD ZA PROJEKTIRANJE 10 000 ZAGREB, J. RAKUŠE 1
---	--	--

VRSTA PROJEKTA (RAZINA I STRUKA): GLAVNI GRAĐEVINSKI PROJEKT	ZAJEDNIČKA OZNAKA PROJEKTA: GP-5560/18
--	--

GRAĐEVINA: IZGRADNJA NASIPA KUPE, OBALOUTVRDE I ZAŠTITNOG ZIDA NA LIJEVOJ OBALI KUPE OD NASELJA SELCE DO REČICE - 4. etapa
--

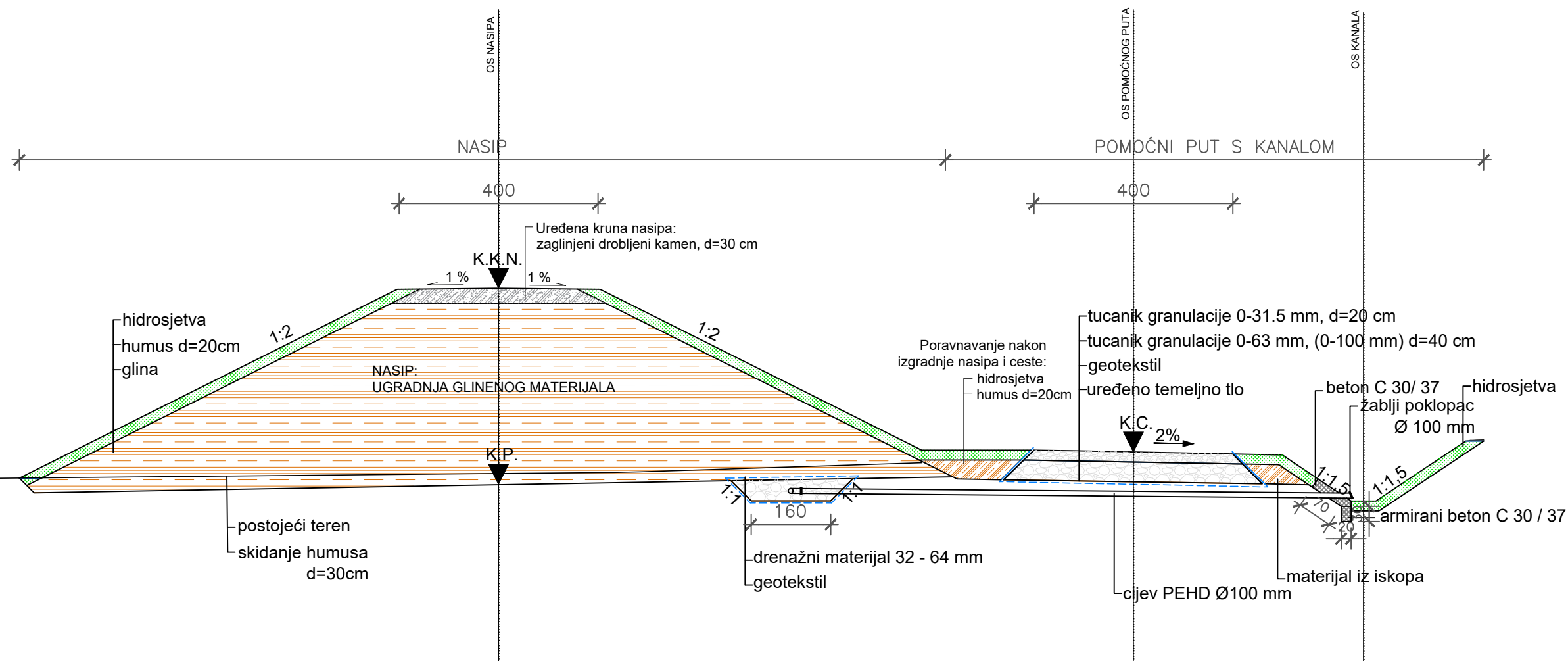
MAPA: H4/6

SADRŽAJ: KARAKTERISTIČNI PRESJEK NASIPA I POMOĆNOG PUTA

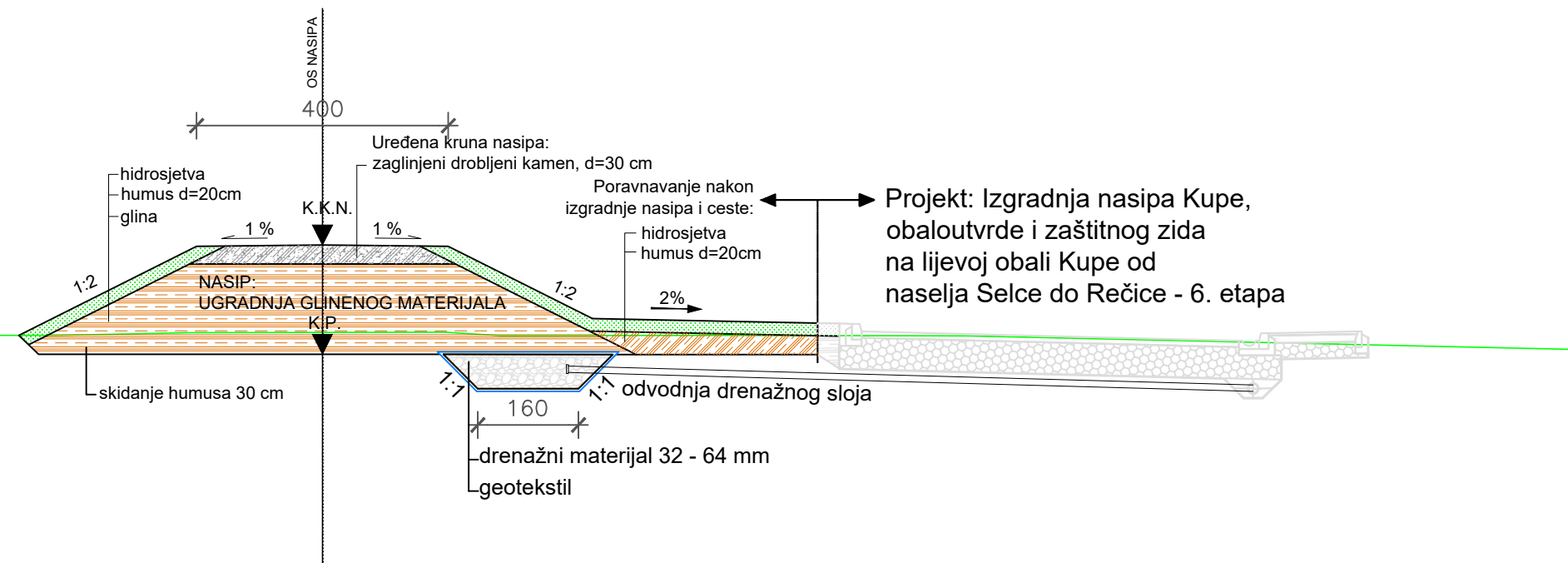
PROJEKTANT: NATALIA STOJIĆ, dipl.ing. građ.  HRVATSKA KOMORA INŽENJERA GRAĐEVINARSTVA Natalia Stojić dipl.ing.građ. Ovlaštenje inženjera građevinarstva G 4056/1	MJERILO: 1:100
	DATUM: prosinac 2020.

SURADNICI: Mr. sc. ARIJANA SENIĆ ŠANTAK, dipl. ing.građ. ZORAN VLAINIĆ, mag.ing.aedif. DORJA TEČIĆ, mag. ing. aedif. MONIKA DELAČ, mag. ing. aedif. ANA HRSKANOVIĆ, mag. ing. aedif. KARLO MILETIĆ, mag. ing. aedif. NIKOLA MUDRIĆ, mag. ing. aedif. DOMAGOJ VINCEK, mag. ing. aedif. MAURO KURILIĆ, mag. ing. aedif. JERONIM HRKAČ, mag. ing. aedif.	BROJ PROJEKTA: 72350-60/18
	DOKUMENT: 1501

OZNAKA DOKUMENTA: IGH - SAV - GP - 5560/18 - H4/6 - 1501 - 1
--



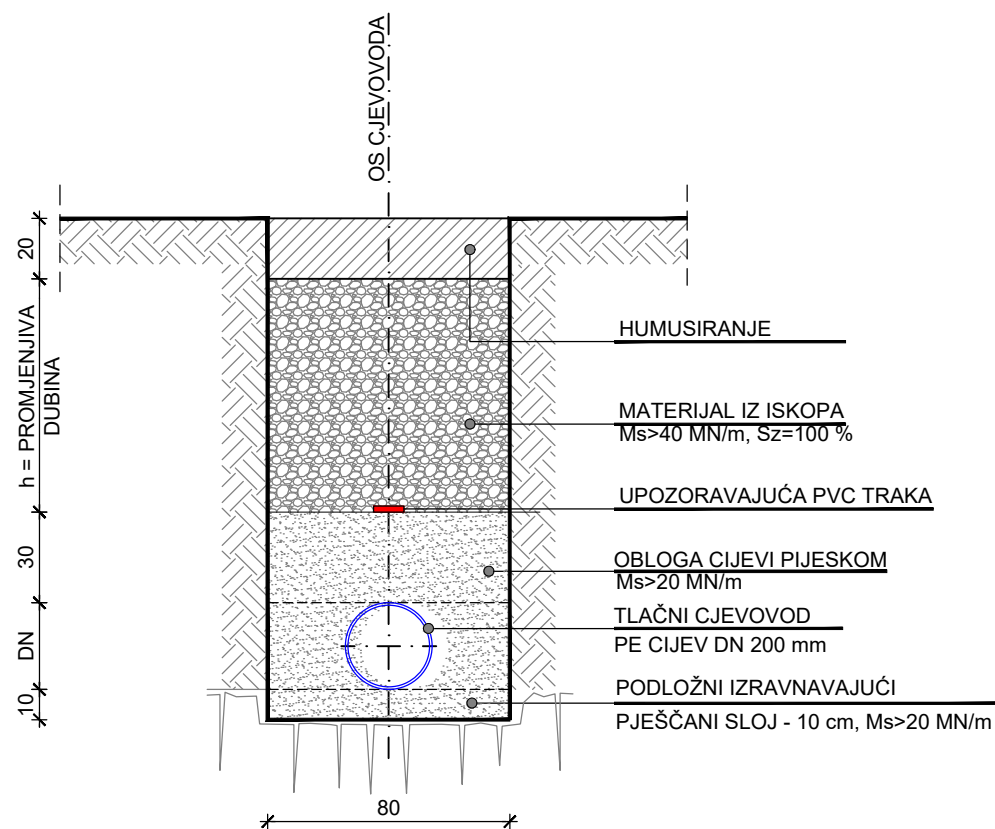
IZMJENA BR.	OPIS	DATUM	POTPIS
INVESTITOR I NARUČITELJ:		 	
HRVATSKE VODE 10 000 ZAGREB Ulica grada Vukovara 220 OIB: 28921383001		INSTITUT IGH d.d. ZAVOD ZA PROJEKTIRANJE 10 000 ZAGREB, J. RAKUŠE 1	
VRSTA PROJEKTA (RAZINA I STRUKA):		ZAJEDNIČKA OZNAKA PROJEKTA:	
GLAVNI GRAĐEVINSKI PROJEKT		GP-5560/18	
GRADEVINA: IZGRADNJA NASIPA KUPE, OBALOUTVRDE I ZAŠTITNOG ZIDA NA LIJEVOJ OBALI KUPE OD NASELJA SELCE DO REČICE - 4. etapa			
MAPA: H4/6			
SADRŽAJ: KARAKTERISTIČNI PRESJEK NASIPA S DRENOM			
PROJEKTANT: NATALIA STOJIĆ, dipl.ing. građ.		MJERILO:	
		1:100	
		DATUM:	
		prosinac 2020.	
SURADNICI:		BROJ PROJEKTA:	
Mr. sc. ARIJANA SENIĆ ŠANTAK, dipl. ing. građ. ZORAN VLAINIĆ, mag.ing.aedif. DORJA TEČIĆ, mag. ing. aedif. MONIKA DELAČ, mag. ing. aedif. ANA HRSKANOVIĆ, mag. ing. aedif. KARLO MILETIĆ, mag. ing. aedif. NIKOLA MUDRIĆ, mag. ing. aedif. DOMAGOJ VINCEK, mag. ing. aedif. MAURO KURILIĆ, mag. ing. aedif. JERONIM HRKAČ, mag. ing. aedif.		72350-60/18	
		DOKUMENT:	
		1502	
OZNAKA DOKUMENTA:			
IGH - SAV - GP - 5560/18 - H4/6 - 1502 - 1			



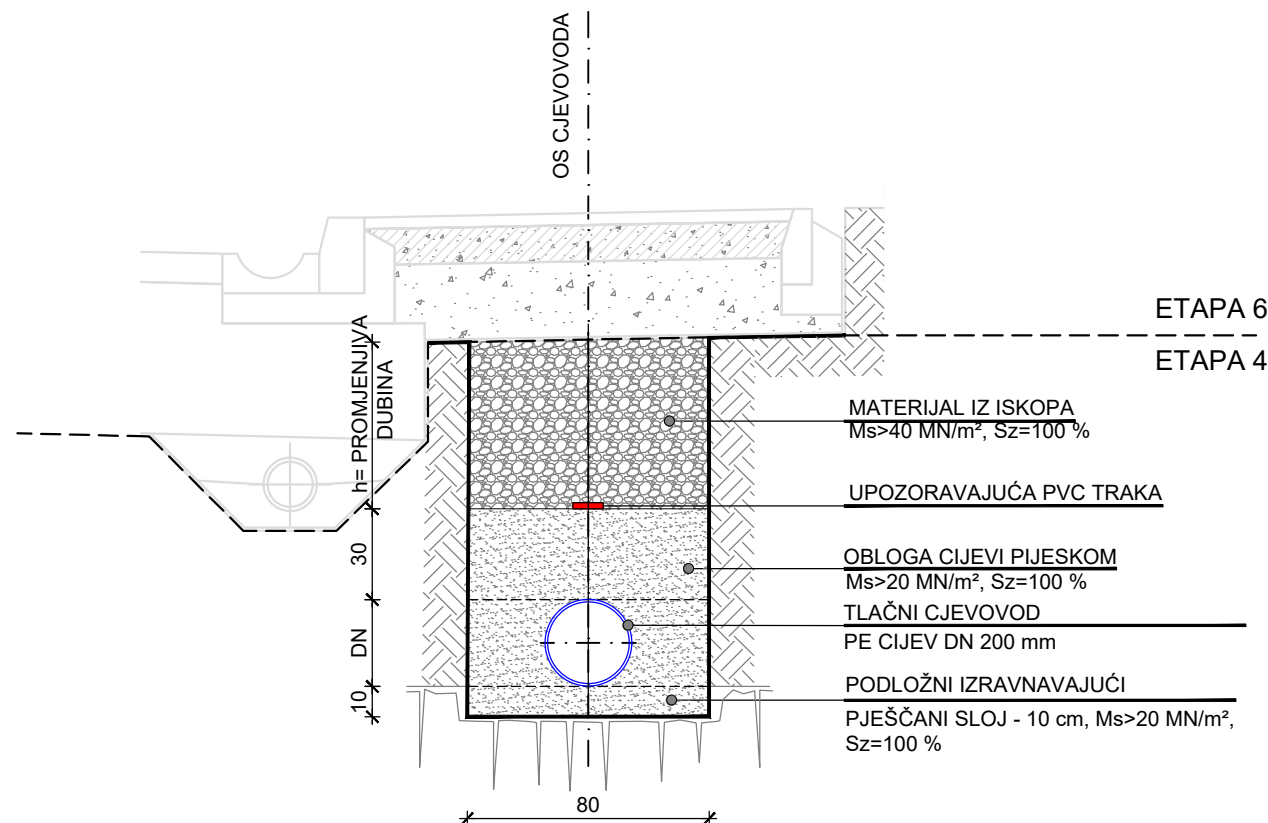
Projekt: Izgradnja nasipa Kupe, obaloutvrde i zaštitnog zida na lijevoj obali Kupe od naselja Selce do Rečice - 6. etapa

IZMJENA BR.	OPIS	DATUM	POTPIS
INVESTITOR I NARUČITELJ:		 	
HRVATSKE VODE 10 000 ZAGREB Ulica grada Vukovara 220 OIB: 28921383001		INSTITUT IGH d.d. ZAVOD ZA PROJEKTIRANJE 10 000 ZAGREB, J. RAKUŠE 1	
VRSTA PROJEKTA (RAZINA I STRUKA):		ZAJEDNIČKA OZNAKA PROJEKTA:	
GLAVNI GRAĐEVINSKI PROJEKT		GP-5560/18	
GRAĐEVINA: IZGRADNJA NASIPA KUPE, OBALOUTVRDE I ZAŠTITNOG ZIDA NA LIJEVOJ OBALI KUPE OD NASELJA SELCE DO REČICE - 4. etapa			
MAPA: H4/6			
SADRŽAJ: KARAKTERISTIČNI PRESJEK NASIPA			
PROJEKTANT: NATALIA STOJIC, dipl.ing. građ.		MJERILO:	
 		1:100	
		DATUM:	
		prosinac 2020.	
SURADNICI:		BROJ PROJEKTA:	
Mr. sc. ARIJANA SENIĆ ŠANTAK, dipl. ing. građ. ZORAN VLAINIĆ, mag.ing.aedif. DORJA TEČIĆ, mag. ing. aedif. MONIKA DELAČ, mag. ing. aedif. ANA HRSKANOVIĆ, mag. ing. aedif. KARLO MILETIĆ, mag. ing. aedif. NIKOLA MUDRIĆ, mag. ing. aedif. DOMAGOJ VINCEK, mag. ing. aedif. MAURO KURILIĆ, mag. ing. aedif. JERONIM HRKAČ, mag. ing. aedif.		72350-60/18	
		DOKUMENT:	
		1503	
OZNAKA DOKUMENTA:			
IGH - SAV - GP - 5560/18 - H4/6 - 1503 - 1			

NORMALNI POPREČNI PRESJEK ROVA U
ZELENOJ POVRŠINI / INUNDACIJI
MJ 1:25



NORMALNI POPREČNI PRESJEK ROVA U
NOGOSTUPU
MJ 1:25



NAPOMENA:

Svijetla širina rova cjevovoda je u funkciji promjera cijevi. U skladu s Europskom normom "Polaganje i ispitivanje kanalizacijskih cjevovoda" EN 1610 najmanje širine rova dane su u tablici:

NAZIVNI PROMJER	ŠIRINA ROVA (m)
≤ DN 225	OD + 0,40

DUBINA ROVA (m)	NAJMANJA ŠIRINA ROVA (m)
< 1,00	nije zadana najmanja širina rova
≤ 1,00 ≤ 1,75	0,80
> 1,75 ≤ 4,00	0,90
> 4,00	1,00

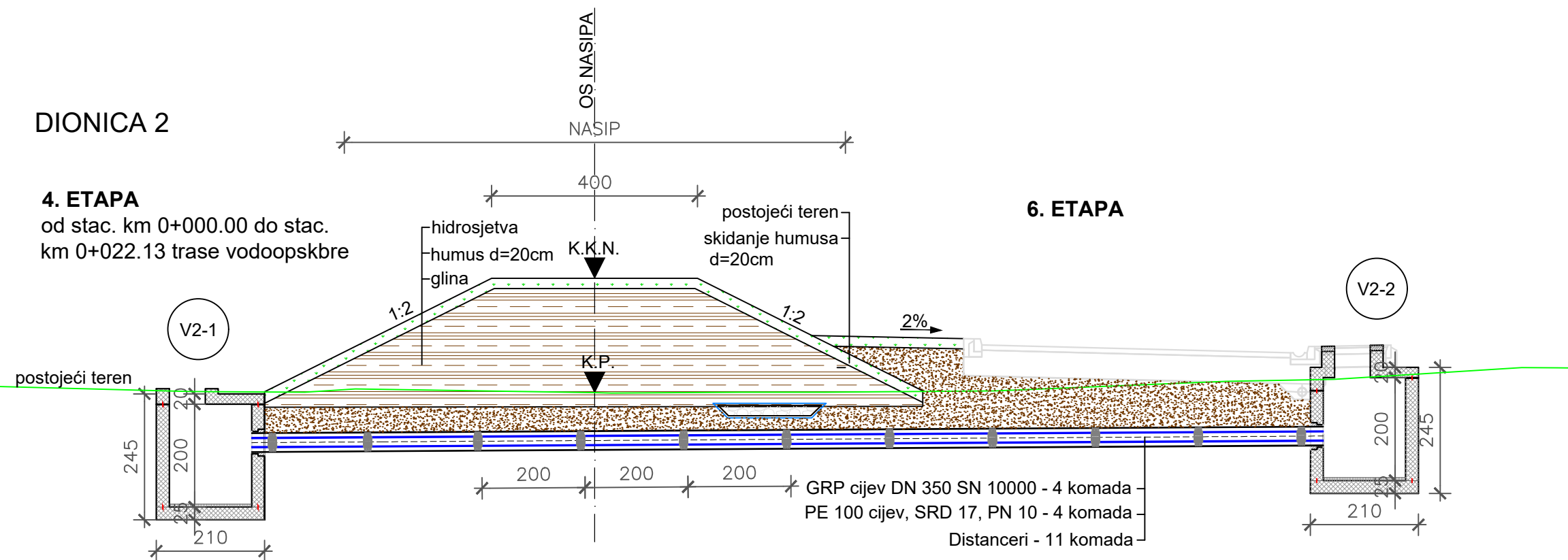
NORMALNI POPREČNI PRESJEK ROVA
U ZELENOJ POVRŠINI / INUNDACIJI I U
NOGOSTUPU
MJ 1:25

IZMJENA BR.	OPIS	DATUM	POTPIS
INVESTITOR I NARUČITELJ:			
HRVATSKE VODE 10 000 ZAGREB Ulica grada Vukovara 220 OIB: 28921383001		 INSTITUT IGH d.d. ZAVOD ZA PROJEKTIRANJE 10 000 ZAGREB, J. RAKUŠE 1	
VRSTA PROJEKTA (RAZINA I STRUKA):		ZAJEDNIČKA OZNAKA PROJEKTA:	
GLAVNI GRAĐEVINSKI PROJEKT		GP-5560/18	
GRAĐEVINA: IZGRADNJA NASIPA KUPE, OBALOUTVRDE I ZAŠTITNOG ZIDA NA LIJEVOJ OBALI KUPE OD NASELJA SELCE DO REČICE - 4. etapa			
H4/6			
SADRŽAJ: NPP ROVA U ZELENOJ POVRŠINI / INUNDACIJI I U NOGOSTUPU			
PROJEKTANT: HRVOJE BARBARIĆ, dipl.ing. građ.		MJERILO: 1:25	
 HRVATSKA KOMORA INŽENJERA GRAĐEVINARSTVA Hrvoje Barbarić mag.ing.aedif. Ovlašteni inženjer građevinarstva G 4711		DATUM: prosinac 2020.	
		BROJ PROJEKTA: 72350-60/18	
		DOKUMENT: 1504	
SURADNICI: JERONIM HRKAĆ, mag.ing.aedif.			
OZNAKA DOKUMENTA: IGH - SAV - GP - 5560/18 - H4/6 - 1504 - 1			

KARAKTERISTIČNI POPREČNI PRESJEK
VODOVODNOG CJEVOVODA ISPOD NASIPA
MJ 1:100

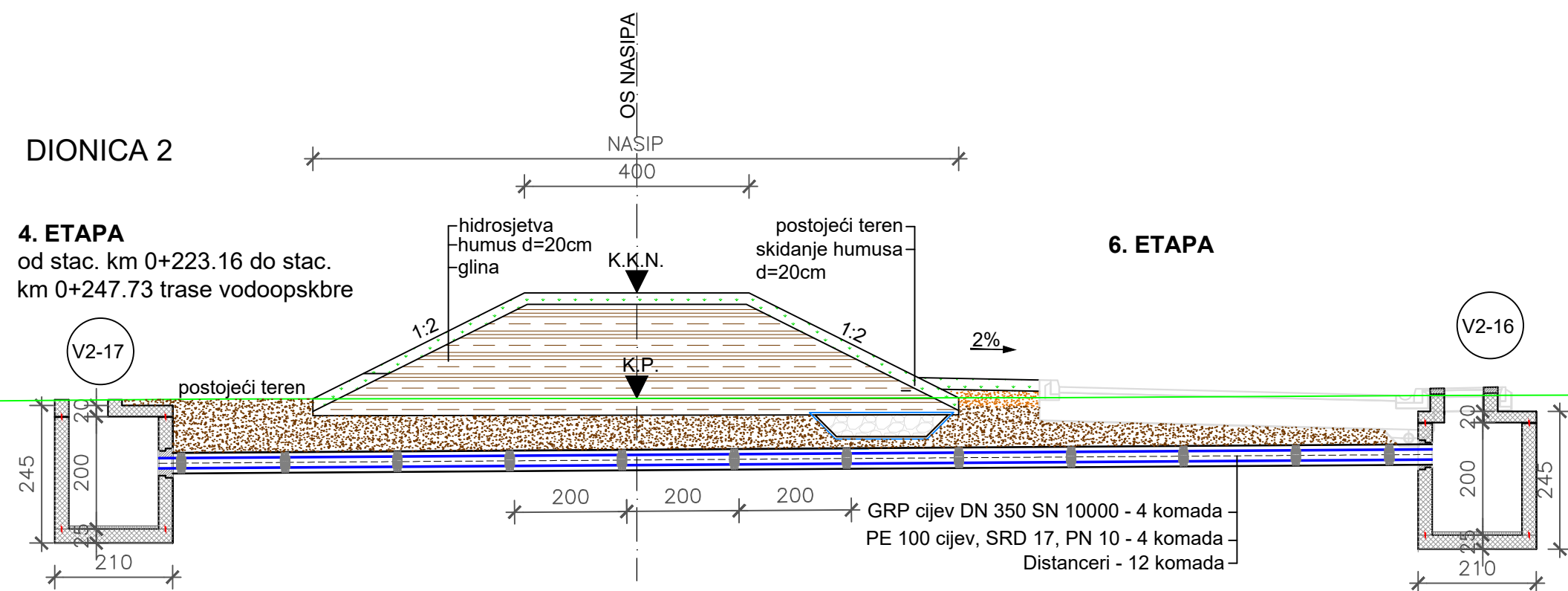
DIONICA 2

4. ETAPA
od stac. km 0+000.00 do stac.
km 0+022.13 trase vodoopskbre

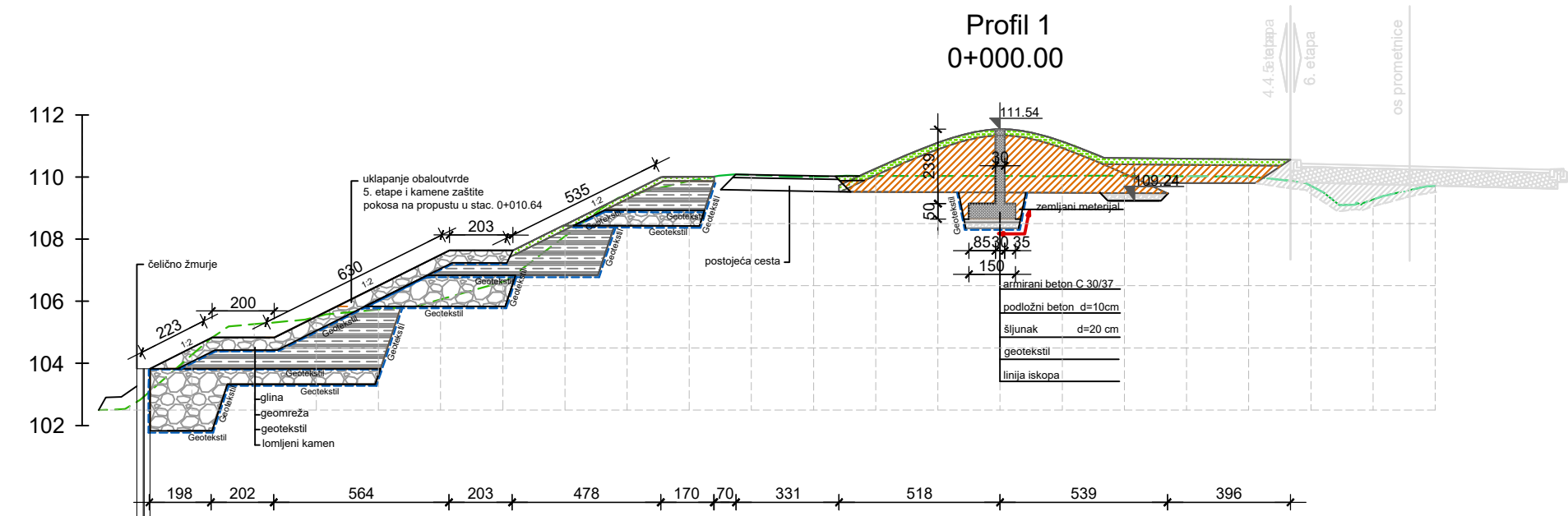


DIONICA 2

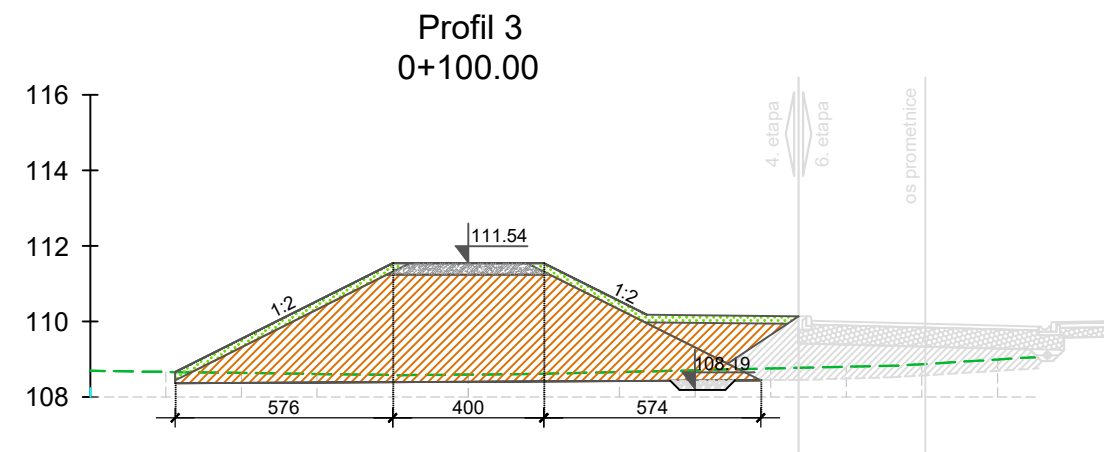
4. ETAPA
od stac. km 0+223.16 do stac.
km 0+247.73 trase vodoopskbre



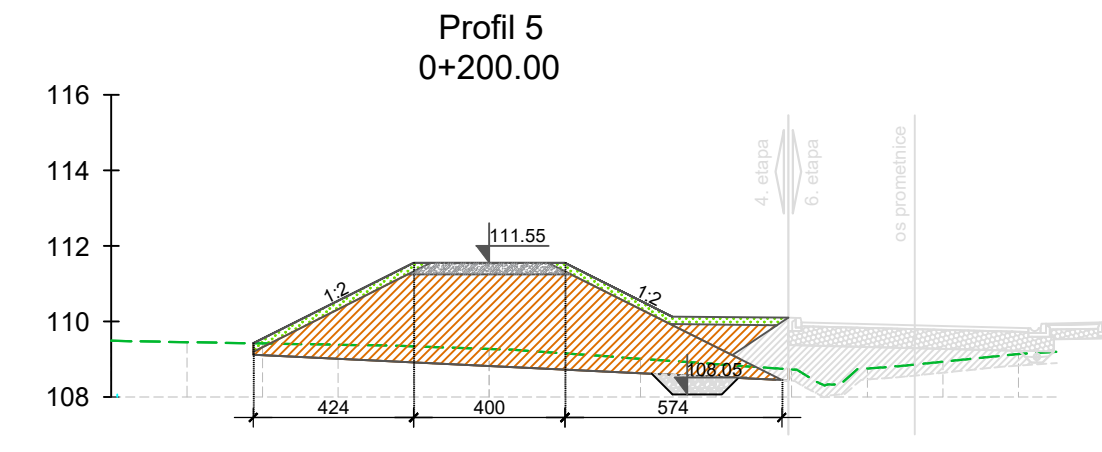
IZMJENA BR.	OPIS	DATUM	POTPIS
INVESTITOR I NARUČITELJ:		 	
HRVATSKE VODE 10 000 ZAGREB Ulica grada Vukovara 220 OIB: 28921383001		INSTITUT IGH d.d. ZAVOD ZA PROJEKTIRANJE 10 000 ZAGREB, J. RAKUŠE 1	
VRSTA PROJEKTA (RAZINA I STRUKA):		ZAJEDNIČKA OZNAKA PROJEKTA:	
GLAVNI GRAĐEVINSKI PROJEKT		GP-5560/18	
GRAĐEVINA: IZGRADNJA NASIPA KUPE, OBALOUTVRDE I ZAŠTITNOG ZIDA NA LIJEVOJ OBALI KUPE OD NASELJA SELCE DO REČICE - 4. etapa			
H4/6			
SADRŽAJ: KARAKTERISTIČNI PRESJEK VODOVODNOG CJEVOVODA ISPOD NASIPA			
PROJEKTANT: HRVOJE BARBARIĆ, dipl.ing. građ.		MJERILO:	
		1:100	
		DATUM:	
		prosinac 2020.	
		BROJ PROJEKTA:	
		72350-60/18	
		DOKUMENT:	
		1505	
SURADNICI: JERONIM HRKAČ, mag.ing.aedif.			
OZNAKA DOKUMENTA:			
IGH - SAV - GP - 5560/18 - H4/6 - 1505 - 1			



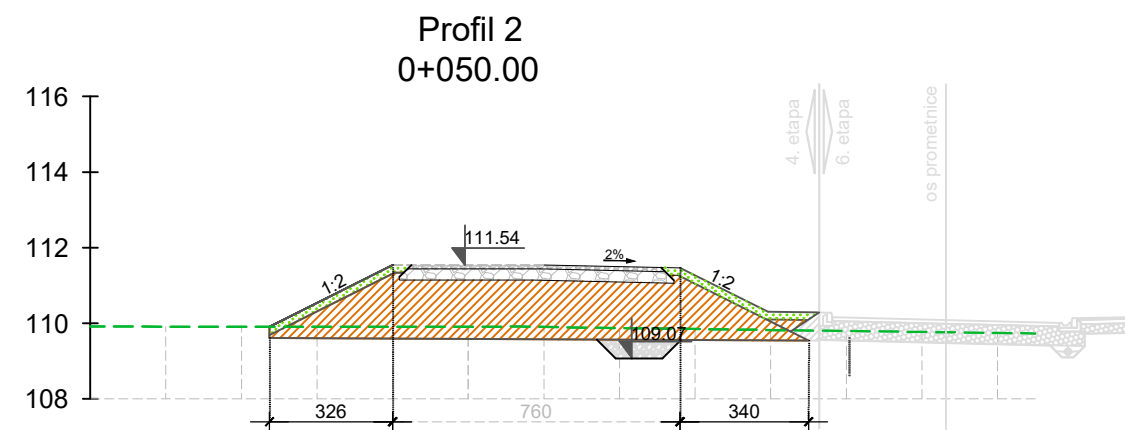
Horizontalna udaljenost (m) Nagib (%)	5.18 50%													5.39 50%							
Udaljenost od osi nasipa [m]	28.00	26.00	24.00	22.00	20.00	18.00	16.00	14.00	12.00	10.00	8.00	6.00	4.00	2.00	0.00	2.00	4.00	6.00	8.00	10.00	12.00
Kota terena [mn.m.]	-102.62	-104.27	-105.26	-105.50	-105.73	-106.06	-106.62	-108.09	-109.40	-109.87	-110.06	-110.11	-110.04	-110.03	-110.03	-110.03	-110.04	-110.02	-110.01	-109.72	-109.27
Kota iskopa (m n.m.)												110.62									
Kota projektiranog stanja [mn.m.]												110.62									



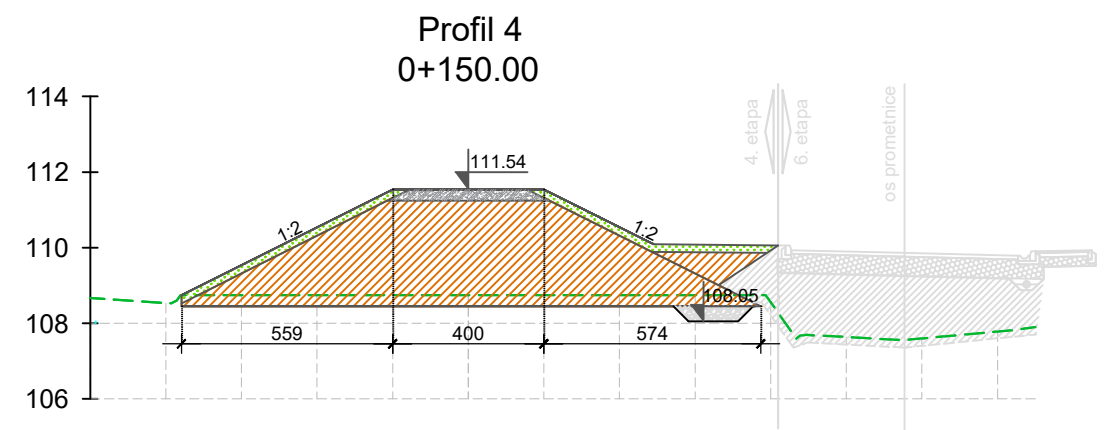
Horizontalna udaljenost (m) Nagib (%)	5.76 50%		2.00 0%		2.00 0%		5.74 50%				
Udaljenost od osi nasipa [m]	8.00	6.00	4.00	2.00	0.00	2.00	4.00	6.00	8.00	10.00	12.00
Kota terena [mn.m.]	-108.67	-108.64	-108.61	-108.59	-108.59	-108.59	-108.62	-108.66	-108.71	-108.76	-108.87
Kota iskopa (m n.m.)	108.86	108.86	108.86	108.86	108.41	108.41	108.45	108.45	108.45	108.45	108.45
Kota projektiranog stanja [mn.m.]	108.86	108.86	108.86	108.86	108.45	108.45	108.45	108.45	108.45	108.45	108.45



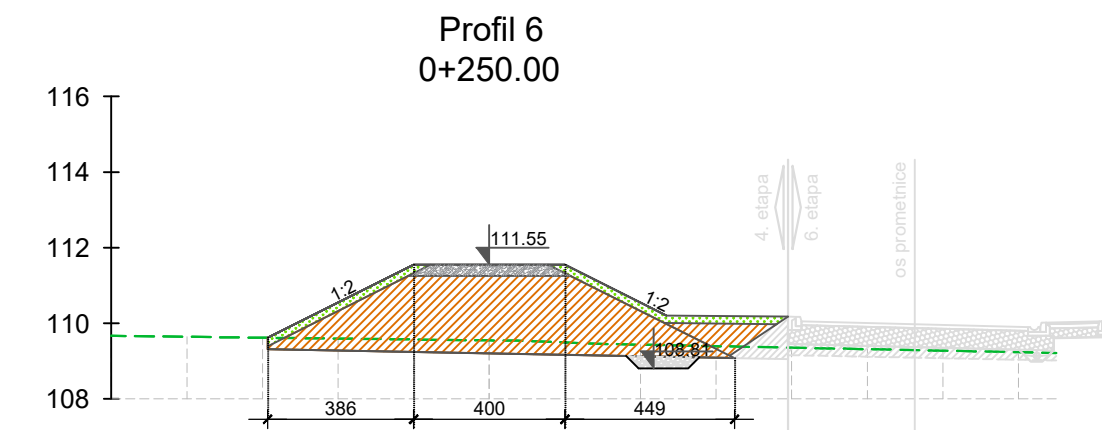
Horizontalna udaljenost (m) Nagib (%)	4.24 50%		2.00 0%		2.00 0%		5.74 50%				
Udaljenost od osi nasipa [m]	8.00	6.00	4.00	2.00	0.00	2.00	4.00	6.00	8.00	10.00	12.00
Kota terena [mn.m.]	-109.45	-109.42	-109.39	-109.35	-109.28	-109.16	-109.01	-108.87	-108.73	-108.76	-108.94
Kota iskopa (m n.m.)	109.12	109.12	109.12	109.12	108.62	108.62	108.46	108.46	108.46	108.46	108.46
Kota projektiranog stanja [mn.m.]	109.42	109.42	109.42	109.42	108.62	108.62	108.46	108.46	108.46	108.46	108.46



Horizontalna udaljenost (m) Nagib (%)	3.26 50%			2.00 0%		2.00 0%		3.36 50%			
Udaljenost od osi nasipa [m]	8.00	6.00	4.00	2.00	0.00	2.00	4.00	6.00	8.00	10.00	12.00
Kota terena [mn.m.]	-109.91	-109.91	-109.91	-109.91	-109.91	-109.90	-109.87	-109.85	-109.82	-109.80	-109.77
Kota iskopa (m n.m.)											
Kota projektiranog stanja [mn.m.]	109.91	109.91	109.91	109.91	109.91	109.91	109.91	109.86	109.86	109.86	109.86

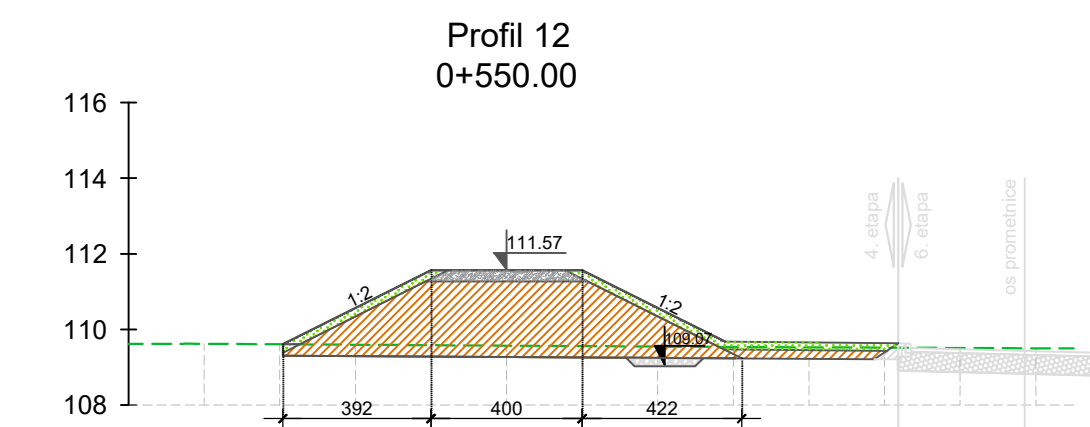
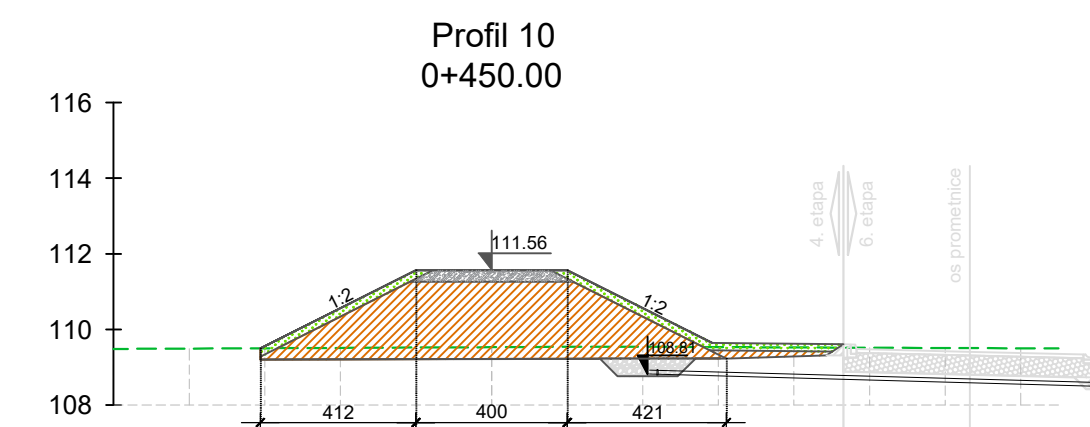
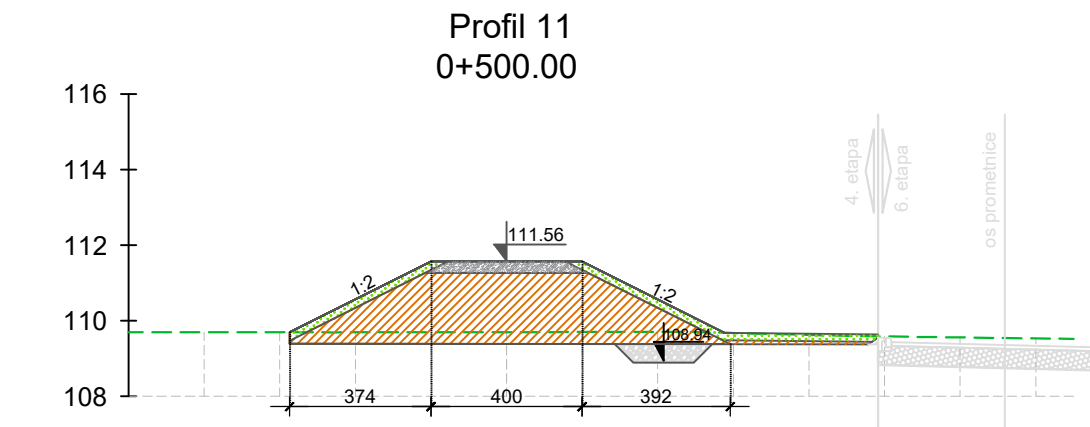
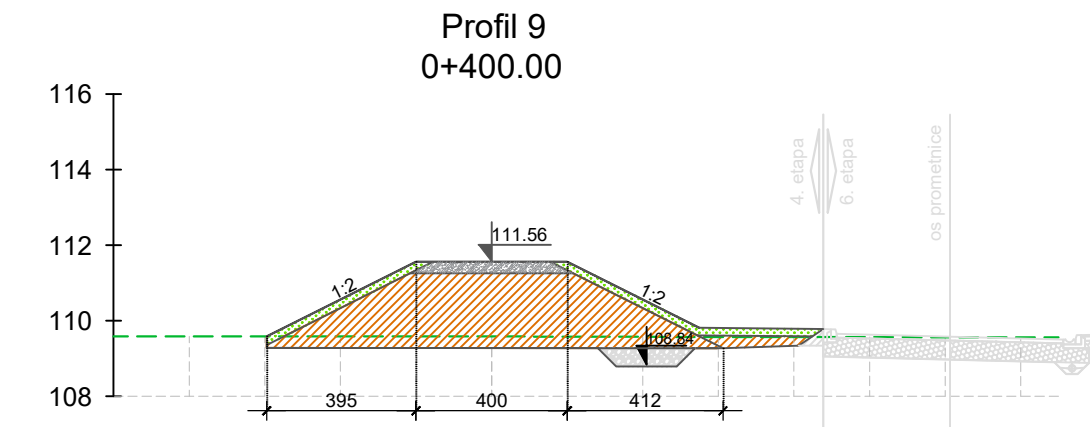
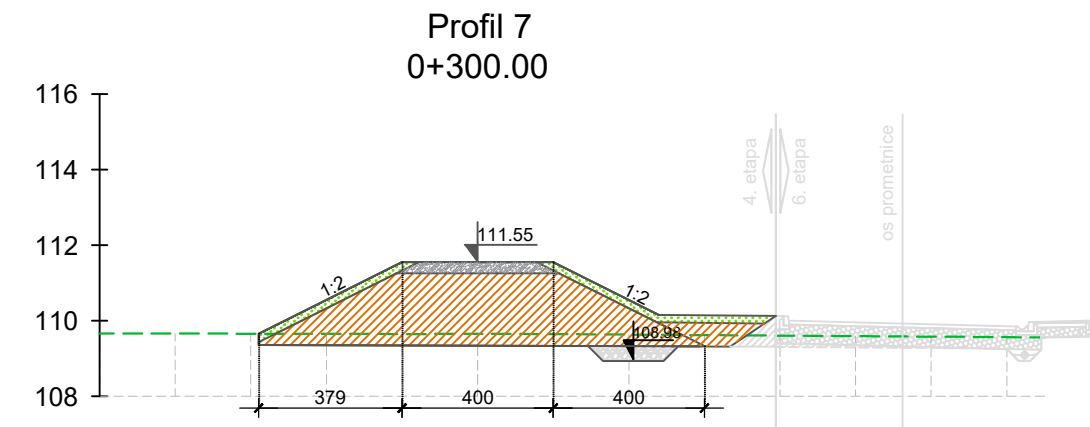


Horizontalna udaljenost (m) Nagib (%)	5.59 50%		2.00 0%		2.00 0%		5.74 50%				
Udaljenost od osi nasipa [m]	8.00	6.00	4.00	2.00	0.00	2.00	4.00	6.00	8.00	10.00	12.00
Kota terena [mn.m.]	-108.54	-108.75	-108.75	-108.75	-108.75	-108.75	-108.75	-108.75	-108.86	-107.64	-107.60
Kota iskopa (m n.m.)	108.45	108.45	108.45	108.45	108.45	108.45	108.45	108.45	108.45	108.45	108.45
Kota projektiranog stanja [mn.m.]	108.75	108.75	108.75	108.75	108.45	108.45	108.45	108.45	108.45	108.45	108.45



Horizontalna udaljenost (m) Nagib (%)	3.86 50%		2.00 0%		2.00 0%		4.49 50%				
Udaljenost od osi nasipa [m]	8.00	6.00	4.00	2.00	0.00	2.00	4.00	6.00	8.00	10.00	12.00
Kota terena [mn.m.]	-109.64	-109.62	-109.60	-109.57	-109.55	-109.49	-109.44	-109.40	-109.36	-109.32	-109.28
Kota iskopa (m n.m.)	109.32	109.32	109.32	109.32	109.21	109.21	109.09	109.09	109.09	109.09	109.09
Kota projektiranog stanja [mn.m.]	109.62	109.62	109.62	109.62	109.21	109.21	109.09	109.09	109.09	109.09	109.09

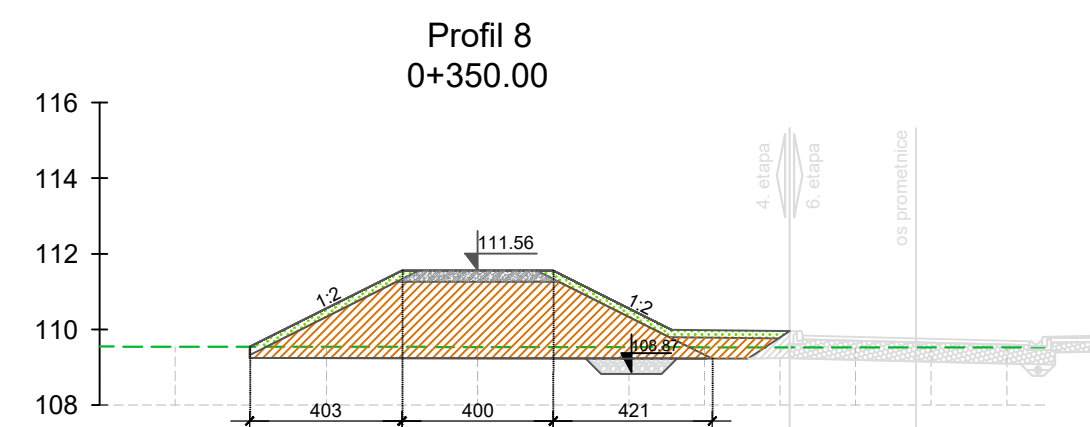
IZMJENA BR.	OPIS	DATUM	POTPIS
INVESTITOR I NARUČITELJ:			
HRVATSKE VODE		 	
10 000 ZAGREB		INSTITUT IGH d.d.	
Ulica grada Vukovara 220		ZAVOD ZA PROJEKTIRANJE	
OIB: 28921383001		10 000 ZAGREB, J. RAKUŠE 1	
VRSTA PROJEKTA (RAZINA I STRUKA):		ZAJEDNIČKA OZNAKA PROJEKTA:	
GLAVNI GRAĐEVINSKI PROJEKT		GP-5560/18	
GRAĐEVINA: IZGRADNJA NASIPA KUPE, OBALOUTVRDE I ZAŠTITNOG ZIDA NA LIJEVOJ OBALI KUPE OD NASELJA SELCE DO REČICE - 4. etapa			
MAPA: H4/6			
SADRŽAJ: POPREČNI PRESJECI 0+000,00 - 0+250,00			
PROJEKTANT: NATALIA STOJČIĆ, dipl.ing. grad.		MJERILO: 1:200	
		DATUM: prosinac 2020.	
SURADNICI:		BROJ PROJEKTA: 72350-60/18	
Mr. sc. ARJANA SENIĆ ŠANTAK, dipl. ing. grad.		DOKUMENT: 1601	
ZORAN VLAINIĆ, mag.ing.aedif.			
DORJA TEČIĆ, mag.ing.aedif.			
MONIKA DELAČ, mag.ing.aedif.			
ANA HRSKANOVIĆ, mag.ing.aedif.			
KARLO MILETIĆ, mag.ing.aedif.			
NIKOLA MUDRIĆ, mag.ing.aedif.			
DOMAGOJ VINCEK, mag.ing.aedif.			
MAURO KURILIĆ, mag.ing.aedif.			
JERONIM HRKAČ, mag.ing.aedif.			
OZNAKA DOKUMENTA: IGH - SAV - GP - 5560/18 - H4/6 - 1601 - 1			



Horizontalna udaljenost (m) Nagib (%)	3.79 50%				2.00 0%		2.00 0%		4.00 50%		
Udaljenost od osi nasipa [m]	-8.00	-6.00	-4.00	-2.00	0.00	2.00	4.00	6.00	8.00	10.00	12.00
Kota terena [mn.m.]	109.66	109.66	109.65	109.65	109.65	109.65	109.63	109.62	109.61	109.59	109.58
Kota iskopa (m n.m.)	109.36				109.34			109.32			
Kota projektiranog stanja [mn.m.]	109.66	111.55	111.55	111.55	109.62						

Horizontalna udaljenost (m) Nagib (%)	3.95 50%		2.00 0%		2.00 0%		4.12 50%				
Udaljenost od osi nasipa [m]	-8.00	-6.00	-4.00	-2.00	0.00	2.00	4.00	6.00	8.00	10.00	12.00
Kota terena [mn.m.]	109.58	109.58	109.58	109.58	109.58	109.57	109.57	109.57	109.57	109.56	109.56
Kota iskopa (m n.m.)	109.28				109.28			109.27			
Kota projektiranog stanja [mn.m.]	109.58	111.56	111.56	111.56	109.57						

Horizontalna udaljenost (m) Nagib (%)	3.74 50%		2.00 0%		2.00 0%		3.92 50%				
Udaljenost od osi nasipa [m]	-8.00	-6.00	-4.00	-2.00	0.00	2.00	4.00	6.00	8.00	10.00	12.00
Kota terena [mn.m.]	109.69	109.69	109.69	109.70	109.70	109.70	109.70	109.68	109.63	109.58	109.56
Kota iskopa (m n.m.)	109.39				109.39			109.38			
Kota projektiranog stanja [mn.m.]	109.69	111.56	111.56	111.56	109.68						

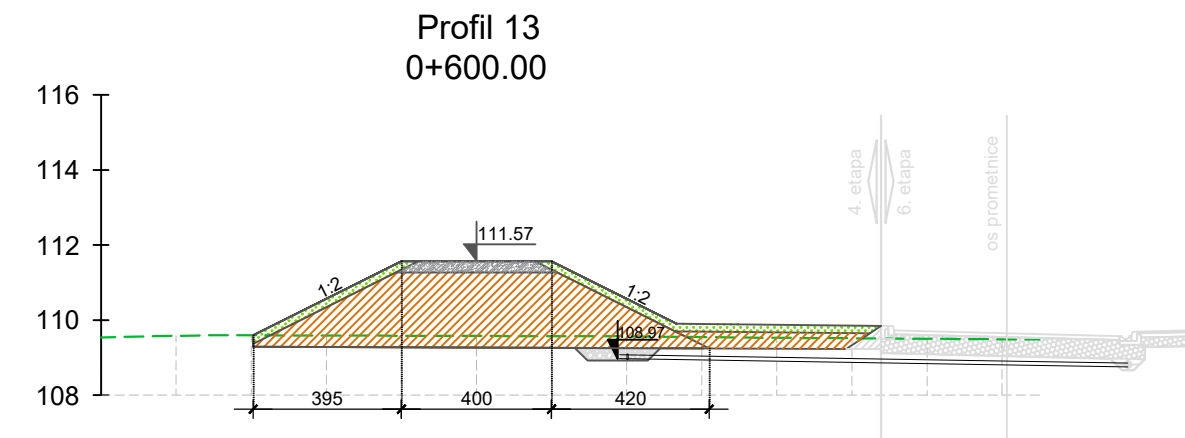


Horizontalna udaljenost (m) Nagib (%)	4.12 50%		2.00 0%		2.00 0%		4.21 50%				
Udaljenost od osi nasipa [m]	-8.00	-6.00	-4.00	-2.00	0.00	2.00	4.00	6.00	8.00	10.00	12.00
Kota terena [mn.m.]	109.49	109.50	109.51	109.52	109.53	109.54	109.54	109.53	109.52	109.52	109.51
Kota iskopa (m n.m.)	109.20				109.22			109.23			
Kota projektiranog stanja [mn.m.]	109.50	111.56	111.56	111.56	109.53						

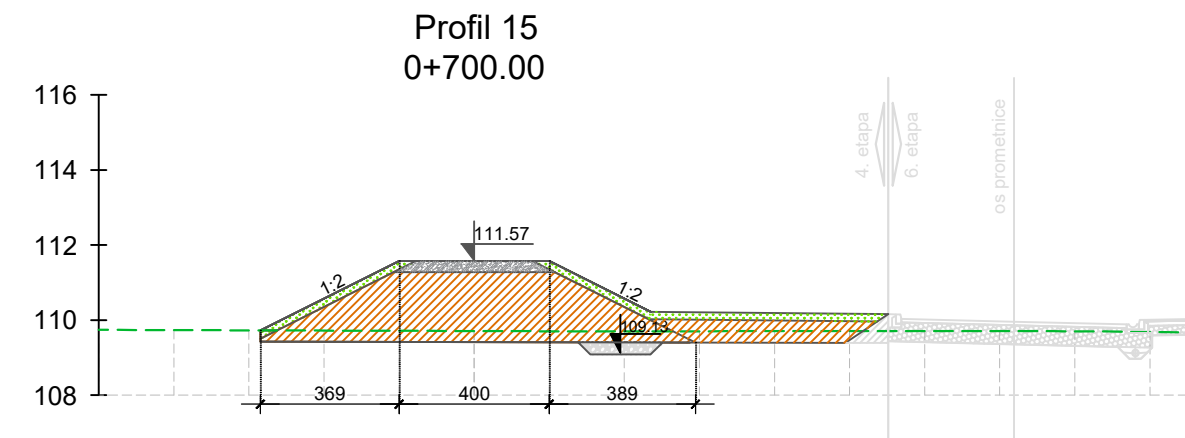
Horizontalna udaljenost (m) Nagib (%)	3.92 50%		2.00 0%		2.00 0%		4.22 50%				
Udaljenost od osi nasipa [m]	-8.00	-6.00	-4.00	-2.00	0.00	2.00	4.00	6.00	8.00	10.00	12.00
Kota terena [mn.m.]	109.62	109.61	109.59	109.58	109.57	109.56	109.54	109.53	109.53	109.52	109.51
Kota iskopa (m n.m.)	109.31				109.27			109.23			
Kota projektiranog stanja [mn.m.]	109.61	111.57	111.57	111.57	109.53						

Horizontalna udaljenost (m) Nagib (%)	4.03 50%		2.00 0%		2.00 0%		4.21 50%				
Udaljenost od osi nasipa [m]	-8.00	-6.00	-4.00	-2.00	0.00	2.00	4.00	6.00	8.00	10.00	12.00
Kota terena [mn.m.]	109.54	109.54	109.54	109.54	109.54	109.53	109.53	109.53	109.53	109.53	109.52
Kota iskopa (m n.m.)	109.24				109.23			109.23			
Kota projektiranog stanja [mn.m.]	109.54	111.56	111.56	111.56	109.53						


IZMJENA BR.	OPIS	DATUM	POTPIS
INVESTITOR/NARUČITELJ:		 	
HRVATSKE VODE 10 000 ZAGREB Ulica grada Vukovara 220 OIB: 28921383001		INSTITUT IGH d.d. ZAVOD ZA PROJEKTIRANJE 10 000 ZAGREB, J. RAKUŠE 1	
VRSTA PROJEKTA (RAZINA I STRUKA):		ZAJEDNIČKA OZNAKA PROJEKTA:	
GLAVNI GRAĐEVINSKI PROJEKT		GP-5560/18	
GRAĐEVINA: IZGRADNJA NASIPA KUPE, OBALOUTVRDE I ZAŠTITNOG ZIDA NA LIJEVOJ OBALI KUPE OD NASELJA SELCE DO REČICE - 4. etapa			
MAPA: H4/6			
SADRŽAJ: POPREČNI PRESJECI 0+300,00 - 0+550,00			
PROJEKTANT: NATALIA STOJČIĆ, dipl.ing. grad.		MJERILO:	
		1:200	
		DATUM:	
		prosinac 2020.	
SURADNICI:		BROJ PROJEKTA:	
Mr. sc. ARIJANA SENIĆ ŠANTAK, dipl. ing. grad. ZORAN VLAINIĆ, mag.ing.aedif. DORJA TEČIĆ, mag. ing. aedif. MONIKA DELAČ, mag. ing. aedif. ANA HRSKANOVIĆ, mag. ing. aedif. KARLO MILETIĆ, mag. ing. aedif. NIKOLA MUDRIĆ, mag. ing. aedif. DOMAGOJ VINCEK, mag. ing. aedif. MAURO KURILIĆ, mag. ing. aedif. JERONIM HRKAČ, mag. ing. aedif.		72350-60/18	
		DOKUMENT:	
		1602	
OZNAKA DOKUMENTA:			
IGH - SAV - GP - 5560/18 - H4/6 - 1602 - 1			



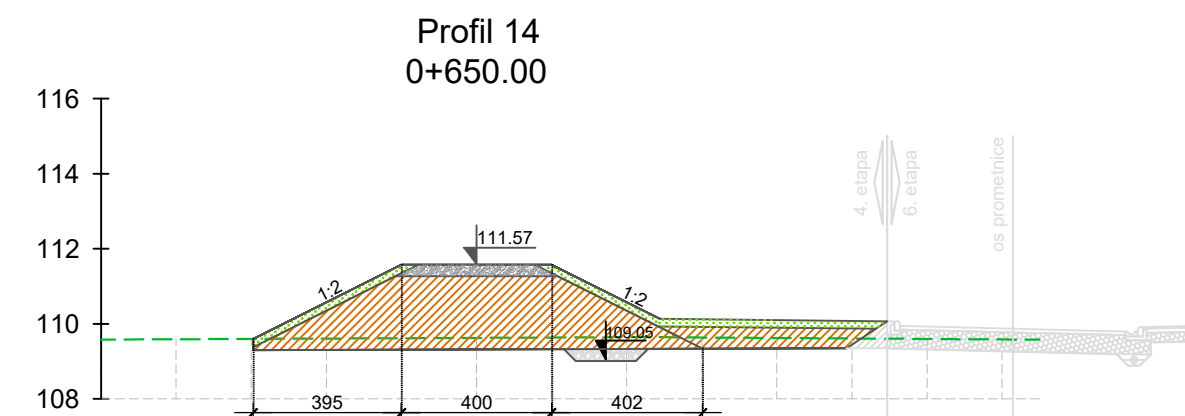
Horizontalna udaljenost (m) Nagib (%)	3.95 50%	2.00 0%	2.00 0%	4.20 50%
Udaljenost od osi nasipa [m]	-8.00	-6.00	-4.00	-2.00
Kota terena [mn.m.]	-0.958	-0.959	-0.959	-0.958
Kota iskopa (m n.m.)	109.29	109.27	109.57	109.25
Kota projektiranog stanja [mn.m.]	109.59	111.57	111.57	109.55



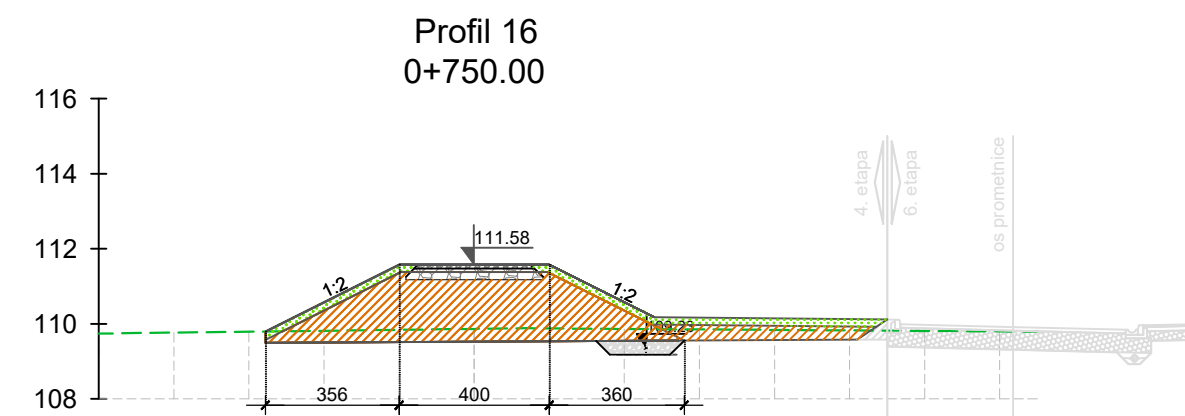
Horizontalna udaljenost (m) Nagib (%)	3.69 50%	2.00 0%	2.00 0%	3.89 50%
Udaljenost od osi nasipa [m]	-8.00	-6.00	-4.00	-2.00
Kota terena [mn.m.]	-0.973	-0.972	-0.971	-0.970
Kota iskopa (m n.m.)	109.43	109.42	109.70	109.40
Kota projektiranog stanja [mn.m.]	109.73	111.57	111.57	109.70



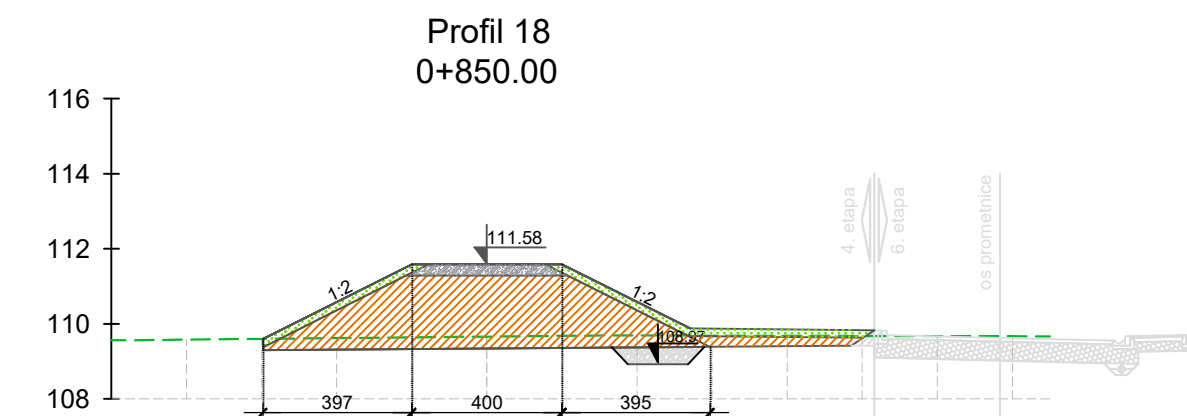
Horizontalna udaljenost (m) Nagib (%)	3.87 50%	2.00 2%	2.00 2%	2.84 50%	3.00 2%
Udaljenost od osi nasipa [m]	-8.00	-6.00	-4.00	-2.00	-4.00
Kota terena [mn.m.]	-0.963	-0.964	-0.966	-0.967	-0.969
Kota iskopa (m n.m.)	109.34	109.37	109.71	109.86	109.40
Kota projektiranog stanja [mn.m.]	109.64	111.58	111.58	110.72	110.62



Horizontalna udaljenost (m) Nagib (%)	3.95 50%	2.00 0%	2.00 0%	4.02 50%
Udaljenost od osi nasipa [m]	-8.00	-6.00	-4.00	-2.00
Kota terena [mn.m.]	-0.959	-0.960	-0.961	-0.962
Kota iskopa (m n.m.)	109.30	109.32	109.63	109.34
Kota projektiranog stanja [mn.m.]	109.60	111.57	111.57	109.64



Horizontalna udaljenost (m) Nagib (%)	3.56 50%	2.00 0%	2.00 0%	3.60 50%
Udaljenost od osi nasipa [m]	-8.00	-6.00	-4.00	-2.00
Kota terena [mn.m.]	-0.977	-0.979	-0.982	-0.984
Kota iskopa (m n.m.)	109.50	109.53	109.88	109.55
Kota projektiranog stanja [mn.m.]	109.80	111.58	111.58	109.85



Horizontalna udaljenost (m) Nagib (%)	3.97 50%	2.00 0%	2.00 0%	3.95 50%
Udaljenost od osi nasipa [m]	-8.00	-6.00	-4.00	-2.00
Kota terena [mn.m.]	-0.958	-0.960	-0.962	-0.964
Kota iskopa (m n.m.)	109.30	109.34	109.68	109.39
Kota projektiranog stanja [mn.m.]	109.60	111.58	111.58	109.69

IZMJENA BR.	OPIS	DATUM	POTPIS
-------------	------	-------	--------

INVESTITORT/NARUČITELI:

HRVATSKE VODE
10 000 ZAGREB
Ulica grada Vukovara 220
OIB: 28921383001



IGH
INSTITUT IGH d.d.
ZAVOD ZA PROJEKTIRANJE
10 000 ZAGREB, J. RAKUŠE 1

VRSTA PROJEKTA (RAZINA I STRUKA): GLAVNI GRAĐEVINSKI PROJEKT	ZAJEDNIČKA OZNAKA PROJEKTA: GP-5560/18
--	--

GRAĐEVINA: **IZGRADNJA NASIPA KUPE, OBALOUTVRDE I ZAŠTITNOG ZIDA NA LIJEVOJ OBALI KUPE OD NASELJA SELCE DO REČICE - 4. etapa**

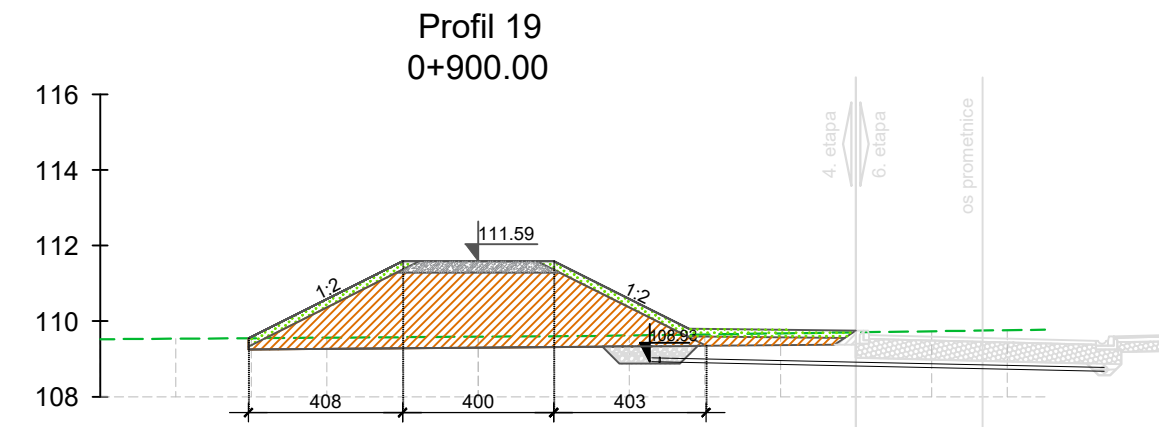
MAPA: **H4/6**

SADRŽAJ: **POPREČNI PRESJECI 0+600,00 - 0+850,00**

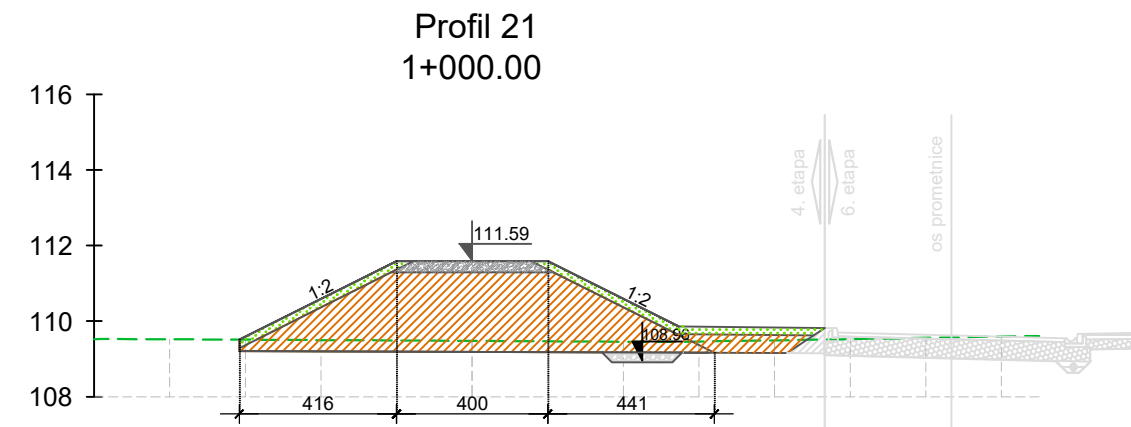
PROJEKTANT: NATALIA STOJČIĆ, dipl.ing. grad.	MJERILO: 1:200
	DATUM: prosinac 2020.

SURADNICI: Mr. sc. ARIJANA SENIĆ ŠANTAK, dipl. ing. grad. ZORAN VLAINIĆ, mag.ing.aedif. DORJA TEČIĆ, mag. ing. aedif. MONIKA DELAČ, mag. ing. aedif. ANA HRSKANOVIĆ, mag. ing. aedif. KARLO MILETIĆ, mag. ing. aedif. NIKOLA MUDRIĆ, mag. ing. aedif. DOMAGOJ VINCEK, mag. ing. aedif. MAURO KURILIĆ, mag. ing. aedif. JERONIM HRKAČ, mag. ing. aedif.	BROJ PROJEKTA: 72350-60/18
	DOKUMENT: 1603

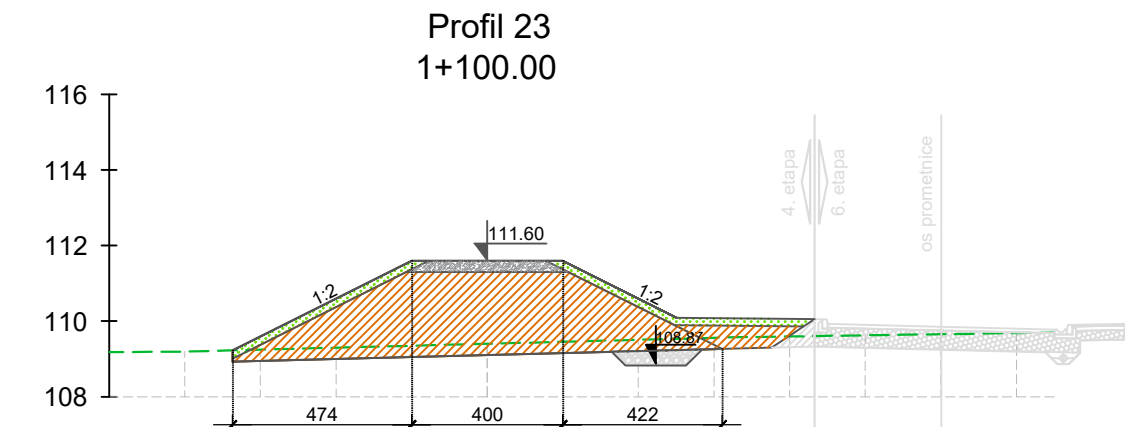
OZNAKA DOKUMENTA:
IGH - SAV - GP - 5560/18 - H4/6 - 1603 - 1



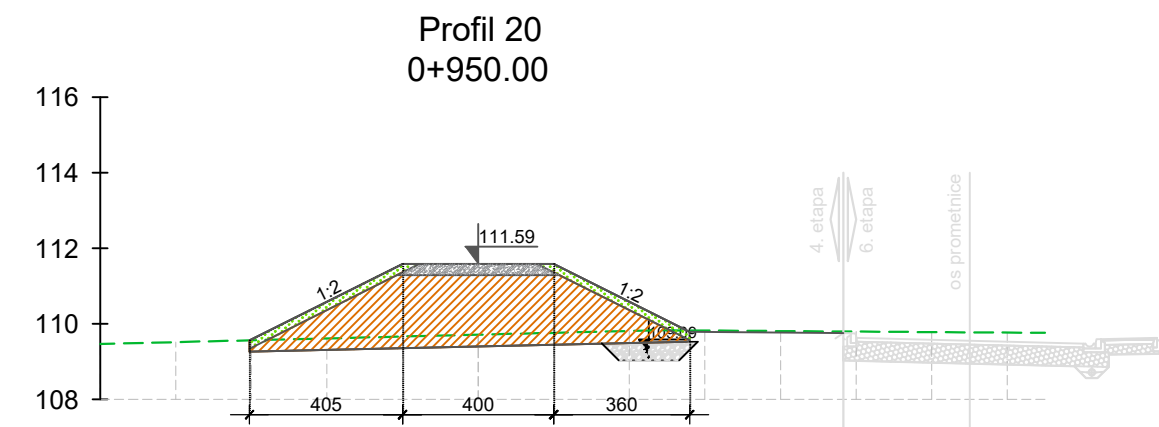
Horizontalna udaljenost (m) Nagib (%)	4.08 2.00 2.00 4.03			
	50% 0% 0% 50%			
Udaljenost od osi nasipa [m]	-8.00	-6.00	-2.00	2.00
Kota terena [mn.m.]	-109.53	-109.55	-109.56	-109.62
Kota iskopa (m n.m.)	109.25	109.30	109.35	109.65
Kota projektiranog stanja [mn.m.]	109.55	111.59	111.59	109.65



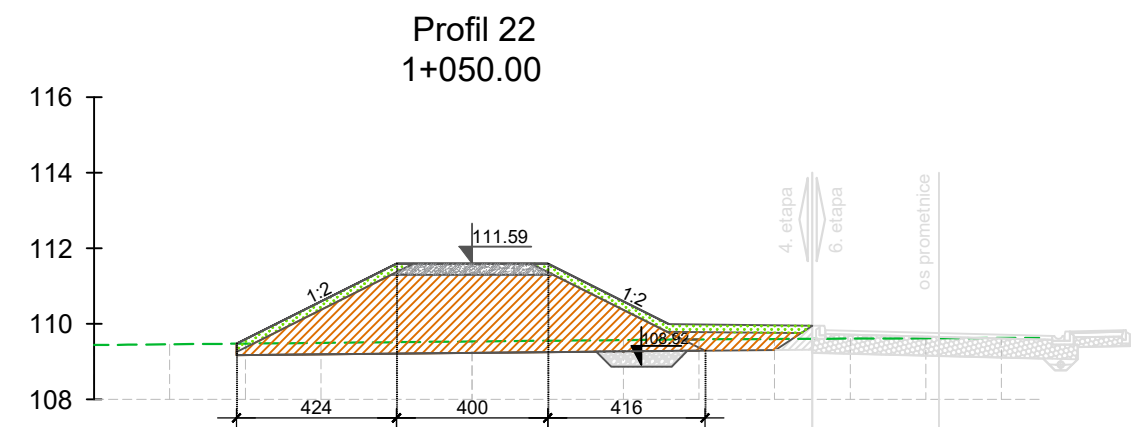
Horizontalna udaljenost (m) Nagib (%)	4.16 2.00 2.00 4.41			
	50% 0% 0% 50%			
Udaljenost od osi nasipa [m]	-8.00	-6.00	-2.00	2.00
Kota terena [mn.m.]	-109.52	-109.51	-109.50	-109.47
Kota iskopa (m n.m.)	109.21	109.19	109.16	109.46
Kota projektiranog stanja [mn.m.]	109.51	111.59	111.59	109.46



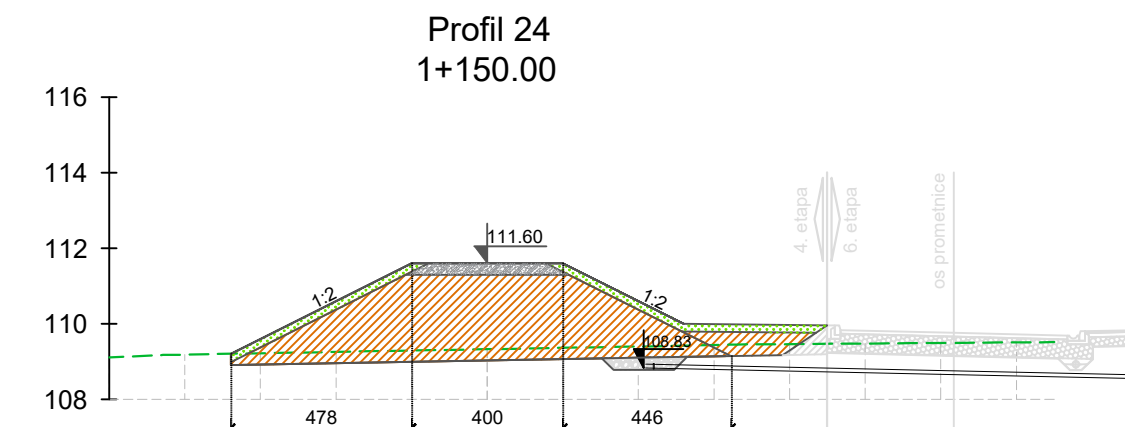
Horizontalna udaljenost (m) Nagib (%)	4.74 2.00 2.00 4.22			
	50% 0% 0% 50%			
Udaljenost od osi nasipa [m]	-8.00	-6.00	-2.00	2.00
Kota terena [mn.m.]	-109.20	-109.25	-109.30	-109.45
Kota iskopa (m n.m.)	109.93	109.10	109.26	109.56
Kota projektiranog stanja [mn.m.]	109.23	111.60	111.60	109.56



Horizontalna udaljenost (m) Nagib (%)	4.05 2.00 2.00 3.60			
	50% 0% 0% 50%			
Udaljenost od osi nasipa [m]	-8.00	-6.00	-2.00	2.00
Kota terena [mn.m.]	-109.52	-109.57	-109.61	-109.71
Kota iskopa (m n.m.)	109.26	109.40	109.53	109.83
Kota projektiranog stanja [mn.m.]	109.56	111.59	111.59	109.83

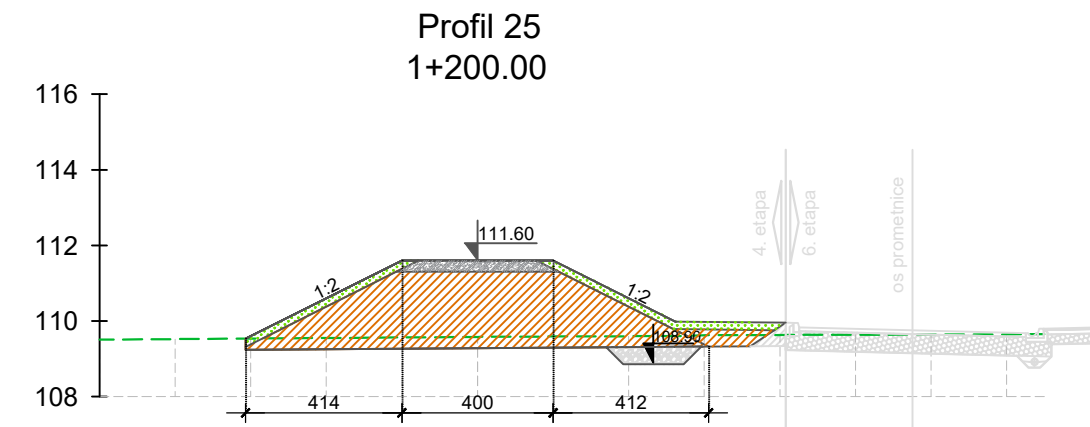


Horizontalna udaljenost (m) Nagib (%)	4.24 2.00 2.00 4.16			
	50% 0% 0% 50%			
Udaljenost od osi nasipa [m]	-8.00	-6.00	-2.00	2.00
Kota terena [mn.m.]	-109.46	-109.48	-109.50	-109.55
Kota iskopa (m n.m.)	109.18	109.23	109.29	109.59
Kota projektiranog stanja [mn.m.]	109.48	111.59	111.59	109.59

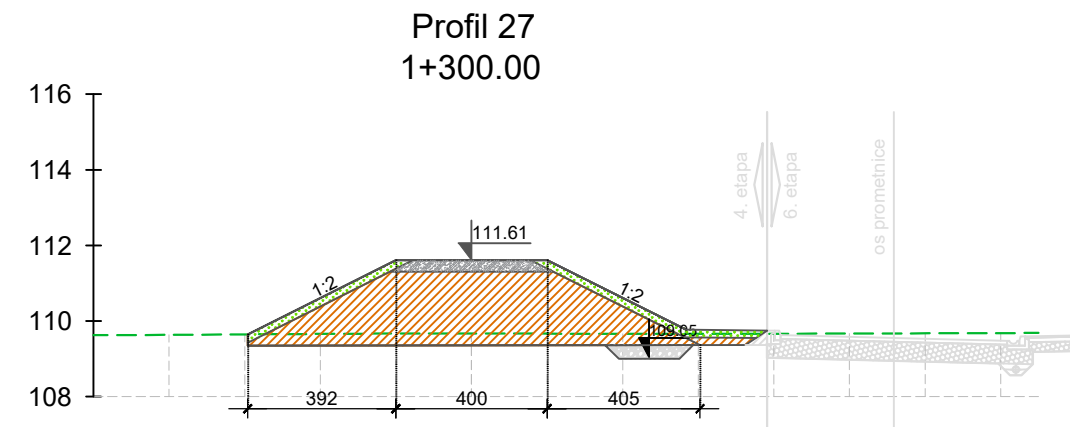


Horizontalna udaljenost (m) Nagib (%)	4.78 2.00 2.00 4.46			
	50% 0% 0% 50%			
Udaljenost od osi nasipa [m]	-8.00	-6.00	-2.00	2.00
Kota terena [mn.m.]	-109.19	-109.22	-109.26	-109.37
Kota iskopa (m n.m.)	109.91	109.03	109.15	109.45
Kota projektiranog stanja [mn.m.]	109.21	111.60	111.60	109.45

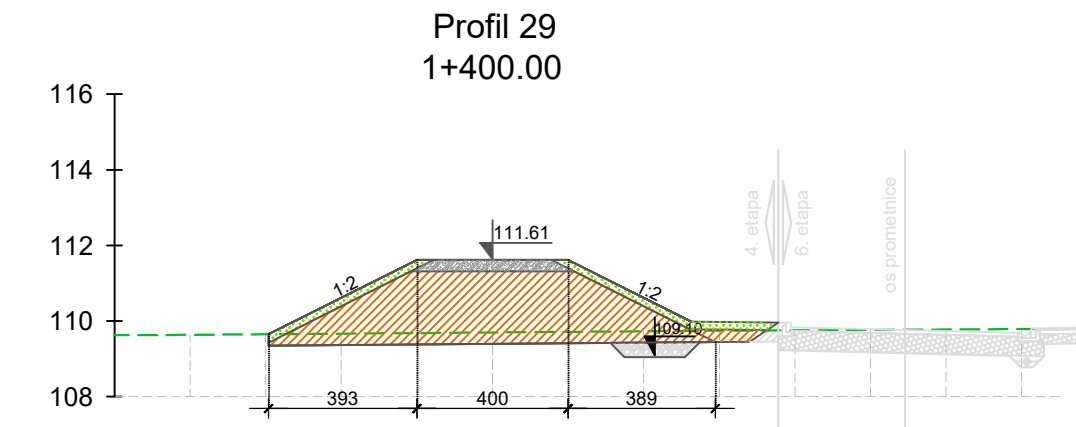
IZMJENA BR.	OPIS	DATUM	POTPIS
INVESTITORT/NARUČITELJ:			
HRVATSKE VODE 10 000 ZAGREB Ulica grada Vukovara 220 OIB: 28921383001		 INSTITUT IGH d.d. ZAVOD ZA PROJEKTIRANJE 10 000 ZAGREB, J. RAKUŠE 1	
VRSTA PROJEKTA (RAZINA I STRUKA):		ZAJEDNIČKA OZNAKA PROJEKTA:	
GLAVNI GRAĐEVINSKI PROJEKT		GP-5560/18	
GRAĐEVINA: IZGRADNJA NASIPA KUPE, OBALOUTVRDE I ZAŠTITNOG ZIDA NA LIJEVOJ OBALI KUPE OD NASELJA SELCE DO REČICE - 4. etapa			
MAPA: H4/6			
SADRŽAJ: POPREČNI PRESJECI 0+900,00 - 1+150,00			
PROJEKTANT: NATALIA STOJČIĆ, dipl.ing. grad.		MJERILO:	
 NATALIA STOJČIĆ dipl.ing. grad. OIB: 4058/1		1:200	
SURADNICI:		DATUM:	
Mr. sc. ARIJANA SENIĆ ŠANTAK, dipl. ing. grad. ZORAN VLAINIĆ, mag.ing.aedif. DORJA TEČIĆ, mag. ing. aedif. MONIKA DELAČ, mag. ing. aedif. ANA HRSKANOVIĆ, mag. ing. aedif. KARLO MILETIĆ, mag. ing. aedif. NIKOLA MUDRIĆ, mag. ing. aedif. DOMAGOJ VINCEK, mag. ing. aedif. MAURO KURILIĆ, mag. ing. aedif. JERONIM HRKAČ, mag. ing. aedif.		prosinac 2020.	
OZNAKA DOKUMENTA:		BROJ PROJEKTA:	
IGH - SAV - GP - 5560/18 - H4/6 - 1604 - 1		72350-60/18	
		DOKUMENT:	
		1604	



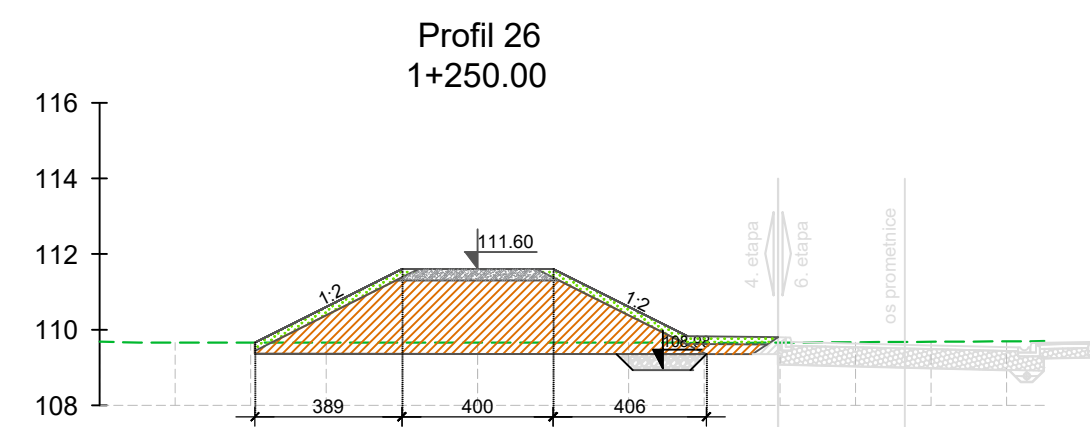
Horizontalna udaljenost (m) Nagib (%)	4.14 2.00 2.00 4.12			
	50% 0% 0% 50%			
Udaljenost od osi nasipa [m]	-8.00	-6.00	-4.00	-2.00
Kota terena [mn.m.]	109.52	109.54	109.55	109.57
Kota iskopa (m n.m.)	109.23	109.28	109.59	109.62
Kota projektiranog stanja [mn.m.]	109.53	111.60	111.60	109.62



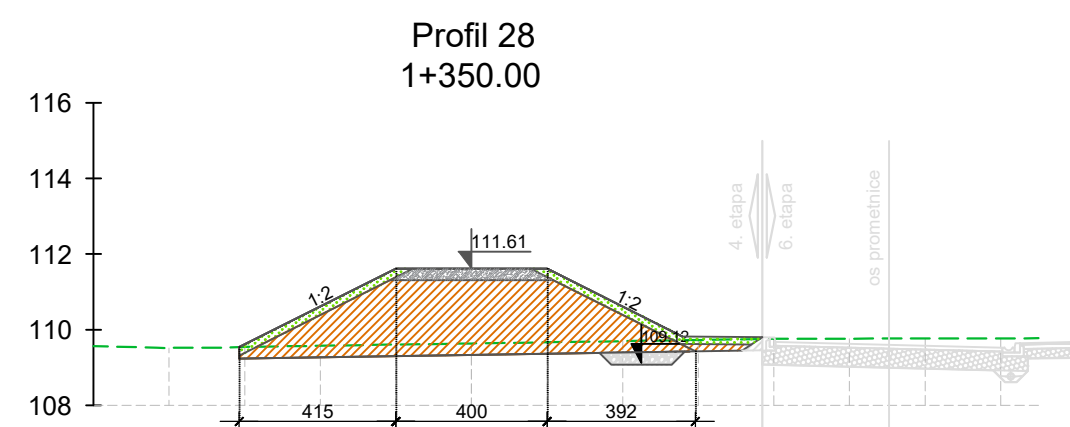
Horizontalna udaljenost (m) Nagib (%)	3.92 2.00 2.00 4.05			
	50% 0% 0% 50%			
Udaljenost od osi nasipa [m]	-8.00	-6.00	-4.00	-2.00
Kota terena [mn.m.]	109.63	109.65	109.66	109.67
Kota iskopa (m n.m.)	109.35	109.35	109.66	109.36
Kota projektiranog stanja [mn.m.]	109.65	111.61	111.61	109.66



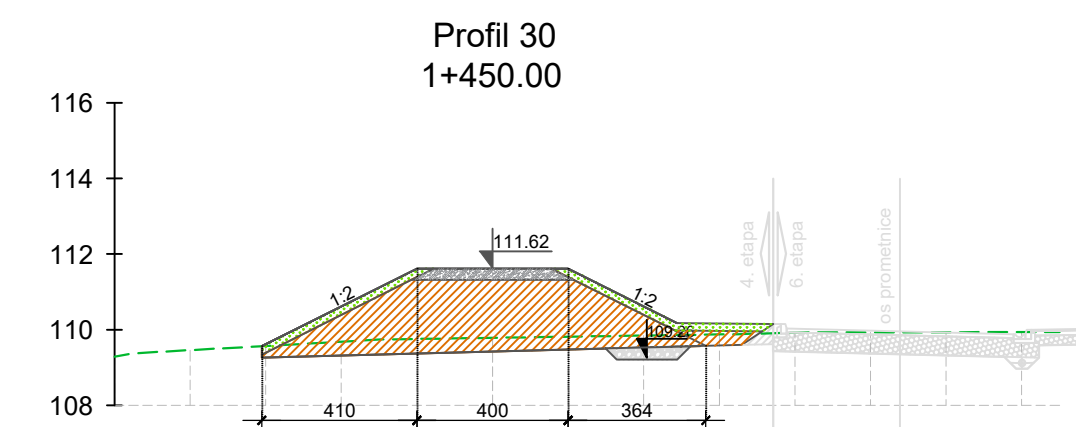
Horizontalna udaljenost (m) Nagib (%)	3.93 2.00 2.00 3.89			
	50% 0% 0% 50%			
Udaljenost od osi nasipa [m]	-8.00	-6.00	-4.00	-2.00
Kota terena [mn.m.]	109.63	109.65	109.66	109.68
Kota iskopa (m n.m.)	109.35	109.40	109.71	109.44
Kota projektiranog stanja [mn.m.]	109.65	111.61	111.61	109.74



Horizontalna udaljenost (m) Nagib (%)	3.89 2.00 2.00 4.06			
	50% 0% 0% 50%			
Udaljenost od osi nasipa [m]	-8.00	-6.00	-4.00	-2.00
Kota terena [mn.m.]	109.66	109.66	109.66	109.66
Kota iskopa (m n.m.)	109.36	109.36	109.65	109.35
Kota projektiranog stanja [mn.m.]	109.66	111.60	111.60	109.65

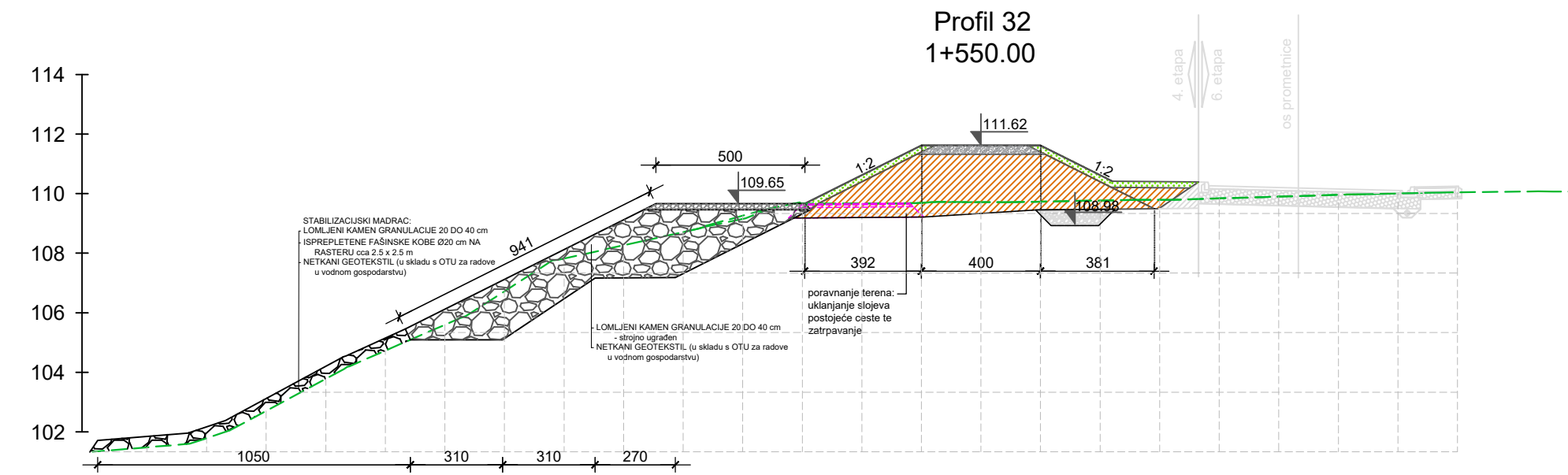


Horizontalna udaljenost (m) Nagib (%)	4.15 2.00 2.00 3.92			
	50% 0% 0% 50%			
Udaljenost od osi nasipa [m]	-8.00	-6.00	-4.00	-2.00
Kota terena [mn.m.]	109.52	109.54	109.57	109.61
Kota iskopa (m n.m.)	109.24	109.33	109.64	109.42
Kota projektiranog stanja [mn.m.]	109.54	111.61	111.61	109.72

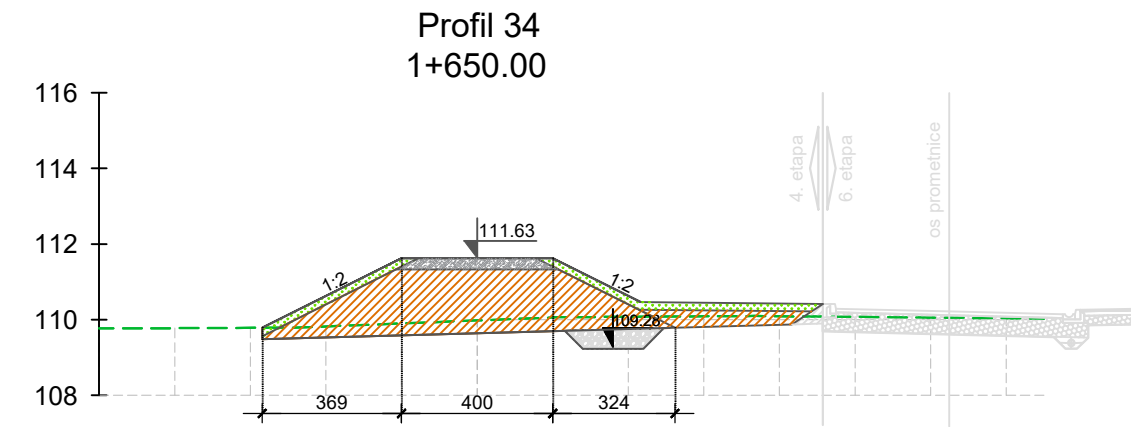


Horizontalna udaljenost (m) Nagib (%)	4.10 2.00 2.00 3.64			
	50% 0% 0% 50%			
Udaljenost od osi nasipa [m]	-8.00	-6.00	-4.00	-2.00
Kota terena [mn.m.]	109.46	109.57	109.68	109.75
Kota iskopa (m n.m.)	109.26	109.42	109.81	109.57
Kota projektiranog stanja [mn.m.]	109.56	111.62	111.62	109.87

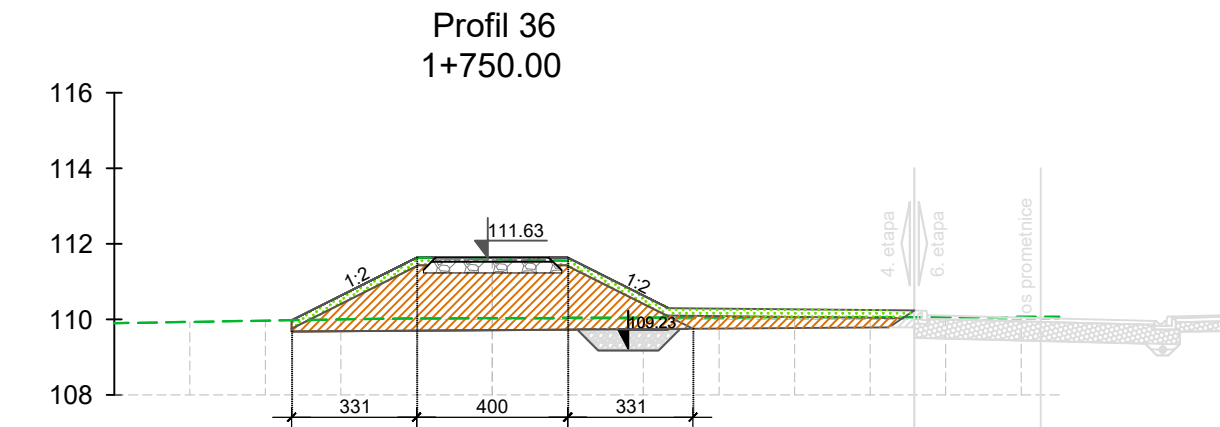
IZMJENA BR.	OPIS	DATUM	POTPIS
INVESTITORT/NARUČITELJ:			
HRVATSKE VODE 10 000 ZAGREB Ulica grada Vukovara 220 OIB: 28921383001		 IGH INSTITUT IGH d.d. ZAVOD ZA PROJEKTIRANJE 10 000 ZAGREB, J. RAKUŠE 1	
VRSTA PROJEKTA (RAZINA I STRUKA):		ZAJEDNIČKA OZNAKA PROJEKTA:	
GLAVNI GRAĐEVINSKI PROJEKT		GP-5560/18	
GRAĐEVINA: IZGRADNJA NASIPA KUPE, OBALOUTVRDE I ZAŠTITNOG ZIDA NA LIJEVOJ OBALI KUPE OD NASELJA SELCE DO REČICE - 4. etapa			
MAPA: H4/6			
SADRŽAJ: POPREČNI PRESJECI 1+200,00 - 1+450,00			
PROJEKTANT: NATALIA STOJČIĆ, dipl.ing. grad.		MJERILO:	
 NATALIA STOJČIĆ Načelnik Strojarske dipl.ing. grad. Ovlaštena za izdavanje G 4058/1		1:200	
SURADNICI:		DATUM:	
Mr. sc. ARIJANA SENIĆ ŠANTAK, dipl. ing. grad. ZORAN VLAINIĆ, mag.ing.aedif. DORJA TEČIĆ, mag. ing. aedif. MONIKA DELAČ, mag. ing. aedif. ANA HRSKANOVIĆ, mag. ing. aedif. KARLO MILETIĆ, mag. ing. aedif. NIKOLA MUDRIĆ, mag. ing. aedif. DOMAGOJ VINCEK, mag. ing. aedif. MAURO KURILIĆ, mag. ing. aedif. JERONIM HRKAČ, mag. ing. aedif.		prosinac 2020.	
OZNAKA DOKUMENTA:		BROJ PROJEKTA:	
IGH - SAV - GP - 5560/18 - H4/6 - 1605 - 1		72350-60/18	
		DOKUMENT:	
		1605	



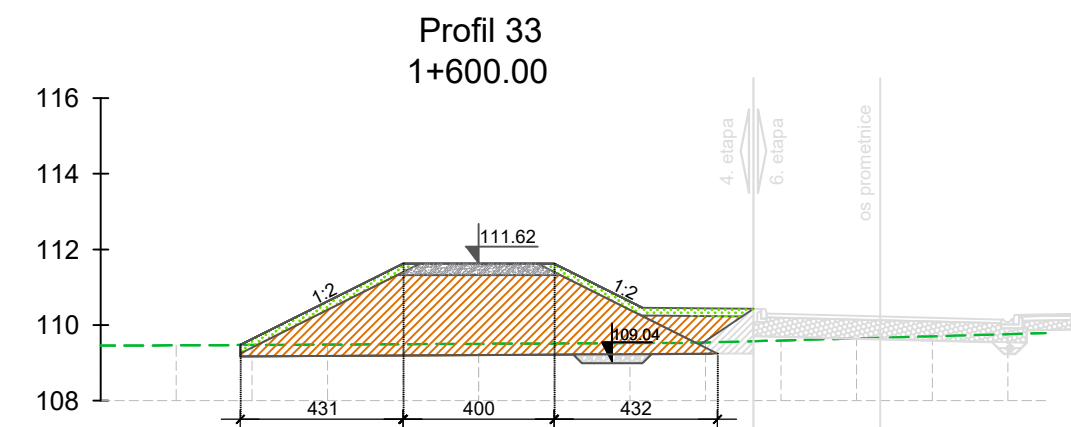
Horizontalna udaljenost (m) Nagib (%)	3.92 2.00 2.00 3.81 50% 0% 0% 50%																				
Udaljenost od osi nasipa [m]	-28.00	-26.00	-24.00	-22.00	-20.00	-18.00	-16.00	-14.00	-12.00	-10.00	-8.00	-6.00	-4.00	-2.00	0.00	2.00	4.00	6.00	8.00	10.00	12.00
Kota terena [mn.m.]	101.48	101.79	102.71	103.78	104.73	105.80	106.72	107.82	108.26	108.71	109.15	109.66	109.67	109.69	109.71	109.73	109.77	109.79	109.84	109.90	109.96
Kota iskopa (m n.m.)												109.36									
Kota projektiranog stanja [mn.m.]												109.66	111.62	111.62	111.62	111.62	109.79	109.49			



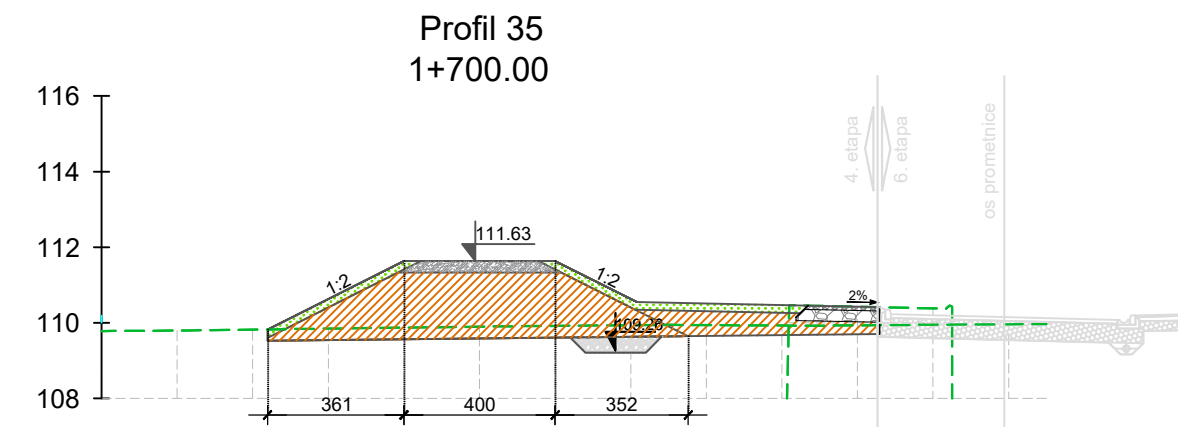
Horizontalna udaljenost (m) Nagib (%)	3.69 2.00 2.00 3.24 50% 0% 0% 50%										
Udaljenost od osi nasipa [m]	-8.00	-6.00	-4.00	-2.00	0.00	2.00	4.00	6.00	8.00	10.00	12.00
Kota terena [mn.m.]	109.77	109.78	109.82	109.90	109.98	110.06	110.07	110.09	110.09	110.07	110.05
Kota iskopa (m n.m.)											
Kota projektiranog stanja [mn.m.]	109.78	111.63	111.63	111.63	111.63	110.08	109.78				



Horizontalna udaljenost (m) Nagib (%)	3.31 2.00 2.00 3.31 50% 0% 0% 50%										
Udaljenost od osi nasipa [m]	-8.00	-6.00	-4.00	-2.00	0.00	2.00	4.00	6.00	8.00	10.00	12.00
Kota terena [mn.m.]	109.83	109.97	110.00	110.03	110.03	110.04	110.05	110.05	110.06	110.06	110.06
Kota iskopa (m n.m.)											
Kota projektiranog stanja [mn.m.]	109.68	111.63	111.63	111.63	111.63	110.05	109.75				



Horizontalna udaljenost (m) Nagib (%)	4.31 2.00 2.00 4.32 50% 0% 0% 50%										
Udaljenost od osi nasipa [m]	-8.00	-6.00	-4.00	-2.00	0.00	2.00	4.00	6.00	8.00	10.00	12.00
Kota terena [mn.m.]	109.46	109.47	109.48	109.49	109.50	109.51	109.52	109.54	109.59	109.65	109.70
Kota iskopa (m n.m.)											
Kota projektiranog stanja [mn.m.]	109.47	111.62	111.62	111.62	111.62	109.54	109.24				



Horizontalna udaljenost (m) Nagib (%)	3.61 2.00 2.00 3.37 3.32 3.00 50% 0% 0% 50% 2% 2%										
Udaljenost od osi nasipa [m]	-8.00	-6.00	-4.00	-2.00	0.00	2.00	4.00	6.00	8.00	10.00	12.00
Kota terena [mn.m.]	109.80	109.82	109.85	109.87	109.90	109.92	109.94	109.94	109.93	109.93	109.95
Kota iskopa (m n.m.)											
Kota projektiranog stanja [mn.m.]	109.83	111.63	111.63	111.63	110.55	110.46	110.40				

IZMJENA BR.	OPIS	DATUM	POTPIS

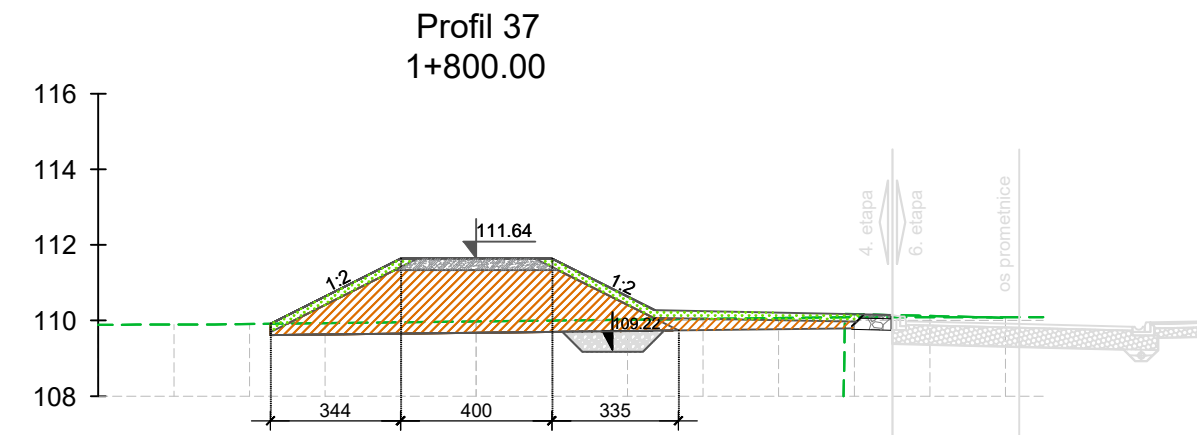
INVESTITORT I NARUČITELJI:
HRVATSKE VODE
10 000 ZAGREB
Ulica grada Vukovara 220
OIB: 28921383001

VRSTA PROJEKTA (RAZINA I STRUKA): GLAVNI GRAĐEVINSKI PROJEKT	ZAJEDNIČKA OZNAKA PROJEKTA: GP-5560/18
GRADEVINA: IZGRADNJA NASIPA KUPE, OBALOUTVRDE I ZAŠTITNOG ZIDA NA LIJEVOJ OBALI KUPE OD NASELJA SELCE DO REČICE - 4. etapa	

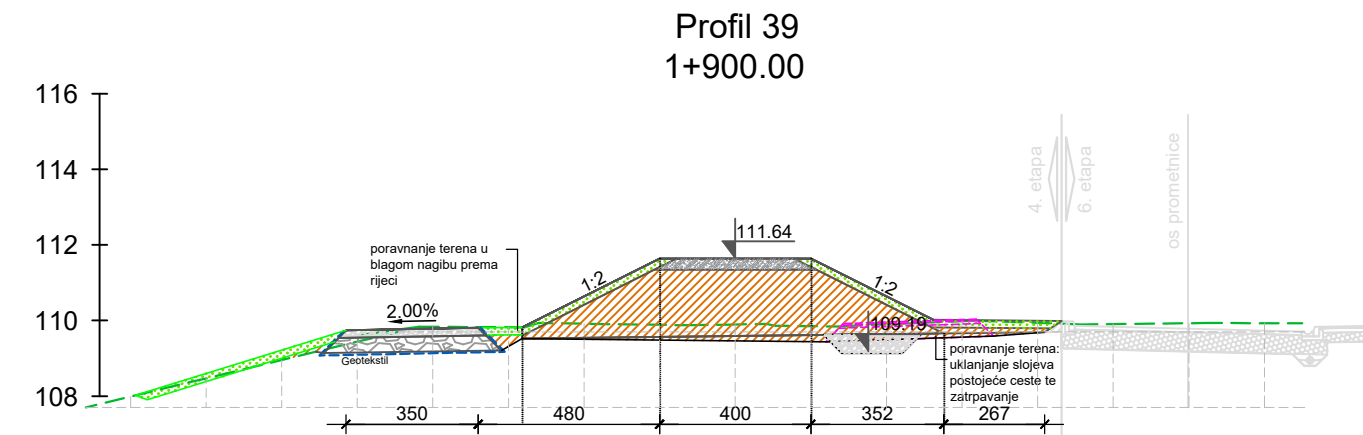
MAPA: **H4/6**
SADRŽAJ: **POPREČNI PRESJECI 1+500,00 - 1+750,00**

PROJEKTANT: NATALIA STOJČIĆ, dipl.ing. grad.	MJERILO: 1:200
	DATUM: prosinac 2020.

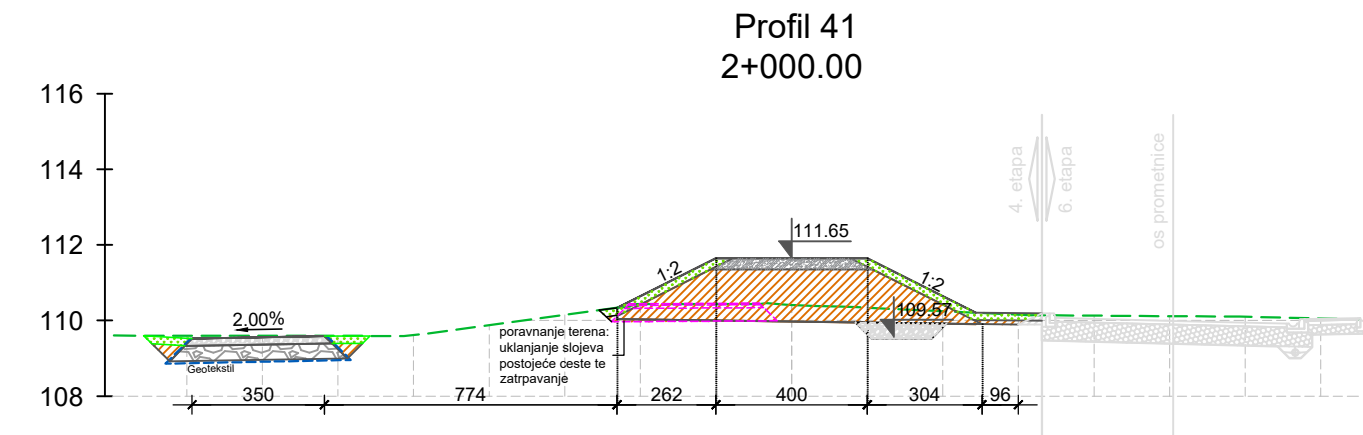
SURADNICI: Mr. sc. ARIJANA SENIĆ ŠANTAK, dipl. ing. grad. ZORAN VLAINIĆ, mag.ing.aedif. DORJA TEČIĆ, mag. ing. aedif. MONIKA DELAČ, mag. ing. aedif. ANA HRSKANOVIĆ, mag. ing. aedif. KARLO MILETIĆ, mag. ing. aedif. NIKOLA MUDRIĆ, mag. ing. aedif. DOMAGOJ VINCEK, mag. ing. aedif. MAURO KURILIĆ, mag. ing. aedif. JERONIM HRKAČ, mag. ing. aedif.	BROJ PROJEKTA: 72350-60/18
	DOKUMENT: 1606



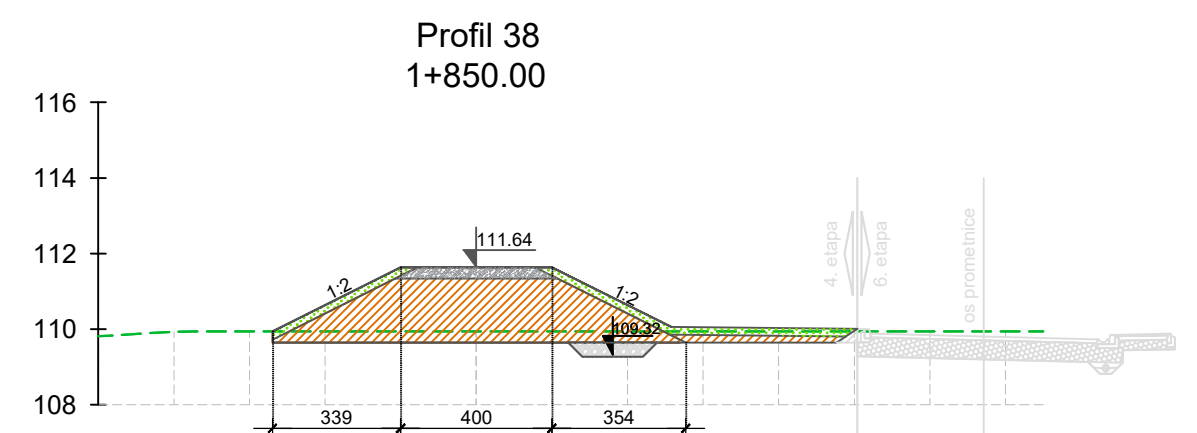
Horizontalna udaljenost (m) Nagib (%)	3.44	2.00	2.00	3.35	5.09
	50%	0%	0%	50%	
Udaljenost od osi nasipa [m]	-8.00	-6.00	-4.00	-2.00	0.00
Kota terena [mn.m.]	-109.89	-109.91	-109.93	-109.95	-109.98
Kota iskopa (m n.m.)	109.61	109.61	109.68	109.68	109.74
Kota projektiranog stanja [mn.m.]	109.91	111.64	111.64	111.64	110.04
					110.16
					110.10



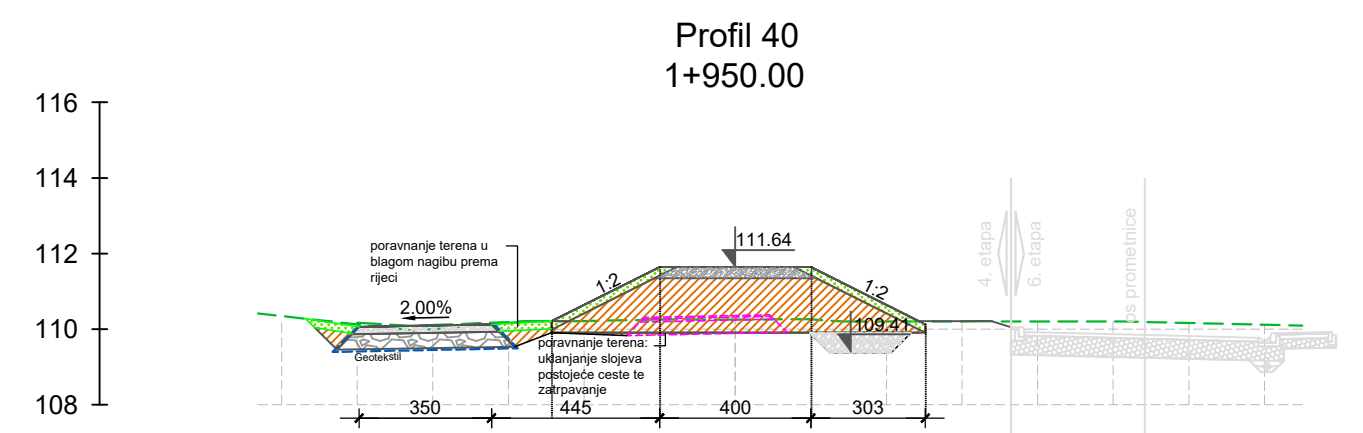
Horizontalna udaljenost (m) Nagib (%)	3.64	2.00	2.00	3.52
	50%	0%	0%	50%
Udaljenost od osi nasipa [m]	-16.00	-14.00	-12.00	-10.00
Kota terena [mn.m.]	-107.99	-108.47	-108.96	-109.44
Kota iskopa (m n.m.)	109.52	109.52	109.59	109.59
Kota projektiranog stanja [mn.m.]	109.82	111.64	111.64	111.64
				109.96



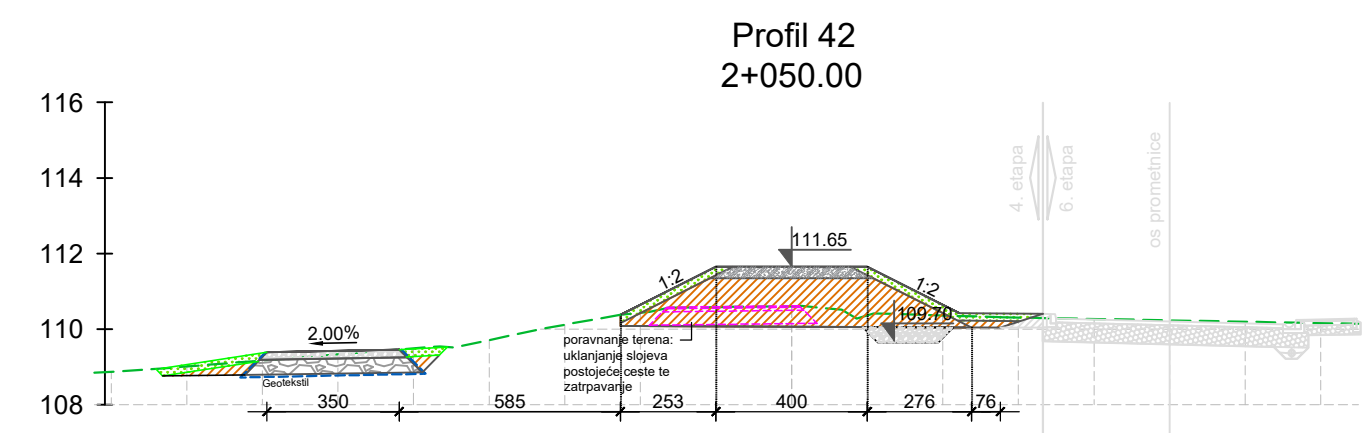
Horizontalna udaljenost (m) Nagib (%)	2.62	2.00	2.00	3.04
	50%	0%	0%	50%
Udaljenost od osi nasipa [m]	-16.00	-14.00	-12.00	-10.00
Kota terena [mn.m.]	-109.60	-109.60	-109.59	-109.62
Kota iskopa (m n.m.)	110.04	110.04	109.97	110.04
Kota projektiranog stanja [mn.m.]	110.34	111.65	111.65	111.65
				110.21



Horizontalna udaljenost (m) Nagib (%)	3.39	2.00	2.00	3.54
	50%	0%	0%	50%
Udaljenost od osi nasipa [m]	-8.00	-6.00	-4.00	-2.00
Kota terena [mn.m.]	-109.94	-109.94	-109.94	-109.94
Kota iskopa (m n.m.)	109.64	109.64	109.64	109.64
Kota projektiranog stanja [mn.m.]	109.94	111.64	111.64	111.64
				109.94

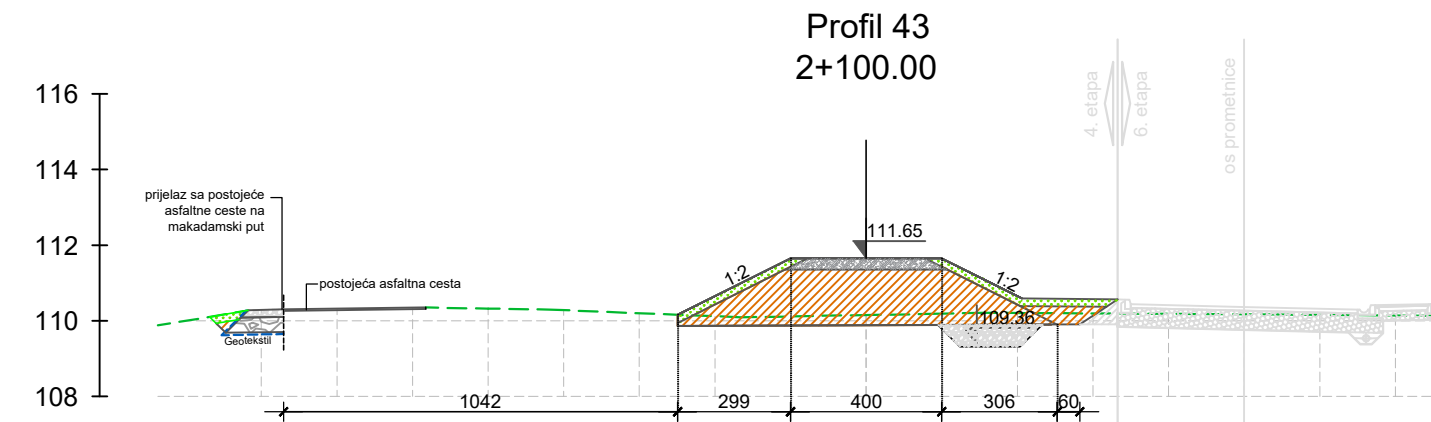


Horizontalna udaljenost (m) Nagib (%)	2.86	2.00	2.00	3.03
	50%	0%	0%	50%
Udaljenost od osi nasipa [m]	-12.00	-10.00	-8.00	-6.00
Kota terena [mn.m.]	-110.35	-110.13	-110.11	-110.19
Kota iskopa (m n.m.)	110.21	110.21	110.26	110.26
Kota projektiranog stanja [mn.m.]	110.21	111.64	111.64	111.64
				110.21

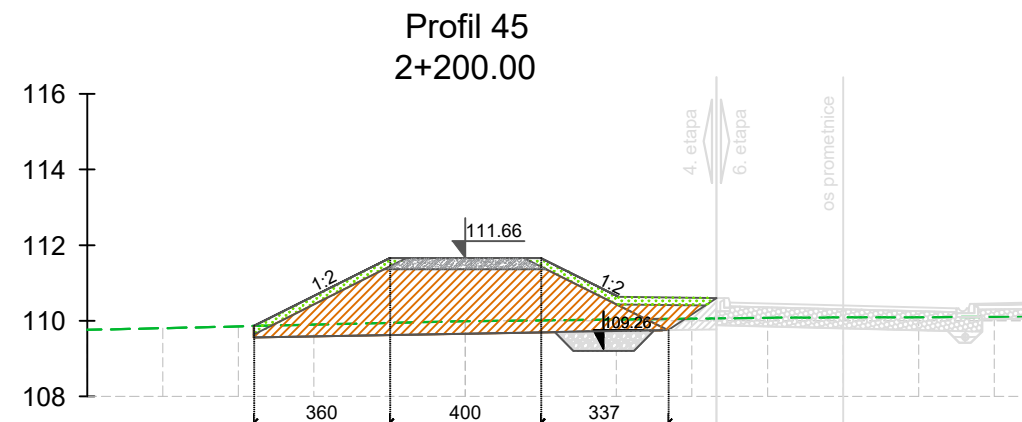


Horizontalna udaljenost (m) Nagib (%)	2.53	2.00	2.00	2.76
	50%	0%	0%	50%
Udaljenost od osi nasipa [m]	-16.00	-14.00	-12.00	-10.00
Kota terena [mn.m.]	-109.01	-109.17	-109.33	-109.49
Kota iskopa (m n.m.)	110.08	110.08	110.06	110.06
Kota projektiranog stanja [mn.m.]	110.36	111.65	111.65	111.65
				110.34

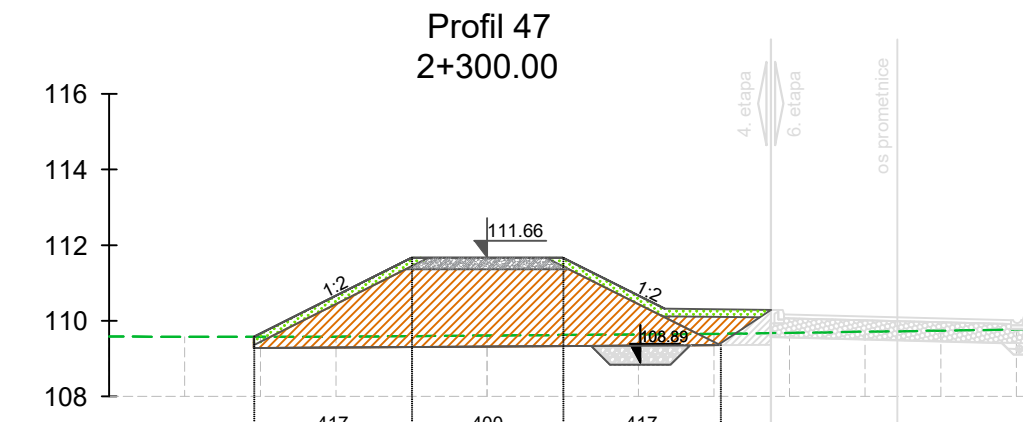
IZMJENA BR.	OPIS	DATUM	POTPIS
INVESTITORTI/NARUČITELI:		 	
HRVATSKE VODE 10 000 ZAGREB Ulica grada Vukovara 220 OIB: 28921383001		INSTITUT IGW d.d. ZAVOD ZA PROJEKTIRANJE 10 000 ZAGREB, J. RAKUŠE 1	
VRSTA PROJEKTA (RAZINA I STRUKA):		ZAJEDNIČKA OZNAKA PROJEKTA:	
GLAVNI GRAĐEVINSKI PROJEKT		GP-5560/18	
GRAĐEVINA: IZGRADNJA NASIPA KUPE, OBALOUTVRDE I ZAŠTITNOG ZIDA NA LIJEVOJ OBALI KUPE OD NASELJA SELCE DO REČICE - 4. etapa			
MAPA: H4/6			
SADRŽAJ: POPREČNI PRESJECI 1+800,00 - 2+050,00			
PROJEKTANT: NATALIA STOJČIĆ, dipl.ing. grad.		MJERILO:	
		1:200	
		DATUM:	
		prosinac 2020.	
SURADNICI:		BROJ PROJEKTA:	
Mr. sc. ARIJANA SENIĆ ŠANTAK, dipl. ing. grad. ZORAN VLAINIĆ, mag.ing.aedif. DORJA TEČIĆ, mag. ing. aedif. MONIKA DELAČ, mag. ing. aedif. ANA HRSKANOVIĆ, mag. ing. aedif. KARLO MILETIĆ, mag. ing. aedif. NIKOLA MUDRIĆ, mag. ing. aedif. DOMAGOJ VINCEK, mag. ing. aedif. MAURO KURILIĆ, mag. ing. aedif. JERONIM HRKAČ, mag. ing. aedif.		72350-60/18	
		DOKUMENT:	
		1607	
OZNAKA DOKUMENTA:			
IGH - SAV - GP - 5560/18 - H4/6 - 1607 - 1			



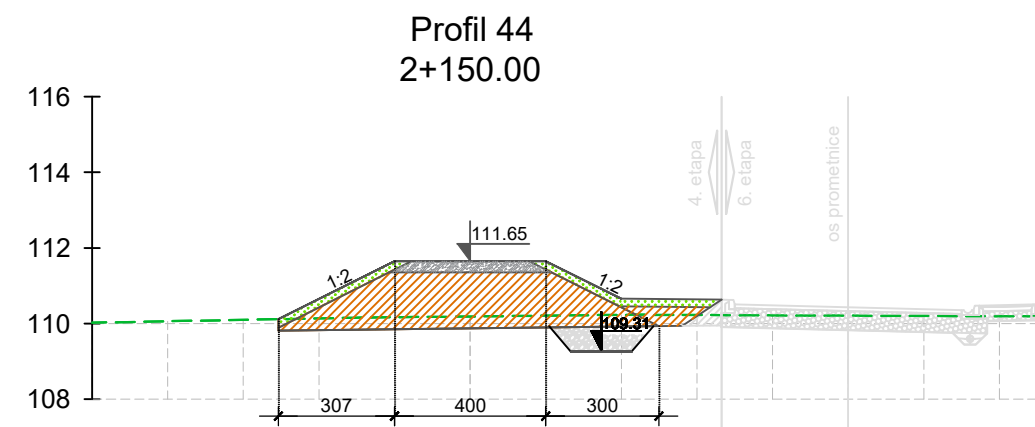
Horizontalna udaljenost (m) Nagib (%)	2.99 2.00 2.00 3.06 50% 0% 0% 50%															
Udaljenost od osi nasipa [m]	-18.00	-16.00	-14.00	-12.00	-10.00	-8.00	-6.00	-4.00	-2.00	0.00	2.00	4.00	6.00	8.00	10.00	12.00
Kota terena [mn.m.]	-110.00	-110.29	-110.32	-110.35	-110.32	-110.28	-110.20	-110.12	-110.11	-110.15	-110.19	-110.20	-110.19	-110.18	-110.17	-110.16
Kota iskopa (m n.m.)							109.86			109.88		109.90				
Kota projektiranog stanja [mn.m.]							110.16			111.65		111.65				



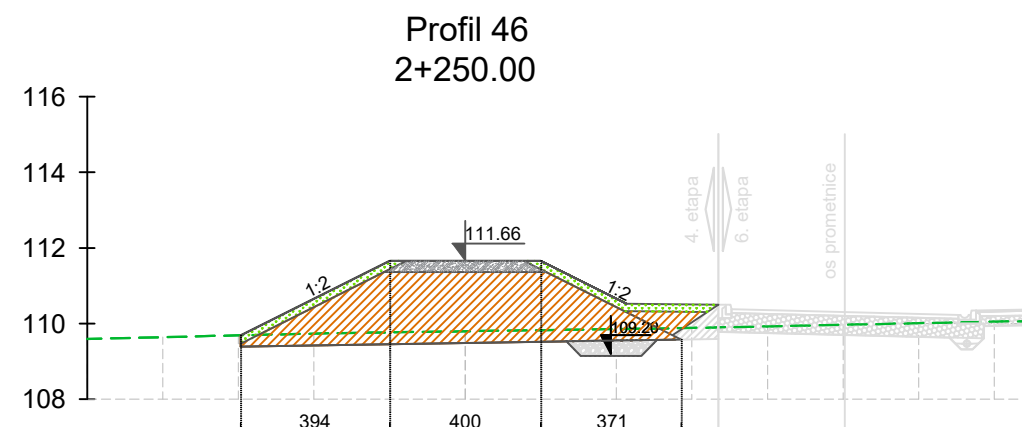
Horizontalna udaljenost (m) Nagib (%)	3.60 2.00 2.00 3.37 50% 0% 0% 50%										
Udaljenost od osi nasipa [m]	-8.00	-6.00	-4.00	-2.00	0.00	2.00	4.00	6.00	8.00	10.00	12.00
Kota terena [mn.m.]	-109.80	-109.85	-109.90	-109.94	-109.99	-110.01	-110.03	-110.06	-110.08	-110.09	-110.09
Kota iskopa (m n.m.)		109.56			109.66		109.75				
Kota projektiranog stanja [mn.m.]		109.86		111.66	111.66	111.66	110.05				



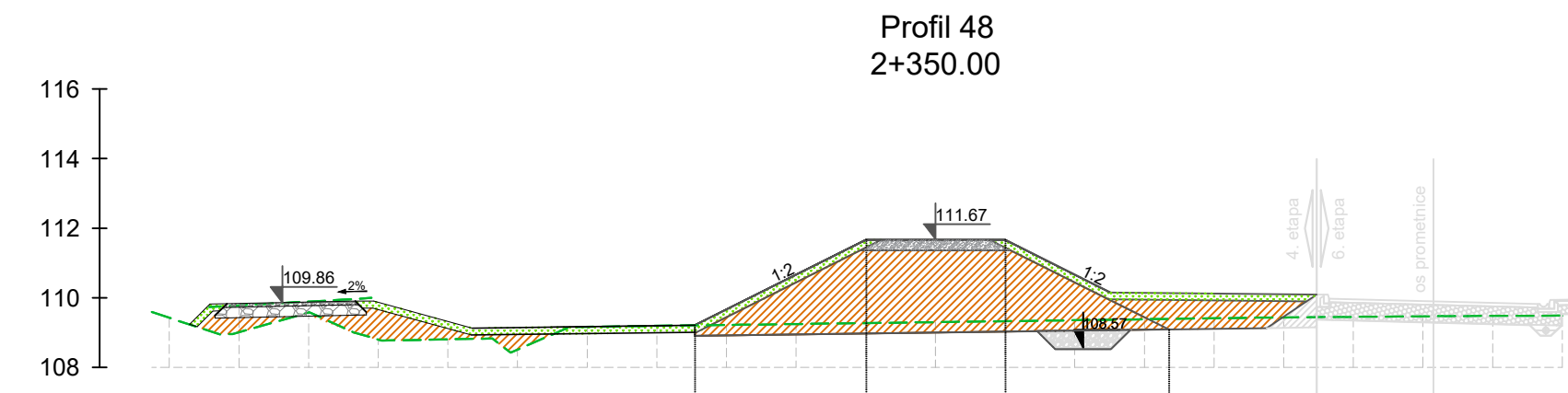
Horizontalna udaljenost (m) Nagib (%)	4.17 2.00 2.00 4.17 50% 0% 0% 50%										
Udaljenost od osi nasipa [m]	-8.00	-6.00	-4.00	-2.00	0.00	2.00	4.00	6.00	8.00	10.00	12.00
Kota terena [mn.m.]	-109.59	-109.57	-109.59	-109.59	-109.61	-109.62	-109.64	-109.65	-109.68	-109.71	-109.74
Kota iskopa (m n.m.)		109.28			109.31		109.35				
Kota projektiranog stanja [mn.m.]		109.58		111.66	111.66	111.66	109.65				



Horizontalna udaljenost (m) Nagib (%)	3.07 2.00 2.00 3.00 50% 0% 0% 50%										
Udaljenost od osi nasipa [m]	-8.00	-6.00	-4.00	-2.00	0.00	2.00	4.00	6.00	8.00	10.00	12.00
Kota terena [mn.m.]	-110.06	-110.10	-110.14	-110.17	-110.19	-110.21	-110.23	-110.23	-110.22	-110.21	-110.20
Kota iskopa (m n.m.)							109.82			109.88	
Kota projektiranog stanja [mn.m.]							110.12			111.65	

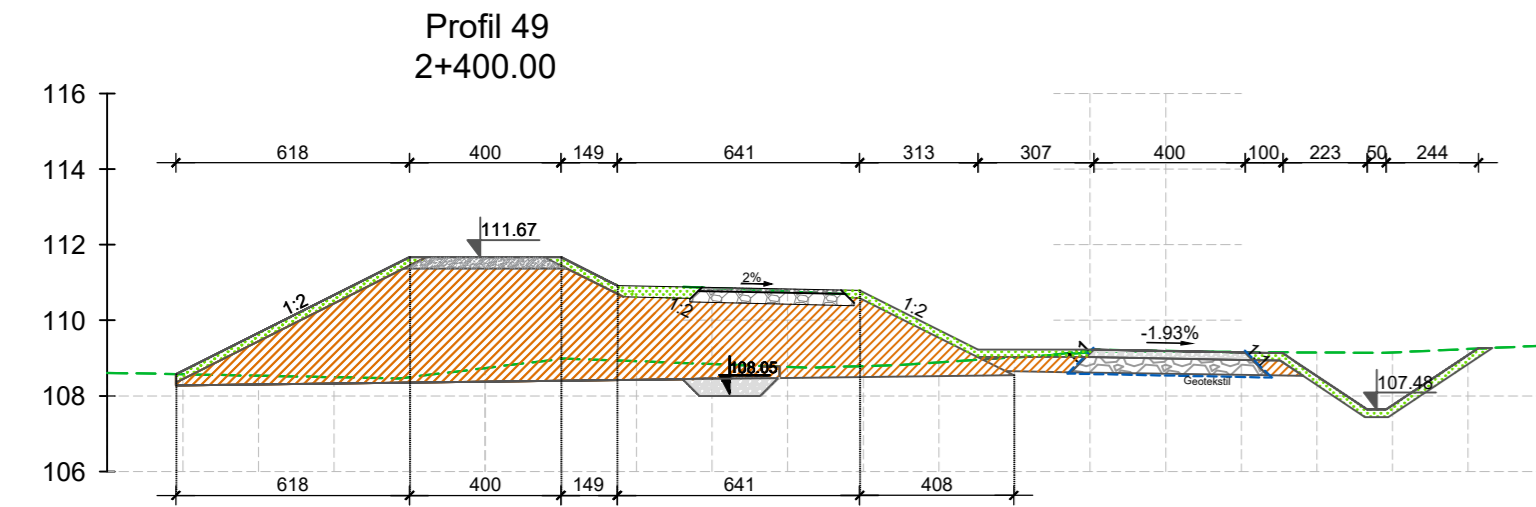


Horizontalna udaljenost (m) Nagib (%)	3.94 2.00 2.00 3.71 50% 0% 0% 50%										
Udaljenost od osi nasipa [m]	-8.00	-6.00	-4.00	-2.00	0.00	2.00	4.00	6.00	8.00	10.00	12.00
Kota terena [mn.m.]	-109.64	-109.69	-109.73	-109.77	-109.80	-109.83	-109.85	-109.88	-109.89	-109.97	-110.01
Kota iskopa (m n.m.)		109.39			109.49		109.59				
Kota projektiranog stanja [mn.m.]		109.69		111.66	111.66	111.66	109.88				

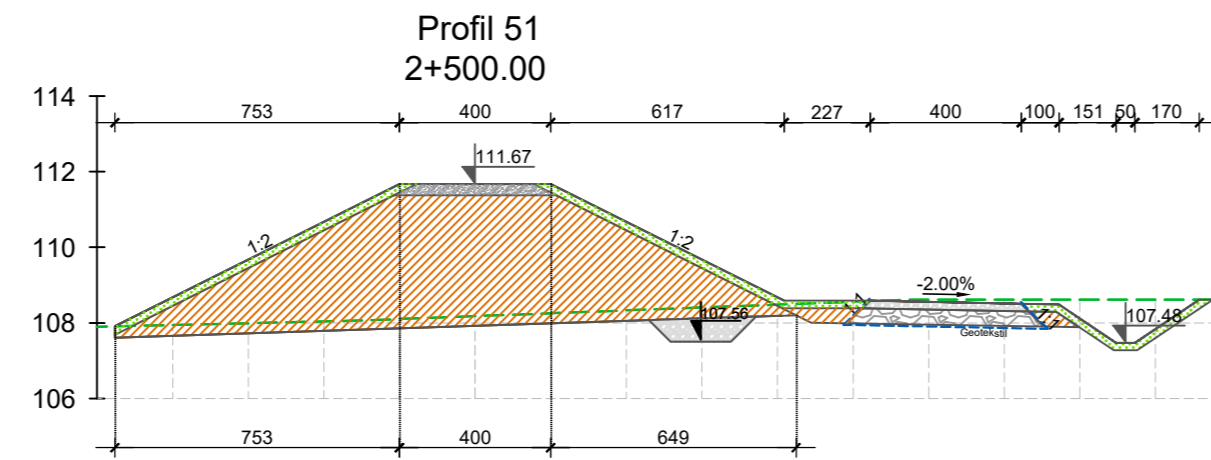


Horizontalna udaljenost (m) Nagib (%)	4.70 4.51 4.71 4.91 4.00 4.70 2% 27% 2% 50% 0.00% 50%																			
Udaljenost od osi nasipa [m]	-22.00	-20.00	-18.00	-16.00	-14.00	-12.00	-10.00	-8.00	-6.00	-4.00	-2.00	0.00	2.00	4.00	6.00	8.00	10.00	12.00	14.00	16.00
Kota terena [mn.m.]	-109.42	-109.01	-109.59	-108.90	-108.81	-108.51	-109.17	-109.19	-109.22	-109.25	-109.27	-109.30	-109.33	-109.36	-109.38	-109.41	-109.44	-109.45	-109.47	-109.48
Kota iskopa (m n.m.)		109.04		108.87			108.91					109.00		109.33		109.09				
Kota projektiranog stanja [mn.m.]		109.82		109.90		108.67		109.21		111.67		111.67		111.67		109.39				

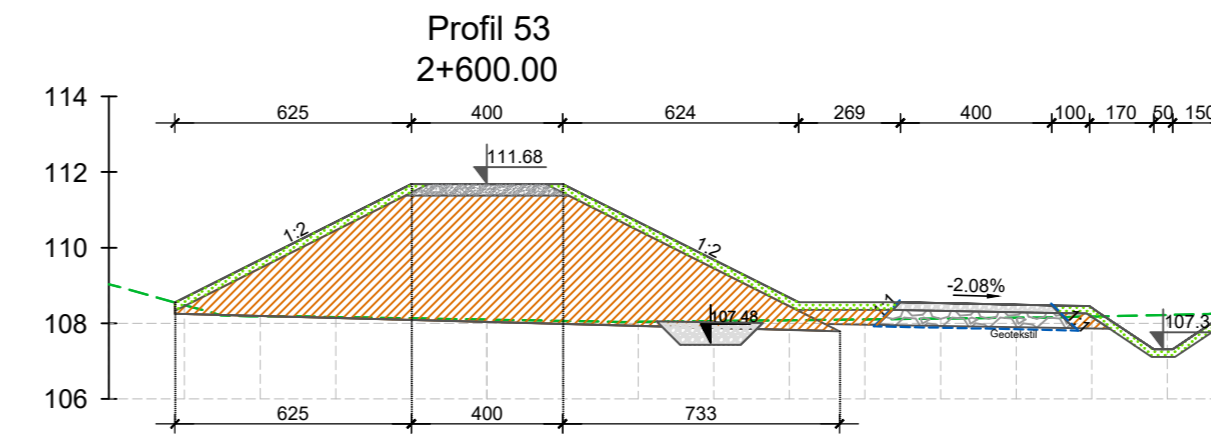
IZMJENA BR.	OPIS	DATUM	POTPIS
INVESTITOR I NARUČITELI:		 	
HRVATSKE VODE 10 000 ZAGREB Ulica grada Vukovara 220 OIB: 28921383001		INSTITUT IGW d.d. ZAVOD ZA PROJEKTIRANJE 10 000 ZAGREB, J. RAKUŠE 1	
VRSTA PROJEKTA (RAZINA I STRUKA):		ZAJEDNIČKA OZNAKA PROJEKTA:	
GLAVNI GRAĐEVINSKI PROJEKT		GP-5560/18	
GRAĐEVINA: IZGRADNJA NASIPA KUPE, OBALOUTVRDE I ZAŠTITNOG ZIDA NA LIJEVOJ OBALI KUPE OD NASELJA SELCE DO REČICE - 4. etapa			
MAPA: H4/6			
SADRŽAJ: POPREČNI PRESJECI 2+100,00 - 2+350,00			
PROJEKTANT: NATALIA STOJČIĆ, dipl.ing. grad.		MJERILO:	
		1:200	
		DATUM:	
		prosinac 2020.	
SURADNICI:		BROJ PROJEKTA:	
Mr. sc. ARIJANA SENIĆ ŠANTAK, dipl. ing. grad. ZORAN VLAINIĆ, mag.ing.aedif. DORJA TEČIĆ, mag. ing. aedif. ANA HRŠKANOVIĆ, mag. ing. aedif. KARLO MILETIĆ, mag. ing. aedif. NIKOLA MUDRIĆ, mag. ing. aedif. DOMAGOJ VINCEK, mag. ing. aedif. MAURO KURILIĆ, mag. ing. aedif. JERONIM HRKAČ, mag. ing. aedif.		72350-60/18	
		DOKUMENT:	
		1608	
OZNAKA DOKUMENTA:			
IGH - SAV - GP - 5560/18 - H4/6 - 1608 - 1			



Horizontalna udaljenost (m) Nagib (%)	6.18 50%	4.00 50%	1.49 50%	6.41 50%	4.08 50%
Udaljenost od osi nasipa [m]	-8.00	-6.00	-4.00	-2.00	0.00
Kota terena [mn.m.]	108.57	108.53	108.50	108.50	108.74
Kota iskopa (m n.m.)	108.28	108.38	108.74	108.98	108.92
Kota projektiranog stanja [mn.m.]	108.58	111.67	111.67	111.67	110.92

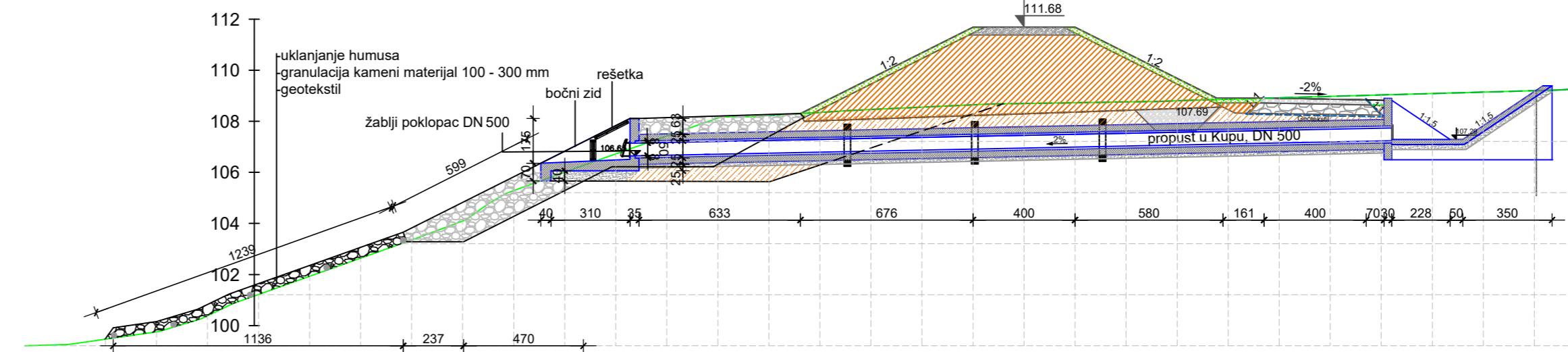


Horizontalna udaljenost (m) Nagib (%)	7.53 50%	2.00 0%	2.00 0%	6.49 50%
Udaljenost od osi nasipa [m]	-8.00	-6.00	-4.00	-2.00
Kota terena [mn.m.]	107.95	107.99	108.04	108.10
Kota iskopa (m n.m.)	107.61	107.92	108.18	108.26
Kota projektiranog stanja [mn.m.]	107.91	111.67	111.67	108.50

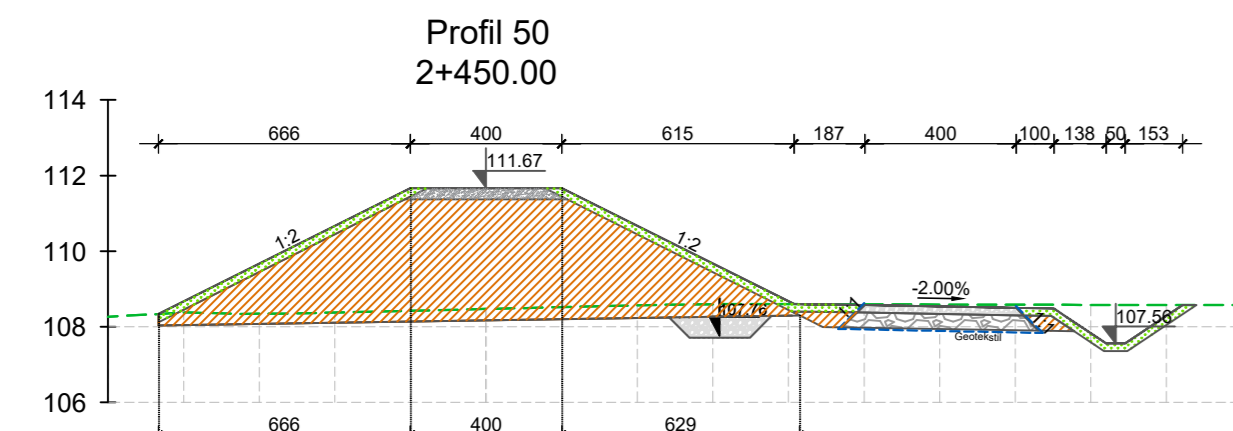


Horizontalna udaljenost (m) Nagib (%)	6.25 50%	2.00 0%	2.00 0%	7.33 50%
Udaljenost od osi nasipa [m]	-8.00	-6.00	-4.00	-2.00
Kota terena [mn.m.]	108.48	108.18	108.16	108.13
Kota iskopa (m n.m.)	108.25	108.12	108.10	108.06
Kota projektiranog stanja [mn.m.]	108.55	111.68	111.68	108.14

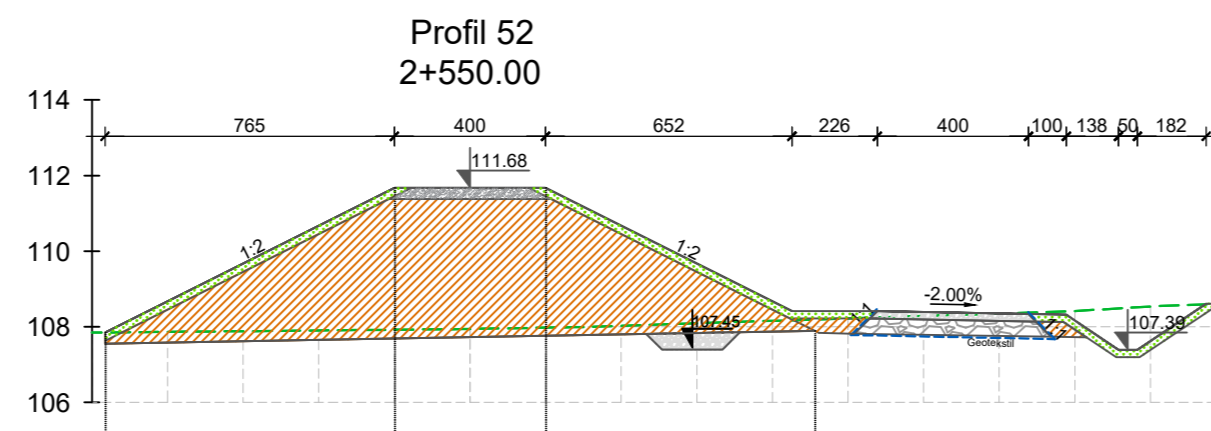
**Profil 54
2+620.00**



Horizontalna udaljenost (m) Nagib (%)	6.76 50%	2.00 0%	2.00 0%	5.80 50%
Udaljenost od osi nasipa [m]	-8.00	-6.00	-4.00	-2.00
Kota terena [mn.m.]	108.00	108.01	108.00	108.00
Kota iskopa (m n.m.)	108.30	108.01	108.29	108.55
Kota projektiranog stanja [mn.m.]	108.30	111.68	111.68	108.85



Horizontalna udaljenost (m) Nagib (%)	6.66 50%	2.00 0%	2.00 0%	6.29 50%
Udaljenost od osi nasipa [m]	-8.00	-6.00	-4.00	-2.00
Kota terena [mn.m.]	108.34	108.38	108.34	108.38
Kota iskopa (m n.m.)	108.04	108.17	108.47	108.52
Kota projektiranog stanja [mn.m.]	108.34	111.67	111.67	111.67



Horizontalna udaljenost (m) Nagib (%)	7.65 50%	2.00 0%	2.00 0%	7.12 50%
Udaljenost od osi nasipa [m]	-8.00	-6.00	-4.00	-2.00
Kota terena [mn.m.]	107.86	107.88	107.90	107.92
Kota iskopa (m n.m.)	107.55	107.73	107.98	108.03
Kota projektiranog stanja [mn.m.]	107.85	111.68	111.68	108.19

IZMJENA BR.	OPIS	DATUM	POTPIS

INVESTITOR/NARUČITELJ:
HRVATSKE VODE
10 000 ZAGREB
Ulica grada Vukovara 220
OIB: 28921383001




INSTITUT IGH d.d.
ZAVOD ZA PROJEKTIRANJE
10 000 ZAGREB, J. RAKUŠE 1

VRSTA PROJEKTA (RAZINA I STRUKA): GLAVNI GRAĐEVINSKI PROJEKT	ZAJEDNIČKA OZNAKA PROJEKTA: GP-5560/18
--	--

GRAĐEVINA: **IZGRADNJA NASIPA KUPE, OBALOUTVRDE I ZAŠTITNOG ZIDA NA LIJEVOJ OBALI KUPE OD NASELJA SELCE DO REČICE - 4. etapa**

MAPA: **H4/6**

SADRŽAJ: **POPREČNI PRESJECI 2+400,00 - 2+620,00**

PROJEKTANT: **NATALIA STOJČIĆ, dipl.ing. grad.**

MJERILO: **1:200**

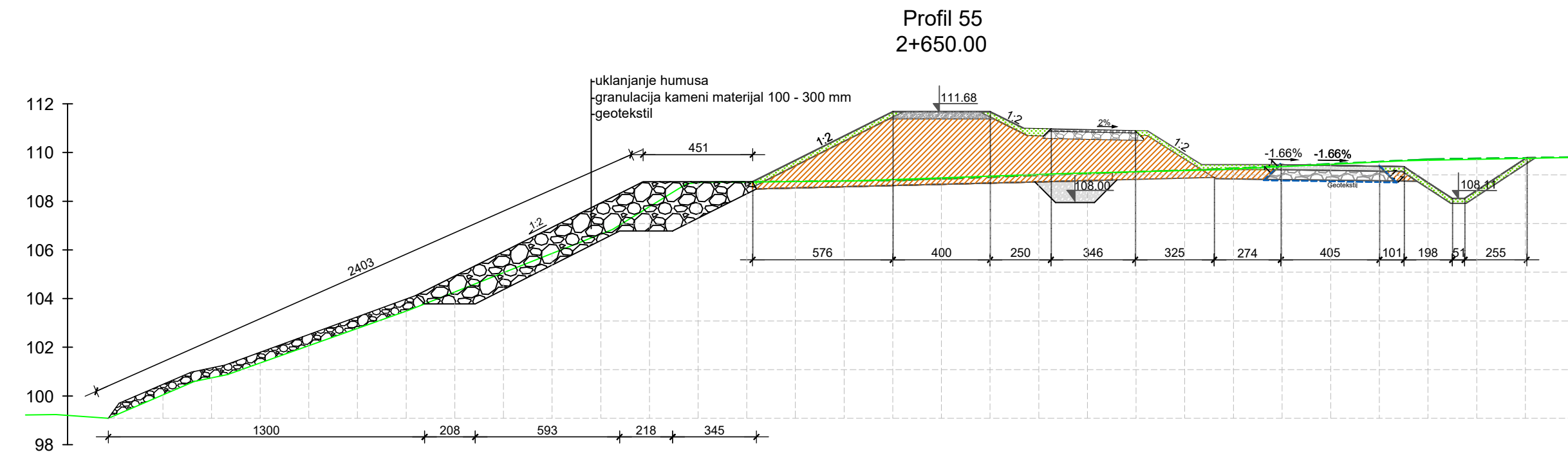
DATUM: **prosinac 2020.**

SURADNICI:
Mr. sc. **ARIJANA SENIĆ ŠANTAK, dipl. ing. grad.**
ZORAN VLAINIĆ, mag.ing. aedif.
DORJA TEČIĆ, mag.ing. aedif.
MONIKA DELAČ, mag.ing. aedif.
ANA HRŠKANOVIĆ, mag.ing. aedif.
KARLO MILETIĆ, mag.ing. aedif.
NIKOLA MUDRIĆ, mag.ing. aedif.
DOMAGOJ VINČEK, mag.ing. aedif.
MAURO KURILIĆ, mag.ing. aedif.
JERONIM HRKAC, mag.ing. aedif.

BROJ PROJEKTA: **72350-60/18**

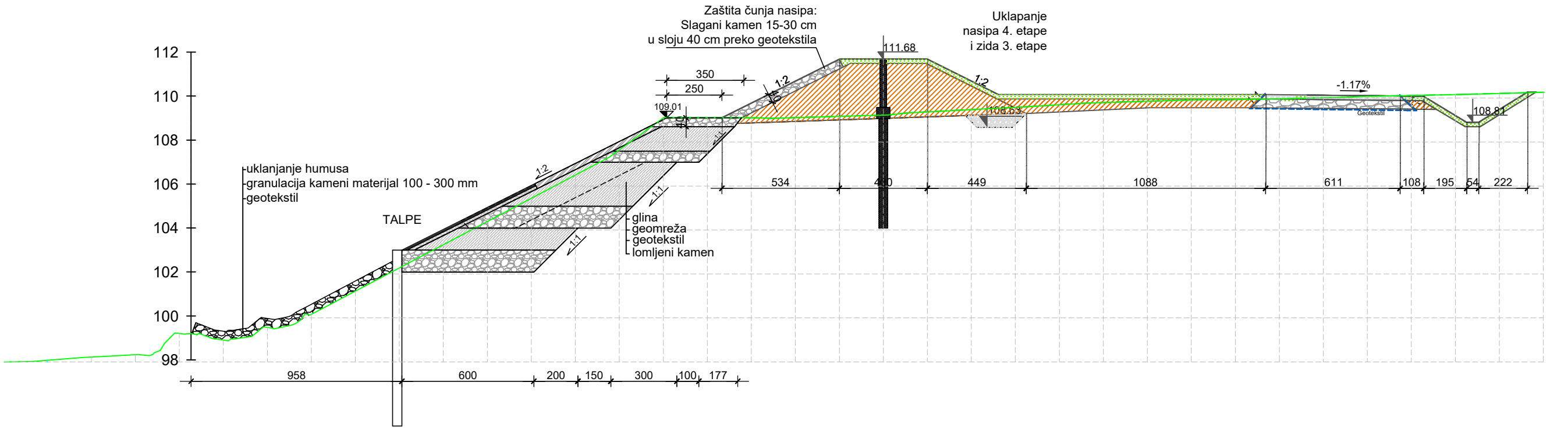
DOKUMENT: **1609**

OZNAKA DOKUMENTA: **IGH - SAV - GP - 5560/18 - H4/6 - 1609 - 1**



Horizontalna udaljenost (m) Nagib (%)		5.76	4.00	2.50	3.46	3.25																										
		50%	0.00%	50%	2%	62.5%																										
Udaljenost od osi nasipa [m]	-34.00	-32.00	-30.00	-28.00	-26.00	-24.00	-22.00	-20.00	-18.00	-16.00	-14.00	-12.00	-10.00	-8.00	-6.00	-4.00	-2.00	0.00	2.00	4.00	6.00	8.00	10.00	12.00	14.00	16.00	18.00	20.00	22.00	24.00		
Kota terena [mn.m.]	99.18	100.04	100.74	101.35	102.06	102.77	103.48	104.27	105.07	105.86	106.65	107.78	108.77	108.90	108.92	108.93	108.95	108.92	108.98	109.06	109.13	109.21	109.27	109.36	109.45	109.54	109.63	109.73	109.76	109.79	109.80	
Kota iskopa (m n.m.)														108.50	108.69	108.83	108.86	108.83	108.25	108.01	108.91	108.87	109.01	109.36	109.45	109.46	109.43	109.06	108.11	109.10	109.80	
Kota projektiranog stanja [mn.m.]									108.80	111.68	111.68	111.68	109.17	109.31	109.49	109.46	109.43	109.06	108.11	109.10	109.80	111.68	111.68	109.51	110.06	110.03	110.00	108.89	109.66	109.66	110.21	110.19

Profil 56
2+678.15



Horizontalna udaljenost (m) Nagib (%)		5.34	2.00	2.00	4.49																														
		50%	0%	0%	50%																														
Udaljenost od osi nasipa [m]	-30.00	-28.00	-26.00	-24.00	-22.00	-20.00	-18.00	-16.00	-14.00	-12.00	-10.00	-8.00	-6.00	-4.00	-2.00	0.00	2.00	4.00	6.00	8.00	10.00	12.00	14.00	16.00	18.00	20.00	22.00	24.00	26.00	28.00					
Kota terena [mn.m.]	98.80	99.48	100.07	101.13	102.18	103.24	104.29	105.35	106.40	107.55	109.00	109.02	109.01	109.02	109.08	109.14	109.28	109.39	109.49	109.61	109.71	109.77	109.83	109.84	109.88	109.88	109.83	109.83	109.89	110.03	110.03	109.41	108.60	109.56	110.21
Kota iskopa (m n.m.)														108.71	108.98	108.68	108.68	109.21	109.49	109.51	109.46	109.43	109.41	108.60	109.56	109.56	109.66	109.66	110.21	110.19					
Kota projektiranog stanja [mn.m.]														109.01	111.68	111.68	111.68	109.51	110.06	110.03	110.00	108.89	109.66	109.66	110.21	110.19									

IZMJENA BR.	OPIS	DATUM	POTPIS
-------------	------	-------	--------

INVESTITORTI NARUČITELJ:

HRVATSKE VODE
10 000 ZAGREB
Ulica grada Vukovara 220
OIB: 28921383001

INSTITUT IGH d.d.
ZAVOD ZA PROJEKTIRANJE
10 000 ZAGREB, J. RAKUŠE 1

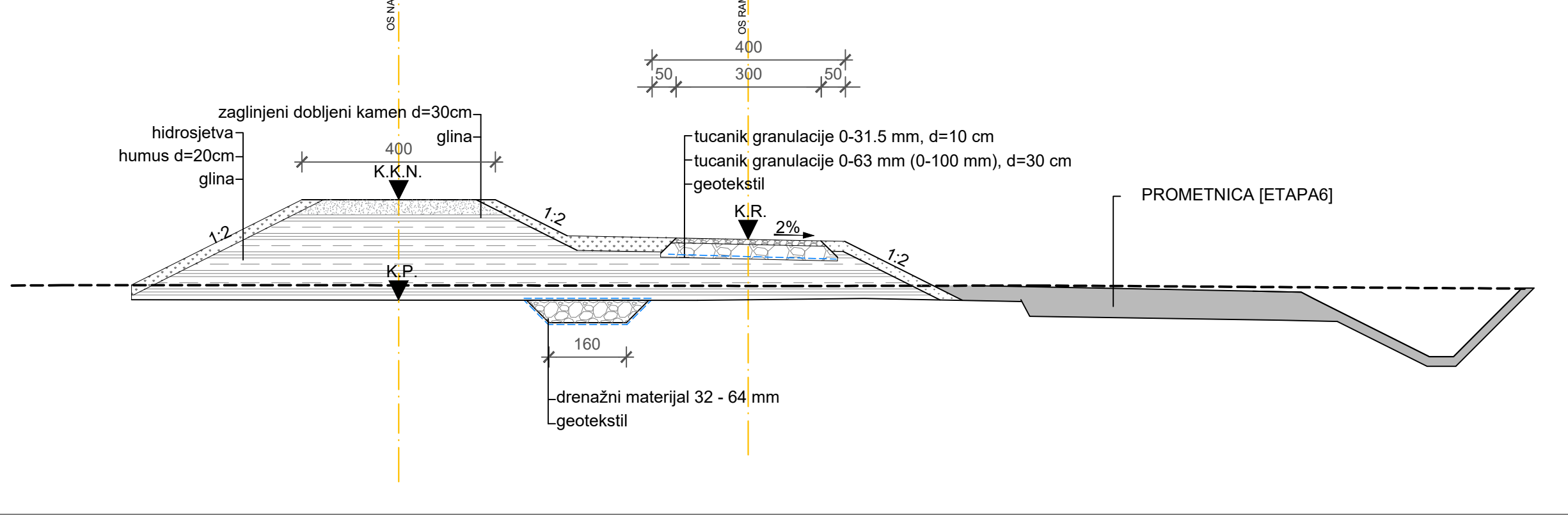
VRSTA PROJEKTA (RAZINA I STRUKA):	GLAVNI GRAĐEVINSKI PROJEKT	ZAJEDNIČKA OZNAKA PROJEKTA:	GP-5560/18
GRAĐEVINA:	IZGRADNJA NASIPA KUPE, OBALOUTVRDE I ZAŠTITNOG ZIDA NA LIJEVOJ OBALI KUPE OD NASELJA SELCE DO REČICE - 4. etapa		

MAPA: H4/6
SADRŽAJ: POPREČNI PRESJECI 2+650,00 - 2+678,15

PROJEKTANT: NATALIA STOJIĆ, dipl.ing. grad.	MJERILO: 1:200
	DATUM: prosinac 2020.

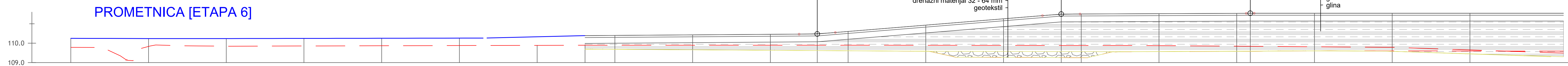
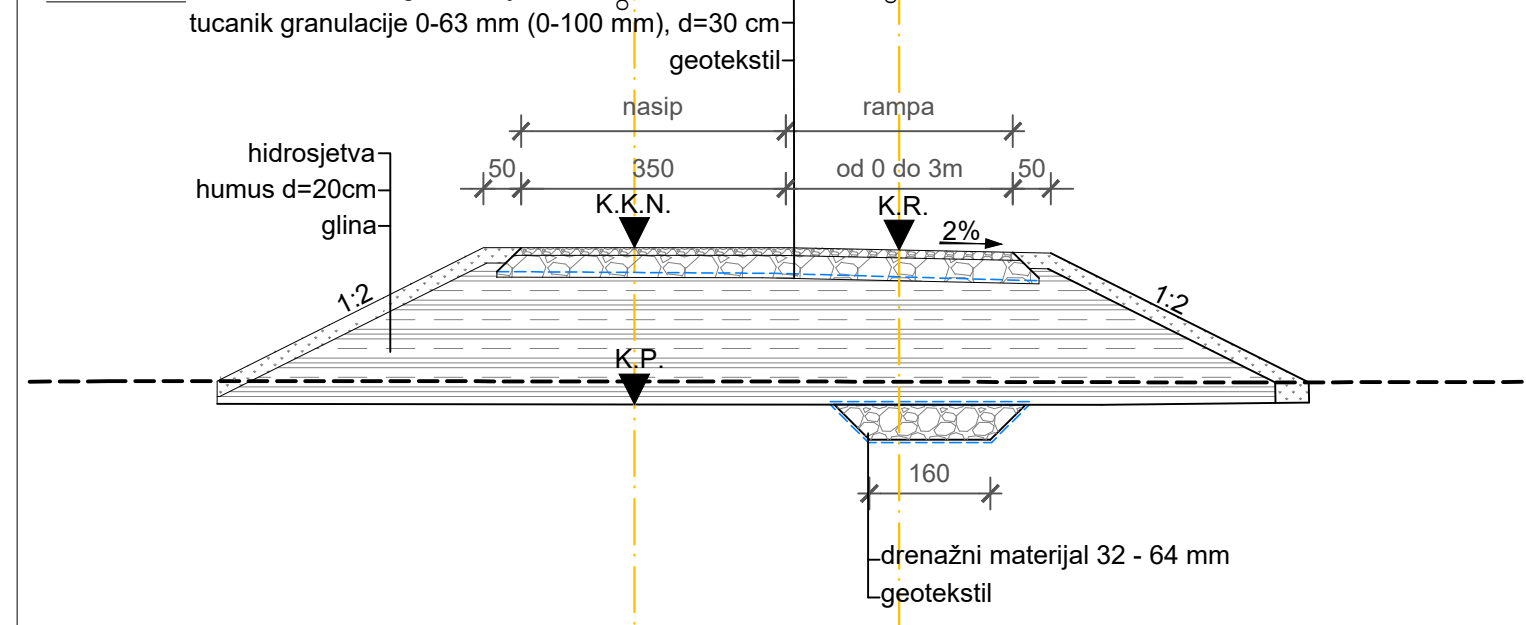
SURADNICI: Mr. sc. ARIJANA SENIĆ ŠANTAK, dipl. ing. grad. ZORAN VLAINIĆ, mag.ing. aedif. DORJA TEČIĆ, mag. ing. aedif. MONIKA DELAČ, mag. ing. aedif. ANA HRSKANOVIĆ, mag. ing. aedif. KARLO MILETIĆ, mag. ing. aedif. NIKOLA MUDRIĆ, mag. ing. aedif. DOMAGOJ VINČEK, mag. ing. aedif. MAURO KURILIĆ, mag. ing. aedif. JERONIM HRKAC, mag. ing. aedif.	BROJ PROJEKTA: 72350-60/18 DOKUMENT: 1610
---	--

POPREČNI PROFILI
od stac. 0+038.42 do stac. 0+050.97
MJ 1:100



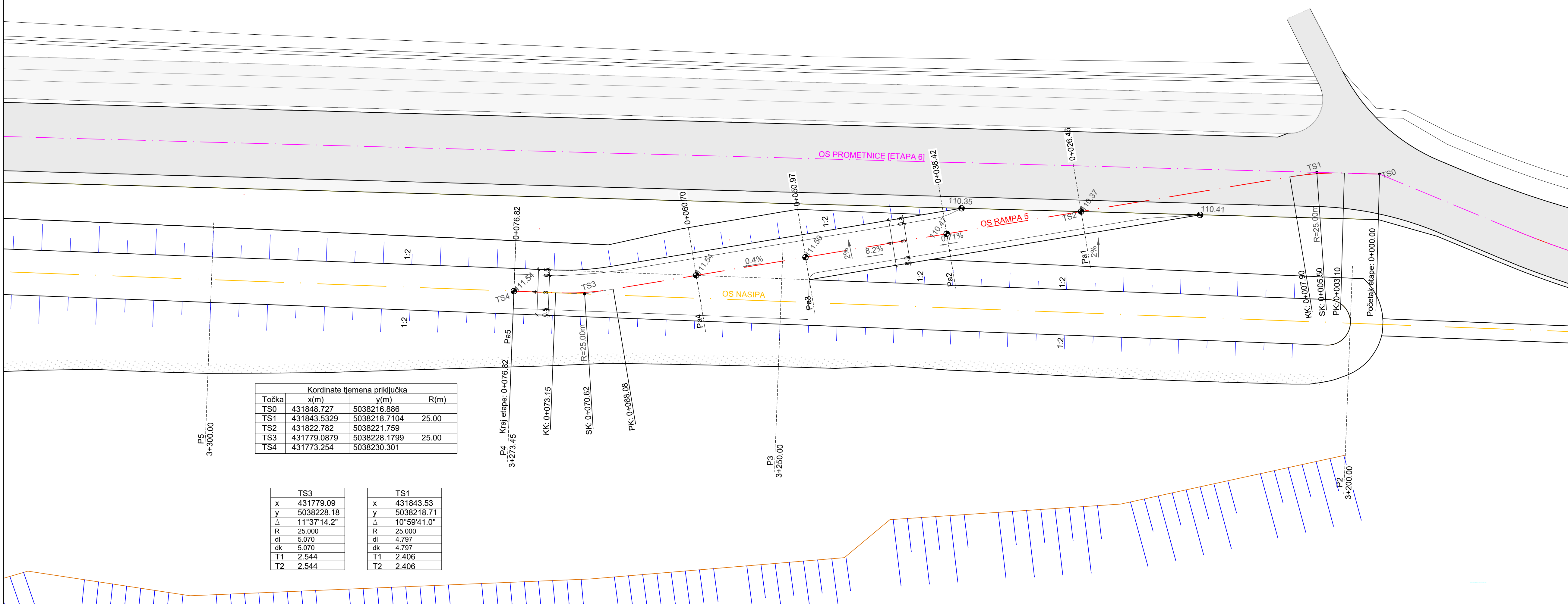
Uzdužni profil spoja na rampu 5
MJ 1:100/100

POPREČNI PROFILI
od stac. 0+059.97 do stac. 0+076.82
MJ 1:100



Oznaka profila	P1	P2	P3	P4	P5
Stacionaže [km+m]	0+038.42	0+059.97	0+076.82	0+089.97	0+100.00
Kota terena [mn.m.]	109.89	110.07	111.10	111.14	111.14
Kota nivelete ceste [mn.m.]	109.91	110.47	111.50	111.54	111.54
Kota dna posteljice [mn.m.]	109.89	110.47	111.50	111.54	111.54
Uzdužni pad [%]	0.7%	8.2%	0.4%	0.0%	
DESNO					
Hor. Zakrivljenost	L=3.10m	L=60.19m	L=5.07m	L=3.66m	
LIJEVO	R=25.00m	R=25.00m	R=25.00m	R=25.00m	

Situacija spoja na rampu 5
MJ 1:200

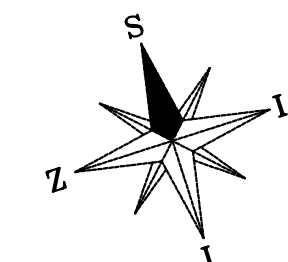


Kordinate tjemena priključka			
Točka	x(m)	y(m)	R(m)
TS0	431848.727	5038216.886	25.00
TS1	431843.5329	5038218.7104	25.00
TS2	431822.782	5038221.759	25.00
TS3	431779.0879	5038228.1799	25.00
TS4	431773.254	5038230.301	25.00

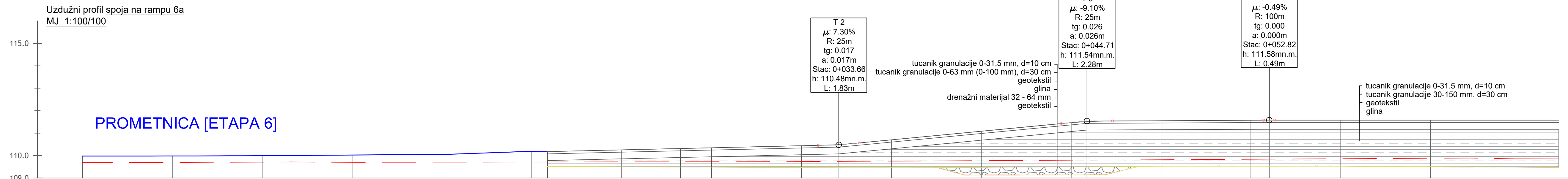
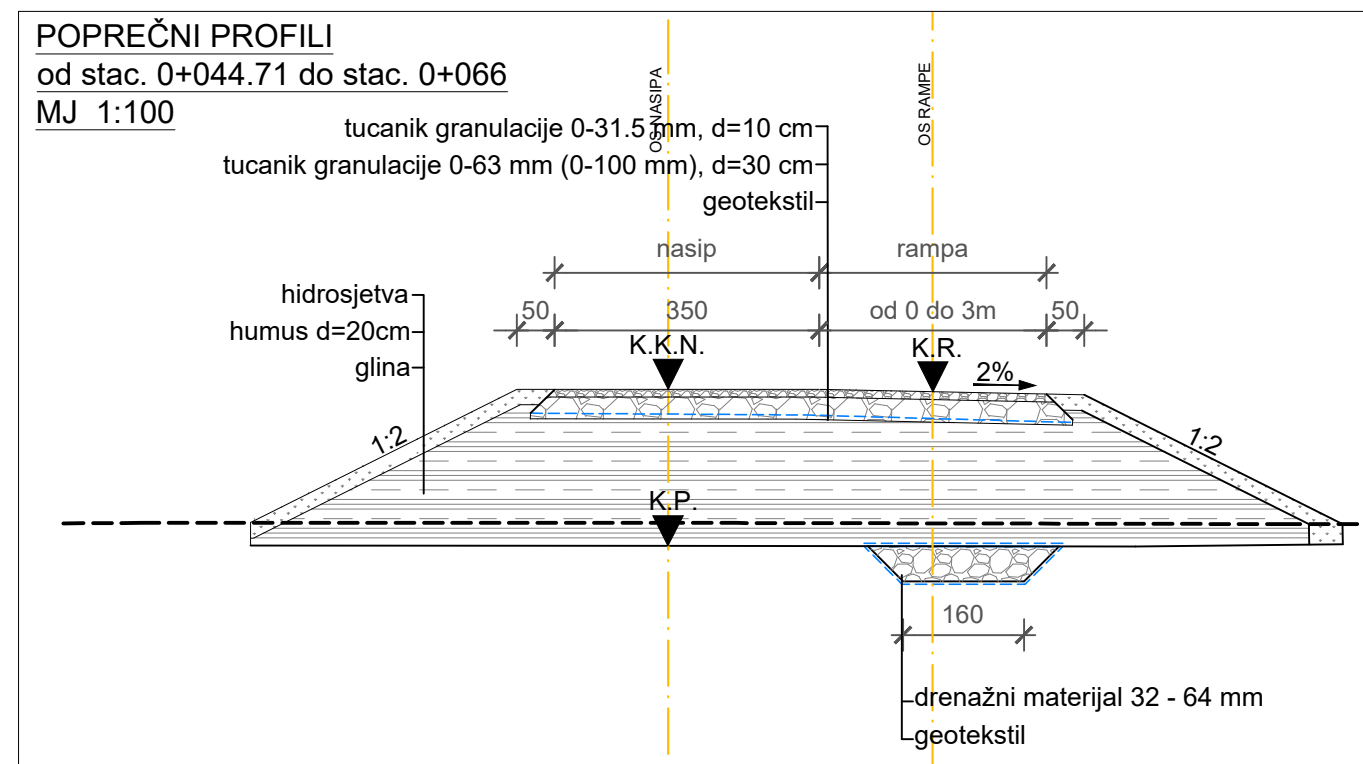
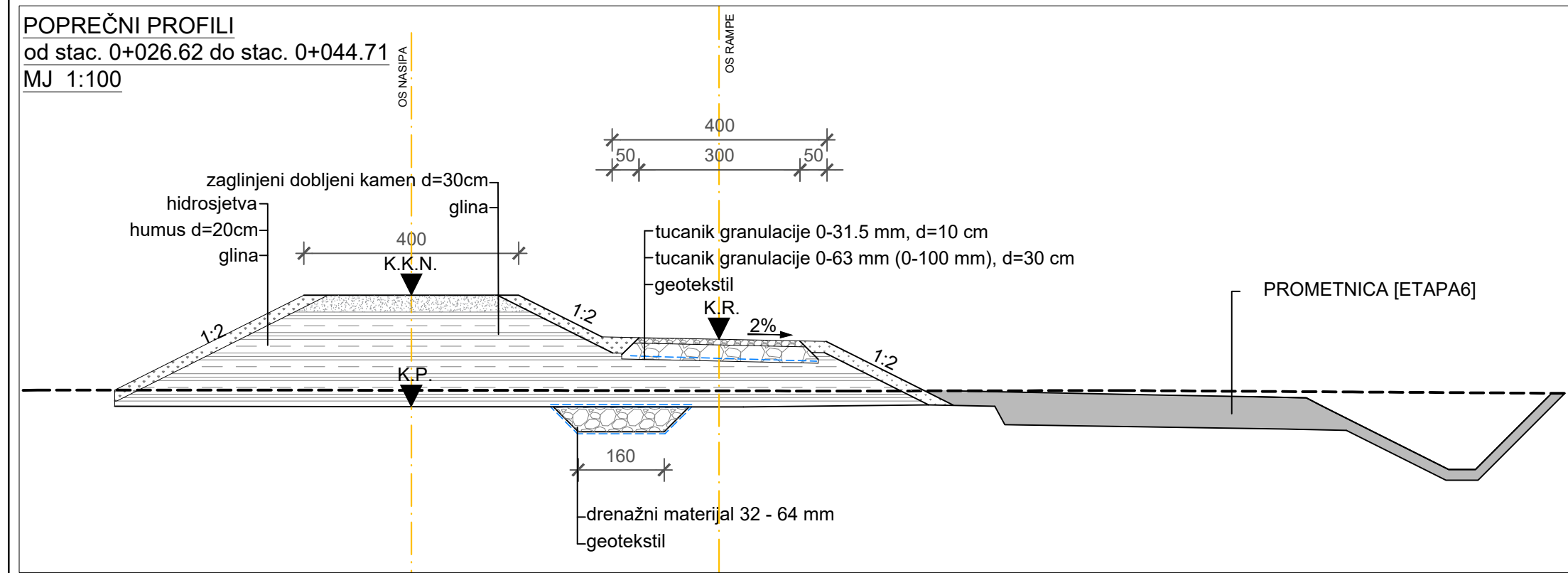
TS3		TS1	
x	431779.09	x	431843.53
y	5038228.18	y	5038218.71
α	11°37'14.2"	α	10°59'41.0"
R	25.000	R	25.000
dl	5.070	dl	4.797
dk	5.070	dk	4.797
T1	2.544	T1	2.406
T2	2.544	T2	2.406

LEGENDA:

- PRISTUPNI PUT
- HUMUSIRANJE
- GLINA
- TUCANIK

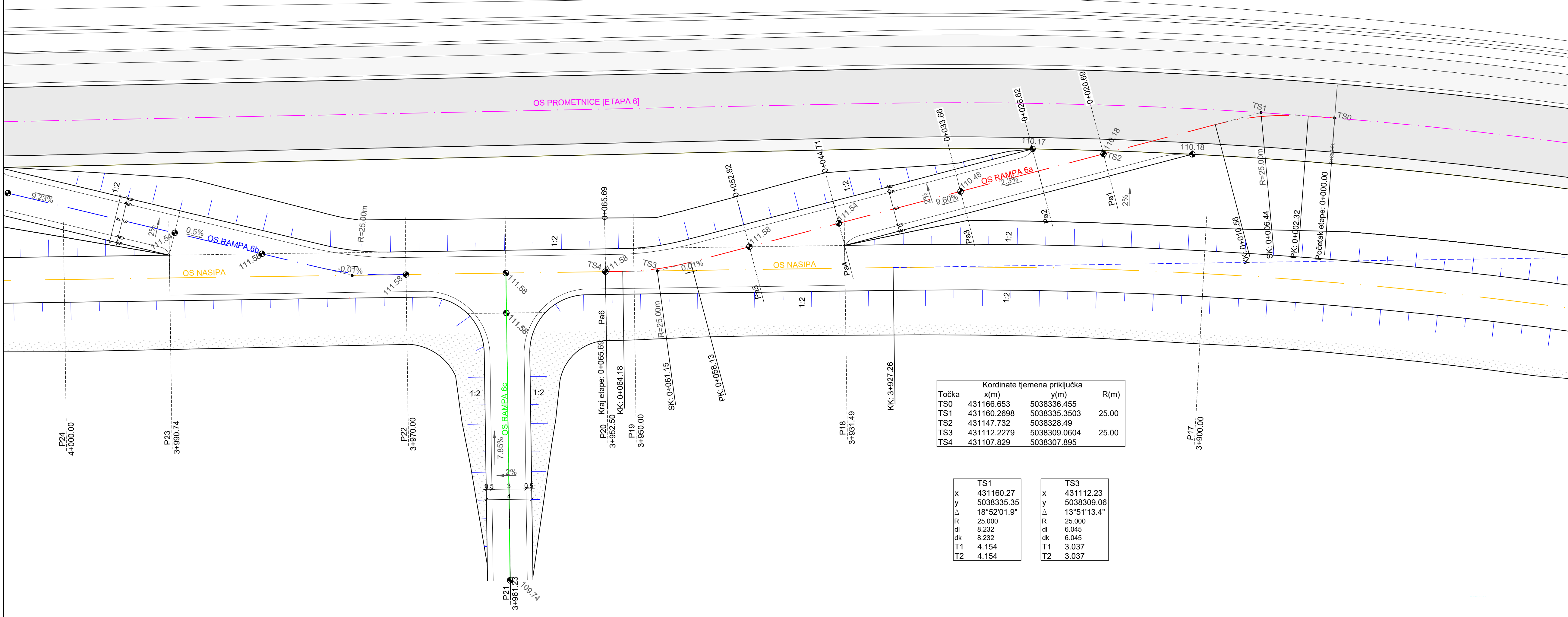


IZMJENA BR.	OPIS	DATUM	POTPIS
INVESTITOR I NARUČITELJ: HRVATSKE VODE 10 000 ZAGREB Ulica grada Vukovara 220 OIB: 28921383001			
VRSTA PROJEKTA (RAZINA I STRUKA): GLAVNI GRAĐEVINSKI PROJEKT		ZAJEDNIČKA OZNAKA PROJEKTA: GP-5560/18	
GRAĐEVINA: IZGRADNJA NASIPA KUPE, OBALOUTVRDE I ZAŠTITNOG ZIDA NA LJEVOJ OBALI KUPE OD NASELJA SELCE DO REČICE - 4. etapa			
MAPA: H4/6			
SADRŽAJ: DETALJ SPOJA NASIPA NA RAMPU 5			
PROJEKTANT: NATALIA STOJIC, dipl.ing. grad.	MJERLO:1:200		
	1:100		
	DATUM:		
	prosinac 2020.		
SURADNICI: Mr. sc. ARIJANA SENIĆ ŠANTAK, dipl. ing. grad. ZORAN VLANIĆ, mag.ing. aedif. DORJA TEČIĆ, mag. ing. aedif. MONIKA DELAČ, mag. ing. aedif. ANA HRŠKANDVIĆ, mag. ing. aedif. KARLO MILETIĆ, mag. ing. aedif. NIKOLA MUDRIĆ, mag. ing. aedif. DOMAGOJ VINČEK, mag. ing. aedif. MAURO KURILIĆ, mag. ing. aedif. JERONIM HRKAC, mag. ing. aedif.		BROJ PROJEKTA: 72350-60/18	
OZNAKA DOKUMENTA: IGH - SAV - GP - 5560/18 - H4/6 - 2101 - 1		DOKUMENT: 2101	



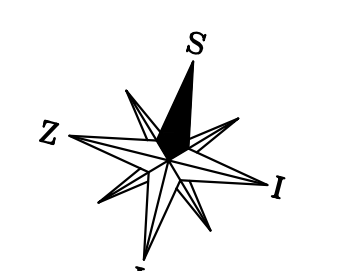
Oznaka profila	P1	P2	P3	P4	P5	P6
Stacionaže [km+m]	0+026.62	0+044.71	0+066.00	0+084.18	0+102.27	0+120.36
Kota terena [mn.m.]	109.76	109.31	110.08	111.14	111.18	111.18
Kota nivelete ceste [mn.m.]	109.76	109.72	110.48	111.54	111.58	111.58
Kota dna posteljice [mn.m.]	109.76	109.72	110.48	111.54	111.58	111.58
Uzdužni pad [%]		2.3%	9.6%	0.5%	0.0%	
DESNO	L=8.23m	R=25.00m	L=47.57m	L=6.04m	R=25.00m	L=1.51m
Hor. Zakrivljenost -----						
LIJEVO	L=2.32m					

Situacija spoja na rampu 6a
MJ 1:200



LEGENDA:

- PRISTUPNI PUT
- HUMUSIRANJE
- GLINA
- TUCANIK



Kordinate tjemena priključka

Točka	x(m)	y(m)	R(m)
TS0	431166.653	5038336.455	25.00
TS1	431160.2698	5038335.3503	25.00
TS2	431147.732	5038328.49	25.00
TS3	431112.2279	5038309.0604	25.00
TS4	431107.829	5038307.895	25.00

	TS1	TS3
x	431160.27	431112.23
y	5038335.35	5038309.06
Δ	18°52'01.9"	13°51'13.4"
R	25.000	R 25.000
d1	8.232	d1 6.045
d2	8.232	d2 6.045
T1	4.154	T1 3.037
T2	4.154	T2 3.037

IZMJENA BR.	OPIS	DATUM	POTPIS

INVESTITOR I NARUČITELJ:
HRVATSKE VODE
10 000 ZAGREB
Ulica grada Vukovara 220
OIB: 28921383001

INSTITUT IGH d.o.o.
ZAVOD ZA PROJEKTIRANJE
10 000 ZAGREB, J. RAKUŠE 1

VRSTA PROJEKTA (RAZINA I STRUKA):
GLAVNI GRAĐEVINSKI PROJEKT

ZAJEDNIČKA OZNAKA PROJEKTA:
GP-5560/18

GRAĐEVINA:
IZGRADNJA NASIPA KUPE, OBALOUTVRDE I ZAŠTITNOG ZIDA NA LJEVOJ OBALI KUPE OD NASELJA SELCE DO REČICE - 4. etapa

MAPA:
H4/6

SADRŽAJ:
DETALJ SPOJA NASIPA NA RAMPU 6a

PROJEKTANT: NATALIA STOJČIĆ, dipl.ing. grad.

MJERLO: 1:200
1:100
1:100

DATUM:
prosinac 2020.

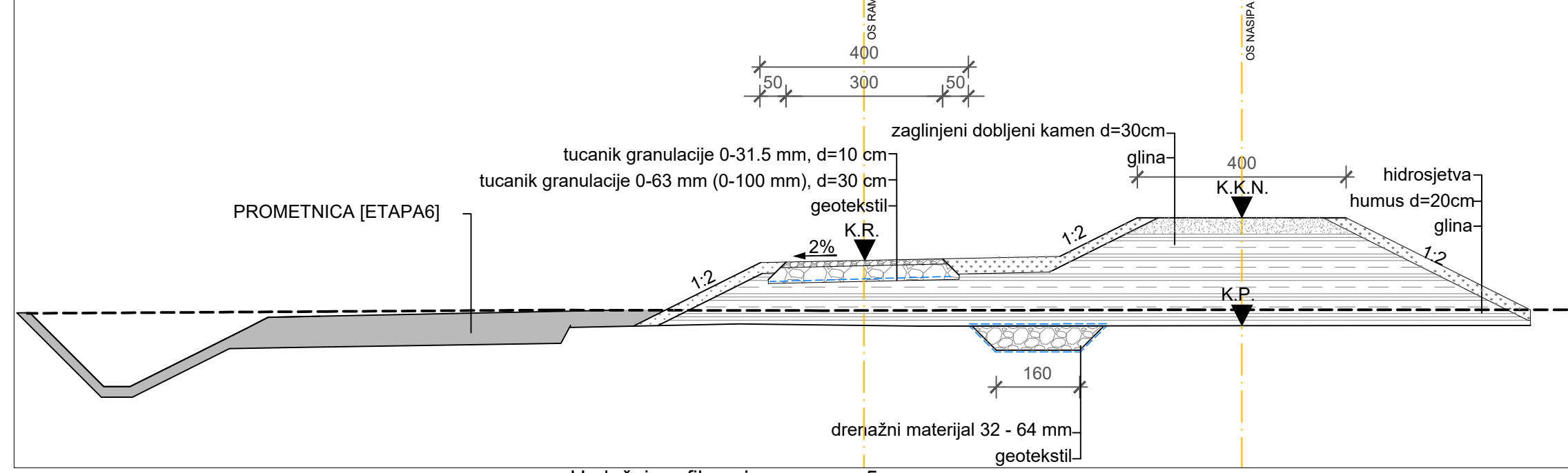
SURADNICI:
Mr. sc. ARIJANA SENIĆ ŠANTAK, dipl.ing.grad.
ZORAN VLAINIĆ, mag.ing.aedif.
DORJA TEČIĆ, mag.ing.aedif.
MONIKA DELAČ, mag.ing.aedif.
ANA HRŠKANDVIĆ, mag.ing.aedif.
KARLO MILETIĆ, mag.ing.aedif.
NIKOLA MUDRIĆ, mag.ing.aedif.
DOMAGOJ VINČEK, mag.ing.aedif.
MAURO KURILIĆ, mag.ing.aedif.
JERONIM HRKAC, mag.ing.aedif.

BROJ PROJEKTA:
72350-60/18

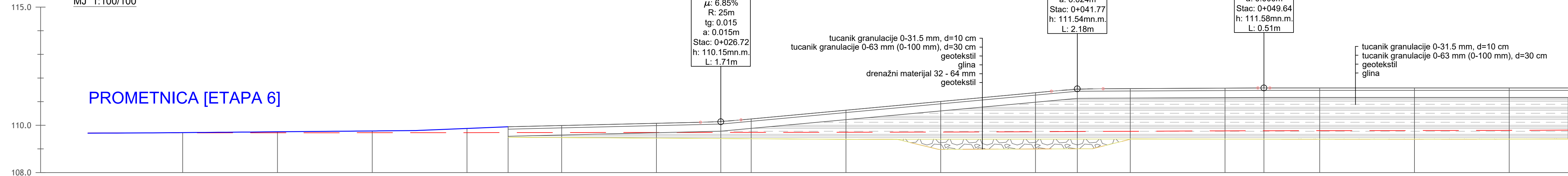
DOKUMENT:
2102

OZNAKA DOKUMENTA:
IGH - SAV - GP - 5560/18 - H4/6 - 2102 - 1

POPREČNI PROFILI
od stac. 0+026.72 do 0+041.77
MJ 1:100



Uzdužni profil spoja na rampu 5
MJ 1:100/100

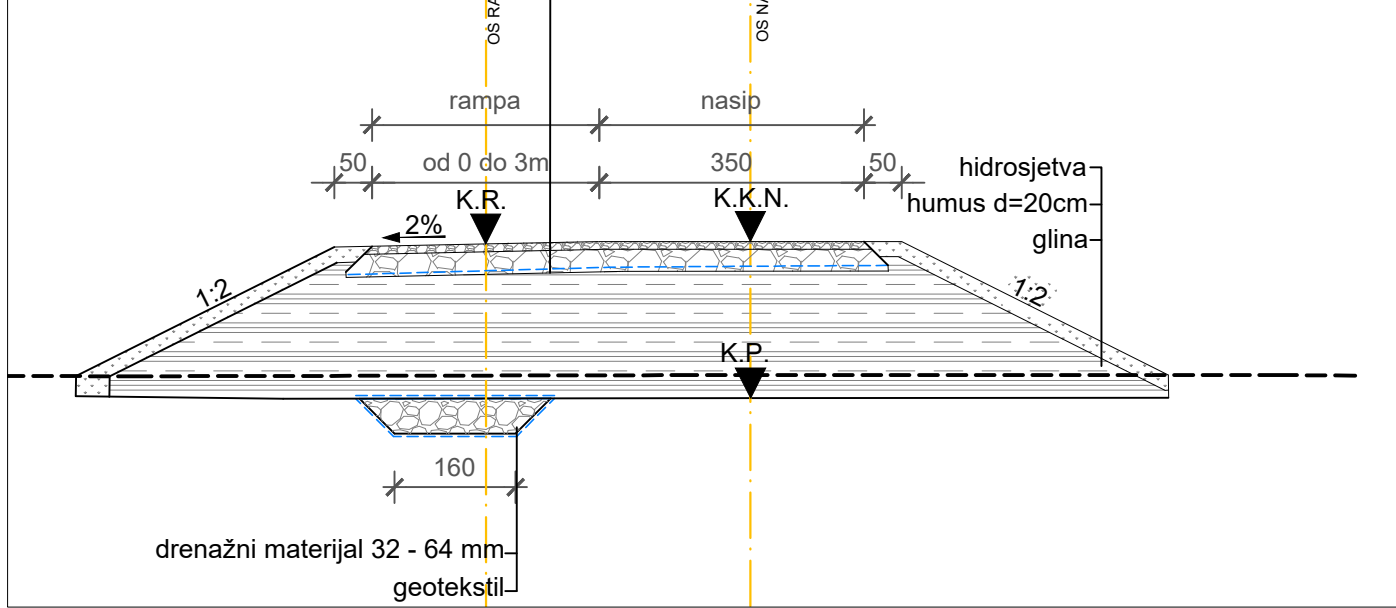


PROMETNICA [ETAPA 6]

Oznaka profila
Stacionaže [km+m]
Kota terena [mn.m.]
Kota nivelete ceste [mn.m.]
Kota dna posteljice [mn.m.]
Uzdužni pad [%]
DESNO
Hor. Zakrivljenost -----
LIJEVO

	P1	P2	P3	P4	P5
Stacionaže [km+m]	0+026.72-0+041.77	0+041.77-0+062.00	0+062.00-0+082.00	0+082.00-0+102.00	0+102.00-0+122.00
Kota terena [mn.m.]	109.54-109.94	108.75-110.15	111.14-111.54	111.18-111.58	111.18-111.58
Kota nivelete ceste [mn.m.]	109.54-109.94	108.75-110.15	111.14-111.54	111.18-111.58	111.18-111.58
Kota dna posteljice [mn.m.]	109.54-109.94	108.75-110.15	111.14-111.54	111.18-111.58	111.18-111.58
Uzdužni pad [%]	2.4%	9.2%	0.5%	-0.0%	
DESNO	L=4.94m R=25.00m	L=49.71m	L=6.21m R=25.00m	L=6.21m R=25.00m	L=1.61m
Hor. Zakrivljenost -----					
LIJEVO					

POPREČNI PROFILI
od stac. 0+041.77 do 0+062
MJ 1:100

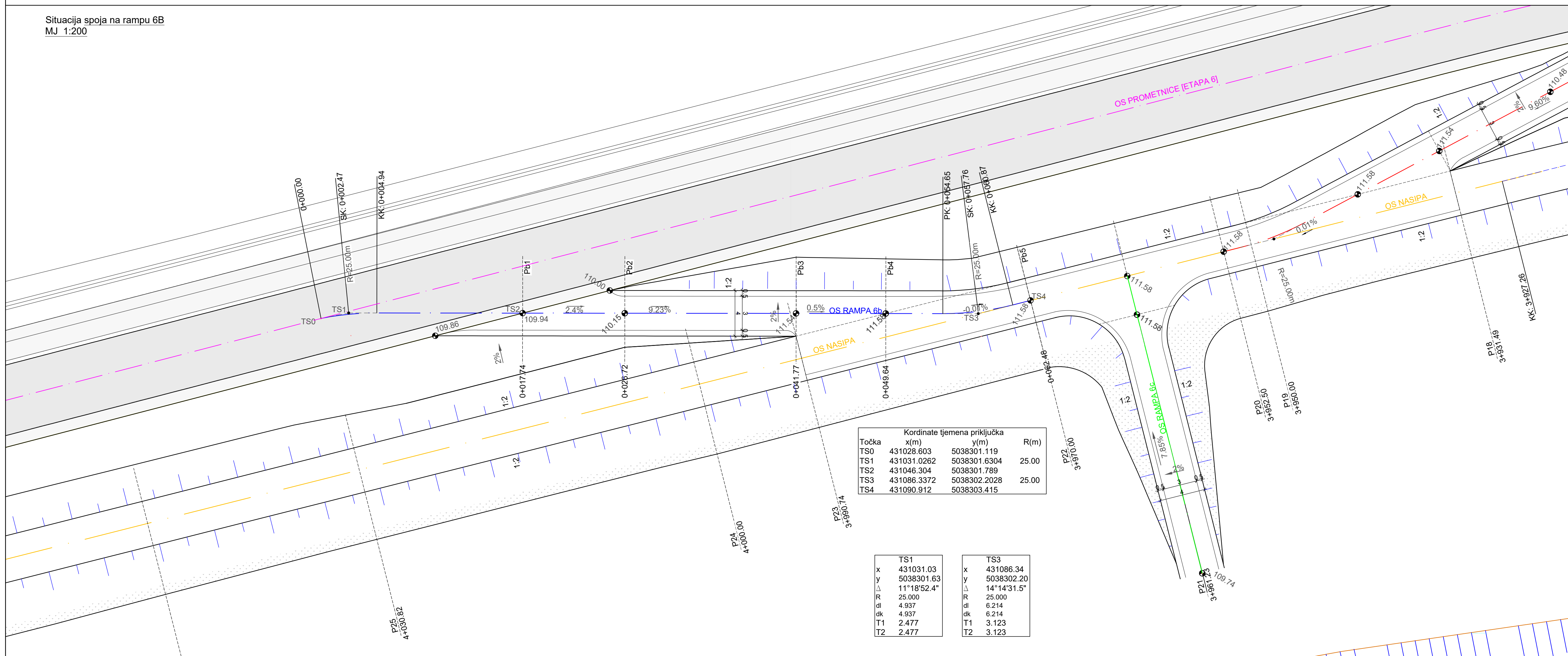


T 2
μ: 6.85%
R: 25m
tg: 0.015
a: 0.015m
Stac: 0+026.72
h: 110.15mn.m.
L: 1.71m

T 3
μ: -8.73%
R: 25m
tg: 0.024
a: 0.024m
Stac: 0+041.77
h: 111.54mn.m.
L: 2.18m

T 4
μ: -0.51%
R: 100m
tg: 0.000
a: 0.000m
Stac: 0+049.64
h: 111.58mn.m.
L: 0.51m

Situacija spoja na rampu 6B
MJ 1:200

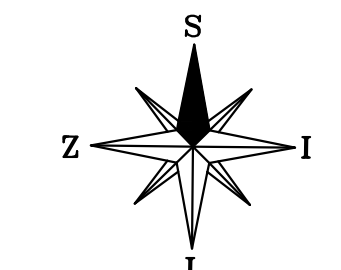


Točka	Kordinate tjemena priključka x(m)	y(m)	R(m)
TS0	431028.603	5038301.119	
TS1	431031.0262	5038301.6304	25.00
TS2	431046.304	5038301.789	
TS3	431086.3372	5038302.2028	25.00
TS4	431090.912	5038303.415	

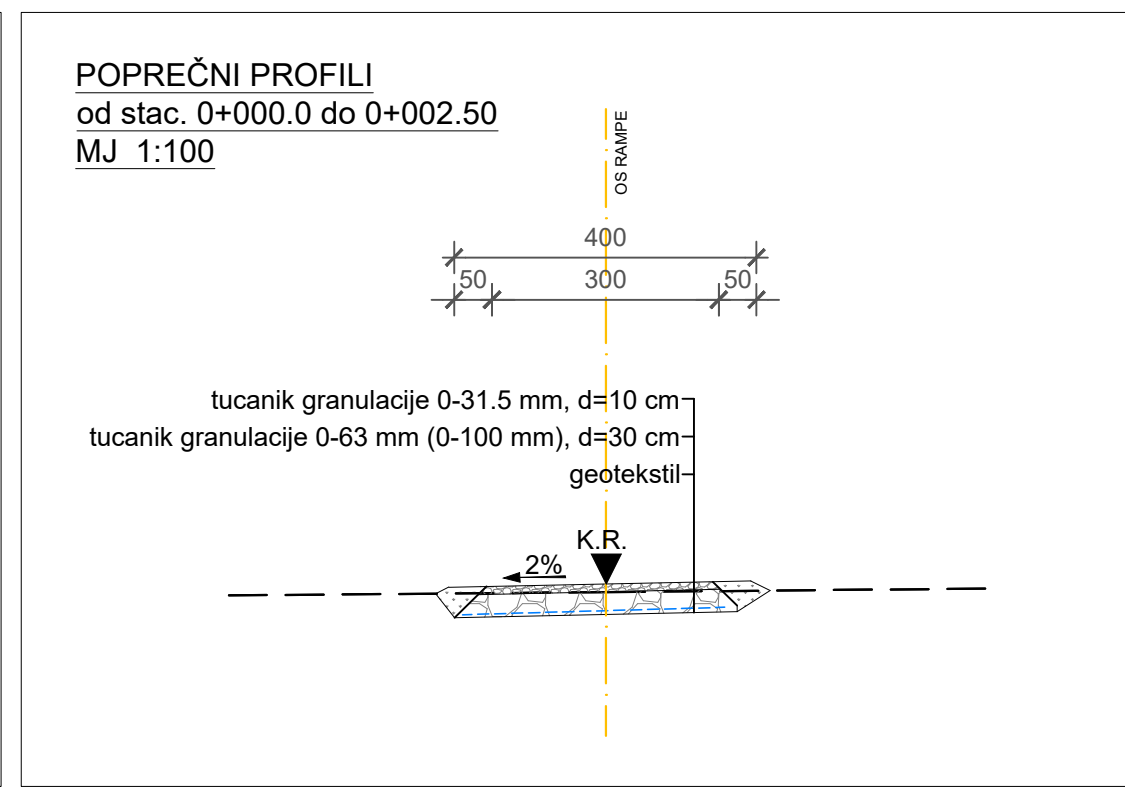
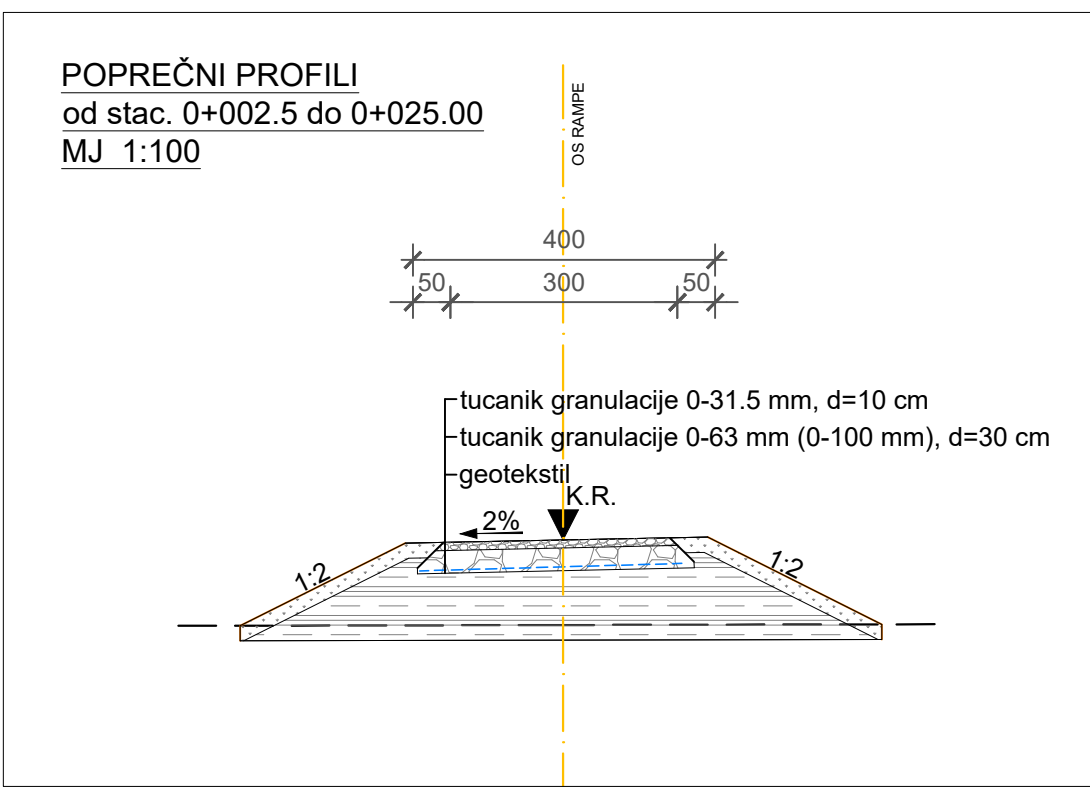
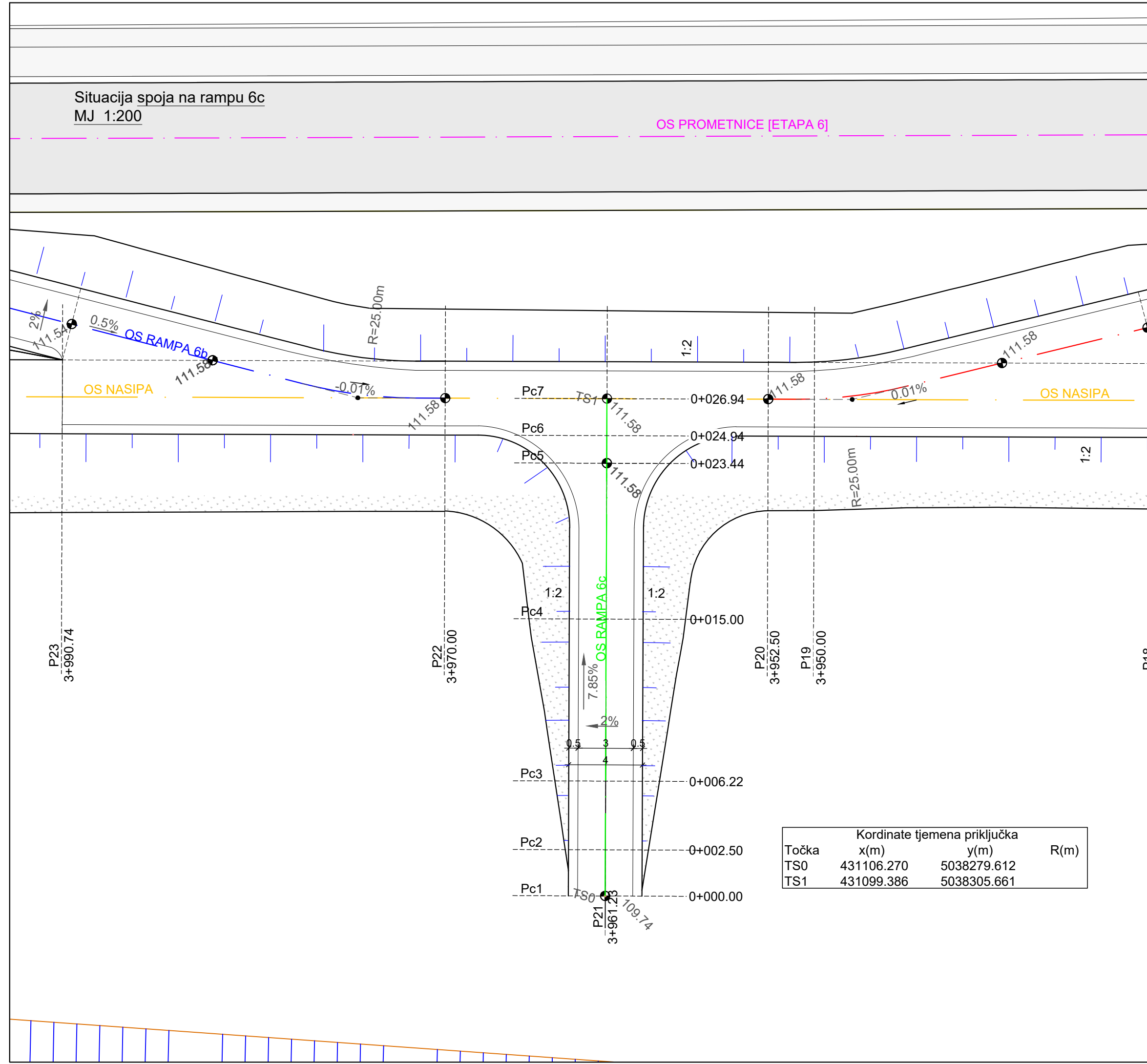
	TS1	TS3
x	431031.03	431086.34
y	5038301.63	5038302.20
Δ	11°18'52.4"	14°14'31.5"
R	25.000	25.000
dl	4.937	6.214
dk	4.937	6.214
T1	2.477	3.123
T2	2.477	3.123

LEGENDA:

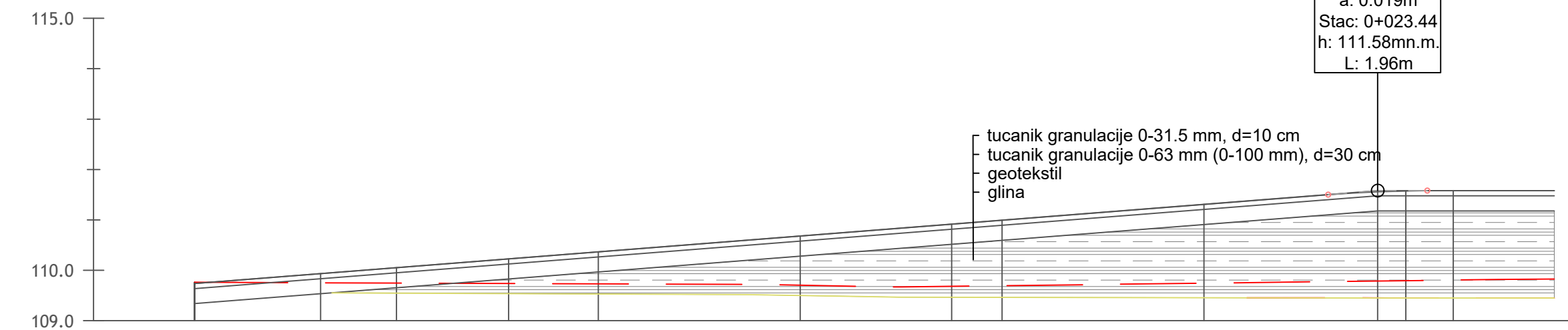
- PRISTUPNI PUT
- HUMUSIRANJE
- GLINA
- TUCANIK



IZMJENA BR.	OPIS	DATUM	POTPIS
INVESTITOR I NARUČITELJ:	HRVATSKE VODE 10 000 ZAGREB Ulica grada Vukovara 220 OIB: 28921383001		
VRSTA PROJEKTA (RAZINA I STRUKA):	GLAVNI GRAĐEVINSKI PROJEKT	ZAJEDNIČKA OZNAKA PROJEKTA:	GP-5560/18
GRAĐEVINA:	IZGRADNJA NASIPA KUPE, OBALOUTVRDE I ZAŠTITNOG ZIDA NA LJEVOJ OBALI KUPE OD NASELJA SELCE DO REČICE - 4. etapa		
MAPA:	H4/6		
SADRŽAJ:	DETALJ SPOJA NASIPA NA RAMPU 6b		
PROJEKTANT:	NATALIA STOJIC, dipl.ing. grad.	MERLO:1:200 1:100 1:100	DATUM: prosinac 2020.
SURADNICI:	Mr. sc. ARIJANA SENIĆ ŠANTAK, dipl. ing. grad. ZORAN VLAINIĆ, mag.ing.aedif. DORJA TEČIĆ, mag.ing.aedif. MONIKA DELAČ, mag.ing.aedif. ANA HRŠKANDVIĆ, mag.ing.aedif. KARLO MILETIĆ, mag.ing.aedif. NIKOLA MUDRIĆ, mag.ing.aedif. DOMAGOJ VINCEK, mag.ing.aedif. MAURO KURILIĆ, mag.ing.aedif. JERONIM HRKAC, mag.ing.aedif.	BRJUG PROJEKTA: 72350-60/18	DOKUMENT: 2103
OZNAKA DOKUMENTA:	IGH - SAV - GP - 5560/18 - H4/6 - 2103 - 1		



Uzdunji profil spoja na rampu 6c
MJ 1:100/100

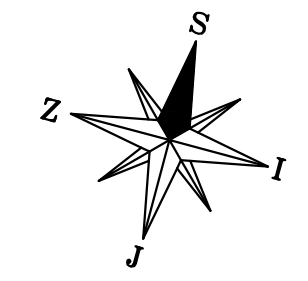


Oznaka profila
Stacionaže [km+m]
Kota terena [mn.m.]
Kota nivelete ceste [mn.m.]
Kota dna posteljice [mn.m.]
Uzdunji pad [%]
DESNO
Hor. Zakrivljenost -----
LIJEVO

	P1	P2	P3	P4	P5	P6	P7
Stacionaža [km+m]	0+000.00	0+002.50	0+006.00	0+015.00	0+023.44	0+025.00	0+027.00
Kota terena [mn.m.]	109.34	109.53	109.83	110.52	111.18	111.18	111.18
Kota nivelete ceste [mn.m.]	109.76	109.75	109.74	109.68	109.79	109.81	109.83
Kota dna posteljice [mn.m.]	109.76	109.75	109.74	109.68	109.79	109.81	109.83
Uzdunji pad [%]				7.8%		-0.0%	
Hor. Zakrivljenost				23.5m		3.5m	

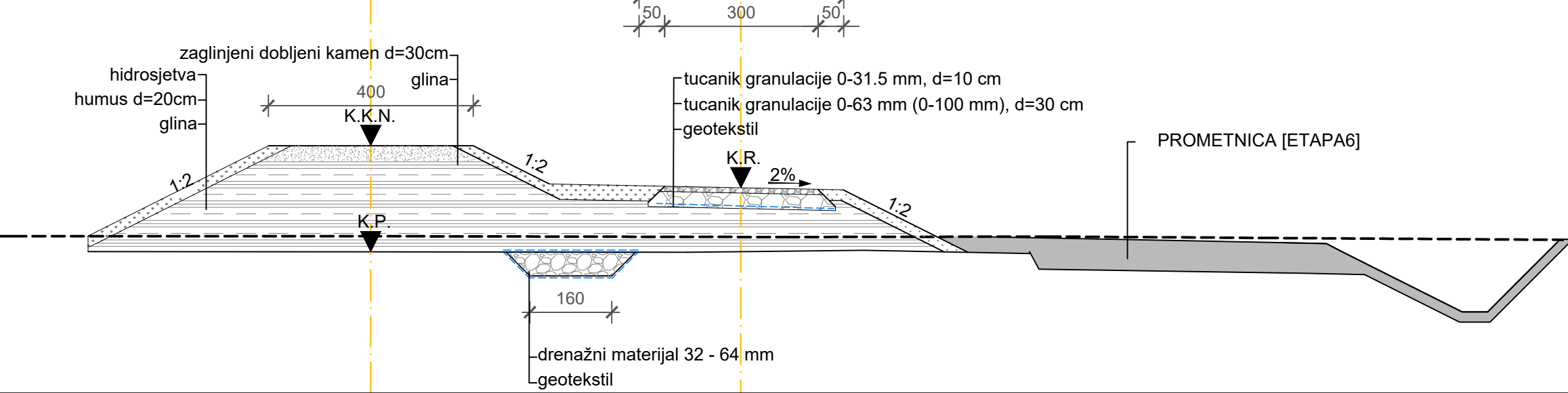
LEGENDA:

- PRISTUPNI PUT
- HUMUSIRANJE
- GLINA
- TUCANIK

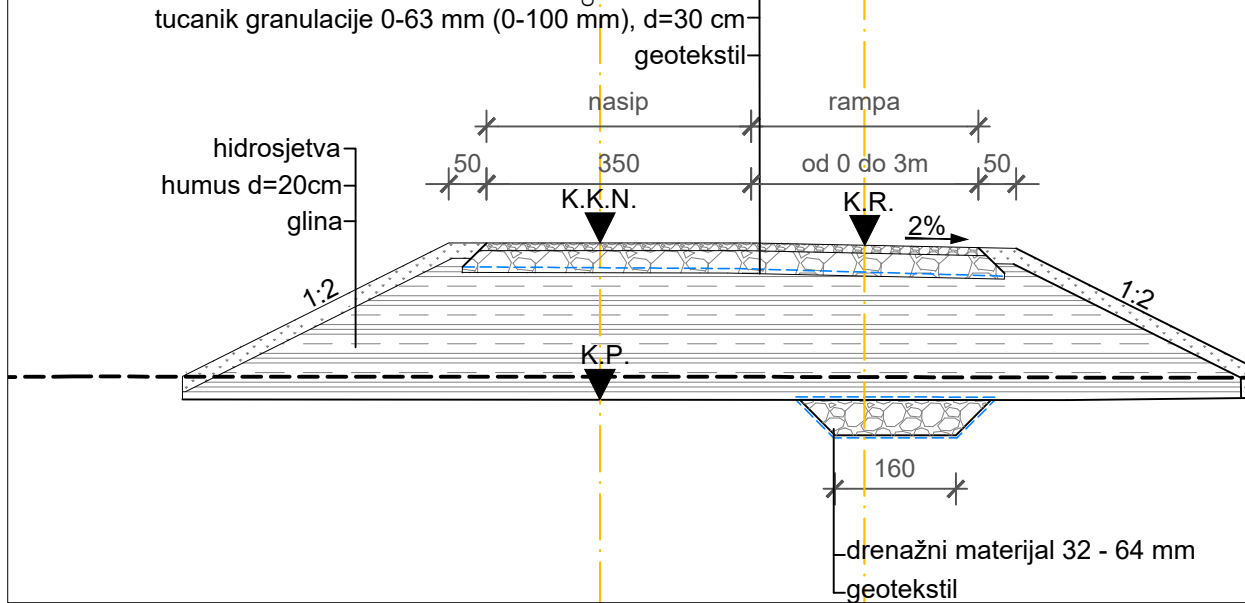


IZMJENA BR.	OPIS	DATUM	POTPIS
INVESTITOR I NARUČITELJ:			
HRVATSKE VODE 10 000 ZAGREB Ulica grada Vukovara 220 OIB: 28921383001		 INSTITUT IGH d.d. ZAVOD ZA PROJEKTIRANJE 10 000 ZAGREB, J. RAKUŠE 1	
VRSTA PROJEKTA (RAZINA I STRUKA):		ZAJEDNIČKA OZNAKA PROJEKTA:	
GLAVNI GRAĐEVINSKI PROJEKT		GP-5560/18	
GRAĐEVINA: IZGRADNJA NASIPA KUPE, OBALOUTVRDE I ZAŠTITNOG ZIDA NA LIJEVOJ OBALI KUPE OD NASELJA SELCE DO REČICE - 4. etapa			
MAPA: H4/6			
SADRŽAJ: DETALJ SPOJA NASIPA NA RAMPU 6c			
PROJEKTANT: NATALIA STOJIC, dipl.ing. grad.		MJERILO: 1:200	
		1:100	
		DATUM:	
		prosinac 2020.	
SURADNICI:		BROJ PROJEKTA:	
Mr. sc. ARIJANA SENIĆ ŠANTAK, dipl. ing. grad.		72350-60/18	
ZORAN VLAINIĆ, mag.ing.aedif.		DOKUMENT:	
DORJA TEČIĆ, mag. ing. aedif.		2104	
MONIKA DELAČ, mag. ing. aedif.			
ANA HRŠKANOVIĆ, mag. ing. aedif.			
KARLO MILETIĆ, mag. ing. aedif.			
NIKOLA MUDRIĆ, mag. ing. aedif.			
DOMAGOJ VINCEK, mag. ing. aedif.			
MAURO KURILIĆ, mag. ing. aedif.			
JERONIM HRKAČ, mag. ing. aedif.			
OZNAKA DOKUMENTA: IGH - SAV - GP - 5560/18 - H4/6 - 2104 - 1			

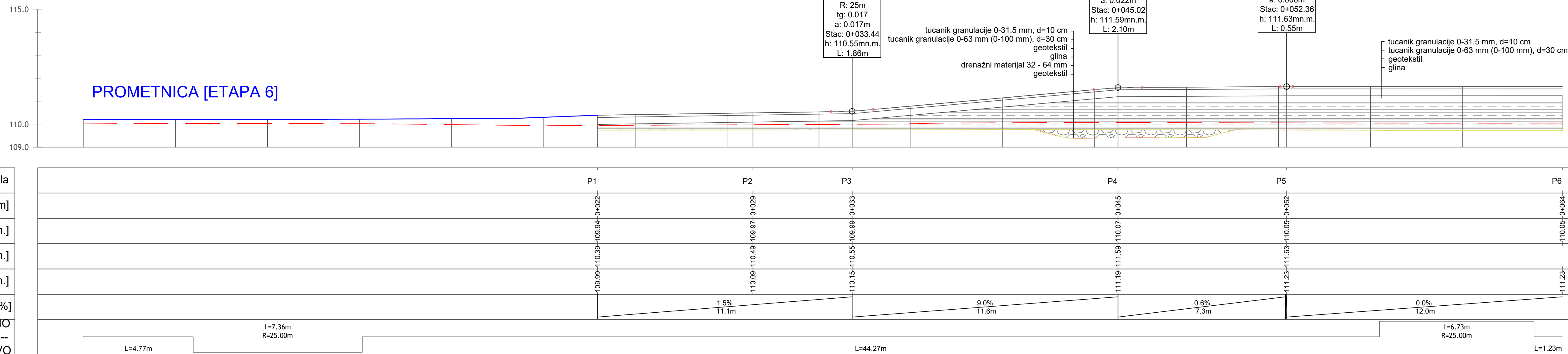
POPREČNI PROFILI
od stac. 0+029.13 do 0+045.02
MJ 1:100



POPREČNI PROFILI
od stac. 0+029.13 do 0+064
MJ 1:100

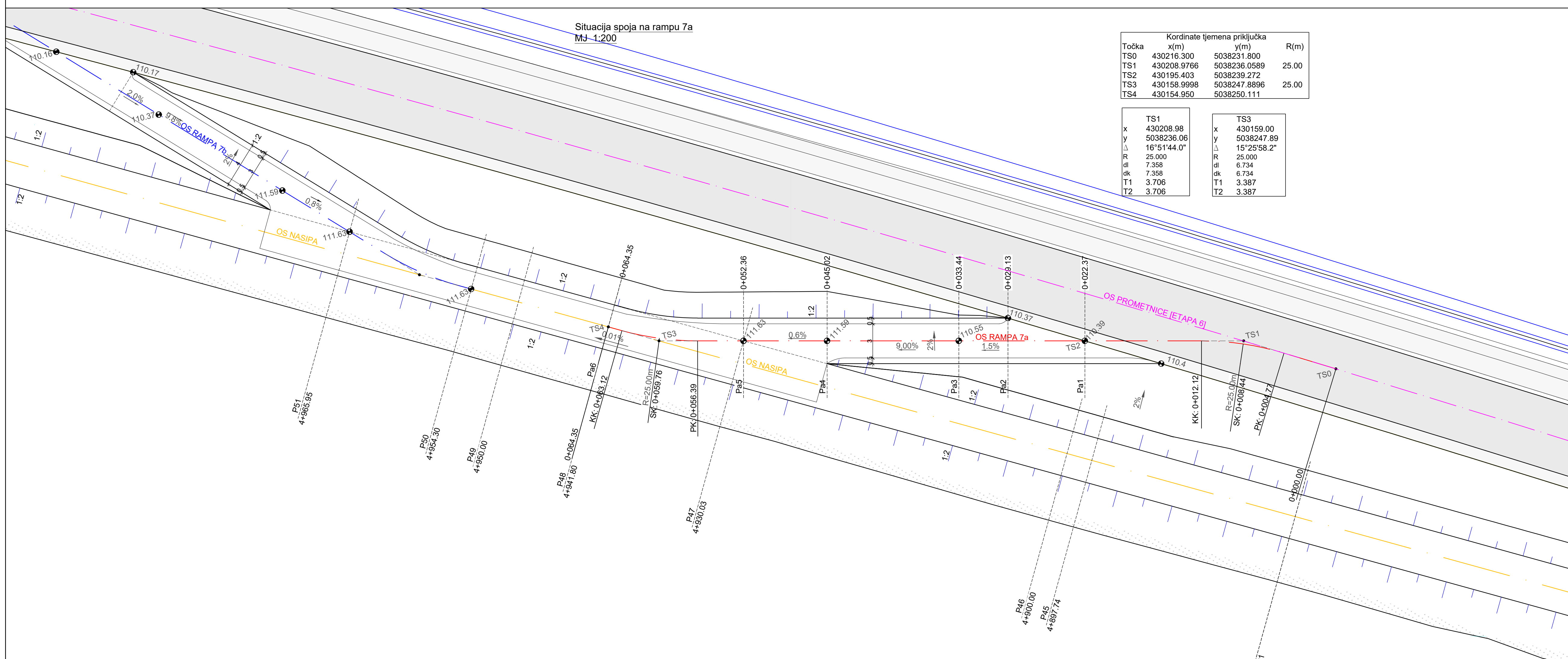


Uzdužni profil spoja na rampu 5
MJ 1:100/100



Oznaka profila	
Stacionaže [km+m]	
Kota terena [mn.m.]	
Kota nivelete ceste [mn.m.]	
Kota dna posteljice [mn.m.]	
Uzdužni pad [%]	
DESNO	
Hor. Zakrivljenost	
LIJEVO	

Situacija spoja na rampu 7a
MJ 1:200

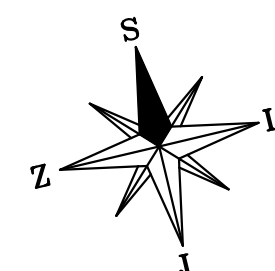


Točka	x(m)	y(m)	R(m)
TS0	430216.300	5038231.800	25.00
TS1	430208.9766	5038236.0589	25.00
TS2	430195.403	5038239.272	25.00
TS3	430158.9998	5038247.8896	25.00
TS4	430154.950	5038250.111	25.00

TS1	TS3
x 430208.98	x 430159.00
y 5038236.06	y 5038247.89
Δ 16°51'44.0"	Δ 15°25'58.2"
R 25.000	R 25.000
dl 7.358	dl 6.734
dk 7.358	dk 6.734
T1 3.706	T1 3.387
T2 3.706	T2 3.387

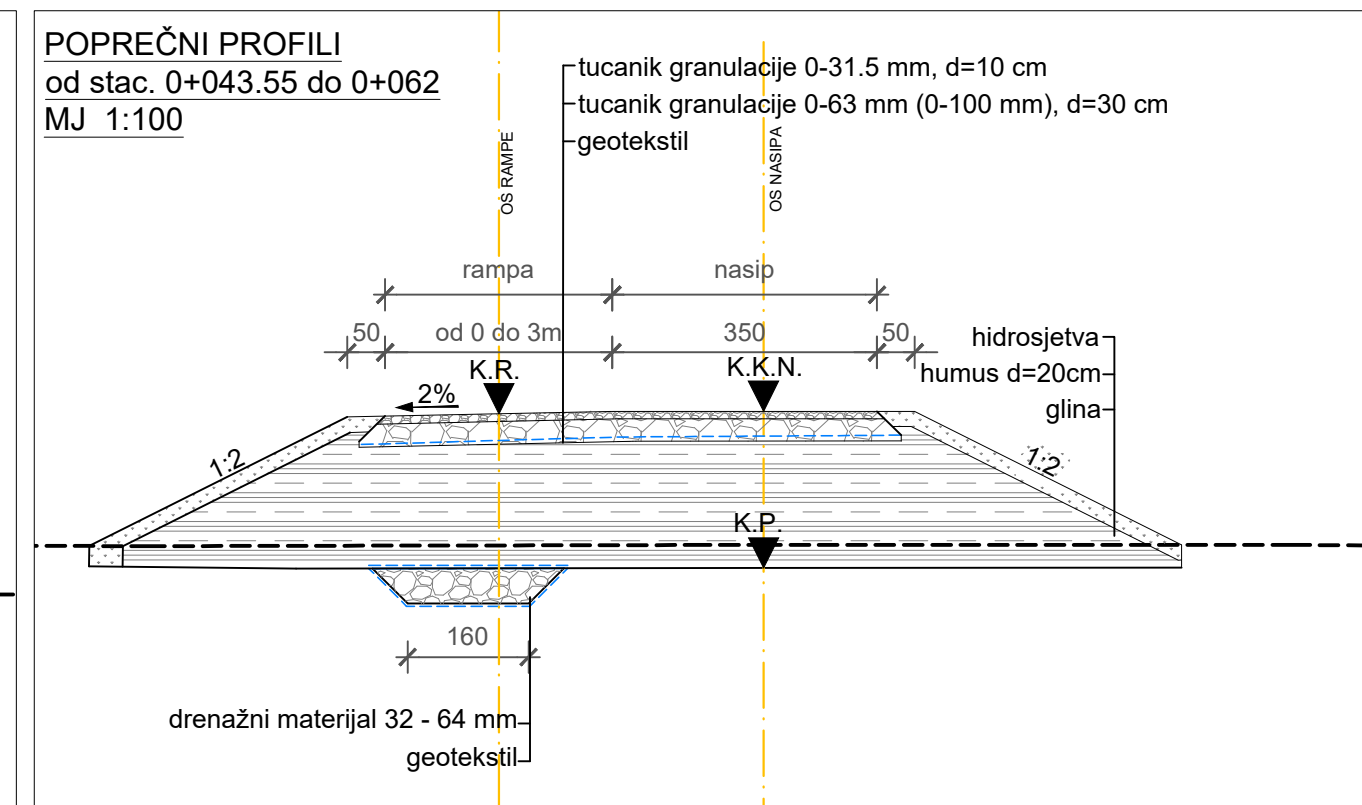
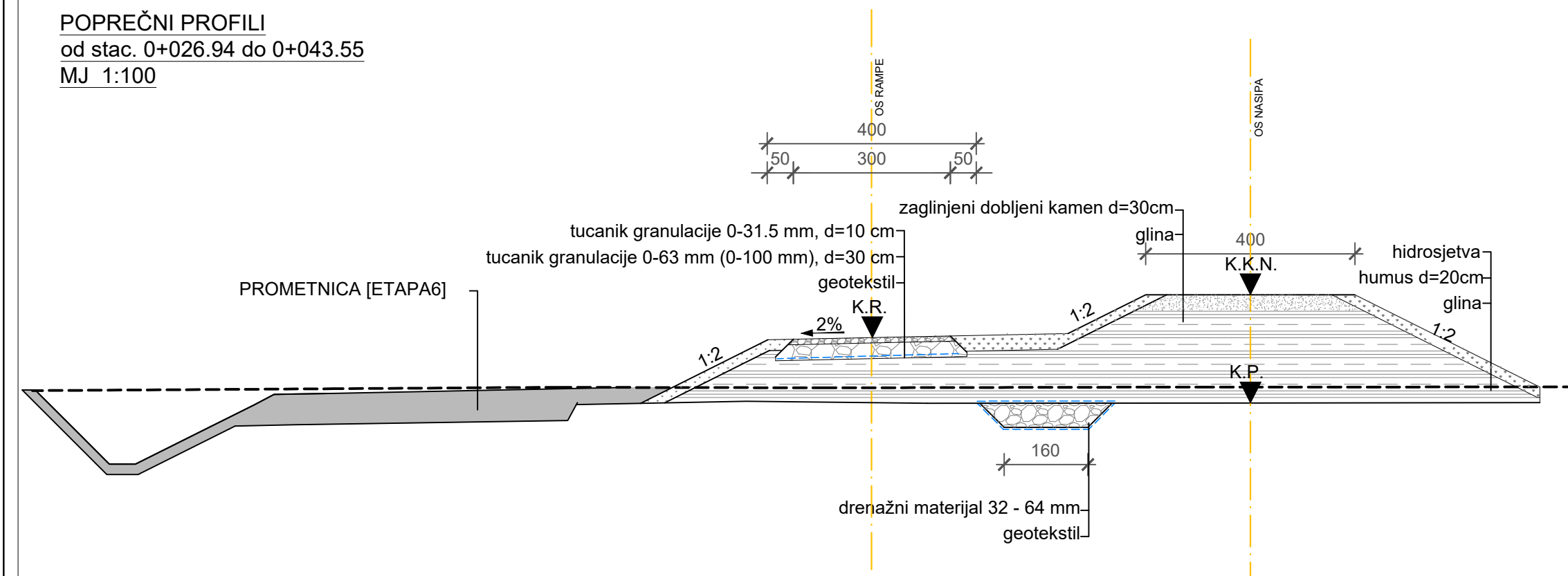
LEGENDA:

- PRISTUPNI PUT
- HUMUSIRANJE
- GLINA
- TUCANIK

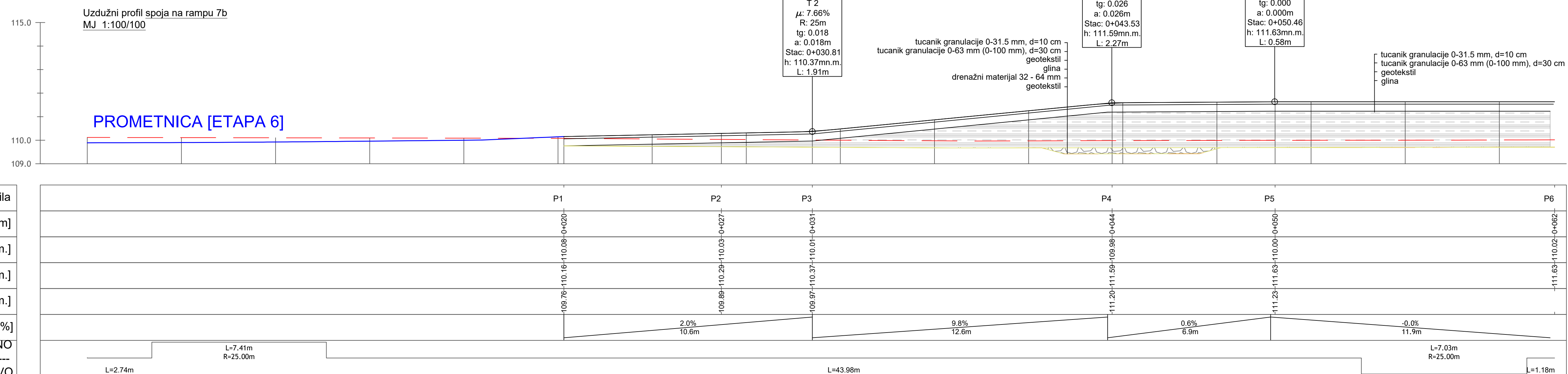


IZMJENA BR.	OPIS	DATUM	POTPIS
INVESTITOR I NARUČITELJ: HRVATSKE VODE 10 000 ZAGREB Ulica grada Vukovara 220 OIB: 28921383001			
VRSTA PROJEKTA (RAZINA I STRUKA): GLAVNI GRAĐEVINSKI PROJEKT		ZAJEDNIČKA OZNAKA PROJEKTA: GP-5560/18	
GRADIVINA: IZGRADNJA NASIPA KUPE, OBALOUTVRDE I ZAŠTITNOG ZIDA NA LIJEVOJ OBALI KUPE OD NASELJA SELCE DO REČICE - 4. etapa			
MAPA: H4/6			
SADRŽAJ: DETALJ SPOJA NASIPA NA RAMPU 7a			
PROJEKTANT: NATALIJA STOJČIĆ, dipl.ing. grad.	MJERLO 1:200 1:100 1:100	DATUM: prosina 2020.	
SURADNICI: Mr. sc. ARIJANA SENIĆ ŠANTAK, dipl. ing. grad. ZORAN VLAINIĆ, mag.ing.aedif. DORJA TEČIĆ, mag.ing.aedif. MONIKA DELAČ, mag.ing.aedif. ANA HRŠKANDVIĆ, mag.ing.aedif. KARLO MILETIĆ, mag.ing.aedif. NIKOLA MUDRIĆ, mag.ing.aedif. DOMAGOJ VINCEK, mag.ing.aedif. MAURO KURILIĆ, mag.ing.aedif. JERONIM HRKAC, mag.ing.aedif.		BROJ PROJEKTA: 72350-60/18 DOKUMENT: 2105	
OZNAKA DOKUMENTA: IGH - SAV - GP - 5560/18 - H4/6 - 2105 - 1			

POPREČNI PROFILI
od stac. 0+026.94 do 0+043.55
MJ 1:100



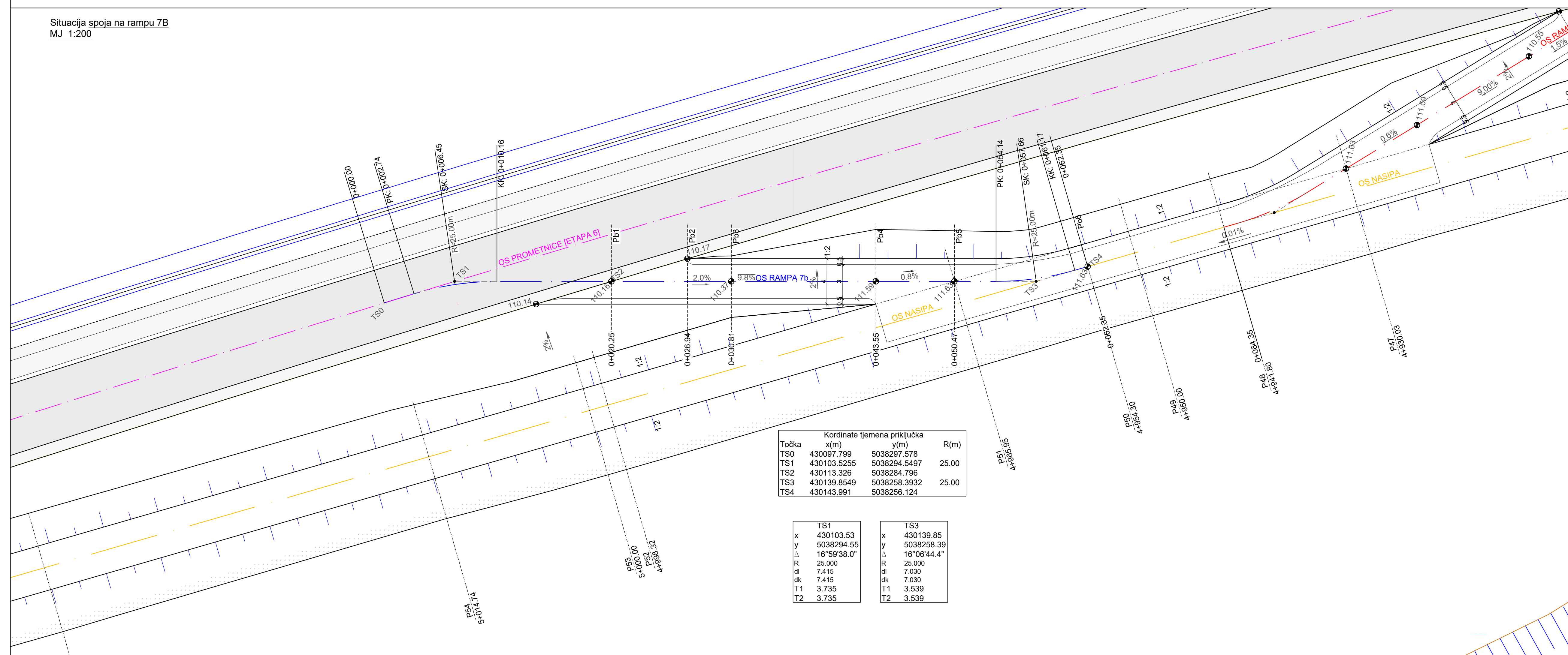
Uzdužni profil spoja na rampu 7b
MJ 1:100/100



Oznaka profila	Stacionaže [km+m]	Kota terena [mn.m.]	Kota nivelete ceste [mn.m.]	Kota dna posteljice [mn.m.]	Uzdužni pad [%]	DESNO	Hor. Zakrivljenost	LIJEVO

Stacionaža [km+m]	Kota terena [mn.m.]	Kota nivelete ceste [mn.m.]	Kota dna posteljice [mn.m.]	Uzdužni pad [%]	DESNO	Hor. Zakrivljenost	LIJEVO
P1	109.76	110.16	110.08	0+020			
P2	109.89	110.29	110.03	0+027	2.0%	10.6m	
P3	109.97	110.37	110.01	0+031	9.8%	12.6m	L=43.98m
P4	111.20	111.59	109.98	0+044	0.6%	6.9m	
P5	111.23	111.63	110.00	0+050	-0.0%	11.9m	L=7.03m
P6	111.63	110.02	0+062				L=1.18m

Situacija spoja na rampu 7B
MJ 1:200




Točka	x(m)	y(m)	R(m)
TS0	430097.799	5038297.578	
TS1	430103.5255	5038294.5497	25.00
TS2	430113.326	5038284.796	
TS3	430139.8549	5038258.3932	25.00
TS4	430143.991	5038256.124	

TS1	TS3
x	x
430103.53	430139.85
y	y
5038294.55	5038258.39
Δ	Δ
16°59'38.0"	16°06'44.4"
R	R
25.000	25.000
dk	dk
7.415	7.030
dl	dl
7.415	7.030
T1	T1
3.735	3.539
T2	T2
3.735	3.539

LEGENDA:

- PRISTUPNI PUT
- HUMUSIRANJE
- GLINA
- TUCANIK



IZMJENA BR.	OPIS	DATUM	POTPIS

INVESTITOR I NARUČITELJ:
HRVATSKE VODE
10 000 ZAGREB
Ulica grada Vukovara 220
OIB: 28921383001

INSTITUT IGH d.o.o.
ZAVOD ZA PROJEKTIRANJE
10 000 ZAGREB, J. RAKUŠE 1

VRSTA PROJEKTA (RAZINA I STRUKA):
GLAVNI GRAĐEVINSKI PROJEKT

ZAJEDNIČKA OZNAKA PROJEKTA:
GP-5560/18

GRAĐEVINA:
IZGRADNJA NASIPA KUPE, OBALOUTVRDE I
ZAŠTITNOG ZIDA NA LIJEVOJ OBALI KUPE OD
NASELJA SELCE DO REČICE - 4. etapa

MAPA:
H4/6

SADRŽAJ:
DETALJ SPOJA NASIPA NA RAMPU 7b

PROJEKTANT: NATALIA STOJČIĆ, dipl.ing. grad.

MJERLO: 1:200
1:100

DATUM:
prosinac 2020.

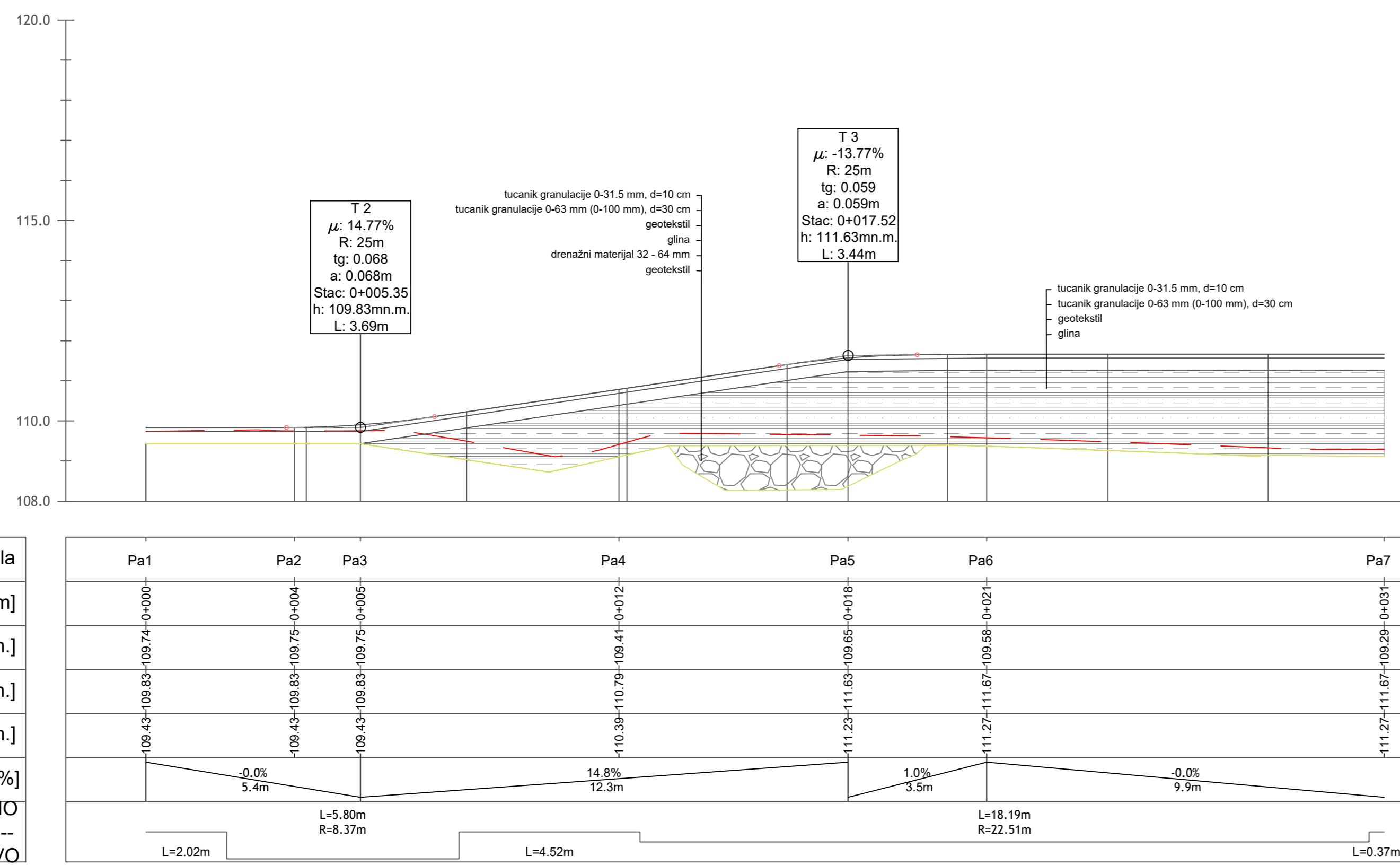
SURADNICI:
Mr. sc. ARIJANA SENIĆ ŠANTAK, dipl.ing. grad.
ZORAN VLAINIĆ, mag.ing. aedif.
DORJA TEČIĆ, mag.ing. aedif.
MONIKA DELAČ, mag.ing. aedif.
ANA HRŠKANDVIĆ, mag.ing. aedif.
KARLO MILETIĆ, mag.ing. aedif.
NIKOLA MUDRIĆ, mag.ing. aedif.
DOMAGOJ VINCEK, mag.ing. aedif.
MAURO KURILIĆ, mag.ing. aedif.
JERONIM HRKAC, mag.ing. aedif.

BRJEO PROJEKTA:
72350-60/18

DOKUMENT:
2106

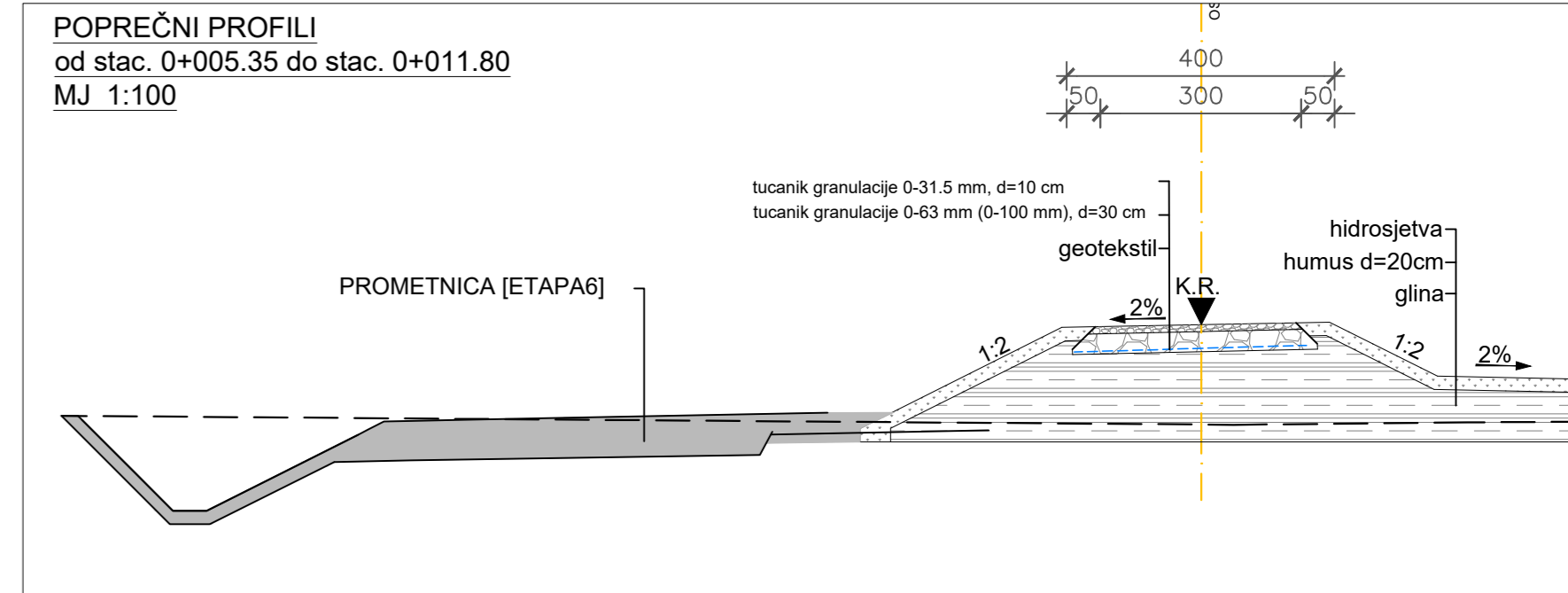
OZNAKA DOKUMENTA:
IGH - SAV - GP - 5560/18 - H4/6 - 2106 - 1

Uzdružni profil spoja na rampu 8A
MJ 1:100/100

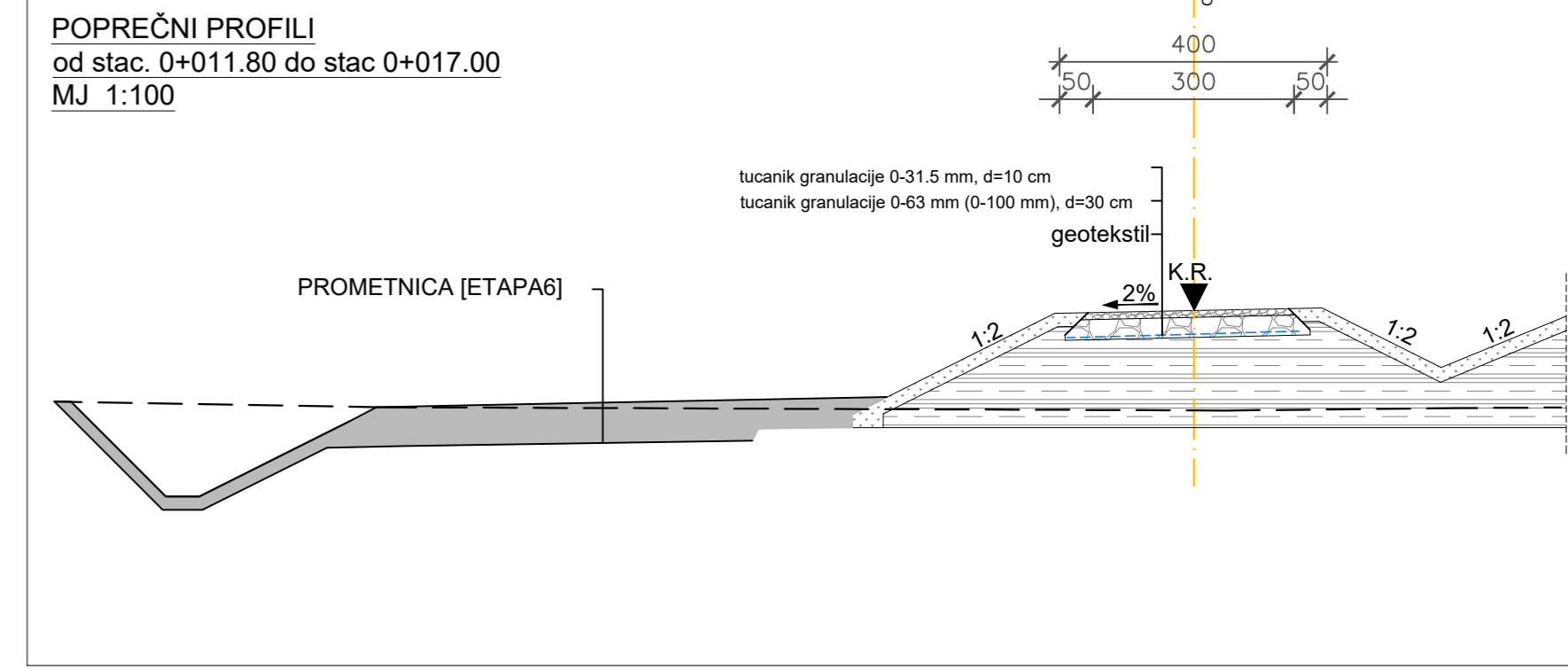


Oznaka profila	Pa1	Pa2	Pa3	Pa4	Pa5	Pa6	Pa7
Stacionaže [km+m]	0+000	0+004	0+005	0+012	0+018	0+021	0+031
Kota terena [mn.m.]	109.45	109.83	109.75	109.41	111.63	109.96	111.27
Kota nivelele rampe [mn.m.]	109.45	109.83	109.75	109.41	111.63	109.96	111.27
Kota posteljice [mn.m.]	109.45	109.83	109.75	109.41	111.63	109.96	111.27
Uzdružni pad [%]	-0.0%	14.8%	1.0%	-0.0%			
DESNO							
Hor. Zakrivljenost	L=2.02m	L=3.85m R=8.37m	L=4.52m	L=18.18m R=22.51m	L=0.37m		
LIJEVO							

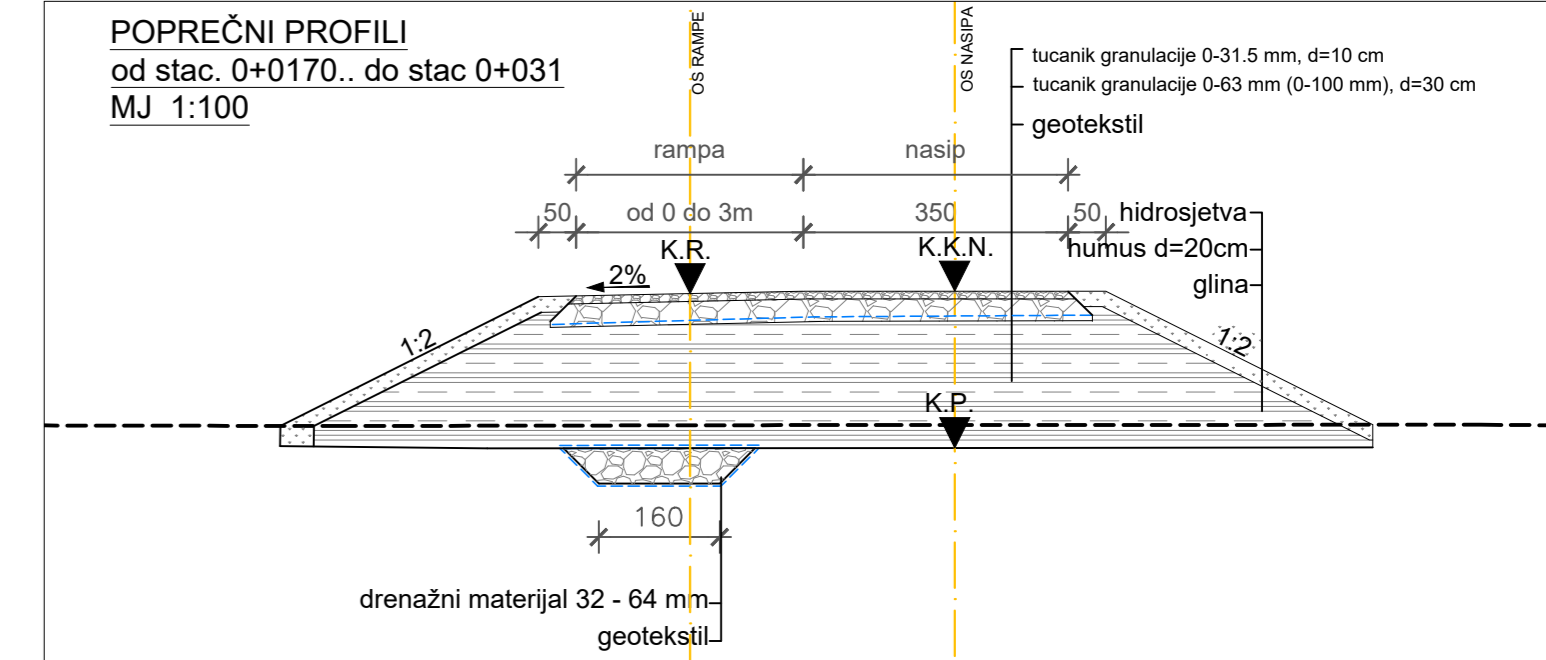
POPREČNI PROFILI
od stac. 0+005.35 do stac. 0+011.80
MJ 1:100



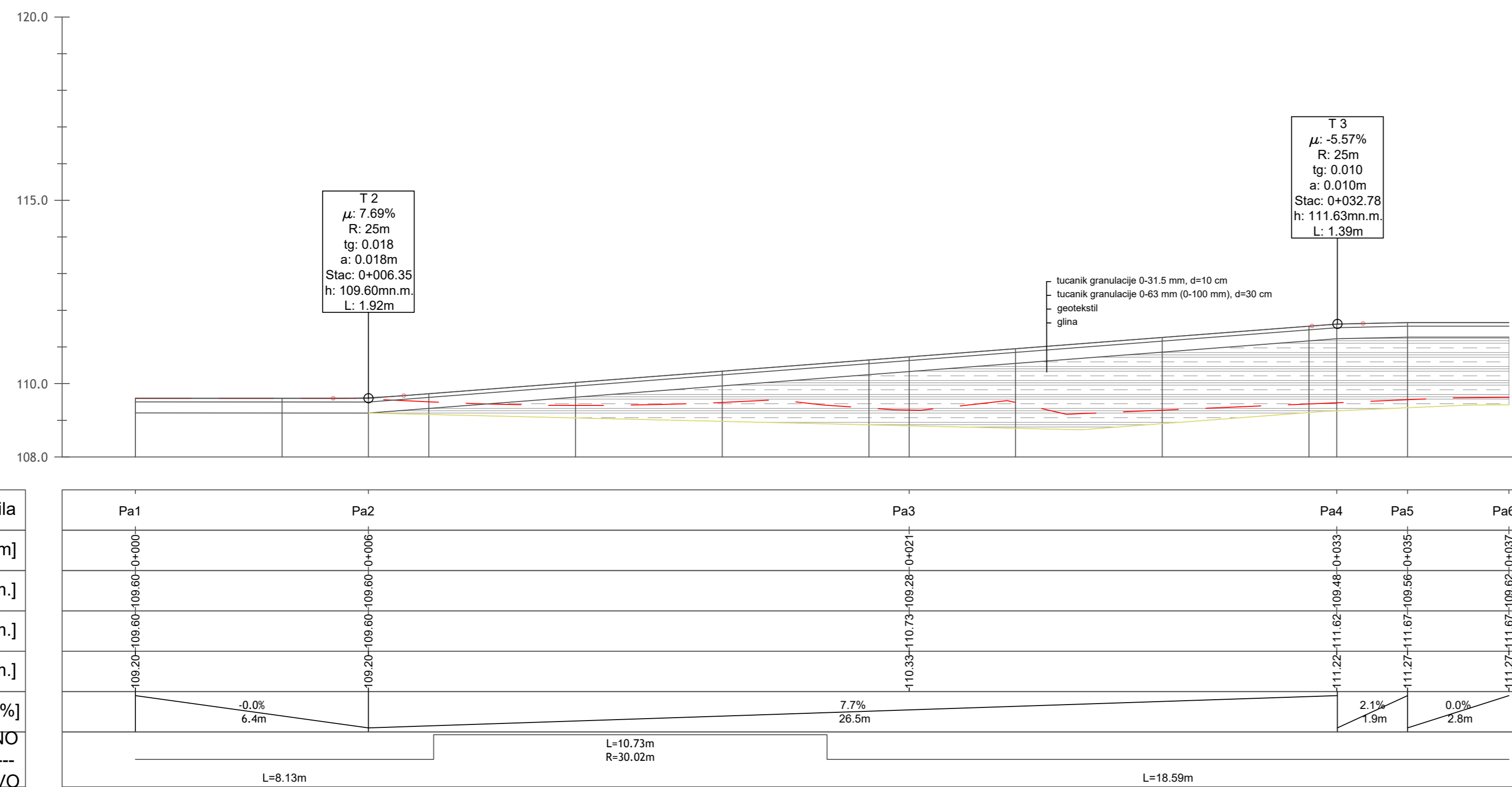
POPREČNI PROFILI
od stac. 0+011.80 do stac. 0+017.00
MJ 1:100



POPREČNI PROFILI
od stac. 0+017.00 do stac. 0+031
MJ 1:100

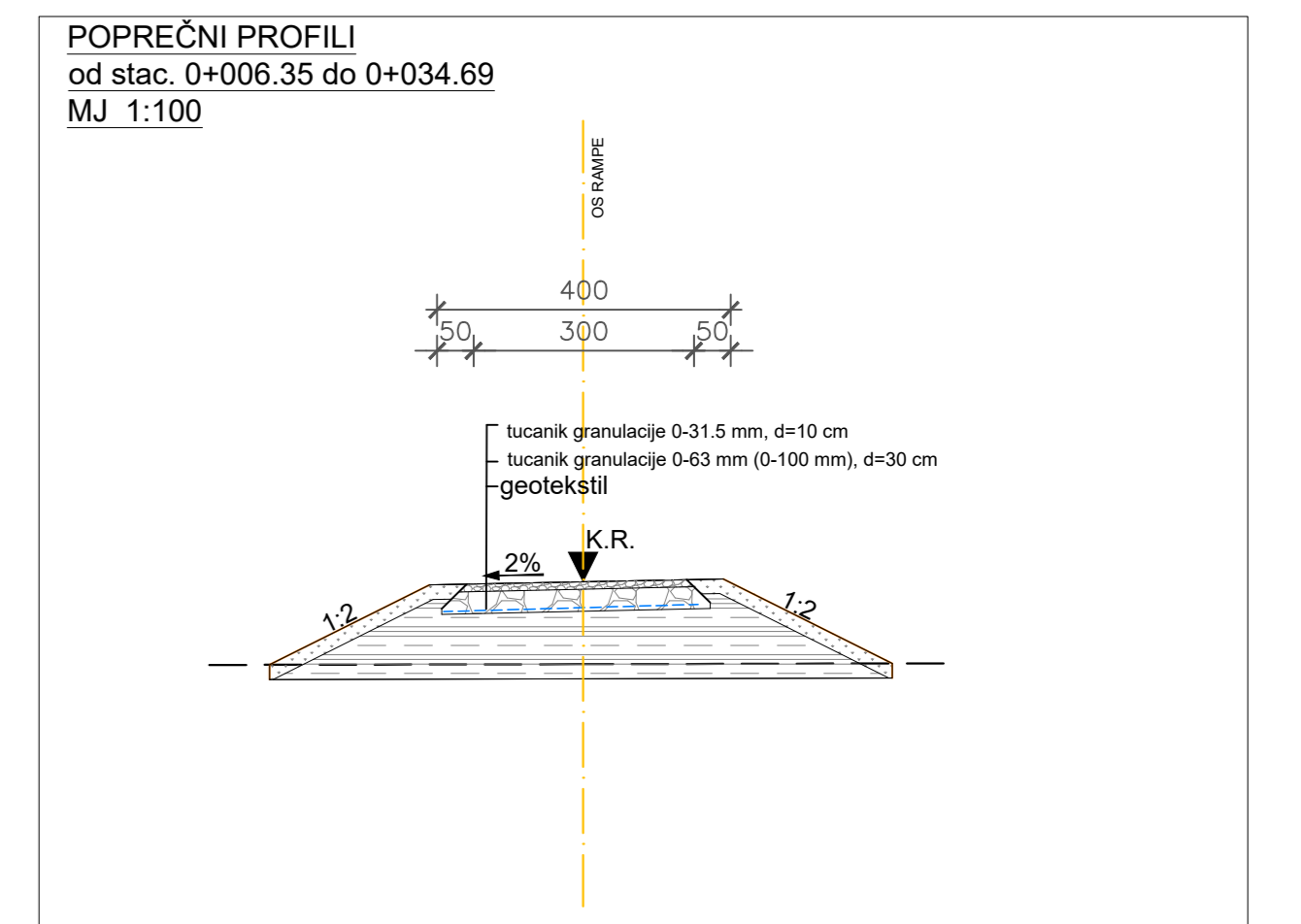


Uzdružni profil spoja na rampu 8B
MJ 1:100/100

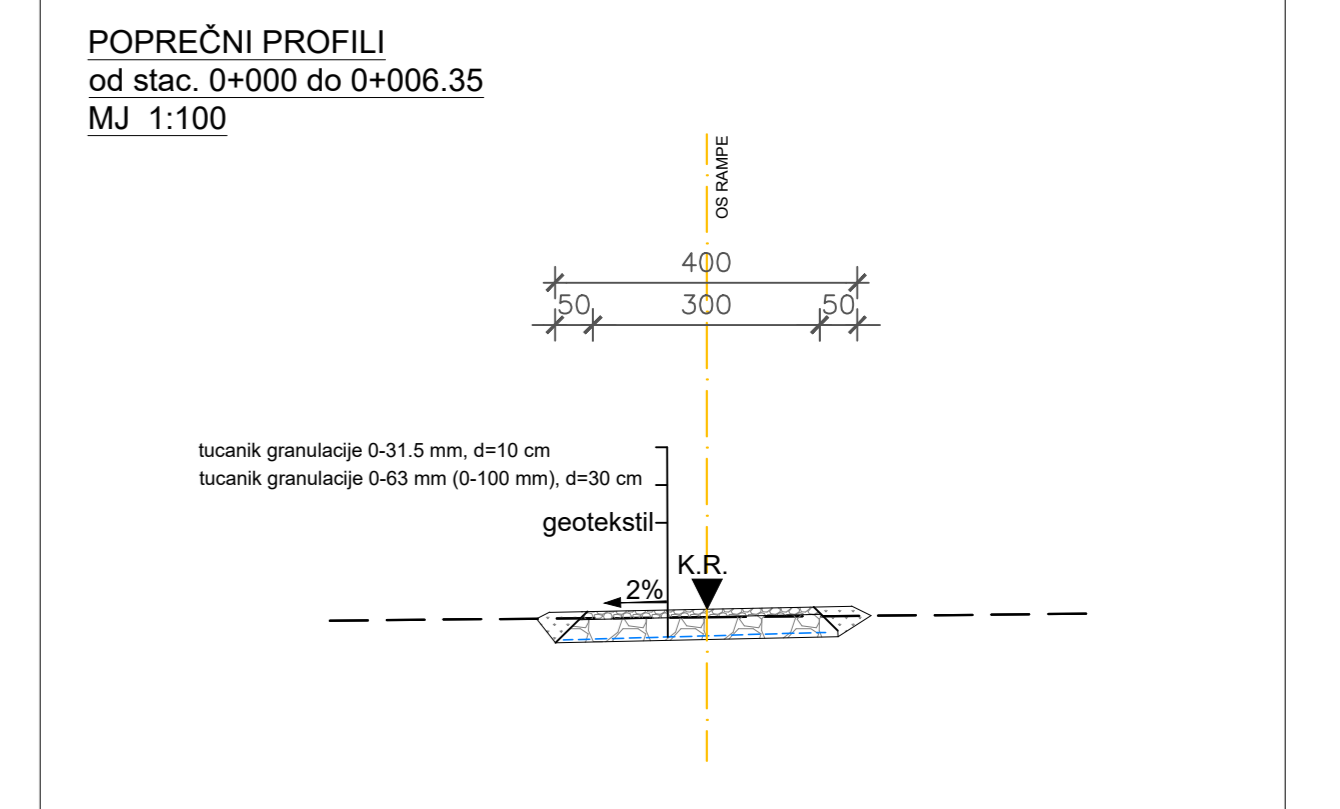


Oznaka profila	Pa1	Pa2	Pa3	Pa4	Pa5	Pa6
Stacionaže [km+m]	0+000	0+005	0+021	0+033	0+035	0+037
Kota terena [mn.m.]	109.20	109.60	109.28	111.22	109.56	111.67
Kota nivelele rampe [mn.m.]	109.20	109.60	109.28	111.22	109.56	111.67
Kota posteljice [mn.m.]	109.20	109.60	109.28	111.22	109.56	111.67
Uzdružni pad [%]	-0.0%	7.7%	2.1%	0.0%		
DESNO						
Hor. Zakrivljenost	L=8.13m	L=10.73m R=30.02m	L=28.5m	L=1.9m	L=2.8m	L=18.59m
LIJEVO						

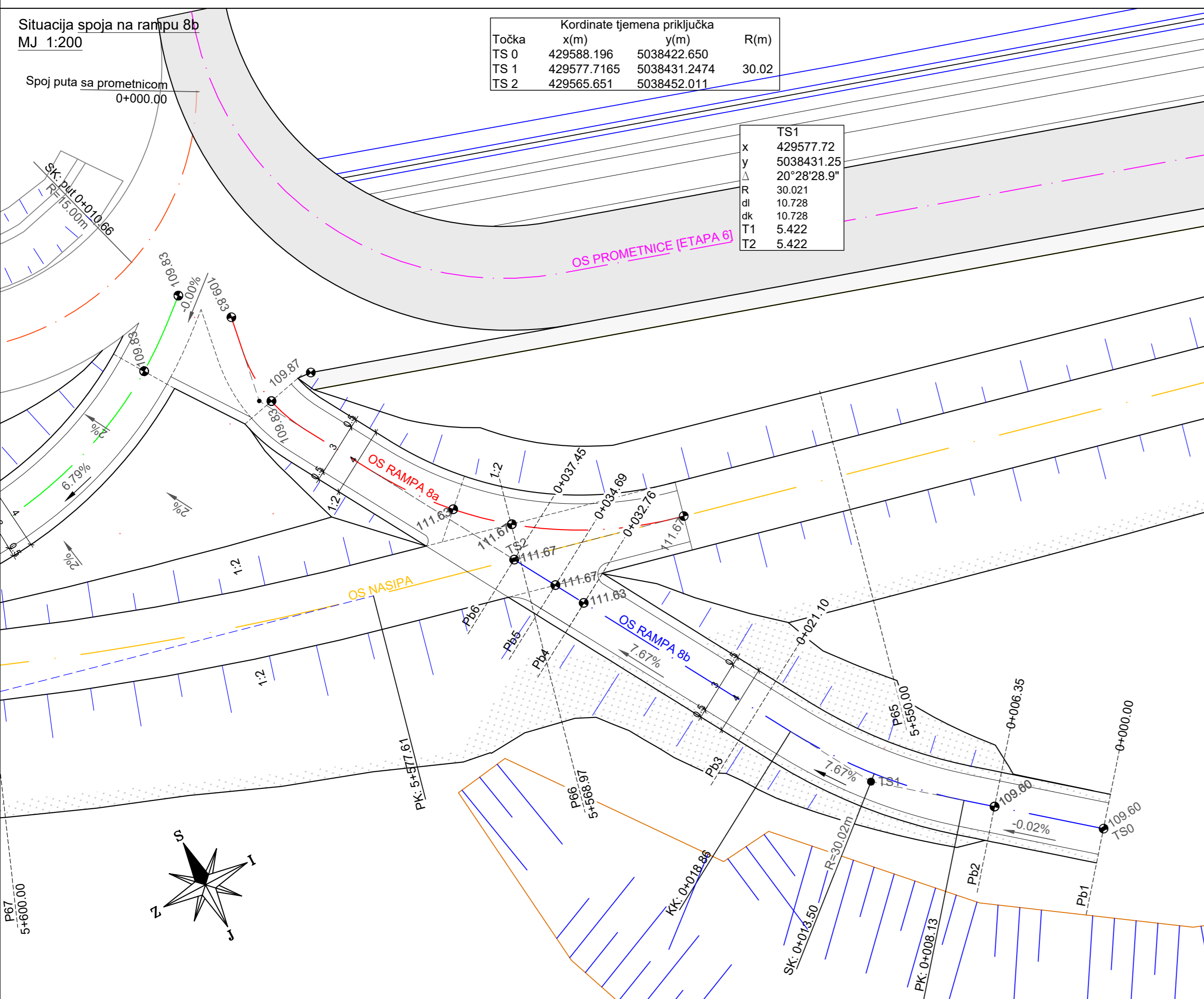
POPREČNI PROFILI
od stac. 0+006.35 do 0+034.69
MJ 1:100



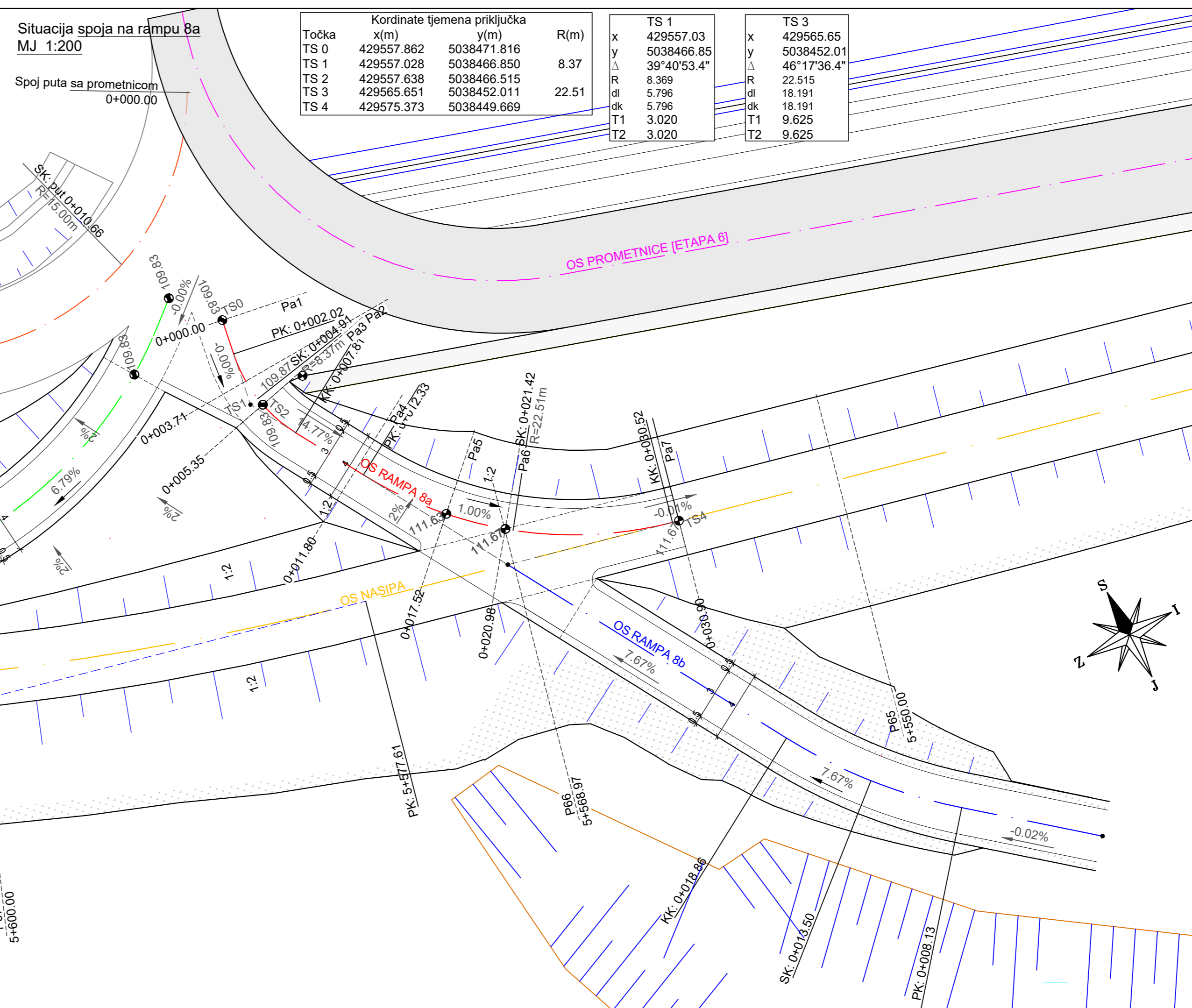
POPREČNI PROFILI
od stac. 0+000 do 0+006.35
MJ 1:100



Situacija spoja na rampu 8b
MJ 1:200



Situacija spoja na rampu 8a
MJ 1:200



LEGENDA:

- PRISTUPNI PUT
- HUMUSIRANJE
- GLINA
- TUCANIK

IZMENA BR.	OPIS	DATUM	POTPIŠ

INVESTITOR I NARUČIOKELI
HRVATSKE VODE
 Ulica grada Vukovara 220
 OIB: 28921383001

GLAVNI GRAĐEVINSKI PROJEKT
 ZAJEDNIČKA OZNAKA PROJEKTA: GP-5560/18

GRADJEVINA: IZGRADNJA NASIPA KUPE, OBALOUTVRDE I ZAŠTITNOG ZIDA NA LJEVOJ OBALI KUPE OD NASELJA SELCE DO REČICE - 4. etapa

MAPA: H4/6
 NADZOR: DETALJ SPOJA NASIPA NA RAMPU 8a I 8b ETAPA 4

PROJEKTANT: NATALIJA STOJČIĆ, dipl.ing. grad.

MJERILO: 1:200
 1:100
 1:100

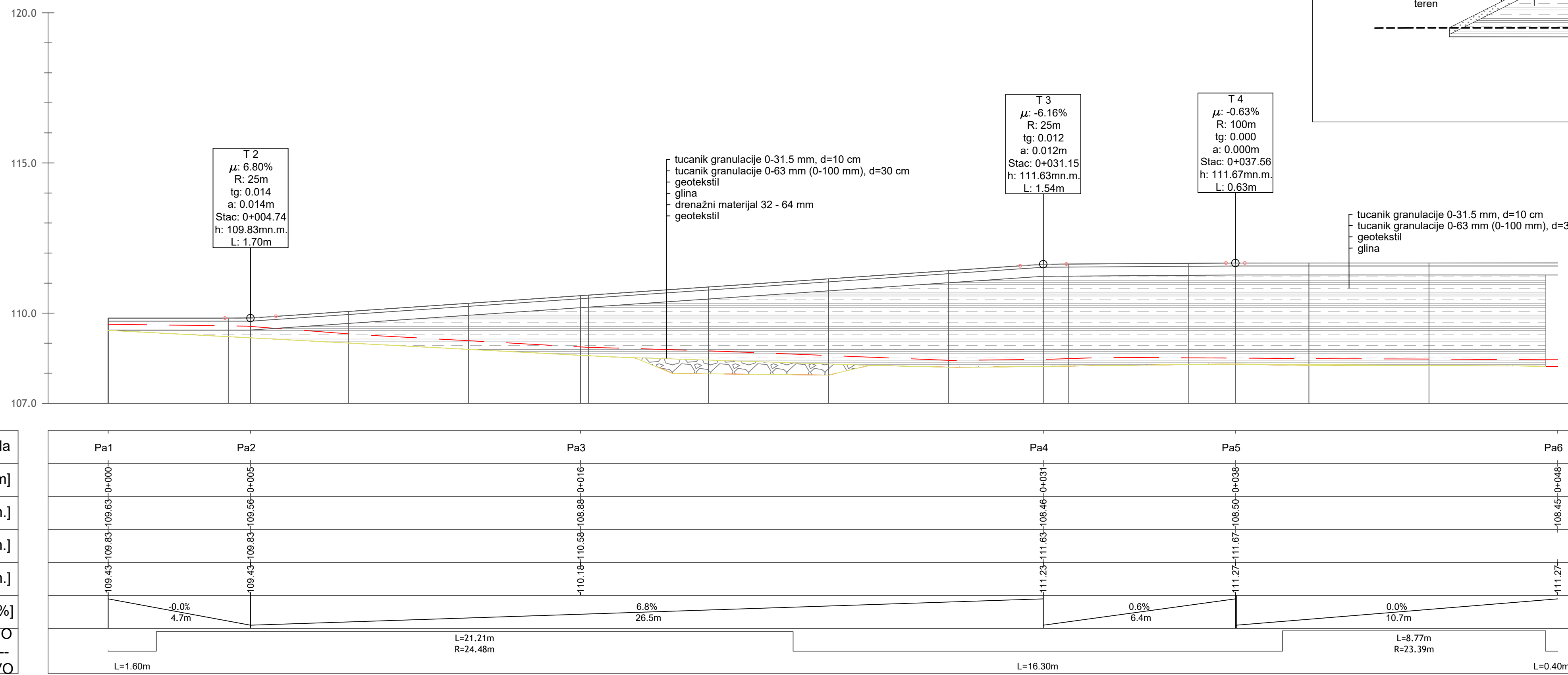
DATUM: prosinac 2020.

BURADNIK: Mr. sc. ARIJANA SENIĆ ŠANTAK, dipl.ing.grad.
 ZORAN VLAŠIĆ, mag.ing.aedf.
 DORJA TEČIĆ, mag.ing.aedf.
 MONIKA DELAČ, mag.ing.aedf.
 ANA HRŠKANOVIĆ, mag.ing.aedf.
 KARLO MILETIĆ, mag.ing.aedf.
 NIKOLA MUDRIĆ, mag.ing.aedf.
 DOMAGOJ VINČEK, mag.ing.aedf.
 MAURO KURILIĆ, mag.ing.aedf.
 JERONIM HRKAČ, mag.ing.aedf.

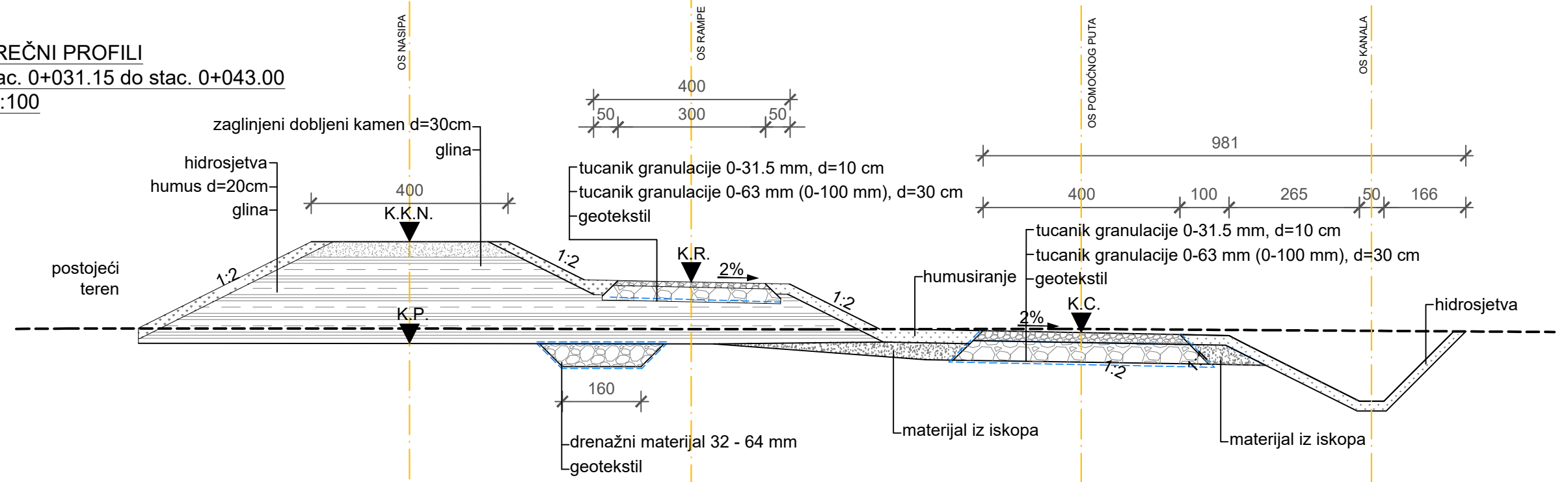
BROJ PROJEKTA: 72350-60/18
 DOKUMENT: 2107

OZNAKA DOKUMENTA: IGH - SAV - GP - 5560/18 - H4/6 - 2105 - 1

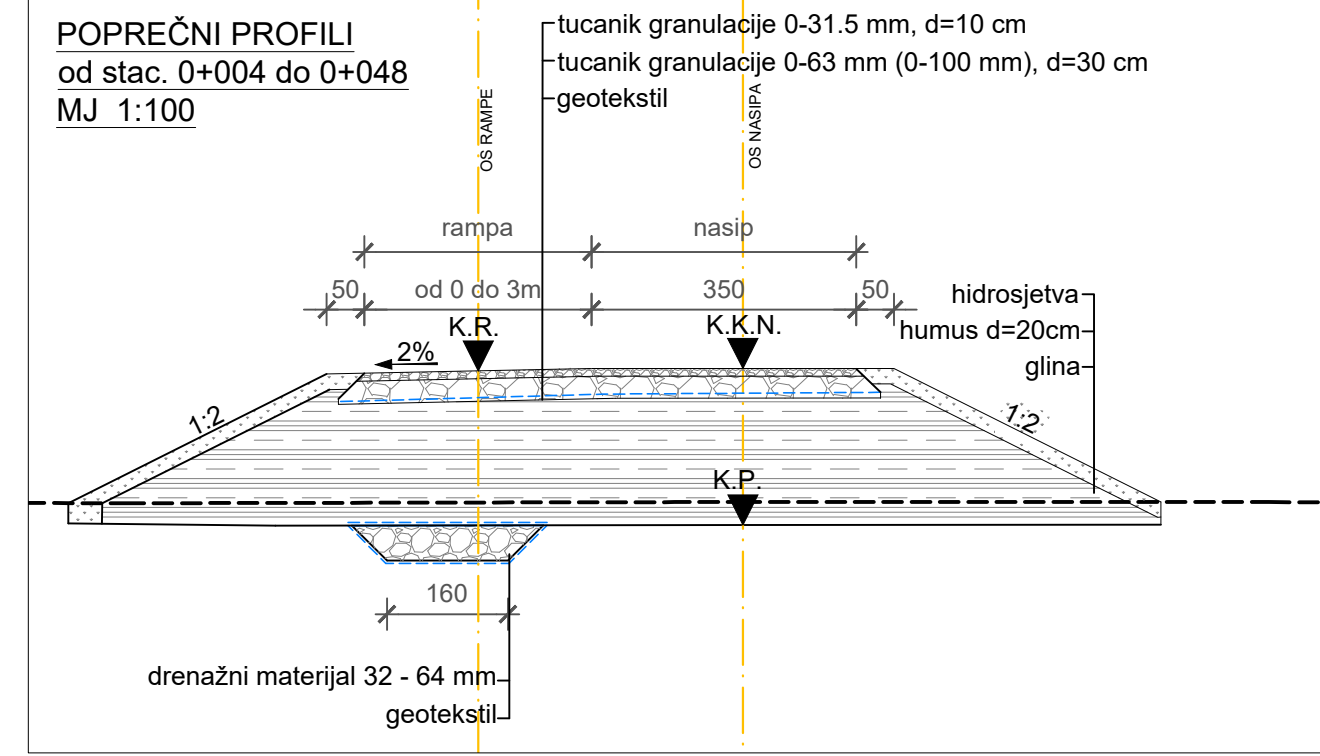
Uzdužni profil spoja na rampu 8c
MJ 1:100/100



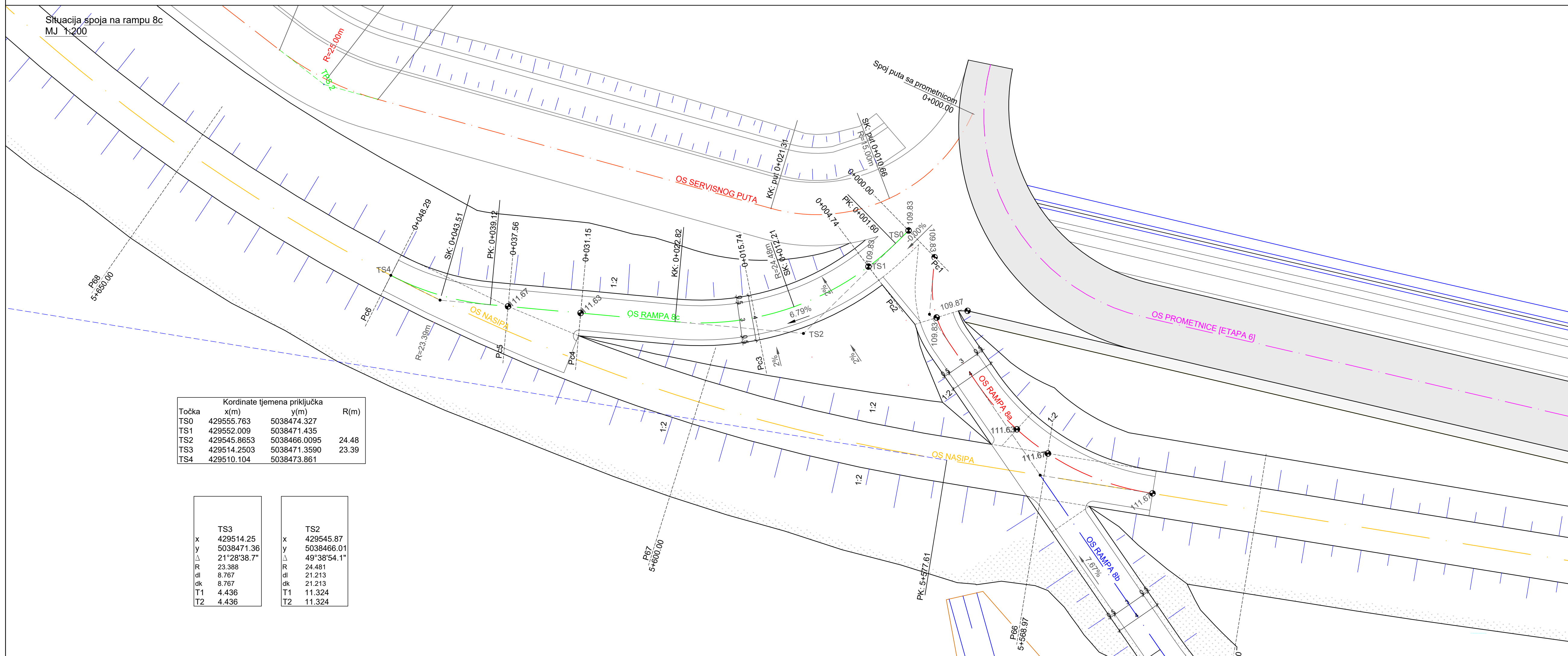
POPREČNI PROFILI
od stac. 0+031.15 do stac. 0+043.00
MJ 1:100



POPREČNI PROFILI
od stac. 0+004 do 0+048
MJ 1:100



Situacija spoja na rampu 8c
MJ 1:200

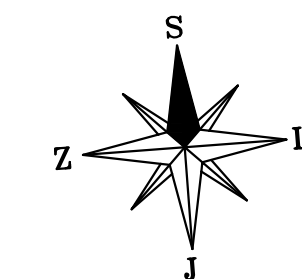


Točka	Kordinate tjemena priključka		R(m)
	x(m)	y(m)	
TS0	429555.763	5038474.327	
TS1	429552.009	5038471.435	
TS2	429545.8653	5038466.0095	24.48
TS3	429514.2503	5038471.3590	23.39
TS4	429510.104	5038473.861	

TS3		TS2	
x	429514.25	x	429545.87
y	5038471.36	y	5038466.01
Δ	21°28'38.7"	Δ	49°38'54.1"
R	23.388	R	24.481
dl	8.767	dl	21.213
dk	8.767	dk	21.213
T1	4.436	T1	11.324
T2	4.436	T2	11.324

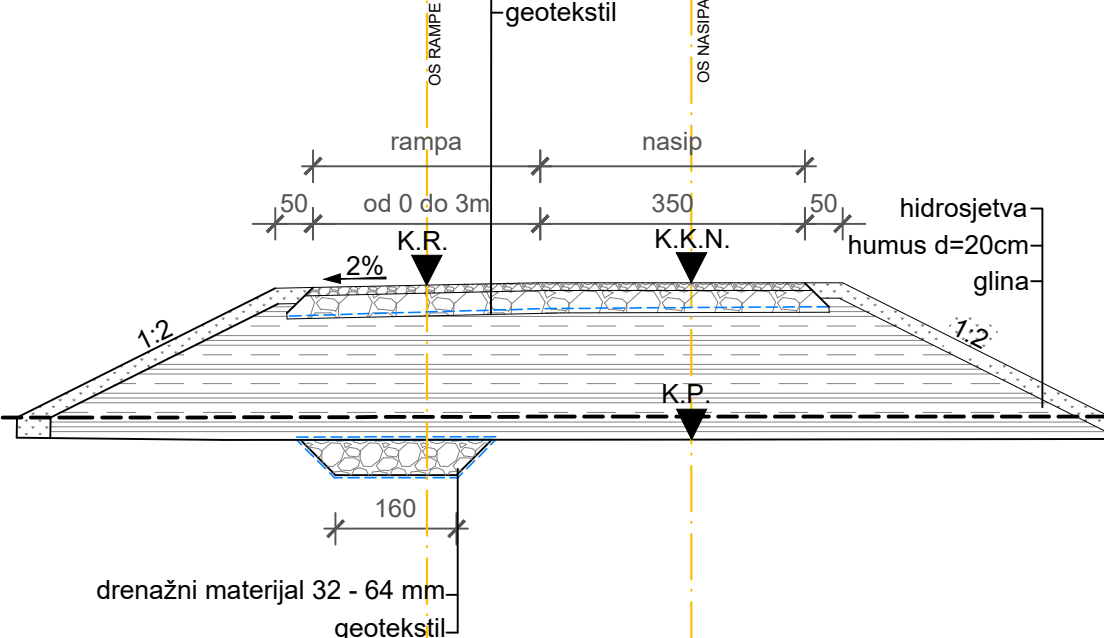
LEGENDA:

- PRISTUPNI PUT
- HUMUSIRANJE
- GLINA
- TUCANIK

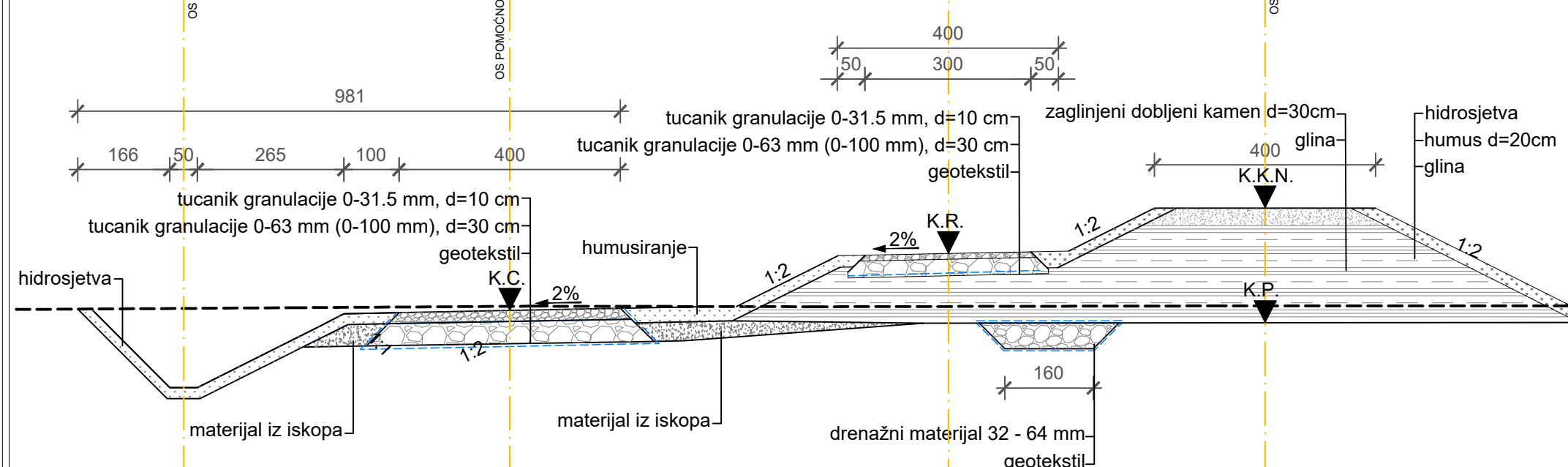


IZMJENA BR.	OPIS	DATUM	POTPIS
INVESTITOR I NARUČITELJ:	HRVATSKE VODE 10 000 ZAGREB Ulica grada Vukovara 220 OIB: 28921383001		
VRSTA PROJEKTA (RAZINA I STRUKA):	GLAVNI GRAĐEVINSKI PROJEKT	ZAJEDNIČKA OZNAKA PROJEKTA:	GP-5560/18
GRAĐEVINA:	IZGRADNJA NASIPA KUPE, OBALOUTVRDE I ZAŠTITNOG ZIDA NA LJEVOJ OBALI KUPE OD NASELJA SELCE DO REČICE - 4. etapa		
MAPA:	H4/6		
SADRŽAJ:	DETALJ SPOJA NASIPA NA RAMPU 8c		
PROJEKTANT:	NATALIJA STOJIC, dipl.ing. građ.	MERLO:1:200	
		1:100	
		1:100	
		DATUM:	prosinac 2020.
SURADNICI:	Mr. sc. ARIJANA SENIC ŠANTAK, dipl.ing. građ. ZORAN VLAINIC, mag.ing. aedif. DORJA TEČIĆ, mag.ing. aedif. MONIKA DELAČ, mag.ing. aedif. ANA HRŠKANDVIĆ, mag.ing. aedif. KARLO MILETIĆ, mag.ing. aedif. NIKOLA MUDRIĆ, mag.ing. aedif. DOMAGOJ VINCEK, mag.ing. aedif. MAURO KURILIĆ, mag.ing. aedif. JERONIM HRIGAC, mag.ing. aedif.	BRJOJ PROJEKTA:	72350-60/18
		DOKUMENT:	2108
OZNAKA DOKUMENTA:	IGH - SAV - GP - 5560/18 - H4/6 - 2108 - 1		

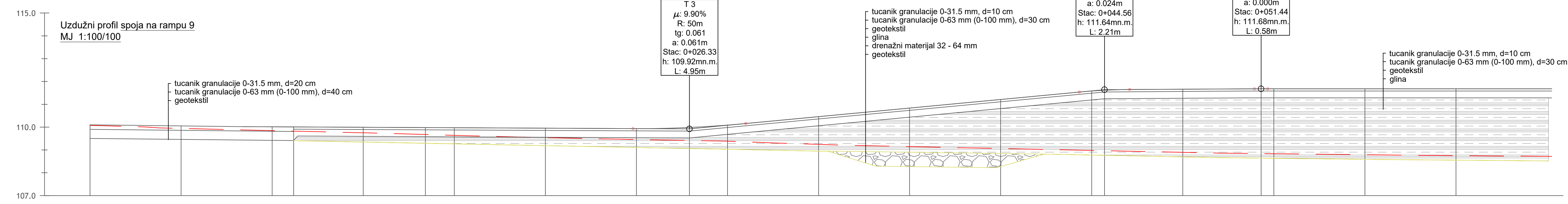
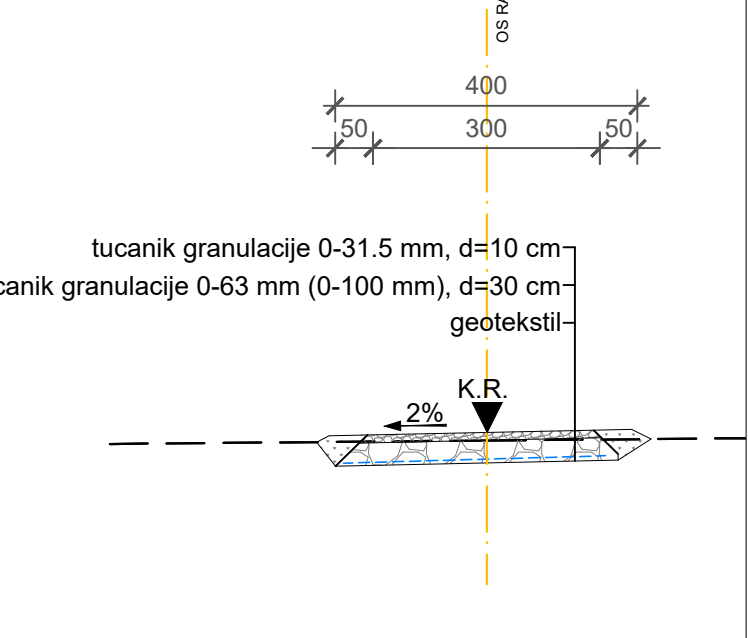
POPREČNI PROFILI
od 0+044.56 do 0+064
MJ 1:100



POPREČNI PROFILI
od 0+025.00 do 0+044.56
MJ 1:100



POPREČNI PROFILI
od stad 0+000 do 0+025.00
MJ 1:100

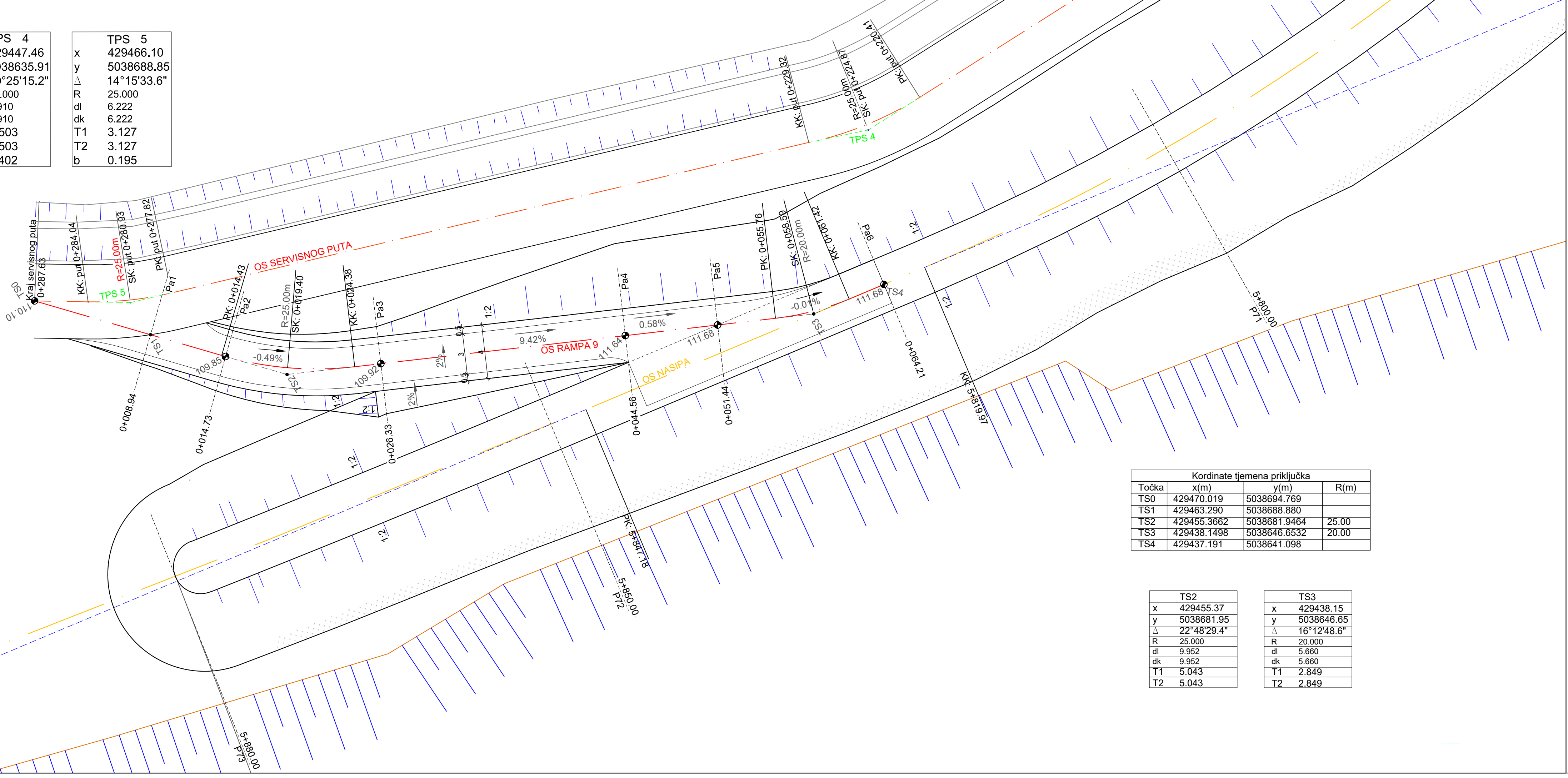


Oznaka profila	
Stacionaže [km+m]	
Kota terena [mn.m.]	
Kota nivelete rampe [mn.m.]	
Kota posteljice [mn.m.]	
Uzdužni pad [%]	
DESNO	
Hor. Zakrivljenost	
LIJEVO	

	Pa1	Pa2	Pa3	Pa4	Pa5	Pa6
Stacionaža	0+008	0+015	0+026	0+045	0+051	0+064
Kota terena	110.01	109.68	109.41	111.64	111.68	111.68
Kota nivelete rampe	110.01	109.98	109.92	111.64	111.68	111.68
Kota posteljice	109.41	109.98	109.92	111.64	111.68	111.68
Uzdužni pad [%]	-1.0%	9.61%	-0.5%	-0.5%	9.4%	0.6%
DESNO	8.9m	0.1m	5.8m	11.6m	18.3m	6.2m
LIJEVO						
Hor. Zakrivljenost			L=9.95m R=25.00m		L=31.38m	
	L=14.43m				L=5.66m R=20.00m	L=2.79m

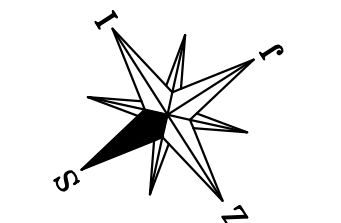
Situacija spoja na rampu 9
MJ 1:200

TPS 4	TPS 5
x 429447.46	x 429466.10
y 5038635.91	y 5038688.85
Δ 20°25'15.2"	Δ 14°15'33.6"
R 25.000	R 25.000
dl 8.910	dl 6.222
dk 8.910	dk 6.222
T1 4.503	T1 3.127
T2 4.503	T2 3.127
b 0.402	b 0.195



LEGENDA:

- PRISTUPNI PUT
- HUMUSIRANJE
- GLINA
- TUCANIK

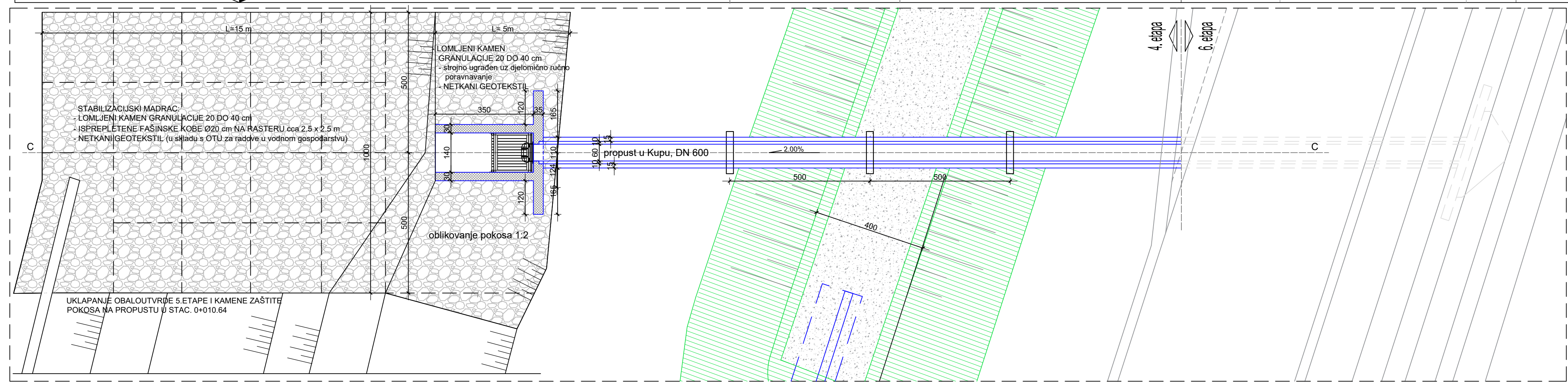



Kordinate tjemena priključka

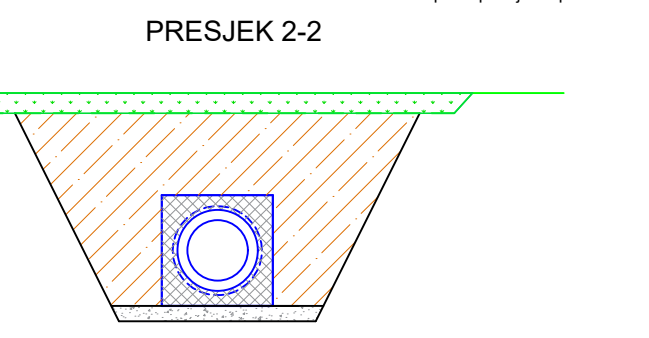
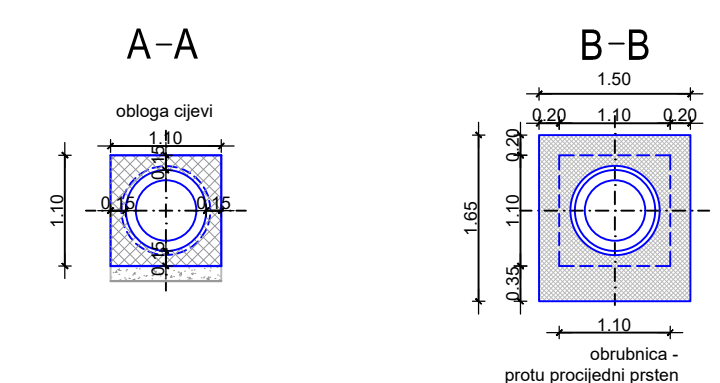
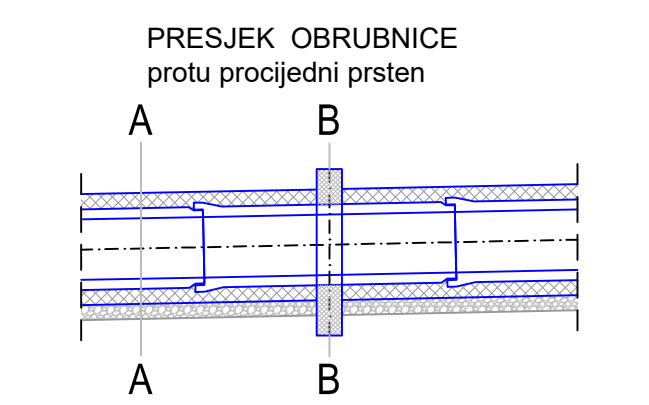
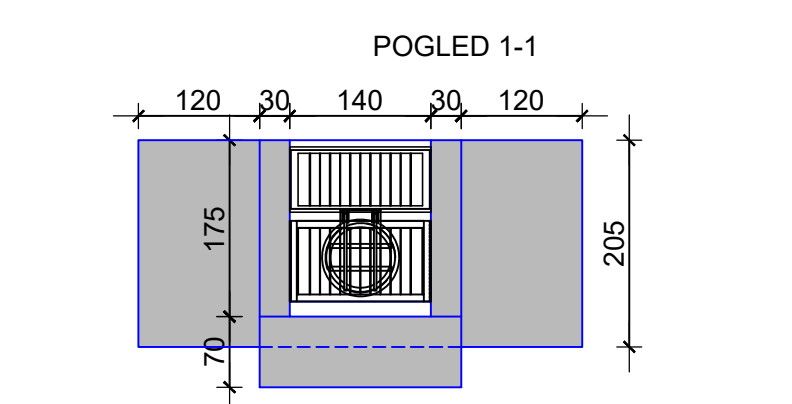
Točka	x(m)	y(m)	R(m)
TS0	429470.019	5038694.769	
TS1	429463.290	5038688.880	
TS2	429455.366	5038681.946	25.00
TS3	429438.149	5038646.653	20.00
TS4	429437.191	5038641.096	

TS2	TS3
x 429455.37	x 429438.15
y 5038681.95	y 5038646.65
Δ 22°48'29.4"	Δ 16°12'48.6"
R 25.000	R 20.000
dl 9.952	dl 5.660
dk 9.952	dk 5.660
T1 5.043	T1 2.949
T2 5.043	T2 2.949

IZMJENA BR.	OPIS	DATUM	POTPIS
INVESTITOR I NARUČITELJ: HRVATSKE VODE 10 000 ZAGREB Ulica grada Vukovara 220 OIB: 28921383001			
VRSTA PROJEKTA (RAZINA I STRUKA): GLAVNI GRAĐEVINSKI PROJEKT		ZAJEDNIČKA OZNAKA PROJEKTA: GP-5560/18	
GRAĐEVINA: IZGRADNJA NASIPA KUPE, OBALOUTVRDE I ZAŠTITNOG ZIDA NA LUEVOJ OBALI KUPE OD NASELJA SELCE DO REČICE - 4. etapa			
MAPA: H4/6			
SADRŽAJ: DETALJ SPOJA NASIPA NA RAMPU 9			
PROJEKTANT: NATALIJA STOJČIĆ, dipl.ing. grad.	MJERLO: 1:200	BROJ PROJEKTA: 72350-60/18	
	1:100	DOKUMENT: 2109	
	1:100	DOKUMENT: 2109	
SURADNICI: Mr. sc. ARIJANA SENIĆ ŠANTAK, dipl. ing. grad. ZORAN VLAINIĆ, mag.ing.aedif. DORJA TEČIĆ, mag.ing.aedif. MONIKA DELAČ, mag.ing.aedif. ANA HRŠKANDVIĆ, mag.ing.aedif. KARLO MILETIĆ, mag.ing.aedif. NIKOLA MUDRIĆ, mag.ing.aedif. DOMAGOJ VINČEK, mag.ing.aedif. MAURO KURILIĆ, mag.ing.aedif. JERONIM HRKAC, mag.ing.aedif.			
OZNAKA DOKUMENTA: IGH - SAV - GP - 5560/18 - H4/6 - 2109 - 1			



KARAKTERISTIČNI PROFILI ELEMENTA PROPUSTA P1 MJ 1:75

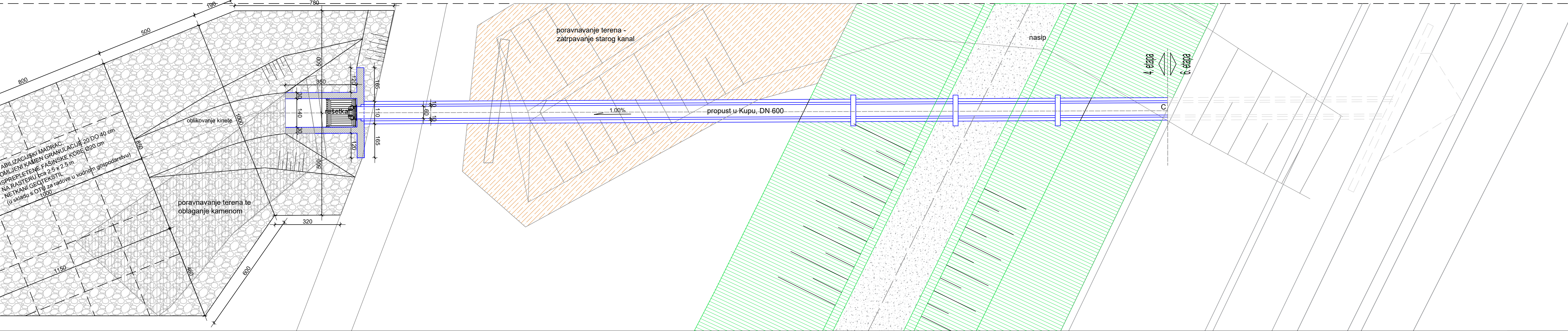
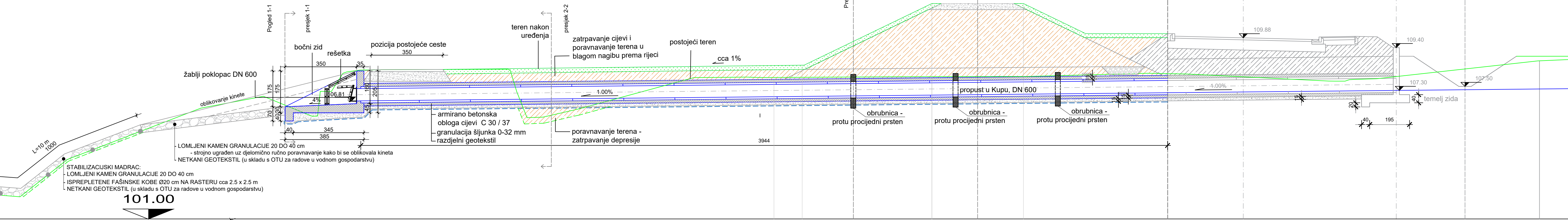
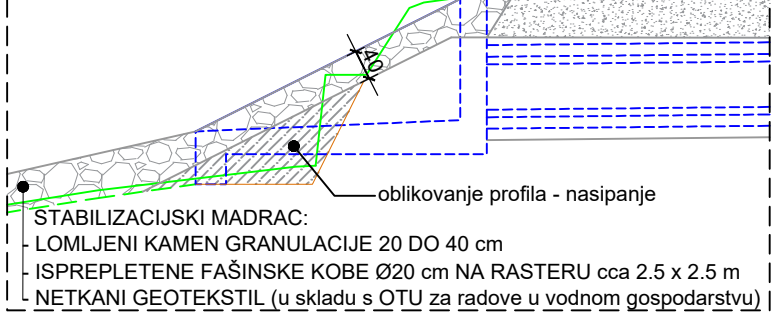


IZMJENA BR.	OPIS	DATUM	POTPIS
INVESTITOR I NARUČITELJ: HRVATSKE VODE 10 000 ZAGREB Ulica grada Vukovara 220 OIB: 28921383001		 INSTITUT IGH d.d. ZAVOD ZA PROJEKTIRANJE 10 000 ZAGREB, J. RAKUŠE 1	
VRSTA PROJEKTA (RAZINA I STRUKA): GLAVNI GRAĐEVINSKI PROJEKT		ZAJEDNIČKA OZNAKA PROJEKTA: GP-5560/18	
GRAĐEVINA: IZGRADNJA NASIPA KUPE, OBALOUTVRDE I ZAŠTITNOG ZIDA NA LIJEVOJ OBALI KUPE OD NASELJA SELCE DO REČICE - 4. etapa			
MAPA: H4/6			
SADRŽAJ: DETALJ PROPUSTA P1 NA STACIONAŽI 0+10.64			
PROJEKTANT: NATALIA STOJIĆ, dipl.ing. grad.	MJERILO: 1:100/100 i 1:75		DATUM: prosinac 2020.
 NATALIA STOJIC dipl.ing. grad. Ovlaštenje za projektiranje G 4056/1		BROJ PROJEKTA: 72350-60/18	
SUJADNICI: Mr. sc. ARIJANA SENIĆ ŠANTAK, dipl. ing. grad. ZORAN VLAINIĆ, mag.ing. aedif. DORJA TEČIĆ, mag. ing. aedif. MONIKA DELAČ, mag. ing. aedif. ANA HRŠKANOVIĆ, mag. ing. aedif. KARLO MILETIĆ, mag. ing. aedif. NIKOLA MUDRIĆ, mag. ing. aedif. DOMAGOJ VINČEK, mag. ing. aedif. MAURO KURILIĆ, mag. ing. aedif. JERONIM HRKAČ, mag. ing. aedif.		DOKUMENT: 2110	
OZNAKA DOKUMENTA: IGH - SAV - GP - 5560/18 - H4/6 - 2110 - 1			

PROPUST 2
 stac. 0+133.66 - u osi nasipa
 stac. 0+141.55 - u osi ceste

Presjek C-C

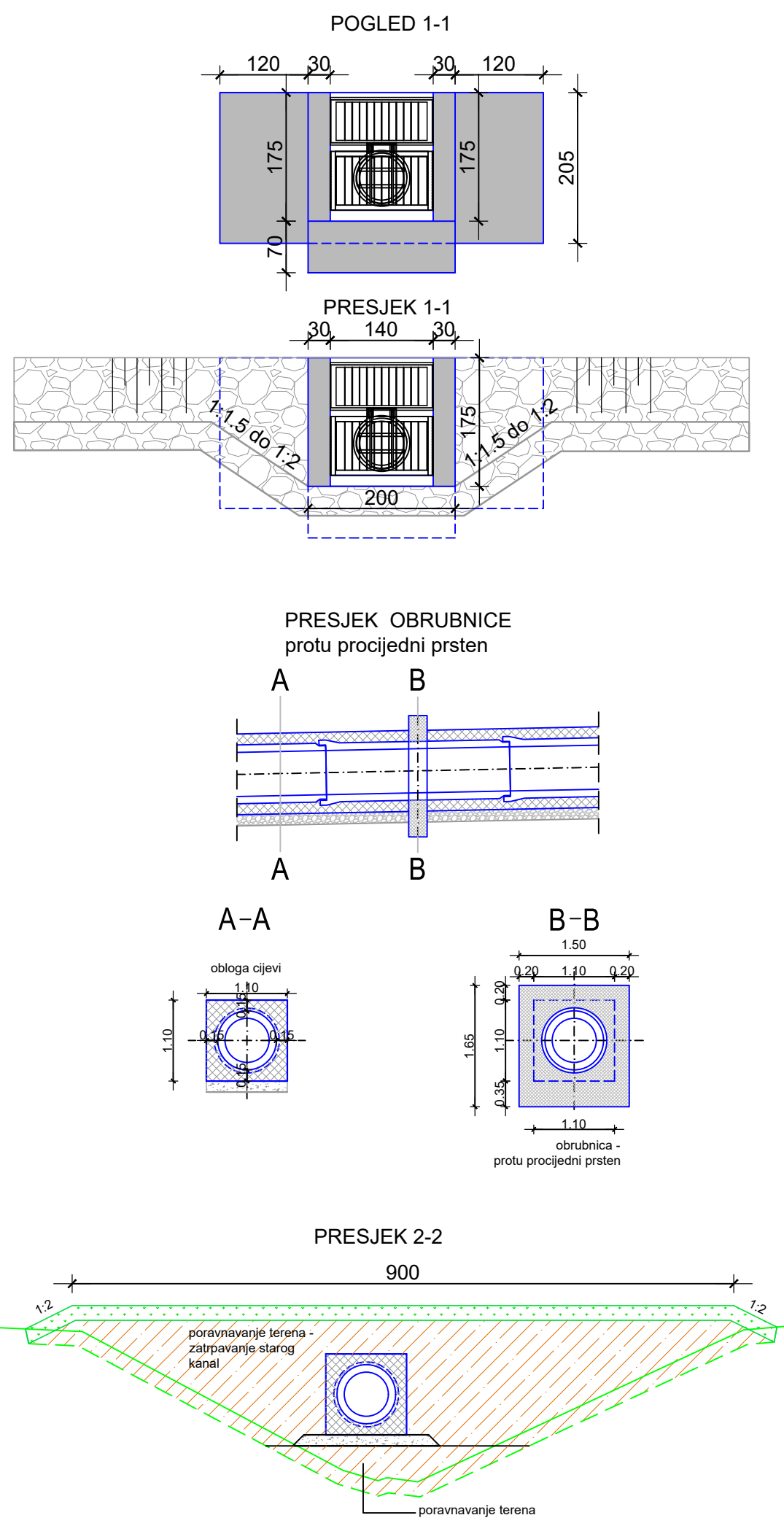
PRESJEK S PRIKAZOM ZAŠTITE POKOSA
 NEPOSREDNO UZVODNO I NIZVODNO
 OD ISPUŠNE GLAVE



UZDUŽNI PROFIL PROPUSTA P2
 MJ 1:100/100

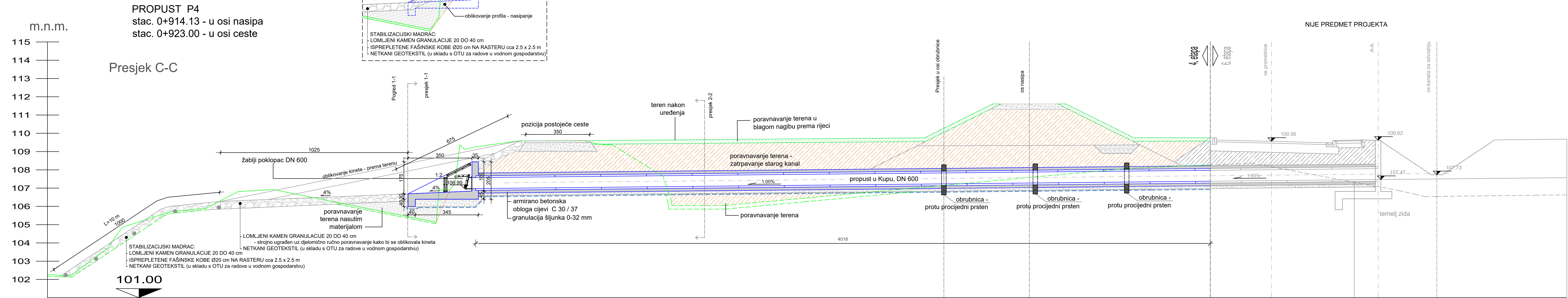
NIJE PREDMET PROJEKTA

KARAKTERISTIČNI PROFILI
 ELEMENATA PROPUSTA P2
 MJ 1:75

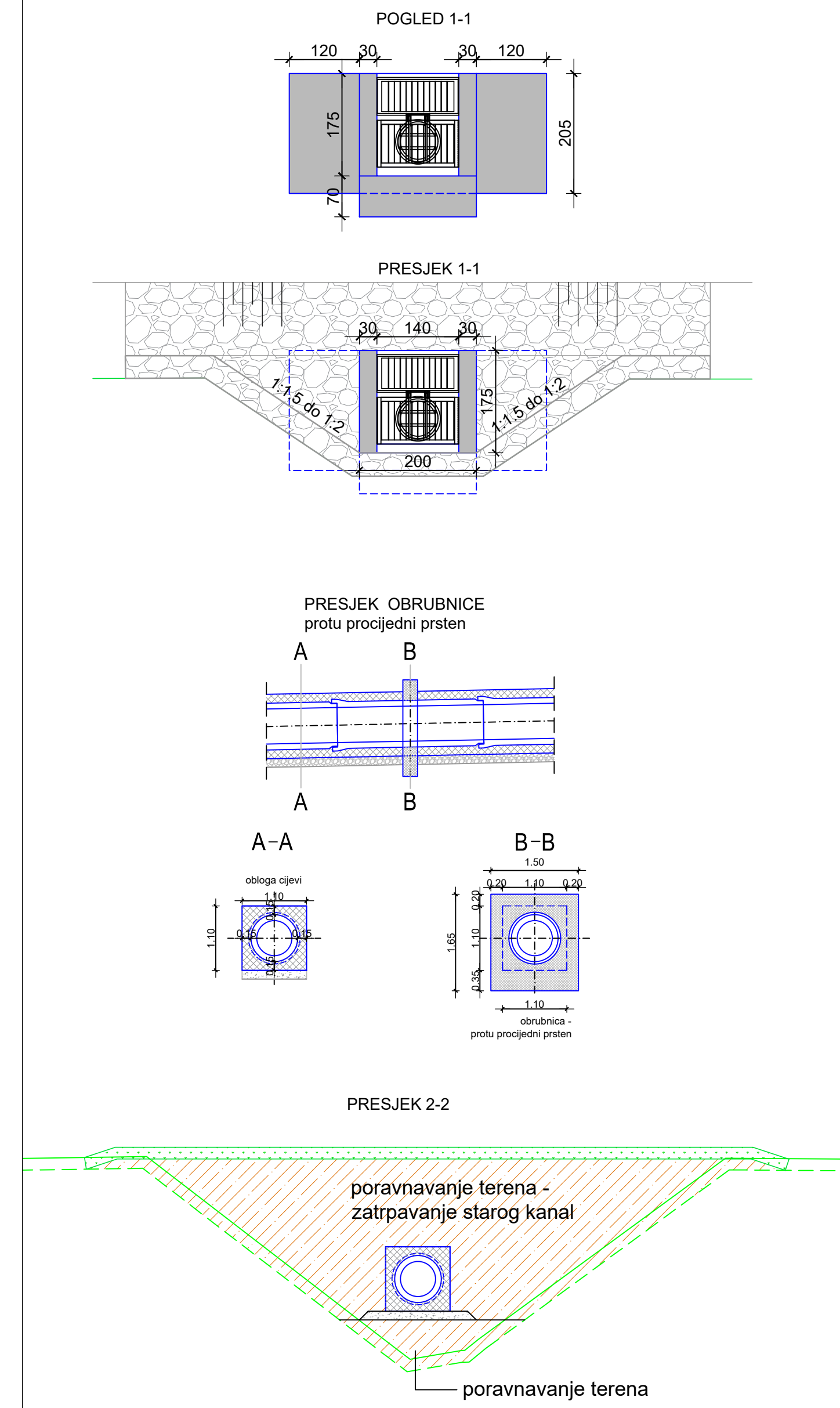


IZMJENA BR.	OPIS	DATUM	POTPIS
INVESTITOR I NARUČITELJ:	HRVATSKE VODE		
	10 000 ZAGREB		
	Ulica grada Vukovara 220		
	OIB: 28921383001		
VRSTA PROJEKTA (RAZINA I STRUKA):	GLAVNI GRAĐEVINSKI PROJEKT	ZAJEDNIČKA OZNAKA PROJEKTA:	GP-5560/18
GRAĐEVINA:	IZGRADNJA NASIPA KUPE, OBALOUTVRDE I ZAŠTITNOG ZIDA NA LJEVOJ OBALI KUPE OD NASELJA SELCE DO REČICE - 4. etapa		
MAPA:	H4/6		
SADRŽAJ:	DETALJ PROPUSTA P2 NA STACIONAŽI 0+133.66		
PROJEKTANT:	NATALIA STOJIC, dipl.ing. grad.	MJERILO:	1:100/100 i 1:75
		DATUM:	prosinac 2020.
SURADNICI:	Mr. sc. ARLJANA SENIĆ ŠANTAK, dipl. ing. grad. ZORAN VLAINIĆ, mag. ing. aedif. DORJA TEČIĆ, mag. ing. aedif. MONIKA DELAČ, mag. ing. aedif. ANA HRŠKANOVIĆ, mag. ing. aedif. KARLO MILETIĆ, mag. ing. aedif. NIKOLA MUDRIĆ, mag. ing. aedif. DOMAGOJ VINČEK, mag. ing. aedif. MAURO KURILIĆ, mag. ing. aedif. JERONIM HRKAC, mag. ing. aedif.	BROJ PROJEKTA:	72350-60/18
OZNAKA DOKUMENTA:	IGH - SAV - GP - 5560/18 - H4/6 - 2111 - 1	DOKUMENT:	2111

UZDUŽNI PROFIL PROPUSTA P4
MJ 1:100/100

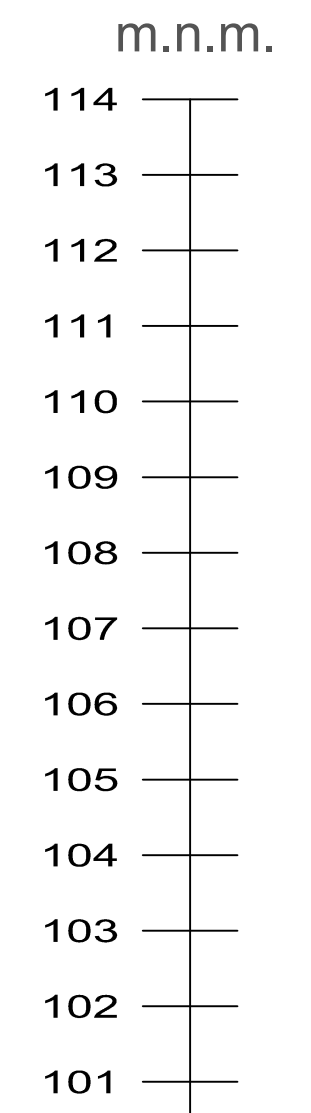


KARAKTERISTIČNI PROFILI
ELEMENTA PROPUSTA P4
MJ 1:75



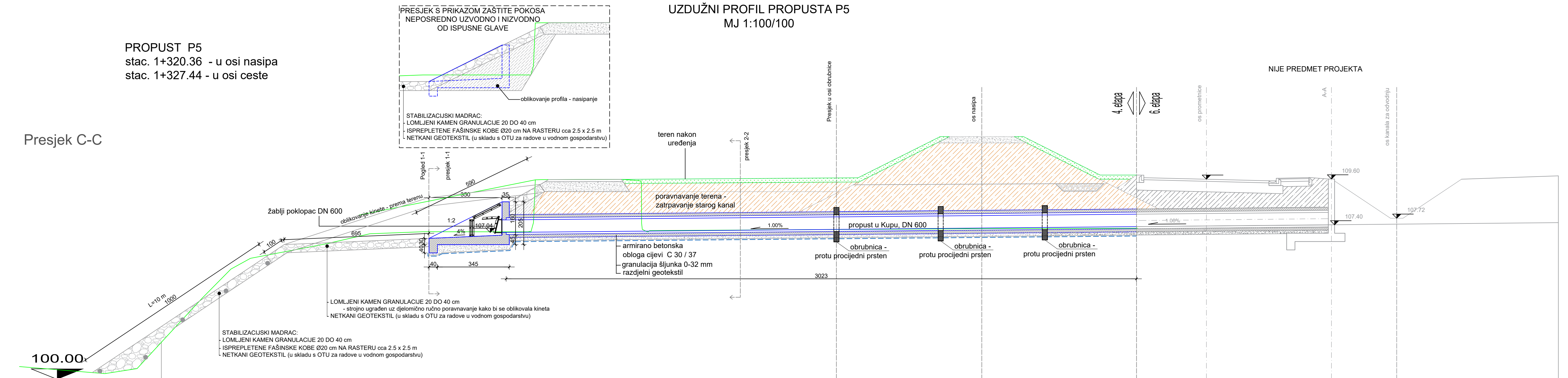
IZMJENA BR.	OPIS	DATUM	POTPIS

INVESTITOR I NARUČITELJ: HRVATSKE VODE 10 000 ZAGREB Ulica grada Vukovara 220 OIB: 28921383001		INSTITUT IGH d.o.o. ZAVOD ZA PROJEKTIRANJE 10 000 ZAGREB, J. RAJKUŠE 1
VRSTA PROJEKTA (RAZINA I STRUKA): GLAVNI GRAĐEVINSKI PROJEKT		ZAJEDNIČKA OZNAKA PROJEKTA: GP-5560/18
GRADJEVINA: IZGRADNJA NASIPA KUPE, OBALOUTVRDE I ZAŠTITNOG ZIDA NA LUEVOJ OBALI KUPE OD NASELJA SELCE DO REČICE - 4. etapa		MAPA: H4/6
SADRŽAJ: DETALJ PROPUSTA P4 NA STACIONAŽI 0+914.13		
PROJEKTANT: NATALIJA STOJIC, dipl.ing. grad.	MJERILO: 1:100/100 i 1:75	DATUM: prosinac 2020.
SURADNICI: Mr. sc. ARLJANA SENIĆ ŠANTAK, dipl. ing. grad. ZORAN VLAJINIĆ, mag.ing.aedif. DORJA TEČIĆ, mag.ing.aedif. MONIKA DELAČ, mag.ing.aedif. ANA HRŠKANNOVIĆ, mag.ing.aedif. KARLO MILETIĆ, mag.ing.aedif. NIKOLA MUDRIĆ, mag.ing.aedif. DOMAGOJ VINEK, mag.ing.aedif. MAURO KURILIC, mag.ing.aedif. JERONIM HRKAC, mag.ing.aedif.	BROJ PROJEKTA: 72350-60/18	DOKUMENT: 2113
OZNAKA DOKUMENTA: IGH - SAV - GP - 5560/18 - H4/6 - 2113 - 1		

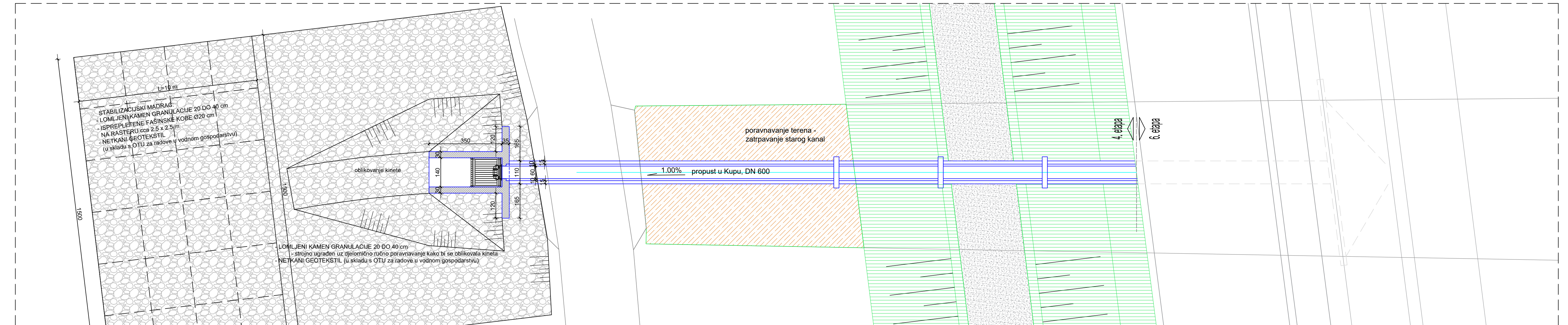
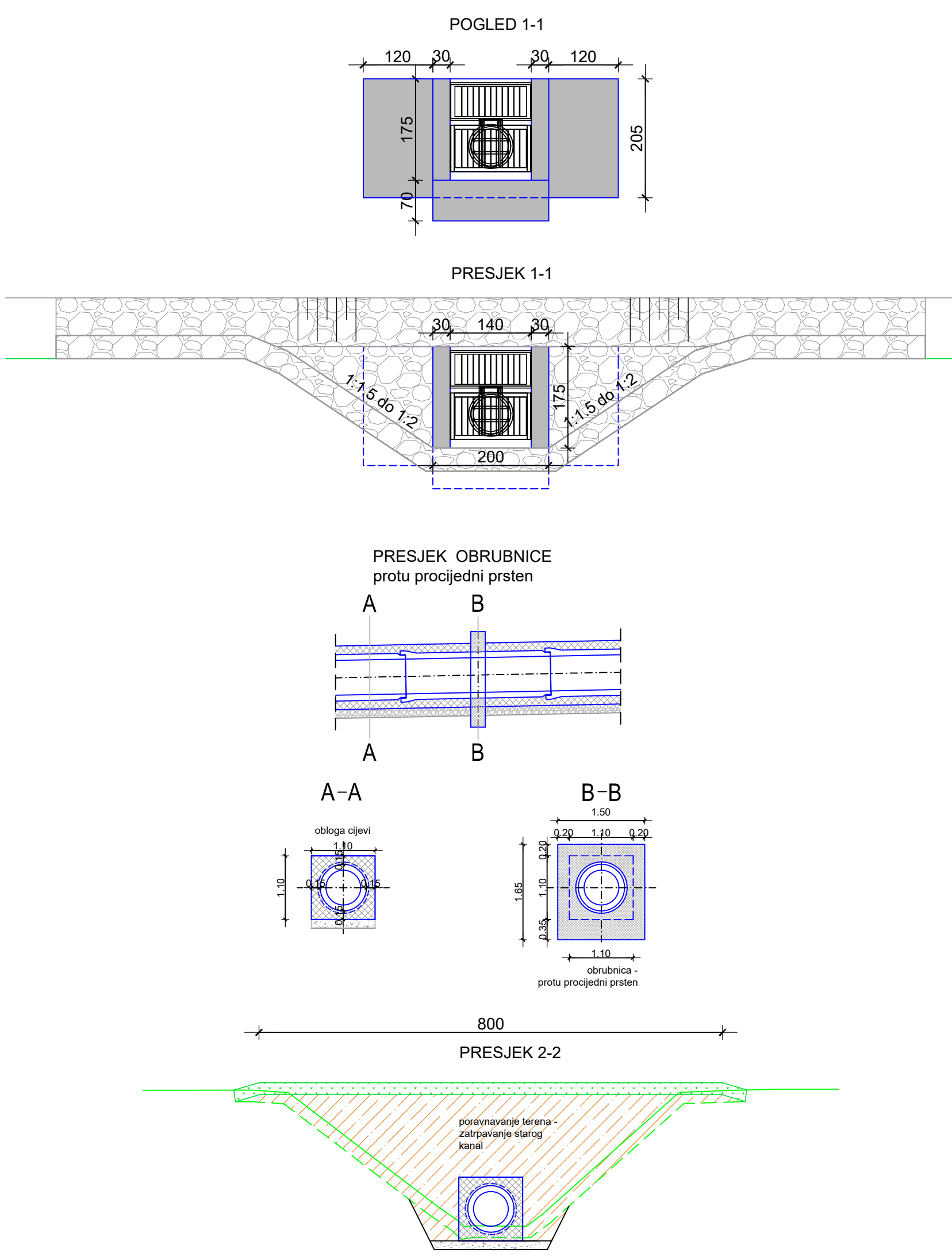


PROPUST P5
 stac. 1+320.36 - u osi nasipa
 stac. 1+327.44 - u osi ceste

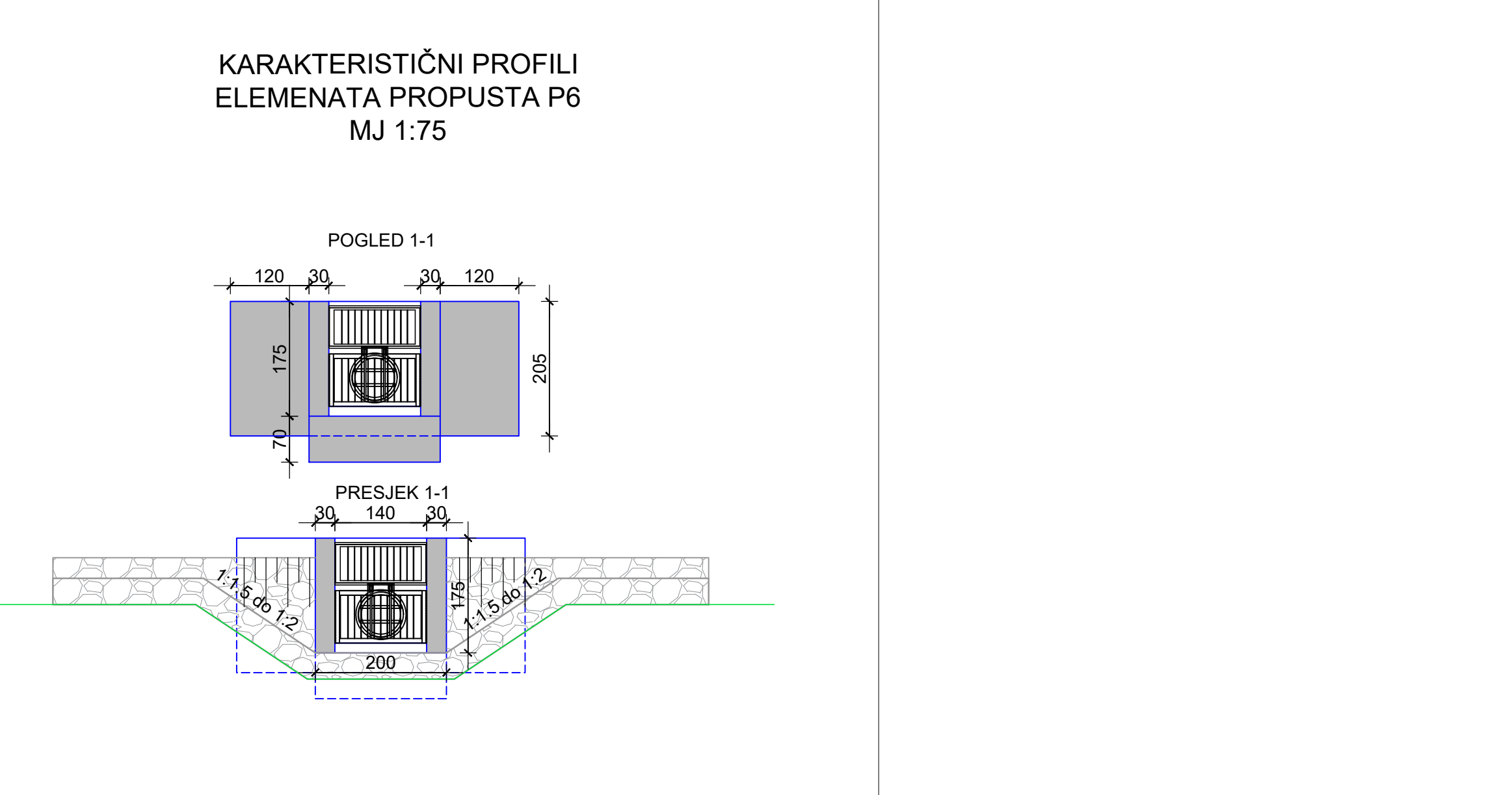
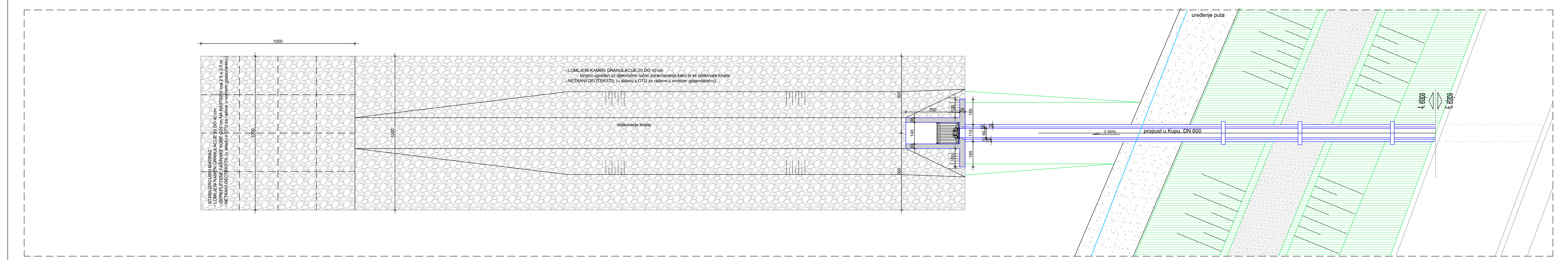
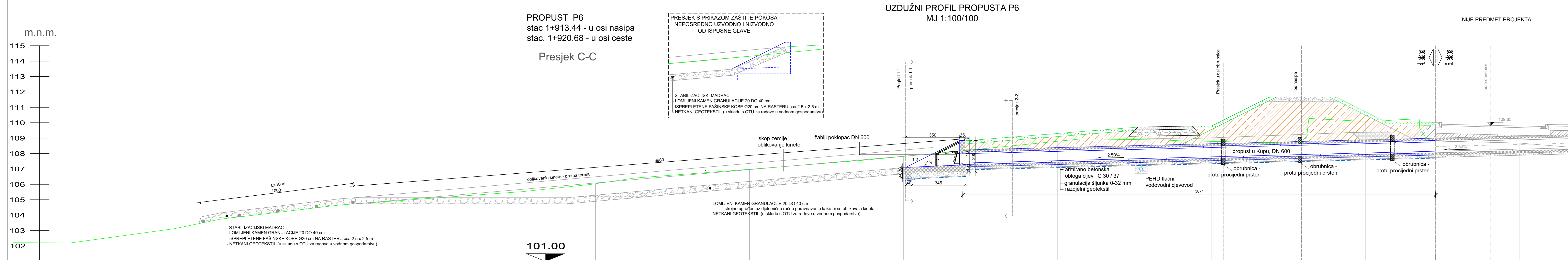
Presjek C-C



KARAKTERISTIČNI PROFILI
 ELEMENATA PROPUSTA P5
 MJ 1:75

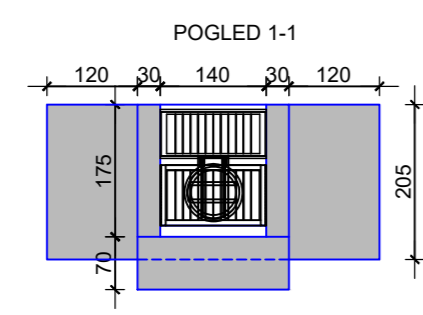
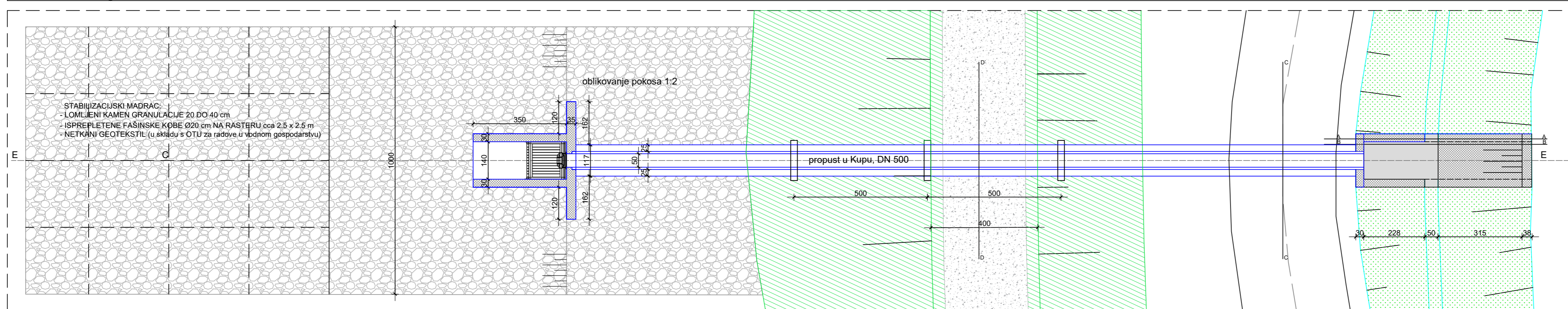
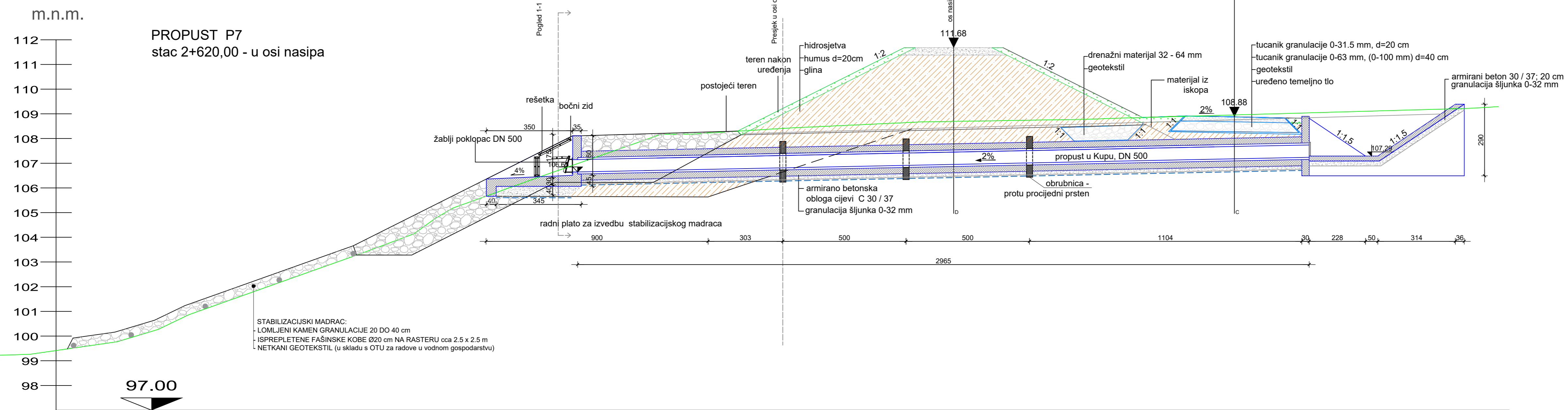


IZMJENA BR.	OPIS	DATUM	POTPIS
INVESTITOR I NARUČITELJ: HRVATSKE VODE 10 000 ZAGREB Ulica grada Vukovara 220 OIB: 28921383001		 INSTITUT IGH d.o.o. ZAVOD ZA PROJEKTIRANJE 10 000 ZAGREB, J. RAUŠEVIĆA 1	
VRSTA PROJEKTA (RAZINA I STRUKA): GLAVNI GRAĐEVINSKI PROJEKT		ZAJEDNIČKA OZNAKA PROJEKTA: GP-5560/18	
GRADIVINA: IZGRADNJA NASIPA KUPE, OBALOUTVRDE I ZAŠTITNOG ZIDA NA LUEVOJ OBALI KUPE OD NASELJA SELCE DO REČICE - 4. etapa			
MAPA: H4/6			
SADRŽAJ: DETALJ PROPUSTA P5 NA STACIJAZI 1+320.36			
PROJEKTANT: NATALIA STOJIC, dipl.ing. grad.	MJERILO: 1:100/100 i 1:75		DATUM: prosinac 2020.
SURADNICI: Mr. sc. ARLJANA SENIĆ ŠANTAK, dipl. ing. grad. ZORAN VLAJNIC, mag.ing. aedif. DORJA TEČIĆ, mag. ing. aedif. MONIKA DELAČ, mag. ing. aedif. ANA HRŠKANOVIĆ, mag. ing. aedif. KARLO MILETIĆ, mag. ing. aedif. NIKOLA MUDRIĆ, mag. ing. aedif. DOMAGOJ VINEK, mag. ing. aedif. MAURO KURILIC, mag. ing. aedif. JERONIM HRKAC, mag. ing. aedif.		BROJ PROJEKTA: 72350-60/18	
DOKUMENT: 2114			
OZNAKA DOKUMENTA: IGH - SAV - GP - 5560/18 - H4/6 - 2114 - 1			

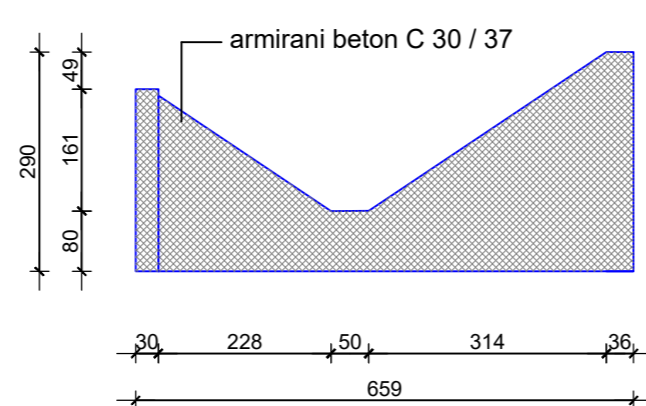


IZMJENA BR.	OPIS	DATUM	POTPIS
INVESTITOR I NARUČITELJ: HRVATSKE VODE 10 000 ZAGREB Ulica grada Vukovara 220 OIB: 28921383001			
VRSTA PROJEKTA (RAZINA I STRUKA): GLAVNI GRAĐEVINSKI PROJEKT		ZAJEDNIČKA OZNAKA PROJEKTA: GP-5560/18	
GRAĐEVINA: IZGRADNJA NASIPA KUPE, OBALOUTVRDE I ZAŠTITNOG ZIDA NA LJEVOJ OBALI KUPE OD NASELJA SELCE DO REČICE - 4. etapa			
MAPA: H4/6			
SADRŽAJ: DETALJ PROPUSTA P6 NA STACIONAŽI 1+913.44			
PROJEKTANT: NATALIA STOJIC, dipl.ing. grad.	MJEŠILO: 1:100/100 i 1:75		DATUM: prosinac 2020.
SURADNICI: Mr. sc. ARIJANA SENIĆ ŠANTAK, dipl. ing. grad. ZORAN VLAJINIĆ, mag.ing. aedif. DORJA TEČIĆ, mag.ing. aedif. MONIKA DELAČ, mag.ing. aedif. ANA HRŠKANOVIĆ, mag.ing. aedif. KARLO MILETIĆ, mag.ing. aedif. NIKOLA MUDRIĆ, mag.ing. aedif. DOMAGOJ VINEK, mag.ing. aedif. MAURO KURILIC, mag.ing. aedif. JERONIM HRKAC, mag.ing. aedif.		BROJ PROJEKTA: 72350-60/18 DOKUMENT: 2115	
OZNAKA DOKUMENTA: IGH - SAV - GP - 5560/18 - H4/6 - 2115 - 1			

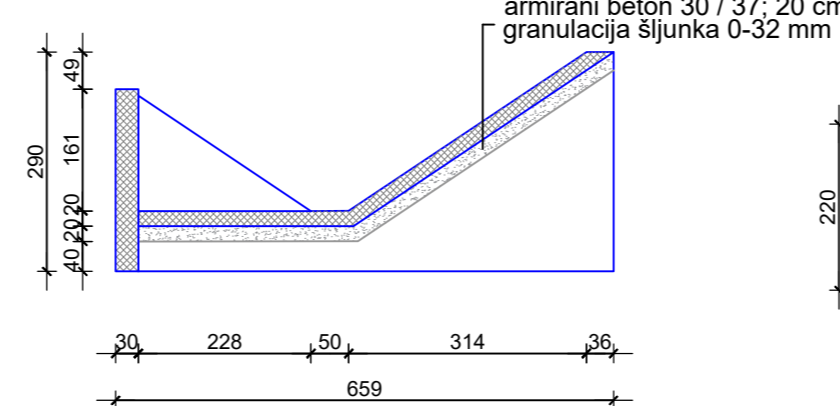
UZDUŽNI PROFIL PROPUSTA P7
MJ 1:100/100



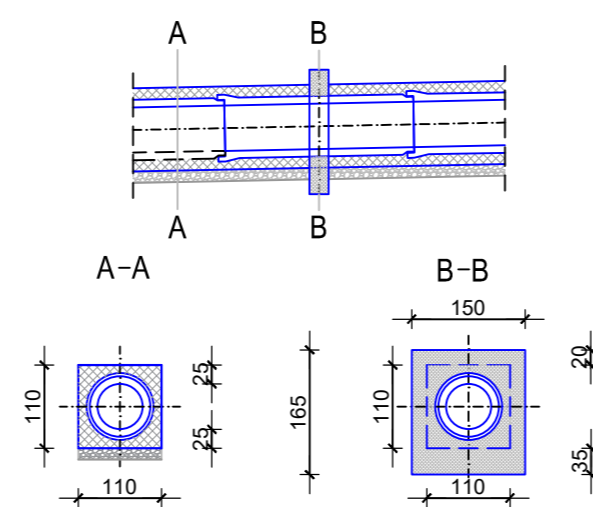
PRESJEK A - A



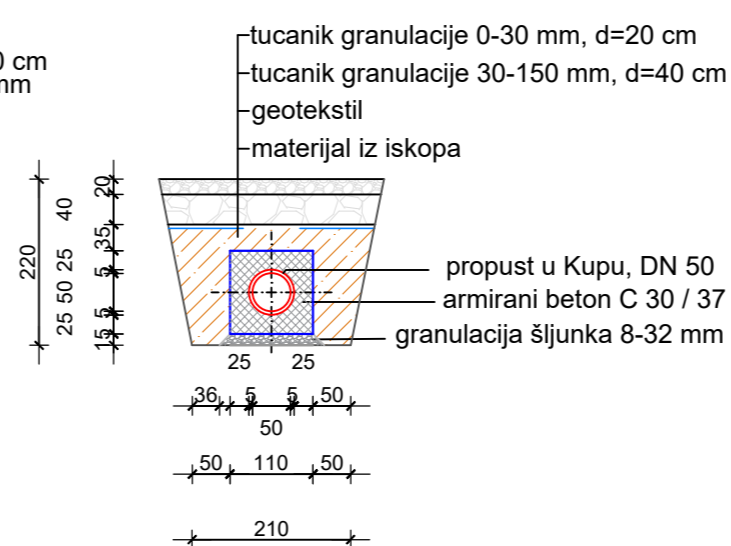
PRESJEK B - B



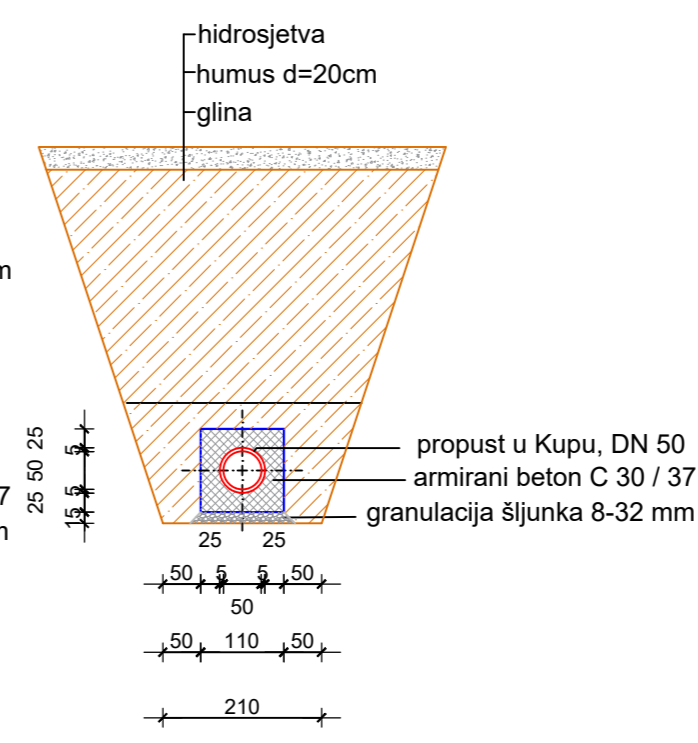
PRESJEK OBRUBNICE



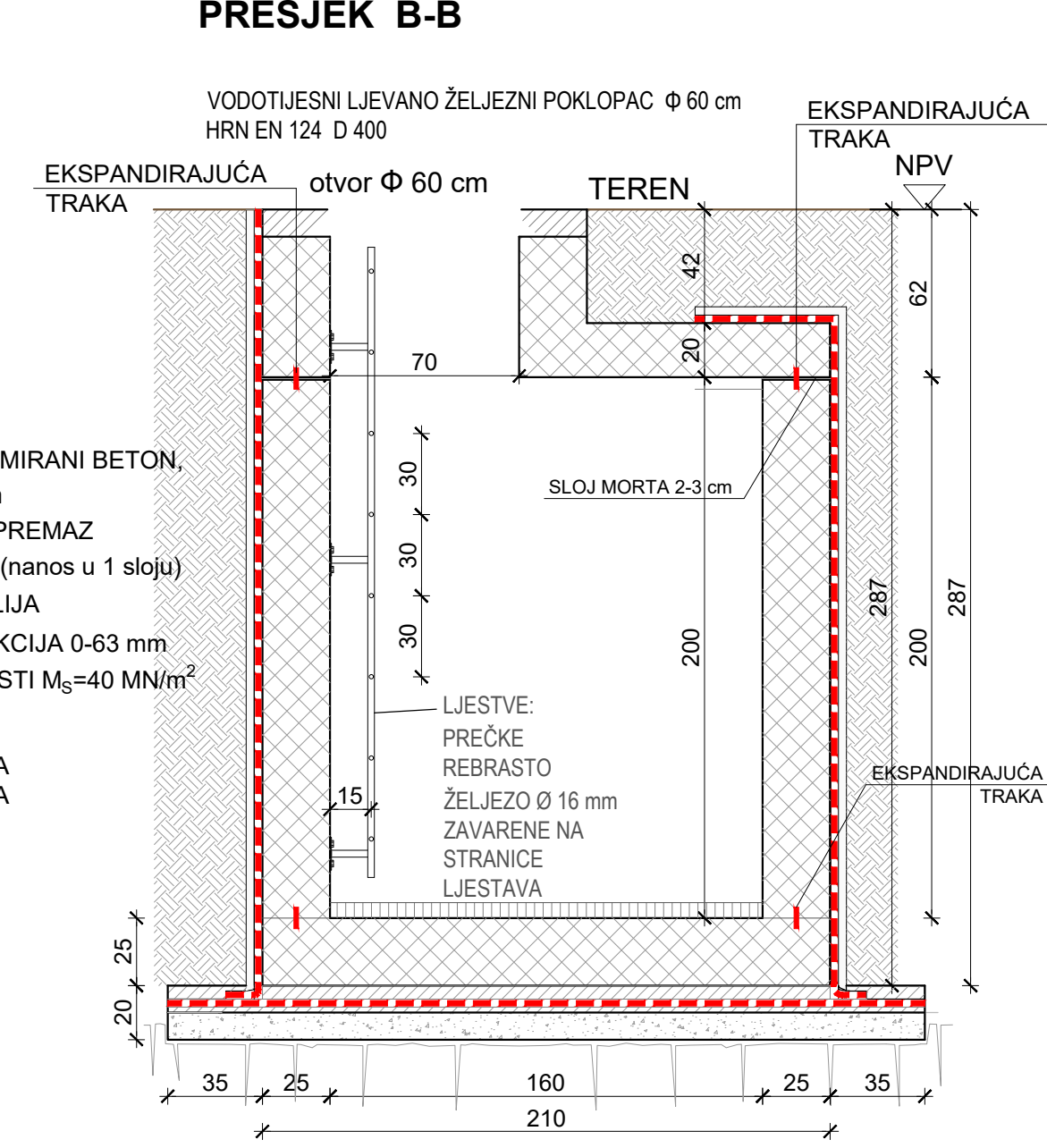
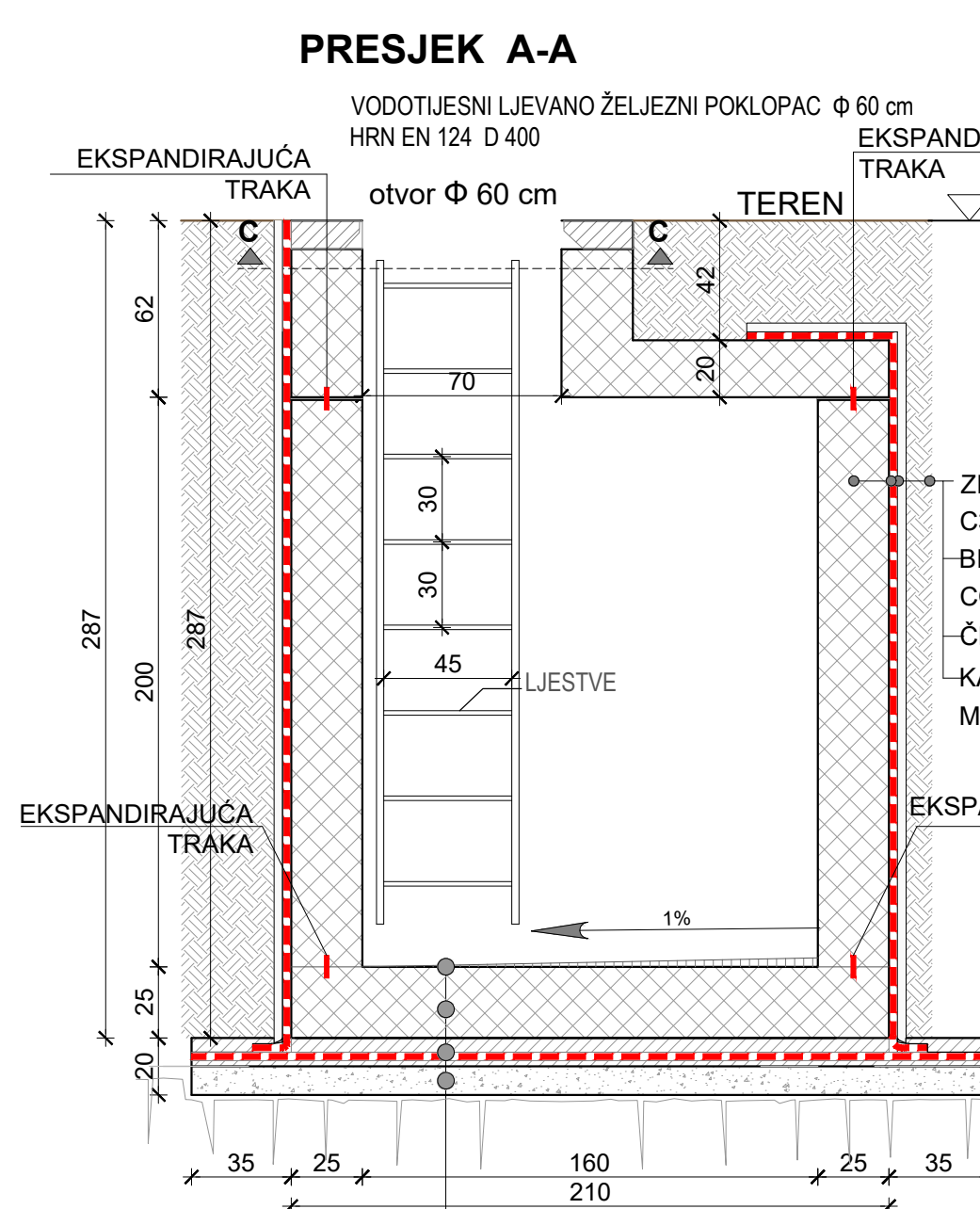
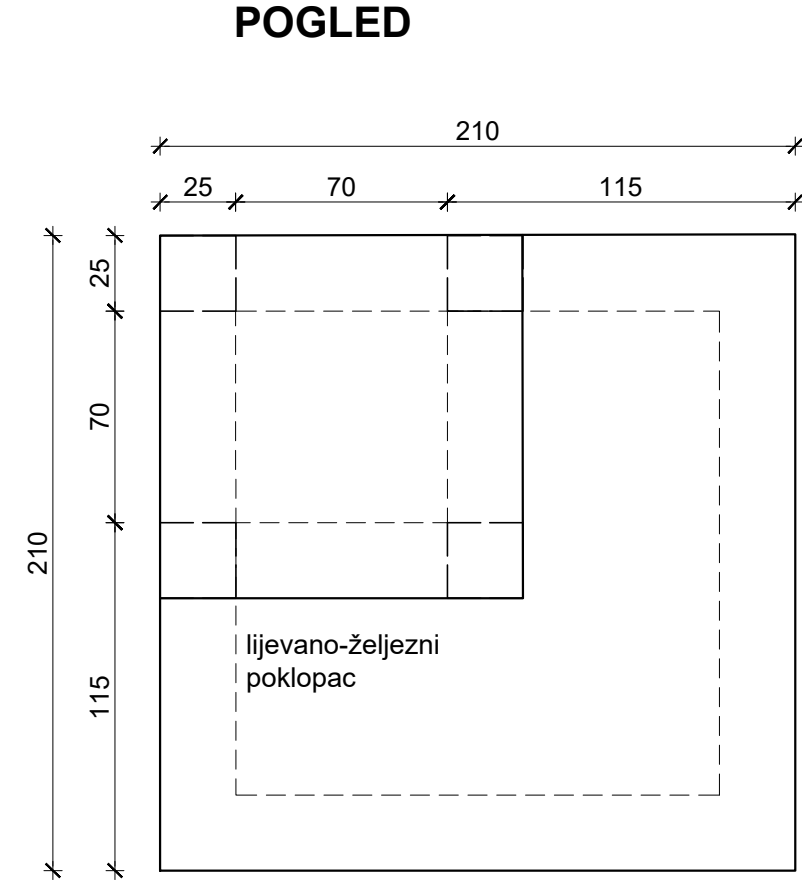
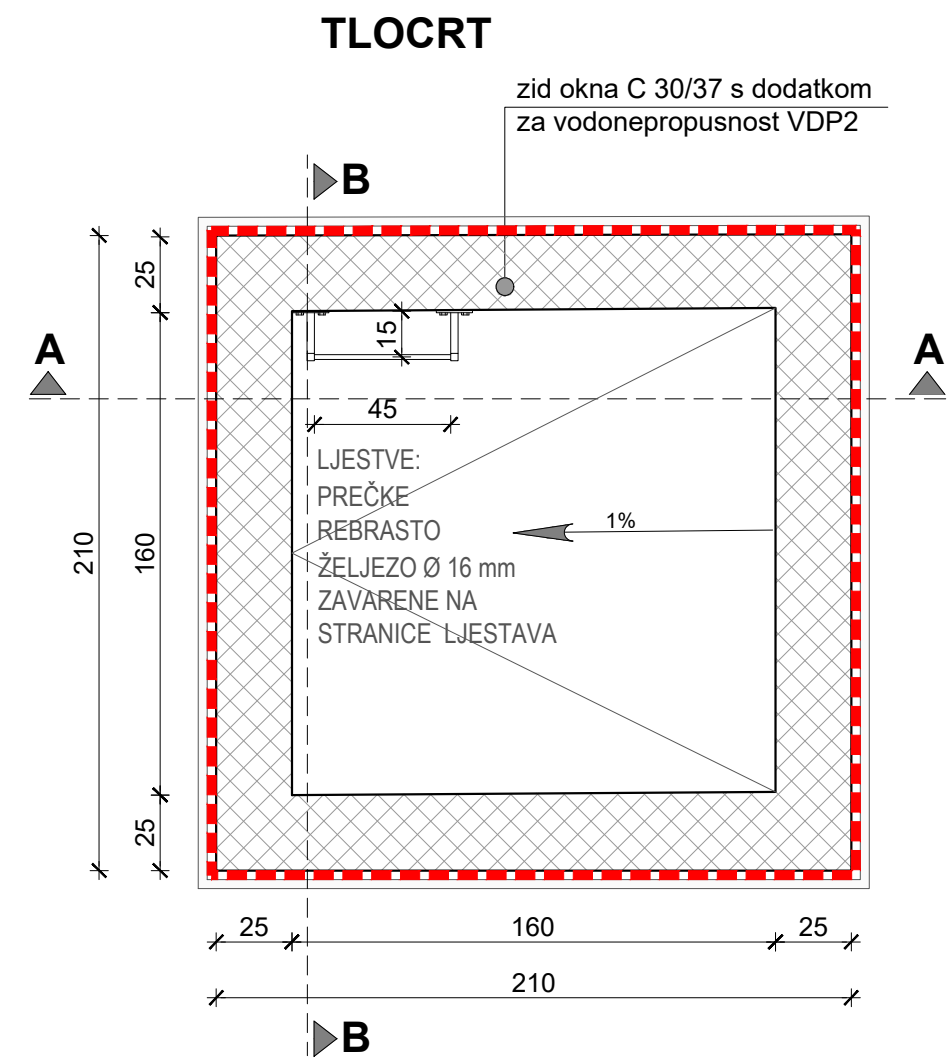
PRESJEK C - C



PRESJE D - D



IZMJENA BR.	OPIS	DATUM	POTPIS
INVESTITOR I NARUČITELJ: HRVATSKE VODE 10 000 ZAGREB Ulica grada Vukovara 220 OIB: 28921383001		 INSTITUT IGH d.d. ZAVOD ZA PROJEKTIRANJE 10 000 ZAGREB, J. RAUŠE 1	
VRSTA PROJEKTA (RAZINA I STRUKA): GLAVNI GRAĐEVINSKI PROJEKT		ZAJEDNIČKA OZNAKA PROJEKTA: GP-5560/18	
GRAĐEVINA: IZGRADNJA NASIPA KUPE, OBALOUTVRDE I ZAŠTITNOG ZIDA NA LJEVOJ OBALI KUPE OD NASELJA SELCE DO REČICE - 4. etapa			
MAPA: H4/6			
SADRŽAJ: DETALJ PROPUSTA P7 NA STACIONAŽI 2+620,00			
PROJEKTANT: NATALIA STOJČIĆ, dipl.ing.-grad.	MJERLO:	1:100	
 NATALIA STOJČIĆ dipl.ing.-grad.	DATUM:	prosinac 2020.	
	BURADNICI: Mr. sc. ARIJANA SENIĆ SANKAČ, dipl.ing.-grad. ZORAN VLAJIĆ, mag.ing.aedif. DORJA TEČIĆ, mag.ing.aedif. MONIKA DELAČ, mag.ing.aedif. ANA HRŠKANOVIĆ, mag.ing.aedif. KARLO MILETIĆ, mag.ing.aedif. NIKOLA MUDRIĆ, mag.ing.aedif. DOMAGOJ VINČEK, mag.ing.aedif. MAURO KURILIĆ, mag.ing.aedif. JERONIM HRKAČ, mag.ing.aedif.	BROJ PROJEKTA:	72350-60/18
OZNAKA DOKUMENTA: IGH - SAV - GP - 5560/18 - H4/6 - 2116 - 1	DOKUMENT:	2116	



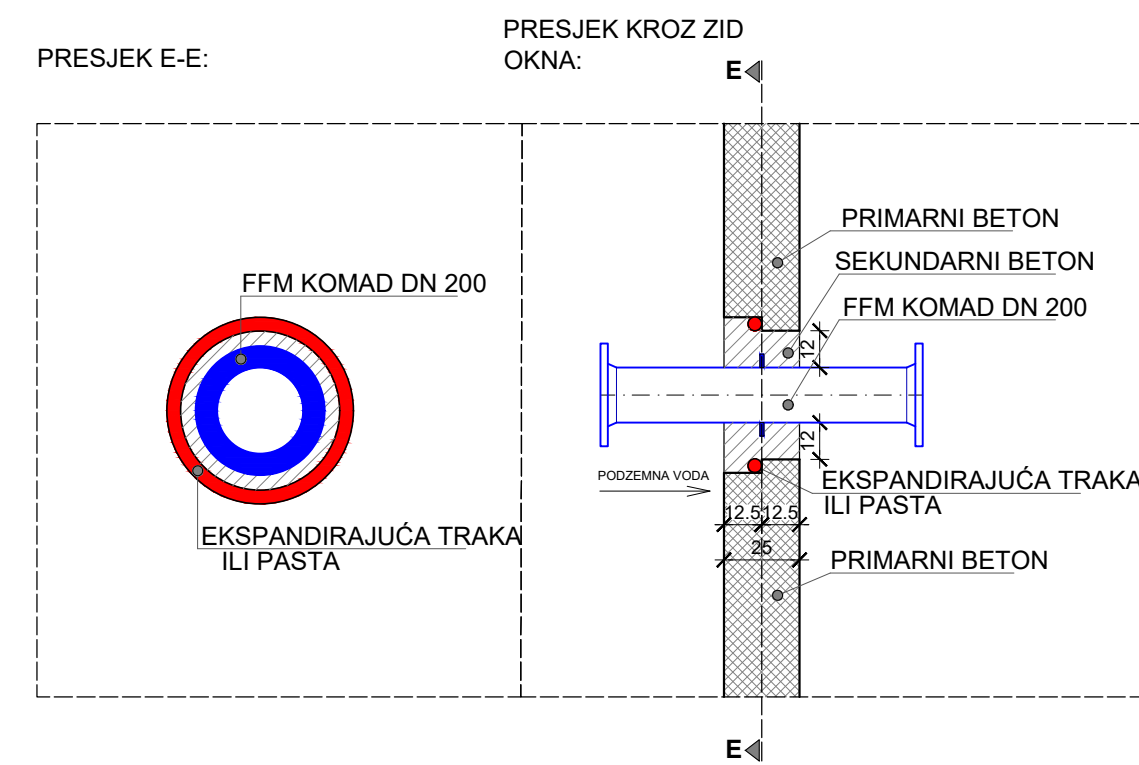
VODOTIJESNI LJEVANO ŽELJEZNI POKLOPAC

Ø 60 cm HRN EN 124 D 400

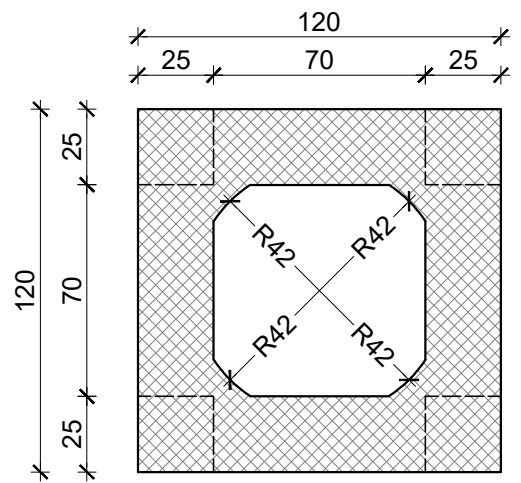
NOSIVOST (kN)	ΦA (mm)	ΦB (mm)	ΦLW (mm)	H (mm)
HRN EN 124 D 400	700	836	620	100

- NAPOMENA :**
- Detalj otvora okna (ulaza u okno) izvesti u skladu s uvjetima ugradnje koje propisuje proizvođač lijevano-željeznog poklopcsa.
 - Zahtjevana nosivost poklopcsa okna je 400 kN. (HRN EN-124)
 - Ljestve za silazak u zasunski okna trebaju biti izvedene prema Pravilniku o zaštiti na radu za mjesta rada (NN 29/2013).

DETALJ PRODORA CIJEVI KROZ ZID OKNA



PRESJEK C-C



TEHNIČKI UVJETI IZVOĐENJA AB OKNA :

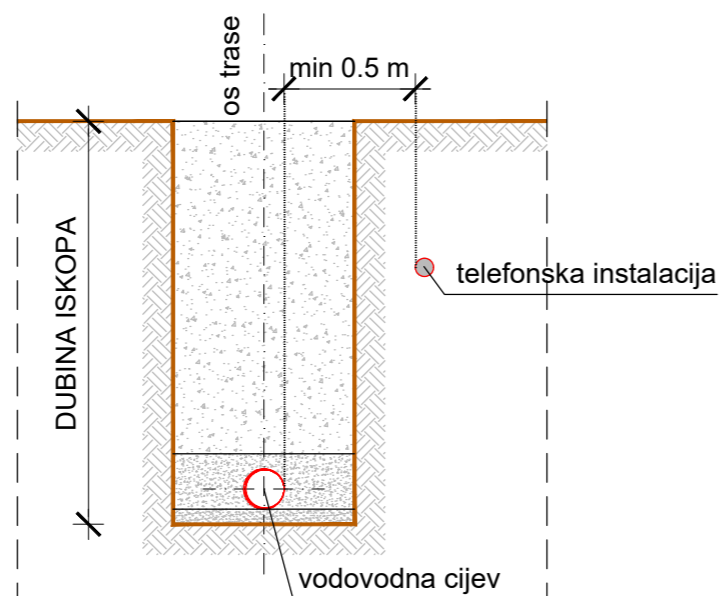
- Iskop građevinske jame bagerom. Odlaganje iskopanog materijala na sigurnoj udaljenosti od 6,0 m od ruba jame.
- Postavljanje oplata i betoniranje podložnog betona C 16/20, debljine 10 cm. Cijelom površinom, preko betona, izvodi se polimercementni premaz u 2 sloja. Na premaz se betonira podložni beton C 16/20 u debljini 5 cm.
- Postavljanje oplata i betoniranje donje AB ploče okna. U svježi beton se postavlja ekspanzirajuća traka, na spoju donje ploče i zidova. (Dvije slike dolje)
- Postavljanje oplata i betoniranje zidova okna. U svježi beton zidova, na spoju sa gornjom pločom postavlja se ekspanzirajuća traka.
- Postavljanje oplata i betoniranje gornje AB ploče okna. Prije betoniranja gornje ploče na zidove, stavi se debeli sloj (2-3 cm) morta radi boljeg prijanjanja. Betoniranje dimnjaka prema dimenzijama vodootjесnog LZ poklopcsa prema uputama proizvođača.
- Postavljanje vanjske hidroizolacije bitumenskim premazom u 1 sloju tipa kao Combidik ili jednakovrijedno i čepaste folije, preko svih zidova te preko dijela gornje ploče okna.
- Izrada unutrašnje hidroizolacije okna vodonepropusnim premazom, u 2 sloja, hidroizolacijski mort kao epasit, SikaSeel NT2 ili jednakovrijedan.
- Izrada AB donje ploče okna, zidova te gornje ploče betona kvalitete C30/37 sa dodatkom za vodonepropusnost VDP2.



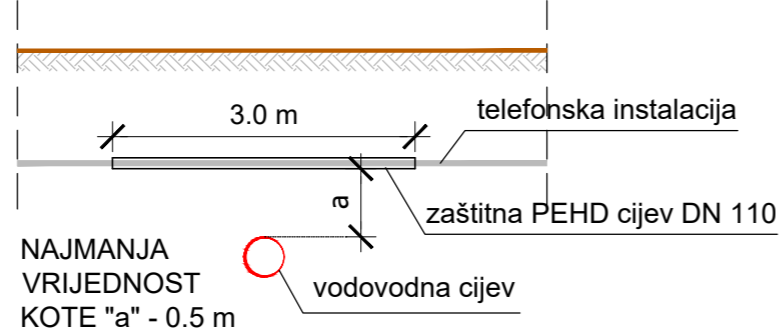
IZMJENA BR.	OPIS	DATUM	POTPIS
INVESTITOR I NARUČITELJ:			
HRVATSKE VODE 10 000 ZAGREB Ulica grada Vukovara 220 OIB: 28921383001		 INSTITUT IGH d.d. ZAVOD ZA PROJEKTIRANJE 10 000 ZAGREB, J. RAKUŠE 1	
VRSTA PROJEKTA (RAZINA I STRUKA):		ZAJEDNIČKA OZNAKA PROJEKTA:	
GLAVNI GRAĐEVINSKI PROJEKT		GP-5560/18	
GRAĐEVINA: IZGRADNJA NASIPA KUPE, OBALOUTVRDE I ZAŠTITNOG ZIDA NA LIJEVOJ OBALI KUPE OD NASELJA SELCE DO REČICE - 4. etapa			
H4/6			
SADRŽAJ: DETALJ ARMIRANOBETONSKOG OKNA			
PROJEKTANT: HRVOJE BARBARIĆ, dipl.ing. građ.		MJEŘILO: 1:1000	
		DATUM: prosinac 2020.	
		BROJ PROJEKTA: 72350-60/18	
		DOKUMENT: 2117	
SURADNICI: JERONIM HRKAĆ, mag.ing.aedif.			
OZNAKA DOKUMENTA: IGH - SAV - GP - 5560/18 - H4/6 - 2117 - 1			

DETALJ KRIŽANJA VODOVODA I TELEFONSKE INSTALACIJE

PARALELNO VOĐENJE:



KRIŽANJE INSTALACIJA:



IZMJENA BR.	OPIS	DATUM	POTPIS
INVESTITOR I NARUČITELJ:			
HRVATSKE VODE 10 000 ZAGREB Ulica grada Vukovara 220 OIB: 28921383001		 INSTITUT IGH d.d. ZAVOD ZA PROJEKTIRANJE 10 000 ZAGREB, J. RAKUŠE 1	
VRSTA PROJEKTA (RAZINA I STRUKA):		ZAJEDNIČKA OZNAKA PROJEKTA:	
GLAVNI GRAĐEVINSKI PROJEKT		GP-5560/18	
GRAĐEVINA: IZGRADNJA NASIPA KUPE, OBALOUTVRDE I ZAŠTITNOG ZIDA NA LIJEVOJ OBALI KUPE OD NASELJA SELCE DO REČICE - 4. etapa			
H4/6			
SADRŽAJ: DETALJ KRIŽANJA VODOVODA I TELEFONSKE INSTALACIJE			
PROJEKTANT: HRVOJE BARBARIĆ, dipl.ing. građ.		MJERILO:	
		1:100	
		DATUM:	
		prosinac 2020.	
		BROJ PROJEKTA:	
		72350-60/18	
		DOKUMENT:	
		2118	
SURADNICI: JERONIM HRKAČ, mag.ing.aedif.			
OZNAKA DOKUMENTA:			
IGH - SAV - GP - 5560/18 - H4/6 - 2118 - 1			