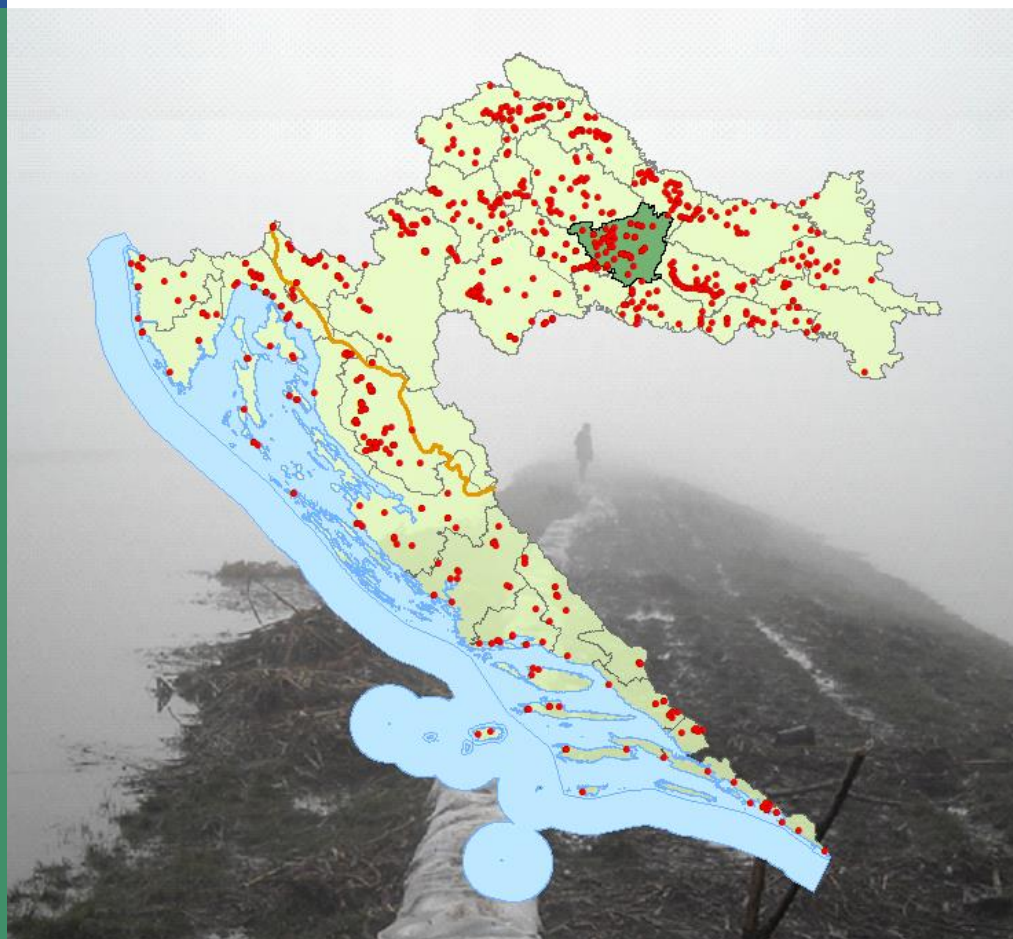


# HRVATSKE VODE

rujan  
2019.



## REGISTAR POPLAVNIH DOGAĐAJA Područje malog sliva Ilova-Pakra

Plan upravljanja vodnim područjima 2022. - 2027.  
Prethodna procjena rizika od poplava 2018.

## Podaci o dokumentu

Naslov: REGISTAR POPLAVNIH DOGAĐAJA  
Područje malog sliva Ilova-Pakra  
Datum: rujan 2019. godine  
Autor: HRVATSKE VODE, Ulica grada Vukovara 220, 10 000 Zagreb

Autori: dr.sc. Darko Barbalić, dipl.ing.građ.  
mr.sc. Sanja Barbalić, dipl.ing.građ.  
Ivan Pavković, mag.ing.aedif.  
Luka Vukmanić, mag.ing.aedif.

Prikazani podaci i informacije prikupljeni su od strane nadležnih ustrojstvenih jedinica Hrvatskih voda.

## Sadržaj

Uvod .....	7
Pregledna karta područja malog sliva .....	9
Poplavni događaj SD_2009_011_1316_1 (25.12.2009.) .....	10
Poplavni događaj SD_2010_023_1316_2 (21.02.2010.) .....	13
Poplavni događaj SD_2010_024_1316_3 (16.05.2010.) .....	16
Poplavni događaj SD_2010_030_15_210 (31.05.2010.) .....	19
Poplavni događaj SD_2010_037_15_207 (31.05.2010.) .....	22
Poplavni događaj SD_2010_041_15_212 (31.05.2010.) .....	25
Poplavni događaj SD_2010_042_15_213 (31.05.2010.) .....	28
Poplavni događaj SD_2010_044_1316_17 (31.05.2010.) .....	31
Poplavni događaj SD_2010_044_1513_215 (31.05.2010.) .....	34
Poplavni događaj SD_2010_047_15_218 (31.05.2010.) .....	37
Poplavni događaj SD_2010_038_15_208 (21.06.2010.) .....	40
Poplavni događaj SD_2010_040_15_211 (21.06.2010.) .....	43
Poplavni događaj SD_2010_043_15_214 (21.06.2010.) .....	46
Poplavni događaj SD_2010_045_1316_18 (21.06.2010.) .....	49
Poplavni događaj SD_2010_045_1513_216 (21.06.2010.) .....	52
Poplavni događaj SD_2010_048_15_219 (21.06.2010.) .....	55
Poplavni događaj SD_2010_039_15_209 (19.09.2010.) .....	58
Poplavni događaj SD_2010_046_1316_19 (19.09.2010.) .....	61
Poplavni događaj SD_2010_046_1513_217 (19.09.2010.) .....	64
Poplavni događaj SD_2014_011_1316_61 (03.05.2014.) .....	67
Poplavni događaj SD_2014_101_1513_220 (03.05.2014.) .....	71
Poplavni događaj SD_2014_102_15_221 (03.05.2014.) .....	75
Poplavni događaj SD_2014_103_15_222 (03.05.2014.) .....	78
Poplavni događaj SD_2014_104_15_223 (03.05.2014.) .....	81
Poplavni događaj SD_2014_105_15_224 (03.05.2014.) .....	84
Poplavni događaj SD_2014_106_15_225 (03.05.2014.) .....	87
Poplavni događaj SD_2014_107_15_226 (03.05.2014.) .....	90
Poplavni događaj SD_2014_108_15_227 (03.05.2014.) .....	93
Poplavni događaj SD_2014_109_15_228 (03.05.2014.) .....	96
Poplavni događaj SD_2014_110_15_229 (03.05.2014.) .....	99
Poplavni događaj SD_2014_111_15_230 (03.05.2014.) .....	102
Poplavni događaj SD_2014_112_1513_231 (03.05.2014.) .....	105
Poplavni događaj SD_2014_113_15_232 (03.05.2014.) .....	108

Poplavni događaj SD_2014_015_1316_66 (04.05.2014.) .....	111
Poplavni događaj SD_2014_114_1513_233 (15.05.2014.) .....	115
Poplavni događaj SD_2014_115_15_234 (15.05.2014.) .....	118
Poplavni događaj SD_2014_116_15_235 (15.05.2014.) .....	121
Poplavni događaj SD_2014_117_15_236 (15.05.2014.) .....	124
Poplavni događaj SD_2014_118_15_237 (15.05.2014.) .....	127
Poplavni događaj SD_2014_119_1513_247 (15.05.2014.) .....	130
Poplavni događaj SD_2014_120_1513_239 (15.05.2014.) .....	134
Poplavni događaj SD_2014_121_15_240 (15.05.2014.) .....	137
Poplavni događaj SD_2014_122_15_241 (15.05.2014.) .....	140
Poplavni događaj SD_2014_003_376 (16.05.2014.) .....	143
Poplavni događaj SD_2014_123_15_242 (05.08.2014.) .....	146
Poplavni događaj SD_2014_124_15_243 (05.08.2014.) .....	149
Poplavni događaj SD_2014_019_1316_70 (09.09.2014.) .....	152
Poplavni događaj SD_2014_017_1316_68 (10.09.2014.) .....	156
Poplavni događaj SD_2014_125_15_244 (10.09.2014.) .....	159
Poplavni događaj SD_2014_126_15_245 (10.09.2014.) .....	162
Poplavni događaj SD_2014_127_15_246 (10.09.2014.) .....	165
Poplavni događaj SD_2014_128_1513_238 (10.09.2014.) .....	168
Poplavni događaj SD_2014_129_15_248 (10.09.2014.) .....	172
Poplavni događaj SD_2014_130_15_249 (10.09.2014.) .....	175
Poplavni događaj SD_2014_131_15_250 (10.09.2014.) .....	178
Poplavni događaj SD_2014_132_1513_251 (10.09.2014.) .....	181
Poplavni događaj SD_2014_133_15_252 (10.09.2014.) .....	184
Poplavni događaj SD_2014_134_15_253 (10.09.2014.) .....	187
Poplavni događaj SD_2014_135_15_254 (10.09.2014.) .....	190
Poplavni događaj SD_2014_136_1513_255 (10.09.2014.) .....	193
Poplavni događaj SD_2014_137_15_256 (10.09.2014.) .....	196
Poplavni događaj SD_2014_138_15_257 (10.09.2014.) .....	199
Poplavni događaj SD_2014_139_15_258 (23.10.2014.) .....	202
Poplavni događaj SD_2014_140_15_259 (23.10.2014.) .....	205
Poplavni događaj SD_2014_141_15_260 (23.10.2014.) .....	208
Poplavni događaj SD_2014_142_15_261 (23.10.2014.) .....	211
Poplavni događaj SD_2014_143_15_262 (23.10.2014.) .....	214
Poplavni događaj SD_2014_144_15_263 (23.10.2014.) .....	217
Poplavni događaj SD_2014_145_15_264 (23.10.2014.) .....	220

Poplavni događaj SD_2014_146_1513_265 (23.10.2014.) .....	223
Poplavni događaj SD_2014_147_15_266 (23.10.2014.) .....	226
Poplavni događaj SD_2014_148_15_267 (23.10.2014.) .....	229
Poplavni događaj SD_2014_149_15_268 (23.10.2014.) .....	232
Poplavni događaj SD_2014_150_15_269 (23.10.2014.) .....	235
Poplavni događaj SD_2014_022_1316_73 (24.10.2014.) .....	238
Poplavni događaj SD_2015_001_1316_41 (24.01.2015.) .....	242
Poplavni događaj SD_2015_005_1316_42 (20.02.2015.) .....	246
Poplavni događaj SD_2015_151_1513_270 (22.05.2015.) .....	250
Poplavni događaj SD_2015_152_15_271 (22.05.2015.) .....	254
Poplavni događaj SD_2015_153_15_272 (22.05.2015.) .....	257
Poplavni događaj SD_2015_154_15_273 (22.05.2015.) .....	260
Poplavni događaj SD_2015_155_15_274 (22.05.2015.) .....	263
Poplavni događaj SD_2015_156_15_275 (22.05.2015.) .....	266
Poplavni događaj SD_2015_157_15_276 (22.05.2015.) .....	269
Poplavni događaj SD_2015_158_15_277 (22.05.2015.) .....	272
Poplavni događaj SD_2015_159_15_278 (22.05.2015.) .....	275
Poplavni događaj SD_2015_160_15_279 (22.05.2015.) .....	278
Poplavni događaj SD_2015_161_15_280 (22.05.2015.) .....	281
Poplavni događaj SD_2015_162_15_281 (22.05.2015.) .....	284
Poplavni događaj SD_2015_163_1513_282 (22.05.2015.) .....	287
Poplavni događaj SD_2015_164_15_283 (22.05.2015.) .....	290
Poplavni događaj SD_2015_165_15_284 (22.05.2015.) .....	293
Poplavni događaj SD_2015_166_15_285 (22.05.2015.) .....	296
Poplavni događaj SD_2015_167_15_286 (22.05.2015.) .....	299
Poplavni događaj SD_2015_168_15_287 (22.05.2015.) .....	302
Poplavni događaj SD_2015_006_1316_46 (23.05.2015.) .....	305
Poplavni događaj SD_2015_010_1316_50 (15.10.2015.) .....	309
Poplavni događaj SD_2015_169_1513_288 (15.10.2015.) .....	313
Poplavni događaj SD_2015_170_15_289 (15.10.2015.) .....	317
Poplavni događaj SD_2016_171_1513_290 (12.01.2016.) .....	320
Poplavni događaj SD_2016_001_1316_26 (13.01.2016.) .....	324
Poplavni događaj SD_2016_006_1316_35 (16.02.2016.) .....	328
Poplavni događaj SD_2016_172_1513_291 (06.03.2016.) .....	332
Poplavni događaj SD_2016_173_15_292 (06.03.2016.) .....	336
Poplavni događaj SD_2016_174_15_293 (16.07.2016.) .....	339

Poplavni događaj SD_2016_175_1513_294 (16.07.2016.) .....	342
Poplavni događaj SD_2016_176_1513_295 (16.07.2016.) .....	345
Poplavni događaj SD_2016_177_15_296 (16.07.2016.) .....	348
Poplavni događaj SD_2016_178_15_297 (16.07.2016.) .....	351
Poplavni događaj SD_2016_179_15_298 (16.07.2016.) .....	354
Poplavni događaj SD_2017_001_1316_30 (03.02.2017.) .....	357
Poplavni događaj SD_2017_003_1316_24 (13.12.2017.) .....	361
Poplavni događaj SD_2017_004_1316_27 (14.12.2017.) .....	365
Poplavni događaj SD_2018_180_15_299 (08.03.2018.) .....	368
Poplavni događaj SD_2018_181_1513_300 (08.03.2018.) .....	371
Poplavni događaj SD_2018_182_15_301 (08.03.2018.) .....	375
Poplavni događaj SD_2018_183_15_302 (08.03.2018.) .....	378
Poplavni događaj SD_2018_001_1316_4 (09.03.2018.) .....	381
PRILOZI .....	384
Prilog 1, Kodovi za opis poplavnog događaja (Direktiva o procjeni i upravljanju rizicima od poplava) .....	384
Prilog 2, Mali slivovi .....	387

## Uvod

Hrvatska ima dugu tradiciju i razrađenu praksu operativne obrane od poplava u sklopu koje se za svaki velikovodni ili poplavni događaj, sukladno kriterijima, prikuplja i priprema niz podataka i informacija koje se odnose na nadležnosti Hrvatskih voda. Od stupanja na snagu Direktive o procjeni i upravljanju rizicima od poplava (Direktiva 2007/60/EZ Europskog parlamenta i Vijeća od 23. listopada 2007.) ovaj sustav se stalno dorađuje i dopunjava novim informacijama o poplavnim događajima koje se pohranjuju u Registar poplavnih događaja, kako bi se efikasnije prikupljale što pouzdanije informacije o svim bitnim aspektima poplavnih događaja.

Člankom 124, Zakona o vodama (Narodne novine, broj 66/19), definirana je obaveza Hrvatskih voda da izrade i stave javnosti na raspolaganje Prethodnu procjenu rizika od poplava. Dva obavezna elementa Prethodne procjene rizika od poplava i njenih nadopuna su:

- opis poplava koje su se dogodile u prošlosti i koje su imale velike štetne učinke na zdravlje ljudi, okoliš, kulturnu baštinu i gospodarsku aktivnost i za koje je vjerojatnost sličnih budućih događaja i dalje relevantna, uključujući opis prostora koji su obuhvaćale i puteva otjecanja poplavnih voda te procjenu štetnih učinaka koje su prouzročile
- opis većih poplava u prošlosti, kada je moguće predvidjeti da bi slični događaji u budućnosti mogli imati velike štetne posljedice,

pri čemu je detaljnija metodologija prikupljanja, analize i format podataka definirana kroz rad EU CIS (Common Implementation Strategy – Zajednička provedbena strategija) stručnih skupina te u vodičima za izvješćivanje. Navedene informacije, Hrvatska je dužna u redovnim 6-godišnjim razdobljima dostavljati Europskoj komisiji. Stručni, pravni i ostali aspekti su detaljnije definirani nizom dokumenata od kojih su bitniji:

- Zakon o vodama (Narodne novine, broj 66/19) ,
- Direktiva 2007/60/EZ Europskoga parlamenta i Vijeća od 23. listopada 2007. o procjeni i upravljanju poplavnim rizicima (Tekst značajan za EGP) (SL L 288, 6.11.2007.),
- Pravilnik o sadržaju Plana upravljanja vodnim područjima (Narodne novine, br. 74/13 i 53/16),
- Državni plan obrane od poplava (Narodne novine, broj 84/10),
- Glavni provedbeni plan obrane od poplava (<https://www.voda.hr/hr/glavni-provedbeni-plan-obrane-od-poplava>),
- Guidance Document No. 29 Guidance for Reporting under the Floods Directive (2007/60/EC), Common Implementation Strategy for the Water Framework Directive (2000/60/EC), Luxembourg: Office for Official Publications of the European Communities, 2013 (<http://ec.europa.eu>),
- Prethodna procjena rizika od poplava, Hrvatske vode, 2013. <https://www.voda.hr/hr/prethodna-procjena-rizika-od-poplava-2013>
- Prethodna procjena rizika od poplava 2018., Hrvatske vode, 2019. <https://www.voda.hr/hr/prethodna-procjena-rizika-od-poplava-2018>

Registar poplavnih događaja sadrži podatke o svim poplavama uključujući:

- Plavljenje vodom koja potječe iz dijela prirodnog sustava odvodnje, uključujući prirodne ili modificirane oteretne kanale. Ovaj izvor može uključivati plavljenje rijeka, potoka, oteretnih kanala, brdskih bujica i povremenih vodotoka, jezera te poplave koje nastaju zbog topljenja snijega

- Plavljenje izravno oborinskim vodama koje padaju ili se prelijevaju na tlo. Ovaj izvor može uključivati oborinske vode, ruralne površinske tokove ili suvišne vode, ili površinske poplave koje nastaju zbog topljenja snijega,
  - Plavljenje vodom iz podzemlja koja se izdiže iznad površine zemlje. Ovaj izvor može uključivati podizanje razine podzemnih voda te podzemnih tokova zbog povišenih površinskih voda,
  - Plavljenje vodom iz mora, estuarija ili priobalnih jezera. Ovaj izvor može uključivati poplave s mora (npr. iznimna razina plime i/ili olujni uspori) ili poplave koje nastaju zbog djelovanja valova ili tsunamija,
  - Plavljenje vodom iz umjetne vodne infrastrukture ili zatajenja te infrastrukture. Ovaj izvor može uključivati plavljenje iz umjetnih plovnih kanala i akumulacija i retencija,
  - Plavljenje iz drugih izvora,
- a poplave iz sustava javne komunalne odvodnje nisu uključene u Registar.

Kako bi se ispunili svi zahtjevi te pružila što relevantnija informacija o poplavnim događajima, Registar poplavnih događaja se trajno i kontinuirano unapređuje, nadopunjava novim informacijama, korigiraju se uočene greške te se prema potrebi generiraju izvješća.

Tako su za prikupljanje prostornih informacija o poplavnim događajima definirani obrasci PD1, PD2, PD3, PD4 i PD5 iz privitka 4, Glavnog provedbenog plana obrane od poplava. U suradnji sa civilnom zaštitom, koristi se sustav za satelitsko snimanje poplavnih događaja Copernicus (Copernicus Emergency Management Service, European Union, 2012-2019, <https://emergency.copernicus.eu/>). Kako bi se proširila dostupnost informacija, Registar je povezan sa geoportalom Hrvatskih voda (<http://geoportal.voda.hr/>), a omogućeno je i generiranje dokumenata o poplavnim događajima što povećava čitljivost i iskoristivost prikupljenih podataka, kao i uključivanje dodatnih informacija kao što su fotografije, službena izvješća i drugo.

S obzirom na količinu podataka koju Registar sadrži, podaci su prostorno sistematizirani prema malim slivovima prikazanim u prilogu 2.

**U ovom dokumentu su sistematizirane poplave za Područje malog sliva Ilova-Pakra prikupljene zaključno s prosincem 2018. godine.**

Registru poplavnih događaja se može pristupiti preko poveznice <https://www.voda.hr/hr/registar-poplavnih-dogadaja>. Informacije o upravljanju vodnim područjima i upravljanju rizicima od poplava mogu se naći na <https://www.voda.hr/hr/upravljanje-vodnim-podrucjima-upravljanje-rizicima-od-poplave>.

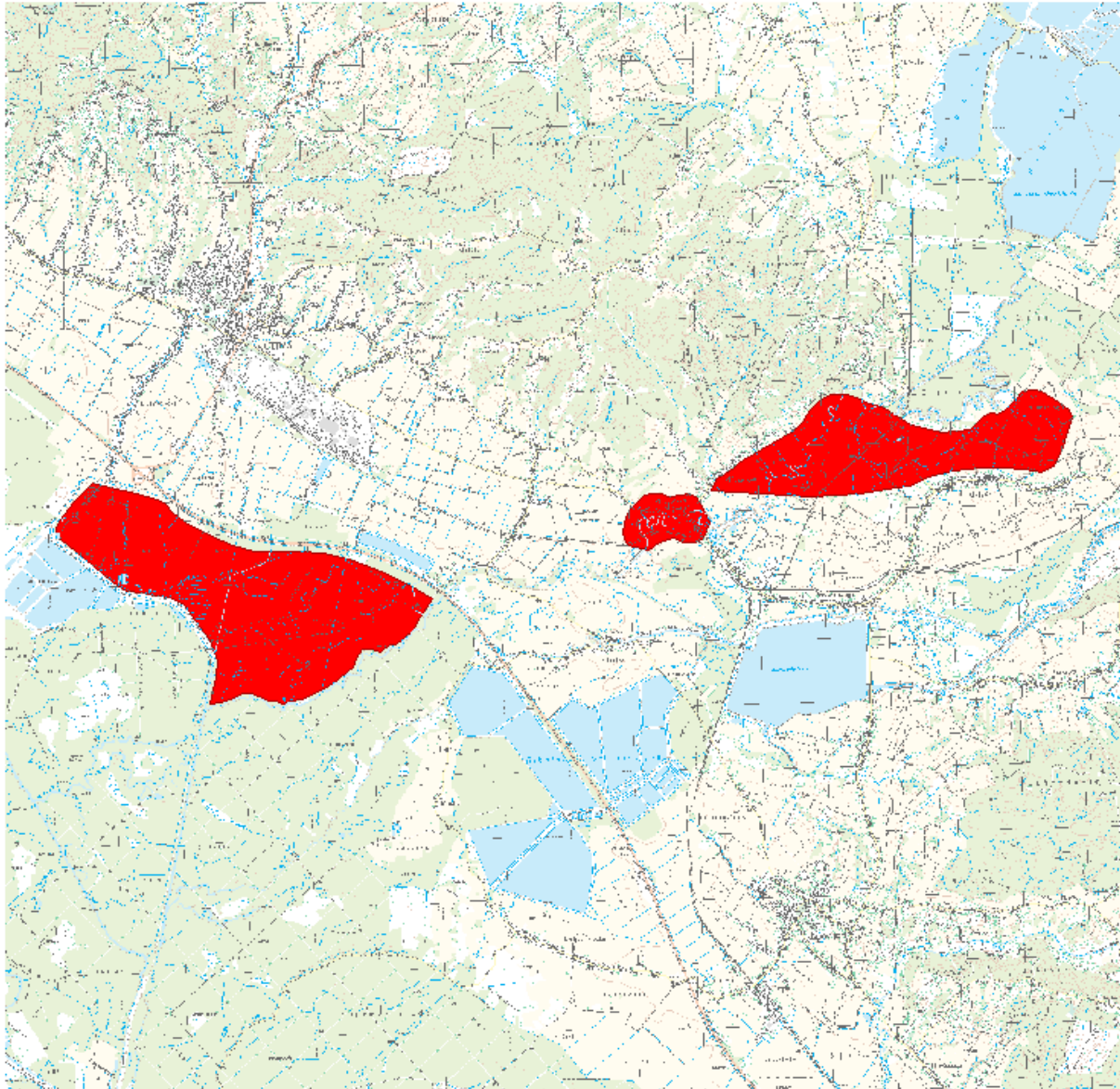


## Pregledna karta područja malog sliva



## Poplavni događaj SD\_2009\_011\_1316\_1 (25.12.2009.)

### PROSTORNI OBUHVAT



### LOKACIJA

Vodno područje:	<b>Vodno područje rijeke Dunav</b>
Sektor:	<b>D</b>
Branjeno područje:	<b>područje maloga sliva Ilova - Pakra, područje maloga sliva Lonja - Trebež, područje maloga sliva Subocka - Strug</b>
Općina/grad:	<b>GAREŠNICA, KUTINA, LIPOVLJANI</b>

Šire područje:



#### KARAKTERISTIKE

Početak događaja:	<b>25.12.2009.</b>
Trajanje događaja (dana):	<b>21</b>
Površina (km <sup>2</sup> ):	<b>15.2</b>
Povratno razdoblje (godina):	<b>nepoznato</b>
Uzrok poplave:	<b>A12 - Oborinske: Plavljenje izravno oborinskim vodama koje padaju ili se prelijevaju na tlo. Ovaj izvor može uključivati oborinske vode, ruralne površinske tokove ili suvišne vode, ili površinske poplave koje nastaju zbog topljenja snijega.</b>
Mehanizam poplave:	<b>A22 - Nadvisivanje obrane: Plavljenje zbog poplavnih voda koje nadvisuju obranu od poplava.</b>
Karakter poplave:	<b>A40 - Podaci o karakteristikama poplave nisu raspoloživi.</b>
Poplave na istom području:	<b>SD_2010_023_1316_2 (21.02.2010.), SD_2010_024_1316_3 (16.05.2010.), SD_2014_004_1316_55 (14.02.2014.), SD_2014_011_1316_61 (03.05.2014.), SD_2014_101_1513_220 (03.05.2014.), SD_2014_012_1316_62 (04.05.2014.), SD_2014_016_1316_67 (04.05.2014.), SD_2014_119_1513_247 (15.05.2014.), SD_2014_019_1316_70 (09.09.2014.), SD_2014_128_1513_238 (10.09.2014.), SD_2014_022_1316_73 (24.10.2014.), SD_2015_001_1316_41 (24.01.2015.), SD_2015_005_1316_42 (20.02.2015.), SD_2015_151_1513_270 (22.05.2015.), SD_2015_006_1316_46 (23.05.2015.), SD_2015_010_1316_50 (15.10.2015.), SD_2015_169_1513_288 (15.10.2015.), SD_2016_171_1513_290 (12.01.2016.), SD_2016_001_1316_26 (13.01.2016.), SD_2016_002_1316_31 (16.01.2016.), SD_2016_004_1316_33 (17.01.2016.), SD_2016_006_1316_35 (16.02.2016.), SD_2016_172_1513_291 (06.03.2016.), SD_2017_001_1316_30 (03.02.2017.), SD_2017_002_1316_22 (03.02.2017.), SD_2017_003_1316_24 (13.12.2017.), SD_2017_004_1316_27 (14.12.2017.), SD_2018_181_1513_300 (08.03.2018.), SD_2018_001_1316_4 (09.03.2018.), SD_2018_002_1316_25 (16.03.2018.)</b>

#### ŠTETNE POSLJEDICE DOGAĐAJA

Zdravlje ljudi:	<b>B14 - Nije primjenjivo, nije bilo ugrožavanja.</b>
Pogođene osobe (žrtve / izmješteni):	<b>nepoznato / nepoznato</b>
Okoliš:	<b>B25 - Nije primjenjivo, nije bilo ugrožavanja.</b>
Kulturna dobra:	<b>B34 - Nije primjenjivo, nije bilo ugrožavanja.</b>
Ekonomske aktivnosti:	<b>B46 - Nije primjenjivo, nije bilo ugrožavanja.</b>

**REGISTAR POPLAVNIH DOGAĐAJA:**

Šifra poplave: **SD\_2009\_011\_1316\_1**

Uvršteno u Prethodnu procjenu rizika od poplava: 2013: **DA**, 2018: **NE**

**PROCJENA ŠTETNIH POSLJEDICA ISTOG DOGAĐAJA U SLUČAJU PONAVLJANJA DOGAĐAJA U BUDUĆNOSTI (stanje 2018. godine)**

Pogođene osobe: **100 - 500**

Potencijalne štetne posljedice

**B11 - Ljudsko zdravlje: Štetne posljedice po ljudsko zdravlje, bilo kao izravni ili posljedični utjecaj, koje npr. mogu proizaći iz onečišćenja ili prekida usluga povezanih s vodoopskrbom i odvodnjom, te bi uključivale ljudske žrtve.**

**B22 - Zaštićena područja: Štetne posljedice po zaštićena područja ili vodna tijela (kao npr. ona proglašena sukladno Direktivi o pticama i Direktivi o staništima), vode za kupanje ili mjesta zahvaćanja vode za piće.**

**B41 - Imovina: Štetne posljedice po imovinu, koja može uključivati kuće.**

**B42 - Infrastruktura: Štetne posljedice po infrastrukturne građevine kao što su komunalna infrastruktura, proizvodnja električne energije, prijevoz, pohrana i komunikacije.**

**B43 - Korištenje ruralnog zemljišta: Štetne posljedice po korištenje zemljišta, kao što je poljoprivredna djelatnost (uzgoj stoke, obrada zemljišta, vrtlarstvo), šumarstvo, vađenje rudača i ribarstvo.**

**KORIŠTENJE PROSTORA NA POPLAVLJENOM PODRUČJU (stanje 2018. godine)**

1 Umjetne površine

11 Gradska područja (%)	1
12 Industrijski, komercijalni i transportni objekti (%)	0
13 Rudokopi, odlagališta otpada i gradilišta (%)	0
14 Umjetni, nepoljoprivredni, biljni pokrov (%)	0

2 Poljoprivredna područja

21 Obradivo zemljište (%)	32
22 Višegodišnji nasadi (%)	0
23 Pašnjaci (%)	0
24 Heterogena poljoprivredna područja (%)	0

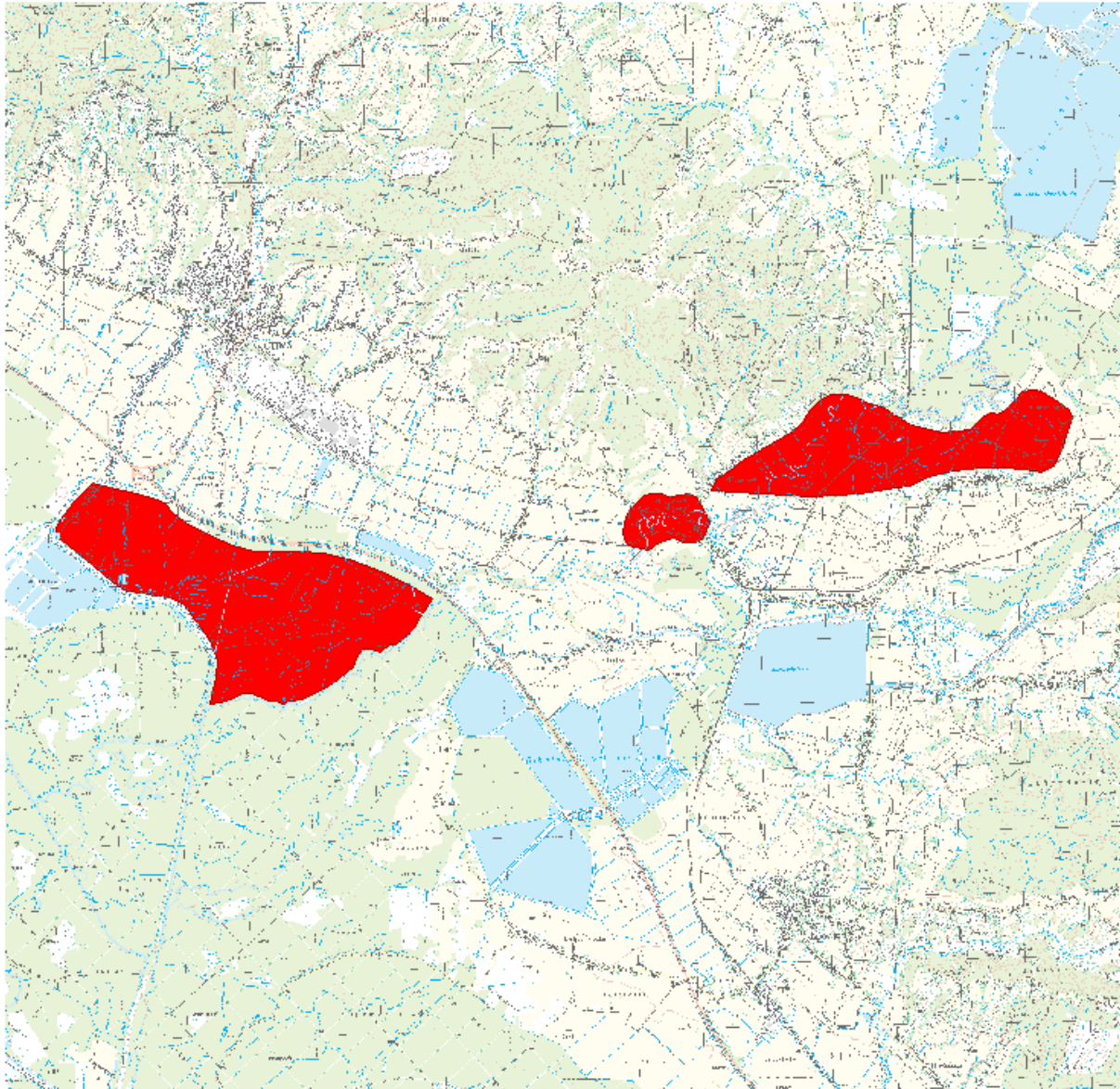
3 Šume i poluprirodna područja

31 Šume (%)	53
32 Grmolike i travne, prirodne biljne zajednice (%)	10
33 Otvorene površine sa malo ili bez vegetacije (%)	1

Ostalo (%) **3**

## Poplavni događaj SD\_2010\_023\_1316\_2 (21.02.2010.)

### PROSTORNI OBUHVAT



### LOKACIJA

Vodno područje:	<b>Vodno područje rijeke Dunav</b>
Sektor:	<b>D</b>
Branjeno područje:	<b>područje maloga sliva Ilova - Pakra, područje maloga sliva Lonja - Trebež, područje maloga sliva Subocka - Strug</b>
Općina/grad:	<b>GAREŠNICA, KUTINA, LIPOVLJANI</b>

Šire područje:



#### KARAKTERISTIKE

Početak događaja:	<b>21.02.2010.</b>
Trajanje događaja (dana):	<b>16</b>
Površina (km <sup>2</sup> ):	<b>15.2</b>
Povratno razdoblje (godina):	<b>nepoznato</b>
Uzrok poplave:	<b>A12 - Oborinske: Plavljenje izravno oborinskim vodama koje padaju ili se prelijevaju na tlo. Ovaj izvor može uključivati oborinske vode, ruralne površinske tokove ili suvišne vode, ili površinske poplave koje nastaju zbog topljenja snijega.</b>
Mehanizam poplave:	<b>A22 - Nadvisivanje obrane: Plavljenje zbog poplavnih voda koje nadvisuju obranu od poplava.</b>
Karakter poplave:	<b>A40 - Podaci o karakteristikama poplave nisu raspoloživi.</b>
Poplave na istom području:	<b>SD_2009_011_1316_1 (25.12.2009.), SD_2010_024_1316_3 (16.05.2010.), SD_2014_004_1316_55 (14.02.2014.), SD_2014_011_1316_61 (03.05.2014.), SD_2014_101_1513_220 (03.05.2014.), SD_2014_012_1316_62 (04.05.2014.), SD_2014_016_1316_67 (04.05.2014.), SD_2014_119_1513_247 (15.05.2014.), SD_2014_019_1316_70 (09.09.2014.), SD_2014_128_1513_238 (10.09.2014.), SD_2014_022_1316_73 (24.10.2014.), SD_2015_001_1316_41 (24.01.2015.), SD_2015_005_1316_42 (20.02.2015.), SD_2015_151_1513_270 (22.05.2015.), SD_2015_006_1316_46 (23.05.2015.), SD_2015_010_1316_50 (15.10.2015.), SD_2015_169_1513_288 (15.10.2015.), SD_2016_171_1513_290 (12.01.2016.), SD_2016_001_1316_26 (13.01.2016.), SD_2016_002_1316_31 (16.01.2016.), SD_2016_004_1316_33 (17.01.2016.), SD_2016_006_1316_35 (16.02.2016.), SD_2016_172_1513_291 (06.03.2016.), SD_2017_001_1316_30 (03.02.2017.), SD_2017_002_1316_22 (03.02.2017.), SD_2017_003_1316_24 (13.12.2017.), SD_2017_004_1316_27 (14.12.2017.), SD_2018_181_1513_300 (08.03.2018.), SD_2018_001_1316_4 (09.03.2018.), SD_2018_002_1316_25 (16.03.2018.)</b>

#### ŠTETNE POSLJEDICE DOGAĐAJA

Zdravlje ljudi:	<b>B14 - Nije primjenjivo, nije bilo ugrožavanja.</b>
Pogođene osobe (žrtve / izmješteni):	<b>nepoznato / nepoznato</b>
Okoliš:	<b>B25 - Nije primjenjivo, nije bilo ugrožavanja.</b>
Kulturna dobra:	<b>B34 - Nije primjenjivo, nije bilo ugrožavanja.</b>
Ekonomske aktivnosti:	<b>B46 - Nije primjenjivo, nije bilo ugrožavanja.</b>

**REGISTAR POPLAVNIH DOGAĐAJA:**

Šifra poplave: **SD\_2010\_023\_1316\_2**

Uvršteno u Prethodnu procjenu rizika od poplava: 2013: **DA**, 2018: **NE**

**PROCJENA ŠTETNIH POSLJEDICA ISTOG DOGAĐAJA U SLUČAJU PONAVLJANJA DOGAĐAJA U BUDUĆNOSTI (stanje 2018. godine)**

Pogođene osobe: **100 - 500**

Potencijalne štetne posljedice

**B11 - Ljudsko zdravlje: Štetne posljedice po ljudsko zdravlje, bilo kao izravni ili posljedični utjecaj, koje npr. mogu proizaći iz onečišćenja ili prekida usluga povezanih s vodoopskrbom i odvodnjom, te bi uključivale ljudske žrtve.**

**B22 - Zaštićena područja: Štetne posljedice po zaštićena područja ili vodna tijela (kao npr. ona proglašena sukladno Direktivi o pticama i Direktivi o staništima), vode za kupanje ili mjesta zahvaćanja vode za piće.**

**B41 - Imovina: Štetne posljedice po imovinu, koja može uključivati kuće.**

**B42 - Infrastruktura: Štetne posljedice po infrastrukturne građevine kao što su komunalna infrastruktura, proizvodnja električne energije, prijevoz, pohrana i komunikacije.**

**B43 - Korištenje ruralnog zemljišta: Štetne posljedice po korištenje zemljišta, kao što je poljoprivredna djelatnost (uzgoj stoke, obrada zemljišta, vrtlarstvo), šumarstvo, vađenje rudača i ribarstvo.**

**KORIŠTENJE PROSTORA NA POPLAVLJENOM PODRUČJU (stanje 2018. godine)**

1 Umjetne površine

11 Gradska područja (%)	1
12 Industrijski, komercijalni i transportni objekti (%)	0
13 Rudokopi, odlagališta otpada i gradilišta (%)	0
14 Umjetni, nepoljoprivredni, biljni pokrov (%)	0

2 Poljoprivredna područja

21 Obradivo zemljište (%)	32
22 Višegodišnji nasadi (%)	0
23 Pašnjaci (%)	0
24 Heterogena poljoprivredna područja (%)	0

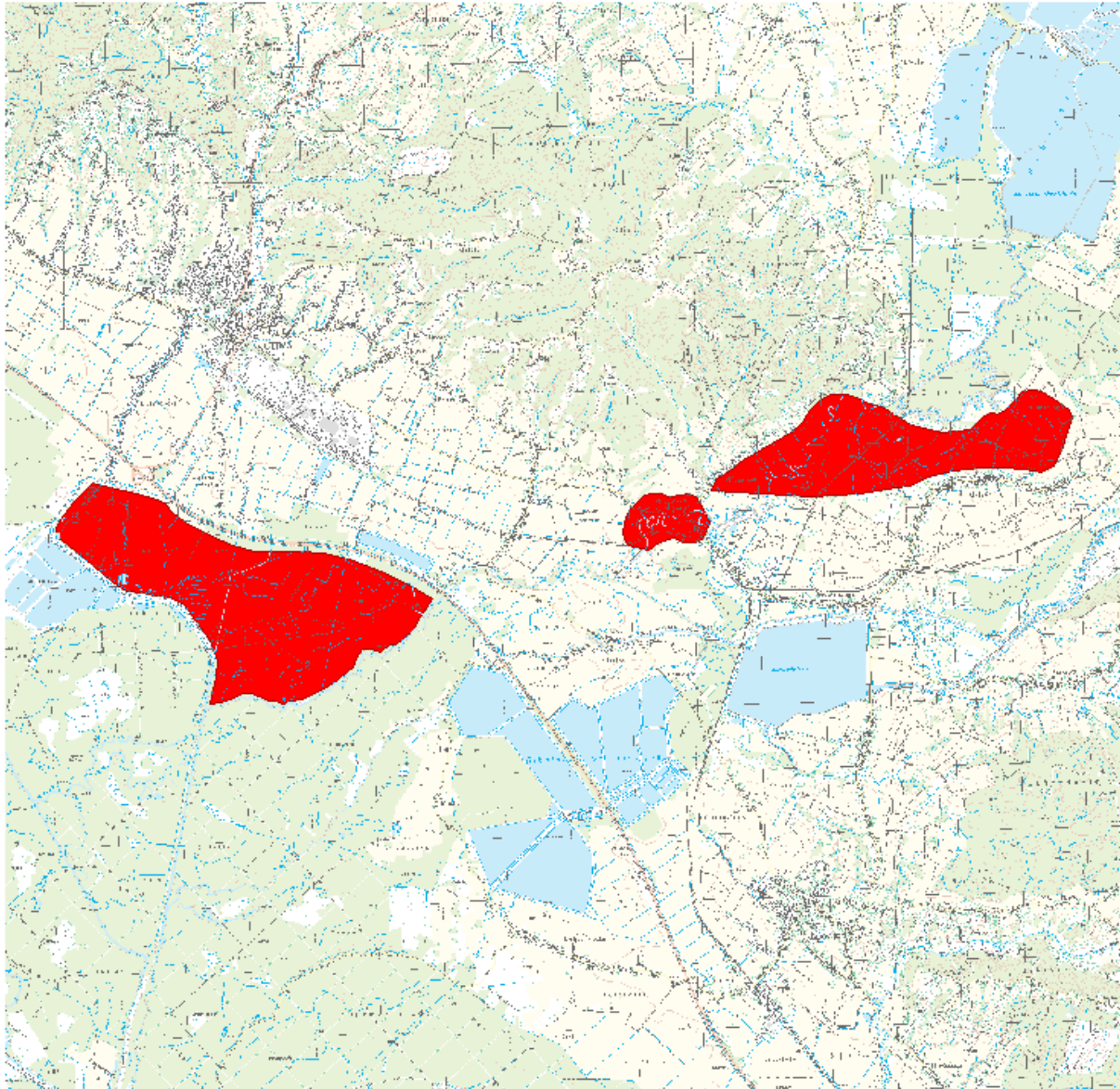
3 Šume i poluprirodna područja

31 Šume (%)	53
32 Grmolike i travne, prirodne biljne zajednice (%)	10
33 Otvorene površine sa malo ili bez vegetacije (%)	1

Ostalo (%) **3**

## Poplavni događaj SD\_2010\_024\_1316\_3 (16.05.2010.)

### PROSTORNI OBUHVAT



### LOKACIJA

Vodno područje:	<b>Vodno područje rijeke Dunav</b>
Sektor:	<b>D</b>
Branjeno područje:	<b>područje maloga sliva Ilova - Pakra, područje maloga sliva Lonja - Trebež, područje maloga sliva Subocka - Strug</b>
Općina/grad:	<b>GAREŠNICA, KUTINA, LIPOVLJANI</b>



Šire područje:



#### KARAKTERISTIKE

Početak događaja:	16.05.2010.
Trajanje događaja (dana):	7
Površina (km <sup>2</sup> ):	15.2
Povratno razdoblje (godina):	nepoznato
Uzrok poplave:	A12 - Oborinske: Plavljenje izravno oborinskim vodama koje padaju ili se prelijevaju na tlo. Ovaj izvor može uključivati oborinske vode, ruralne površinske tokove ili suvišne vode, ili površinske poplave koje nastaju zbog topljenja snijega.
Mehanizam poplave:	A22 - Nadvisivanje obrane: Plavljenje zbog poplavnih voda koje nadvisuju obranu od poplava.
Karakter poplave:	A40 - Podaci o karakteristikama poplave nisu raspoloživi.
Poplave na istom području:	SD_2009_011_1316_1 (25.12.2009.), SD_2010_023_1316_2 (21.02.2010.), SD_2014_004_1316_55 (14.02.2014.), SD_2014_011_1316_61 (03.05.2014.), SD_2014_101_1513_220 (03.05.2014.), SD_2014_012_1316_62 (04.05.2014.), SD_2014_016_1316_67 (04.05.2014.), SD_2014_119_1513_247 (15.05.2014.), SD_2014_019_1316_70 (09.09.2014.), SD_2014_128_1513_238 (10.09.2014.), SD_2014_022_1316_73 (24.10.2014.), SD_2015_001_1316_41 (24.01.2015.), SD_2015_005_1316_42 (20.02.2015.), SD_2015_151_1513_270 (22.05.2015.), SD_2015_006_1316_46 (23.05.2015.), SD_2015_010_1316_50 (15.10.2015.), SD_2015_169_1513_288 (15.10.2015.), SD_2016_171_1513_290 (12.01.2016.), SD_2016_001_1316_26 (13.01.2016.), SD_2016_002_1316_31 (16.01.2016.), SD_2016_004_1316_33 (17.01.2016.), SD_2016_006_1316_35 (16.02.2016.), SD_2016_172_1513_291 (06.03.2016.), SD_2017_001_1316_30 (03.02.2017.), SD_2017_002_1316_22 (03.02.2017.), SD_2017_003_1316_24 (13.12.2017.), SD_2017_004_1316_27 (14.12.2017.), SD_2018_181_1513_300 (08.03.2018.), SD_2018_001_1316_4 (09.03.2018.), SD_2018_002_1316_25 (16.03.2018.)

#### ŠTETNE POSLJEDICE DOGAĐAJA

Zdravlje ljudi:	B14 - Nije primjenjivo, nije bilo ugrožavanja.
Pogođene osobe (žrtve / izmješteni):	nepoznato / nepoznato
Okoliš:	B25 - Nije primjenjivo, nije bilo ugrožavanja.
Kulturna dobra:	B34 - Nije primjenjivo, nije bilo ugrožavanja.
Ekonomske aktivnosti:	B46 - Nije primjenjivo, nije bilo ugrožavanja.

**REGISTAR POPLAVNIH DOGAĐAJA:**

Šifra poplave:	<b>SD_2010_024_1316_3</b>
Uvršteno u Prethodnu procjenu rizika od poplava:	2013: <b>DA</b> , 2018: <b>NE</b>

**PROCJENA ŠTETNIH POSLJEDICA ISTOG DOGAĐAJA U SLUČAJU PONAVLJANJA DOGAĐAJA U BUDUĆNOSTI (stanje 2018. godine)**

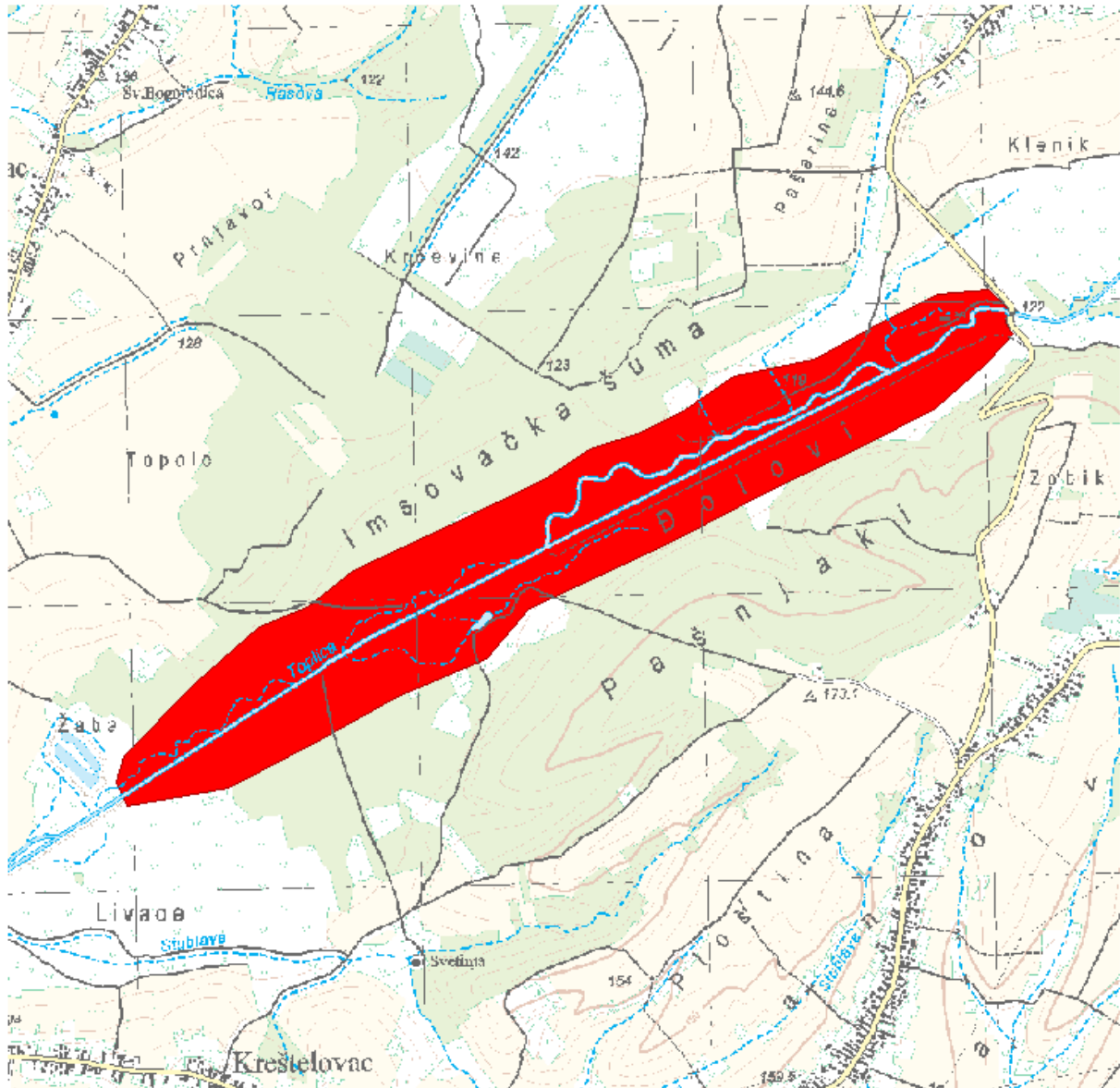
Pogođene osobe:	<b>100 - 500</b>
Potencijalne štetne posljedice	<b>B11 - Ljudsko zdravlje: Štetne posljedice po ljudsko zdravlje, bilo kao izravni ili posljedični utjecaj, koje npr. mogu proizaći iz onečišćenja ili prekida usluga povezanih s vodoopskrbom i odvodnjom, te bi uključivale ljudske žrtve.</b> <b>B22 - Zaštićena područja: Štetne posljedice po zaštićena područja ili vodna tijela (kao npr. ona proglašena sukladno Direktivi o pticama i Direktivi o staništima), vode za kupanje ili mjesta zahvaćanja vode za piće.</b> <b>B41 - Imovina: Štetne posljedice po imovinu, koja može uključivati kuće.</b> <b>B42 - Infrastruktura: Štetne posljedice po infrastrukturne građevine kao što su komunalna infrastruktura, proizvodnja električne energije, prijevoz, pohrana i komunikacije.</b> <b>B43 - Korištenje ruralnog zemljišta: Štetne posljedice po korištenje zemljišta, kao što je poljoprivredna djelatnost (uzgoj stoke, obrada zemljišta, vrtlarstvo), šumarstvo, vađenje rudača i ribarstvo.</b>

**KORIŠTENJE PROSTORA NA POPLAVLJENOM PODRUČJU (stanje 2018. godine)**

1 Umjetne površine	
11 Gradska područja (%)	<b>1</b>
12 Industrijski, komercijalni i transportni objekti (%)	<b>0</b>
13 Rudokopi, odlagališta otpada i gradilišta (%)	<b>0</b>
14 Umjetni, nepoljoprivredni, biljni pokrov (%)	<b>0</b>
2 Poljoprivredna područja	
21 Obradivo zemljište (%)	<b>32</b>
22 Višegodišnji nasadi (%)	<b>0</b>
23 Pašnjaci (%)	<b>0</b>
24 Heterogena poljoprivredna područja (%)	<b>0</b>
3 Šume i poluprirodna područja	
31 Šume (%)	<b>53</b>
32 Grmolike i travne, prirodne biljne zajednice (%)	<b>10</b>
33 Otvorene površine sa malo ili bez vegetacije (%)	<b>1</b>
Ostalo (%)	<b>3</b>

## Poplavni događaj SD\_2010\_030\_15\_210 (31.05.2010.)

### PROSTORNI OBUHVAT



### LOKACIJA

Vodno područje:	<b>Vodno područje rijeke Dunav</b>
Sektor:	<b>D</b>
Branjeno područje:	<b>područje maloga sliva Ilova - Pakra</b>
Općina/grad:	<b>DEŽANOVAC, KONČANICA</b>

Šire područje:



#### KARAKTERISTIKE

Početak događaja:	31.05.2010.
Trajanje događaja (dana):	6
Površina (km <sup>2</sup> ):	1.32
Povratno razdoblje (godina):	nepoznato
Uzrok poplave:	A12 - Oborinske: Plavljenje izravno oborinskim vodama koje padaju ili se prelijevaju na tlo. Ovaj izvor može uključivati oborinske vode, ruralne površinske tokove ili suvišne vode, ili površinske poplave koje nastaju zbog topljenja snijega.
Mehanizam poplave:	A22 - Nadvisivanje obrane: Plavljenje zbog poplavnih voda koje nadvisuju obranu od poplava.
Karakter poplave:	A40 - Podaci o karakteristikama poplave nisu raspoloživi.
Poplave na istom području:	SD_2010_040_15_211 (21.06.2010.), SD_2014_144_15_263 (23.10.2014.)

#### ŠTETNE POSLJEDICE DOGAĐAJA

Zdravlje ljudi:	B14 - Nije primjenjivo, nije bilo ugrožavanja.
Pogođene osobe (žrtve / izmješteni):	nepoznato / nepoznato
Okoliš:	B25 - Nije primjenjivo, nije bilo ugrožavanja.
Kulturna dobra:	B34 - Nije primjenjivo, nije bilo ugrožavanja.
Ekonomske aktivnosti:	B46 - Nije primjenjivo, nije bilo ugrožavanja.

#### REGISTAR POPLAVNIH DOGAĐAJA:

Šifra poplave:	SD_2010_030_15_210
Uvršteno u Prethodnu procjenu rizika od poplava:	2013: DA, 2018: NE

#### PROCJENA ŠTETNIH POSLJEDICA ISTOG DOGAĐAJA U SLUČAJU PONAVLJANJA DOGAĐAJA U BUDUĆNOSTI (stanje 2018. godine)

Pogođene osobe:	manje od 10
Potencijalne štetne posljedice	B11 - Ljudsko zdravlje: Štetne posljedice po ljudsko zdravlje, bilo kao izravni ili posljedični utjecaj, koje npr. mogu proizaći iz onečišćenja ili prekida usluga povezanih s vodoopskrbom i odvodnjom, te bi uključivale ljudske žrtve.

B41 - Imovina: Štetne posljedice po imovinu, koja može uključivati kuće.

B42 - Infrastruktura: Štetne posljedice po infrastrukturne građevine kao što su komunalna infrastruktura, proizvodnja električne energije, prijevoz, pohrana i komunikacije.

B43 - Korištenje ruralnog zemljišta: Štetne posljedice po korištenje zemljišta, kao što je poljoprivredna djelatnost (uzgoj stoke, obrada zemljišta, vrtlarstvo), šumarstvo, vađenje rudača i ribarstvo.

---

**KORIŠTENJE PROSTORA NA POPLAVLJENOM PODRUČJU (stanje 2018. godine)**

1 Umjetne površine	
11 Gradska područja (%)	1
12 Industrijski, komercijalni i transportni objekti (%)	0
13 Rudokopi, odlagališta otpada i gradilišta (%)	0
14 Umjetni, nepoljoprivredni, biljni pokrov (%)	0
2 Poljoprivredna područja	
21 Obradivo zemljište (%)	3
22 Višegodišnji nasadi (%)	0
23 Pašnjaci (%)	0
24 Heterogena poljoprivredna područja (%)	0
3 Šume i poluprirodna područja	
31 Šume (%)	62
32 Grmolike i travne, prirodne biljne zajednice (%)	32
33 Otvorene površine sa malo ili bez vegetacije (%)	2
Ostalo (%)	0

## Poplavni događaj SD\_2010\_037\_15\_207 (31.05.2010.)

### PROSTORNI OBUHVAT



### LOKACIJA

Vodno područje:	<b>Vodno područje rijeke Dunav</b>
Sektor:	<b>D</b>
Branjeno područje:	<b>područje maloga sliva Ilova - Pakra</b>
Općina/grad:	<b>DEŽANOVAC</b>

Šire područje:



#### KARAKTERISTIKE

Početak događaja:	31.05.2010.
Trajanje događaja (dana):	6
Površina (km <sup>2</sup> ):	0.046
Povratno razdoblje (godina):	nepoznato
Uzrok poplave:	A12 - Oborinske: Plavljenje izravno oborinskim vodama koje padaju ili se prelijevaju na tlo. Ovaj izvor može uključivati oborinske vode, ruralne površinske tokove ili suvišne vode, ili površinske poplave koje nastaju zbog topljenja snijega.
Mehanizam poplave:	A22 - Nadvisivanje obrane: Plavljenje zbog poplavnih voda koje nadvisuju obranu od poplava.
Karakter poplave:	A40 - Podaci o karakteristikama poplave nisu raspoloživi.
Poplave na istom području:	SD_2010_038_15_208 (21.06.2010.), SD_2010_039_15_209 (19.09.2010.), SD_2014_135_15_254 (10.09.2014.), SD_2014_141_15_260 (23.10.2014.), SD_2015_160_15_279 (22.05.2015.)

#### ŠTETNE POSLJEDICE DOGAĐAJA

Zdravlje ljudi:	B14 - Nije primjenjivo, nije bilo ugrožavanja.
Pogođene osobe (žrtve / izmješteni):	nepoznato / nepoznato
Okoliš:	B25 - Nije primjenjivo, nije bilo ugrožavanja.
Kulturna dobra:	B34 - Nije primjenjivo, nije bilo ugrožavanja.
Ekonomske aktivnosti:	B46 - Nije primjenjivo, nije bilo ugrožavanja.

#### REGISTAR POPLAVNIH DOGAĐAJA:

Šifra poplave:	SD_2010_037_15_207
Uvršteno u Prethodnu procjenu rizika od poplava:	2013: DA, 2018: NE

#### PROCJENA ŠTETNIH POSLJEDICA ISTOG DOGAĐAJA U SLUČAJU PONAVLJANJA DOGAĐAJA U BUDUĆNOSTI (stanje 2018. godine)

Pogođene osobe:	0
-----------------	---

Potencijalne štetne posljedice	<b>B22 - Zaštićena područja: Štetne posljedice po zaštićena područja ili vodna tijela (kao npr. ona proglašena sukladno Direktivi o pticama i Direktivi o staništima), vode za kupanje ili mjesta zahvaćanja vode za piće.</b> <b>B42 - Infrastruktura: Štetne posljedice po infrastrukturne građevine kao što su komunalna infrastruktura, proizvodnja električne energije, prijevoz, pohrana i komunikacije.</b> <b>B43 - Korištenje ruralnog zemljišta: Štetne posljedice po korištenje zemljišta, kao što je poljoprivredna djelatnost (uzgoj stoke, obrada zemljišta, vrtlarstvo), šumarstvo, vađenje rudača i ribarstvo.</b>
--------------------------------	--

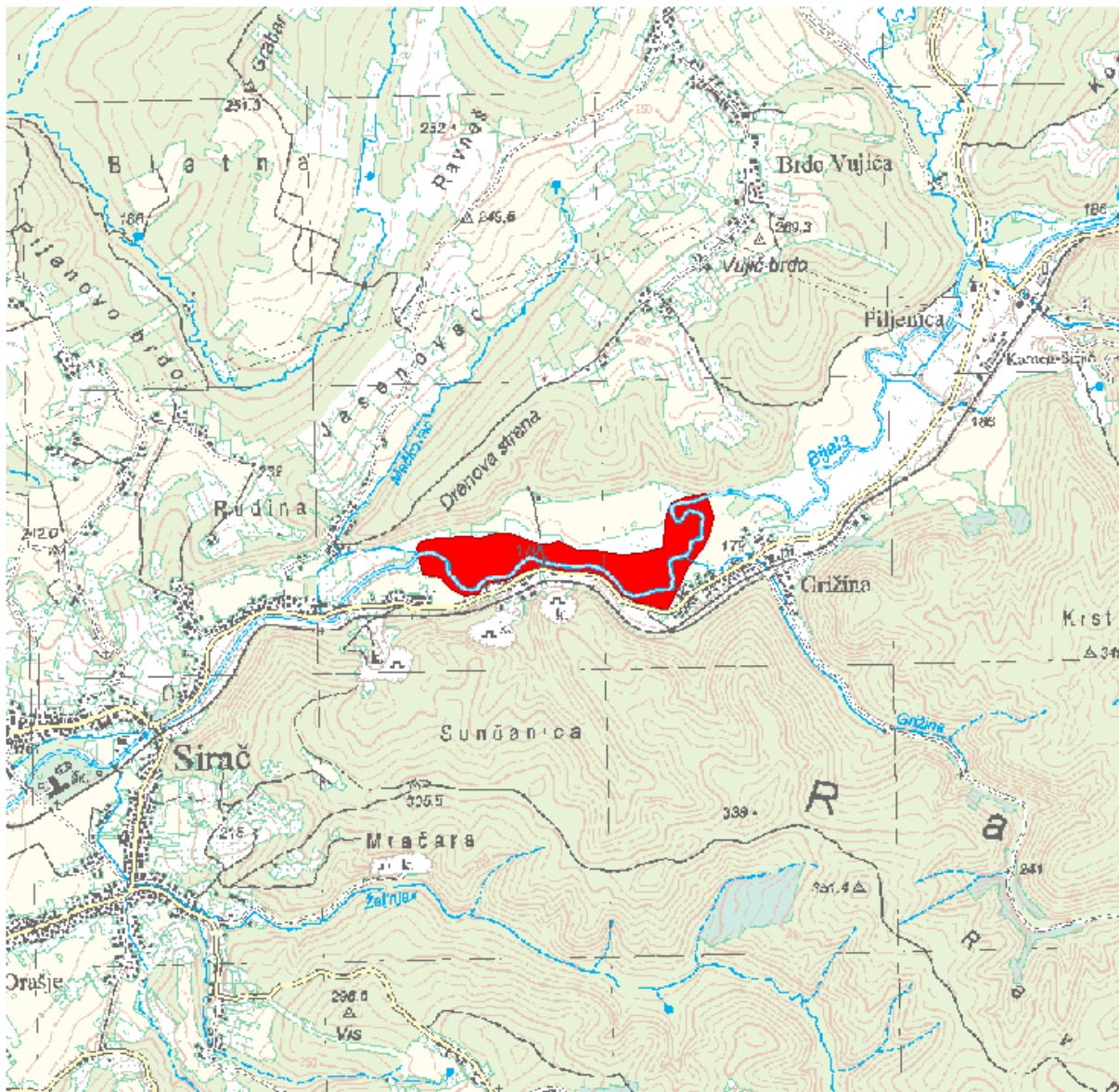
#### KORIŠTENJE PROSTORA NA POPLAVLJENOM PODRUČJU (stanje 2018. godine)

1 Umjetne površine	
11 Gradska područja (%)	0
12 Industrijski, komercijalni i transportni objekti (%)	1
13 Rudokopi, odlagališta otpada i gradilišta (%)	0
14 Umjetni, nepoljoprivredni, biljni pokrov (%)	0
2 Poljoprivredna područja	
21 Obradivo zemljište (%)	9
22 Višegodišnji nasadi (%)	0
23 Pašnjaci (%)	0
24 Heterogena poljoprivredna područja (%)	0
3 Šume i poluprirodna područja	
31 Šume (%)	0
32 Grmolike i travne, prirodne biljne zajednice (%)	35
33 Otvorene površine sa malo ili bez vegetacije (%)	55
Ostalo (%)	0



## Poplavni događaj SD\_2010\_041\_15\_212 (31.05.2010.)

### PROSTORNI OBUHVAT



### LOKACIJA

Vodno područje:	<b>Vodno područje rijeke Dunav</b>
Sektor:	<b>D</b>
Branjeno područje:	<b>područje maloga sliva Ilova - Pakra</b>
Općina/grad:	<b>SIRAČ</b>

Šire područje:



#### KARAKTERISTIKE

Početak događaja:	31.05.2010.
Trajanje događaja (dana):	6
Površina (km <sup>2</sup> ):	0.158
Povratno razdoblje (godina):	nepoznato
Uzrok poplave:	A12 - Oborinske: Plavljenje izravno oborinskim vodama koje padaju ili se prelijevaju na tlo. Ovaj izvor može uključivati oborinske vode, ruralne površinske tokove ili suvišne vode, ili površinske poplave koje nastaju zbog topljenja snijega.
Mehanizam poplave:	A22 - Nadvisivanje obrane: Plavljenje zbog poplavnih voda koje nadvisuju obranu od poplava.
Karakter poplave:	A40 - Podaci o karakteristikama poplave nisu raspoloživi.
Poplave na istom području:	SD_2014_110_15_229 (03.05.2014.), SD_2014_117_15_236 (15.05.2014.), SD_2014_138_15_257 (10.09.2014.), SD_2014_150_15_269 (23.10.2014.), SD_2015_167_15_286 (22.05.2015.), SD_2016_178_15_297 (16.07.2016.)

#### ŠTETNE POSLJEDICE DOGAĐAJA

Zdravlje ljudi:	B14 - Nije primjenjivo, nije bilo ugrožavanja.
Pogođene osobe (žrtve / izmješteni):	nepoznato / nepoznato
Okoliš:	B25 - Nije primjenjivo, nije bilo ugrožavanja.
Kulturna dobra:	B34 - Nije primjenjivo, nije bilo ugrožavanja.
Ekonomske aktivnosti:	B46 - Nije primjenjivo, nije bilo ugrožavanja.

#### REGISTAR POPLAVNIH DOGAĐAJA:

Šifra poplave:	SD_2010_041_15_212
Uvršteno u Prethodnu procjenu rizika od poplava:	2013: DA, 2018: NE

#### PROCJENA ŠTETNIH POSLJEDICA ISTOG DOGAĐAJA U SLUČAJU PONAVLJANJA DOGAĐAJA U BUDUĆNOSTI (stanje 2018. godine)

Pogođene osobe:	0
-----------------	---

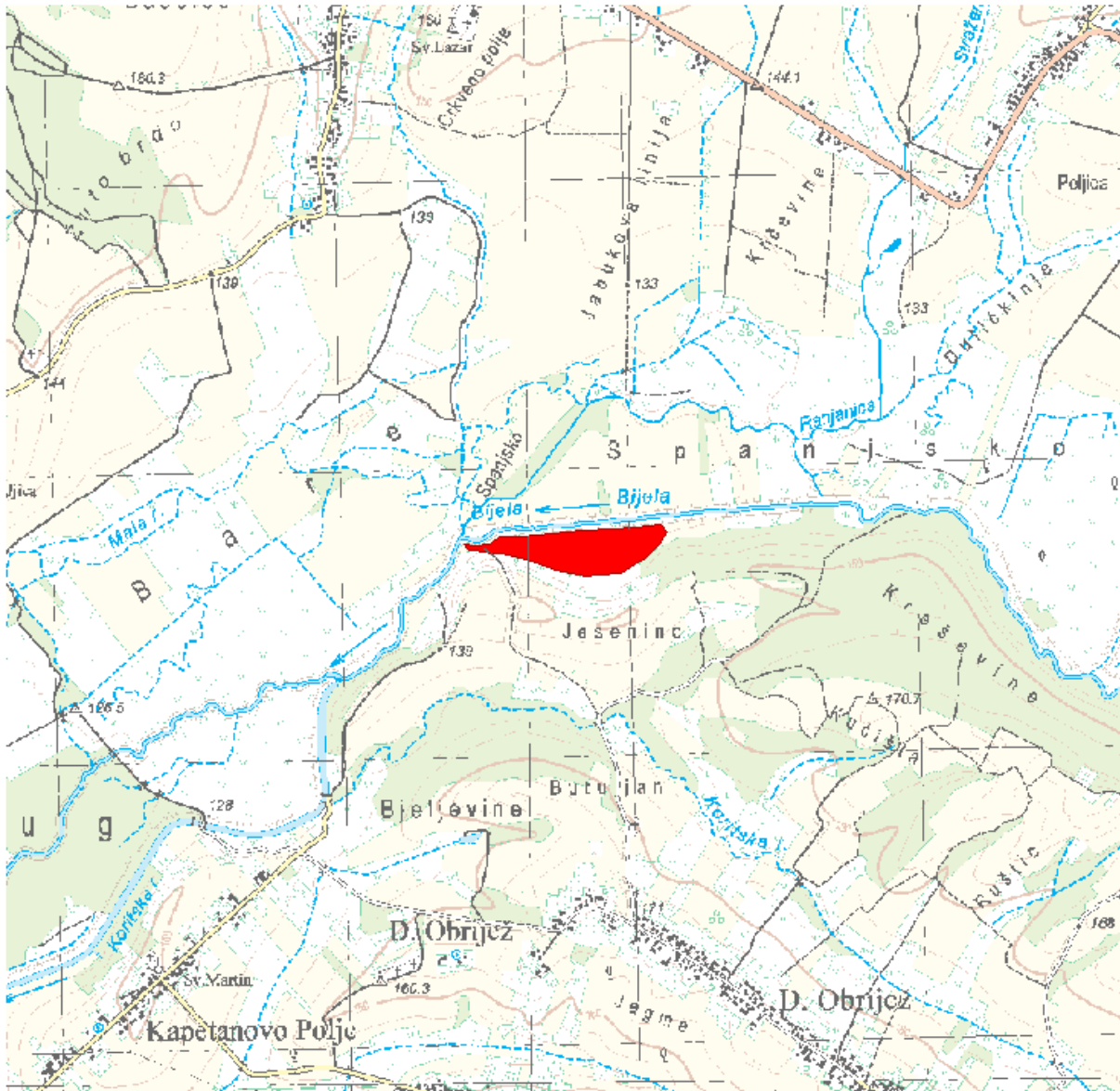
Potencijalne štetne posljedice	<p><b>B11 - Ljudsko zdravlje: Štetne posljedice po ljudsko zdravlje, bilo kao izravni ili posljedični utjecaj, koje npr. mogu proizaći iz onečišćenja ili prekida usluga povezanih s vodoopskrbom i odvodnjom, te bi uključivale ljudske žrtve.</b></p> <p><b>B22 - Zaštićena područja: Štetne posljedice po zaštićena područja ili vodna tijela (kao npr. ona proglašena sukladno Direktivi o pticama i Direktivi o staništima), vode za kupanje ili mjesta zahvaćanja vode za piće.</b></p> <p><b>B41 - Imovina: Štetne posljedice po imovinu, koja može uključivati kuće.</b></p> <p><b>B43 - Korištenje ruralnog zemljišta: Štetne posljedice po korištenje zemljišta, kao što je poljoprivredna djelatnost (uzgoj stoke, obrada zemljišta, vrtlarstvo), šumarstvo, vađenje rudača i ribarstvo.</b></p>
--------------------------------	---

#### KORIŠTENJE PROSTORA NA POPLAVLJENOM PODRUČJU (stanje 2018. godine)

1 Umjetne površine	
11 Gradska područja (%)	0
12 Industrijski, komercijalni i transportni objekti (%)	0
13 Rudokopi, odlagališta otpada i gradilišta (%)	0
14 Umjetni, nepoljoprivredni, biljni pokrov (%)	0
2 Poljoprivredna područja	
21 Obradivo zemljište (%)	24
22 Višegodišnji nasadi (%)	1
23 Pašnjaci (%)	0
24 Heterogena poljoprivredna područja (%)	0
3 Šume i poluprirodna područja	
31 Šume (%)	13
32 Grmolike i travne, prirodne biljne zajednice (%)	62
33 Otvorene površine sa malo ili bez vegetacije (%)	0
Ostalo (%)	0

## Poplavni događaj SD\_2010\_042\_15\_213 (31.05.2010.)

### PROSTORNI OBUHVAT



### LOKACIJA

Vodno područje:	<b>Vodno područje rijeke Dunav</b>
Sektor:	<b>D</b>
Branjeno područje:	<b>područje maloga sliva Ilova - Pakra</b>
Općina/grad:	<b>PAKRAC</b>

Šire područje:



#### KARAKTERISTIKE

Početak događaja:	31.05.2010.
Trajanje događaja (dana):	6
Površina (km <sup>2</sup> ):	0.071
Povratno razdoblje (godina):	nepoznato
Uzrok poplave:	A12 - Oborinske: Plavljenje izravno oborinskim vodama koje padaju ili se prelijevaju na tlo. Ovaj izvor može uključivati oborinske vode, ruralne površinske tokove ili suvišne vode, ili površinske poplave koje nastaju zbog topljenja snijega.
Mehanizam poplave:	A22 - Nadvisivanje obrane: Plavljenje zbog poplavnih voda koje nadvisuju obranu od poplava.
Karakter poplave:	A40 - Podaci o karakteristikama poplave nisu raspoloživi.
Poplave na istom području:	SD_2010_043_15_214 (21.06.2010.)

#### ŠTETNE POSLJEDICE DOGAĐAJA

Zdravlje ljudi:	B14 - Nije primjenjivo, nije bilo ugrožavanja.
Pogođene osobe (žrtve / izmješteni):	nepoznato / nepoznato
Okoliš:	B25 - Nije primjenjivo, nije bilo ugrožavanja.
Kulturna dobra:	B34 - Nije primjenjivo, nije bilo ugrožavanja.
Ekonomske aktivnosti:	B46 - Nije primjenjivo, nije bilo ugrožavanja.

#### REGISTAR POPLAVNIH DOGAĐAJA:

Šifra poplave:	SD_2010_042_15_213
Uvršteno u Prethodnu procjenu rizika od poplava:	2013: DA, 2018: NE

#### PROCJENA ŠTETNIH POSLJEDICA ISTOG DOGAĐAJA U SLUČAJU PONAVLJANJA DOGAĐAJA U BUDUĆNOSTI (stanje 2018. godine)

Pogođene osobe:	0
Potencijalne štetne posljedice	B22 - Zaštićena područja: Štetne posljedice po zaštićena područja ili vodna tijela (kao npr. ona proglašena sukladno Direktivi o pticama i Direktivi o staništima), vode za kupanje ili mjesta zahvaćanja vode za piće.

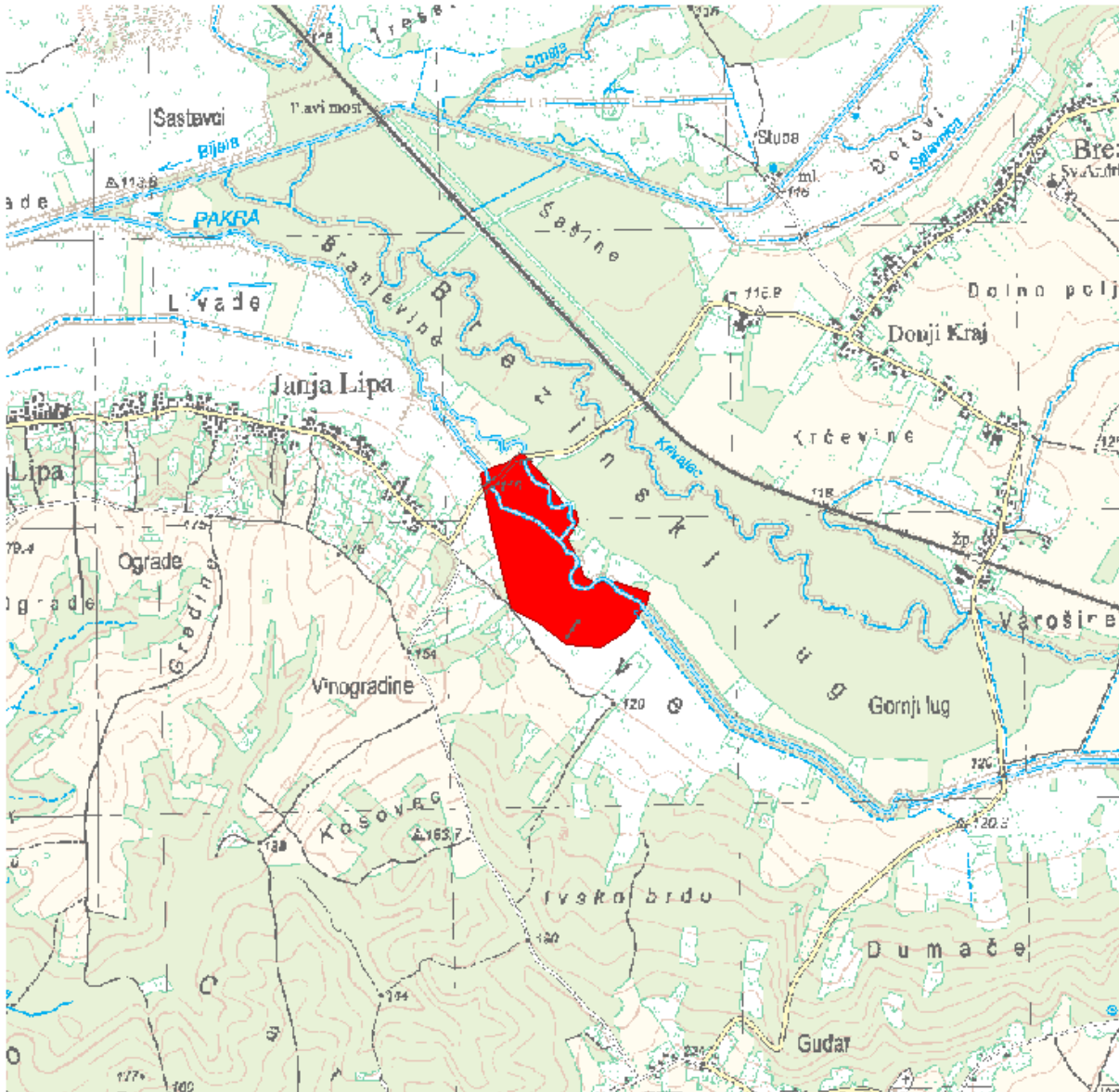
**B43 - Korištenje ruralnog zemljišta: Štetne posljedice po korištenje zemljišta, kao što je poljoprivredna djelatnost (uzgoj stoke, obrada zemljišta, vrtlarstvo), šumarstvo, vađenje rudača i ribarstvo.**

**KORIŠTENJE PROSTORA NA POPLAVLJENOM PODRUČJU (stanje 2018. godine)**

1 Umjetne površine	
11 Gradska područja (%)	0
12 Industrijski, komercijalni i transportni objekti (%)	0
13 Rudokopi, odlagališta otpada i gradilišta (%)	0
14 Umjetni, nepoljoprivredni, biljni pokrov (%)	0
2 Poljoprivredna područja	
21 Obradivo zemljište (%)	70
22 Višegodišnji nasadi (%)	0
23 Pašnjaci (%)	0
24 Heterogena poljoprivredna područja (%)	0
3 Šume i poluprirodna područja	
31 Šume (%)	0
32 Grmolike i travne, prirodne biljne zajednice (%)	21
33 Otvorene površine sa malo ili bez vegetacije (%)	9
Ostalo (%)	0

## Poplavni dogadaj SD\_2010\_044\_1316\_17 (31.05.2010.)

### PROSTORNI OBUHVAT



### LOKACIJA

Vodno področje:	<b>Vodno področje rijeke Dunav</b>
Sektor:	<b>D</b>
Branjeno področje:	<b>područje maloga sliva Ilova - Pakra, područje maloga sliva Lonja - Trebež</b>
Općina/grad:	<b>KUTINA, LIPIK</b>

Šire područje:



#### KARAKTERISTIKE

Početak događaja:	<b>31.05.2010.</b>
Trajanje događaja (dana):	<b>6</b>
Površina (km <sup>2</sup> ):	<b>0.189</b>
Povratno razdoblje (godina):	<b>nepoznato</b>
Uzrok poplave:	<b>A12 - Oborinske: Plavljenje izravno oborinskim vodama koje padaju ili se prelijevaju na tlo. Ovaj izvor može uključivati oborinske vode, ruralne površinske tokove ili suvišne vode, ili površinske poplave koje nastaju zbog topljenja snijega.</b>
Mehanizam poplave:	<b>A22 - Nadvisivanje obrane: Plavljenje zbog poplavnih voda koje nadvisuju obranu od poplava.</b>
Karakter poplave:	<b>A40 - Podaci o karakteristikama poplave nisu raspoloživi.</b>
Poplave na istom području:	<b>SD_2010_044_1513_215 (31.05.2010.), SD_2010_045_1316_18 (21.06.2010.), SD_2010_045_1513_216 (21.06.2010.), SD_2010_046_1316_19 (19.09.2010.), SD_2010_046_1513_217 (19.09.2010.), SD_2014_015_1316_66 (04.05.2014.), SD_2014_120_1513_239 (15.05.2014.), SD_2014_017_1316_68 (10.09.2014.), SD_2014_132_1513_251 (10.09.2014.)</b>

#### ŠTETNE POSLJEDICE DOGAĐAJA

Zdravlje ljudi:	<b>B14 - Nije primjenjivo, nije bilo ugrožavanja.</b>
Pogođene osobe (žrtve / izmješteni):	<b>nepoznato / nepoznato</b>
Okoliš:	<b>B25 - Nije primjenjivo, nije bilo ugrožavanja.</b>
Kulturna dobra:	<b>B34 - Nije primjenjivo, nije bilo ugrožavanja.</b>
Ekonomske aktivnosti:	<b>B46 - Nije primjenjivo, nije bilo ugrožavanja.</b>

#### REGISTAR POPLAVNIH DOGAĐAJA:

Šifra poplave:	<b>SD_2010_044_1316_17</b>
Uvršteno u Prethodnu procjenu rizika od poplava:	<b>2013: DA, 2018: NE</b>

#### PROCJENA ŠTETNIH POSLJEDICA ISTOG DOGAĐAJA U SLUČAJU PONAVLJANJA DOGAĐAJA U BUDUĆNOSTI (stanje 2018. godine)

Pogođene osobe:	<b>0</b>
-----------------	----------



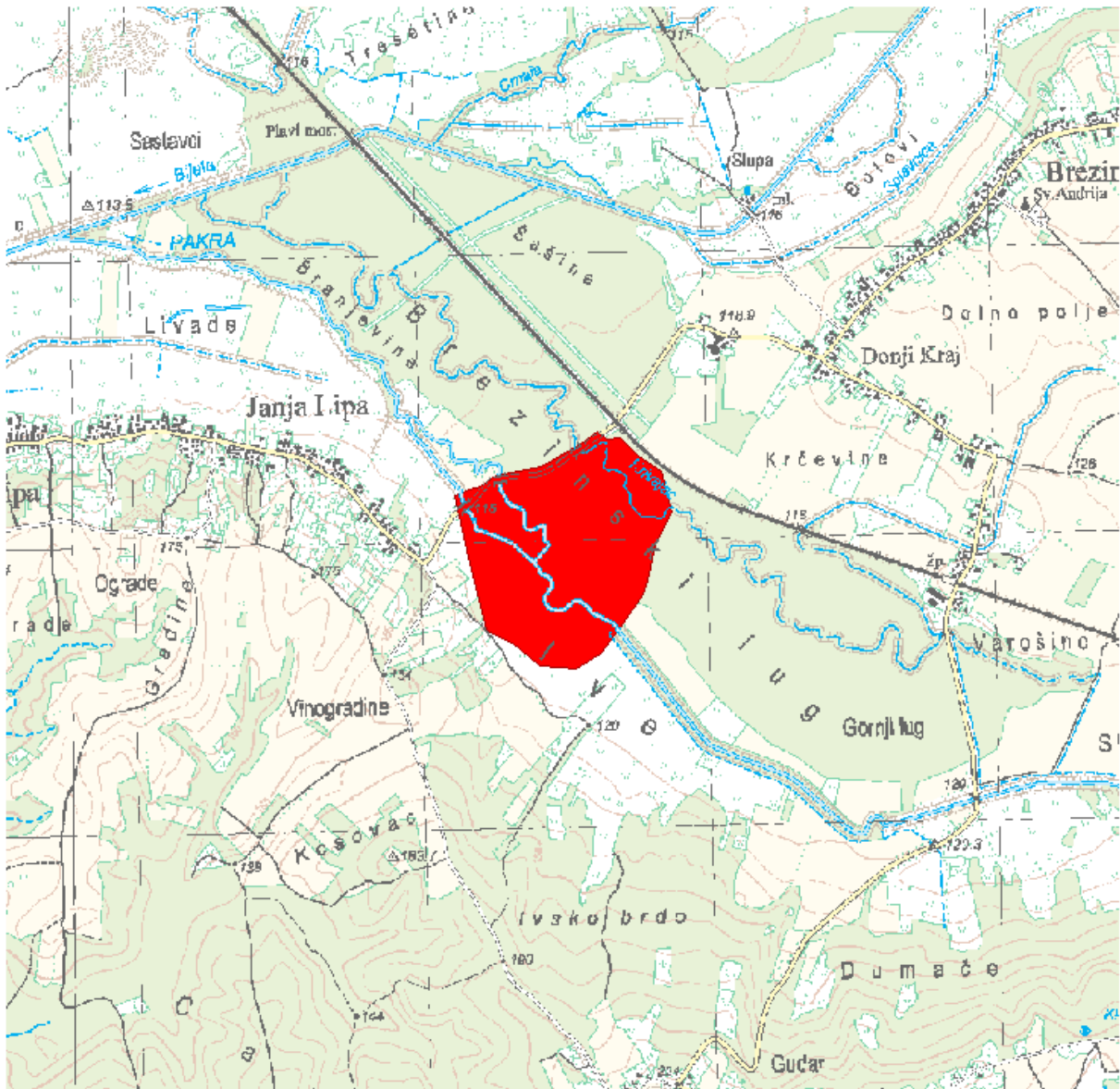
Potencijalne štetne posljedice	<b>B42 - Infrastruktura: Štetne posljedice po infrastrukturne građevine kao što su komunalna infrastruktura, proizvodnja električne energije, prijevoz, pohrana i komunikacije.</b>
	<b>B43 - Korištenje ruralnog zemljišta: Štetne posljedice po korištenje zemljišta, kao što je poljoprivredna djelatnost (uzgoj stoke, obrada zemljišta, vrtlarstvo), šumarstvo, vađenje rudača i ribarstvo.</b>

**KORIŠTENJE PROSTORA NA POPLAVLJENOM PODRUČJU (stanje 2018. godine)**

1 Umjetne površine	
11 Gradska područja (%)	0
12 Industrijski, komercijalni i transportni objekti (%)	0
13 Rudokopi, odlagališta otpada i gradilišta (%)	0
14 Umjetni, nepoljoprivredni, biljni pokrov (%)	0
2 Poljoprivredna područja	
21 Obradivo zemljište (%)	20
22 Višegodišnji nasadi (%)	0
23 Pašnjaci (%)	0
24 Heterogena poljoprivredna područja (%)	0
3 Šume i poluprirodna područja	
31 Šume (%)	4
32 Grmolike i travne, prirodne biljne zajednice (%)	74
33 Otvorene površine sa malo ili bez vegetacije (%)	2
Ostalo (%)	0

## Poplavni događaj SD\_2010\_044\_1513\_215 (31.05.2010.)

### PROSTORNI OBUHVAT



### LOKACIJA

Vodno područje:	<b>Vodno područje rijeke Dunav</b>
Sektor:	<b>D</b>
Branjeno područje:	<b>područje maloga sliva Ilova - Pakra, područje maloga sliva Lonja - Trebež</b>
Općina/grad:	<b>KUTINA, LIPIK</b>

Šire područje:



#### KARAKTERISTIKE

Početak događaja:	<b>31.05.2010.</b>
Trajanje događaja (dana):	<b>6</b>
Površina (km <sup>2</sup> ):	<b>0.420</b>
Povratno razdoblje (godina):	<b>nepoznato</b>
Uzrok poplave:	<b>A12 - Oborinske: Plavljenje izravno oborinskim vodama koje padaju ili se prelijevaju na tlo. Ovaj izvor može uključivati oborinske vode, ruralne površinske tokove ili suvišne vode, ili površinske poplave koje nastaju zbog topljenja snijega.</b>
Mehanizam poplave:	<b>A22 - Nadvisivanje obrane: Plavljenje zbog poplavnih voda koje nadvisuju obranu od poplava.</b>
Karakter poplave:	<b>A40 - Podaci o karakteristikama poplave nisu raspoloživi.</b>
Poplave na istom području:	<b>SD_2010_044_1316_17 (31.05.2010.), SD_2010_045_1316_18 (21.06.2010.), SD_2010_045_1513_216 (21.06.2010.), SD_2010_046_1316_19 (19.09.2010.), SD_2010_046_1513_217 (19.09.2010.), SD_2014_015_1316_66 (04.05.2014.), SD_2014_120_1513_239 (15.05.2014.), SD_2014_017_1316_68 (10.09.2014.), SD_2014_132_1513_251 (10.09.2014.)</b>

#### ŠTETNE POSLJEDICE DOGAĐAJA

Zdravlje ljudi:	<b>B14 - Nije primjenjivo, nije bilo ugrožavanja.</b>
Pogođene osobe (žrtve / izmješteni):	<b>nepoznato / nepoznato</b>
Okoliš:	<b>B25 - Nije primjenjivo, nije bilo ugrožavanja.</b>
Kulturna dobra:	<b>B34 - Nije primjenjivo, nije bilo ugrožavanja.</b>
Ekonomske aktivnosti:	<b>B46 - Nije primjenjivo, nije bilo ugrožavanja.</b>

#### REGISTAR POPLAVNIH DOGAĐAJA:

Šifra poplave:	<b>SD_2010_044_1513_215</b>
Uvršteno u Prethodnu procjenu rizika od poplava:	<b>2013: DA, 2018: NE</b>

#### PROCJENA ŠTETNIH POSLJEDICA ISTOG DOGAĐAJA U SLUČAJU PONAVLJANJA DOGAĐAJA U BUDUĆNOSTI (stanje 2018. godine)

Pogođene osobe:	<b>0</b>
-----------------	----------

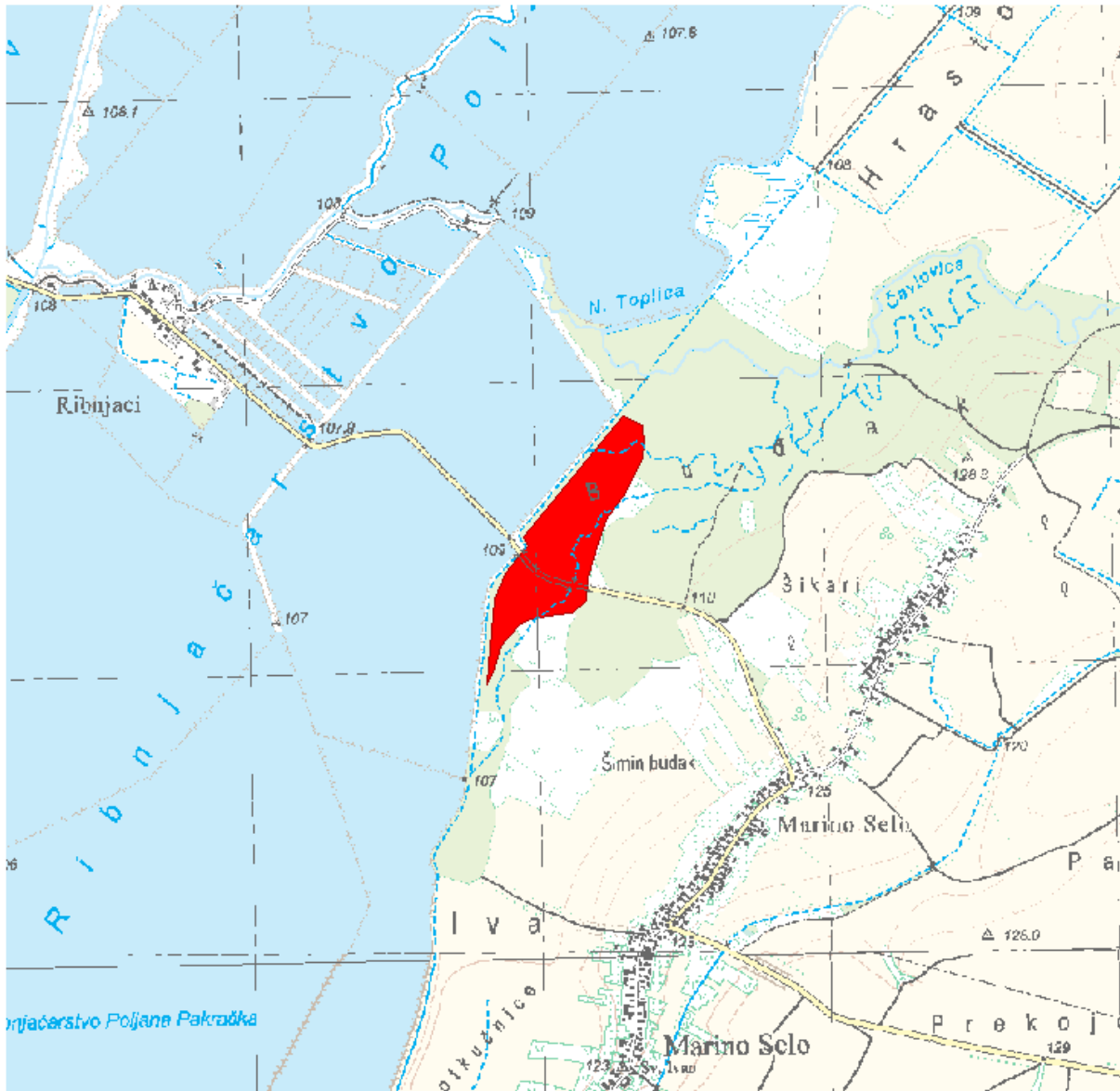
Potencijalne štetne posljedice	<b>B42 - Infrastruktura: Štetne posljedice po infrastrukturne građevine kao što su komunalna infrastruktura, proizvodnja električne energije, prijevoz, pohrana i komunikacije.</b> <b>B43 - Korištenje ruralnog zemljišta: Štetne posljedice po korištenje zemljišta, kao što je poljoprivredna djelatnost (uzgoj stoke, obrada zemljišta, vrtlarstvo), šumarstvo, vađenje rudača i ribarstvo.</b>
--------------------------------	--

**KORIŠTENJE PROSTORA NA POPLAVLJENOM PODRUČJU (stanje 2018. godine)**

1 Umjetne površine	
11 Gradska područja (%)	0
12 Industrijski, komercijalni i transportni objekti (%)	1
13 Rudokopi, odlagališta otpada i gradilišta (%)	0
14 Umjetni, nepoljoprivredni, biljni pokrov (%)	0
2 Poljoprivredna područja	
21 Obradivo zemljište (%)	9
22 Višegodišnji nasadi (%)	0
23 Pašnjaci (%)	0
24 Heterogena poljoprivredna područja (%)	0
3 Šume i poluprirodna područja	
31 Šume (%)	50
32 Grmolike i travne, prirodne biljne zajednice (%)	40
33 Otvorene površine sa malo ili bez vegetacije (%)	1
Ostalo (%)	0

## Poplavni događaj SD\_2010\_047\_15\_218 (31.05.2010.)

### PROSTORNI OBUHVAT



### LOKACIJA

Vodno područje:	<b>Vodno područje rijeke Dunav</b>
Sektor:	<b>D</b>
Branjeno područje:	<b>područje maloga sliva Ilova - Pakra</b>
Općina/grad:	<b>LIPIK</b>

Šire područje:



#### KARAKTERISTIKE

Početak događaja:	31.05.2010.
Trajanje događaja (dana):	6
Površina (km <sup>2</sup> ):	0.170
Povratno razdoblje (godina):	nepoznato
Uzrok poplave:	A12 - Oborinske: Plavljenje izravno oborinskim vodama koje padaju ili se prelijevaju na tlo. Ovaj izvor može uključivati oborinske vode, ruralne površinske tokove ili suvišne vode, ili površinske poplave koje nastaju zbog topljenja snijega.
Mehanizam poplave:	A22 - Nadvisivanje obrane: Plavljenje zbog poplavnih voda koje nadvisuju obranu od poplava.
Karakter poplave:	A40 - Podaci o karakteristikama poplave nisu raspoloživi.
Poplave na istom području:	nema

#### ŠTETNE POSLJEDICE DOGAĐAJA

Zdravlje ljudi:	B14 - Nije primjenjivo, nije bilo ugrožavanja.
Pogođene osobe (žrtve / izmješteni):	nepoznato / nepoznato
Okoliš:	B25 - Nije primjenjivo, nije bilo ugrožavanja.
Kulturna dobra:	B34 - Nije primjenjivo, nije bilo ugrožavanja.
Ekonomske aktivnosti:	B46 - Nije primjenjivo, nije bilo ugrožavanja.

#### REGISTAR POPLAVNIH DOGAĐAJA:

Šifra poplave:	SD_2010_047_15_218
Uvršteno u Prethodnu procjenu rizika od poplava:	2013: DA, 2018: NE

#### PROCJENA ŠTETNIH POSLJEDICA ISTOG DOGAĐAJA U SLUČAJU PONAVLJANJA DOGAĐAJA U BUDUĆNOSTI (stanje 2018. godine)

Pogođene osobe:	0
Potencijalne štetne posljedice	B22 - Zaštićena područja: Štetne posljedice po zaštićena područja ili vodna tijela (kao npr. ona proglašena sukladno Direktivi o pticama i Direktivi o staništima), vode za kupanje ili mjesta zahvaćanja vode za piće.

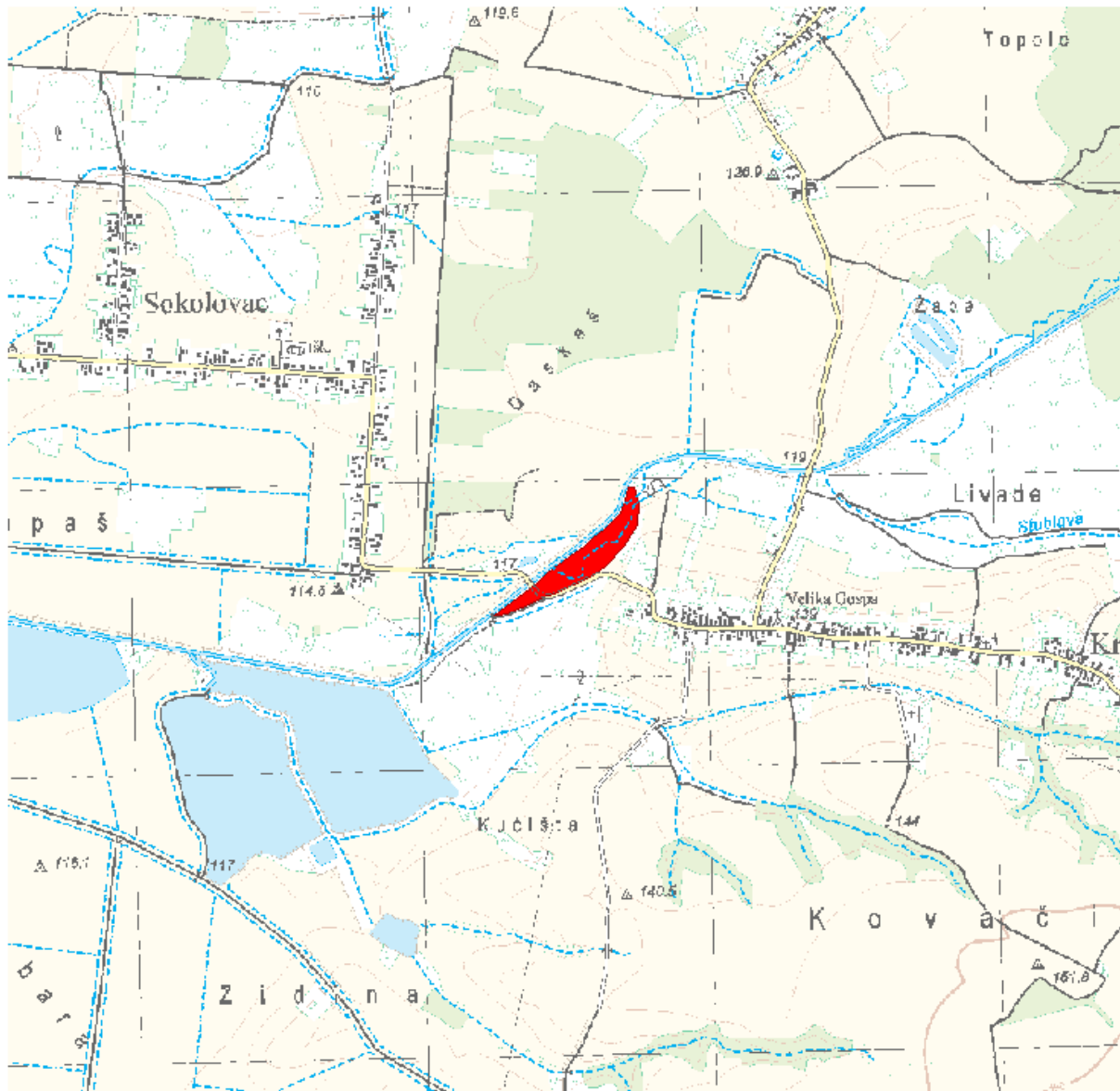
**B42 - Infrastruktura: Štetne posljedice po infrastrukturne građevine kao što su komunalna infrastruktura, proizvodnja električne energije, prijevoz, pohrana i komunikacije.**

**KORIŠTENJE PROSTORA NA POPLAVLJENOM PODRUČJU (stanje 2018. godine)**

1 Umjetne površine	
11 Gradska područja (%)	0
12 Industrijski, komercijalni i transportni objekti (%)	1
13 Rudokopi, odlagališta otpada i gradilišta (%)	0
14 Umjetni, nepoljoprivredni, biljni pokrov (%)	0
2 Poljoprivredna područja	
21 Obradivo zemljište (%)	0
22 Višegodišnji nasadi (%)	0
23 Pašnjaci (%)	0
24 Heterogena poljoprivredna područja (%)	0
3 Šume i poluprirodna područja	
31 Šume (%)	67
32 Grmolike i travne, prirodne biljne zajednice (%)	0
33 Otvorene površine sa malo ili bez vegetacije (%)	33
Ostalo (%)	0

## Poplavni događaj SD\_2010\_038\_15\_208 (21.06.2010.)

### PROSTORNI OBUHVAT



### LOKACIJA

Vodno područje:	<b>Vodno područje rijeke Dunav</b>
Sektor:	<b>D</b>
Branjeno područje:	<b>područje maloga sliva Ilova - Pakra</b>
Općina/grad:	<b>DEŽANOVAC</b>



Šire područje:



#### KARAKTERISTIKE

Početak događaja:	<b>21.06.2010.</b>
Trajanje događaja (dana):	<b>3</b>
Površina (km <sup>2</sup> ):	<b>0.046</b>
Povratno razdoblje (godina):	<b>nepoznato</b>
Uzrok poplave:	<b>A12 - Oborinske: Plavljenje izravno oborinskim vodama koje padaju ili se prelijevaju na tlo. Ovaj izvor može uključivati oborinske vode, ruralne površinske tokove ili suvišne vode, ili površinske poplave koje nastaju zbog topljenja snijega.</b>
Mehanizam poplave:	<b>A22 - Nadvisivanje obrane: Plavljenje zbog poplavnih voda koje nadvisuju obranu od poplava.</b>
Karakter poplave:	<b>A40 - Podaci o karakteristikama poplave nisu raspoloživi.</b>
Poplave na istom području:	<b>SD_2010_037_15_207 (31.05.2010.), SD_2010_039_15_209 (19.09.2010.), SD_2014_135_15_254 (10.09.2014.), SD_2014_141_15_260 (23.10.2014.), SD_2015_160_15_279 (22.05.2015.)</b>

#### ŠTETNE POSLJEDICE DOGAĐAJA

Zdravlje ljudi:	<b>B14 - Nije primjenjivo, nije bilo ugrožavanja.</b>
Pogođene osobe (žrtve / izmješteni):	<b>nepoznato / nepoznato</b>
Okoliš:	<b>B25 - Nije primjenjivo, nije bilo ugrožavanja.</b>
Kulturna dobra:	<b>B34 - Nije primjenjivo, nije bilo ugrožavanja.</b>
Ekonomske aktivnosti:	<b>B46 - Nije primjenjivo, nije bilo ugrožavanja.</b>

#### REGISTAR POPLAVNIH DOGAĐAJA:

Šifra poplave:	<b>SD_2010_038_15_208</b>
Uvršteno u Prethodnu procjenu rizika od poplava:	<b>2013: DA, 2018: NE</b>

#### PROCJENA ŠTETNIH POSLJEDICA ISTOG DOGAĐAJA U SLUČAJU PONAVLJANJA DOGAĐAJA U BUDUĆNOSTI (stanje 2018. godine)

Pogođene osobe:	<b>0</b>
-----------------	----------

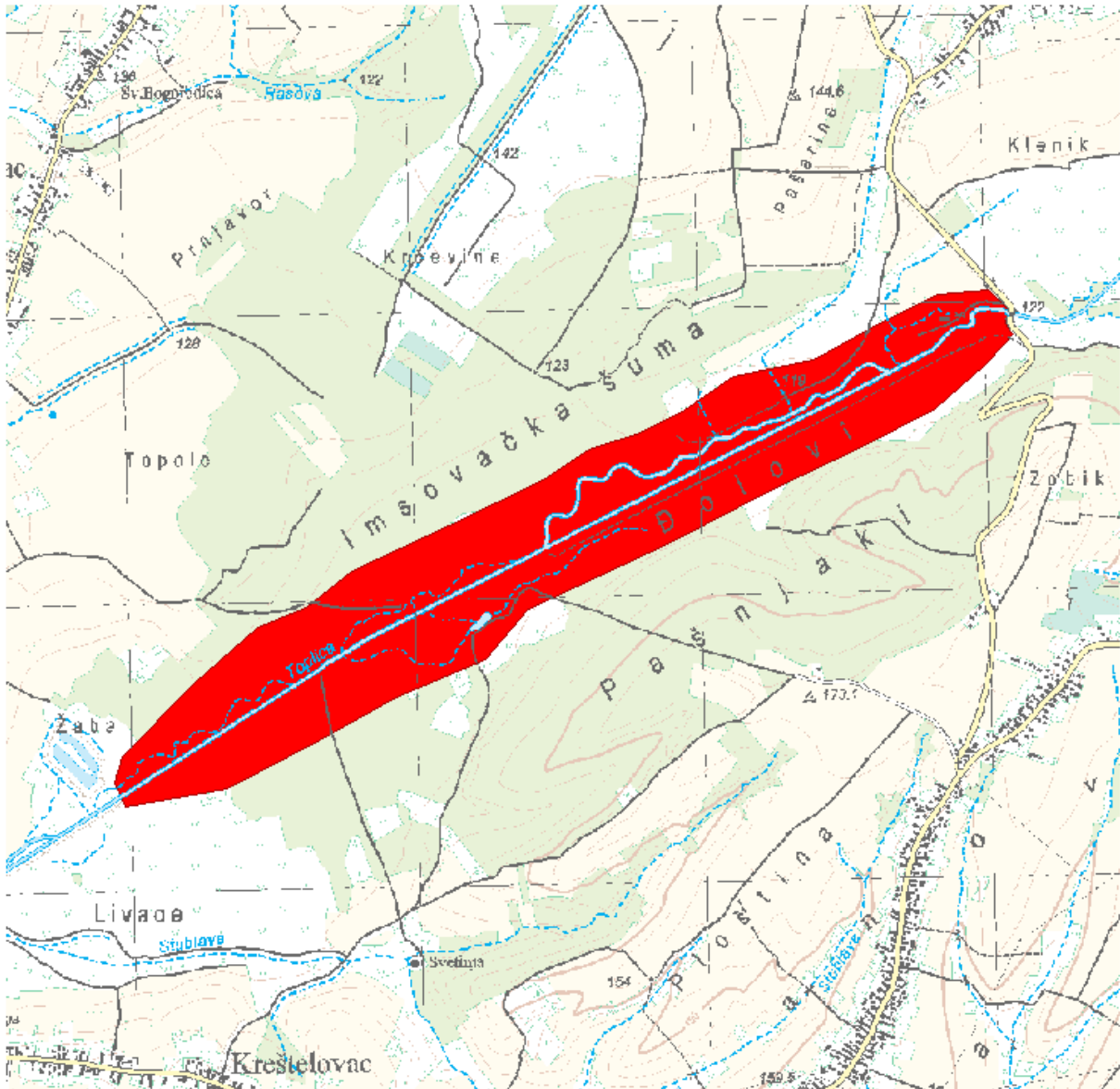
Potencijalne štetne posljedice	<b>B22 - Zaštićena područja: Štetne posljedice po zaštićena područja ili vodna tijela (kao npr. ona proglašena sukladno Direktivi o pticama i Direktivi o staništima), vode za kupanje ili mjesta zahvaćanja vode za piće.</b> <b>B42 - Infrastruktura: Štetne posljedice po infrastrukturne građevine kao što su komunalna infrastruktura, proizvodnja električne energije, prijevoz, pohrana i komunikacije.</b> <b>B43 - Korištenje ruralnog zemljišta: Štetne posljedice po korištenje zemljišta, kao što je poljoprivredna djelatnost (uzgoj stoke, obrada zemljišta, vrtlarstvo), šumarstvo, vađenje rudača i ribarstvo.</b>
--------------------------------	--

#### KORIŠTENJE PROSTORA NA POPLAVLJENOM PODRUČJU (stanje 2018. godine)

1 Umjetne površine	
11 Gradska područja (%)	0
12 Industrijski, komercijalni i transportni objekti (%)	1
13 Rudokopi, odlagališta otpada i gradilišta (%)	0
14 Umjetni, nepoljoprivredni, biljni pokrov (%)	0
2 Poljoprivredna područja	
21 Obradivo zemljište (%)	9
22 Višegodišnji nasadi (%)	0
23 Pašnjaci (%)	0
24 Heterogena poljoprivredna područja (%)	0
3 Šume i poluprirodna područja	
31 Šume (%)	0
32 Grmolike i travne, prirodne biljne zajednice (%)	35
33 Otvorene površine sa malo ili bez vegetacije (%)	55
Ostalo (%)	0

## Poplavni događaj SD\_2010\_040\_15\_211 (21.06.2010.)

### PROSTORNI OBUHVAT



### LOKACIJA

Vodno područje:	<b>Vodno područje rijeke Dunav</b>
Sektor:	<b>D</b>
Branjeno područje:	<b>područje maloga sliva Ilova - Pakra</b>
Općina/grad:	<b>DEŽANOVAC, KONČANICA</b>

Šire područje:



#### KARAKTERISTIKE

Početak događaja:	<b>21.06.2010.</b>
Trajanje događaja (dana):	<b>3</b>
Površina (km <sup>2</sup> ):	<b>1.32</b>
Povratno razdoblje (godina):	<b>nepoznato</b>
Uzrok poplave:	<b>A12 - Oborinske: Plavljenje izravno oborinskim vodama koje padaju ili se prelijevaju na tlo. Ovaj izvor može uključivati oborinske vode, ruralne površinske tokove ili suvišne vode, ili površinske poplave koje nastaju zbog topljenja snijega.</b>
Mehanizam poplave:	<b>A22 - Nadvisivanje obrane: Plavljenje zbog poplavnih voda koje nadvisuju obranu od poplava.</b>
Karakter poplave:	<b>A40 - Podaci o karakteristikama poplave nisu raspoloživi.</b>
Poplave na istom području:	<b>SD_2010_030_15_210 (31.05.2010.), SD_2014_144_15_263 (23.10.2014.)</b>

#### ŠTETNE POSLJEDICE DOGAĐAJA

Zdravlje ljudi:	<b>B14 - Nije primjenjivo, nije bilo ugrožavanja.</b>
Pogođene osobe (žrtve / izmješteni):	<b>nepoznato / nepoznato</b>
Okoliš:	<b>B25 - Nije primjenjivo, nije bilo ugrožavanja.</b>
Kulturna dobra:	<b>B34 - Nije primjenjivo, nije bilo ugrožavanja.</b>
Ekonomske aktivnosti:	<b>B46 - Nije primjenjivo, nije bilo ugrožavanja.</b>

#### REGISTAR POPLAVNIH DOGAĐAJA:

Šifra poplave:	<b>SD_2010_040_15_211</b>
Uvršteno u Prethodnu procjenu rizika od poplava:	<b>2013: DA, 2018: NE</b>

#### PROCJENA ŠTETNIH POSLJEDICA ISTOG DOGAĐAJA U SLUČAJU PONAVLJANJA DOGAĐAJA U BUDUĆNOSTI (stanje 2018. godine)

Pogođene osobe:	<b>manje od 10</b>
Potencijalne štetne posljedice	<b>B11 - Ljudsko zdravlje: Štetne posljedice po ljudsko zdravlje, bilo kao izravni ili posljedični utjecaj, koje npr. mogu proizaći iz onečišćenja ili prekida usluga povezanih s vodoopskrbom i odvodnjom, te bi uključivale ljudske žrtve.</b>

B41 - Imovina: Štetne posljedice po imovinu, koja može uključivati kuće.

B42 - Infrastruktura: Štetne posljedice po infrastrukturne građevine kao što su komunalna infrastruktura, proizvodnja električne energije, prijevoz, pohrana i komunikacije.

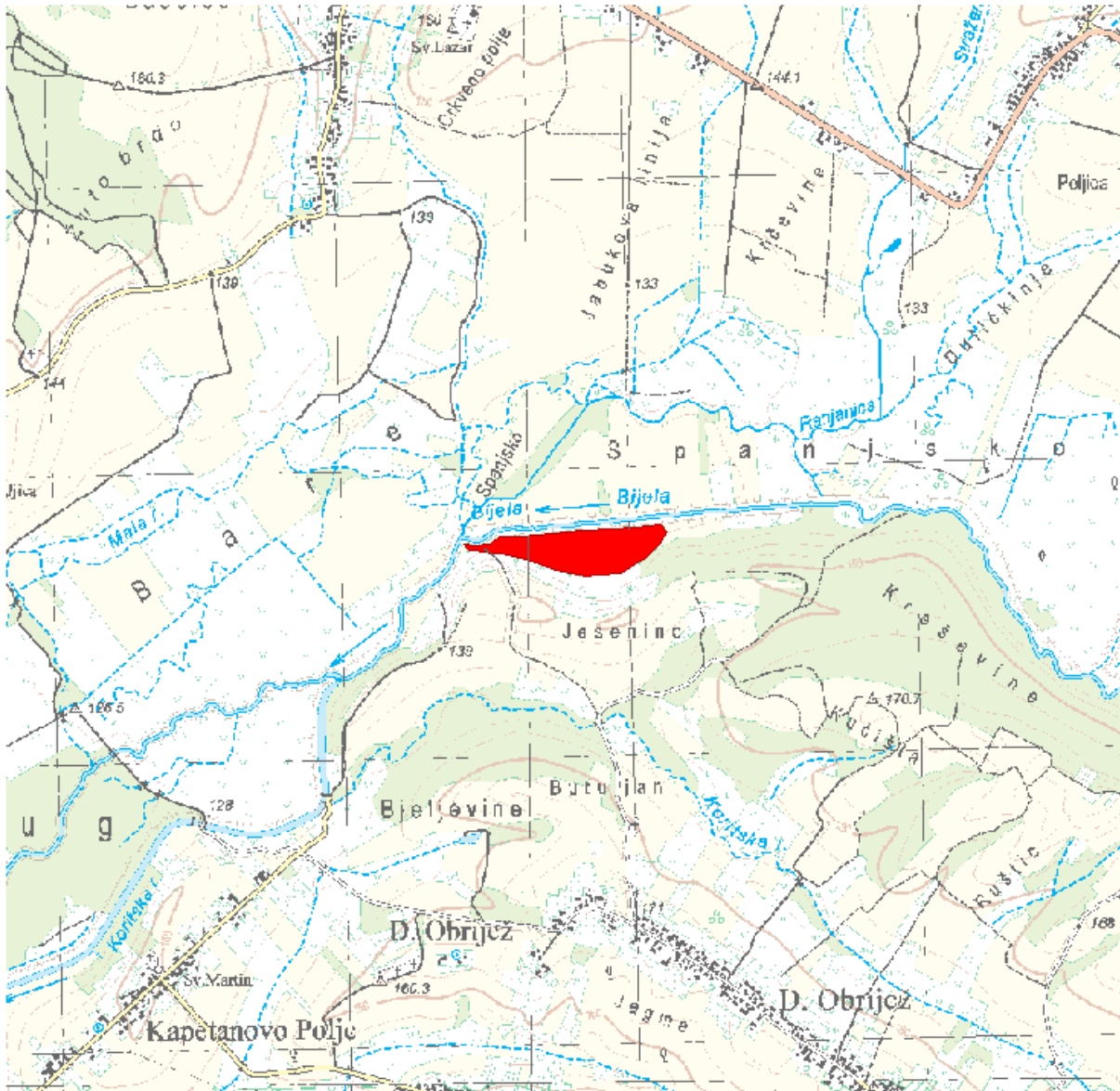
B43 - Korištenje ruralnog zemljišta: Štetne posljedice po korištenje zemljišta, kao što je poljoprivredna djelatnost (uzgoj stoke, obrada zemljišta, vrtlarstvo), šumarstvo, vađenje rudača i ribarstvo.

#### KORIŠTENJE PROSTORA NA POPLAVLJENOM PODRUČJU (stanje 2018. godine)

1 Umjetne površine	
11 Gradska područja (%)	1
12 Industrijski, komercijalni i transportni objekti (%)	0
13 Rudokopi, odlagališta otpada i gradilišta (%)	0
14 Umjetni, nepoljoprivredni, biljni pokrov (%)	0
2 Poljoprivredna područja	
21 Obradivo zemljište (%)	3
22 Višegodišnji nasadi (%)	0
23 Pašnjaci (%)	0
24 Heterogena poljoprivredna područja (%)	0
3 Šume i poluprirodna područja	
31 Šume (%)	62
32 Grmolike i travne, prirodne biljne zajednice (%)	32
33 Otvorene površine sa malo ili bez vegetacije (%)	2
Ostalo (%)	0

## Poplavni događaj SD\_2010\_043\_15\_214 (21.06.2010.)

### PROSTORNI OBUHVAT



### LOKACIJA

Vodno područje:	<b>Vodno područje rijeke Dunav</b>
Sektor:	<b>D</b>
Branjeno područje:	<b>područje maloga sliva Ilova - Pakra</b>
Općina/grad:	<b>PAKRAC</b>

Šire područje:



#### KARAKTERISTIKE

Početak događaja:	21.06.2010.
Trajanje događaja (dana):	3
Površina (km <sup>2</sup> ):	0.071
Povratno razdoblje (godina):	nepoznato
Uzrok poplave:	A12 - Oborinske: Plavljenje izravno oborinskim vodama koje padaju ili se prelijevaju na tlo. Ovaj izvor može uključivati oborinske vode, ruralne površinske tokove ili suvišne vode, ili površinske poplave koje nastaju zbog topljenja snijega.
Mehanizam poplave:	A22 - Nadvisivanje obrane: Plavljenje zbog poplavnih voda koje nadvisuju obranu od poplava.
Karakter poplave:	A40 - Podaci o karakteristikama poplave nisu raspoloživi.
Poplave na istom području:	SD_2010_042_15_213 (31.05.2010.)

#### ŠTETNE POSLJEDICE DOGAĐAJA

Zdravlje ljudi:	B14 - Nije primjenjivo, nije bilo ugrožavanja.
Pogođene osobe (žrtve / izmješteni):	nepoznato / nepoznato
Okoliš:	B25 - Nije primjenjivo, nije bilo ugrožavanja.
Kulturna dobra:	B34 - Nije primjenjivo, nije bilo ugrožavanja.
Ekonomske aktivnosti:	B46 - Nije primjenjivo, nije bilo ugrožavanja.

#### REGISTAR POPLAVNIH DOGAĐAJA:

Šifra poplave:	SD_2010_043_15_214
Uvršteno u Prethodnu procjenu rizika od poplava:	2013: DA, 2018: NE

#### PROCJENA ŠTETNIH POSLJEDICA ISTOG DOGAĐAJA U SLUČAJU PONAVLJANJA DOGAĐAJA U BUDUĆNOSTI (stanje 2018. godine)

Pogođene osobe:	0
Potencijalne štetne posljedice	B22 - Zaštićena područja: Štetne posljedice po zaštićena područja ili vodna tijela (kao npr. ona proglašena sukladno Direktivi o pticama i Direktivi o staništima), vode za kupanje ili mjesta zahvaćanja vode za piće.

**B43 - Korištenje ruralnog zemljišta: Štetne posljedice po korištenje zemljišta, kao što je poljoprivredna djelatnost (uzgoj stoke, obrada zemljišta, vrtlarstvo), šumarstvo, vađenje rudača i ribarstvo.**

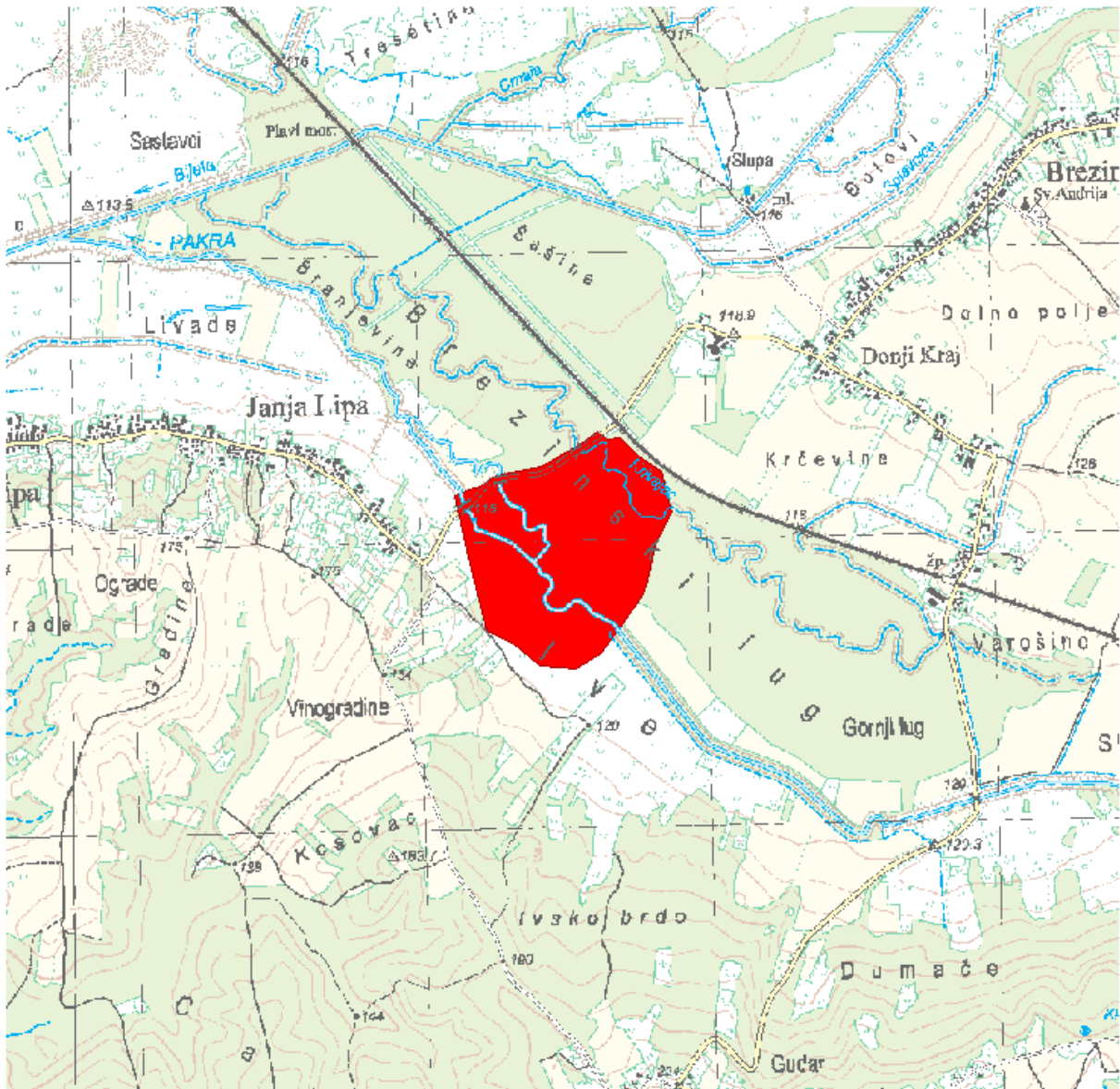
**KORIŠTENJE PROSTORA NA POPLAVLJENOM PODRUČJU (stanje 2018. godine)**

1 Umjetne površine	
11 Gradska područja (%)	0
12 Industrijski, komercijalni i transportni objekti (%)	0
13 Rudokopi, odlagališta otpada i gradilišta (%)	0
14 Umjetni, nepoljoprivredni, biljni pokrov (%)	0
2 Poljoprivredna područja	
21 Obradivo zemljište (%)	70
22 Višegodišnji nasadi (%)	0
23 Pašnjaci (%)	0
24 Heterogena poljoprivredna područja (%)	0
3 Šume i poluprirodna područja	
31 Šume (%)	0
32 Grmolike i travne, prirodne biljne zajednice (%)	21
33 Otvorene površine sa malo ili bez vegetacije (%)	9
Ostalo (%)	0



## Poplavni događaj SD\_2010\_045\_1316\_18 (21.06.2010.)

### PROSTORNI OBUHVAT



### LOKACIJA

Vodno područje:	<b>Vodno područje rijeke Dunav</b>
Sektor:	<b>D</b>
Branjeno područje:	<b>područje maloga sliva Ilova - Pakra, područje maloga sliva Lonja - Trebež</b>
Općina/grad:	<b>KUTINA, LIPIK</b>

Šire područje:



#### KARAKTERISTIKE

Početak događaja:	21.06.2010.
Trajanje događaja (dana):	3
Površina (km <sup>2</sup> ):	0.420
Povratno razdoblje (godina):	nepoznato
Uzrok poplave:	A12 - Oborinske: Plavljenje izravno oborinskim vodama koje padaju ili se prelijevaju na tlo. Ovaj izvor može uključivati oborinske vode, ruralne površinske tokove ili suvišne vode, ili površinske poplave koje nastaju zbog topljenja snijega.
Mehanizam poplave:	A22 - Nadvisivanje obrane: Plavljenje zbog poplavnih voda koje nadvisuju obranu od poplava.
Karakter poplave:	A40 - Podaci o karakteristikama poplave nisu raspoloživi.
Poplave na istom području:	SD_2010_044_1316_17 (31.05.2010.), SD_2010_044_1513_215 (31.05.2010.), SD_2010_045_1513_216 (21.06.2010.), SD_2010_046_1316_19 (19.09.2010.), SD_2010_046_1513_217 (19.09.2010.), SD_2014_015_1316_66 (04.05.2014.), SD_2014_120_1513_239 (15.05.2014.), SD_2014_017_1316_68 (10.09.2014.), SD_2014_132_1513_251 (10.09.2014.)

#### ŠTETNE POSLJEDICE DOGAĐAJA

Zdravlje ljudi:	B14 - Nije primjenjivo, nije bilo ugrožavanja.
Pogođene osobe (žrtve / izmješteni):	nepoznato / nepoznato
Okoliš:	B25 - Nije primjenjivo, nije bilo ugrožavanja.
Kulturna dobra:	B34 - Nije primjenjivo, nije bilo ugrožavanja.
Ekonomske aktivnosti:	B46 - Nije primjenjivo, nije bilo ugrožavanja.

#### REGISTAR POPLAVNIH DOGAĐAJA:

Šifra poplave:	SD_2010_045_1316_18
Uvršteno u Prethodnu procjenu rizika od poplava:	2013: DA, 2018: NE

#### PROCJENA ŠTETNIH POSLJEDICA ISTOG DOGAĐAJA U SLUČAJU PONAVLJANJA DOGAĐAJA U BUDUĆNOSTI (stanje 2018. godine)

Pogođene osobe:	0
-----------------	---

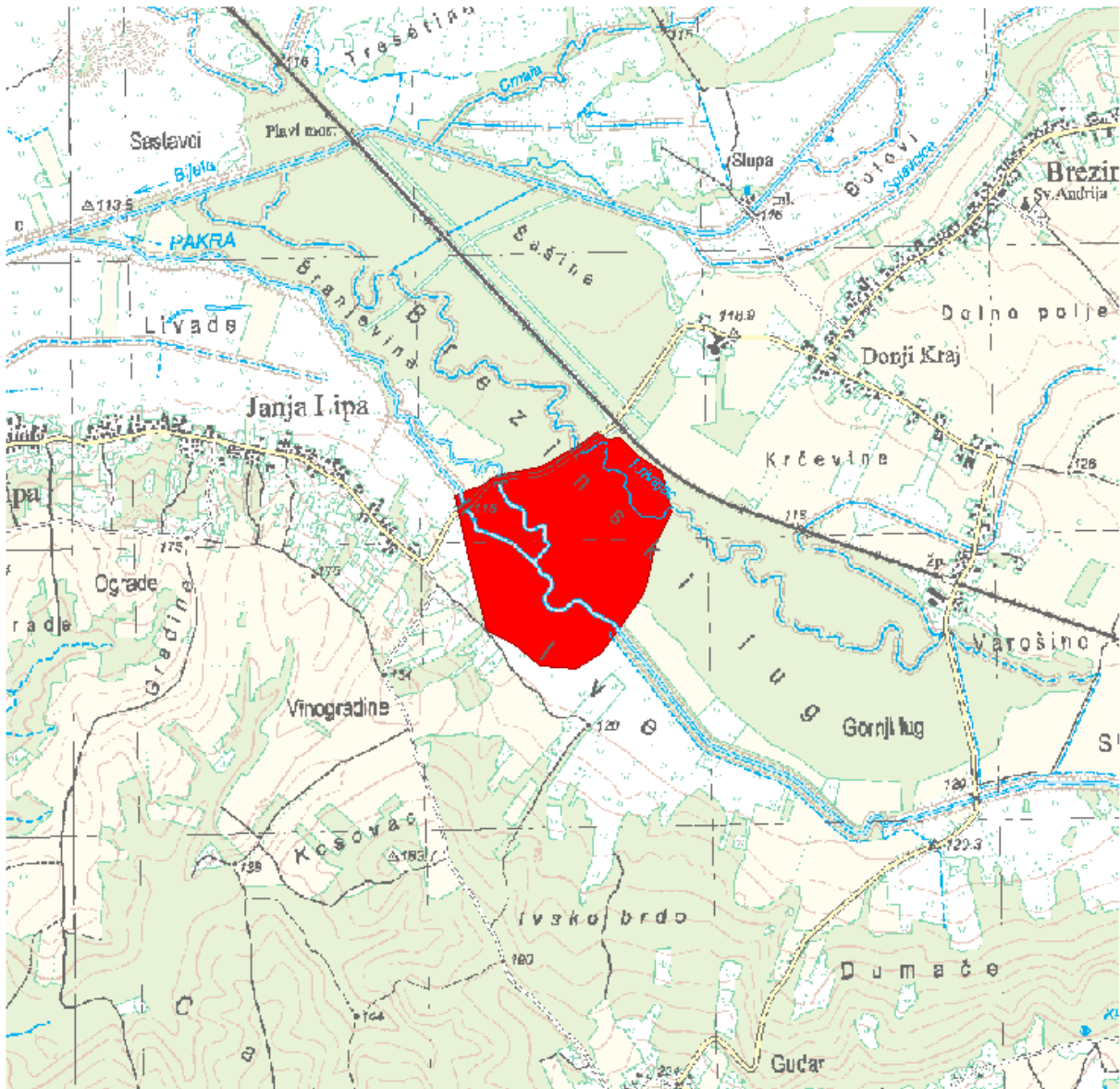
Potencijalne štetne posljedice	<b>B42 - Infrastruktura: Štetne posljedice po infrastrukturne građevine kao što su komunalna infrastruktura, proizvodnja električne energije, prijevoz, pohrana i komunikacije.</b> <b>B43 - Korištenje ruralnog zemljišta: Štetne posljedice po korištenje zemljišta, kao što je poljoprivredna djelatnost (uzgoj stoke, obrada zemljišta, vrtlarstvo), šumarstvo, vađenje rudača i ribarstvo.</b>
--------------------------------	--

**KORIŠTENJE PROSTORA NA POPLAVLJENOM PODRUČJU (stanje 2018. godine)**

1 Umjetne površine	
11 Gradska područja (%)	0
12 Industrijski, komercijalni i transportni objekti (%)	1
13 Rudokopi, odlagališta otpada i gradilišta (%)	0
14 Umjetni, nepoljoprivredni, biljni pokrov (%)	0
2 Poljoprivredna područja	
21 Obradivo zemljište (%)	9
22 Višegodišnji nasadi (%)	0
23 Pašnjaci (%)	0
24 Heterogena poljoprivredna područja (%)	0
3 Šume i poluprirodna područja	
31 Šume (%)	50
32 Grmolike i travne, prirodne biljne zajednice (%)	40
33 Otvorene površine sa malo ili bez vegetacije (%)	1
Ostalo (%)	0

## Poplavni događaj SD\_2010\_045\_1513\_216 (21.06.2010.)

### PROSTORNI OBUHVAT



### LOKACIJA

Vodno područje:	Vodno područje rijeke Dunav
Sektor:	D
Branjeno područje:	područje maloga sliva Ilova - Pakra, područje maloga sliva Lonja - Trebež
Općina/grad:	KUTINA, LIPIK

Šire područje:



#### KARAKTERISTIKE

Početak događaja:	<b>21.06.2010.</b>
Trajanje događaja (dana):	<b>3</b>
Površina (km <sup>2</sup> ):	<b>0.420</b>
Povratno razdoblje (godina):	<b>nepoznato</b>
Uzrok poplave:	<b>A12 - Oborinske: Plavljenje izravno oborinskim vodama koje padaju ili se prelijevaju na tlo. Ovaj izvor može uključivati oborinske vode, ruralne površinske tokove ili suvišne vode, ili površinske poplave koje nastaju zbog topljenja snijega.</b>
Mehanizam poplave:	<b>A22 - Nadvisivanje obrane: Plavljenje zbog poplavnih voda koje nadvisuju obranu od poplava.</b>
Karakter poplave:	<b>A40 - Podaci o karakteristikama poplave nisu raspoloživi.</b>
Poplave na istom području:	<b>SD_2010_044_1316_17 (31.05.2010.), SD_2010_044_1513_215 (31.05.2010.), SD_2010_045_1316_18 (21.06.2010.), SD_2010_046_1316_19 (19.09.2010.), SD_2010_046_1513_217 (19.09.2010.), SD_2014_015_1316_66 (04.05.2014.), SD_2014_120_1513_239 (15.05.2014.), SD_2014_017_1316_68 (10.09.2014.), SD_2014_132_1513_251 (10.09.2014.)</b>

#### ŠTETNE POSLJEDICE DOGAĐAJA

Zdravlje ljudi:	<b>B14 - Nije primjenjivo, nije bilo ugrožavanja.</b>
Pogođene osobe (žrtve / izmješteni):	<b>nepoznato / nepoznato</b>
Okoliš:	<b>B25 - Nije primjenjivo, nije bilo ugrožavanja.</b>
Kulturna dobra:	<b>B34 - Nije primjenjivo, nije bilo ugrožavanja.</b>
Ekonomske aktivnosti:	<b>B46 - Nije primjenjivo, nije bilo ugrožavanja.</b>

#### REGISTAR POPLAVNIH DOGAĐAJA:

Šifra poplave:	<b>SD_2010_045_1513_216</b>
Uvršteno u Prethodnu procjenu rizika od poplava:	<b>2013: DA, 2018: NE</b>

#### PROCJENA ŠTETNIH POSLJEDICA ISTOG DOGAĐAJA U SLUČAJU PONAVLJANJA DOGAĐAJA U BUDUĆNOSTI (stanje 2018. godine)

Pogođene osobe:	<b>0</b>
-----------------	----------

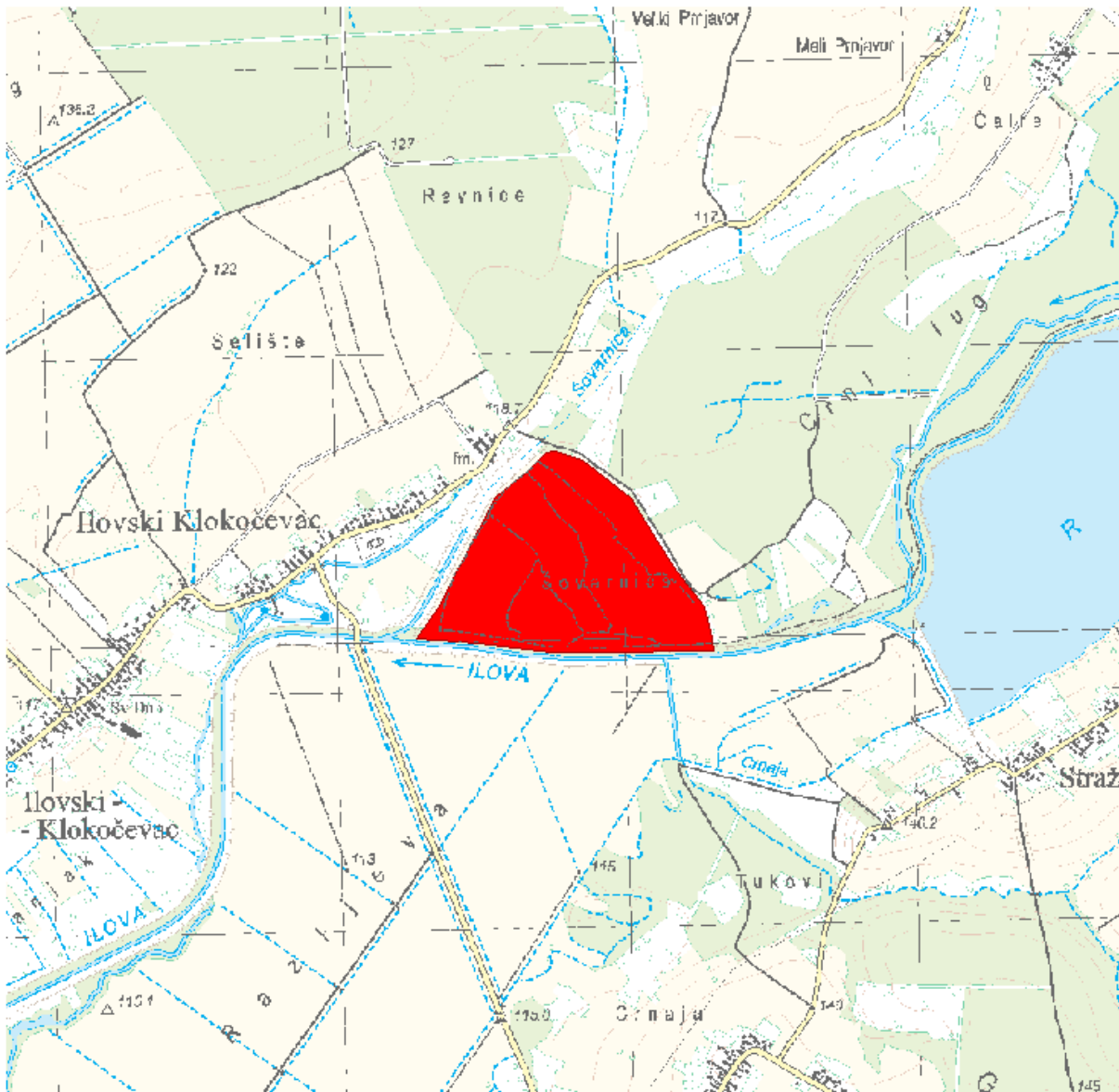
Potencijalne štetne posljedice	<b>B42 - Infrastruktura: Štetne posljedice po infrastrukturne građevine kao što su komunalna infrastruktura, proizvodnja električne energije, prijevoz, pohrana i komunikacije.</b> <b>B43 - Korištenje ruralnog zemljišta: Štetne posljedice po korištenje zemljišta, kao što je poljoprivredna djelatnost (uzgoj stoke, obrada zemljišta, vrtlarstvo), šumarstvo, vađenje rudača i ribarstvo.</b>
--------------------------------	--

**KORIŠTENJE PROSTORA NA POPLAVLJENOM PODRUČJU (stanje 2018. godine)**

1 Umjetne površine	
11 Gradska područja (%)	0
12 Industrijski, komercijalni i transportni objekti (%)	1
13 Rudokopi, odlagališta otpada i gradilišta (%)	0
14 Umjetni, nepoljoprivredni, biljni pokrov (%)	0
2 Poljoprivredna područja	
21 Obradivo zemljište (%)	9
22 Višegodišnji nasadi (%)	0
23 Pašnjaci (%)	0
24 Heterogena poljoprivredna područja (%)	0
3 Šume i poluprirodna područja	
31 Šume (%)	50
32 Grmolike i travne, prirodne biljne zajednice (%)	40
33 Otvorene površine sa malo ili bez vegetacije (%)	1
Ostalo (%)	0

## Poplavni događaj SD\_2010\_048\_15\_219 (21.06.2010.)

### PROSTORNI OBUHVAT



### LOKACIJA

Vodno područje:	<b>Vodno područje rijeke Dunav</b>
Sektor:	<b>D</b>
Branjeno područje:	<b>područje maloga sliva Ilova - Pakra</b>
Općina/grad:	<b>HERCEGOVAC, KONČANICA</b>

Šire područje:



#### KARAKTERISTIKE

Početak događaja:	<b>21.06.2010.</b>
Trajanje događaja (dana):	<b>3</b>
Površina (km <sup>2</sup> ):	<b>0.449</b>
Povratno razdoblje (godina):	<b>nepoznato</b>
Uzrok poplave:	<b>A12 - Oborinske: Plavljenje izravno oborinskim vodama koje padaju ili se prelijevaju na tlo. Ovaj izvor može uključivati oborinske vode, ruralne površinske tokove ili suvišne vode, ili površinske poplave koje nastaju zbog topljenja snijega.</b>
Mehanizam poplave:	<b>A22 - Nadvisivanje obrane: Plavljenje zbog poplavnih voda koje nadvisuju obranu od poplava.</b>
Karakter poplave:	<b>A40 - Podaci o karakteristikama poplave nisu raspoloživi.</b>
Poplave na istom području:	<b>SD_2014_105_15_224 (03.05.2014.)</b>

#### ŠTETNE POSLJEDICE DOGAĐAJA

Zdravlje ljudi:	<b>B14 - Nije primjenjivo, nije bilo ugrožavanja.</b>
Pogođene osobe (žrtve / izmješteni):	<b>nepoznato / nepoznato</b>
Okoliš:	<b>B25 - Nije primjenjivo, nije bilo ugrožavanja.</b>
Kulturna dobra:	<b>B34 - Nije primjenjivo, nije bilo ugrožavanja.</b>
Ekonomske aktivnosti:	<b>B46 - Nije primjenjivo, nije bilo ugrožavanja.</b>

#### REGISTAR POPLAVNIH DOGAĐAJA:

Šifra poplave:	<b>SD_2010_048_15_219</b>
Uvršteno u Prethodnu procjenu rizika od poplava:	<b>2013: DA, 2018: NE</b>

#### PROCJENA ŠTETNIH POSLJEDICA ISTOG DOGAĐAJA U SLUČAJU PONAVLJANJA DOGAĐAJA U BUDUĆNOSTI (stanje 2018. godine)

Pogođene osobe:	<b>0</b>
Potencijalne štetne posljedice	<b>B22 - Zaštićena područja: Štetne posljedice po zaštićena područja ili vodna tijela (kao npr. ona proglašena sukladno Direktivi o pticama i Direktivi o staništima), vode za kupanje ili mjesta zahvaćanja vode za piće.</b>



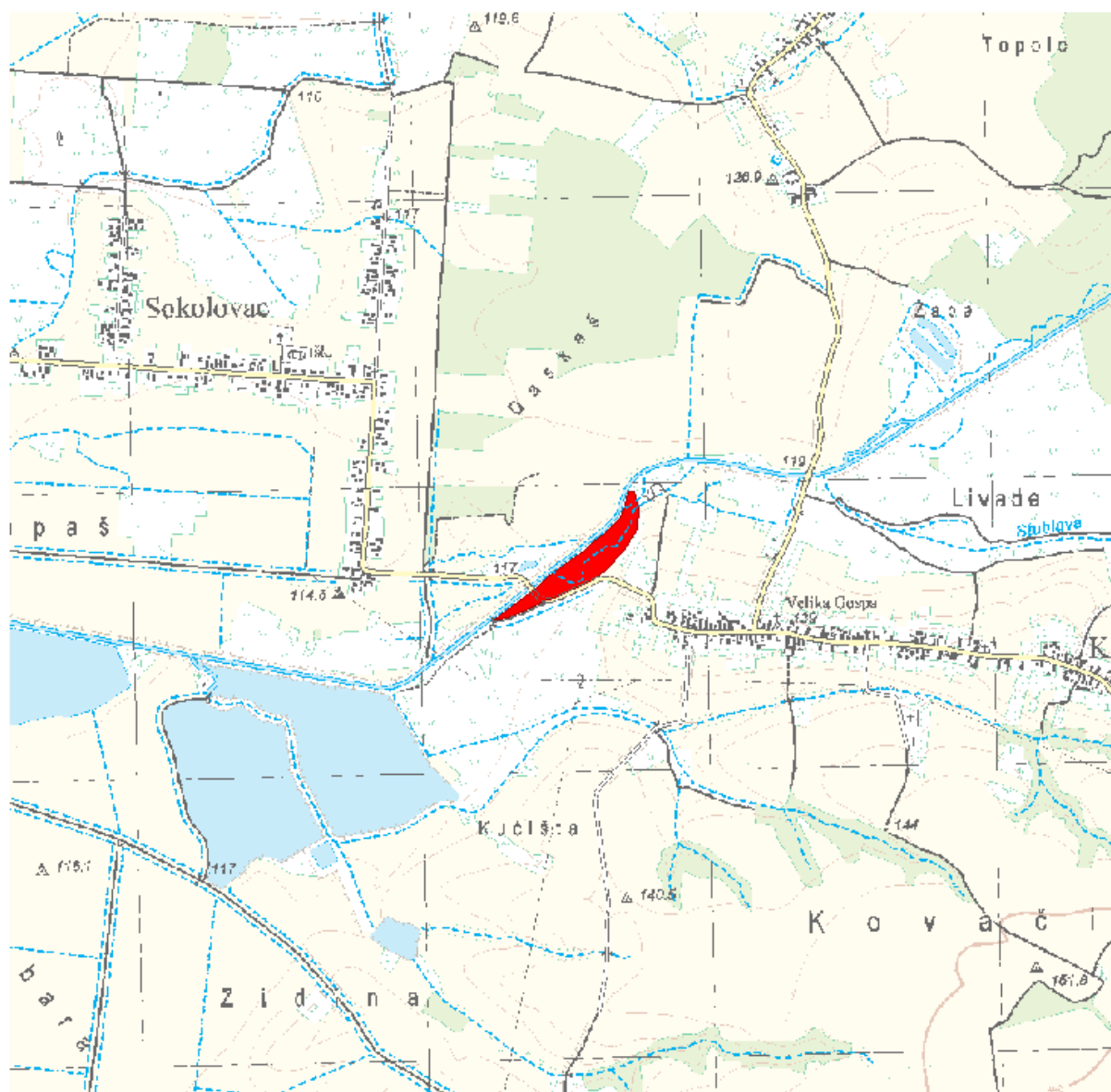
**B43 - Korištenje ruralnog zemljišta: Štetne posljedice po korištenje zemljišta, kao što je poljoprivredna djelatnost (uzgoj stoke, obrada zemljišta, vrtlarstvo), šumarstvo, vađenje rudača i ribarstvo.**

**KORIŠTENJE PROSTORA NA POPLAVLJENOM PODRUČJU (stanje 2018. godine)**

1 Umjetne površine	
11 Gradska područja (%)	0
12 Industrijski, komercijalni i transportni objekti (%)	0
13 Rudokopi, odlagališta otpada i gradilišta (%)	0
14 Umjetni, nepoljoprivredni, biljni pokrov (%)	0
2 Poljoprivredna područja	
21 Obradivo zemljište (%)	58
22 Višegodišnji nasadi (%)	0
23 Pašnjaci (%)	0
24 Heterogena poljoprivredna područja (%)	0
3 Šume i poluprirodna područja	
31 Šume (%)	15
32 Grmolike i travne, prirodne biljne zajednice (%)	27
33 Otvorene površine sa malo ili bez vegetacije (%)	0
Ostalo (%)	0

## Poplavni događaj SD\_2010\_039\_15\_209 (19.09.2010.)

### PROSTORNI OBUHVAT



### LOKACIJA

Vodno područje:	<b>Vodno područje rijeke Dunav</b>
Sektor:	<b>D</b>
Branjeno područje:	<b>područje maloga sliva Ilova - Pakra</b>
Općina/grad:	<b>DEŽANOVAC</b>

Šire područje:



#### KARAKTERISTIKE

Početak događaja:	19.09.2010.
Trajanje događaja (dana):	2
Površina (km <sup>2</sup> ):	0.046
Povratno razdoblje (godina):	nepoznato
Uzrok poplave:	A12 - Oborinske: Plavljenje izravno oborinskim vodama koje padaju ili se prelijevaju na tlo. Ovaj izvor može uključivati oborinske vode, ruralne površinske tokove ili suvišne vode, ili površinske poplave koje nastaju zbog topljenja snijega.
Mehanizam poplave:	A22 - Nadvisivanje obrane: Plavljenje zbog poplavnih voda koje nadvisuju obranu od poplava.
Karakter poplave:	A40 - Podaci o karakteristikama poplave nisu raspoloživi.
Poplave na istom području:	SD_2010_037_15_207 (31.05.2010.), SD_2010_038_15_208 (21.06.2010.), SD_2014_135_15_254 (10.09.2014.), SD_2014_141_15_260 (23.10.2014.), SD_2015_160_15_279 (22.05.2015.)

#### ŠTETNE POSLJEDICE DOGAĐAJA

Zdravlje ljudi:	B14 - Nije primjenjivo, nije bilo ugrožavanja.
Pogođene osobe (žrtve / izmješteni):	nepoznato / nepoznato
Okoliš:	B25 - Nije primjenjivo, nije bilo ugrožavanja.
Kulturna dobra:	B34 - Nije primjenjivo, nije bilo ugrožavanja.
Ekonomske aktivnosti:	B46 - Nije primjenjivo, nije bilo ugrožavanja.

#### REGISTAR POPLAVNIH DOGAĐAJA:

Šifra poplave:	SD_2010_039_15_209
Uvršteno u Prethodnu procjenu rizika od poplava:	2013: DA, 2018: NE

#### PROCJENA ŠTETNIH POSLJEDICA ISTOG DOGAĐAJA U SLUČAJU PONAVLJANJA DOGAĐAJA U BUDUĆNOSTI (stanje 2018. godine)

Pogođene osobe:	0
-----------------	---

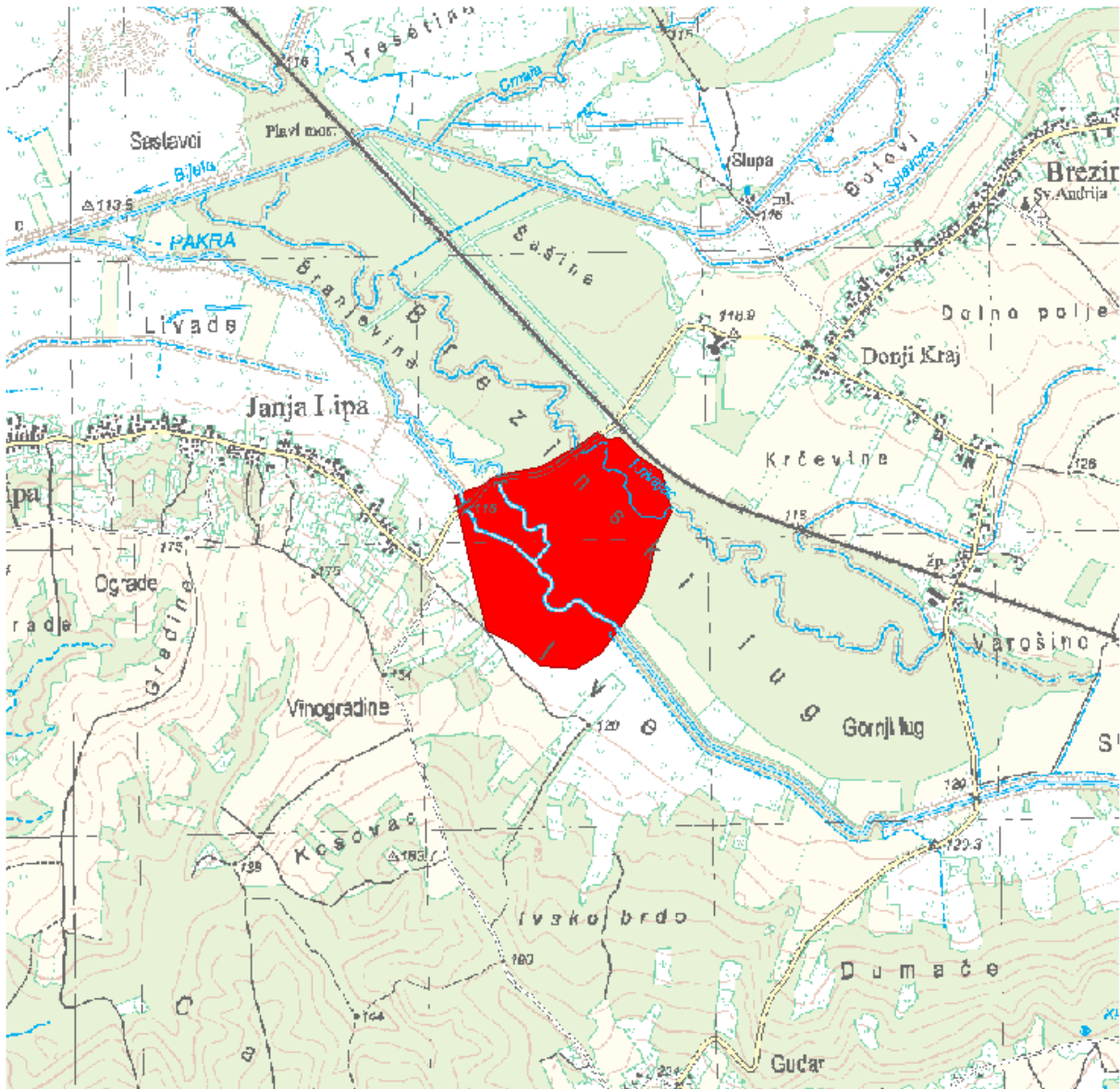
Potencijalne štetne posljedice	<b>B22 - Zaštićena područja: Štetne posljedice po zaštićena područja ili vodna tijela (kao npr. ona proglašena sukladno Direktivi o pticama i Direktivi o staništima), vode za kupanje ili mjesta zahvaćanja vode za piće.</b> <b>B42 - Infrastruktura: Štetne posljedice po infrastrukturne građevine kao što su komunalna infrastruktura, proizvodnja električne energije, prijevoz, pohrana i komunikacije.</b> <b>B43 - Korištenje ruralnog zemljišta: Štetne posljedice po korištenje zemljišta, kao što je poljoprivredna djelatnost (uzgoj stoke, obrada zemljišta, vrtlarstvo), šumarstvo, vađenje rudača i ribarstvo.</b>
--------------------------------	--

#### KORIŠTENJE PROSTORA NA POPLAVLJENOM PODRUČJU (stanje 2018. godine)

1 Umjetne površine	
11 Gradska područja (%)	0
12 Industrijski, komercijalni i transportni objekti (%)	1
13 Rudokopi, odlagališta otpada i gradilišta (%)	0
14 Umjetni, nepoljoprivredni, biljni pokrov (%)	0
2 Poljoprivredna područja	
21 Obradivo zemljište (%)	9
22 Višegodišnji nasadi (%)	0
23 Pašnjaci (%)	0
24 Heterogena poljoprivredna područja (%)	0
3 Šume i poluprirodna područja	
31 Šume (%)	0
32 Grmolike i travne, prirodne biljne zajednice (%)	35
33 Otvorene površine sa malo ili bez vegetacije (%)	55
Ostalo (%)	0

## Poplavni događaj SD\_2010\_046\_1316\_19 (19.09.2010.)

### PROSTORNI OBUHVAT



### LOKACIJA

Vodno područje:	<b>Vodno područje rijeke Dunav</b>
Sektor:	<b>D</b>
Branjeno područje:	<b>područje maloga sliva Ilova - Pakra, područje maloga sliva Lonja - Trebež</b>
Općina/grad:	<b>KUTINA, LIPIK</b>

Šire područje:



#### KARAKTERISTIKE

Početak događaja:	19.09.2010.
Trajanje događaja (dana):	2
Površina (km <sup>2</sup> ):	0.420
Povratno razdoblje (godina):	nepoznato
Uzrok poplave:	A12 - Oborinske: Plavljenje izravno oborinskim vodama koje padaju ili se prelijevaju na tlo. Ovaj izvor može uključivati oborinske vode, ruralne površinske tokove ili suvišne vode, ili površinske poplave koje nastaju zbog topljenja snijega.
Mehanizam poplave:	A22 - Nadvisivanje obrane: Plavljenje zbog poplavnih voda koje nadvisuju obranu od poplava.
Karakter poplave:	A40 - Podaci o karakteristikama poplave nisu raspoloživi.
Poplave na istom području:	SD_2010_044_1316_17 (31.05.2010.), SD_2010_044_1513_215 (31.05.2010.), SD_2010_045_1316_18 (21.06.2010.), SD_2010_045_1513_216 (21.06.2010.), SD_2010_046_1513_217 (19.09.2010.), SD_2014_015_1316_66 (04.05.2014.), SD_2014_120_1513_239 (15.05.2014.), SD_2014_017_1316_68 (10.09.2014.), SD_2014_132_1513_251 (10.09.2014.)

#### ŠTETNE POSLJEDICE DOGAĐAJA

Zdravlje ljudi:	B14 - Nije primjenjivo, nije bilo ugrožavanja.
Pogođene osobe (žrtve / izmješteni):	nepoznato / nepoznato
Okoliš:	B25 - Nije primjenjivo, nije bilo ugrožavanja.
Kulturna dobra:	B34 - Nije primjenjivo, nije bilo ugrožavanja.
Ekonomske aktivnosti:	B46 - Nije primjenjivo, nije bilo ugrožavanja.

#### REGISTAR POPLAVNIH DOGAĐAJA:

Šifra poplave:	SD_2010_046_1316_19
Uvršteno u Prethodnu procjenu rizika od poplava:	2013: DA, 2018: NE

#### PROCJENA ŠTETNIH POSLJEDICA ISTOG DOGAĐAJA U SLUČAJU PONAVLJANJA DOGAĐAJA U BUDUĆNOSTI (stanje 2018. godine)

Pogođene osobe:	0
-----------------	---

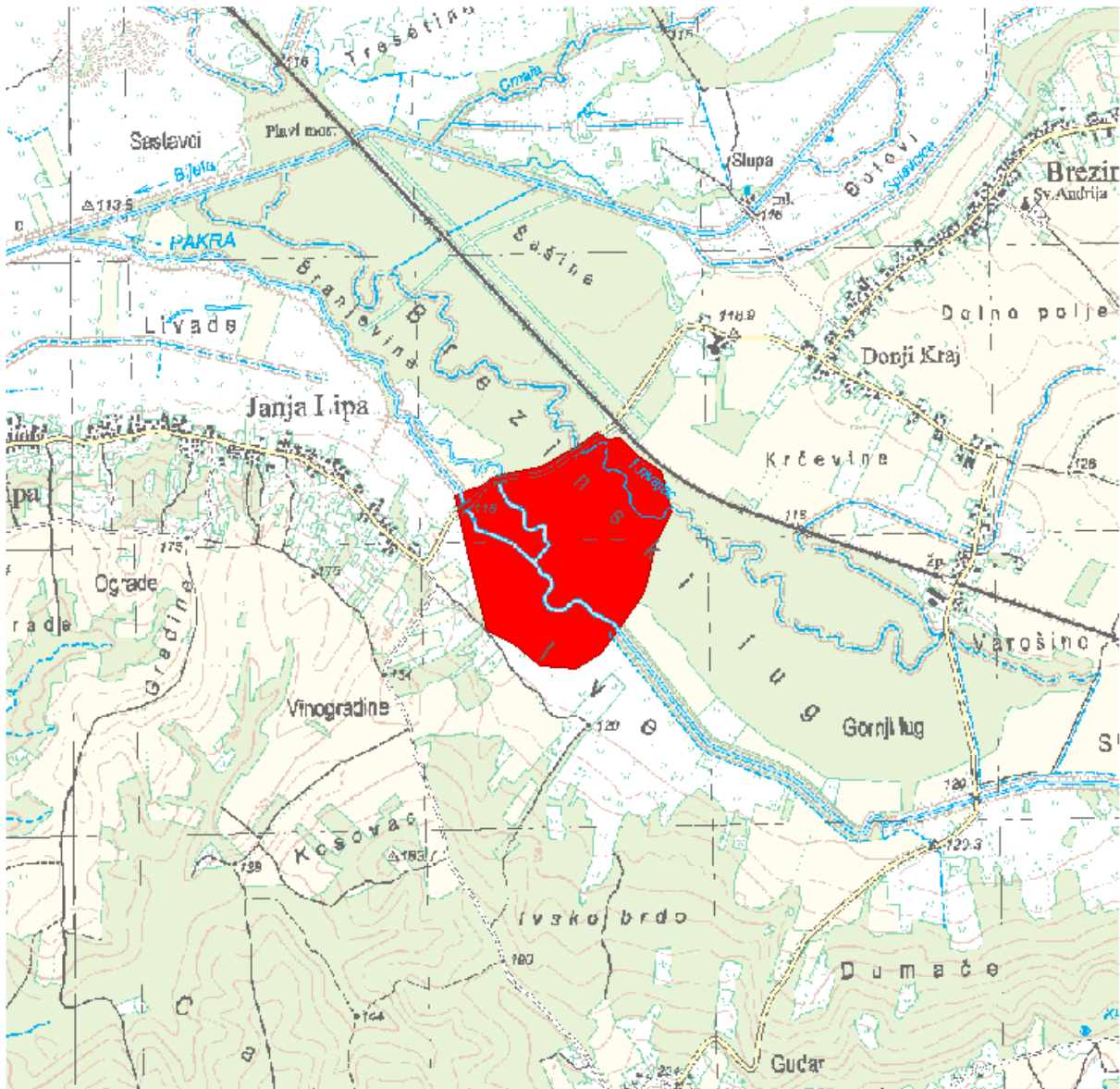
Potencijalne štetne posljedice	<b>B42 - Infrastruktura: Štetne posljedice po infrastrukturne građevine kao što su komunalna infrastruktura, proizvodnja električne energije, prijevoz, pohrana i komunikacije.</b> <b>B43 - Korištenje ruralnog zemljišta: Štetne posljedice po korištenje zemljišta, kao što je poljoprivredna djelatnost (uzgoj stoke, obrada zemljišta, vrtlarstvo), šumarstvo, vađenje rudača i ribarstvo.</b>
--------------------------------	--

**KORIŠTENJE PROSTORA NA POPLAVLJENOM PODRUČJU (stanje 2018. godine)**

1 Umjetne površine	
11 Gradska područja (%)	0
12 Industrijski, komercijalni i transportni objekti (%)	1
13 Rudokopi, odlagališta otpada i gradilišta (%)	0
14 Umjetni, nepoljoprivredni, biljni pokrov (%)	0
2 Poljoprivredna područja	
21 Obradivo zemljište (%)	9
22 Višegodišnji nasadi (%)	0
23 Pašnjaci (%)	0
24 Heterogena poljoprivredna područja (%)	0
3 Šume i poluprirodna područja	
31 Šume (%)	50
32 Grmolike i travne, prirodne biljne zajednice (%)	40
33 Otvorene površine sa malo ili bez vegetacije (%)	1
Ostalo (%)	0

## Poplavni događaj SD\_2010\_046\_1513\_217 (19.09.2010.)

### PROSTORNI OBUHVAT



### LOKACIJA

Vodno područje:	Vodno područje rijeke Dunav
Sektor:	D
Branjeno područje:	područje maloga sliva Ilova - Pakra, područje maloga sliva Lonja - Trebež
Općina/grad:	KUTINA, LIPIK



Šire područje:



#### KARAKTERISTIKE

Početak događaja:	19.09.2010.
Trajanje događaja (dana):	2
Površina (km <sup>2</sup> ):	0.420
Povratno razdoblje (godina):	nepoznato
Uzrok poplave:	A12 - Oborinske: Plavljenje izravno oborinskim vodama koje padaju ili se prelijevaju na tlo. Ovaj izvor može uključivati oborinske vode, ruralne površinske tokove ili suvišne vode, ili površinske poplave koje nastaju zbog topljenja snijega.
Mehanizam poplave:	A22 - Nadvisivanje obrane: Plavljenje zbog poplavnih voda koje nadvisuju obranu od poplava.
Karakter poplave:	A40 - Podaci o karakteristikama poplave nisu raspoloživi.
Poplave na istom području:	SD_2010_044_1316_17 (31.05.2010.), SD_2010_044_1513_215 (31.05.2010.), SD_2010_045_1316_18 (21.06.2010.), SD_2010_045_1513_216 (21.06.2010.), SD_2010_046_1316_19 (19.09.2010.), SD_2014_015_1316_66 (04.05.2014.), SD_2014_120_1513_239 (15.05.2014.), SD_2014_017_1316_68 (10.09.2014.), SD_2014_132_1513_251 (10.09.2014.)

#### ŠTETNE POSLJEDICE DOGAĐAJA

Zdravlje ljudi:	B14 - Nije primjenjivo, nije bilo ugrožavanja.
Pogođene osobe (žrtve / izmješteni):	nepoznato / nepoznato
Okoliš:	B25 - Nije primjenjivo, nije bilo ugrožavanja.
Kulturna dobra:	B34 - Nije primjenjivo, nije bilo ugrožavanja.
Ekonomske aktivnosti:	B46 - Nije primjenjivo, nije bilo ugrožavanja.

#### REGISTAR POPLAVNIH DOGAĐAJA:

Šifra poplave:	SD_2010_046_1513_217
Uvršteno u Prethodnu procjenu rizika od poplava:	2013: DA, 2018: NE

#### PROCJENA ŠTETNIH POSLJEDICA ISTOG DOGAĐAJA U SLUČAJU PONAVLJANJA DOGAĐAJA U BUDUĆNOSTI (stanje 2018. godine)

Pogođene osobe:	0
-----------------	---

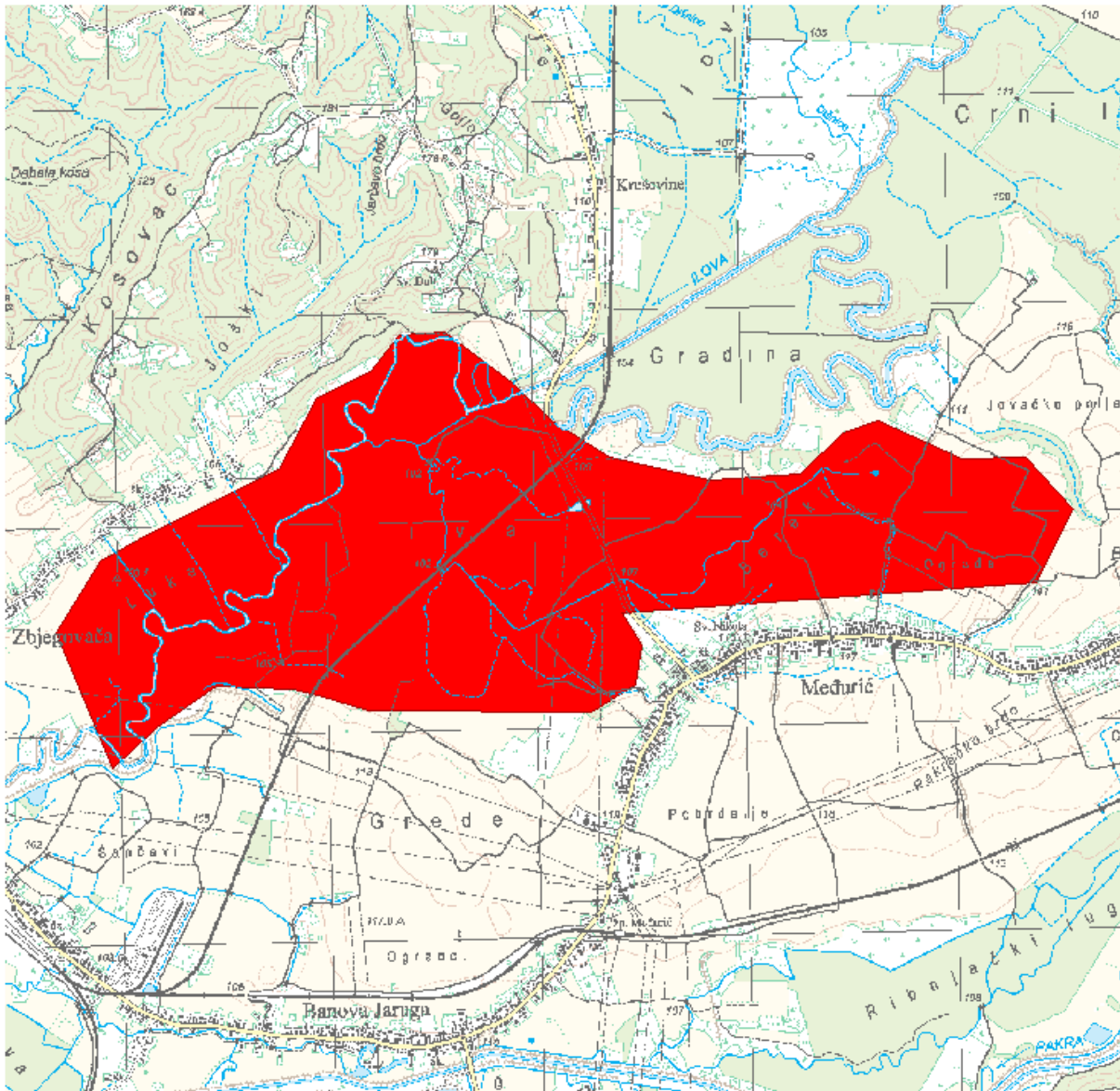
Potencijalne štetne posljedice	<b>B42 - Infrastruktura: Štetne posljedice po infrastrukturne građevine kao što su komunalna infrastruktura, proizvodnja električne energije, prijevoz, pohrana i komunikacije.</b> <b>B43 - Korištenje ruralnog zemljišta: Štetne posljedice po korištenje zemljišta, kao što je poljoprivredna djelatnost (uzgoj stoke, obrada zemljišta, vrtlarstvo), šumarstvo, vađenje rudača i ribarstvo.</b>
--------------------------------	--

**KORIŠTENJE PROSTORA NA POPLAVLJENOM PODRUČJU (stanje 2018. godine)**

1 Umjetne površine	
11 Gradska područja (%)	0
12 Industrijski, komercijalni i transportni objekti (%)	1
13 Rudokopi, odlagališta otpada i gradilišta (%)	0
14 Umjetni, nepoljoprivredni, biljni pokrov (%)	0
2 Poljoprivredna područja	
21 Obradivo zemljište (%)	9
22 Višegodišnji nasadi (%)	0
23 Pašnjaci (%)	0
24 Heterogena poljoprivredna područja (%)	0
3 Šume i poluprirodna područja	
31 Šume (%)	50
32 Grmolike i travne, prirodne biljne zajednice (%)	40
33 Otvorene površine sa malo ili bez vegetacije (%)	1
Ostalo (%)	0

## Poplavni događaj SD\_2014\_011\_1316\_61 (03.05.2014.)

### PROSTORNI OBUHVAT



### LOKACIJA

Vodno područje:	<b>Vodno područje rijeke Dunav</b>
Sektor:	<b>D</b>
Branjeno područje:	<b>područje maloga sliva Ilova - Pakra, područje maloga sliva Lonja - Trebež</b>
Općina/grad:	<b>GAREŠNICA, KUTINA</b>

Šire područje:



#### KARAKTERISTIKE

Početak događaja:	03.05.2014.
Trajanje događaja (dana):	6
Površina (km <sup>2</sup> ):	4.80
Povratno razdoblje (godina):	0
Uzrok poplave:	A12 - Oborinske: Plavljenje izravno oborinskim vodama koje padaju ili se prelijevaju na tlo. Ovaj izvor može uključivati oborinske vode, ruralne površinske tokove ili suvišne vode, ili površinske poplave koje nastaju zbog topljenja snijega.
Mehanizam poplave:	A21 - Prirodni višak: Plavljenje vodom koja nadmašuje kapacitet transportnog kanala ili nadvisuje razinu okolnog zemljišta.
Karakter poplave:	A34 - Poplava srednje brzog nastajanja: Nastup plavljenja koje se događa sporije od nagle poplave.
Poplave na istom području:	SD_2009_011_1316_1 (25.12.2009.), SD_2010_023_1316_2 (21.02.2010.), SD_2010_024_1316_3 (16.05.2010.), SD_2014_101_1513_220 (03.05.2014.), SD_2014_119_1513_247 (15.05.2014.), SD_2014_019_1316_70 (09.09.2014.), SD_2014_128_1513_238 (10.09.2014.), SD_2014_022_1316_73 (24.10.2014.), SD_2015_001_1316_41 (24.01.2015.), SD_2015_005_1316_42 (20.02.2015.), SD_2015_151_1513_270 (22.05.2015.), SD_2015_006_1316_46 (23.05.2015.), SD_2015_010_1316_50 (15.10.2015.), SD_2015_169_1513_288 (15.10.2015.), SD_2016_171_1513_290 (12.01.2016.), SD_2016_001_1316_26 (13.01.2016.), SD_2016_006_1316_35 (16.02.2016.), SD_2016_172_1513_291 (06.03.2016.), SD_2017_001_1316_30 (03.02.2017.), SD_2017_003_1316_24 (13.12.2017.), SD_2017_004_1316_27 (14.12.2017.), SD_2018_181_1513_300 (08.03.2018.), SD_2018_001_1316_4 (09.03.2018.)

#### ŠTETNE POSLJEDICE DOGAĐAJA

Zdravlje ljudi:	B14 - Nije primjenjivo, nije bilo ugrožavanja.
Pogođene osobe (žrtve / izmješteni):	nepoznato / nepoznato
Okoliš:	B25 - Nije primjenjivo, nije bilo ugrožavanja.
Kulturna dobra:	B34 - Nije primjenjivo, nije bilo ugrožavanja.
Ekonomske aktivnosti:	B42 - Infrastruktura: Štetne posljedice po infrastrukturne građevine kao što su komunalna infrastruktura, proizvodnja električne energije, prijevoz, hrana i komunikacije.

**B43 - Korištenje ruralnog zemljišta: Štetne posljedice po korištenje zemljišta, kao što je poljoprivredna djelatnost (uzgoj stoke, obrada zemljišta, vrtlarstvo), šumarstvo, vađenje rudača i ribarstvo.**

**REGISTAR POPLAVNIH DOGAĐAJA:**

Šifra poplave: **SD\_2014\_011\_1316\_61**

Uvršteno u Prethodnu procjenu rizika od poplava: 2013: **NE**, 2018: **DA**

**PROCJENA ŠTETNIH POSLJEDICA ISTOG DOGAĐAJA U SLUČAJU PONAVLJANJA DOGAĐAJA U BUDUĆNOSTI (stanje 2018. godine)**

Pogođene osobe: **0**

Potencijalne štetne posljedice

**B11 - Ljudsko zdravlje: Štetne posljedice po ljudsko zdravlje, bilo kao izravni ili posljedični utjecaj, koje npr. mogu proizaći iz onečišćenja ili prekida usluga povezanih s vodoopskrbom i odvodnjom, te bi uključivale ljudske žrtve.**

**B22 - Zaštićena područja: Štetne posljedice po zaštićena područja ili vodna tijela (kao npr. ona proglašena sukladno Direktivi o pticama i Direktivi o staništima), vode za kupanje ili mjesta zahvaćanja vode za piće.**

**B41 - Imovina: Štetne posljedice po imovinu, koja može uključivati kuće.**

**B42 - Infrastruktura: Štetne posljedice po infrastrukturne građevine kao što su komunalna infrastruktura, proizvodnja električne energije, prijevoz, pohrana i komunikacije.**

**B43 - Korištenje ruralnog zemljišta: Štetne posljedice po korištenje zemljišta, kao što je poljoprivredna djelatnost (uzgoj stoke, obrada zemljišta, vrtlarstvo), šumarstvo, vađenje rudača i ribarstvo.**

**KORIŠTENJE PROSTORA NA POPLAVLJENOM PODRUČJU (stanje 2018. godine)**

1 Umjetne površine

11 Gradska područja (%) **0**

12 Industrijski, komercijalni i transportni objekti (%) **1**

13 Rudokopi, odlagališta otpada i gradilišta (%) **0**

14 Umjetni, nepoljoprivredni, biljni pokrov (%) **0**

2 Poljoprivredna područja

21 Obradivo zemljište (%) **46**

22 Višegodišnji nasadi (%) **0**

23 Pašnjaci (%) **0**

24 Heterogena poljoprivredna područja (%) **0**

3 Šume i poluprirodna područja

31 Šume (%) **26**

32 Grmolike i travne, prirodne biljne zajednice (%) **24**

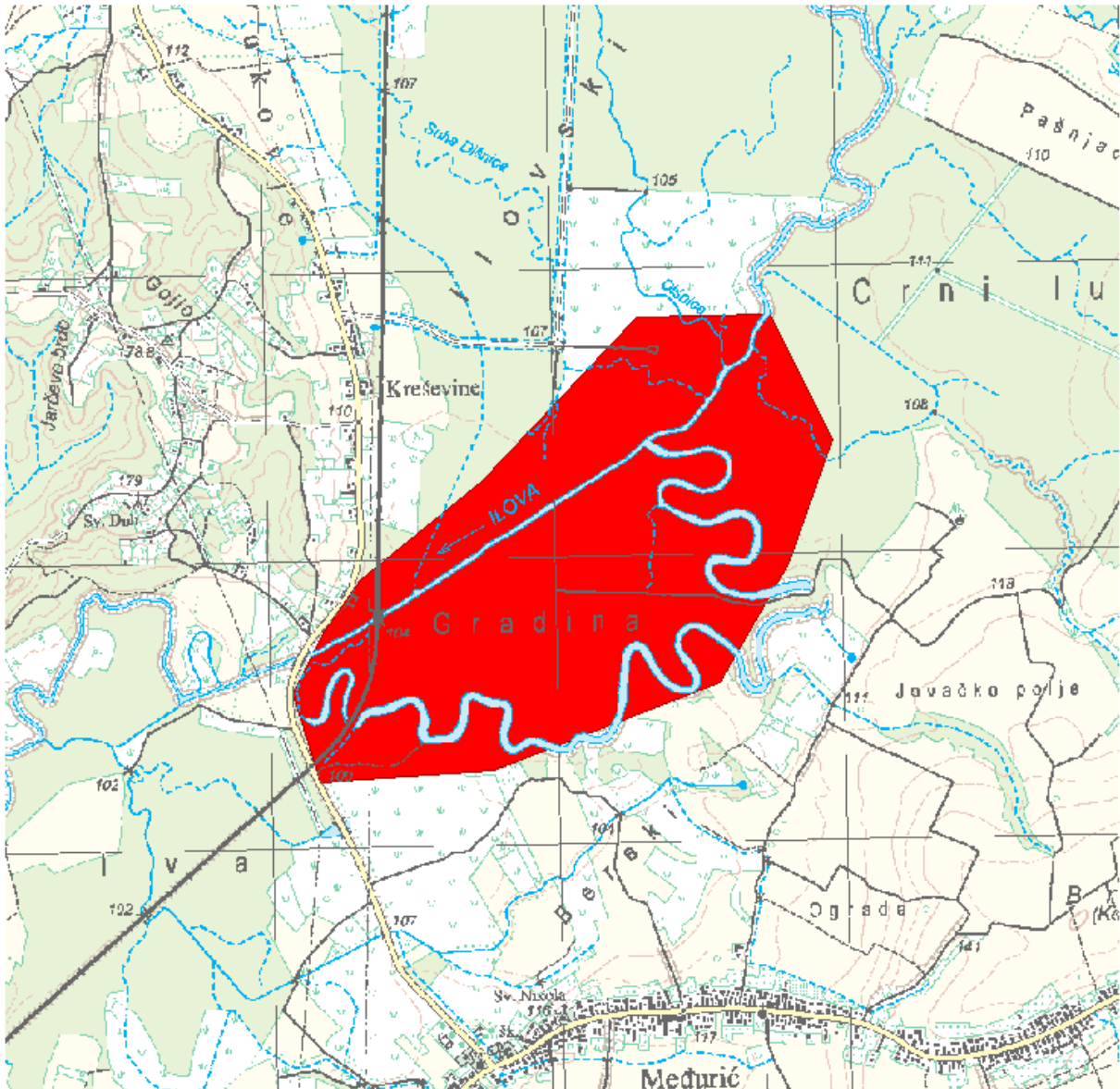
33 Otvorene površine sa malo ili bez vegetacije (%) **3**

Ostalo (%) **0**



## Poplavni događaj SD\_2014\_101\_1513\_220 (03.05.2014.)

### PROSTORNI OBUHVAT



### LOKACIJA

Vodno područje:	Vodno područje rijeke Dunav
Sektor:	D
Branjeno područje:	područje maloga sliva Ilova - Pakra, područje maloga sliva Lonja - Trebež
Općina/grad:	GAREŠNICA, KUTINA

Šire područje:



#### KARAKTERISTIKE

Početak događaja: **03.05.2014.**

Trajanje događaja (dana): **4**

Površina (km<sup>2</sup>): **1.81**

Povratno razdoblje (godina): **nepoznato**

Uzrok poplave: **A11 - Riječne: Plavljenje vodom koja potječe iz dijela prirodnog sustava odvodnje, uključujući prirodne ili modificirane oteretne kanale. Ovaj izvor može uključivati plavljenje rijeka, potoka, oteretnih kanala, brdskih bujica i povremenih vodotoka, jezera te poplave koje nastaju zbog topljenja snijega.**

**A12 - Oborinske: Plavljenje izravno oborinskim vodama koje padaju ili se prelijevaju na tlo. Ovaj izvor može uključivati oborinske vode, ruralne površinske tokove ili suvišne vode, ili površinske poplave koje nastaju zbog topljenja snijega.**

Mehanizam poplave: **A22 - Nadvisivanje obrane: Plavljenje zbog poplavnih voda koje nadvisuju obranu od poplava.**

Karakter poplave: **A33 - Druga nagla poplava: Poplava koja se pojavljuje brzo, a ne spada u kategoriju bujične poplave.**

Poplave na istom području: **SD\_2009\_011\_1316\_1 (25.12.2009.), SD\_2010\_023\_1316\_2 (21.02.2010.), SD\_2010\_024\_1316\_3 (16.05.2010.), SD\_2014\_011\_1316\_61 (03.05.2014.), SD\_2014\_119\_1513\_247 (15.05.2014.), SD\_2014\_019\_1316\_70 (09.09.2014.), SD\_2014\_128\_1513\_238 (10.09.2014.), SD\_2014\_022\_1316\_73 (24.10.2014.), SD\_2015\_001\_1316\_41 (24.01.2015.), SD\_2015\_005\_1316\_42 (20.02.2015.), SD\_2015\_151\_1513\_270 (22.05.2015.), SD\_2015\_006\_1316\_46 (23.05.2015.), SD\_2015\_010\_1316\_50 (15.10.2015.), SD\_2015\_169\_1513\_288 (15.10.2015.), SD\_2016\_171\_1513\_290 (12.01.2016.), SD\_2016\_001\_1316\_26 (13.01.2016.), SD\_2016\_006\_1316\_35 (16.02.2016.), SD\_2016\_172\_1513\_291 (06.03.2016.), SD\_2017\_001\_1316\_30 (03.02.2017.), SD\_2017\_003\_1316\_24 (13.12.2017.), SD\_2017\_004\_1316\_27 (14.12.2017.), SD\_2018\_181\_1513\_300 (08.03.2018.), SD\_2018\_001\_1316\_4 (09.03.2018.)**



### ŠTETNE POSLJEDICE DOGAĐAJA

Zdravlje ljudi:	B14 - Nije primjenjivo, nije bilo ugrožavanja.
Pogođene osobe (žrtve / izmješteni):	nepoznato / nepoznato
Okoliš:	B25 - Nije primjenjivo, nije bilo ugrožavanja.
Kulturna dobra:	B34 - Nije primjenjivo, nije bilo ugrožavanja.
Ekonomske aktivnosti:	B41 - Imovina: Štetne posljedice po imovinu, koja može uključivati kuće. B42 - Infrastruktura: Štetne posljedice po infrastrukturne građevine kao što su komunalna infrastruktura, proizvodnja električne energije, prijevoz, pohrana i komunikacije.

### REGISTAR POPLAVNIH DOGAĐAJA:

Šifra poplave:	SD_2014_101_1513_220
Uvršteno u Prethodnu procjenu rizika od poplava:	2013: NE, 2018: DA

### PROCJENA ŠTETNIH POSLJEDICA ISTOG DOGAĐAJA U SLUČAJU PONAVLJANJA DOGAĐAJA U BUDUĆNOSTI (stanje 2018. godine)

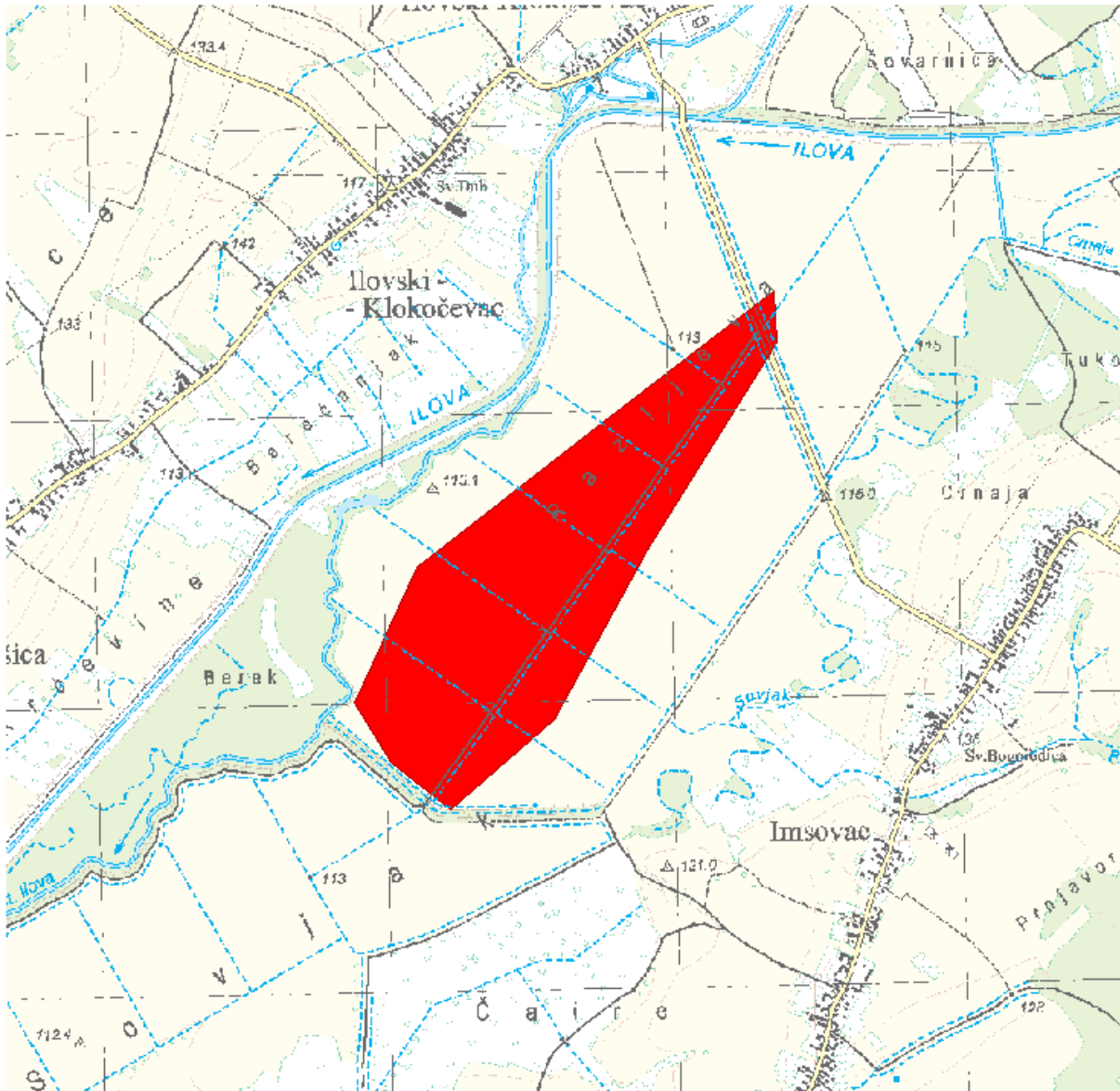
Pogođene osobe:	manje od 10
Potencijalne štetne posljedice	B11 - Ljudsko zdravlje: Štetne posljedice po ljudsko zdravlje, bilo kao izravni ili posljedični utjecaj, koje npr. mogu proizaći iz onečišćenja ili prekida usluga povezanih s vodoopskrbom i odvodnjom, te bi uključivale ljudske žrtve. B22 - Zaštićena područja: Štetne posljedice po zaštićena područja ili vodna tijela (kao npr. ona proglašena sukladno Direktivi o pticama i Direktivi o staništima), vode za kupanje ili mjesta zahvaćanja vode za piće. B41 - Imovina: Štetne posljedice po imovinu, koja može uključivati kuće. B42 - Infrastruktura: Štetne posljedice po infrastrukturne građevine kao što su komunalna infrastruktura, proizvodnja električne energije, prijevoz, pohrana i komunikacije. B43 - Korištenje ruralnog zemljišta: Štetne posljedice po korištenje zemljišta, kao što je poljoprivredna djelatnost (uzgoj stoke, obrada zemljišta, vrtlarstvo), šumarstvo, vađenje rudača i ribarstvo.

**KORIŠTENJE PROSTORA NA POPLAVLJENOM PODRUČJU (stanje 2018. godine)**

1 Umjetne površine	
11 Gradska područja (%)	0
12 Industrijski, komercijalni i transportni objekti (%)	1
13 Rudokopi, odlagališta otpada i gradilišta (%)	0
14 Umjetni, nepoljoprivredni, biljni pokrov (%)	0
2 Poljoprivredna područja	
21 Obradivo zemljište (%)	5
22 Višegodišnji nasadi (%)	0
23 Pašnjaci (%)	0
24 Heterogena poljoprivredna područja (%)	0
3 Šume i poluprirodna područja	
31 Šume (%)	77
32 Grmolike i travne, prirodne biljne zajednice (%)	6
33 Otvorene površine sa malo ili bez vegetacije (%)	11
Ostalo (%)	0

## Poplavni događaj SD\_2014\_102\_15\_221 (03.05.2014.)

### PROSTORNI OBUHVAT



### LOKACIJA

Vodno područje:	<b>Vodno područje rijeke Dunav</b>
Sektor:	<b>D</b>
Branjeno područje:	<b>područje maloga sliva Ilova - Pakra</b>
Općina/grad:	<b>DEŽANOVAC, KONČANICA</b>

Šire područje:



#### KARAKTERISTIKE

Početak događaja:	<b>03.05.2014.</b>
Trajanje događaja (dana):	<b>4</b>
Površina (km <sup>2</sup> ):	<b>0.917</b>
Povratno razdoblje (godina):	<b>nepoznato</b>
Uzrok poplave:	<b>A11 - Riječne: Plavljenje vodom koja potječe iz dijela prirodnog sustava odvodnje, uključujući prirodne ili modificirane oteretne kanale. Ovaj izvor može uključivati plavljenje rijeka, potoka, oteretnih kanala, brdskih bujica i povremenih vodotoka, jezera te poplave koje nastaju zbog topljenja snijega.</b> <b>A12 - Oborinske: Plavljenje izravno oborinskim vodama koje padaju ili se prelijevaju na tlo. Ovaj izvor može uključivati oborinske vode, ruralne površinske tokove ili suvišne vode, ili površinske poplave koje nastaju zbog topljenja snijega.</b>
Mehanizam poplave:	<b>A22 - Nadvisivanje obrane: Plavljenje zbog poplavnih voda koje nadvisuju obranu od poplava.</b>
Karakter poplave:	<b>A33 - Druga nagla poplava: Poplava koja se pojavljuje brzo, a ne spada u kategoriju bujične poplave.</b>
Poplave na istom području:	<b>nema</b>

#### ŠTETNE POSLJEDICE DOGAĐAJA

Zdravlje ljudi:	<b>B14 - Nije primjenjivo, nije bilo ugrožavanja.</b>
Pogođene osobe (žrtve / izmješteni):	<b>nepoznato / nepoznato</b>
Okoliš:	<b>B25 - Nije primjenjivo, nije bilo ugrožavanja.</b>
Kulturna dobra:	<b>B34 - Nije primjenjivo, nije bilo ugrožavanja.</b>
Ekonomske aktivnosti:	<b>B43 - Korištenje ruralnog zemljišta: Štetne posljedice po korištenje zemljišta, kao što je poljoprivredna djelatnost (uzgoj stoke, obrada zemljišta, vrtlarstvo), šumarstvo, vađenje rudača i ribarstvo.</b>

#### REGISTAR POPLAVNIH DOGAĐAJA:

Šifra poplave:	<b>SD_2014_102_15_221</b>
Uvršteno u Prethodnu procjenu rizika od poplava:	<b>2013: NE, 2018: DA</b>

**PROCJENA ŠTETNIH POSLJEDICA ISTOG DOGAĐAJA U SLUČAJU PONAVLJANJA DOGAĐAJA U BUDUĆNOSTI  
(stanje 2018. godine)**

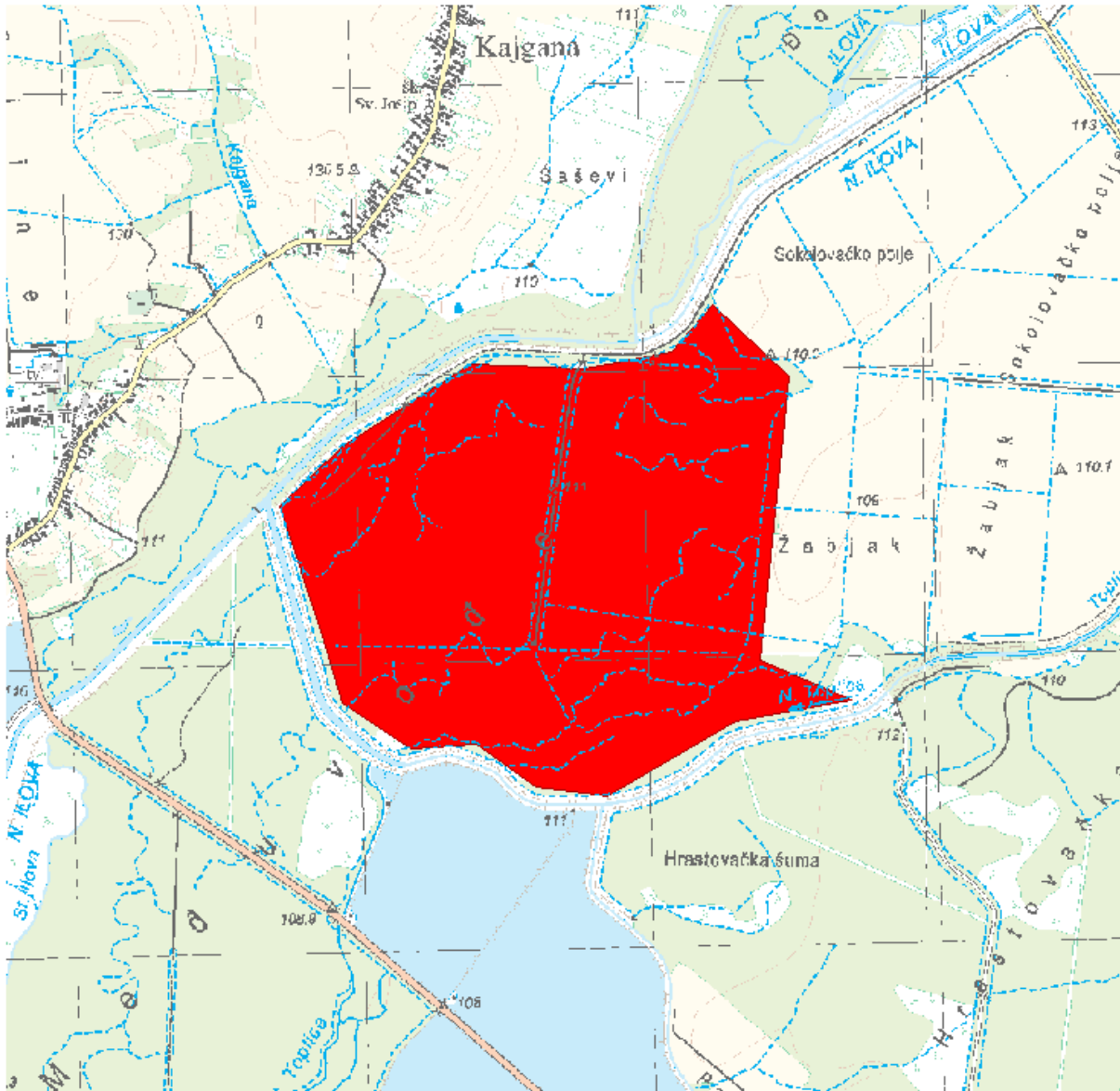
Pogođene osobe:	0
Potencijalne štetne posljedice	<b>B22 - Zaštićena područja: Štetne posljedice po zaštićena područja ili vodna tijela (kao npr. ona proglašena sukladno Direktivi o pticama i Direktivi o staništima), vode za kupanje ili mjesta zahvaćanja vode za piće.</b> <b>B42 - Infrastruktura: Štetne posljedice po infrastrukturne građevine kao što su komunalna infrastruktura, proizvodnja električne energije, prijevoz, pohrana i komunikacije.</b> <b>B43 - Korištenje ruralnog zemljišta: Štetne posljedice po korištenje zemljišta, kao što je poljoprivredna djelatnost (uzgoj stoke, obrada zemljišta, vrtlarstvo), šumarstvo, vađenje rudača i ribarstvo.</b>

**KORIŠTENJE PROSTORA NA POPLAVLJENOM PODRUČJU (stanje 2018. godine)**

1 Umjetne površine	
11 Gradska područja (%)	0
12 Industrijski, komercijalni i transportni objekti (%)	1
13 Rudokopi, odlagališta otpada i gradilišta (%)	0
14 Umjetni, nepoljoprivredni, biljni pokrov (%)	0
2 Poljoprivredna područja	
21 Obradivo zemljište (%)	99
22 Višegodišnji nasadi (%)	0
23 Pašnjaci (%)	0
24 Heterogena poljoprivredna područja (%)	0
3 Šume i poluprirodna područja	
31 Šume (%)	0
32 Grmolike i travne, prirodne biljne zajednice (%)	0
33 Otvorene površine sa malo ili bez vegetacije (%)	0
Ostalo (%)	0

## Poplavni događaj SD\_2014\_103\_15\_222 (03.05.2014.)

### PROSTORNI OBUHVAT



### LOKACIJA

Vodno područje:	<b>Vodno područje rijeke Dunav</b>
Sektor:	<b>D</b>
Branjeno područje:	<b>područje maloga sliva Ilova - Pakra</b>
Općina/grad:	<b>DEŽANOVAC, GAREŠNICA</b>

Šire područje:



#### KARAKTERISTIKE

Početak događaja:	<b>03.05.2014.</b>
Trajanje događaja (dana):	<b>4</b>
Površina (km <sup>2</sup> ):	<b>2.12</b>
Povratno razdoblje (godina):	<b>nepoznato</b>
Uzrok poplave:	<b>A11 - Riječne: Plavljenje vodom koja potječe iz dijela prirodnog sustava odvodnje, uključujući prirodne ili modificirane oteretne kanale. Ovaj izvor može uključivati plavljenje rijeka, potoka, oteretnih kanala, brdskih bujica i povremenih vodotoka, jezera te poplave koje nastaju zbog topljenja snijega.</b> <b>A12 - Oborinske: Plavljenje izravno oborinskim vodama koje padaju ili se prelijevaju na tlo. Ovaj izvor može uključivati oborinske vode, ruralne površinske tokove ili suvišne vode, ili površinske poplave koje nastaju zbog topljenja snijega.</b>
Mehanizam poplave:	<b>A22 - Nadvisivanje obrane: Plavljenje zbog poplavnih voda koje nadvisuju obranu od poplava.</b>
Karakter poplave:	<b>A33 - Druga nagla poplava: Poplava koja se pojavljuje brzo, a ne spada u kategoriju bujične poplave.</b>
Poplave na istom području:	<b>nema</b>

#### ŠTETNE POSLJEDICE DOGAĐAJA

Zdravlje ljudi:	<b>B14 - Nije primjenjivo, nije bilo ugrožavanja.</b>
Pogođene osobe (žrtve / izmješteni):	<b>nepoznato / nepoznato</b>
Okoliš:	<b>B25 - Nije primjenjivo, nije bilo ugrožavanja.</b>
Kulturna dobra:	<b>B34 - Nije primjenjivo, nije bilo ugrožavanja.</b>
Ekonomske aktivnosti:	<b>B46 - Nije primjenjivo, nije bilo ugrožavanja.</b>

#### REGISTAR POPLAVNIH DOGAĐAJA:

Šifra poplave:	<b>SD_2014_103_15_222</b>
Uvršteno u Prethodnu procjenu rizika od poplava:	<b>2013: NE, 2018: DA</b>

**PROCJENA ŠTETNIH POSLJEDICA ISTOG DOGAĐAJA U SLUČAJU PONAVLJANJA DOGAĐAJA U BUDUĆNOSTI  
(stanje 2018. godine)**

Pogođene osobe:	0
Potencijalne štetne posljedice	<b>B22 - Zaštićena područja: Štetne posljedice po zaštićena područja ili vodna tijela (kao npr. ona proglašena sukladno Direktivi o pticama i Direktivi o staništima), vode za kupanje ili mjesta zahvaćanja vode za piće.</b> <b>B42 - Infrastruktura: Štetne posljedice po infrastrukturne građevine kao što su komunalna infrastruktura, proizvodnja električne energije, prijevoz, pohrana i komunikacije.</b> <b>B43 - Korištenje ruralnog zemljišta: Štetne posljedice po korištenje zemljišta, kao što je poljoprivredna djelatnost (uzgoj stoke, obrada zemljišta, vrtlarstvo), šumarstvo, vađenje rudača i ribarstvo.</b>

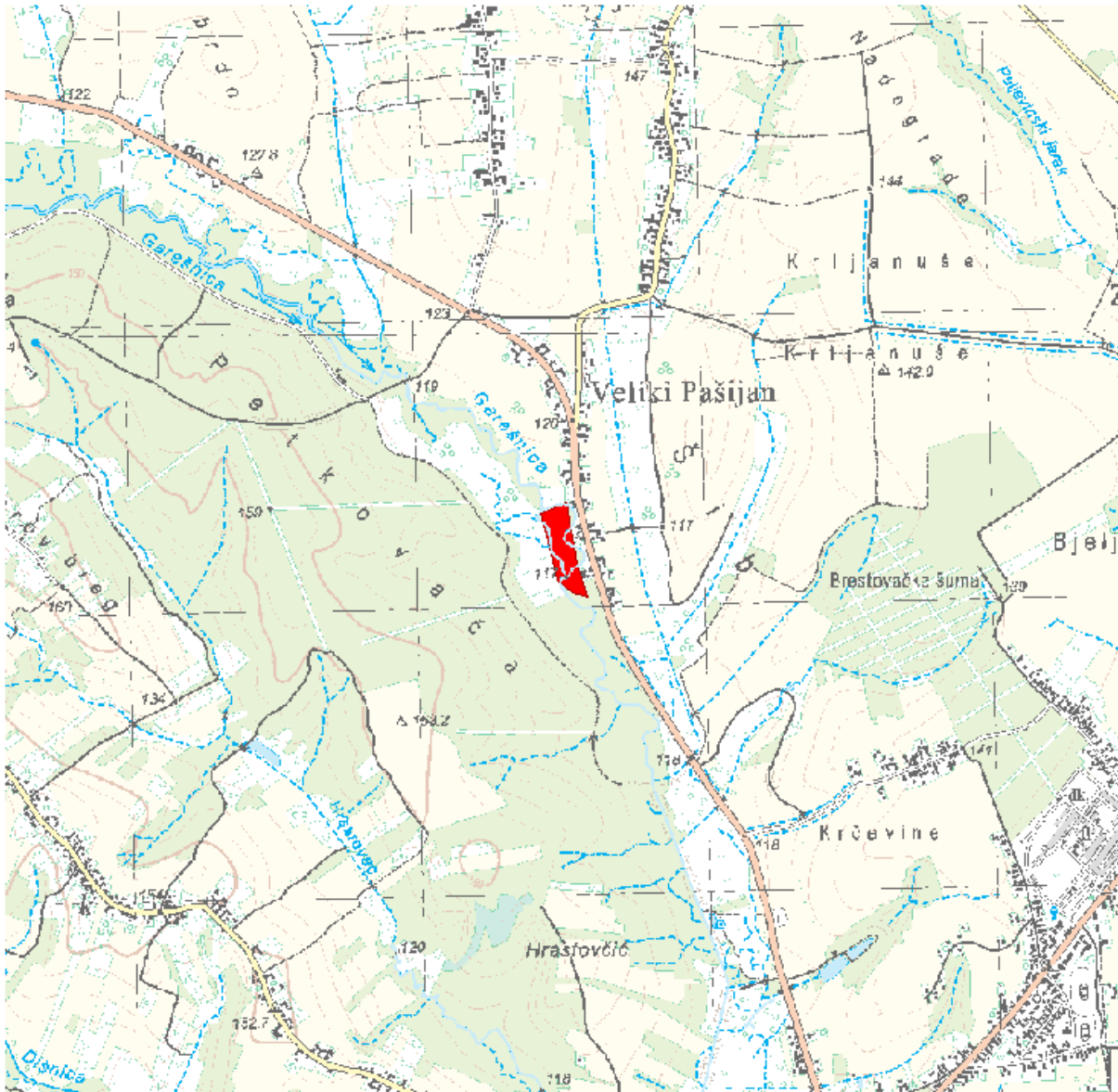
**KORIŠTENJE PROSTORA NA POPLAVLJENOM PODRUČJU (stanje 2018. godine)**

1 Umjetne površine	
11 Gradska područja (%)	0
12 Industrijski, komercijalni i transportni objekti (%)	0
13 Rudokopi, odlagališta otpada i gradilišta (%)	0
14 Umjetni, nepoljoprivredni, biljni pokrov (%)	0
2 Poljoprivredna područja	
21 Obradivo zemljište (%)	2
22 Višegodišnji nasadi (%)	0
23 Pašnjaci (%)	0
24 Heterogena poljoprivredna područja (%)	0
3 Šume i poluprirodna područja	
31 Šume (%)	60
32 Grmolike i travne, prirodne biljne zajednice (%)	0
33 Otvorene površine sa malo ili bez vegetacije (%)	35
Ostalo (%)	3



## Poplavni događaj SD\_2014\_104\_15\_223 (03.05.2014.)

### PROSTORNI OBUHVAT



### LOKACIJA

Vodno područje:	<b>Vodno područje rijeke Dunav</b>
Sektor:	<b>D</b>
Branjeno područje:	<b>područje maloga sliva Ilova - Pakra</b>
Općina/grad:	<b>GAREŠNICA</b>

Šire područje:



#### KARAKTERISTIKE

Početak događaja:	<b>03.05.2014.</b>
Trajanje događaja (dana):	<b>4</b>
Površina (km <sup>2</sup> ):	<b>0.026</b>
Povratno razdoblje (godina):	<b>nepoznato</b>
Uzrok poplave:	<b>A11 - Riječne: Plavljenje vodom koja potječe iz dijela prirodnog sustava odvodnje, uključujući prirodne ili modificirane oteretne kanale. Ovaj izvor može uključivati plavljenje rijeka, potoka, oteretnih kanala, brdskih bujica i povremenih vodotoka, jezera te poplave koje nastaju zbog topljenja snijega.</b> <b>A12 - Oborinske: Plavljenje izravno oborinskim vodama koje padaju ili se prelijevaju na tlo. Ovaj izvor može uključivati oborinske vode, ruralne površinske tokove ili suvišne vode, ili površinske poplave koje nastaju zbog topljenja snijega.</b>
Mehanizam poplave:	<b>A22 - Nadvisivanje obrane: Plavljenje zbog poplavnih voda koje nadvisuju obranu od poplava.</b>
Karakter poplave:	<b>A33 - Druga nagla poplava: Poplava koja se pojavljuje brzo, a ne spada u kategoriju bujične poplave.</b>
Poplave na istom području:	<b>SD_2014_134_15_253 (10.09.2014.), SD_2014_140_15_259 (23.10.2014.), SD_2015_157_15_276 (22.05.2015.), SD_2015_170_15_289 (15.10.2015.), SD_2018_182_15_301 (08.03.2018.)</b>

#### ŠTETNE POSLJEDICE DOGAĐAJA

Zdravlje ljudi:	<b>B14 - Nije primjenjivo, nije bilo ugrožavanja.</b>
Pogođene osobe (žrtve / izmješteni):	<b>nepoznato / nepoznato</b>
Okoliš:	<b>B25 - Nije primjenjivo, nije bilo ugrožavanja.</b>
Kulturna dobra:	<b>B34 - Nije primjenjivo, nije bilo ugrožavanja.</b>
Ekonomske aktivnosti:	<b>B41 - Imovina: Štetne posljedice po imovinu, koja može uključivati kuće.</b>

#### REGISTAR POPLAVNIH DOGAĐAJA:

Šifra poplave:	<b>SD_2014_104_15_223</b>
Uvršteno u Prethodnu procjenu rizika od poplava:	<b>2013: NE, 2018: DA</b>

**PROCJENA ŠTETNIH POSLJEDICA ISTOG DOGAĐAJA U SLUČAJU PONAVLJANJA DOGAĐAJA U BUDUĆNOSTI  
(stanje 2018. godine)**

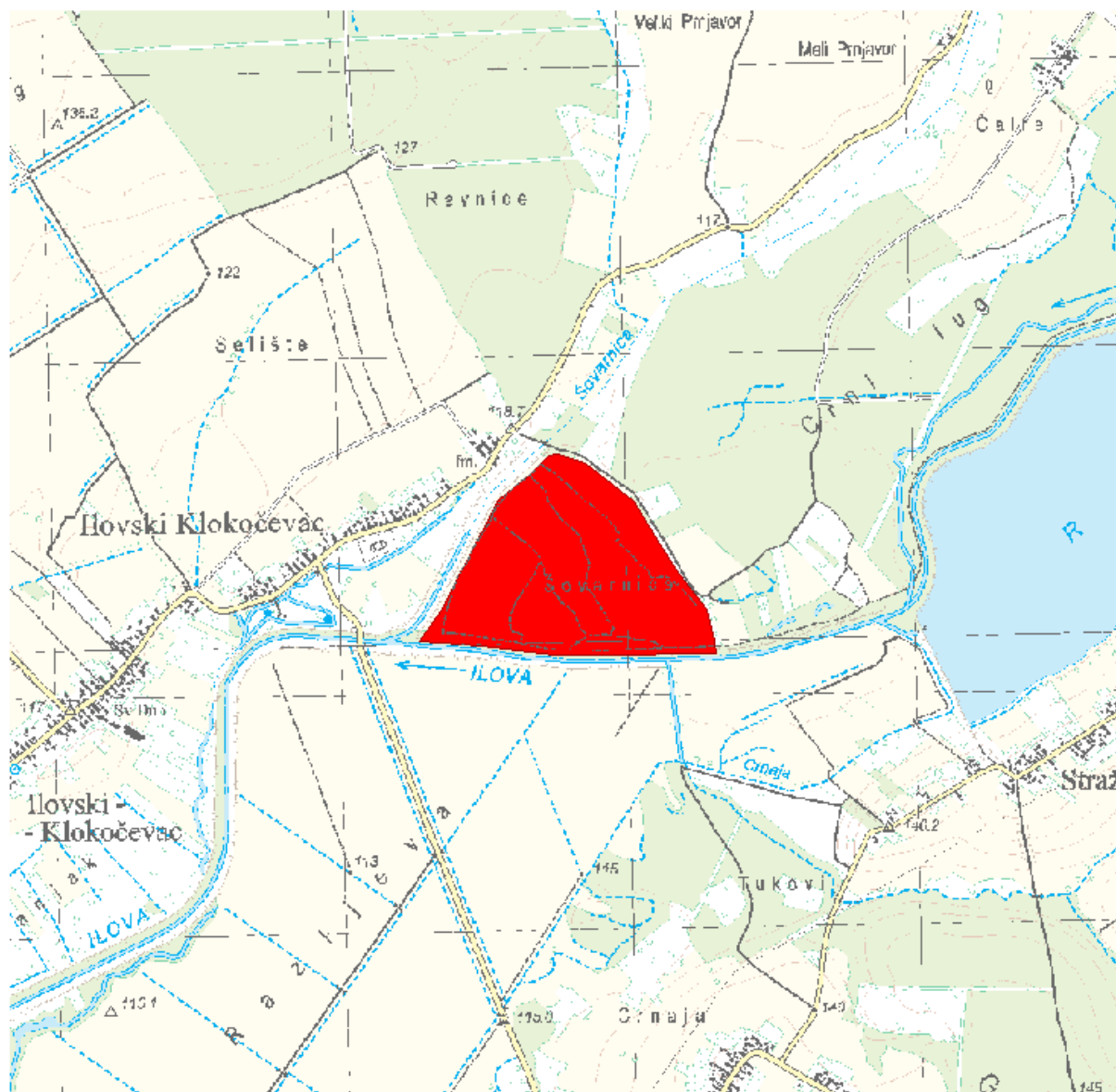
Pogođene osobe:	0
Potencijalne štetne posljedice	<b>B11 - Ljudsko zdravlje: Štetne posljedice po ljudsko zdravlje, bilo kao izravni ili posljedični utjecaj, koje npr. mogu proizaći iz onečišćenja ili prekida usluga povezanih s vodoopskrbom i odvodnjom, te bi uključivale ljudske žrtve.</b> <b>B41 - Imovina: Štetne posljedice po imovinu, koja može uključivati kuće.</b> <b>B43 - Korištenje ruralnog zemljišta: Štetne posljedice po korištenje zemljišta, kao što je poljoprivredna djelatnost (uzgoj stoke, obrada zemljišta, vrtlarstvo), šumarstvo, vađenje rudača i ribarstvo.</b>

**KORIŠTENJE PROSTORA NA POPLAVLJENOM PODRUČJU (stanje 2018. godine)**

1 Umjetne površine	
11 Gradska područja (%)	4
12 Industrijski, komercijalni i transportni objekti (%)	0
13 Rudokopi, odlagališta otpada i gradilišta (%)	0
14 Umjetni, nepoljoprivredni, biljni pokrov (%)	0
2 Poljoprivredna područja	
21 Obradivo zemljište (%)	0
22 Višegodišnji nasadi (%)	3
23 Pašnjaci (%)	0
24 Heterogena poljoprivredna područja (%)	0
3 Šume i poluprirodna područja	
31 Šume (%)	81
32 Grmolike i travne, prirodne biljne zajednice (%)	12
33 Otvorene površine sa malo ili bez vegetacije (%)	0
Ostalo (%)	0

## Poplavni događaj SD\_2014\_105\_15\_224 (03.05.2014.)

### PROSTORNI OBUHVAT



### LOKACIJA

Vodno područje:	<b>Vodno područje rijeke Dunav</b>
Sektor:	<b>D</b>
Branjeno područje:	<b>područje maloga sliva Ilova - Pakra</b>
Općina/grad:	<b>HERCEGOVAC, KONČANICA</b>

Šire područje:



#### KARAKTERISTIKE

Početak događaja:	03.05.2014.
Trajanje događaja (dana):	4
Površina (km <sup>2</sup> ):	0.449
Povratno razdoblje (godina):	nepoznato
Uzrok poplave:	<b>A11 - Riječne:</b> Plavljenje vodom koja potječe iz dijela prirodnog sustava odvodnje, uključujući prirodne ili modificirane oteretne kanale. Ovaj izvor može uključivati plavljenje rijeka, potoka, oteretnih kanala, brdskih bujica i povremenih vodotoka, jezera te poplave koje nastaju zbog topljenja snijega. <b>A12 - Oborinske:</b> Plavljenje izravno oborinskim vodama koje padaju ili se prelijevaju na tlo. Ovaj izvor može uključivati oborinske vode, ruralne površinske tokove ili suvišne vode, ili površinske poplave koje nastaju zbog topljenja snijega.
Mehanizam poplave:	<b>A22 - Nadvisivanje obrane:</b> Plavljenje zbog poplavnih voda koje nadvisuju obranu od poplava.
Karakter poplave:	<b>A33 - Druga nagla poplava:</b> Poplava koja se pojavljuje brzo, a ne spada u kategoriju bujične poplave.
Poplave na istom području:	SD_2010_048_15_219 (21.06.2010.)

#### ŠTETNE POSLJEDICE DOGAĐAJA

Zdravlje ljudi:	<b>B14 - Nije primjenjivo, nije bilo ugrožavanja.</b>
Pogođene osobe (žrtve / izmješteni):	nepoznato / nepoznato
Okoliš:	<b>B25 - Nije primjenjivo, nije bilo ugrožavanja.</b>
Kulturna dobra:	<b>B34 - Nije primjenjivo, nije bilo ugrožavanja.</b>
Ekonomske aktivnosti:	<b>B43 - Korištenje ruralnog zemljišta:</b> Štetne posljedice po korištenje zemljišta, kao što je poljoprivredna djelatnost (uzgoj stoke, obrada zemljišta, vrtlarstvo), šumarstvo, vađenje rudača i ribarstvo.

#### REGISTAR POPLAVNIH DOGAĐAJA:

Šifra poplave:	SD_2014_105_15_224
Uvršteno u Prethodnu procjenu rizika od poplava:	2013: NE, 2018: DA

**PROCJENA ŠTETNIH POSLJEDICA ISTOG DOGAĐAJA U SLUČAJU PONAVLJANJA DOGAĐAJA U BUDUĆNOSTI  
(stanje 2018. godine)**

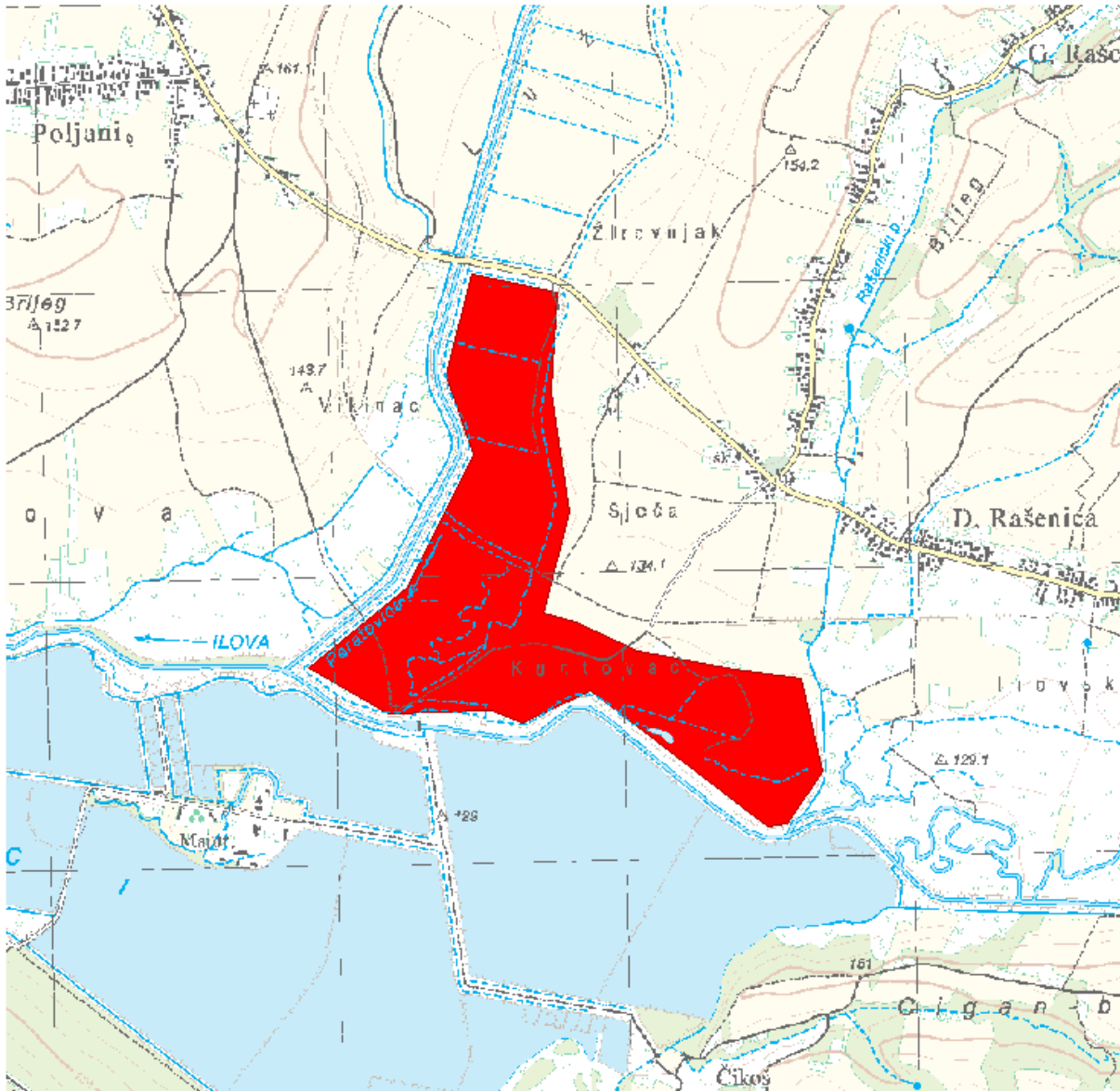
Pogođene osobe:	0
Potencijalne štetne posljedice	<b>B22 - Zaštićena područja: Štetne posljedice po zaštićena područja ili vodna tijela (kao npr. ona proglašena sukladno Direktivi o pticama i Direktivi o staništima), vode za kupanje ili mjesta zahvaćanja vode za piće.</b> <b>B43 - Korištenje ruralnog zemljišta: Štetne posljedice po korištenje zemljišta, kao što je poljoprivredna djelatnost (uzgoj stoke, obrada zemljišta, vrtlarstvo), šumarstvo, vađenje rudača i ribarstvo.</b>

**KORIŠTENJE PROSTORA NA POPLAVLJENOM PODRUČJU (stanje 2018. godine)**

1 Umjetne površine	
11 Gradska područja (%)	0
12 Industrijski, komercijalni i transportni objekti (%)	0
13 Rudokopi, odlagališta otpada i gradilišta (%)	0
14 Umjetni, nepoljoprivredni, biljni pokrov (%)	0
2 Poljoprivredna područja	
21 Obradivo zemljište (%)	58
22 Višegodišnji nasadi (%)	0
23 Pašnjaci (%)	0
24 Heterogena poljoprivredna područja (%)	0
3 Šume i poluprirodna područja	
31 Šume (%)	15
32 Grmolike i travne, prirodne biljne zajednice (%)	27
33 Otvorene površine sa malo ili bez vegetacije (%)	0
Ostalo (%)	0

## Poplavni događaj SD\_2014\_106\_15\_225 (03.05.2014.)

### PROSTORNI OBUHVAT



### LOKACIJA

Vodno područje:	<b>Vodno područje rijeke Dunav</b>
Sektor:	<b>D</b>
Branjeno područje:	<b>područje maloga sliva Ilova - Pakra</b>
Općina/grad:	<b>GRUBIŠNO POLJE</b>

Šire područje:



#### KARAKTERISTIKE

Početak događaja:	<b>03.05.2014.</b>
Trajanje događaja (dana):	<b>4</b>
Površina (km <sup>2</sup> ):	<b>1.02</b>
Povratno razdoblje (godina):	<b>nepoznato</b>
Uzrok poplave:	<b>A11 - Riječne: Plavljenje vodom koja potječe iz dijela prirodnog sustava odvodnje, uključujući prirodne ili modificirane oteretne kanale. Ovaj izvor može uključivati plavljenje rijeka, potoka, oteretnih kanala, brdskih bujica i povremenih vodotoka, jezera te poplave koje nastaju zbog topljenja snijega.</b> <b>A12 - Oborinske: Plavljenje izravno oborinskim vodama koje padaju ili se prelijevaju na tlo. Ovaj izvor može uključivati oborinske vode, ruralne površinske tokove ili suvišne vode, ili površinske poplave koje nastaju zbog topljenja snijega.</b>
Mehanizam poplave:	<b>A22 - Nadvisivanje obrane: Plavljenje zbog poplavnih voda koje nadvisuju obranu od poplava.</b>
Karakter poplave:	<b>A33 - Druga nagla poplava: Poplava koja se pojavljuje brzo, a ne spada u kategoriju bujične poplave.</b>
Poplave na istom području:	<b>SD_2015_156_15_275 (22.05.2015.)</b>

#### ŠTETNE POSLJEDICE DOGAĐAJA

Zdravlje ljudi:	<b>B14 - Nije primjenjivo, nije bilo ugrožavanja.</b>
Pogođene osobe (žrtve / izmješteni):	<b>nepoznato / nepoznato</b>
Okoliš:	<b>B25 - Nije primjenjivo, nije bilo ugrožavanja.</b>
Kulturna dobra:	<b>B34 - Nije primjenjivo, nije bilo ugrožavanja.</b>
Ekonomske aktivnosti:	<b>B43 - Korištenje ruralnog zemljišta: Štetne posljedice po korištenje zemljišta, kao što je poljoprivredna djelatnost (uzgoj stoke, obrada zemljišta, vrtlarstvo), šumarstvo, vađenje rudača i ribarstvo.</b>

#### REGISTAR POPLAVNIH DOGAĐAJA:

Šifra poplave:	<b>SD_2014_106_15_225</b>
Uvršteno u Prethodnu procjenu rizika od poplava:	<b>2013: NE, 2018: DA</b>



**PROCJENA ŠTETNIH POSLJEDICA ISTOG DOGAĐAJA U SLUČAJU PONAVLJANJA DOGAĐAJA U BUDUĆNOSTI  
(stanje 2018. godine)**

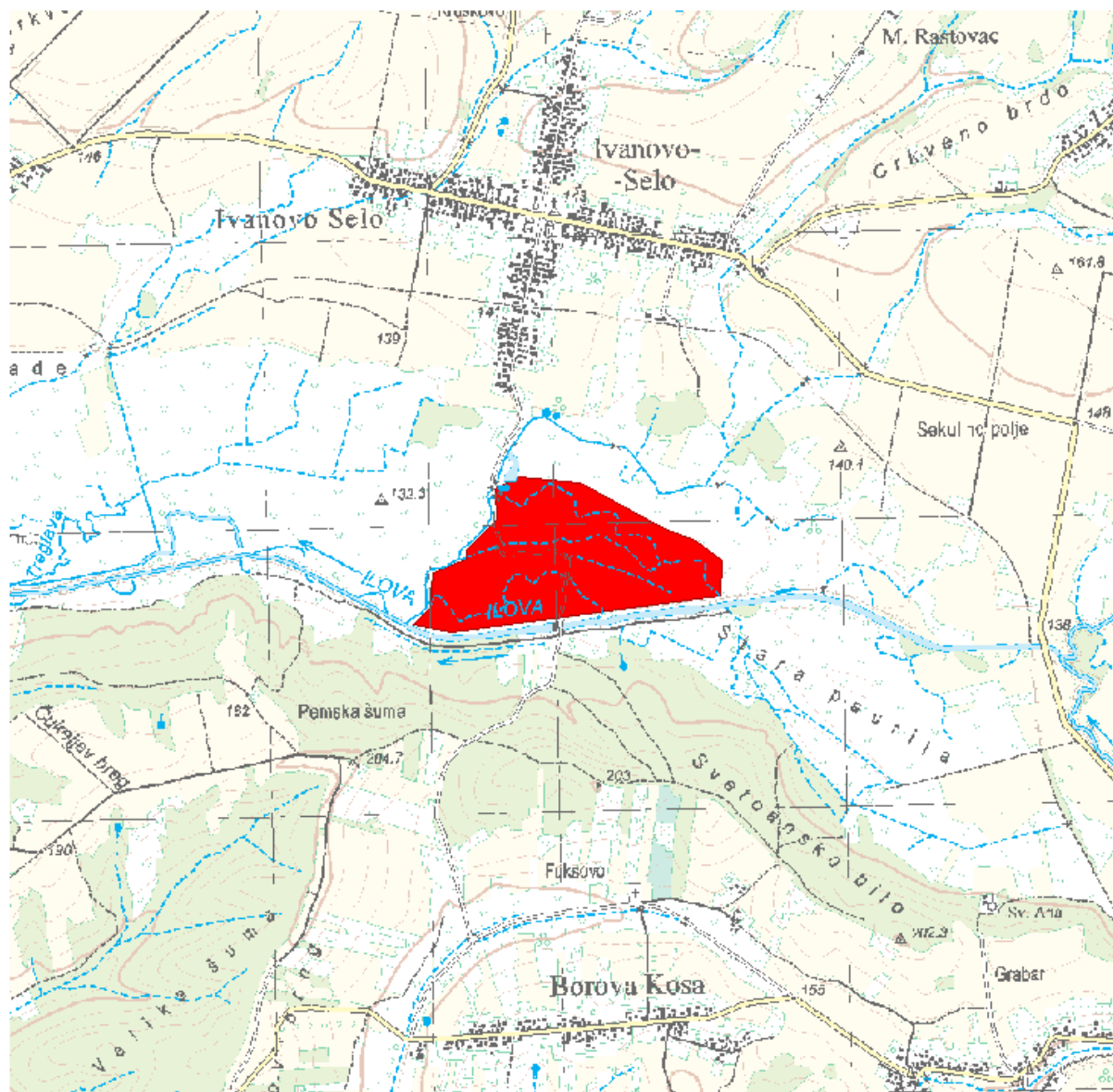
Pogođene osobe:	0
Potencijalne štetne posljedice	<b>B22 - Zaštićena područja: Štetne posljedice po zaštićena područja ili vodna tijela (kao npr. ona proglašena sukladno Direktivi o pticama i Direktivi o staništima), vode za kupanje ili mjesta zahvaćanja vode za piće.</b> <b>B43 - Korištenje ruralnog zemljišta: Štetne posljedice po korištenje zemljišta, kao što je poljoprivredna djelatnost (uzgoj stoke, obrada zemljišta, vrtlarstvo), šumarstvo, vađenje rudača i ribarstvo.</b>

**KORIŠTENJE PROSTORA NA POPLAVLJENOM PODRUČJU (stanje 2018. godine)**

1 Umjetne površine	
11 Gradska područja (%)	0
12 Industrijski, komercijalni i transportni objekti (%)	0
13 Rudokopi, odlagališta otpada i gradilišta (%)	0
14 Umjetni, nepoljoprivredni, biljni pokrov (%)	0
2 Poljoprivredna područja	
21 Obradivo zemljište (%)	12
22 Višegodišnji nasadi (%)	0
23 Pašnjaci (%)	0
24 Heterogena poljoprivredna područja (%)	0
3 Šume i poluprirodna područja	
31 Šume (%)	3
32 Grmolike i travne, prirodne biljne zajednice (%)	83
33 Otvorene površine sa malo ili bez vegetacije (%)	3
Ostalo (%)	0

## Poplavni događaj SD\_2014\_107\_15\_226 (03.05.2014.)

### PROSTORNI OBUHVAT



### LOKACIJA

Vodno područje:	<b>Vodno područje rijeke Dunav</b>
Sektor:	<b>D</b>
Branjeno područje:	<b>područje maloga sliva Ilova - Pakra</b>
Općina/grad:	<b>ĐULOVAC, GRUBIŠNO POLJE</b>

Šire područje:



#### KARAKTERISTIKE

Početak događaja:	03.05.2014.
Trajanje događaja (dana):	4
Površina (km <sup>2</sup> ):	0.351
Povratno razdoblje (godina):	nepoznato
Uzrok poplave:	<b>A11 - Riječne:</b> Plavljenje vodom koja potječe iz dijela prirodnog sustava odvodnje, uključujući prirodne ili modificirane oteretne kanale. Ovaj izvor može uključivati plavljenje rijeka, potoka, oteretnih kanala, brdskih bujica i povremenih vodotoka, jezera te poplave koje nastaju zbog topljenja snijega. <b>A12 - Oborinske:</b> Plavljenje izravno oborinskim vodama koje padaju ili se prelijevaju na tlo. Ovaj izvor može uključivati oborinske vode, ruralne površinske tokove ili suvišne vode, ili površinske poplave koje nastaju zbog topljenja snijega.
Mehanizam poplave:	<b>A22 - Nadvisivanje obrane:</b> Plavljenje zbog poplavnih voda koje nadvisuju obranu od poplava.
Karakter poplave:	<b>A33 - Druga nagla poplava:</b> Poplava koja se pojavljuje brzo, a ne spada u kategoriju bujične poplave.
Poplave na istom području:	SD_2015_155_15_274 (22.05.2015.)

#### ŠTETNE POSLJEDICE DOGAĐAJA

Zdravlje ljudi:	<b>B14 - Nije primjenjivo, nije bilo ugrožavanja.</b>
Pogođene osobe (žrtve / izmješteni):	nepoznato / nepoznato
Okoliš:	<b>B25 - Nije primjenjivo, nije bilo ugrožavanja.</b>
Kulturna dobra:	<b>B34 - Nije primjenjivo, nije bilo ugrožavanja.</b>
Ekonomske aktivnosti:	<b>B43 - Korištenje ruralnog zemljišta:</b> Štetne posljedice po korištenje zemljišta, kao što je poljoprivredna djelatnost (uzgoj stoke, obrada zemljišta, vrtlarstvo), šumarstvo, vađenje rudača i ribarstvo.

#### REGISTAR POPLAVNIH DOGAĐAJA:

Šifra poplave:	SD_2014_107_15_226
Uvršteno u Prethodnu procjenu rizika od poplava:	2013: NE, 2018: DA

**PROCJENA ŠTETNIH POSLJEDICA ISTOG DOGAĐAJA U SLUČAJU PONAVLJANJA DOGAĐAJA U BUDUĆNOSTI  
(stanje 2018. godine)**

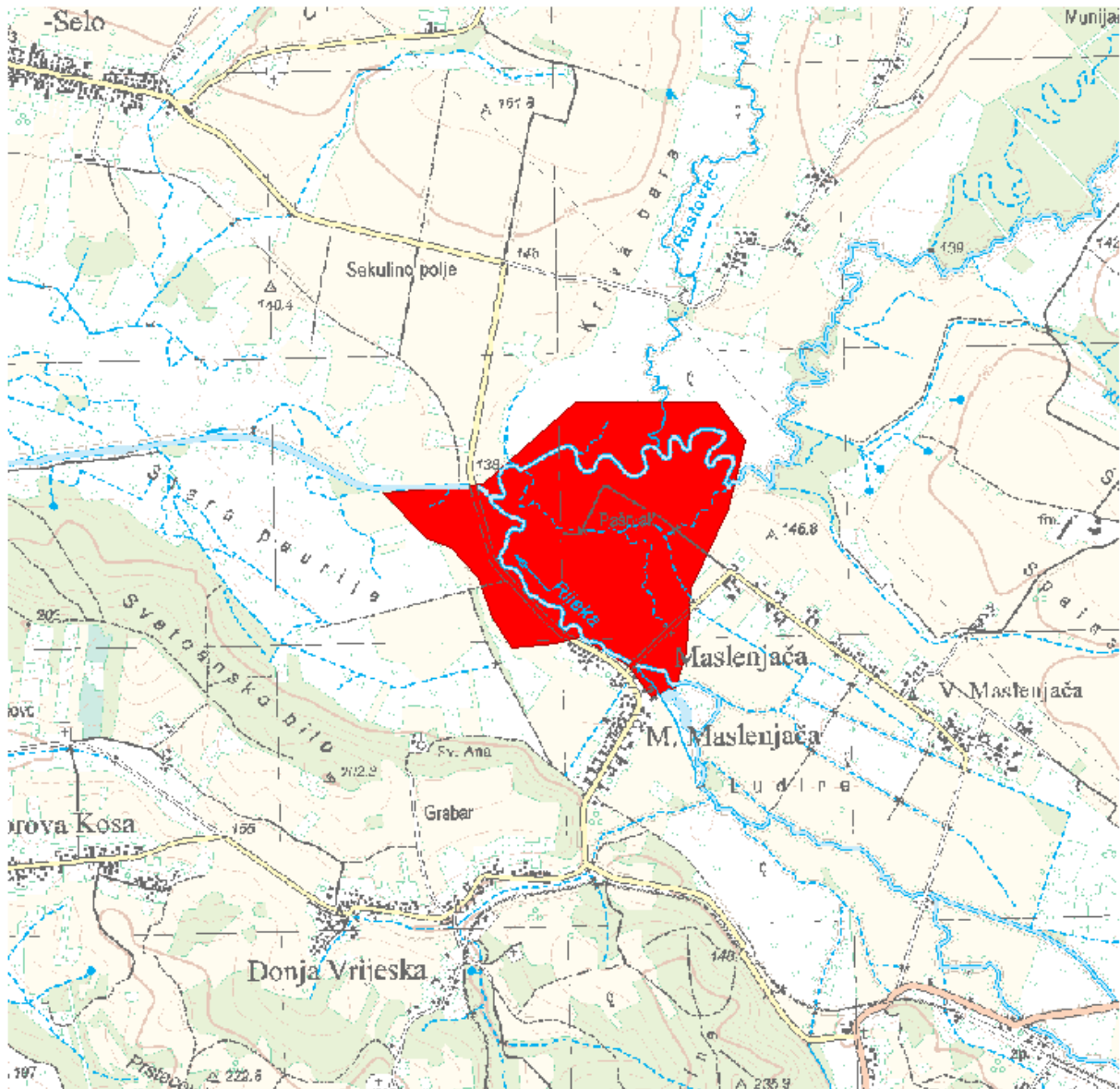
Pogođene osobe:	0
Potencijalne štetne posljedice	<b>B22 - Zaštićena područja: Štetne posljedice po zaštićena područja ili vodna tijela (kao npr. ona proglašena sukladno Direktivi o pticama i Direktivi o staništima), vode za kupanje ili mjesta zahvaćanja vode za piće.</b> <b>B42 - Infrastruktura: Štetne posljedice po infrastrukturne građevine kao što su komunalna infrastruktura, proizvodnja električne energije, prijevoz, pohrana i komunikacije.</b> <b>B43 - Korištenje ruralnog zemljišta: Štetne posljedice po korištenje zemljišta, kao što je poljoprivredna djelatnost (uzgoj stoke, obrada zemljišta, vrtlarstvo), šumarstvo, vađenje rudača i ribarstvo.</b>

**KORIŠTENJE PROSTORA NA POPLAVLJENOM PODRUČJU (stanje 2018. godine)**

1 Umjetne površine	
11 Gradska područja (%)	0
12 Industrijski, komercijalni i transportni objekti (%)	1
13 Rudokopi, odlagališta otpada i gradilišta (%)	0
14 Umjetni, nepoljoprivredni, biljni pokrov (%)	0
2 Poljoprivredna područja	
21 Obradivo zemljište (%)	26
22 Višegodišnji nasadi (%)	0
23 Pašnjaci (%)	0
24 Heterogena poljoprivredna područja (%)	0
3 Šume i poluprirodna područja	
31 Šume (%)	2
32 Grmolike i travne, prirodne biljne zajednice (%)	72
33 Otvorene površine sa malo ili bez vegetacije (%)	0
Ostalo (%)	0

## Poplavni događaj SD\_2014\_108\_15\_227 (03.05.2014.)

### PROSTORNI OBUHVAT



### LOKACIJA

Vodno područje:	<b>Vodno područje rijeke Dunav</b>
Sektor:	<b>D</b>
Branjeno područje:	<b>područje maloga sliva Ilova - Pakra</b>
Općina/grad:	<b>ĐULOVAC, GRUBIŠNO POLJE</b>

Šire područje:



#### KARAKTERISTIKE

Početak događaja:	03.05.2014.
Trajanje događaja (dana):	4
Površina (km <sup>2</sup> ):	0.726
Povratno razdoblje (godina):	nepoznato
Uzrok poplave:	<b>A11 - Riječne:</b> Plavljenje vodom koja potječe iz dijela prirodnog sustava odvodnje, uključujući prirodne ili modificirane oteretne kanale. Ovaj izvor može uključivati plavljenje rijeka, potoka, oteretnih kanala, brdskih bujica i povremenih vodotoka, jezera te poplave koje nastaju zbog topljenja snijega. <b>A12 - Oborinske:</b> Plavljenje izravno oborinskim vodama koje padaju ili se prelijevaju na tlo. Ovaj izvor može uključivati oborinske vode, ruralne površinske tokove ili suvišne vode, ili površinske poplave koje nastaju zbog topljenja snijega.
Mehanizam poplave:	<b>A22 - Nadvisivanje obrane:</b> Plavljenje zbog poplavnih voda koje nadvisuju obranu od poplava.
Karakter poplave:	<b>A33 - Druga nagla poplava:</b> Poplava koja se pojavljuje brzo, a ne spada u kategoriju bujične poplave.
Poplave na istom području:	SD_2015_152_15_271 (22.05.2015.)

#### ŠTETNE POSLJEDICE DOGAĐAJA

Zdravlje ljudi:	<b>B14 - Nije primjenjivo, nije bilo ugrožavanja.</b>
Pogođene osobe (žrtve / izmješteni):	nepoznato / nepoznato
Okoliš:	<b>B25 - Nije primjenjivo, nije bilo ugrožavanja.</b>
Kulturna dobra:	<b>B34 - Nije primjenjivo, nije bilo ugrožavanja.</b>
Ekonomske aktivnosti:	<b>B41 - Imovina:</b> Štetne posljedice po imovinu, koja može uključivati kuće. <b>B43 - Korištenje ruralnog zemljišta:</b> Štetne posljedice po korištenje zemljišta, kao što je poljoprivredna djelatnost (uzgoj stoke, obrada zemljišta, vrtlarstvo), šumarstvo, vađenje rudača i ribarstvo.

#### REGISTAR POPLAVNIH DOGAĐAJA:

Šifra poplave:	SD_2014_108_15_227
Uvršteno u Prethodnu procjenu rizika od poplava:	2013: NE, 2018: DA

**PROCJENA ŠTETNIH POSLJEDICA ISTOG DOGAĐAJA U SLUČAJU PONAVLJANJA DOGAĐAJA U BUDUĆNOSTI (stanje 2018. godine)**

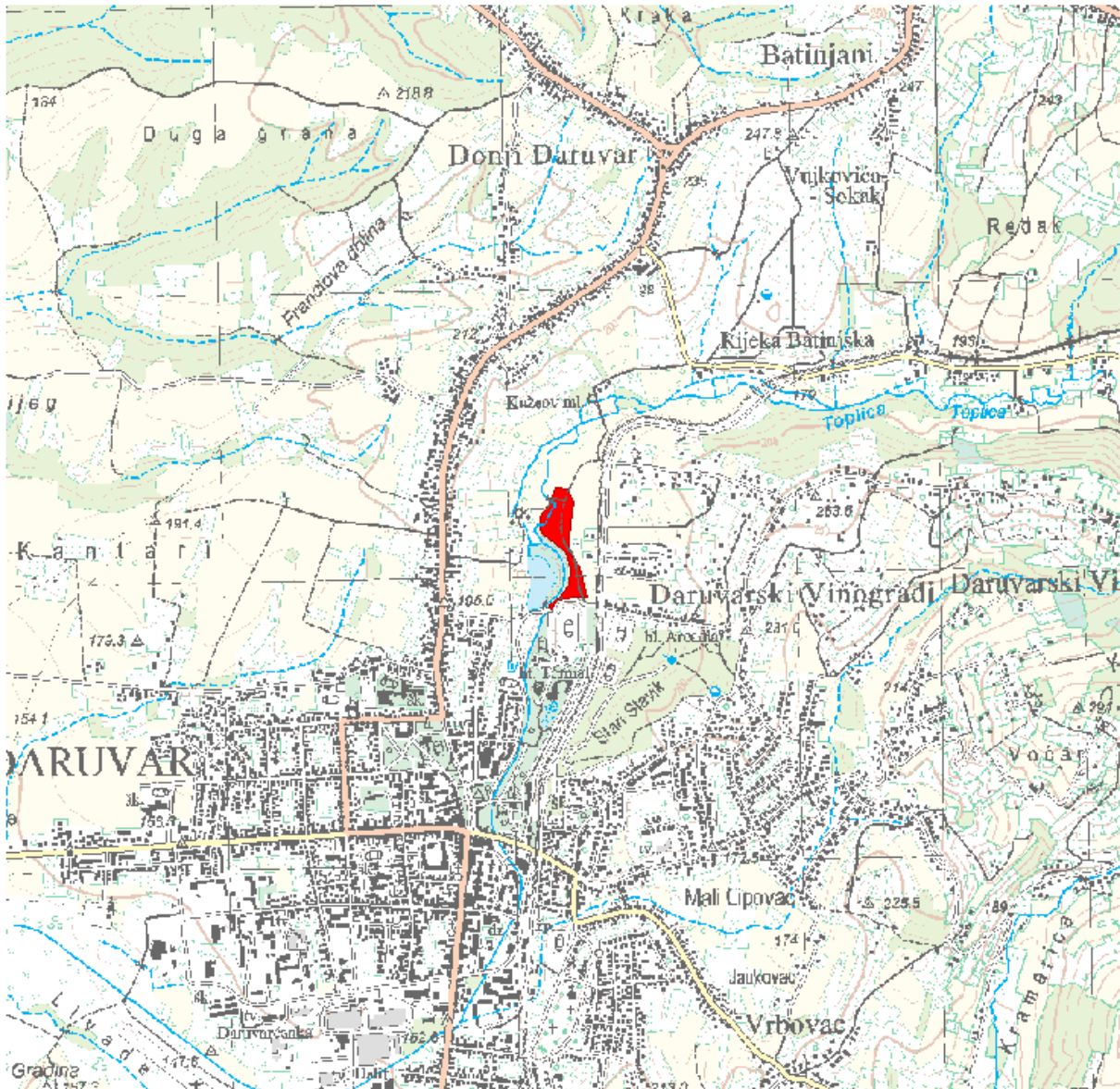
Pogođene osobe:	manje od 10
Potencijalne štetne posljedice	<p><b>B11 - Ljudsko zdravlje:</b> Štetne posljedice po ljudsko zdravlje, bilo kao izravni ili posljedični utjecaj, koje npr. mogu proizaći iz onečišćenja ili prekida usluga povezanih s vodoopskrbom i odvodnjom, te bi uključivale ljudske žrtve.</p> <p><b>B22 - Zaštićena područja:</b> Štetne posljedice po zaštićena područja ili vodna tijela (kao npr. ona proglašena sukladno Direktivi o pticama i Direktivi o staništima), vode za kupanje ili mjesta zahvaćanja vode za piće.</p> <p><b>B41 - Imovina:</b> Štetne posljedice po imovinu, koja može uključivati kuće.</p> <p><b>B42 - Infrastruktura:</b> Štetne posljedice po infrastrukturne građevine kao što su komunalna infrastruktura, proizvodnja električne energije, prijevoz, pohrana i komunikacije.</p> <p><b>B43 - Korištenje ruralnog zemljišta:</b> Štetne posljedice po korištenje zemljišta, kao što je poljoprivredna djelatnost (uzgoj stoke, obrada zemljišta, vrtlarstvo), šumarstvo, vađenje rudača i ribarstvo.</p>

**KORIŠTENJE PROSTORA NA POPLAVLJENOM PODRUČJU (stanje 2018. godine)**

1 Umjetne površine	
11 Gradska područja (%)	0
12 Industrijski, komercijalni i transportni objekti (%)	1
13 Rudokopi, odlagališta otpada i gradilišta (%)	0
14 Umjetni, nepoljoprivredni, biljni pokrov (%)	0
2 Poljoprivredna područja	
21 Obradivo zemljište (%)	66
22 Višegodišnji nasadi (%)	0
23 Pašnjaci (%)	0
24 Heterogena poljoprivredna područja (%)	0
3 Šume i poluprirodna područja	
31 Šume (%)	9
32 Grmolike i travne, prirodne biljne zajednice (%)	24
33 Otvorene površine sa malo ili bez vegetacije (%)	0
Ostalo (%)	0

## Poplavni događaj SD\_2014\_109\_15\_228 (03.05.2014.)

### PROSTORNI OBUHVAT



### LOKACIJA

Vodno područje:	<b>Vodno područje rijeke Dunav</b>
Sektor:	<b>D</b>
Branjeno područje:	<b>područje maloga sliva Ilova - Pakra</b>
Općina/grad:	<b>DARUVAR</b>



Šire područje:



#### KARAKTERISTIKE

Početak događaja:	<b>03.05.2014.</b>
Trajanje događaja (dana):	<b>4</b>
Površina (km <sup>2</sup> ):	<b>0.024</b>
Povratno razdoblje (godina):	<b>nepoznato</b>
Uzrok poplave:	<b>A11 - Riječne: Plavljenje vodom koja potječe iz dijela prirodnog sustava odvodnje, uključujući prirodne ili modificirane oteretne kanale. Ovaj izvor može uključivati plavljenje rijeka, potoka, oteretnih kanala, brdskih bujica i povremenih vodotoka, jezera te poplave koje nastaju zbog topljenja snijega.</b> <b>A12 - Oborinske: Plavljenje izravno oborinskim vodama koje padaju ili se prelijevaju na tlo. Ovaj izvor može uključivati oborinske vode, ruralne površinske tokove ili suvišne vode, ili površinske poplave koje nastaju zbog topljenja snijega.</b>
Mehanizam poplave:	<b>A22 - Nadvisivanje obrane: Plavljenje zbog poplavnih voda koje nadvisuju obranu od poplava.</b>
Karakter poplave:	<b>A33 - Druga nagla poplava: Poplava koja se pojavljuje brzo, a ne spada u kategoriju bujične poplave.</b>
Poplave na istom području:	<b>SD_2014_118_15_237 (15.05.2014.), SD_2015_159_15_278 (22.05.2015.)</b>

#### ŠTETNE POSLJEDICE DOGAĐAJA

Zdravlje ljudi:	<b>B14 - Nije primjenjivo, nije bilo ugrožavanja.</b>
Pogođene osobe (žrtve / izmješteni):	<b>nepoznato / nepoznato</b>
Okoliš:	<b>B25 - Nije primjenjivo, nije bilo ugrožavanja.</b>
Kulturna dobra:	<b>B34 - Nije primjenjivo, nije bilo ugrožavanja.</b>
Ekonomske aktivnosti:	<b>B43 - Korištenje ruralnog zemljišta: Štetne posljedice po korištenje zemljišta, kao što je poljoprivredna djelatnost (uzgoj stoke, obrada zemljišta, vrtlarstvo), šumarstvo, vađenje rudača i ribarstvo.</b>

#### REGISTAR POPLAVNIH DOGAĐAJA:

Šifra poplave:	<b>SD_2014_109_15_228</b>
Uvršteno u Prethodnu procjenu rizika od poplava:	<b>2013: NE, 2018: DA</b>

**PROCJENA ŠTETNIH POSLJEDICA ISTOG DOGAĐAJA U SLUČAJU PONAVLJANJA DOGAĐAJA U BUDUĆNOSTI  
(stanje 2018. godine)**

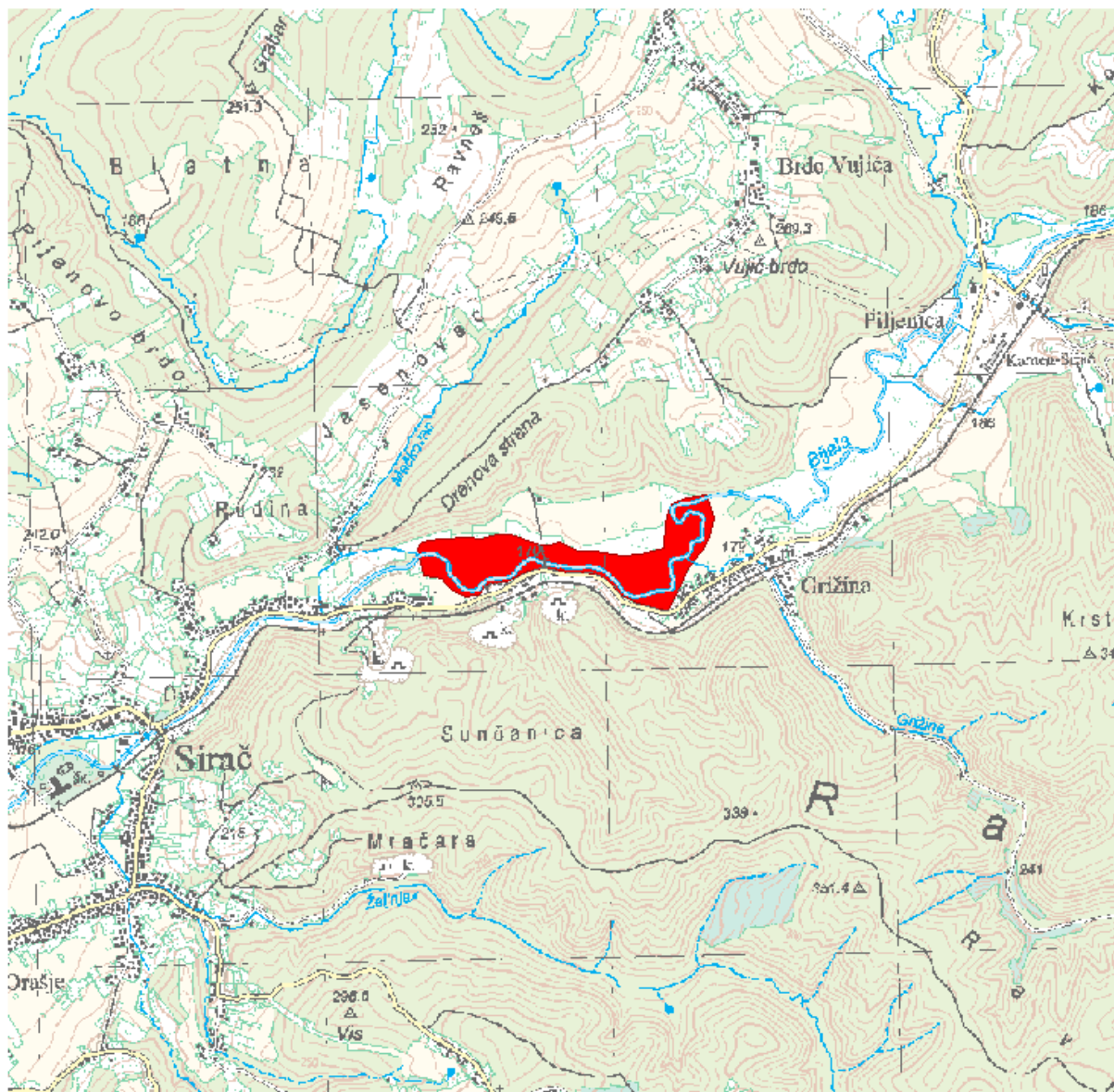
Pogođene osobe:	manje od 10
Potencijalne štetne posljedice	<b>B11 - Ljudsko zdravlje: Štetne posljedice po ljudsko zdravlje, bilo kao izravni ili posljedični utjecaj, koje npr. mogu proizaći iz onečišćenja ili prekida usluga povezanih s vodoopskrbom i odvodnjom, te bi uključivale ljudske žrtve.</b> <b>B41 - Imovina: Štetne posljedice po imovinu, koja može uključivati kuće.</b> <b>B42 - Infrastruktura: Štetne posljedice po infrastrukturne građevine kao što su komunalna infrastruktura, proizvodnja električne energije, prijevoz, pohrana i komunikacije.</b> <b>B43 - Korištenje ruralnog zemljišta: Štetne posljedice po korištenje zemljišta, kao što je poljoprivredna djelatnost (uzgoj stoke, obrada zemljišta, vrtlarstvo), šumarstvo, vađenje rudača i ribarstvo.</b>

**KORIŠTENJE PROSTORA NA POPLAVLJENOM PODRUČJU (stanje 2018. godine)**

1 Umjetne površine	
11 Gradska područja (%)	1
12 Industrijski, komercijalni i transportni objekti (%)	0
13 Rudokopi, odlagališta otpada i gradilišta (%)	0
14 Umjetni, nepoljoprivredni, biljni pokrov (%)	1
2 Poljoprivredna područja	
21 Obradivo zemljište (%)	96
22 Višegodišnji nasadi (%)	0
23 Pašnjaci (%)	0
24 Heterogena poljoprivredna područja (%)	0
3 Šume i poluprirodna područja	
31 Šume (%)	2
32 Grmolike i travne, prirodne biljne zajednice (%)	0
33 Otvorene površine sa malo ili bez vegetacije (%)	0
Ostalo (%)	0

## Poplavni događaj SD\_2014\_110\_15\_229 (03.05.2014.)

### PROSTORNI OBUHVAT



### LOKACIJA

Vodno područje:	<b>Vodno područje rijeke Dunav</b>
Sektor:	<b>D</b>
Branjeno područje:	<b>područje maloga sliva Ilova - Pakra</b>
Općina/grad:	<b>SIRAČ</b>

Šire područje:



#### KARAKTERISTIKE

Početak događaja:	<b>03.05.2014.</b>
Trajanje događaja (dana):	<b>4</b>
Površina (km <sup>2</sup> ):	<b>0.158</b>
Povratno razdoblje (godina):	<b>nepoznato</b>
Uzrok poplave:	<b>A11 - Riječne: Plavljenje vodom koja potječe iz dijela prirodnog sustava odvodnje, uključujući prirodne ili modificirane oteretne kanale. Ovaj izvor može uključivati plavljenje rijeka, potoka, oteretnih kanala, brdskih bujica i povremenih vodotoka, jezera te poplave koje nastaju zbog topljenja snijega.</b> <b>A12 - Oborinske: Plavljenje izravno oborinskim vodama koje padaju ili se prelijevaju na tlo. Ovaj izvor može uključivati oborinske vode, ruralne površinske tokove ili suvišne vode, ili površinske poplave koje nastaju zbog topljenja snijega.</b>
Mehanizam poplave:	<b>A22 - Nadvisivanje obrane: Plavljenje zbog poplavnih voda koje nadvisuju obranu od poplava.</b>
Karakter poplave:	<b>A31 - Bujična poplava: Poplava koja se pojavljuje i nestaje prilično brzo, uz malo ili nikakvo upozorenje, obično kao rezultat intenzivnih oborina na relativno malom području.</b>
Poplave na istom području:	<b>SD_2010_041_15_212 (31.05.2010.), SD_2014_117_15_236 (15.05.2014.), SD_2014_138_15_257 (10.09.2014.), SD_2014_150_15_269 (23.10.2014.), SD_2015_167_15_286 (22.05.2015.), SD_2016_178_15_297 (16.07.2016.)</b>

#### ŠTETNE POSLJEDICE DOGAĐAJA

Zdravlje ljudi:	<b>B14 - Nije primjenjivo, nije bilo ugrožavanja.</b>
Pogođene osobe (žrtve / izmješteni):	<b>nepoznato / nepoznato</b>
Okoliš:	<b>B25 - Nije primjenjivo, nije bilo ugrožavanja.</b>
Kulturna dobra:	<b>B34 - Nije primjenjivo, nije bilo ugrožavanja.</b>
Ekonomske aktivnosti:	<b>B41 - Imovina: Štetne posljedice po imovinu, koja može uključivati kuće.</b> <b>B43 - Korištenje ruralnog zemljišta: Štetne posljedice po korištenje zemljišta, kao što je poljoprivredna djelatnost (uzgoj stoke, obrada zemljišta, vrtlarstvo), šumarstvo, vađenje rudača i ribarstvo.</b>

**REGISTAR POPLAVNIH DOGAĐAJA:**

Šifra poplave: **SD\_2014\_110\_15\_229**

Uvršteno u Prethodnu procjenu rizika od poplava: 2013: **NE**, 2018: **DA**

**PROCJENA ŠTETNIH POSLJEDICA ISTOG DOGAĐAJA U SLUČAJU PONAVLJANJA DOGAĐAJA U BUDUĆNOSTI (stanje 2018. godine)**

Pogođene osobe: **0**

Potencijalne štetne posljedice

**B11 - Ljudsko zdravlje: Štetne posljedice po ljudsko zdravlje, bilo kao izravni ili posljedični utjecaj, koje npr. mogu proizaći iz onečišćenja ili prekida usluga povezanih s vodoopskrbom i odvodnjom, te bi uključivale ljudske žrtve.**

**B22 - Zaštićena područja: Štetne posljedice po zaštićena područja ili vodna tijela (kao npr. ona proglašena sukladno Direktivi o pticama i Direktivi o staništima), vode za kupanje ili mjesta zahvaćanja vode za piće.**

**B41 - Imovina: Štetne posljedice po imovinu, koja može uključivati kuće.**

**B43 - Korištenje ruralnog zemljišta: Štetne posljedice po korištenje zemljišta, kao što je poljoprivredna djelatnost (uzgoj stoke, obrada zemljišta, vrtlarstvo), šumarstvo, vađenje rudača i ribarstvo.**

**KORIŠTENJE PROSTORA NA POPLAVLJENOM PODRUČJU (stanje 2018. godine)**

1 Umjetne površine

11 Gradska područja (%)	<b>0</b>
12 Industrijski, komercijalni i transportni objekti (%)	<b>0</b>
13 Rudokopi, odlagališta otpada i gradilišta (%)	<b>0</b>
14 Umjetni, nepoljoprivredni, biljni pokrov (%)	<b>0</b>

2 Poljoprivredna područja

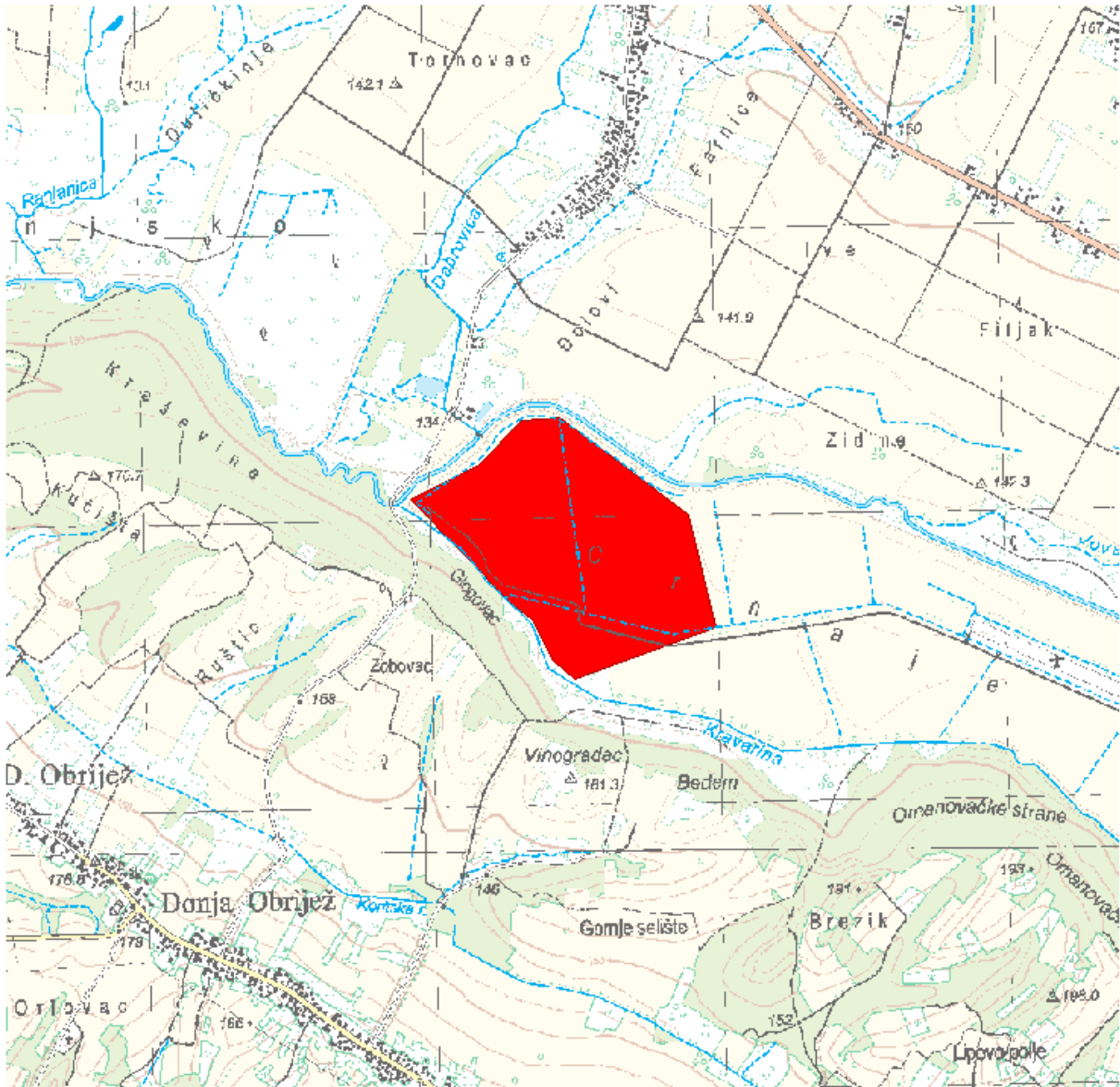
21 Obradivo zemljište (%)	<b>24</b>
22 Višegodišnji nasadi (%)	<b>1</b>
23 Pašnjaci (%)	<b>0</b>
24 Heterogena poljoprivredna područja (%)	<b>0</b>

3 Šume i poluprirodna područja

31 Šume (%)	<b>13</b>
32 Grmolike i travne, prirodne biljne zajednice (%)	<b>62</b>
33 Otvorene površine sa malo ili bez vegetacije (%)	<b>0</b>
Ostalo (%)	<b>0</b>

## Poplavni događaj SD\_2014\_111\_15\_230 (03.05.2014.)

### PROSTORNI OBUHVAT



### LOKACIJA

Vodno područje:	<b>Vodno područje rijeke Dunav</b>
Sektor:	<b>D</b>
Branjeno područje:	<b>područje maloga sliva Ilova - Pakra</b>
Općina/grad:	<b>DEŽANOVAC, PAKRAC</b>

Šire područje:



#### KARAKTERISTIKE

Početak događaja:	<b>03.05.2014.</b>
Trajanje događaja (dana):	<b>4</b>
Površina (km <sup>2</sup> ):	<b>0.546</b>
Povratno razdoblje (godina):	<b>nepoznato</b>
Uzrok poplave:	<b>A11 - Riječne: Plavljenje vodom koja potječe iz dijela prirodnog sustava odvodnje, uključujući prirodne ili modificirane oteretne kanale. Ovaj izvor može uključivati plavljenje rijeka, potoka, oteretnih kanala, brdskih bujica i povremenih vodotoka, jezera te poplave koje nastaju zbog topljenja snijega.</b> <b>A12 - Oborinske: Plavljenje izravno oborinskim vodama koje padaju ili se prelijevaju na tlo. Ovaj izvor može uključivati oborinske vode, ruralne površinske tokove ili suvišne vode, ili površinske poplave koje nastaju zbog topljenja snijega.</b>
Mehanizam poplave:	<b>A22 - Nadvisivanje obrane: Plavljenje zbog poplavnih voda koje nadvisuju obranu od poplava.</b>
Karakter poplave:	<b>A33 - Druga nagla poplava: Poplava koja se pojavljuje brzo, a ne spada u kategoriju bujične poplave.</b>
Poplave na istom području:	<b>SD_2014_115_15_234 (15.05.2014.), SD_2016_174_15_293 (16.07.2016.)</b>

#### ŠTETNE POSLJEDICE DOGAĐAJA

Zdravlje ljudi:	<b>B14 - Nije primjenjivo, nije bilo ugrožavanja.</b>
Pogođene osobe (žrtve / izmješteni):	<b>nepoznato / nepoznato</b>
Okoliš:	<b>B25 - Nije primjenjivo, nije bilo ugrožavanja.</b>
Kulturna dobra:	<b>B34 - Nije primjenjivo, nije bilo ugrožavanja.</b>
Ekonomske aktivnosti:	<b>B43 - Korištenje ruralnog zemljišta: Štetne posljedice po korištenje zemljišta, kao što je poljoprivredna djelatnost (uzgoj stoke, obrada zemljišta, vrtlarstvo), šumarstvo, vađenje rudača i ribarstvo.</b>

#### REGISTAR POPLAVNIH DOGAĐAJA:

Šifra poplave:	<b>SD_2014_111_15_230</b>
Uvršteno u Prethodnu procjenu rizika od poplava:	<b>2013: NE, 2018: DA</b>

**PROCJENA ŠTETNIH POSLJEDICA ISTOG DOGAĐAJA U SLUČAJU PONAVLJANJA DOGAĐAJA U BUDUĆNOSTI  
(stanje 2018. godine)**

Pogođene osobe:	0
Potencijalne štetne posljedice	<b>B42 - Infrastruktura: Štetne posljedice po infrastrukturne građevine kao što su komunalna infrastruktura, proizvodnja električne energije, prijevoz, pohrana i komunikacije.</b> <b>B43 - Korištenje ruralnog zemljišta: Štetne posljedice po korištenje zemljišta, kao što je poljoprivredna djelatnost (uzgoj stoke, obrada zemljišta, vrtlarstvo), šumarstvo, vađenje rudača i ribarstvo.</b>

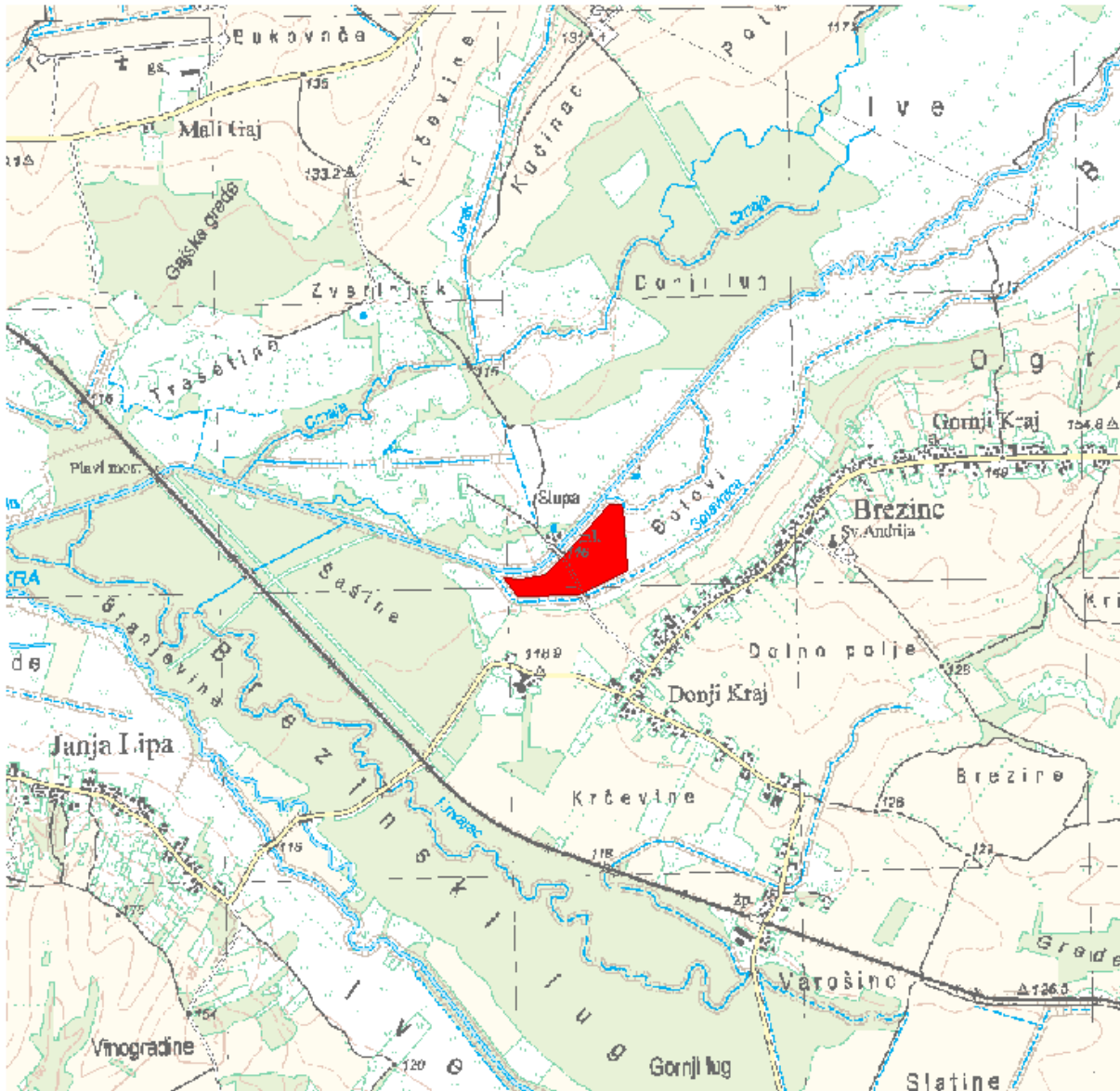
**KORIŠTENJE PROSTORA NA POPLAVLJENOM PODRUČJU (stanje 2018. godine)**

1 Umjetne površine	
11 Gradska područja (%)	0
12 Industrijski, komercijalni i transportni objekti (%)	0
13 Rudokopi, odlagališta otpada i gradilišta (%)	0
14 Umjetni, nepoljoprivredni, biljni pokrov (%)	0
2 Poljoprivredna područja	
21 Obradivo zemljište (%)	96
22 Višegodišnji nasadi (%)	0
23 Pašnjaci (%)	0
24 Heterogena poljoprivredna područja (%)	0
3 Šume i poluprirodna područja	
31 Šume (%)	0
32 Grmolike i travne, prirodne biljne zajednice (%)	0
33 Otvorene površine sa malo ili bez vegetacije (%)	4
Ostalo (%)	0



## Poplavni događaj SD\_2014\_112\_1513\_231 (03.05.2014.)

### PROSTORNI OBUHVAT



### LOKACIJA

Vodno područje:	<b>Vodno područje rijeke Dunav</b>
Sektor:	<b>D</b>
Branjeno područje:	<b>područje maloga sliva Ilova - Pakra</b>
Općina/grad:	<b>LIPIK</b>

Šire područje:



#### KARAKTERISTIKE

Početak događaja:	<b>03.05.2014.</b>
Trajanje događaja (dana):	<b>4</b>
Površina (km <sup>2</sup> ):	<b>0.060</b>
Povratno razdoblje (godina):	<b>nepoznato</b>
Uzrok poplave:	<b>A11 - Riječne: Plavljenje vodom koja potječe iz dijela prirodnog sustava odvodnje, uključujući prirodne ili modificirane oteretne kanale. Ovaj izvor može uključivati plavljenje rijeka, potoka, oteretnih kanala, brdskih bujica i povremenih vodotoka, jezera te poplave koje nastaju zbog topljenja snijega.</b> <b>A12 - Oborinske: Plavljenje izravno oborinskim vodama koje padaju ili se prelijevaju na tlo. Ovaj izvor može uključivati oborinske vode, ruralne površinske tokove ili suvišne vode, ili površinske poplave koje nastaju zbog topljenja snijega.</b>
Mehanizam poplave:	<b>A22 - Nadvisivanje obrane: Plavljenje zbog poplavnih voda koje nadvisuju obranu od poplava.</b>
Karakter poplave:	<b>A33 - Druga nagla poplava: Poplava koja se pojavljuje brzo, a ne spada u kategoriju bujične poplave.</b>
Poplave na istom području:	<b>SD_2014_114_1513_233 (15.05.2014.), SD_2014_136_1513_255 (10.09.2014.), SD_2014_146_1513_265 (23.10.2014.), SD_2015_163_1513_282 (22.05.2015.), SD_2016_175_1513_294 (16.07.2016.)</b>

#### ŠTETNE POSLJEDICE DOGAĐAJA

Zdravlje ljudi:	<b>B14 - Nije primjenjivo, nije bilo ugrožavanja.</b>
Pogođene osobe (žrtve / izmješteni):	<b>nepoznato / nepoznato</b>
Okoliš:	<b>B25 - Nije primjenjivo, nije bilo ugrožavanja.</b>
Kulturna dobra:	<b>B34 - Nije primjenjivo, nije bilo ugrožavanja.</b>
Ekonomske aktivnosti:	<b>B43 - Korištenje ruralnog zemljišta: Štetne posljedice po korištenje zemljišta, kao što je poljoprivredna djelatnost (uzgoj stoke, obrada zemljišta, vrtlarstvo), šumarstvo, vađenje rudača i ribarstvo.</b>

#### REGISTAR POPLAVNIH DOGAĐAJA:

Šifra poplave:	<b>SD_2014_112_1513_231</b>
Uvršteno u Prethodnu procjenu rizika od poplava:	<b>2013: NE, 2018: DA</b>

**PROCJENA ŠTETNIH POSLJEDICA ISTOG DOGAĐAJA U SLUČAJU PONAVLJANJA DOGAĐAJA U BUDUĆNOSTI  
(stanje 2018. godine)**

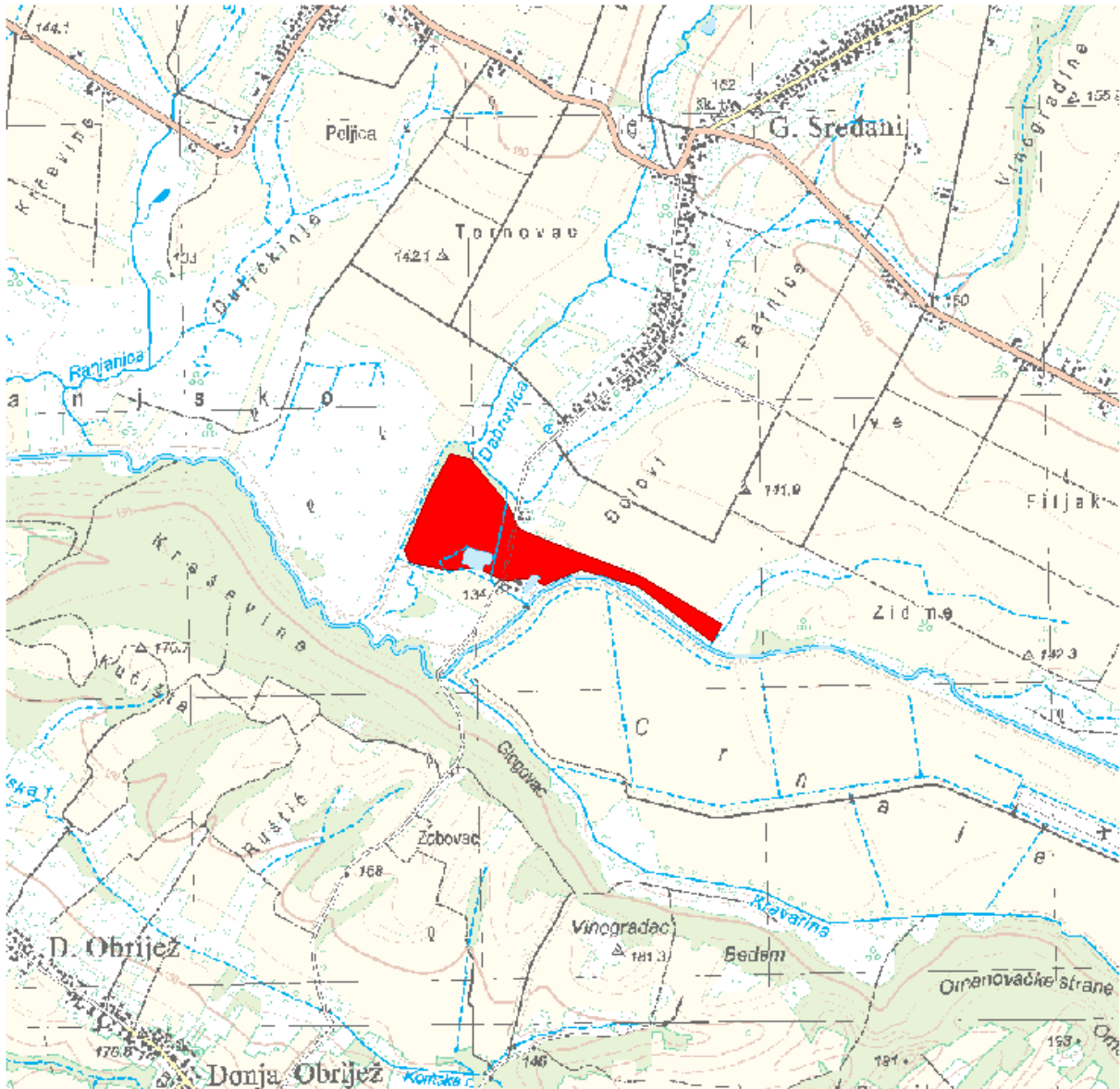
Pogođene osobe:	0
Potencijalne štetne posljedice	<b>B42 - Infrastruktura: Štetne posljedice po infrastrukturne građevine kao što su komunalna infrastruktura, proizvodnja električne energije, prijevoz, pohrana i komunikacije.</b>

**KORIŠTENJE PROSTORA NA POPLAVLJENOM PODRUČJU (stanje 2018. godine)**

1 Umjetne površine	
11 Gradska područja (%)	0
12 Industrijski, komercijalni i transportni objekti (%)	1
13 Rudokopi, odlagališta otpada i gradilišta (%)	0
14 Umjetni, nepoljoprivredni, biljni pokrov (%)	0
2 Poljoprivredna područja	
21 Obradivo zemljište (%)	0
22 Višegodišnji nasadi (%)	0
23 Pašnjaci (%)	0
24 Heterogena poljoprivredna područja (%)	0
3 Šume i poluprirodna područja	
31 Šume (%)	0
32 Grmolike i travne, prirodne biljne zajednice (%)	99
33 Otvorene površine sa malo ili bez vegetacije (%)	0
Ostalo (%)	0

## Poplavni događaj SD\_2014\_113\_15\_232 (03.05.2014.)

### PROSTORNI OBUHVAT



### LOKACIJA

Vodno područje:	<b>Vodno područje rijeke Dunav</b>
Sektor:	<b>D</b>
Branjeno područje:	<b>područje maloga sliva Ilova - Pakra</b>
Općina/grad:	<b>DEŽANOVAC, PAKRAC</b>

Šire područje:



#### KARAKTERISTIKE

Početak događaja:	03.05.2014.
Trajanje događaja (dana):	4
Površina (km <sup>2</sup> ):	0.169
Povratno razdoblje (godina):	nepoznato
Uzrok poplave:	<b>A11 - Riječne:</b> Plavljenje vodom koja potječe iz dijela prirodnog sustava odvodnje, uključujući prirodne ili modificirane oteretne kanale. Ovaj izvor može uključivati plavljenje rijeka, potoka, oteretnih kanala, brdskih bujica i povremenih vodotoka, jezera te poplave koje nastaju zbog topljenja snijega. <b>A12 - Oborinske:</b> Plavljenje izravno oborinskim vodama koje padaju ili se prelijevaju na tlo. Ovaj izvor može uključivati oborinske vode, ruralne površinske tokove ili suvišne vode, ili površinske poplave koje nastaju zbog topljenja snijega.
Mehanizam poplave:	<b>A22 - Nadvisivanje obrane:</b> Plavljenje zbog poplavnih voda koje nadvisuju obranu od poplava.
Karakter poplave:	<b>A33 - Druga nagla poplava:</b> Poplava koja se pojavljuje brzo, a ne spada u kategoriju bujične poplave.
Poplave na istom području:	SD_2014_116_15_235 (15.05.2014.), SD_2014_123_15_242 (05.08.2014.), SD_2014_137_15_256 (10.09.2014.), SD_2014_149_15_268 (23.10.2014.)

#### ŠTETNE POSLJEDICE DOGAĐAJA

Zdravlje ljudi:	<b>B14 - Nije primjenjivo, nije bilo ugrožavanja.</b>
Pogođene osobe (žrtve / izmješteni):	nepoznato / nepoznato
Okoliš:	<b>B25 - Nije primjenjivo, nije bilo ugrožavanja.</b>
Kulturna dobra:	<b>B34 - Nije primjenjivo, nije bilo ugrožavanja.</b>
Ekonomske aktivnosti:	<b>B41 - Imovina:</b> Štetne posljedice po imovinu, koja može uključivati kuće. <b>B43 - Korištenje ruralnog zemljišta:</b> Štetne posljedice po korištenje zemljišta, kao što je poljoprivredna djelatnost (uzgoj stoke, obrada zemljišta, vrtlarstvo), šumarstvo, vađenje rudača i ribarstvo.

#### REGISTAR POPLAVNIH DOGAĐAJA:

Šifra poplave:	SD_2014_113_15_232
Uvršteno u Prethodnu procjenu rizika od poplava:	2013: NE, 2018: DA

**PROCJENA ŠTETNIH POSLJEDICA ISTOG DOGAĐAJA U SLUČAJU PONAVLJANJA DOGAĐAJA U BUDUĆNOSTI (stanje 2018. godine)**

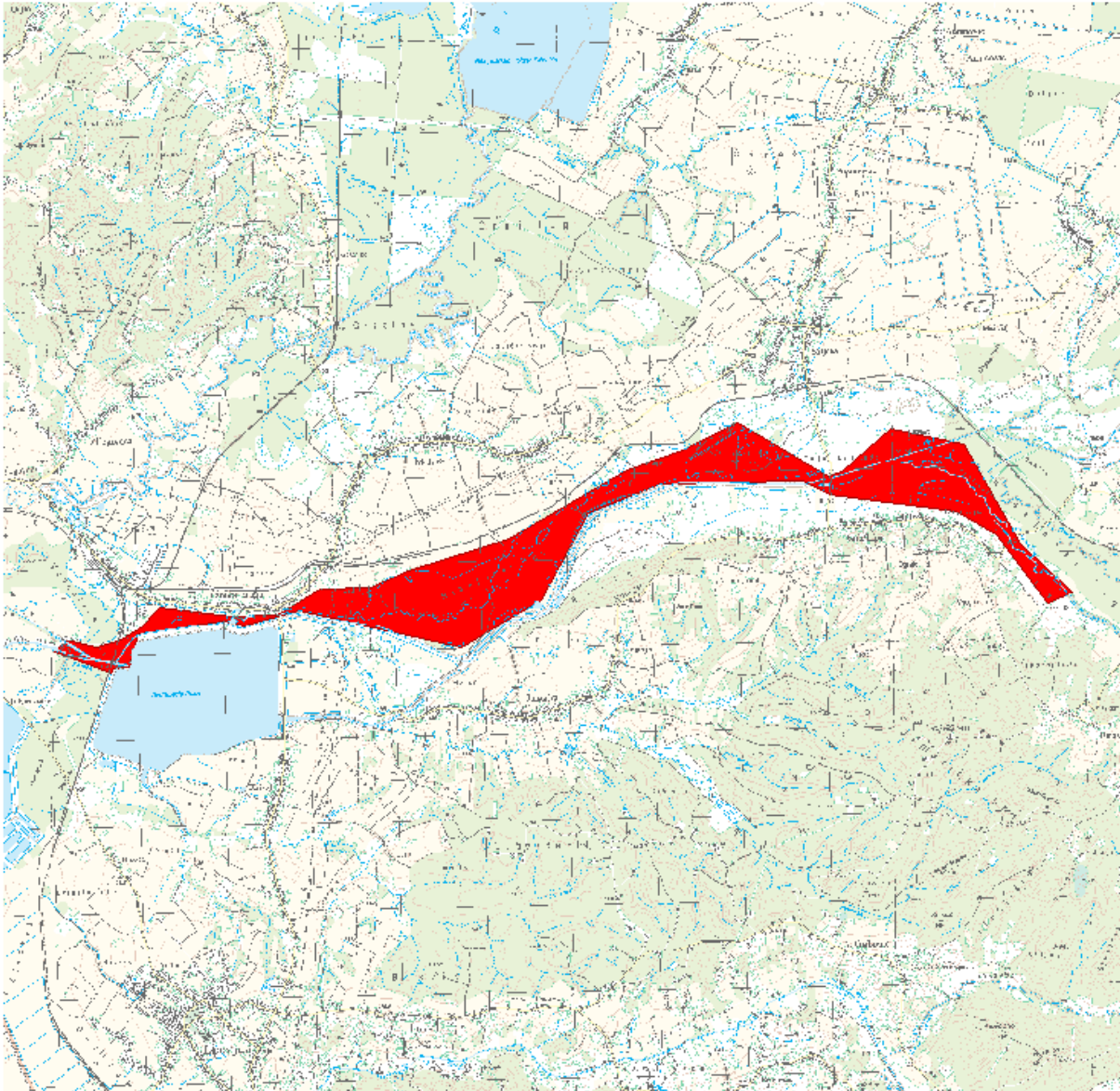
Pogođene osobe:	0
Potencijalne štetne posljedice	<b>B11 - Ljudsko zdravlje: Štetne posljedice po ljudsko zdravlje, bilo kao izravni ili posljedični utjecaj, koje npr. mogu proizaći iz onečišćenja ili prekida usluga povezanih s vodoopskrbom i odvodnjom, te bi uključivale ljudske žrtve.</b> <b>B41 - Imovina: Štetne posljedice po imovinu, koja može uključivati kuće.</b> <b>B42 - Infrastruktura: Štetne posljedice po infrastrukturne građevine kao što su komunalna infrastruktura, proizvodnja električne energije, prijevoz, pohrana i komunikacije.</b> <b>B43 - Korištenje ruralnog zemljišta: Štetne posljedice po korištenje zemljišta, kao što je poljoprivredna djelatnost (uzgoj stoke, obrada zemljišta, vrtlarstvo), šumarstvo, vađenje rudača i ribarstvo.</b>

**KORIŠTENJE PROSTORA NA POPLAVLJENOM PODRUČJU (stanje 2018. godine)**

1 Umjetne površine	
11 Gradska područja (%)	0
12 Industrijski, komercijalni i transportni objekti (%)	0
13 Rudokopi, odlagališta otpada i gradilišta (%)	0
14 Umjetni, nepoljoprivredni, biljni pokrov (%)	0
2 Poljoprivredna područja	
21 Obradivo zemljište (%)	17
22 Višegodišnji nasadi (%)	0
23 Pašnjaci (%)	0
24 Heterogena poljoprivredna područja (%)	0
3 Šume i poluprirodna područja	
31 Šume (%)	34
32 Grmolike i travne, prirodne biljne zajednice (%)	49
33 Otvorene površine sa malo ili bez vegetacije (%)	0
Ostalo (%)	0

## Poplavni događaj SD\_2014\_015\_1316\_66 (04.05.2014.)

### PROSTORNI OBUHVAT



### LOKACIJA

Vodno područje:	<b>Vodno područje rijeke Dunav</b>
Sektor:	<b>D</b>
Branjeno područje:	<b>područje maloga sliva Ilova - Pakra, područje maloga sliva Lonja - Trebež, područje maloga sliva Subocka - Strug</b>
Općina/grad:	<b>KUTINA, LIPIK, LIPOVLJANI</b>

Šire područje:



#### KARAKTERISTIKE

Početak događaja:	<b>04.05.2014.</b>
Trajanje događaja (dana):	<b>5</b>
Površina (km <sup>2</sup> ):	<b>5.37</b>
Povratno razdoblje (godina):	<b>1</b>
Uzrok poplave:	<b>A11 - Riječne:</b> Plavljenje vodom koja potječe iz dijela prirodnog sustava odvodnje, uključujući prirodne ili modificirane oteretne kanale. Ovaj izvor može uključivati plavljenje rijeka, potoka, oteretnih kanala, brdskih bujica i povremenih vodotoka, jezera te poplave koje nastaju zbog topljenja snijega. <b>A12 - Oborinske:</b> Plavljenje izravno oborinskim vodama koje padaju ili se prelijevaju na tlo. Ovaj izvor može uključivati oborinske vode, ruralne površinske tokove ili suvišne vode, ili površinske poplave koje nastaju zbog topljenja snijega.
Mehanizam poplave:	<b>A21 - Prirodni višak:</b> Plavljenje vodom koja nadmašuje kapacitet transportnog kanala ili nadvisuje razinu okolnog zemljišta.
Karakter poplave:	<b>A34 - Poplava srednje brzog nastajanja:</b> Nastup plavljenja koje se događa sporije od nagle poplave.
Poplave na istom području:	SD_2010_044_1316_17 (31.05.2010.), SD_2010_044_1513_215 (31.05.2010.), SD_2010_045_1316_18 (21.06.2010.), SD_2010_045_1513_216 (21.06.2010.), SD_2010_046_1316_19 (19.09.2010.), SD_2010_046_1513_217 (19.09.2010.), SD_2014_120_1513_239 (15.05.2014.), SD_2014_017_1316_68 (10.09.2014.), SD_2014_132_1513_251 (10.09.2014.)

#### ŠTETNE POSLJEDICE DOGAĐAJA

Zdravlje ljudi:	<b>B14 - Nije primjenjivo, nije bilo ugrožavanja.</b>
Pogođene osobe (žrtve / izmješteni):	<b>nepoznato / nepoznato</b>
Okoliš:	<b>B25 - Nije primjenjivo, nije bilo ugrožavanja.</b>
Kulturna dobra:	<b>B34 - Nije primjenjivo, nije bilo ugrožavanja.</b>
Ekonomske aktivnosti:	<b>B41 - Imovina:</b> Štetne posljedice po imovinu, koja može uključivati kuće. <b>B42 - Infrastruktura:</b> Štetne posljedice po infrastrukturne građevine kao što su komunalna infrastruktura, proizvodnja električne energije, prijevoz, pohrana i komunikacije.



**B43 - Korištenje ruralnog zemljišta: Štetne posljedice po korištenje zemljišta, kao što je poljoprivredna djelatnost (uzgoj stoke, obrada zemljišta, vrtlarstvo), šumarstvo, vađenje rudača i ribarstvo.**

**REGISTAR POPLAVNIH DOGAĐAJA:**

Šifra poplave: **SD\_2014\_015\_1316\_66**

Uvršteno u Prethodnu procjenu rizika od poplava: 2013: **NE**, 2018: **DA**

**PROCJENA ŠTETNIH POSLJEDICA ISTOG DOGAĐAJA U SLUČAJU PONAVLJANJA DOGAĐAJA U BUDUĆNOSTI (stanje 2018. godine)**

Pogođene osobe: **10 - 50**

Potencijalne štetne posljedice

**B11 - Ljudsko zdravlje: Štetne posljedice po ljudsko zdravlje, bilo kao izravni ili posljedični utjecaj, koje npr. mogu proizaći iz onečišćenja ili prekida usluga povezanih s vodoopskrbom i odvodnjom, te bi uključivale ljudske žrtve.**

**B22 - Zaštićena područja: Štetne posljedice po zaštićena područja ili vodna tijela (kao npr. ona proglašena sukladno Direktivi o pticama i Direktivi o staništima), vode za kupanje ili mjesta zahvaćanja vode za piće.**

**B41 - Imovina: Štetne posljedice po imovinu, koja može uključivati kuće.**

**B42 - Infrastruktura: Štetne posljedice po infrastrukturne građevine kao što su komunalna infrastruktura, proizvodnja električne energije, prijevoz, pohrana i komunikacije.**

**B43 - Korištenje ruralnog zemljišta: Štetne posljedice po korištenje zemljišta, kao što je poljoprivredna djelatnost (uzgoj stoke, obrada zemljišta, vrtlarstvo), šumarstvo, vađenje rudača i ribarstvo.**

**KORIŠTENJE PROSTORA NA POPLAVLJENOM PODRUČJU (stanje 2018. godine)**

1 Umjetne površine

11 Gradska područja (%)	<b>1</b>
12 Industrijski, komercijalni i transportni objekti (%)	<b>0</b>
13 Rudokopi, odlagališta otpada i gradilišta (%)	<b>0</b>
14 Umjetni, nepoljoprivredni, biljni pokrov (%)	<b>0</b>

2 Poljoprivredna područja

21 Obradivo zemljište (%)	<b>20</b>
22 Višegodišnji nasadi (%)	<b>0</b>
23 Pašnjaci (%)	<b>0</b>
24 Heterogena poljoprivredna područja (%)	<b>0</b>

3 Šume i poluprirodna područja

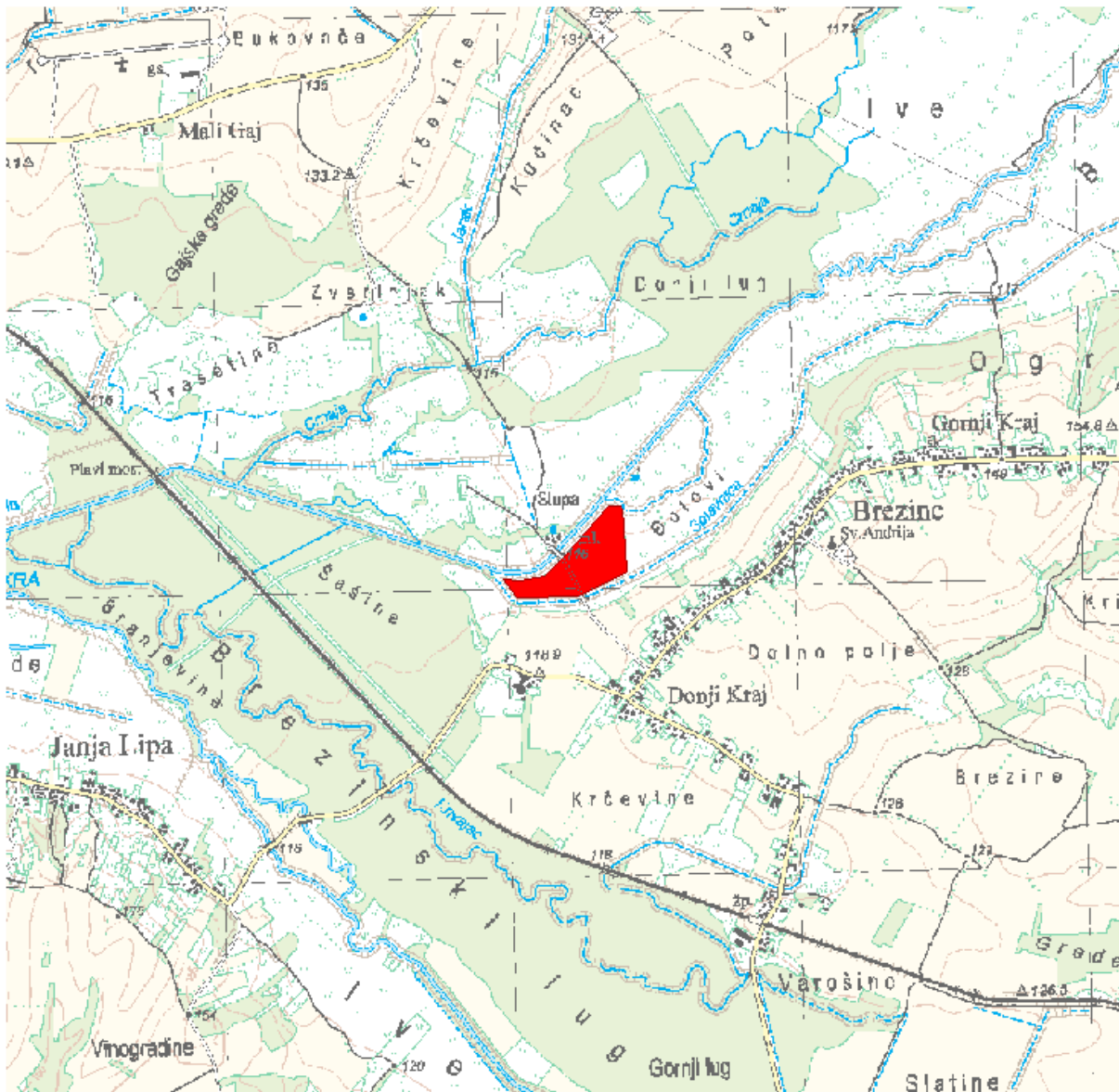
31 Šume (%)	<b>36</b>
32 Grmolike i travne, prirodne biljne zajednice (%)	<b>40</b>
33 Otvorene površine sa malo ili bez vegetacije (%)	<b>3</b>

Ostalo (%) **0**



## Poplavni događaj SD\_2014\_114\_1513\_233 (15.05.2014.)

### PROSTORNI OBUHVAT



### LOKACIJA

Vodno područje:	<b>Vodno područje rijeke Dunav</b>
Sektor:	<b>D</b>
Branjeno područje:	<b>područje maloga sliva Ilova - Pakra</b>
Općina/grad:	<b>LIPIK</b>

Šire područje:



#### KARAKTERISTIKE

Početak događaja:	15.05.2014.
Trajanje događaja (dana):	5
Površina (km <sup>2</sup> ):	0.060
Povratno razdoblje (godina):	nepoznato
Uzrok poplave:	<b>A11 - Riječne:</b> Plavljenje vodom koja potječe iz dijela prirodnog sustava odvodnje, uključujući prirodne ili modificirane oteretne kanale. Ovaj izvor može uključivati plavljenje rijeka, potoka, oteretnih kanala, brdskih bujica i povremenih vodotoka, jezera te poplave koje nastaju zbog topljenja snijega. <b>A12 - Oborinske:</b> Plavljenje izravno oborinskim vodama koje padaju ili se prelijevaju na tlo. Ovaj izvor može uključivati oborinske vode, ruralne površinske tokove ili suvišne vode, ili površinske poplave koje nastaju zbog topljenja snijega.
Mehanizam poplave:	<b>A22 - Nadvisivanje obrane:</b> Plavljenje zbog poplavnih voda koje nadvisuju obranu od poplava.
Karakter poplave:	<b>A33 - Druga nagla poplava:</b> Poplava koja se pojavljuje brzo, a ne spada u kategoriju bujične poplave.
Poplave na istom području:	SD_2014_112_1513_231 (03.05.2014.), SD_2014_136_1513_255 (10.09.2014.), SD_2014_146_1513_265 (23.10.2014.), SD_2015_163_1513_282 (22.05.2015.), SD_2016_175_1513_294 (16.07.2016.)

#### ŠTETNE POSLJEDICE DOGAĐAJA

Zdravlje ljudi:	<b>B14 - Nije primjenjivo, nije bilo ugrožavanja.</b>
Pogođene osobe (žrtve / izmješteni):	nepoznato / nepoznato
Okoliš:	<b>B25 - Nije primjenjivo, nije bilo ugrožavanja.</b>
Kulturna dobra:	<b>B34 - Nije primjenjivo, nije bilo ugrožavanja.</b>
Ekonomske aktivnosti:	<b>B43 - Korištenje ruralnog zemljišta:</b> Štetne posljedice po korištenje zemljišta, kao što je poljoprivredna djelatnost (uzgoj stoke, obrada zemljišta, vrtlarstvo), šumarstvo, vađenje rudača i ribarstvo.

#### REGISTAR POPLAVNIH DOGAĐAJA:

Šifra poplave:	SD_2014_114_1513_233
Uvršteno u Prethodnu procjenu rizika od poplava:	2013: NE, 2018: DA

**PROCJENA ŠTETNIH POSLJEDICA ISTOG DOGAĐAJA U SLUČAJU PONAVLJANJA DOGAĐAJA U BUDUĆNOSTI  
(stanje 2018. godine)**

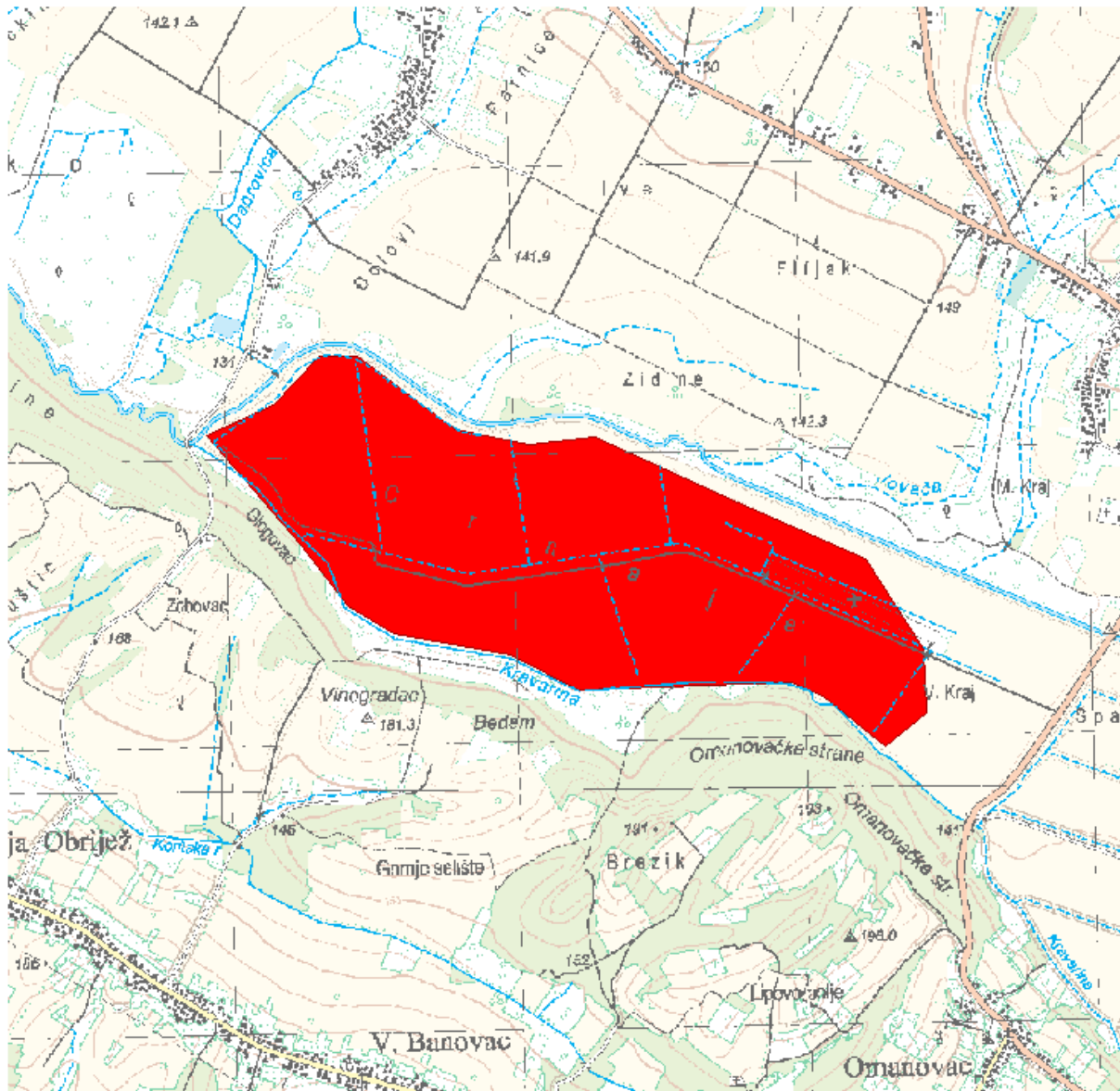
Pogođene osobe:	0
Potencijalne štetne posljedice	<b>B42 - Infrastruktura: Štetne posljedice po infrastrukturne građevine kao što su komunalna infrastruktura, proizvodnja električne energije, prijevoz, pohrana i komunikacije.</b>

**KORIŠTENJE PROSTORA NA POPLAVLJENOM PODRUČJU (stanje 2018. godine)**

1 Umjetne površine	
11 Gradska područja (%)	0
12 Industrijski, komercijalni i transportni objekti (%)	1
13 Rudokopi, odlagališta otpada i gradilišta (%)	0
14 Umjetni, nepoljoprivredni, biljni pokrov (%)	0
2 Poljoprivredna područja	
21 Obradivo zemljište (%)	0
22 Višegodišnji nasadi (%)	0
23 Pašnjaci (%)	0
24 Heterogena poljoprivredna područja (%)	0
3 Šume i poluprirodna područja	
31 Šume (%)	0
32 Grmolike i travne, prirodne biljne zajednice (%)	99
33 Otvorene površine sa malo ili bez vegetacije (%)	0
Ostalo (%)	0

## Poplavni događaj SD\_2014\_115\_15\_234 (15.05.2014.)

### PROSTORNI OBUHVAT



### LOKACIJA

Vodno područje:	<b>Vodno područje rijeke Dunav</b>
Sektor:	<b>D</b>
Branjeno područje:	<b>područje maloga sliva Ilova - Pakra</b>
Općina/grad:	<b>DEŽANOVAC, PAKRAC</b>

Šire područje:



#### KARAKTERISTIKE

Početak događaja:	15.05.2014.
Trajanje događaja (dana):	5
Površina (km <sup>2</sup> ):	1.63
Povratno razdoblje (godina):	nepoznato
Uzrok poplave:	<b>A11 - Riječne:</b> Plavljenje vodom koja potječe iz dijela prirodnog sustava odvodnje, uključujući prirodne ili modificirane oteretne kanale. Ovaj izvor može uključivati plavljenje rijeka, potoka, oteretnih kanala, brdskih bujica i povremenih vodotoka, jezera te poplave koje nastaju zbog topljenja snijega. <b>A12 - Oborinske:</b> Plavljenje izravno oborinskim vodama koje padaju ili se prelijevaju na tlo. Ovaj izvor može uključivati oborinske vode, ruralne površinske tokove ili suvišne vode, ili površinske poplave koje nastaju zbog topljenja snijega.
Mehanizam poplave:	<b>A22 - Nadvisivanje obrane:</b> Plavljenje zbog poplavnih voda koje nadvisuju obranu od poplava.
Karakter poplave:	<b>A33 - Druga nagla poplava:</b> Poplava koja se pojavljuje brzo, a ne spada u kategoriju bujične poplave.
Poplave na istom području:	SD_2014_111_15_230 (03.05.2014.), SD_2016_174_15_293 (16.07.2016.)

#### ŠTETNE POSLJEDICE DOGAĐAJA

Zdravlje ljudi:	<b>B14 - Nije primjenjivo, nije bilo ugrožavanja.</b>
Pogođene osobe (žrtve / izmješteni):	nepoznato / nepoznato
Okoliš:	<b>B25 - Nije primjenjivo, nije bilo ugrožavanja.</b>
Kulturna dobra:	<b>B34 - Nije primjenjivo, nije bilo ugrožavanja.</b>
Ekonomske aktivnosti:	<b>B43 - Korištenje ruralnog zemljišta:</b> Štetne posljedice po korištenje zemljišta, kao što je poljoprivredna djelatnost (uzgoj stoke, obrada zemljišta, vrtlarstvo), šumarstvo, vađenje rudača i ribarstvo.

#### REGISTAR POPLAVNIH DOGAĐAJA:

Šifra poplave:	SD_2014_115_15_234
Uvršteno u Prethodnu procjenu rizika od poplava:	2013: NE, 2018: DA

**PROCJENA ŠTETNIH POSLJEDICA ISTOG DOGAĐAJA U SLUČAJU PONAVLJANJA DOGAĐAJA U BUDUĆNOSTI  
(stanje 2018. godine)**

Pogođene osobe:	0
Potencijalne štetne posljedice	<b>B42 - Infrastruktura: Štetne posljedice po infrastrukturne građevine kao što su komunalna infrastruktura, proizvodnja električne energije, prijevoz, pohrana i komunikacije.</b> <b>B43 - Korištenje ruralnog zemljišta: Štetne posljedice po korištenje zemljišta, kao što je poljoprivredna djelatnost (uzgoj stoke, obrada zemljišta, vrtlarstvo), šumarstvo, vađenje rudača i ribarstvo.</b>

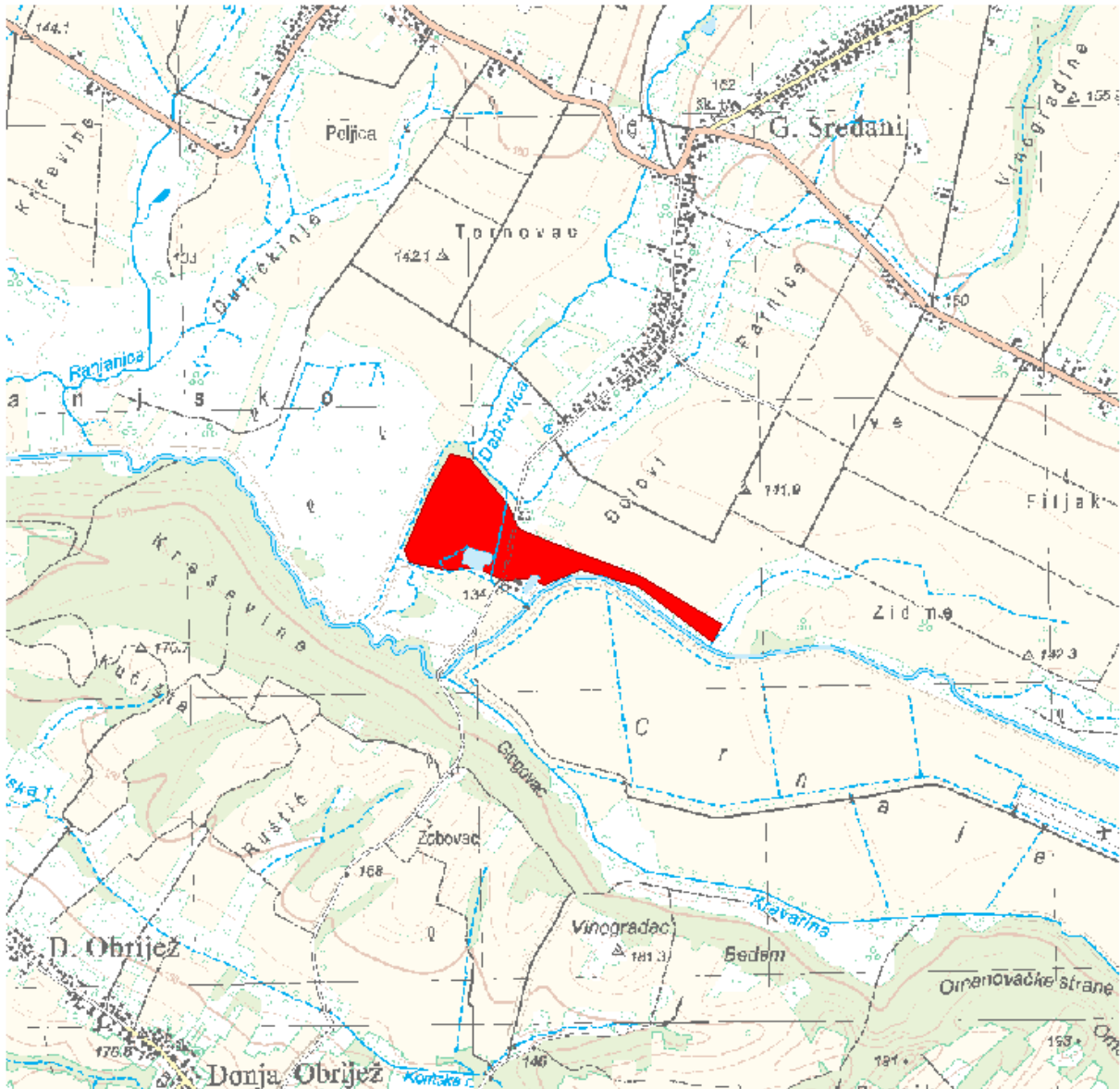
**KORIŠTENJE PROSTORA NA POPLAVLJENOM PODRUČJU (stanje 2018. godine)**

1 Umjetne površine	
11 Gradska područja (%)	0
12 Industrijski, komercijalni i transportni objekti (%)	1
13 Rudokopi, odlagališta otpada i gradilišta (%)	0
14 Umjetni, nepoljoprivredni, biljni pokrov (%)	0
2 Poljoprivredna područja	
21 Obradivo zemljište (%)	95
22 Višegodišnji nasadi (%)	0
23 Pašnjaci (%)	0
24 Heterogena poljoprivredna područja (%)	0
3 Šume i poluprirodna područja	
31 Šume (%)	0
32 Grmolike i travne, prirodne biljne zajednice (%)	3
33 Otvorene površine sa malo ili bez vegetacije (%)	2
Ostalo (%)	0



## Poplavni događaj SD\_2014\_116\_15\_235 (15.05.2014.)

### PROSTORNI OBUHVAT



### LOKACIJA

Vodno područje:	<b>Vodno područje rijeke Dunav</b>
Sektor:	<b>D</b>
Branjeno područje:	<b>područje maloga sliva Ilova - Pakra</b>
Općina/grad:	<b>DEŽANOVAC, PAKRAC</b>

Šire područje:



#### KARAKTERISTIKE

Početak događaja:	15.05.2014.
Trajanje događaja (dana):	5
Površina (km <sup>2</sup> ):	0.169
Povratno razdoblje (godina):	nepoznato
Uzrok poplave:	<b>A11 - Riječne:</b> Plavljenje vodom koja potječe iz dijela prirodnog sustava odvodnje, uključujući prirodne ili modificirane oteretne kanale. Ovaj izvor može uključivati plavljenje rijeka, potoka, oteretnih kanala, brdskih bujica i povremenih vodotoka, jezera te poplave koje nastaju zbog topljenja snijega. <b>A12 - Oborinske:</b> Plavljenje izravno oborinskim vodama koje padaju ili se prelijevaju na tlo. Ovaj izvor može uključivati oborinske vode, ruralne površinske tokove ili suvišne vode, ili površinske poplave koje nastaju zbog topljenja snijega.
Mehanizam poplave:	<b>A22 - Nadvisivanje obrane:</b> Plavljenje zbog poplavnih voda koje nadvisuju obranu od poplava.
Karakter poplave:	<b>A33 - Druga nagla poplava:</b> Poplava koja se pojavljuje brzo, a ne spada u kategoriju bujične poplave.
Poplave na istom području:	SD_2014_113_15_232 (03.05.2014.), SD_2014_123_15_242 (05.08.2014.), SD_2014_137_15_256 (10.09.2014.), SD_2014_149_15_268 (23.10.2014.)

#### ŠTETNE POSLJEDICE DOGAĐAJA

Zdravlje ljudi:	<b>B14 - Nije primjenjivo, nije bilo ugrožavanja.</b>
Pogođene osobe (žrtve / izmješteni):	nepoznato / nepoznato
Okoliš:	<b>B25 - Nije primjenjivo, nije bilo ugrožavanja.</b>
Kulturna dobra:	<b>B34 - Nije primjenjivo, nije bilo ugrožavanja.</b>
Ekonomske aktivnosti:	<b>B41 - Imovina:</b> Štetne posljedice po imovinu, koja može uključivati kuće. <b>B43 - Korištenje ruralnog zemljišta:</b> Štetne posljedice po korištenje zemljišta, kao što je poljoprivredna djelatnost (uzgoj stoke, obrada zemljišta, vrtlarstvo), šumarstvo, vađenje rudača i ribarstvo.

#### REGISTAR POPLAVNIH DOGAĐAJA:

Šifra poplave:	SD_2014_116_15_235
Uvršteno u Prethodnu procjenu rizika od poplava:	2013: NE, 2018: DA

**PROCJENA ŠTETNIH POSLJEDICA ISTOG DOGAĐAJA U SLUČAJU PONAVLJANJA DOGAĐAJA U BUDUĆNOSTI  
(stanje 2018. godine)**

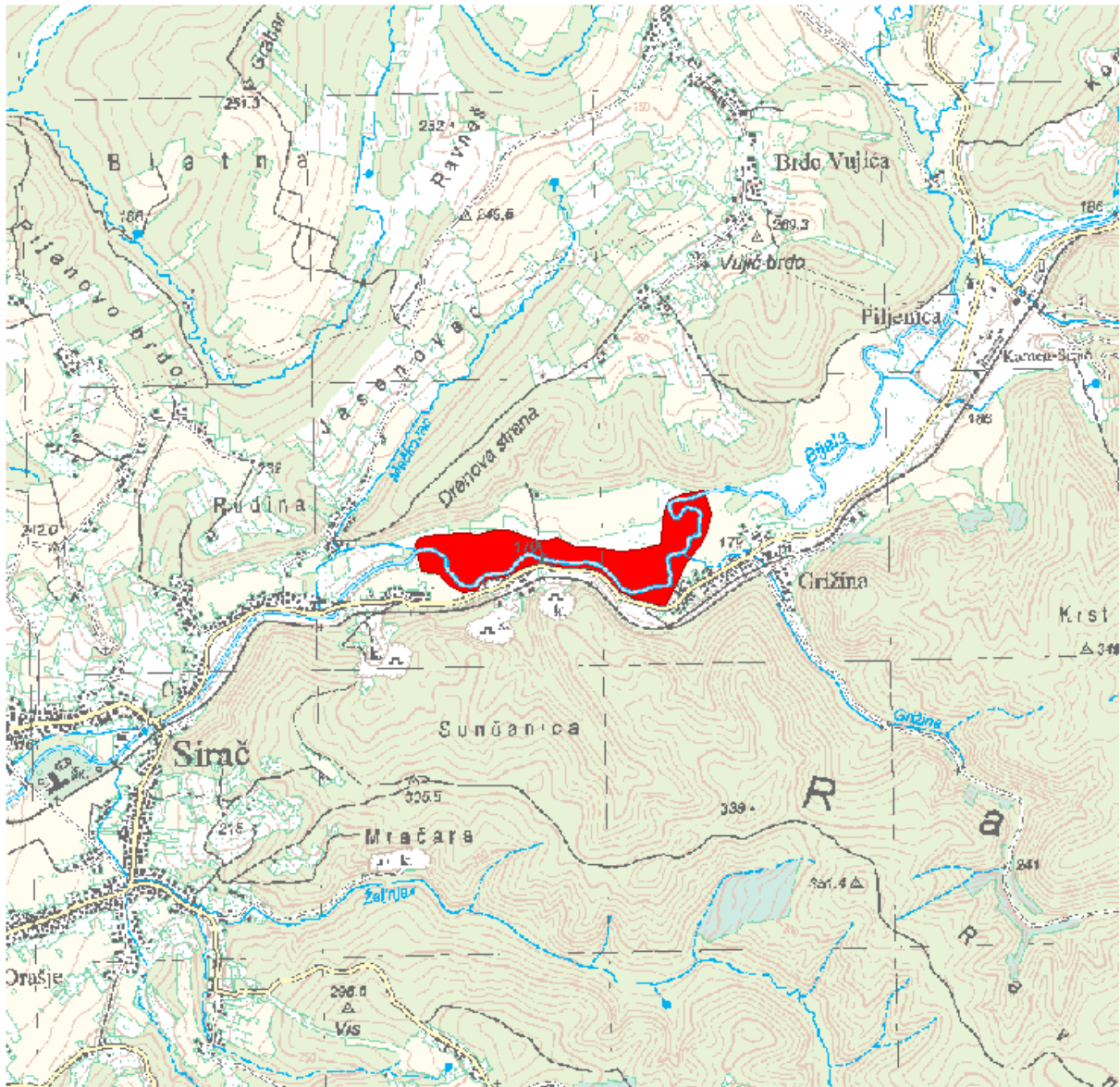
Pogođene osobe:	0
Potencijalne štetne posljedice	<b>B11 - Ljudsko zdravlje: Štetne posljedice po ljudsko zdravlje, bilo kao izravni ili posljedični utjecaj, koje npr. mogu proizaći iz onečišćenja ili prekida usluga povezanih s vodoopskrbom i odvodnjom, te bi uključivale ljudske žrtve.</b> <b>B41 - Imovina: Štetne posljedice po imovinu, koja može uključivati kuće.</b> <b>B42 - Infrastruktura: Štetne posljedice po infrastrukturne građevine kao što su komunalna infrastruktura, proizvodnja električne energije, prijevoz, pohrana i komunikacije.</b> <b>B43 - Korištenje ruralnog zemljišta: Štetne posljedice po korištenje zemljišta, kao što je poljoprivredna djelatnost (uzgoj stoke, obrada zemljišta, vrtlarstvo), šumarstvo, vađenje rudača i ribarstvo.</b>

**KORIŠTENJE PROSTORA NA POPLAVLJENOM PODRUČJU (stanje 2018. godine)**

1 Umjetne površine	
11 Gradska područja (%)	0
12 Industrijski, komercijalni i transportni objekti (%)	0
13 Rudokopi, odlagališta otpada i gradilišta (%)	0
14 Umjetni, nepoljoprivredni, biljni pokrov (%)	0
2 Poljoprivredna područja	
21 Obradivo zemljište (%)	17
22 Višegodišnji nasadi (%)	0
23 Pašnjaci (%)	0
24 Heterogena poljoprivredna područja (%)	0
3 Šume i poluprirodna područja	
31 Šume (%)	34
32 Grmolike i travne, prirodne biljne zajednice (%)	49
33 Otvorene površine sa malo ili bez vegetacije (%)	0
Ostalo (%)	0

## Poplavni događaj SD\_2014\_117\_15\_236 (15.05.2014.)

### PROSTORNI OBUHVAT



### LOKACIJA

Vodno područje:	<b>Vodno područje rijeke Dunav</b>
Sektor:	<b>D</b>
Branjeno područje:	<b>područje maloga sliva Ilova - Pakra</b>
Općina/grad:	<b>SIRAČ</b>

Šire područje:



#### KARAKTERISTIKE

Početak događaja:	15.05.2014.
Trajanje događaja (dana):	5
Površina (km <sup>2</sup> ):	0.158
Povratno razdoblje (godina):	nepoznato
Uzrok poplave:	<b>A11 - Riječne:</b> Plavljenje vodom koja potječe iz dijela prirodnog sustava odvodnje, uključujući prirodne ili modificirane oteretne kanale. Ovaj izvor može uključivati plavljenje rijeka, potoka, oteretnih kanala, brdskih bujica i povremenih vodotoka, jezera te poplave koje nastaju zbog topljenja snijega. <b>A12 - Oborinske:</b> Plavljenje izravno oborinskim vodama koje padaju ili se prelijevaju na tlo. Ovaj izvor može uključivati oborinske vode, ruralne površinske tokove ili suvišne vode, ili površinske poplave koje nastaju zbog topljenja snijega.
Mehanizam poplave:	<b>A22 - Nadvisivanje obrane:</b> Plavljenje zbog poplavnih voda koje nadvisuju obranu od poplava.
Karakter poplave:	<b>A31 - Bujična poplava:</b> Poplava koja se pojavljuje i nestaje prilično brzo, uz malo ili nikakvo upozorenje, obično kao rezultat intenzivnih oborina na relativno malom području.
Poplave na istom području:	SD_2010_041_15_212 (31.05.2010.), SD_2014_110_15_229 (03.05.2014.), SD_2014_138_15_257 (10.09.2014.), SD_2014_150_15_269 (23.10.2014.), SD_2015_167_15_286 (22.05.2015.), SD_2016_178_15_297 (16.07.2016.)

#### ŠTETNE POSLJEDICE DOGAĐAJA

Zdravlje ljudi:	<b>B14 - Nije primjenjivo, nije bilo ugrožavanja.</b>
Pogođene osobe (žrtve / izmješteni):	nepoznato / nepoznato
Okoliš:	<b>B25 - Nije primjenjivo, nije bilo ugrožavanja.</b>
Kulturna dobra:	<b>B34 - Nije primjenjivo, nije bilo ugrožavanja.</b>
Ekonomske aktivnosti:	<b>B41 - Imovina:</b> Štetne posljedice po imovinu, koja može uključivati kuće. <b>B43 - Korištenje ruralnog zemljišta:</b> Štetne posljedice po korištenje zemljišta, kao što je poljoprivredna djelatnost (uzgoj stoke, obrada zemljišta, vrtlarstvo), šumarstvo, vađenje rudača i ribarstvo.

**REGISTAR POPLAVNIH DOGAĐAJA:**

Šifra poplave: **SD\_2014\_117\_15\_236**

Uvršteno u Prethodnu procjenu rizika od poplava: 2013: **NE**, 2018: **DA**

**PROCJENA ŠTETNIH POSLJEDICA ISTOG DOGAĐAJA U SLUČAJU PONAVLJANJA DOGAĐAJA U BUDUĆNOSTI (stanje 2018. godine)**

Pogođene osobe: **0**

Potencijalne štetne posljedice

**B11 - Ljudsko zdravlje: Štetne posljedice po ljudsko zdravlje, bilo kao izravni ili posljedični utjecaj, koje npr. mogu proizaći iz onečišćenja ili prekida usluga povezanih s vodoopskrbom i odvodnjom, te bi uključivale ljudske žrtve.**

**B22 - Zaštićena područja: Štetne posljedice po zaštićena područja ili vodna tijela (kao npr. ona proglašena sukladno Direktivi o pticama i Direktivi o staništima), vode za kupanje ili mjesta zahvaćanja vode za piće.**

**B41 - Imovina: Štetne posljedice po imovinu, koja može uključivati kuće.**

**B43 - Korištenje ruralnog zemljišta: Štetne posljedice po korištenje zemljišta, kao što je poljoprivredna djelatnost (uzgoj stoke, obrada zemljišta, vrtlarstvo), šumarstvo, vađenje rudača i ribarstvo.**

**KORIŠTENJE PROSTORA NA POPLAVLJENOM PODRUČJU (stanje 2018. godine)**

1 Umjetne površine

11 Gradska područja (%)	<b>0</b>
12 Industrijski, komercijalni i transportni objekti (%)	<b>0</b>
13 Rudokopi, odlagališta otpada i gradilišta (%)	<b>0</b>
14 Umjetni, nepoljoprivredni, biljni pokrov (%)	<b>0</b>

2 Poljoprivredna područja

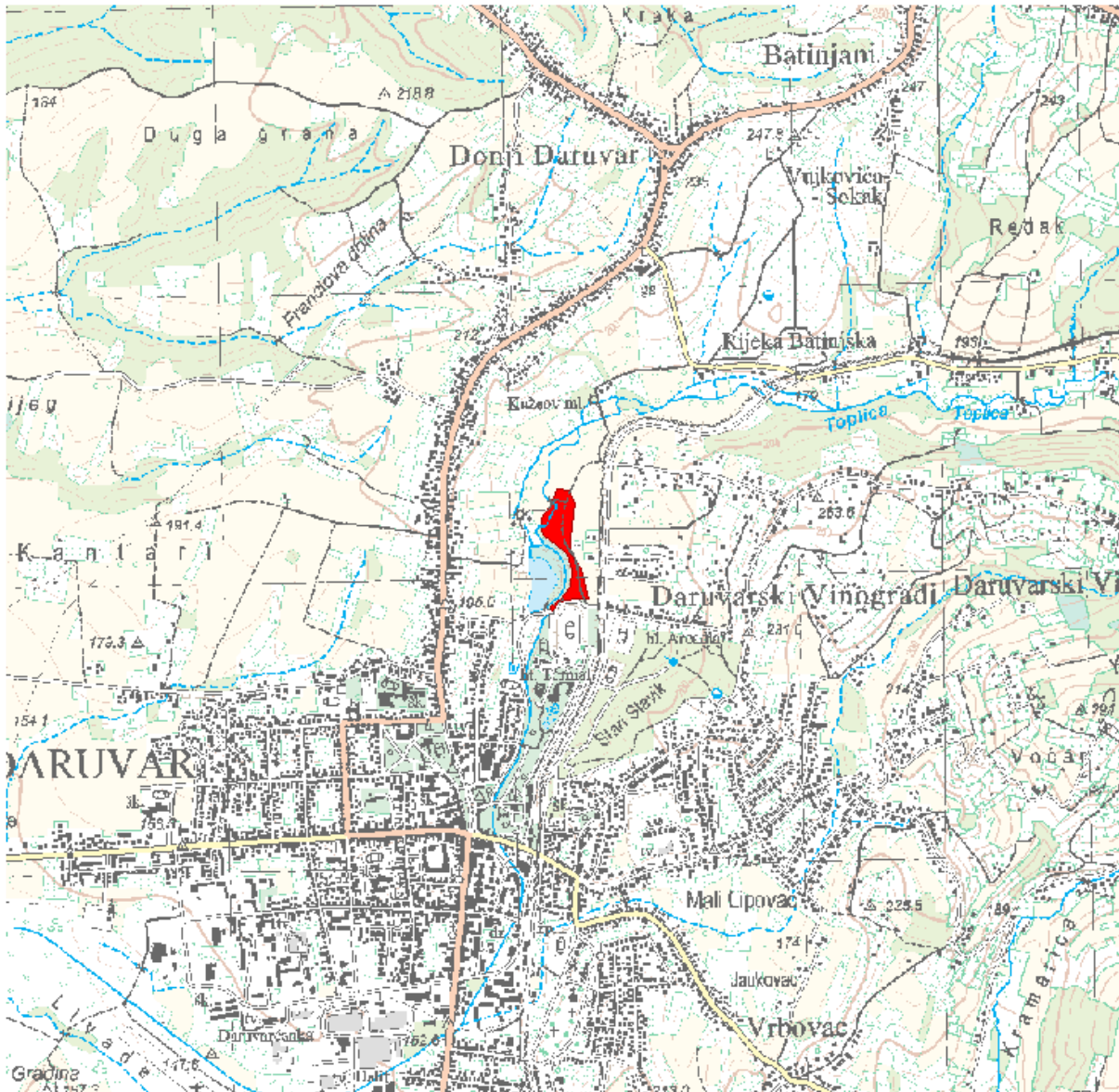
21 Obradivo zemljište (%)	<b>24</b>
22 Višegodišnji nasadi (%)	<b>1</b>
23 Pašnjaci (%)	<b>0</b>
24 Heterogena poljoprivredna područja (%)	<b>0</b>

3 Šume i poluprirodna područja

31 Šume (%)	<b>13</b>
32 Grmolike i travne, prirodne biljne zajednice (%)	<b>62</b>
33 Otvorene površine sa malo ili bez vegetacije (%)	<b>0</b>
Ostalo (%)	<b>0</b>

## Poplavni događaj SD\_2014\_118\_15\_237 (15.05.2014.)

### PROSTORNI OBUHVAT



### LOKACIJA

Vodno područje:	<b>Vodno područje rijeke Dunav</b>
Sektor:	<b>D</b>
Branjeno područje:	<b>područje maloga sliva Ilova - Pakra</b>
Općina/grad:	<b>DARUVAR</b>

Šire područje:



#### KARAKTERISTIKE

Početak događaja:	15.05.2014.
Trajanje događaja (dana):	5
Površina (km <sup>2</sup> ):	0.024
Povratno razdoblje (godina):	nepoznato
Uzrok poplave:	<b>A11 - Riječne:</b> Plavljenje vodom koja potječe iz dijela prirodnog sustava odvodnje, uključujući prirodne ili modificirane oteretne kanale. Ovaj izvor može uključivati plavljenje rijeka, potoka, oteretnih kanala, brdskih bujica i povremenih vodotoka, jezera te poplave koje nastaju zbog topljenja snijega. <b>A12 - Oborinske:</b> Plavljenje izravno oborinskim vodama koje padaju ili se prelijevaju na tlo. Ovaj izvor može uključivati oborinske vode, ruralne površinske tokove ili suvišne vode, ili površinske poplave koje nastaju zbog topljenja snijega.
Mehanizam poplave:	<b>A22 - Nadvisivanje obrane:</b> Plavljenje zbog poplavnih voda koje nadvisuju obranu od poplava.
Karakter poplave:	<b>A33 - Druga nagla poplava:</b> Poplava koja se pojavljuje brzo, a ne spada u kategoriju bujične poplave.
Poplave na istom području:	SD_2014_109_15_228 (03.05.2014.), SD_2015_159_15_278 (22.05.2015.)

#### ŠTETNE POSLJEDICE DOGAĐAJA

Zdravlje ljudi:	<b>B14 - Nije primjenjivo, nije bilo ugrožavanja.</b>
Pogođene osobe (žrtve / izmješteni):	nepoznato / nepoznato
Okoliš:	<b>B25 - Nije primjenjivo, nije bilo ugrožavanja.</b>
Kulturna dobra:	<b>B34 - Nije primjenjivo, nije bilo ugrožavanja.</b>
Ekonomske aktivnosti:	<b>B43 - Korištenje ruralnog zemljišta:</b> Štetne posljedice po korištenje zemljišta, kao što je poljoprivredna djelatnost (uzgoj stoke, obrada zemljišta, vrtlarstvo), šumarstvo, vađenje rudača i ribarstvo.

#### REGISTAR POPLAVNIH DOGAĐAJA:

Šifra poplave:	SD_2014_118_15_237
Uvršteno u Prethodnu procjenu rizika od poplava:	2013: NE, 2018: DA



**PROCJENA ŠTETNIH POSLJEDICA ISTOG DOGAĐAJA U SLUČAJU PONAVLJANJA DOGAĐAJA U BUDUĆNOSTI  
(stanje 2018. godine)**

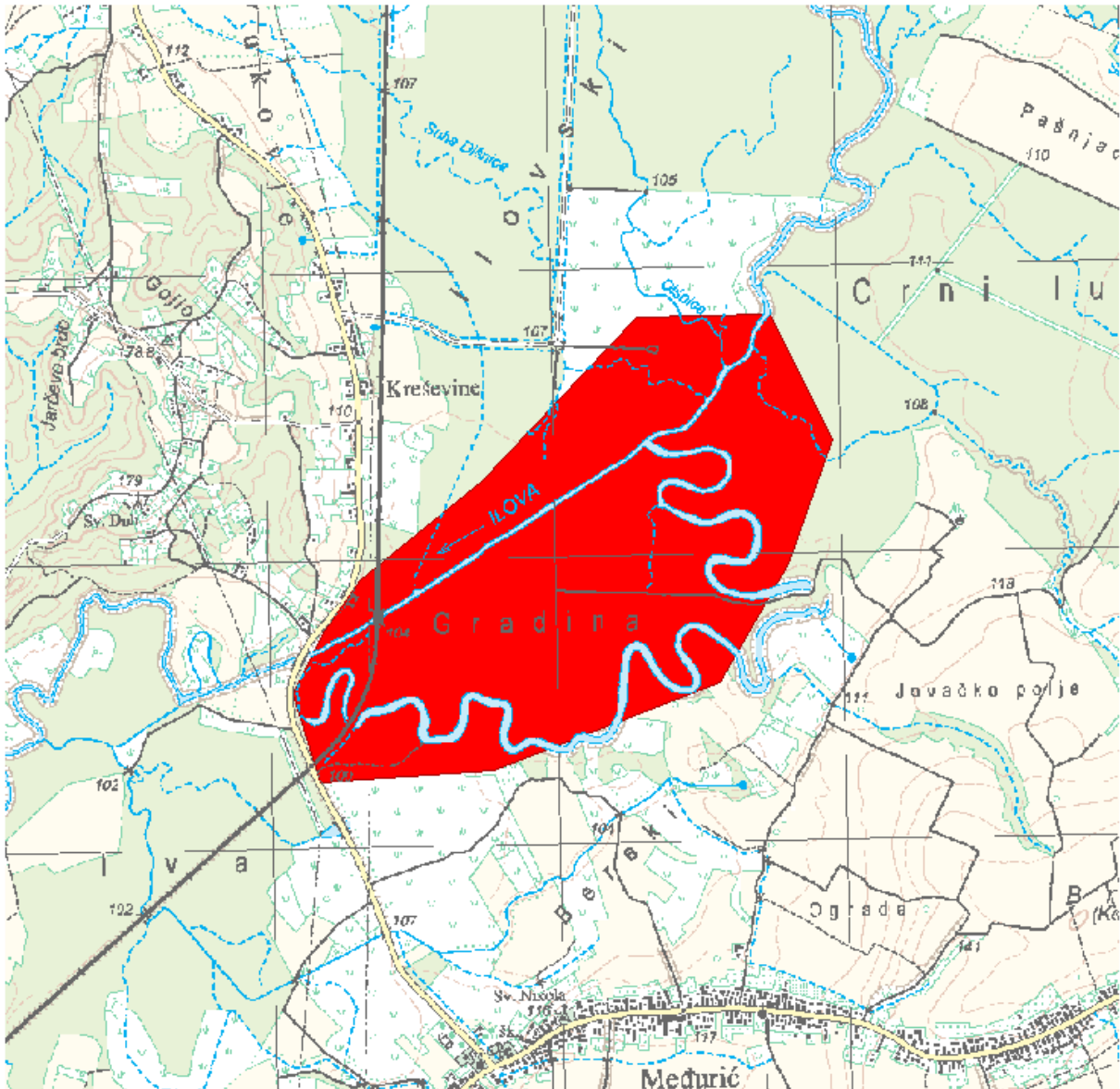
Pogođene osobe:	manje od 10
Potencijalne štetne posljedice	<b>B11 - Ljudsko zdravlje: Štetne posljedice po ljudsko zdravlje, bilo kao izravni ili posljedični utjecaj, koje npr. mogu proizaći iz onečišćenja ili prekida usluga povezanih s vodoopskrbom i odvodnjom, te bi uključivale ljudske žrtve.</b> <b>B41 - Imovina: Štetne posljedice po imovinu, koja može uključivati kuće.</b> <b>B42 - Infrastruktura: Štetne posljedice po infrastrukturne građevine kao što su komunalna infrastruktura, proizvodnja električne energije, prijevoz, pohrana i komunikacije.</b> <b>B43 - Korištenje ruralnog zemljišta: Štetne posljedice po korištenje zemljišta, kao što je poljoprivredna djelatnost (uzgoj stoke, obrada zemljišta, vrtlarstvo), šumarstvo, vađenje rudača i ribarstvo.</b>

**KORIŠTENJE PROSTORA NA POPLAVLJENOM PODRUČJU (stanje 2018. godine)**

1 Umjetne površine	
11 Gradska područja (%)	1
12 Industrijski, komercijalni i transportni objekti (%)	0
13 Rudokopi, odlagališta otpada i gradilišta (%)	0
14 Umjetni, nepoljoprivredni, biljni pokrov (%)	1
2 Poljoprivredna područja	
21 Obradivo zemljište (%)	96
22 Višegodišnji nasadi (%)	0
23 Pašnjaci (%)	0
24 Heterogena poljoprivredna područja (%)	0
3 Šume i poluprirodna područja	
31 Šume (%)	2
32 Grmolike i travne, prirodne biljne zajednice (%)	0
33 Otvorene površine sa malo ili bez vegetacije (%)	0
Ostalo (%)	0

## Poplavni događaj SD\_2014\_119\_1513\_247 (15.05.2014.)

### PROSTORNI OBUHVAT



### LOKACIJA

Vodno područje:	Vodno područje rijeke Dunav
Sektor:	D
Branjeno područje:	područje maloga sliva Ilova - Pakra, područje maloga sliva Lonja - Trebež
Općina/grad:	GAREŠNICA, KUTINA

Šire područje:



#### KARAKTERISTIKE

Početak događaja:	15.05.2014.
Trajanje događaja (dana):	5
Površina (km <sup>2</sup> ):	1.81
Povratno razdoblje (godina):	nepoznato
Uzrok poplave:	<p><b>A11 - Riječne:</b> Plavljenje vodom koja potječe iz dijela prirodnog sustava odvodnje, uključujući prirodne ili modificirane oteretne kanale. Ovaj izvor može uključivati plavljenje rijeka, potoka, oteretnih kanala, brdskih bujica i povremenih vodotoka, jezera te poplave koje nastaju zbog topljenja snijega.</p> <p><b>A12 - Oborinske:</b> Plavljenje izravno oborinskim vodama koje padaju ili se prelijevaju na tlo. Ovaj izvor može uključivati oborinske vode, ruralne površinske tokove ili suvišne vode, ili površinske poplave koje nastaju zbog topljenja snijega.</p>
Mehanizam poplave:	<b>A22 - Nadvisivanje obrane:</b> Plavljenje zbog poplavnih voda koje nadvisuju obranu od poplava.
Karakter poplave:	<b>A33 - Druga nagla poplava:</b> Poplava koja se pojavljuje brzo, a ne spada u kategoriju bujične poplave.
Poplave na istom području:	SD_2009_011_1316_1 (25.12.2009.), SD_2010_023_1316_2 (21.02.2010.), SD_2010_024_1316_3 (16.05.2010.), SD_2014_011_1316_61 (03.05.2014.), SD_2014_101_1513_220 (03.05.2014.), SD_2014_019_1316_70 (09.09.2014.), SD_2014_128_1513_238 (10.09.2014.), SD_2014_022_1316_73 (24.10.2014.), SD_2015_001_1316_41 (24.01.2015.), SD_2015_005_1316_42 (20.02.2015.), SD_2015_151_1513_270 (22.05.2015.), SD_2015_006_1316_46 (23.05.2015.), SD_2015_010_1316_50 (15.10.2015.), SD_2015_169_1513_288 (15.10.2015.), SD_2016_171_1513_290 (12.01.2016.), SD_2016_001_1316_26 (13.01.2016.), SD_2016_006_1316_35 (16.02.2016.), SD_2016_172_1513_291 (06.03.2016.), SD_2017_001_1316_30 (03.02.2017.), SD_2017_003_1316_24 (13.12.2017.), SD_2017_004_1316_27 (14.12.2017.), SD_2018_181_1513_300 (08.03.2018.), SD_2018_001_1316_4 (09.03.2018.)

### ŠTETNE POSLJEDICE DOGAĐAJA

Zdravlje ljudi:	B14 - Nije primjenjivo, nije bilo ugrožavanja.
Pogođene osobe (žrtve / izmješteni):	nepoznato / nepoznato
Okoliš:	B25 - Nije primjenjivo, nije bilo ugrožavanja.
Kulturna dobra:	B34 - Nije primjenjivo, nije bilo ugrožavanja.
Ekonomske aktivnosti:	B41 - Imovina: Štetne posljedice po imovinu, koja može uključivati kuće. B42 - Infrastruktura: Štetne posljedice po infrastrukturne građevine kao što su komunalna infrastruktura, proizvodnja električne energije, prijevoz, pohrana i komunikacije.

### REGISTAR POPLAVNIH DOGAĐAJA:

Šifra poplave:	SD_2014_119_1513_247
Uvršteno u Prethodnu procjenu rizika od poplava:	2013: NE, 2018: DA

### PROCJENA ŠTETNIH POSLJEDICA ISTOG DOGAĐAJA U SLUČAJU PONAVLJANJA DOGAĐAJA U BUDUĆNOSTI (stanje 2018. godine)

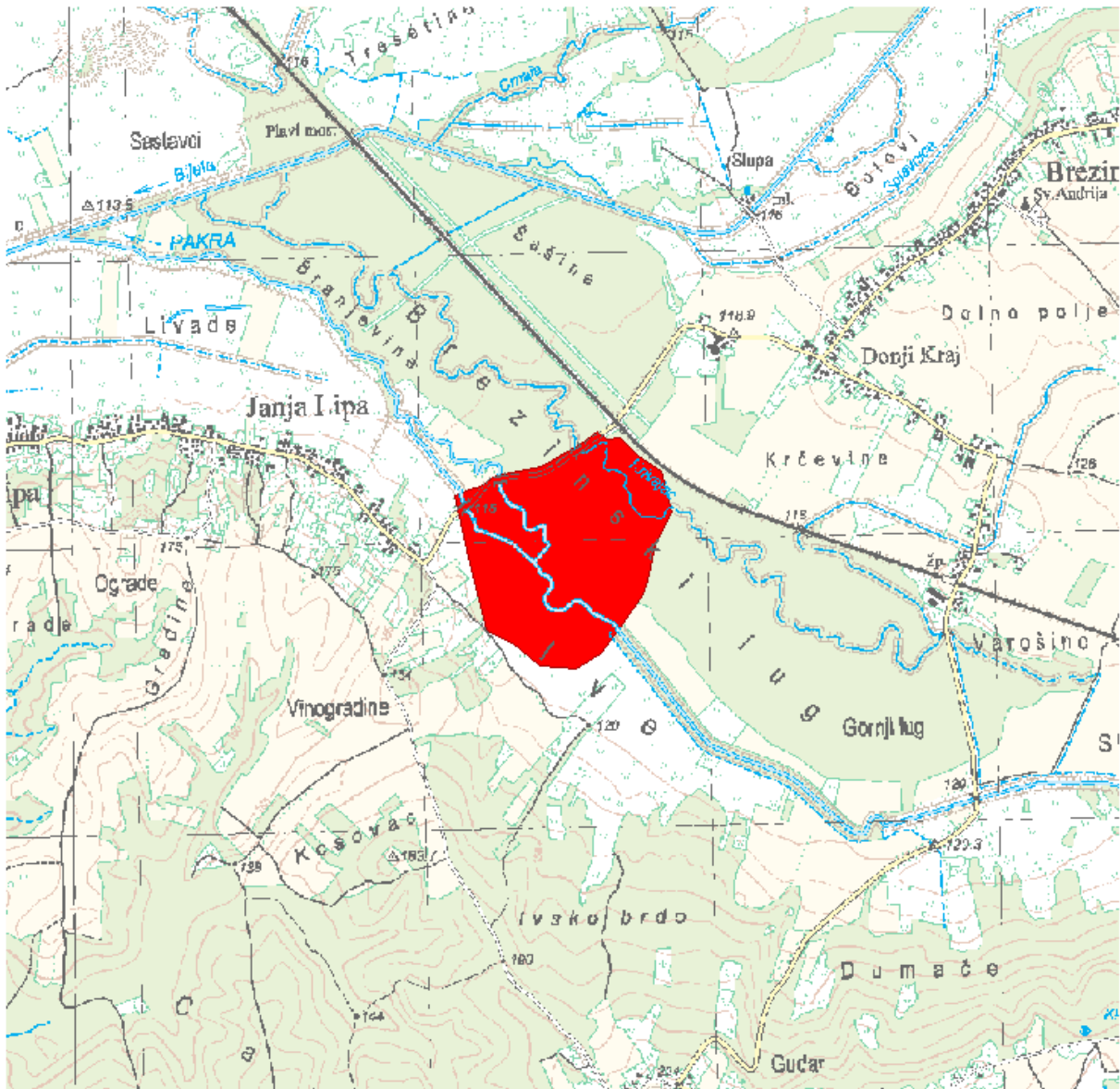
Pogođene osobe:	manje od 10
Potencijalne štetne posljedice	B11 - Ljudsko zdravlje: Štetne posljedice po ljudsko zdravlje, bilo kao izravni ili posljedični utjecaj, koje npr. mogu proizaći iz onečišćenja ili prekida usluga povezanih s vodoopskrbom i odvodnjom, te bi uključivale ljudske žrtve. B22 - Zaštićena područja: Štetne posljedice po zaštićena područja ili vodna tijela (kao npr. ona proglašena sukladno Direktivi o pticama i Direktivi o staništima), vode za kupanje ili mjesta zahvaćanja vode za piće. B41 - Imovina: Štetne posljedice po imovinu, koja može uključivati kuće. B42 - Infrastruktura: Štetne posljedice po infrastrukturne građevine kao što su komunalna infrastruktura, proizvodnja električne energije, prijevoz, pohrana i komunikacije. B43 - Korištenje ruralnog zemljišta: Štetne posljedice po korištenje zemljišta, kao što je poljoprivredna djelatnost (uzgoj stoke, obrada zemljišta, vrtlarstvo), šumarstvo, vađenje rudača i ribarstvo.

**KORIŠTENJE PROSTORA NA POPLAVLJENOM PODRUČJU (stanje 2018. godine)**

1 Umjetne površine	
11 Gradska područja (%)	0
12 Industrijski, komercijalni i transportni objekti (%)	1
13 Rudokopi, odlagališta otpada i gradilišta (%)	0
14 Umjetni, nepoljoprivredni, biljni pokrov (%)	0
2 Poljoprivredna područja	
21 Obradivo zemljište (%)	5
22 Višegodišnji nasadi (%)	0
23 Pašnjaci (%)	0
24 Heterogena poljoprivredna područja (%)	0
3 Šume i poluprirodna područja	
31 Šume (%)	77
32 Grmolike i travne, prirodne biljne zajednice (%)	6
33 Otvorene površine sa malo ili bez vegetacije (%)	11
Ostalo (%)	0

## Poplavni događaj SD\_2014\_120\_1513\_239 (15.05.2014.)

### PROSTORNI OBUHVAT



### LOKACIJA

Vodno područje:	Vodno područje rijeke Dunav
Sektor:	D
Branjeno područje:	područje maloga sliva Ilova - Pakra, područje maloga sliva Lonja - Trebež
Općina/grad:	KUTINA, LIPIK

Šire područje:



#### KARAKTERISTIKE

Početak događaja:	15.05.2014.
Trajanje događaja (dana):	5
Površina (km <sup>2</sup> ):	0.420
Povratno razdoblje (godina):	nepoznato
Uzrok poplave:	<b>A11 - Riječne:</b> Plavljenje vodom koja potječe iz dijela prirodnog sustava odvodnje, uključujući prirodne ili modificirane oteretne kanale. Ovaj izvor može uključivati plavljenje rijeka, potoka, oteretnih kanala, brdskih bujica i povremenih vodotoka, jezera te poplave koje nastaju zbog topljenja snijega. <b>A12 - Oborinske:</b> Plavljenje izravno oborinskim vodama koje padaju ili se prelijevaju na tlo. Ovaj izvor može uključivati oborinske vode, ruralne površinske tokove ili suvišne vode, ili površinske poplave koje nastaju zbog topljenja snijega.
Mehanizam poplave:	<b>A22 - Nadvisivanje obrane:</b> Plavljenje zbog poplavnih voda koje nadvisuju obranu od poplava.
Karakter poplave:	<b>A33 - Druga nagla poplava:</b> Poplava koja se pojavljuje brzo, a ne spada u kategoriju bujične poplave.
Poplave na istom području:	SD_2010_044_1316_17 (31.05.2010.), SD_2010_044_1513_215 (31.05.2010.), SD_2010_045_1316_18 (21.06.2010.), SD_2010_045_1513_216 (21.06.2010.), SD_2010_046_1316_19 (19.09.2010.), SD_2010_046_1513_217 (19.09.2010.), SD_2014_015_1316_66 (04.05.2014.), SD_2014_017_1316_68 (10.09.2014.), SD_2014_132_1513_251 (10.09.2014.)

#### ŠTETNE POSLJEDICE DOGAĐAJA

Zdravlje ljudi:	<b>B14 - Nije primjenjivo, nije bilo ugrožavanja.</b>
Pogođene osobe (žrtve / izmješteni):	nepoznato / nepoznato
Okoliš:	<b>B25 - Nije primjenjivo, nije bilo ugrožavanja.</b>
Kulturna dobra:	<b>B34 - Nije primjenjivo, nije bilo ugrožavanja.</b>
Ekonomske aktivnosti:	<b>B43 - Korištenje ruralnog zemljišta:</b> Štetne posljedice po korištenje zemljišta, kao što je poljoprivredna djelatnost (uzgoj stoke, obrada zemljišta, vrtlarstvo), šumarstvo, vađenje rudača i ribarstvo.

**REGISTAR POPLAVNIH DOGAĐAJA:**

Šifra poplave: **SD\_2014\_120\_1513\_239**

Uvršteno u Prethodnu procjenu rizika od poplava: 2013: **NE**, 2018: **DA**

**PROCJENA ŠTETNIH POSLJEDICA ISTOG DOGAĐAJA U SLUČAJU PONAVLJANJA DOGAĐAJA U BUDUĆNOSTI (stanje 2018. godine)**

Pogođene osobe: **0**

Potencijalne štetne posljedice **B42 - Infrastruktura: Štetne posljedice po infrastrukturne građevine kao što su komunalna infrastruktura, proizvodnja električne energije, prijevoz, pohrana i komunikacije.**

**B43 - Korištenje ruralnog zemljišta: Štetne posljedice po korištenje zemljišta, kao što je poljoprivredna djelatnost (uzgoj stoke, obrada zemljišta, vrtlarstvo), šumarstvo, vađenje rudača i ribarstvo.**

**KORIŠTENJE PROSTORA NA POPLAVLJENOM PODRUČJU (stanje 2018. godine)**

1 Umjetne površine

11 Gradska područja (%)	<b>0</b>
12 Industrijski, komercijalni i transportni objekti (%)	<b>1</b>
13 Rudokopi, odlagališta otpada i gradilišta (%)	<b>0</b>
14 Umjetni, nepoljoprivredni, biljni pokrov (%)	<b>0</b>

2 Poljoprivredna područja

21 Obradivo zemljište (%)	<b>9</b>
22 Višegodišnji nasadi (%)	<b>0</b>
23 Pašnjaci (%)	<b>0</b>
24 Heterogena poljoprivredna područja (%)	<b>0</b>

3 Šume i poluprirodna područja

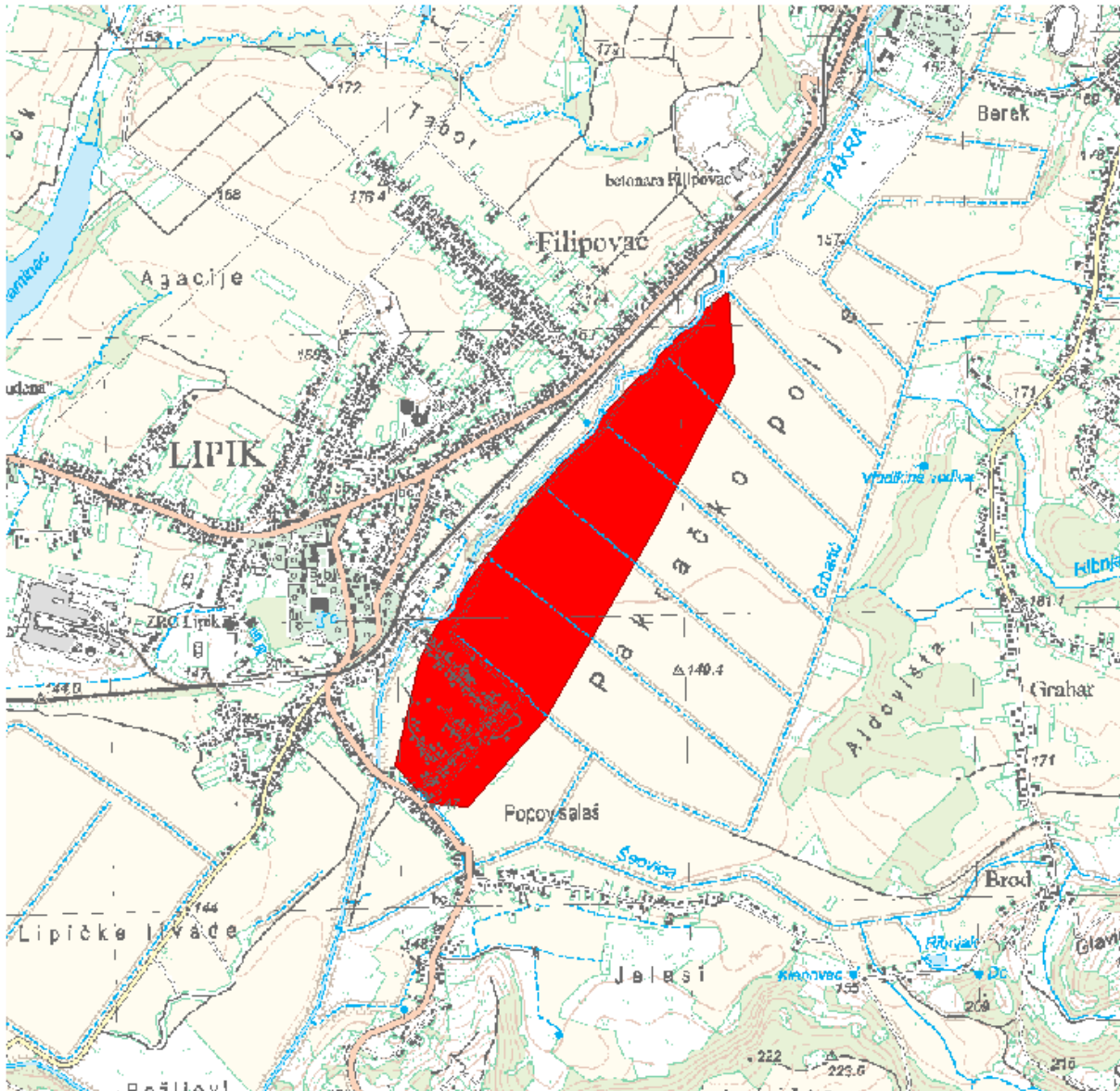
31 Šume (%)	<b>50</b>
32 Grmolike i travne, prirodne biljne zajednice (%)	<b>40</b>
33 Otvorene površine sa malo ili bez vegetacije (%)	<b>1</b>

Ostalo (%) **0**



## Poplavni događaj SD\_2014\_121\_15\_240 (15.05.2014.)

### PROSTORNI OBUHVAT



### LOKACIJA

Vodno područje:	Vodno područje rijeke Dunav
Sektor:	D
Branjeno područje:	područje maloga sliva Ilova - Pakra
Općina/grad:	LIPIK, PAKRAC

Šire područje:



#### KARAKTERISTIKE

Početak događaja:	15.05.2014.
Trajanje događaja (dana):	5
Površina (km <sup>2</sup> ):	0.737
Povratno razdoblje (godina):	nepoznato
Uzrok poplave:	<p><b>A11 - Riječne:</b> Plavljenje vodom koja potječe iz dijela prirodnog sustava odvodnje, uključujući prirodne ili modificirane oteretne kanale. Ovaj izvor može uključivati plavljenje rijeka, potoka, oteretnih kanala, brdskih bujica i povremenih vodotoka, jezera te poplave koje nastaju zbog topljenja snijega.</p> <p><b>A12 - Oborinske:</b> Plavljenje izravno oborinskim vodama koje padaju ili se prelijevaju na tlo. Ovaj izvor može uključivati oborinske vode, ruralne površinske tokove ili suvišne vode, ili površinske poplave koje nastaju zbog topljenja snijega.</p>
Mehanizam poplave:	<b>A22 - Nadvisivanje obrane:</b> Plavljenje zbog poplavnih voda koje nadvisuju obranu od poplava.
Karakter poplave:	<b>A33 - Druga nagla poplava:</b> Poplava koja se pojavljuje brzo, a ne spada u kategoriju bujične poplave.
Poplave na istom području:	nema

#### ŠTETNE POSLJEDICE DOGAĐAJA

Zdravlje ljudi:	<b>B12 - Zajednica:</b> Štetne posljedice po zajednicu, kao što su štetni utjecaji na lokalne vlasti i javnu upravu, hitne službe, obrazovanje, zdravlje i društvene ustanove (kao što su bolnice).
Pogođene osobe (žrtve / izmješteni):	nepoznato / 55
Okoliš:	<b>B25 - Nije primjenjivo, nije bilo ugrožavanja.</b>
Kulturna dobra:	<b>B34 - Nije primjenjivo, nije bilo ugrožavanja.</b>
Ekonomske aktivnosti:	<p><b>B41 - Imovina:</b> Štetne posljedice po imovinu, koja može uključivati kuće.</p> <p><b>B43 - Korištenje ruralnog zemljišta:</b> Štetne posljedice po korištenje zemljišta, kao što je poljoprivredna djelatnost (uzgoj stoke, obrada zemljišta, vrtlarstvo), šumarstvo, vađenje rudača i ribarstvo.</p>

**REGISTAR POPLAVNIH DOGAĐAJA:**

Šifra poplave: **SD\_2014\_121\_15\_240**

Uvršteno u Prethodnu procjenu rizika od poplava: 2013: **NE**, 2018: **DA**

**PROCJENA ŠTETNIH POSLJEDICA ISTOG DOGAĐAJA U SLUČAJU PONAVLJANJA DOGAĐAJA U BUDUĆNOSTI (stanje 2018. godine)**

Pogođene osobe: **100 - 500**

Potencijalne štetne posljedice

**B11 - Ljudsko zdravlje: Štetne posljedice po ljudsko zdravlje, bilo kao izravni ili posljedični utjecaj, koje npr. mogu proizaći iz onečišćenja ili prekida usluga povezanih s vodoopskrbom i odvodnjom, te bi uključivale ljudske žrtve.**

**B41 - Imovina: Štetne posljedice po imovinu, koja može uključivati kuće.**

**B42 - Infrastruktura: Štetne posljedice po infrastrukturne građevine kao što su komunalna infrastruktura, proizvodnja električne energije, prijevoz, pohrana i komunikacije.**

**B43 - Korištenje ruralnog zemljišta: Štetne posljedice po korištenje zemljišta, kao što je poljoprivredna djelatnost (uzgoj stoke, obrada zemljišta, vrtlarstvo), šumarstvo, vađenje rudača i ribarstvo.**

**KORIŠTENJE PROSTORA NA POPLAVLJENOM PODRUČJU (stanje 2018. godine)**

1 Umjetne površine

11 Gradska područja (%)	<b>8</b>
12 Industrijski, komercijalni i transportni objekti (%)	<b>1</b>
13 Rudokopi, odlagališta otpada i gradilišta (%)	<b>0</b>
14 Umjetni, nepoljoprivredni, biljni pokrov (%)	<b>0</b>

2 Poljoprivredna područja

21 Obradivo zemljište (%)	<b>80</b>
22 Višegodišnji nasadi (%)	<b>2</b>
23 Pašnjaci (%)	<b>0</b>
24 Heterogena poljoprivredna područja (%)	<b>0</b>

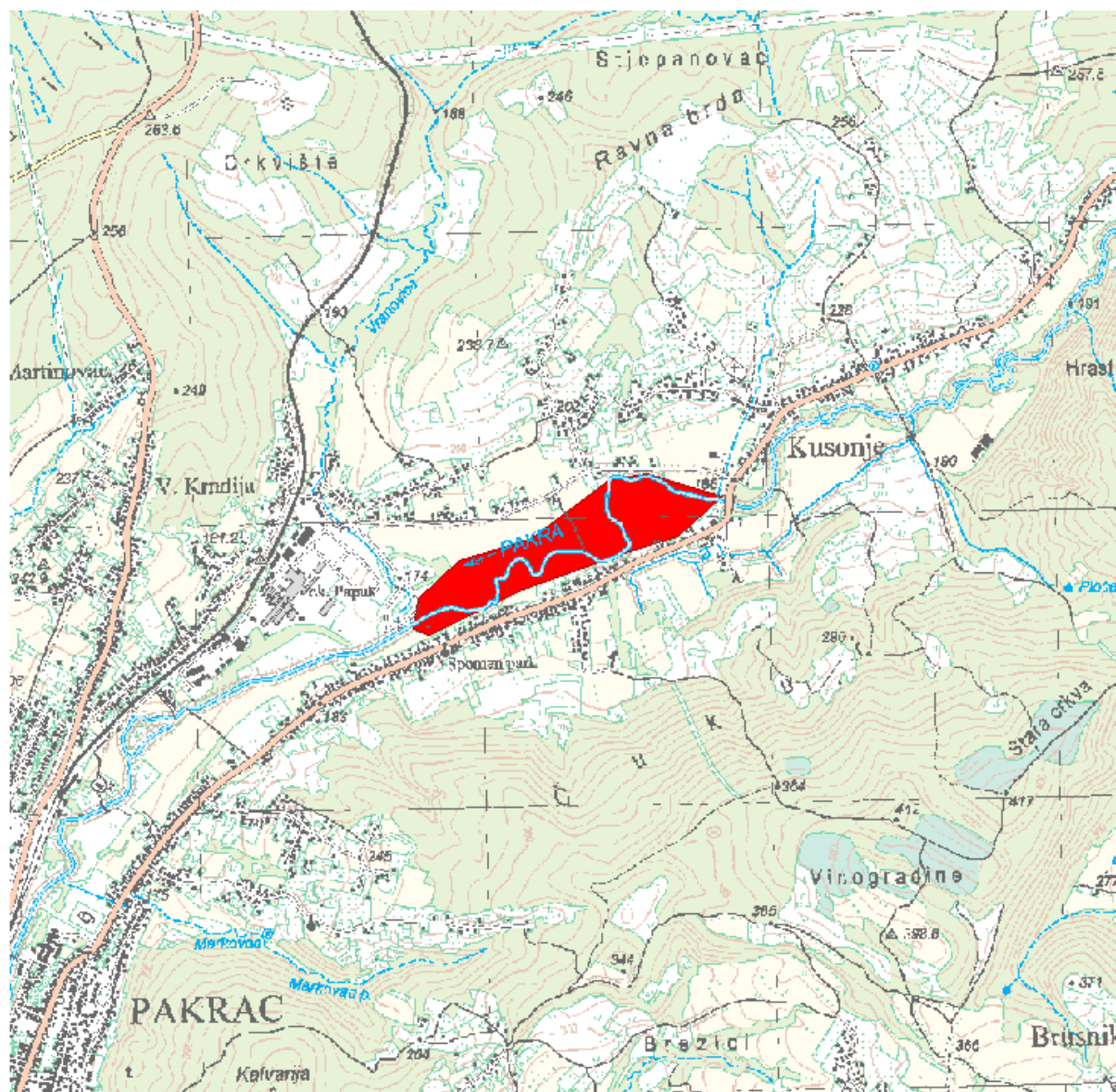
3 Šume i poluprirodna područja

31 Šume (%)	<b>0</b>
32 Grmolike i travne, prirodne biljne zajednice (%)	<b>5</b>
33 Otvorene površine sa malo ili bez vegetacije (%)	<b>3</b>

Ostalo (%) **1**

## Poplavni događaj SD\_2014\_122\_15\_241 (15.05.2014.)

### PROSTORNI OBUHVAT



### LOKACIJA

Vodno područje:	<b>Vodno područje rijeke Dunav</b>
Sektor:	<b>D</b>
Branjeno područje:	<b>područje maloga sliva Ilova - Pakra</b>
Općina/grad:	<b>PAKRAC</b>

Šire područje:



#### KARAKTERISTIKE

Početak događaja:	15.05.2014.
Trajanje događaja (dana):	5
Površina (km <sup>2</sup> ):	0.203
Povratno razdoblje (godina):	nepoznato
Uzrok poplave:	<b>A11 - Riječne:</b> Plavljenje vodom koja potječe iz dijela prirodnog sustava odvodnje, uključujući prirodne ili modificirane oteretne kanale. Ovaj izvor može uključivati plavljenje rijeka, potoka, oteretnih kanala, brdskih bujica i povremenih vodotoka, jezera te poplave koje nastaju zbog topljenja snijega. <b>A12 - Oborinske:</b> Plavljenje izravno oborinskim vodama koje padaju ili se prelijevaju na tlo. Ovaj izvor može uključivati oborinske vode, ruralne površinske tokove ili suvišne vode, ili površinske poplave koje nastaju zbog topljenja snijega.
Mehanizam poplave:	<b>A22 - Nadvisivanje obrane:</b> Plavljenje zbog poplavnih voda koje nadvisuju obranu od poplava.
Karakter poplave:	<b>A33 - Druga nagla poplava:</b> Poplava koja se pojavljuje brzo, a ne spada u kategoriju bujične poplave.
Poplave na istom području:	nema

#### ŠTETNE POSLJEDICE DOGAĐAJA

Zdravlje ljudi:	<b>B14 - Nije primjenjivo, nije bilo ugrožavanja.</b>
Pogođene osobe (žrtve / izmješteni):	nepoznato / nepoznato
Okoliš:	<b>B25 - Nije primjenjivo, nije bilo ugrožavanja.</b>
Kulturna dobra:	<b>B34 - Nije primjenjivo, nije bilo ugrožavanja.</b>
Ekonomske aktivnosti:	<b>B41 - Imovina:</b> Štetne posljedice po imovinu, koja može uključivati kuće. <b>B43 - Korištenje ruralnog zemljišta:</b> Štetne posljedice po korištenje zemljišta, kao što je poljoprivredna djelatnost (uzgoj stoke, obrada zemljišta, vrtlarstvo), šumarstvo, vađenje rudača i ribarstvo.

#### REGISTAR POPLAVNIH DOGAĐAJA:

Šifra poplave:	SD_2014_122_15_241
Uvršteno u Prethodnu procjenu rizika od poplava:	2013: NE, 2018: DA

**PROCJENA ŠTETNIH POSLJEDICA ISTOG DOGAĐAJA U SLUČAJU PONAVLJANJA DOGAĐAJA U BUDUĆNOSTI  
(stanje 2018. godine)**

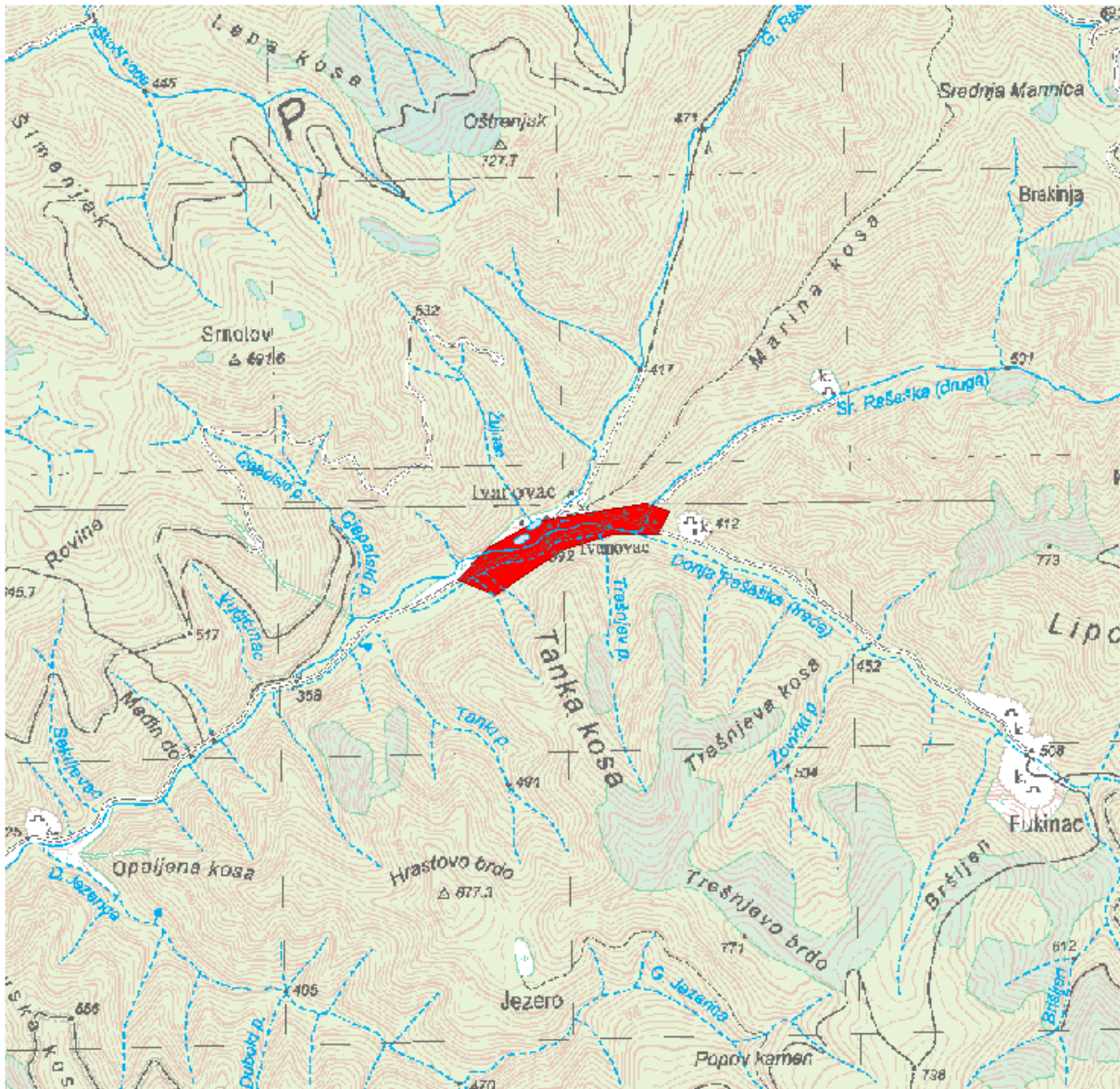
Pogođene osobe:	manje od 10
Potencijalne štetne posljedice	<b>B11 - Ljudsko zdravlje: Štetne posljedice po ljudsko zdravlje, bilo kao izravni ili posljedični utjecaj, koje npr. mogu proizaći iz onečišćenja ili prekida usluga povezanih s vodoopskrbom i odvodnjom, te bi uključivale ljudske žrtve.</b> <b>B41 - Imovina: Štetne posljedice po imovinu, koja može uključivati kuće.</b> <b>B42 - Infrastruktura: Štetne posljedice po infrastrukturne građevine kao što su komunalna infrastruktura, proizvodnja električne energije, prijevoz, pohrana i komunikacije.</b> <b>B43 - Korištenje ruralnog zemljišta: Štetne posljedice po korištenje zemljišta, kao što je poljoprivredna djelatnost (uzgoj stoke, obrada zemljišta, vrtlarstvo), šumarstvo, vađenje rudača i ribarstvo.</b>

**KORIŠTENJE PROSTORA NA POPLAVLJENOM PODRUČJU (stanje 2018. godine)**

1 Umjetne površine	
11 Gradska područja (%)	0
12 Industrijski, komercijalni i transportni objekti (%)	0
13 Rudokopi, odlagališta otpada i gradilišta (%)	0
14 Umjetni, nepoljoprivredni, biljni pokrov (%)	0
2 Poljoprivredna područja	
21 Obradivo zemljište (%)	43
22 Višegodišnji nasadi (%)	1
23 Pašnjaci (%)	0
24 Heterogena poljoprivredna područja (%)	0
3 Šume i poluprirodna područja	
31 Šume (%)	23
32 Grmolike i travne, prirodne biljne zajednice (%)	27
33 Otvorene površine sa malo ili bez vegetacije (%)	6
Ostalo (%)	0

## Poplavni događaj SD\_2014\_003\_376 (16.05.2014.)

### PROSTORNI OBUHVAT



### LOKACIJA

Vodno područje:	Vodno područje rijeke Dunav
Sektor:	D
Branjeno područje:	područje maloga sliva Ilova - Pakra, područje maloga sliva Šumetlica - Crnac
Općina/grad:	OKUČANI, PAKRAC

Šire područje:



#### KARAKTERISTIKE

Početak događaja:	16.05.2014.
Trajanje događaja (dana):	nepoznato
Površina (km <sup>2</sup> ):	0.083
Povratno razdoblje (godina):	nepoznato
Uzrok poplave:	<b>A11 - Riječne:</b> Plavljenje vodom koja potječe iz dijela prirodnog sustava odvodnje, uključujući prirodne ili modificirane oteretne kanale. Ovaj izvor može uključivati plavljenje rijeka, potoka, oteretnih kanala, brdskih bujica i povremenih vodotoka, jezera te poplave koje nastaju zbog topljenja snijega. <b>A12 - Oborinske:</b> Plavljenje izravno oborinskim vodama koje padaju ili se prelijevaju na tlo. Ovaj izvor može uključivati oborinske vode, ruralne površinske tokove ili suvišne vode, ili površinske poplave koje nastaju zbog topljenja snijega.
Mehanizam poplave:	<b>A26 - Nepoznato.</b>
Karakter poplave:	<b>A40 - Podaci o karakteristikama poplave nisu raspoloživi.</b>
Poplave na istom području:	nema

#### ŠTETNE POSLJEDICE DOGAĐAJA

Zdravlje ljudi:	<b>B11 - Ljudsko zdravlje:</b> Štetne posljedice po ljudsko zdravlje, bilo kao izravni ili posljedični utjecaj, koje npr. mogu proizaći iz onečišćenja ili prekida usluga povezanih s vodoopskrbom i odvodnjom, te bi uključivale ljudske žrtve.
Pogođene osobe (žrtve / izmješteni):	nepoznato / 20
Okoliš:	<b>B25 - Nije primjenjivo, nije bilo ugrožavanja.</b>
Kulturna dobra:	<b>B34 - Nije primjenjivo, nije bilo ugrožavanja.</b>
Ekonomske aktivnosti:	<b>B42 - Infrastruktura:</b> Štetne posljedice po infrastrukturne građevine kao što su komunalna infrastruktura, proizvodnja električne energije, prijevoz, hrana i komunikacije.

#### REGISTAR POPLAVNIH DOGAĐAJA:

Šifra poplave:	SD_2014_003_376
Uvršteno u Prethodnu procjenu rizika od poplava:	2013: NE, 2018: DA



**PROCJENA ŠTETNIH POSLJEDICA ISTOG DOGAĐAJA U SLUČAJU PONAVLJANJA DOGAĐAJA U BUDUĆNOSTI  
(stanje 2018. godine)**

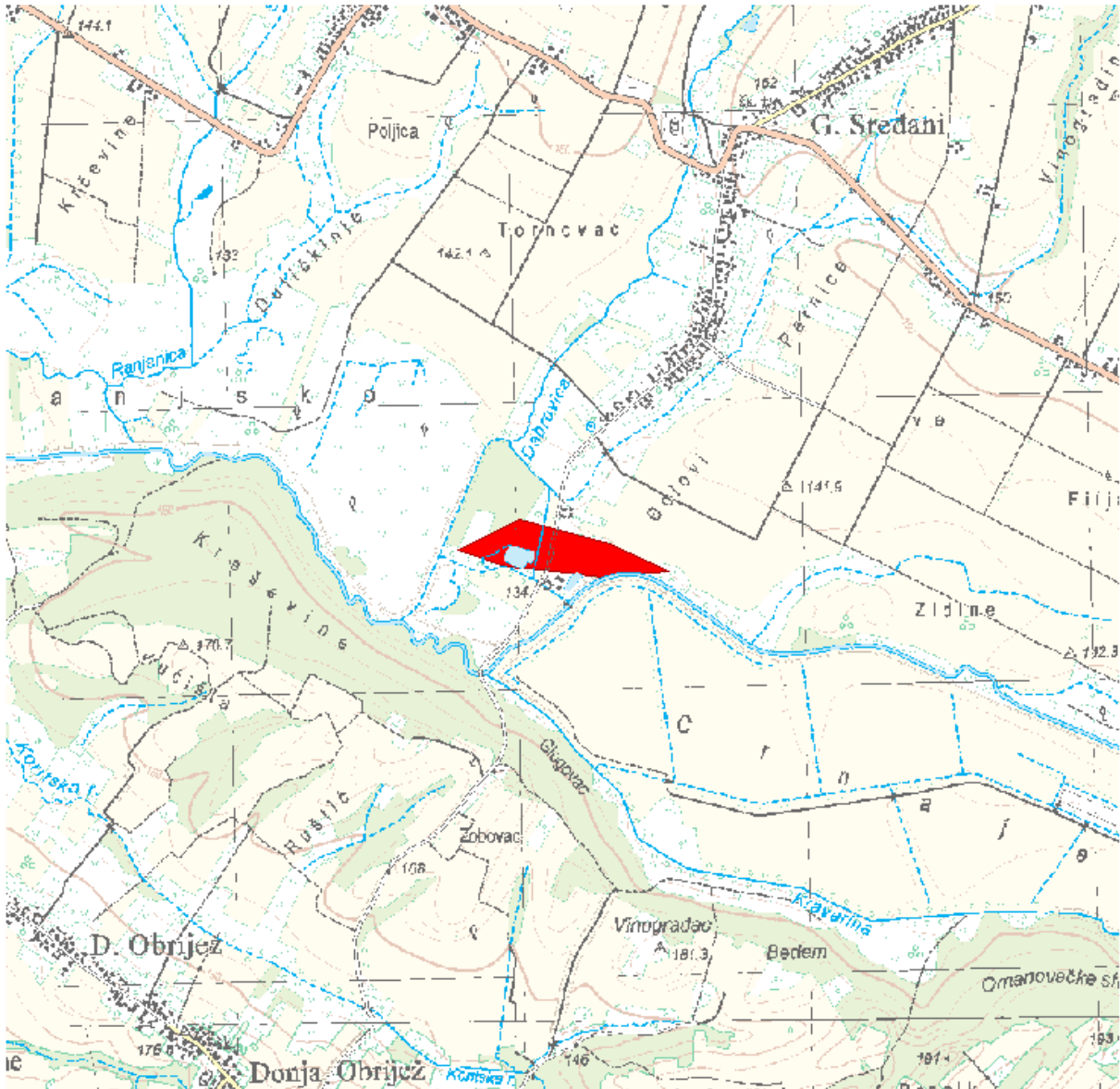
Pogođene osobe:	manje od 10
Potencijalne štetne posljedice	<b>B11 - Ljudsko zdravlje: Štetne posljedice po ljudsko zdravlje, bilo kao izravni ili posljedični utjecaj, koje npr. mogu proizaći iz onečišćenja ili prekida usluga povezanih s vodoopskrbom i odvodnjom, te bi uključivale ljudske žrtve.</b> <b>B41 - Imovina: Štetne posljedice po imovinu, koja može uključivati kuće.</b> <b>B42 - Infrastruktura: Štetne posljedice po infrastrukturne građevine kao što su komunalna infrastruktura, proizvodnja električne energije, prijevoz, pohrana i komunikacije.</b>

**KORIŠTENJE PROSTORA NA POPLAVLJENOM PODRUČJU (stanje 2018. godine)**

1 Umjetne površine	
11 Gradska područja (%)	15
12 Industrijski, komercijalni i transportni objekti (%)	5
13 Rudokopi, odlagališta otpada i gradilišta (%)	0
14 Umjetni, nepoljoprivredni, biljni pokrov (%)	0
2 Poljoprivredna područja	
21 Obradivo zemljište (%)	0
22 Višegodišnji nasadi (%)	0
23 Pašnjaci (%)	0
24 Heterogena poljoprivredna područja (%)	0
3 Šume i poluprirodna područja	
31 Šume (%)	50
32 Grmolike i travne, prirodne biljne zajednice (%)	25
33 Otvorene površine sa malo ili bez vegetacije (%)	4
Ostalo (%)	1

## Poplavni događaj SD\_2014\_123\_15\_242 (05.08.2014.)

### PROSTORNI OBUHVAT



### LOKACIJA

Vodno područje:	<b>Vodno područje rijeke Dunav</b>
Sektor:	<b>D</b>
Branjeno područje:	<b>područje maloga sliva Ilova - Pakra</b>
Općina/grad:	<b>DEŽANOVAC, PAKRAC</b>

Šire područje:



#### KARAKTERISTIKE

Početak događaja:	05.08.2014.
Trajanje događaja (dana):	9
Površina (km <sup>2</sup> ):	0.076
Povratno razdoblje (godina):	nepoznato
Uzrok poplave:	<b>A11 - Riječne:</b> Plavljenje vodom koja potječe iz dijela prirodnog sustava odvodnje, uključujući prirodne ili modificirane oteretne kanale. Ovaj izvor može uključivati plavljenje rijeka, potoka, oteretnih kanala, brdskih bujica i povremenih vodotoka, jezera te poplave koje nastaju zbog topljenja snijega. <b>A12 - Oborinske:</b> Plavljenje izravno oborinskim vodama koje padaju ili se prelijevaju na tlo. Ovaj izvor može uključivati oborinske vode, ruralne površinske tokove ili suvišne vode, ili površinske poplave koje nastaju zbog topljenja snijega.
Mehanizam poplave:	<b>A22 - Nadvisivanje obrane:</b> Plavljenje zbog poplavnih voda koje nadvisuju obranu od poplava.
Karakter poplave:	<b>A33 - Druga nagla poplava:</b> Poplava koja se pojavljuje brzo, a ne spada u kategoriju bujične poplave.
Poplave na istom području:	SD_2014_113_15_232 (03.05.2014.), SD_2014_116_15_235 (15.05.2014.), SD_2014_137_15_256 (10.09.2014.), SD_2014_149_15_268 (23.10.2014.)

#### ŠTETNE POSLJEDICE DOGAĐAJA

Zdravlje ljudi:	<b>B12 - Zajednica:</b> Štetne posljedice po zajednicu, kao što su štetni utjecaji na lokalne vlasti i javnu upravu, hitne službe, obrazovanje, zdravlje i društvene ustanove (kao što su bolnice).
Pogođene osobe (žrtve / izmješteni):	nepoznato / nepoznato
Okoliš:	<b>B25 - Nije primjenjivo,</b> nije bilo ugrožavanja.
Kulturna dobra:	<b>B34 - Nije primjenjivo,</b> nije bilo ugrožavanja.
Ekonomske aktivnosti:	<b>B43 - Korištenje ruralnog zemljišta:</b> Štetne posljedice po korištenje zemljišta, kao što je poljoprivredna djelatnost (uzgoj stoke, obrada zemljišta, vrtlarstvo), šumarstvo, vađenje rudača i ribarstvo.

**REGISTAR POPLAVNIH DOGAĐAJA:**

Šifra poplave: **SD\_2014\_123\_15\_242**

Uvršteno u Prethodnu procjenu rizika od poplava: 2013: **NE**, 2018: **DA**

**PROCJENA ŠTETNIH POSLJEDICA ISTOG DOGAĐAJA U SLUČAJU PONAVLJANJA DOGAĐAJA U BUDUĆNOSTI (stanje 2018. godine)**

Pogođene osobe: **0**

Potencijalne štetne posljedice **B22 - Zaštićena područja: Štetne posljedice po zaštićena područja ili vodna tijela (kao npr. ona proglašena sukladno Direktivi o pticama i Direktivi o staništima), vode za kupanje ili mjesta zahvaćanja vode za piće.**

**B42 - Infrastruktura: Štetne posljedice po infrastrukturne građevine kao što su komunalna infrastruktura, proizvodnja električne energije, prijevoz, pohrana i komunikacije.**

**B43 - Korištenje ruralnog zemljišta: Štetne posljedice po korištenje zemljišta, kao što je poljoprivredna djelatnost (uzgoj stoke, obrada zemljišta, vrtlarstvo), šumarstvo, vađenje rudača i ribarstvo.**

**KORIŠTENJE PROSTORA NA POPLAVLJENOM PODRUČJU (stanje 2018. godine)**

**1 Umjetne površine**

11 Gradska područja (%) **0**

12 Industrijski, komercijalni i transportni objekti (%) **1**

13 Rudokopi, odlagališta otpada i gradilišta (%) **0**

14 Umjetni, nepoljoprivredni, biljni pokrov (%) **0**

**2 Poljoprivredna područja**

21 Obradivo zemljište (%) **21**

22 Višegodišnji nasadi (%) **0**

23 Pašnjaci (%) **0**

24 Heterogena poljoprivredna područja (%) **0**

**3 Šume i poluprirodna područja**

31 Šume (%) **9**

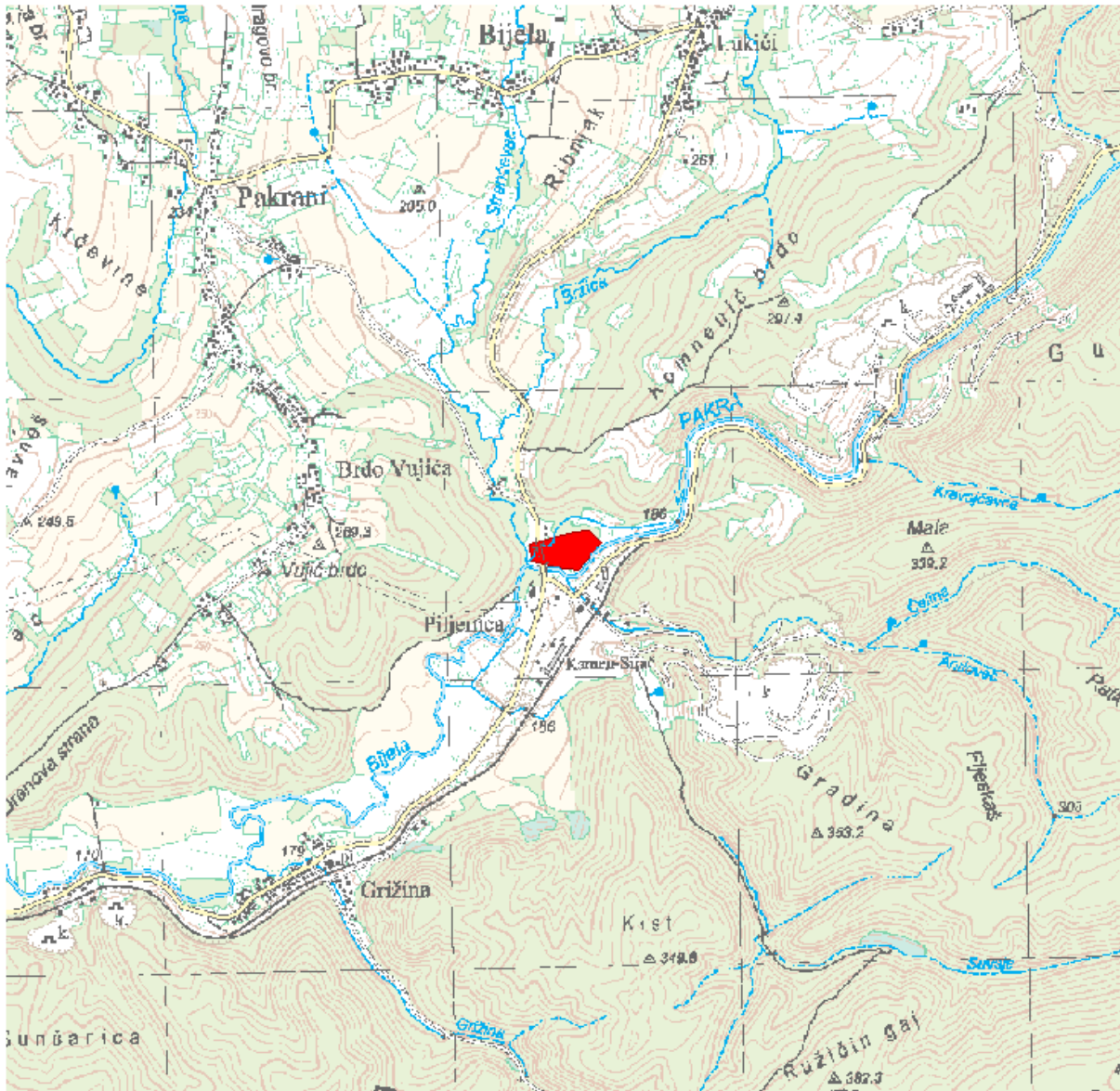
32 Grmolike i travne, prirodne biljne zajednice (%) **69**

33 Otvorene površine sa malo ili bez vegetacije (%) **0**

Ostalo (%) **0**

## Poplavni događaj SD\_2014\_124\_15\_243 (05.08.2014.)

### PROSTORNI OBUHVAT



### LOKACIJA

Vodno područje:	<b>Vodno područje rijeke Dunav</b>
Sektor:	<b>D</b>
Branjeno područje:	<b>područje maloga sliva Ilova - Pakra</b>
Općina/grad:	<b>SIRAČ</b>

Šire područje:



#### KARAKTERISTIKE

Početak događaja:	05.08.2014.
Trajanje događaja (dana):	9
Površina (km <sup>2</sup> ):	0.023
Povratno razdoblje (godina):	nepoznato
Uzrok poplave:	<b>A11 - Riječne:</b> Plavljenje vodom koja potječe iz dijela prirodnog sustava odvodnje, uključujući prirodne ili modificirane oteretne kanale. Ovaj izvor može uključivati plavljenje rijeka, potoka, oteretnih kanala, brdskih bujica i povremenih vodotoka, jezera te poplave koje nastaju zbog topljenja snijega. <b>A12 - Oborinske:</b> Plavljenje izravno oborinskim vodama koje padaju ili se prelijevaju na tlo. Ovaj izvor može uključivati oborinske vode, ruralne površinske tokove ili suvišne vode, ili površinske poplave koje nastaju zbog topljenja snijega.
Mehanizam poplave:	<b>A22 - Nadvisivanje obrane:</b> Plavljenje zbog poplavnih voda koje nadvisuju obranu od poplava.
Karakter poplave:	<b>A31 - Bujična poplava:</b> Poplava koja se pojavljuje i nestaje prilično brzo, uz malo ili nikakvo upozorenje, obično kao rezultat intenzivnih oborina na relativno malom području.
Poplave na istom području:	SD_2015_168_15_287 (22.05.2015.), SD_2016_179_15_298 (16.07.2016.)

#### ŠTETNE POSLJEDICE DOGAĐAJA

Zdravlje ljudi:	<b>B12 - Zajednica:</b> Štetne posljedice po zajednicu, kao što su štetni utjecaji na lokalne vlasti i javnu upravu, hitne službe, obrazovanje, zdravlje i društvene ustanove (kao što su bolnice).
Pogođene osobe (žrtve / izmješteni):	nepoznato / nepoznato
Okoliš:	<b>B25 - Nije primjenjivo,</b> nije bilo ugrožavanja.
Kulturna dobra:	<b>B34 - Nije primjenjivo,</b> nije bilo ugrožavanja.
Ekonomske aktivnosti:	<b>B43 - Korištenje ruralnog zemljišta:</b> Štetne posljedice po korištenje zemljišta, kao što je poljoprivredna djelatnost (uzgoj stoke, obrada zemljišta, vrtlarstvo), šumarstvo, vađenje rudača i ribarstvo.

**REGISTAR POPLAVNIH DOGAĐAJA:**

Šifra poplave:	<b>SD_2014_124_15_243</b>
Uvršteno u Prethodnu procjenu rizika od poplava:	2013: <b>NE</b> , 2018: <b>DA</b>

**PROCJENA ŠTETNIH POSLJEDICA ISTOG DOGAĐAJA U SLUČAJU PONAVLJANJA DOGAĐAJA U BUDUĆNOSTI (stanje 2018. godine)**

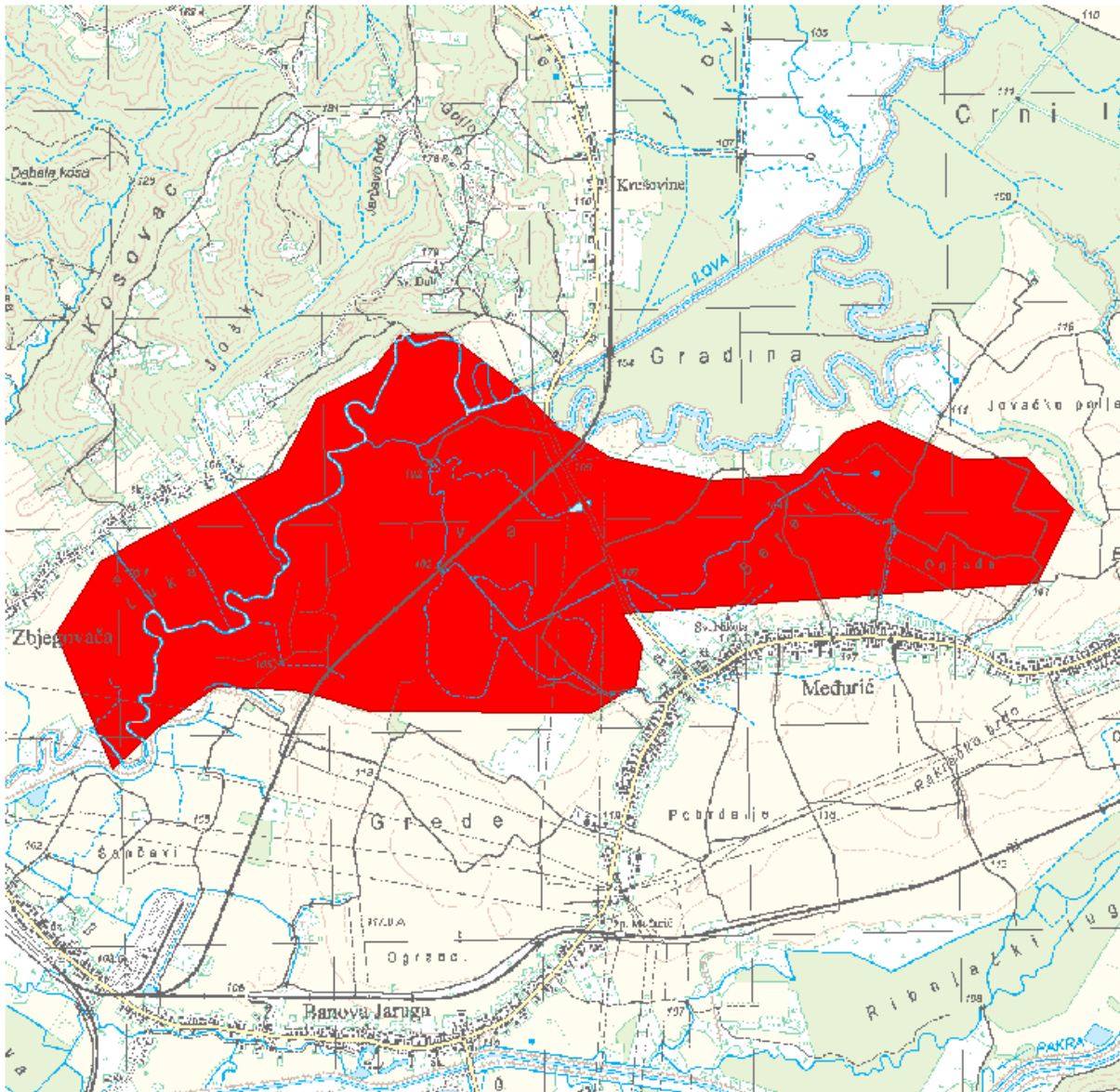
Pogođene osobe:	<b>0</b>
Potencijalne štetne posljedice	<b>B12 - Zajednica: Štetne posljedice po zajednicu, kao što su štetni utjecaji na lokalne vlasti i javnu upravu, hitne službe, obrazovanje, zdravlje i društvene ustanove (kao što su bolnice).</b> <b>B22 - Zaštićena područja: Štetne posljedice po zaštićena područja ili vodna tijela (kao npr. ona proglašena sukladno Direktivi o pticama i Direktivi o staništima), vode za kupanje ili mjesta zahvaćanja vode za piće.</b> <b>B23 - Izvori onečišćenja: Izvori potencijalnog onečišćenja u slučaju poplave, kao što su IPPC i Seveso pogoni, ili točkasti ili raspršeni izvori.</b> <b>B42 - Infrastruktura: Štetne posljedice po infrastrukturne građevine kao što su komunalna infrastruktura, proizvodnja električne energije, prijevoz, pohrana i komunikacije.</b> <b>B44 - Gospodarska djelatnost: Štetne posljedice po sektore gospodarske djelatnosti, kao što su proizvodnja, izgradnja, maloprodaja, uslužne djelatnosti i drugi izvori zapošljavanja.</b>

**KORIŠTENJE PROSTORA NA POPLAVLJENOM PODRUČJU (stanje 2018. godine)**

1 Umjetne površine	
11 Gradska područja (%)	<b>0</b>
12 Industrijski, komercijalni i transportni objekti (%)	<b>13</b>
13 Rudokopi, odlagališta otpada i gradilišta (%)	<b>0</b>
14 Umjetni, nepoljoprivredni, biljni pokrov (%)	<b>0</b>
2 Poljoprivredna područja	
21 Obradivo zemljište (%)	<b>0</b>
22 Višegodišnji nasadi (%)	<b>0</b>
23 Pašnjaci (%)	<b>0</b>
24 Heterogena poljoprivredna područja (%)	<b>0</b>
3 Šume i poluprirodna područja	
31 Šume (%)	<b>45</b>
32 Grmolike i travne, prirodne biljne zajednice (%)	<b>37</b>
33 Otvorene površine sa malo ili bez vegetacije (%)	<b>5</b>
Ostalo (%)	<b>0</b>

## Poplavni događaj SD\_2014\_019\_1316\_70 (09.09.2014.)

### PROSTORNI OBUHVAT



### LOKACIJA

Vodno područje:	<b>Vodno područje rijeke Dunav</b>
Sektor:	<b>D</b>
Branjeno područje:	<b>područje maloga sliva Ilova - Pakra, područje maloga sliva Lonja - Trebež</b>
Općina/grad:	<b>GAREŠNICA, KUTINA</b>



Šire područje:



#### KARAKTERISTIKE

Početak događaja:	09.09.2014.
Trajanje događaja (dana):	11
Površina (km <sup>2</sup> ):	4.80
Povratno razdoblje (godina):	0
Uzrok poplave:	A12 - Oborinske: Plavljenje izravno oborinskim vodama koje padaju ili se prelijevaju na tlo. Ovaj izvor može uključivati oborinske vode, ruralne površinske tokove ili suvišne vode, ili površinske poplave koje nastaju zbog topljenja snijega.
Mehanizam poplave:	A21 - Prirodni višak: Plavljenje vodom koja nadmašuje kapacitet transportnog kanala ili nadvisuje razinu okolnog zemljišta.
Karakter poplave:	A34 - Poplava srednje brzog nastajanja: Nastup plavljenja koje se događa sporije od nagle poplave.
Poplave na istom području:	SD_2009_011_1316_1 (25.12.2009.), SD_2010_023_1316_2 (21.02.2010.), SD_2010_024_1316_3 (16.05.2010.), SD_2014_011_1316_61 (03.05.2014.), SD_2014_101_1513_220 (03.05.2014.), SD_2014_119_1513_247 (15.05.2014.), SD_2014_128_1513_238 (10.09.2014.), SD_2014_022_1316_73 (24.10.2014.), SD_2015_001_1316_41 (24.01.2015.), SD_2015_005_1316_42 (20.02.2015.), SD_2015_151_1513_270 (22.05.2015.), SD_2015_006_1316_46 (23.05.2015.), SD_2015_010_1316_50 (15.10.2015.), SD_2015_169_1513_288 (15.10.2015.), SD_2016_171_1513_290 (12.01.2016.), SD_2016_001_1316_26 (13.01.2016.), SD_2016_006_1316_35 (16.02.2016.), SD_2016_172_1513_291 (06.03.2016.), SD_2017_001_1316_30 (03.02.2017.), SD_2017_003_1316_24 (13.12.2017.), SD_2017_004_1316_27 (14.12.2017.), SD_2018_181_1513_300 (08.03.2018.), SD_2018_001_1316_4 (09.03.2018.)

#### ŠTETNE POSLJEDICE DOGAĐAJA

Zdravlje ljudi:	B14 - Nije primjenjivo, nije bilo ugrožavanja.
Pogođene osobe (žrtve / izmješteni):	nepoznato / nepoznato
Okoliš:	B25 - Nije primjenjivo, nije bilo ugrožavanja.
Kulturna dobra:	B34 - Nije primjenjivo, nije bilo ugrožavanja.
Ekonomske aktivnosti:	B42 - Infrastruktura: Štetne posljedice po infrastrukturne građevine kao što su komunalna infrastruktura, proizvodnja električne energije, prijevoz, hrana i komunikacije.

**B43 - Korištenje ruralnog zemljišta: Štetne posljedice po korištenje zemljišta, kao što je poljoprivredna djelatnost (uzgoj stoke, obrada zemljišta, vrtlarstvo), šumarstvo, vađenje rudača i ribarstvo.**

**REGISTAR POPLAVNIH DOGAĐAJA:**

Šifra poplave: **SD\_2014\_019\_1316\_70**

Uvršteno u Prethodnu procjenu rizika od poplava: 2013: **NE**, 2018: **DA**

**PROCJENA ŠTETNIH POSLJEDICA ISTOG DOGAĐAJA U SLUČAJU PONAVLJANJA DOGAĐAJA U BUDUĆNOSTI (stanje 2018. godine)**

Pogođene osobe: **0**

Potencijalne štetne posljedice

**B11 - Ljudsko zdravlje: Štetne posljedice po ljudsko zdravlje, bilo kao izravni ili posljedični utjecaj, koje npr. mogu proizaći iz onečišćenja ili prekida usluga povezanih s vodoopskrbom i odvodnjom, te bi uključivale ljudske žrtve.**

**B22 - Zaštićena područja: Štetne posljedice po zaštićena područja ili vodna tijela (kao npr. ona proglašena sukladno Direktivi o pticama i Direktivi o staništima), vode za kupanje ili mjesta zahvaćanja vode za piće.**

**B41 - Imovina: Štetne posljedice po imovinu, koja može uključivati kuće.**

**B42 - Infrastruktura: Štetne posljedice po infrastrukturne građevine kao što su komunalna infrastruktura, proizvodnja električne energije, prijevoz, pohrana i komunikacije.**

**B43 - Korištenje ruralnog zemljišta: Štetne posljedice po korištenje zemljišta, kao što je poljoprivredna djelatnost (uzgoj stoke, obrada zemljišta, vrtlarstvo), šumarstvo, vađenje rudača i ribarstvo.**

**KORIŠTENJE PROSTORA NA POPLAVLJENOM PODRUČJU (stanje 2018. godine)**

1 Umjetne površine

11 Gradska područja (%) **0**

12 Industrijski, komercijalni i transportni objekti (%) **1**

13 Rudokopi, odlagališta otpada i gradilišta (%) **0**

14 Umjetni, nepoljoprivredni, biljni pokrov (%) **0**

2 Poljoprivredna područja

21 Obradivo zemljište (%) **46**

22 Višegodišnji nasadi (%) **0**

23 Pašnjaci (%) **0**

24 Heterogena poljoprivredna područja (%) **0**

3 Šume i poluprirodna područja

31 Šume (%) **26**

32 Grmolike i travne, prirodne biljne zajednice (%) **24**

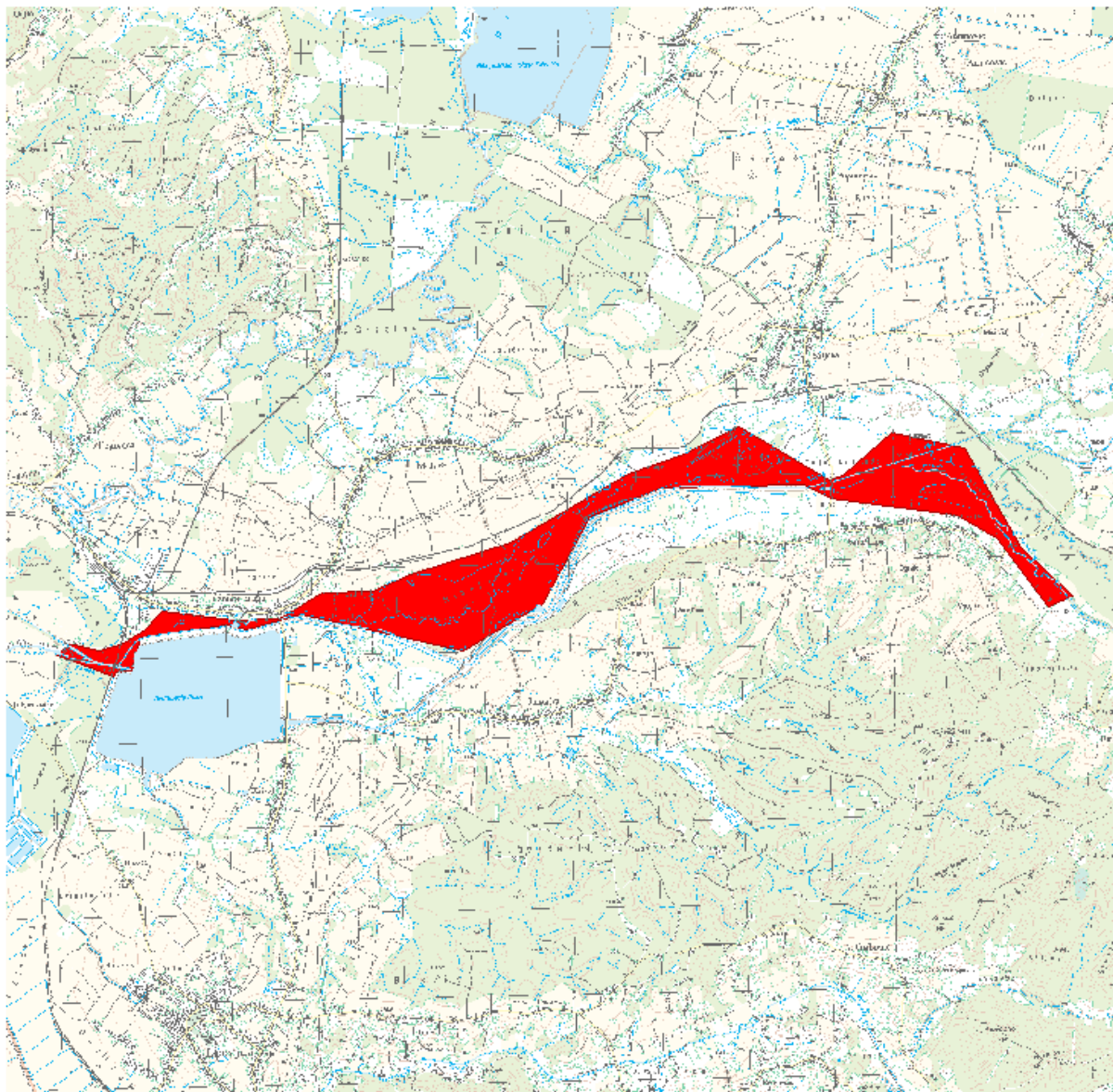
33 Otvorene površine sa malo ili bez vegetacije (%) **3**

Ostalo (%) **0**



## Poplavni događaj SD\_2014\_017\_1316\_68 (10.09.2014.)

### PROSTORNI OBUHVAT



### LOKACIJA

Vodno područje:	<b>Vodno područje rijeke Dunav</b>
Sektor:	<b>D</b>
Branjeno područje:	<b>područje maloga sliva Ilova - Pakra, područje maloga sliva Lonja - Trebež, područje maloga sliva Subocka - Strug</b>
Općina/grad:	<b>KUTINA, LIPIK, LIPOVLJANI</b>

Šire područje:



#### KARAKTERISTIKE

Početak događaja:	<b>10.09.2014.</b>
Trajanje događaja (dana):	<b>10</b>
Površina (km <sup>2</sup> ):	<b>5.37</b>
Povratno razdoblje (godina):	<b>1</b>
Uzrok poplave:	<b>A11 - Riječne: Plavljenje vodom koja potječe iz dijela prirodnog sustava odvodnje, uključujući prirodne ili modificirane oteretne kanale. Ovaj izvor može uključivati plavljenje rijeka, potoka, oteretnih kanala, brdskih bujica i povremenih vodotoka, jezera te poplave koje nastaju zbog topljenja snijega.</b>
Mehanizam poplave:	<b>A21 - Prirodni višak: Plavljenje vodom koja nadmašuje kapacitet transportnog kanala ili nadvisuje razinu okolnog zemljišta.</b>
Karakter poplave:	<b>A34 - Poplava srednje brzog nastajanja: Nastup plavljenja koje se događa sporije od nagle poplave.</b>
Poplave na istom području:	<b>SD_2010_044_1316_17 (31.05.2010.), SD_2010_044_1513_215 (31.05.2010.), SD_2010_045_1316_18 (21.06.2010.), SD_2010_045_1513_216 (21.06.2010.), SD_2010_046_1316_19 (19.09.2010.), SD_2010_046_1513_217 (19.09.2010.), SD_2014_015_1316_66 (04.05.2014.), SD_2014_120_1513_239 (15.05.2014.), SD_2014_132_1513_251 (10.09.2014.)</b>

#### ŠTETNE POSLJEDICE DOGAĐAJA

Zdravlje ljudi:	<b>B14 - Nije primjenjivo, nije bilo ugrožavanja.</b>
Pogođene osobe (žrtve / izmješteni):	<b>nepoznato / nepoznato</b>
Okoliš:	<b>B25 - Nije primjenjivo, nije bilo ugrožavanja.</b>
Kulturna dobra:	<b>B34 - Nije primjenjivo, nije bilo ugrožavanja.</b>
Ekonomske aktivnosti:	<b>B41 - Imovina: Štetne posljedice po imovinu, koja može uključivati kuće.</b> <b>B42 - Infrastruktura: Štetne posljedice po infrastrukturne građevine kao što su komunalna infrastruktura, proizvodnja električne energije, prijevoz, pohrana i komunikacije.</b> <b>B43 - Korištenje ruralnog zemljišta: Štetne posljedice po korištenje zemljišta, kao što je poljoprivredna djelatnost (uzgoj stoke, obrada zemljišta, vrtlarstvo), šumarstvo, vađenje rudača i ribarstvo.</b>

**REGISTAR POPLAVNIH DOGAĐAJA:**

Šifra poplave:	<b>SD_2014_017_1316_68</b>
Uvršteno u Prethodnu procjenu rizika od poplava:	2013: <b>NE</b> , 2018: <b>DA</b>

**PROCJENA ŠTETNIH POSLJEDICA ISTOG DOGAĐAJA U SLUČAJU PONAVLJANJA DOGAĐAJA U BUDUĆNOSTI (stanje 2018. godine)**

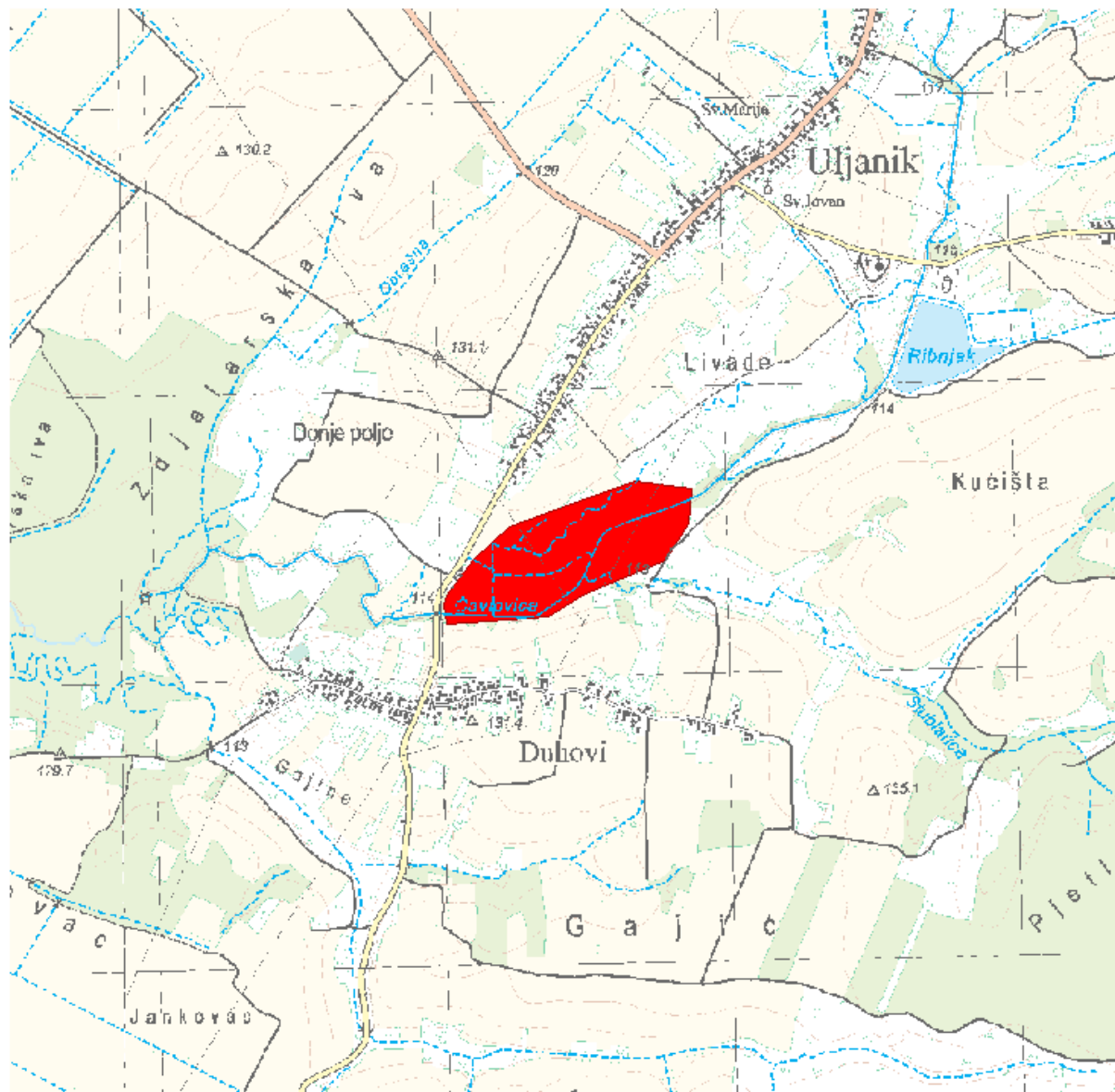
Pogođene osobe:	<b>10 - 50</b>
Potencijalne štetne posljedice	<b>B11 - Ljudsko zdravlje: Štetne posljedice po ljudsko zdravlje, bilo kao izravni ili posljedični utjecaj, koje npr. mogu proizaći iz onečišćenja ili prekida usluga povezanih s vodoopskrbom i odvodnjom, te bi uključivale ljudske žrtve.</b> <b>B22 - Zaštićena područja: Štetne posljedice po zaštićena područja ili vodna tijela (kao npr. ona proglašena sukladno Direktivi o pticama i Direktivi o staništima), vode za kupanje ili mjesta zahvaćanja vode za piće.</b> <b>B41 - Imovina: Štetne posljedice po imovinu, koja može uključivati kuće.</b> <b>B42 - Infrastruktura: Štetne posljedice po infrastrukturne građevine kao što su komunalna infrastruktura, proizvodnja električne energije, prijevoz, pohrana i komunikacije.</b> <b>B43 - Korištenje ruralnog zemljišta: Štetne posljedice po korištenje zemljišta, kao što je poljoprivredna djelatnost (uzgoj stoke, obrada zemljišta, vrtlarstvo), šumarstvo, vađenje rudača i ribarstvo.</b>

**KORIŠTENJE PROSTORA NA POPLAVLJENOM PODRUČJU (stanje 2018. godine)**

1 Umjetne površine	
11 Gradska područja (%)	<b>1</b>
12 Industrijski, komercijalni i transportni objekti (%)	<b>0</b>
13 Rudokopi, odlagališta otpada i gradilišta (%)	<b>0</b>
14 Umjetni, nepoljoprivredni, biljni pokrov (%)	<b>0</b>
2 Poljoprivredna područja	
21 Obradivo zemljište (%)	<b>20</b>
22 Višegodišnji nasadi (%)	<b>0</b>
23 Pašnjaci (%)	<b>0</b>
24 Heterogena poljoprivredna područja (%)	<b>0</b>
3 Šume i poluprirodna područja	
31 Šume (%)	<b>36</b>
32 Grmolike i travne, prirodne biljne zajednice (%)	<b>40</b>
33 Otvorene površine sa malo ili bez vegetacije (%)	<b>3</b>
Ostalo (%)	<b>0</b>

## Poplavni događaj SD\_2014\_125\_15\_244 (10.09.2014.)

### PROSTORNI OBUHVAT



### LOKACIJA

Vodno područje:	<b>Vodno područje rijeke Dunav</b>
Sektor:	<b>D</b>
Branjeno područje:	<b>područje maloga sliva Ilova - Pakra</b>
Općina/grad:	<b>GAREŠNICA</b>

Šire područje:



#### KARAKTERISTIKE

Početak događaja:	10.09.2014.
Trajanje događaja (dana):	5
Površina (km <sup>2</sup> ):	0.244
Povratno razdoblje (godina):	nepoznato
Uzrok poplave:	<b>A11 - Riječne:</b> Plavljenje vodom koja potječe iz dijela prirodnog sustava odvodnje, uključujući prirodne ili modificirane oteretne kanale. Ovaj izvor može uključivati plavljenje rijeka, potoka, oteretnih kanala, brdskih bujica i povremenih vodotoka, jezera te poplave koje nastaju zbog topljenja snijega. <b>A12 - Oborinske:</b> Plavljenje izravno oborinskim vodama koje padaju ili se prelijevaju na tlo. Ovaj izvor može uključivati oborinske vode, ruralne površinske tokove ili suvišne vode, ili površinske poplave koje nastaju zbog topljenja snijega.
Mehanizam poplave:	<b>A22 - Nadvisivanje obrane:</b> Plavljenje zbog poplavnih voda koje nadvisuju obranu od poplava.
Karakter poplave:	<b>A31 - Bujična poplava:</b> Poplava koja se pojavljuje i nestaje prilično brzo, uz malo ili nikakvo upozorenje, obično kao rezultat intenzivnih oborina na relativno malom području.
Poplave na istom području:	nema

#### ŠTETNE POSLJEDICE DOGAĐAJA

Zdravlje ljudi:	<b>B12 - Zajednica:</b> Štetne posljedice po zajednicu, kao što su štetni utjecaji na lokalne vlasti i javnu upravu, hitne službe, obrazovanje, zdravlje i društvene ustanove (kao što su bolnice).
Pogođene osobe (žrtve / izmješteni):	nepoznato / nepoznato
Okoliš:	<b>B25 - Nije primjenjivo, nije bilo ugrožavanja.</b>
Kulturna dobra:	<b>B34 - Nije primjenjivo, nije bilo ugrožavanja.</b>
Ekonomske aktivnosti:	<b>B41 - Imovina:</b> Štetne posljedice po imovinu, koja može uključivati kuće. <b>B43 - Korištenje ruralnog zemljišta:</b> Štetne posljedice po korištenje zemljišta, kao što je poljoprivredna djelatnost (uzgoj stoke, obrada zemljišta, vrtlarstvo), šumarstvo, vađenje rudača i ribarstvo.



**REGISTAR POPLAVNIH DOGAĐAJA:**

Šifra poplave: **SD\_2014\_125\_15\_244**

Uvršteno u Prethodnu procjenu rizika od poplava: 2013: **NE**, 2018: **DA**

**PROCJENA ŠTETNIH POSLJEDICA ISTOG DOGAĐAJA U SLUČAJU PONAVLJANJA DOGAĐAJA U BUDUĆNOSTI (stanje 2018. godine)**

Pogođene osobe: **manje od 10**

Potencijalne štetne posljedice **B11 - Ljudsko zdravlje: Štetne posljedice po ljudsko zdravlje, bilo kao izravni ili posljedični utjecaj, koje npr. mogu proizaći iz onečišćenja ili prekida usluga povezanih s vodoopskrbom i odvodnjom, te bi uključivale ljudske žrtve.**

**B41 - Imovina: Štetne posljedice po imovinu, koja može uključivati kuće.**

**B43 - Korištenje ruralnog zemljišta: Štetne posljedice po korištenje zemljišta, kao što je poljoprivredna djelatnost (uzgoj stoke, obrada zemljišta, vrtlarstvo), šumarstvo, vađenje rudača i ribarstvo.**

**KORIŠTENJE PROSTORA NA POPLAVLJENOM PODRUČJU (stanje 2018. godine)**

1 Umjetne površine

11 Gradska područja (%) **0**

12 Industrijski, komercijalni i transportni objekti (%) **0**

13 Rudokopi, odlagališta otpada i gradilišta (%) **0**

14 Umjetni, nepoljoprivredni, biljni pokrov (%) **0**

2 Poljoprivredna područja

21 Obradivo zemljište (%) **18**

22 Višegodišnji nasadi (%) **0**

23 Pašnjaci (%) **0**

24 Heterogena poljoprivredna područja (%) **0**

3 Šume i poluprirodna područja

31 Šume (%) **13**

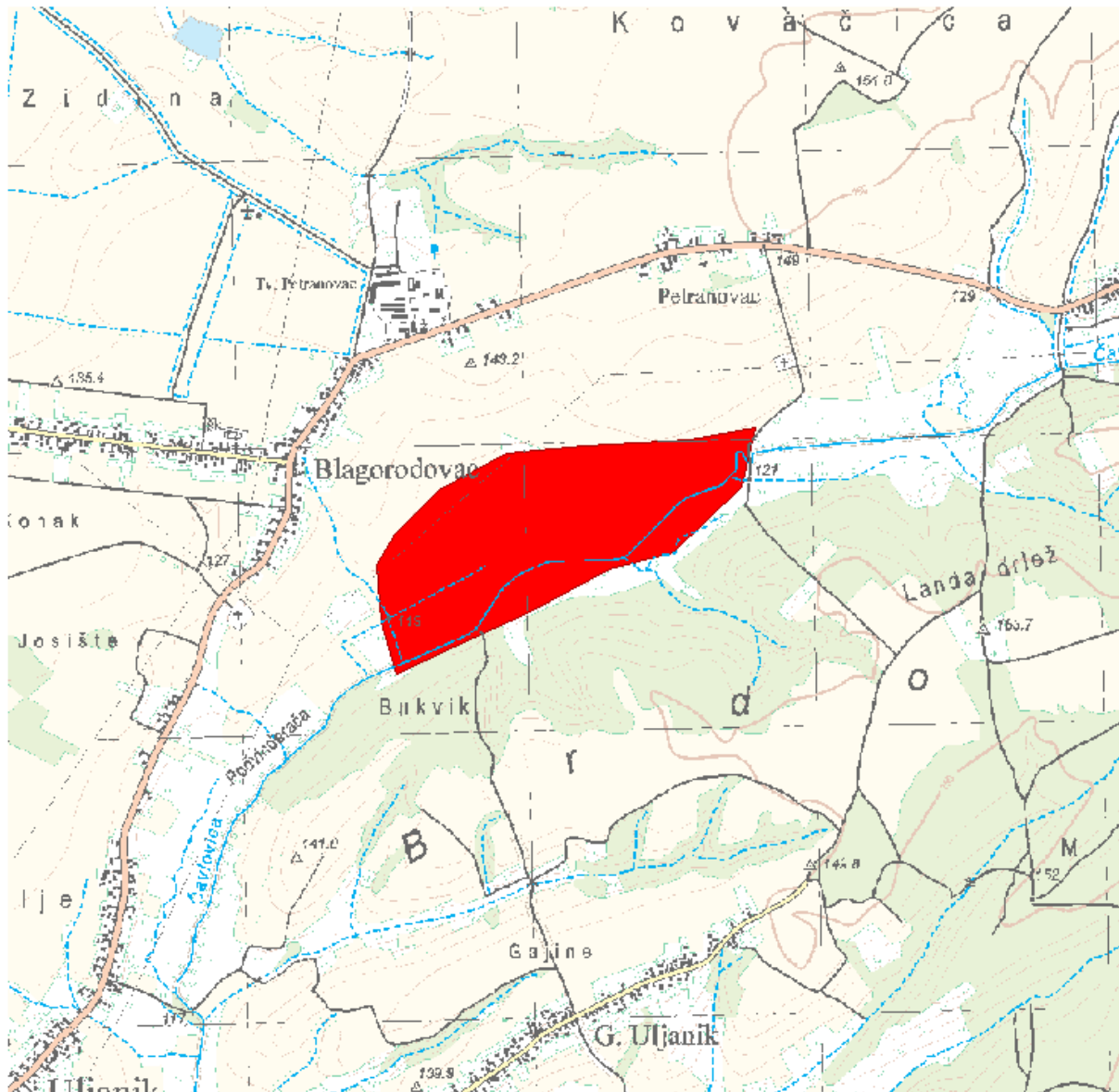
32 Grmolike i travne, prirodne biljne zajednice (%) **61**

33 Otvorene površine sa malo ili bez vegetacije (%) **7**

Ostalo (%) **1**

## Poplavni događaj SD\_2014\_126\_15\_245 (10.09.2014.)

### PROSTORNI OBUHVAT



### LOKACIJA

Vodno područje:	<b>Vodno područje rijeke Dunav</b>
Sektor:	<b>D</b>
Branjeno područje:	<b>područje maloga sliva Ilova - Pakra</b>
Općina/grad:	<b>DEŽANOVAC, GAREŠNICA</b>

Šire područje:



#### KARAKTERISTIKE

Početak događaja:	10.09.2014.
Trajanje događaja (dana):	5
Površina (km <sup>2</sup> ):	0.584
Povratno razdoblje (godina):	nepoznato
Uzrok poplave:	<b>A11 - Riječne:</b> Plavljenje vodom koja potječe iz dijela prirodnog sustava odvodnje, uključujući prirodne ili modificirane oteretne kanale. Ovaj izvor može uključivati plavljenje rijeka, potoka, oteretnih kanala, brdskih bujica i povremenih vodotoka, jezera te poplave koje nastaju zbog topljenja snijega. <b>A12 - Oborinske:</b> Plavljenje izravno oborinskim vodama koje padaju ili se prelijevaju na tlo. Ovaj izvor može uključivati oborinske vode, ruralne površinske tokove ili suvišne vode, ili površinske poplave koje nastaju zbog topljenja snijega.
Mehanizam poplave:	<b>A22 - Nadvisivanje obrane:</b> Plavljenje zbog poplavnih voda koje nadvisuju obranu od poplava.
Karakter poplave:	<b>A31 - Bujična poplava:</b> Poplava koja se pojavljuje i nestaje prilično brzo, uz malo ili nikakvo upozorenje, obično kao rezultat intenzivnih oborina na relativno malom području.
Poplave na istom području:	nema

#### ŠTETNE POSLJEDICE DOGAĐAJA

Zdravlje ljudi:	<b>B12 - Zajednica:</b> Štetne posljedice po zajednicu, kao što su štetni utjecaji na lokalne vlasti i javnu upravu, hitne službe, obrazovanje, zdravlje i društvene ustanove (kao što su bolnice).
Pogođene osobe (žrtve / izmješteni):	nepoznato / nepoznato
Okoliš:	<b>B25 - Nije primjenjivo, nije bilo ugrožavanja.</b>
Kulturna dobra:	<b>B34 - Nije primjenjivo, nije bilo ugrožavanja.</b>
Ekonomske aktivnosti:	<b>B43 - Korištenje ruralnog zemljišta:</b> Štetne posljedice po korištenje zemljišta, kao što je poljoprivredna djelatnost (uzgoj stoke, obrada zemljišta, vrtlarstvo), šumarstvo, vađenje rudača i ribarstvo.

**REGISTAR POPLAVNIH DOGAĐAJA:**

Šifra poplave: **SD\_2014\_126\_15\_245**

Uvršteno u Prethodnu procjenu rizika od poplava: 2013: **NE**, 2018: **DA**

**PROCJENA ŠTETNIH POSLJEDICA ISTOG DOGAĐAJA U SLUČAJU PONAVLJANJA DOGAĐAJA U BUDUĆNOSTI (stanje 2018. godine)**

Pogođene osobe: **0**

Potencijalne štetne posljedice **B43 - Korištenje ruralnog zemljišta: Štetne posljedice po korištenje zemljišta, kao što je poljoprivredna djelatnost (uzgoj stoke, obrada zemljišta, vrtlarstvo), šumarstvo, vađenje rudača i ribarstvo.**

**KORIŠTENJE PROSTORA NA POPLAVLJENOM PODRUČJU (stanje 2018. godine)**

1 Umjetne površine

11 Gradska područja (%) **0**

12 Industrijski, komercijalni i transportni objekti (%) **0**

13 Rudokopi, odlagališta otpada i gradilišta (%) **0**

14 Umjetni, nepoljoprivredni, biljni pokrov (%) **0**

2 Poljoprivredna područja

21 Obradivo zemljište (%) **48**

22 Višegodišnji nasadi (%) **0**

23 Pašnjaci (%) **0**

24 Heterogena poljoprivredna područja (%) **0**

3 Šume i poluprirodna područja

31 Šume (%) **1**

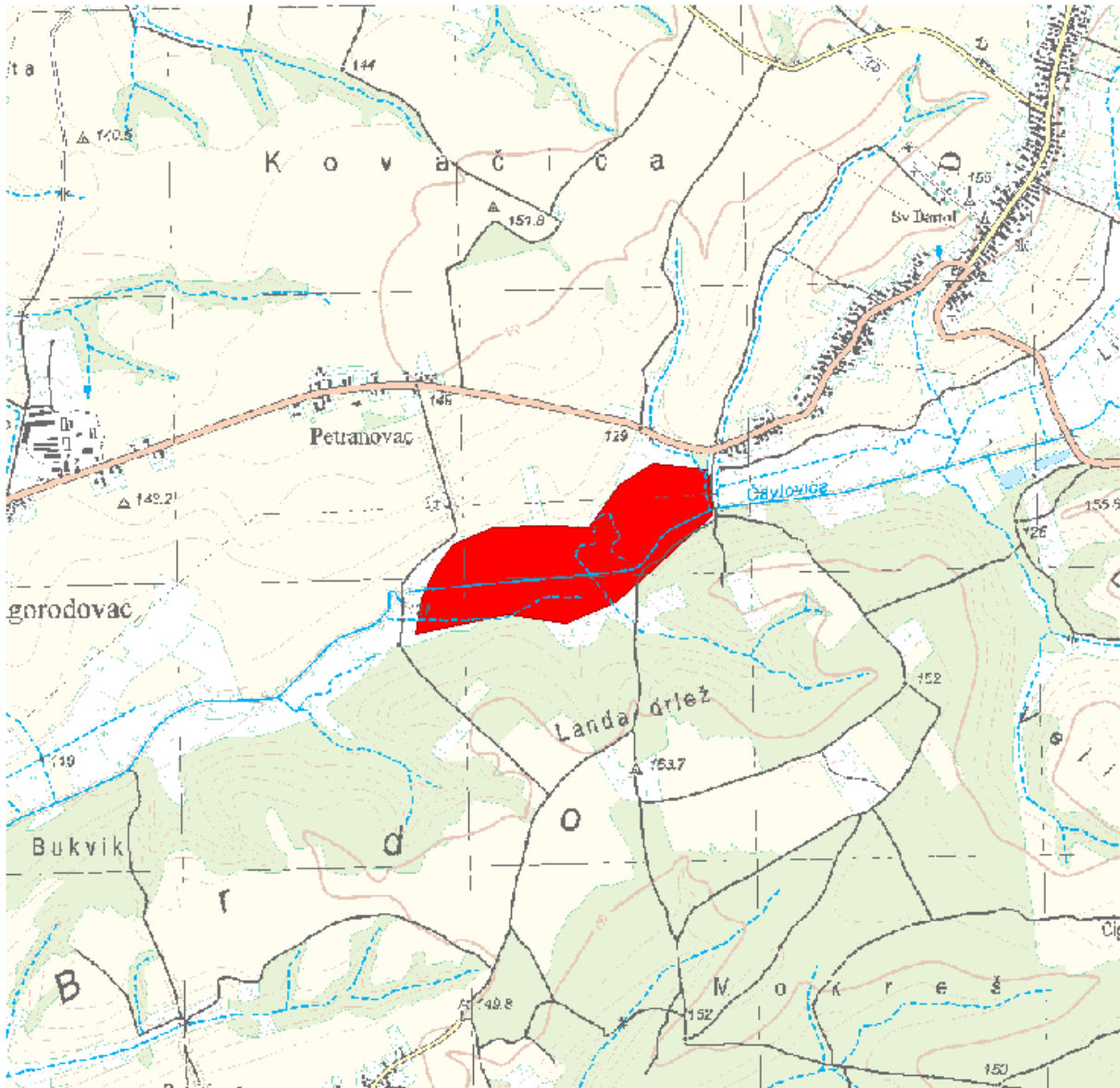
32 Grmolike i travne, prirodne biljne zajednice (%) **41**

33 Otvorene površine sa malo ili bez vegetacije (%) **9**

Ostalo (%) **1**

## Poplavni događaj SD\_2014\_127\_15\_246 (10.09.2014.)

### PROSTORNI OBUHVAT



### LOKACIJA

Vodno područje:	<b>Vodno područje rijeke Dunav</b>
Sektor:	<b>D</b>
Branjeno područje:	<b>područje maloga sliva Ilova - Pakra</b>
Općina/grad:	<b>DEŽANOVAC, GAREŠNICA</b>

Šire područje:



#### KARAKTERISTIKE

Početak događaja:	10.09.2014.
Trajanje događaja (dana):	5
Površina (km <sup>2</sup> ):	0.310
Povratno razdoblje (godina):	nepoznato
Uzrok poplave:	<b>A11 - Riječne:</b> Plavljenje vodom koja potječe iz dijela prirodnog sustava odvodnje, uključujući prirodne ili modificirane oteretne kanale. Ovaj izvor može uključivati plavljenje rijeka, potoka, oteretnih kanala, brdskih bujica i povremenih vodotoka, jezera te poplave koje nastaju zbog topljenja snijega. <b>A12 - Oborinske:</b> Plavljenje izravno oborinskim vodama koje padaju ili se prelijevaju na tlo. Ovaj izvor može uključivati oborinske vode, ruralne površinske tokove ili suvišne vode, ili površinske poplave koje nastaju zbog topljenja snijega.
Mehanizam poplave:	<b>A22 - Nadvisivanje obrane:</b> Plavljenje zbog poplavnih voda koje nadvisuju obranu od poplava.
Karakter poplave:	<b>A31 - Bujična poplava:</b> Poplava koja se pojavljuje i nestaje prilično brzo, uz malo ili nikakvo upozorenje, obično kao rezultat intenzivnih oborina na relativno malom području.
Poplave na istom području:	nema

#### ŠTETNE POSLJEDICE DOGAĐAJA

Zdravlje ljudi:	<b>B12 - Zajednica:</b> Štetne posljedice po zajednicu, kao što su štetni utjecaji na lokalne vlasti i javnu upravu, hitne službe, obrazovanje, zdravlje i društvene ustanove (kao što su bolnice).
Pogođene osobe (žrtve / izmješteni):	nepoznato / nepoznato
Okoliš:	<b>B25 - Nije primjenjivo, nije bilo ugrožavanja.</b>
Kulturna dobra:	<b>B34 - Nije primjenjivo, nije bilo ugrožavanja.</b>
Ekonomske aktivnosti:	<b>B43 - Korištenje ruralnog zemljišta:</b> Štetne posljedice po korištenje zemljišta, kao što je poljoprivredna djelatnost (uzgoj stoke, obrada zemljišta, vrtlarstvo), šumarstvo, vađenje rudača i ribarstvo.

**REGISTAR POPLAVNIH DOGAĐAJA:**

Šifra poplave: **SD\_2014\_127\_15\_246**

Uvršteno u Prethodnu procjenu rizika od poplava: 2013: **NE**, 2018: **DA**

**PROCJENA ŠTETNIH POSLJEDICA ISTOG DOGAĐAJA U SLUČAJU PONAVLJANJA DOGAĐAJA U BUDUĆNOSTI (stanje 2018. godine)**

Pogođene osobe: **0**

Potencijalne štetne posljedice **B42 - Infrastruktura: Štetne posljedice po infrastrukturne građevine kao što su komunalna infrastruktura, proizvodnja električne energije, prijevoz, pohrana i komunikacije.**

**B43 - Korištenje ruralnog zemljišta: Štetne posljedice po korištenje zemljišta, kao što je poljoprivredna djelatnost (uzgoj stoke, obrada zemljišta, vrtlarstvo), šumarstvo, vađenje rudača i ribarstvo.**

**KORIŠTENJE PROSTORA NA POPLAVLJENOM PODRUČJU (stanje 2018. godine)**

1 Umjetne površine

11 Gradska područja (%) **0**

12 Industrijski, komercijalni i transportni objekti (%) **0**

13 Rudokopi, odlagališta otpada i gradilišta (%) **0**

14 Umjetni, nepoljoprivredni, biljni pokrov (%) **0**

2 Poljoprivredna područja

21 Obradivo zemljište (%) **7**

22 Višegodišnji nasadi (%) **0**

23 Pašnjaci (%) **0**

24 Heterogena poljoprivredna područja (%) **0**

3 Šume i poluprirodna područja

31 Šume (%) **7**

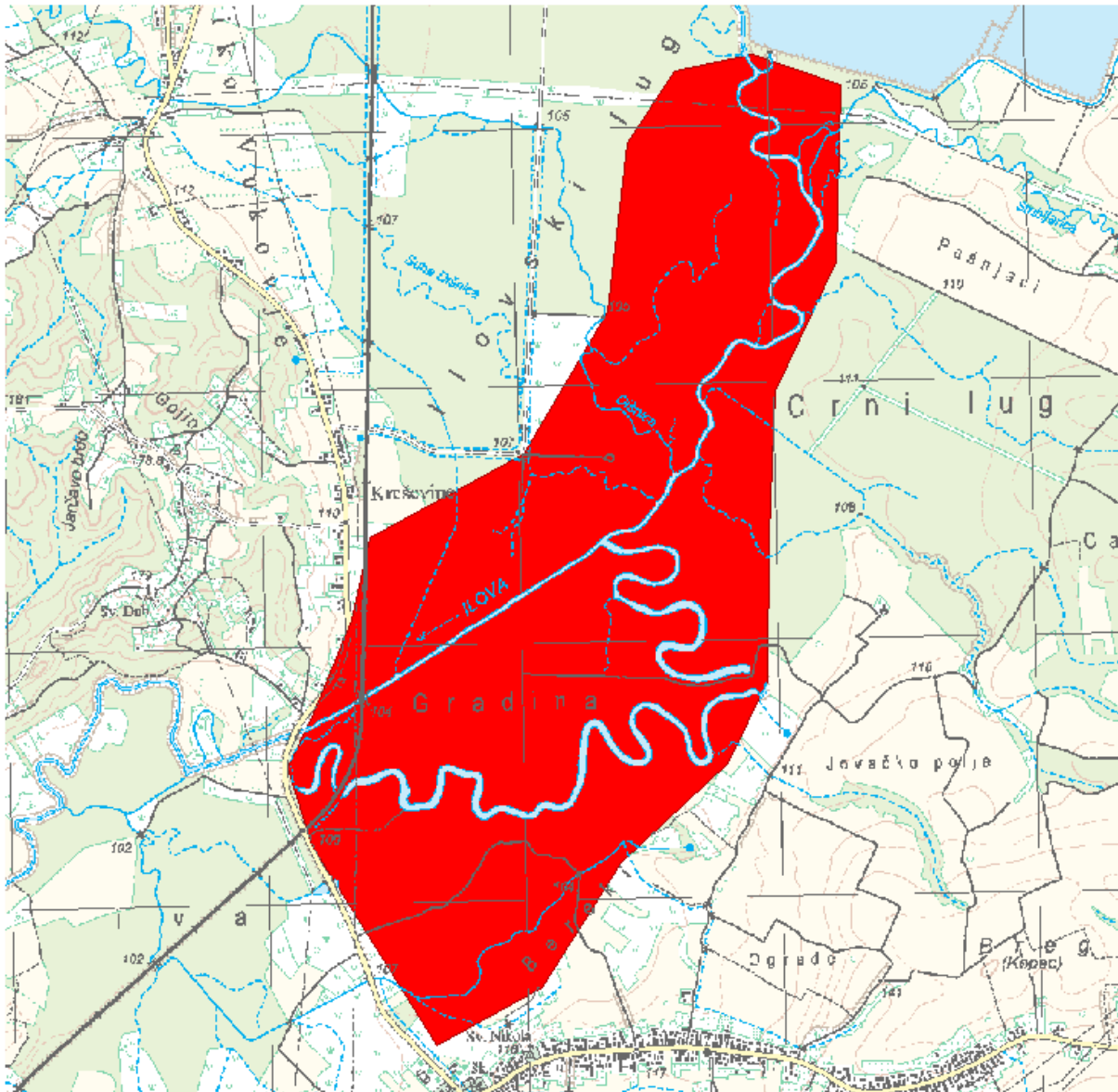
32 Grmolike i travne, prirodne biljne zajednice (%) **85**

33 Otvorene površine sa malo ili bez vegetacije (%) **1**

Ostalo (%) **0**

## Poplavni događaj SD\_2014\_128\_1513\_238 (10.09.2014.)

### PROSTORNI OBUHVAT



### LOKACIJA

Vodno područje:	<b>Vodno područje rijeke Dunav</b>
Sektor:	<b>D</b>
Branjeno područje:	<b>područje maloga sliva Ilova - Pakra, područje maloga sliva Lonja - Trebež</b>
Općina/grad:	<b>GAREŠNICA, KUTINA, LIPIK</b>



Šire područje:



#### KARAKTERISTIKE

Početak događaja: 10.09.2014.

Trajanje događaja (dana): 5

Površina (km<sup>2</sup>): 4.15

Povratno razdoblje (godina): nepoznato

Uzrok poplave: **A11 - Riječne:** Plavljenje vodom koja potječe iz dijela prirodnog sustava odvodnje, uključujući prirodne ili modificirane oteretne kanale. Ovaj izvor može uključivati plavljenje rijeka, potoka, oteretnih kanala, brdskih bujica i povremenih vodotoka, jezera te poplave koje nastaju zbog topljenja snijega.

**A12 - Oborinske:** Plavljenje izravno oborinskim vodama koje padaju ili se prelijevaju na tlo. Ovaj izvor može uključivati oborinske vode, ruralne površinske tokove ili suvišne vode, ili površinske poplave koje nastaju zbog topljenja snijega.

Mehanizam poplave: **A22 - Nadvisivanje obrane:** Plavljenje zbog poplavnih voda koje nadvisuju obranu od poplava.

Karakter poplave: **A33 - Druga nagla poplava:** Poplava koja se pojavljuje brzo, a ne spada u kategoriju bujične poplave.

Poplave na istom području: SD\_2009\_011\_1316\_1 (25.12.2009.), SD\_2010\_023\_1316\_2 (21.02.2010.), SD\_2010\_024\_1316\_3 (16.05.2010.), SD\_2014\_011\_1316\_61 (03.05.2014.), SD\_2014\_101\_1513\_220 (03.05.2014.), SD\_2014\_119\_1513\_247 (15.05.2014.), SD\_2014\_019\_1316\_70 (09.09.2014.), SD\_2014\_022\_1316\_73 (24.10.2014.), SD\_2015\_001\_1316\_41 (24.01.2015.), SD\_2015\_005\_1316\_42 (20.02.2015.), SD\_2015\_151\_1513\_270 (22.05.2015.), SD\_2015\_006\_1316\_46 (23.05.2015.), SD\_2015\_010\_1316\_50 (15.10.2015.), SD\_2015\_169\_1513\_288 (15.10.2015.), SD\_2016\_171\_1513\_290 (12.01.2016.), SD\_2016\_001\_1316\_26 (13.01.2016.), SD\_2016\_006\_1316\_35 (16.02.2016.), SD\_2016\_172\_1513\_291 (06.03.2016.), SD\_2017\_001\_1316\_30 (03.02.2017.), SD\_2017\_003\_1316\_24 (13.12.2017.), SD\_2017\_004\_1316\_27 (14.12.2017.), SD\_2018\_181\_1513\_300 (08.03.2018.), SD\_2018\_001\_1316\_4 (09.03.2018.)

### ŠTETNE POSLJEDICE DOGAĐAJA

Zdravlje ljudi:	B14 - Nije primjenjivo, nije bilo ugrožavanja.
Pogođene osobe (žrtve / izmješteni):	nepoznato / nepoznato
Okoliš:	B25 - Nije primjenjivo, nije bilo ugrožavanja.
Kulturna dobra:	B34 - Nije primjenjivo, nije bilo ugrožavanja.
Ekonomske aktivnosti:	B41 - Imovina: Štetne posljedice po imovinu, koja može uključivati kuće. B42 - Infrastruktura: Štetne posljedice po infrastrukturne građevine kao što su komunalna infrastruktura, proizvodnja električne energije, prijevoz, pohrana i komunikacije.

### REGISTAR POPLAVNIH DOGAĐAJA:

Šifra poplave:	SD_2014_128_1513_238
Uvršteno u Prethodnu procjenu rizika od poplava:	2013: NE, 2018: DA

### PROCJENA ŠTETNIH POSLJEDICA ISTOG DOGAĐAJA U SLUČAJU PONAVLJANJA DOGAĐAJA U BUDUĆNOSTI (stanje 2018. godine)

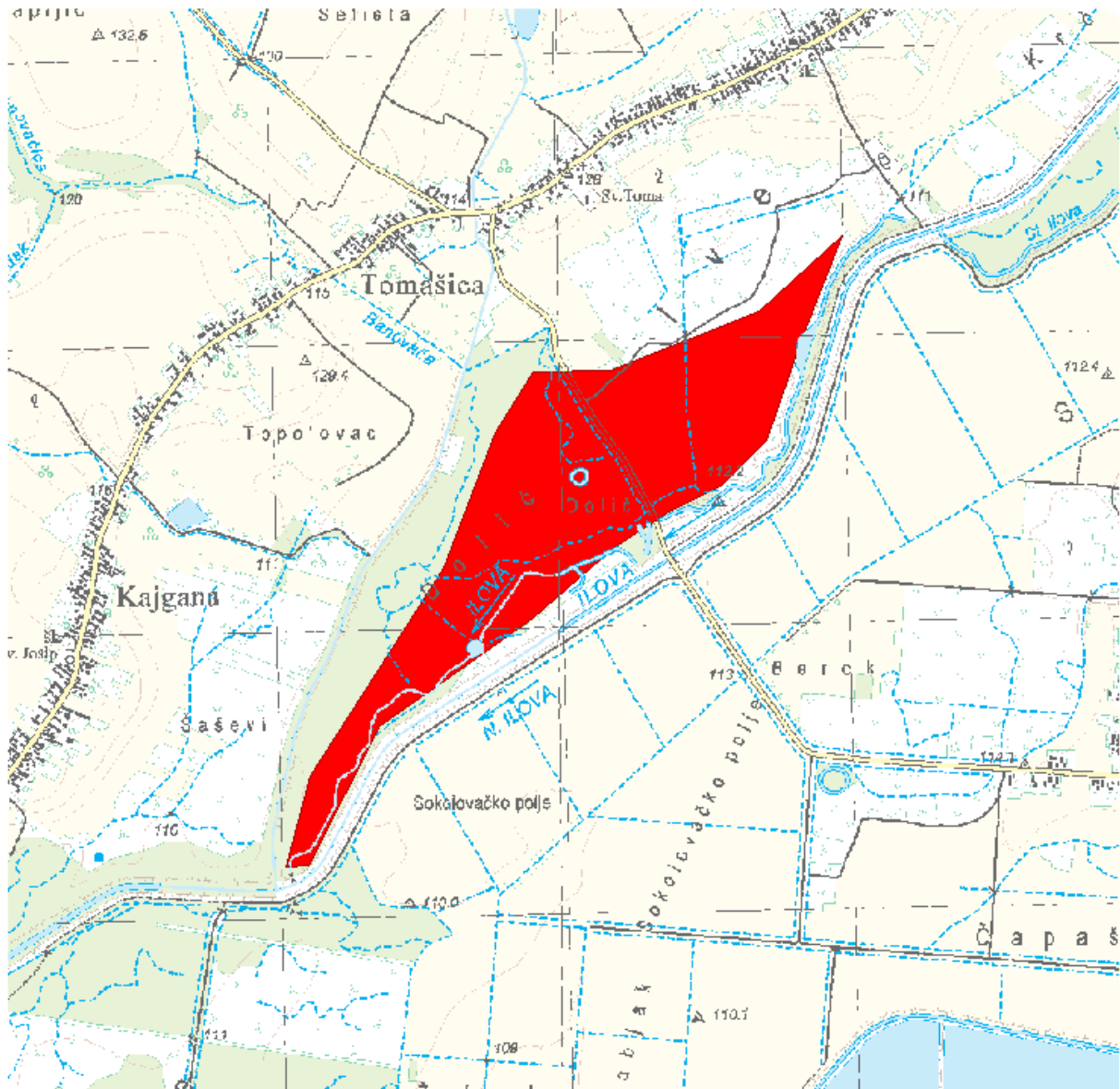
Pogođene osobe:	manje od 10
Potencijalne štetne posljedice	B11 - Ljudsko zdravlje: Štetne posljedice po ljudsko zdravlje, bilo kao izravni ili posljedični utjecaj, koje npr. mogu proizaći iz onečišćenja ili prekida usluga povezanih s vodoopskrbom i odvodnjom, te bi uključivale ljudske žrtve. B22 - Zaštićena područja: Štetne posljedice po zaštićena područja ili vodna tijela (kao npr. ona proglašena sukladno Direktivi o pticama i Direktivi o staništima), vode za kupanje ili mjesta zahvaćanja vode za piće. B41 - Imovina: Štetne posljedice po imovinu, koja može uključivati kuće. B42 - Infrastruktura: Štetne posljedice po infrastrukturne građevine kao što su komunalna infrastruktura, proizvodnja električne energije, prijevoz, pohrana i komunikacije. B43 - Korištenje ruralnog zemljišta: Štetne posljedice po korištenje zemljišta, kao što je poljoprivredna djelatnost (uzgoj stoke, obrada zemljišta, vrtlarstvo), šumarstvo, vađenje rudača i ribarstvo.

**KORIŠTENJE PROSTORA NA POPLAVLJENOM PODRUČJU (stanje 2018. godine)**

1 Umjetne površine	
11 Gradska područja (%)	0
12 Industrijski, komercijalni i transportni objekti (%)	1
13 Rudokopi, odlagališta otpada i gradilišta (%)	0
14 Umjetni, nepoljoprivredni, biljni pokrov (%)	0
2 Poljoprivredna područja	
21 Obradivo zemljište (%)	9
22 Višegodišnji nasadi (%)	0
23 Pašnjaci (%)	0
24 Heterogena poljoprivredna područja (%)	0
3 Šume i poluprirodna područja	
31 Šume (%)	61
32 Grmolike i travne, prirodne biljne zajednice (%)	22
33 Otvorene površine sa malo ili bez vegetacije (%)	6
Ostalo (%)	1

## Poplavni događaj SD\_2014\_129\_15\_248 (10.09.2014.)

### PROSTORNI OBUHVAT



### LOKACIJA

Vodno područje:	<b>Vodno područje rijeke Dunav</b>
Sektor:	<b>D</b>
Branjeno područje:	<b>područje maloga sliva Ilova - Pakra</b>
Općina/grad:	<b>DEŽANOVAC, GAREŠNICA</b>

Šire područje:



#### KARAKTERISTIKE

Početak događaja:	10.09.2014.
Trajanje događaja (dana):	5
Površina (km <sup>2</sup> ):	0.915
Povratno razdoblje (godina):	nepoznato
Uzrok poplave:	<b>A11 - Riječne:</b> Plavljenje vodom koja potječe iz dijela prirodnog sustava odvodnje, uključujući prirodne ili modificirane oteretne kanale. Ovaj izvor može uključivati plavljenje rijeka, potoka, oteretnih kanala, brdskih bujica i povremenih vodotoka, jezera te poplave koje nastaju zbog topljenja snijega. <b>A12 - Oborinske:</b> Plavljenje izravno oborinskim vodama koje padaju ili se prelijevaju na tlo. Ovaj izvor može uključivati oborinske vode, ruralne površinske tokove ili suvišne vode, ili površinske poplave koje nastaju zbog topljenja snijega.
Mehanizam poplave:	<b>A22 - Nadvisivanje obrane:</b> Plavljenje zbog poplavnih voda koje nadvisuju obranu od poplava.
Karakter poplave:	<b>A33 - Druga nagla poplava:</b> Poplava koja se pojavljuje brzo, a ne spada u kategoriju bujične poplave.
Poplave na istom području:	SD_2015_154_15_273 (22.05.2015.), SD_2016_173_15_292 (06.03.2016.), SD_2018_183_15_302 (08.03.2018.)

#### ŠTETNE POSLJEDICE DOGAĐAJA

Zdravlje ljudi:	<b>B14 - Nije primjenjivo, nije bilo ugrožavanja.</b>
Pogođene osobe (žrtve / izmješteni):	nepoznato / nepoznato
Okoliš:	<b>B25 - Nije primjenjivo, nije bilo ugrožavanja.</b>
Kulturna dobra:	<b>B34 - Nije primjenjivo, nije bilo ugrožavanja.</b>
Ekonomske aktivnosti:	<b>B43 - Korištenje ruralnog zemljišta:</b> Štetne posljedice po korištenje zemljišta, kao što je poljoprivredna djelatnost (uzgoj stoke, obrada zemljišta, vrtlarstvo), šumarstvo, vađenje rudača i ribarstvo.

#### REGISTAR POPLAVNIH DOGAĐAJA:

Šifra poplave:	SD_2014_129_15_248
Uvršteno u Prethodnu procjenu rizika od poplava:	2013: NE, 2018: DA

**PROCJENA ŠTETNIH POSLJEDICA ISTOG DOGAĐAJA U SLUČAJU PONAVLJANJA DOGAĐAJA U BUDUĆNOSTI  
(stanje 2018. godine)**

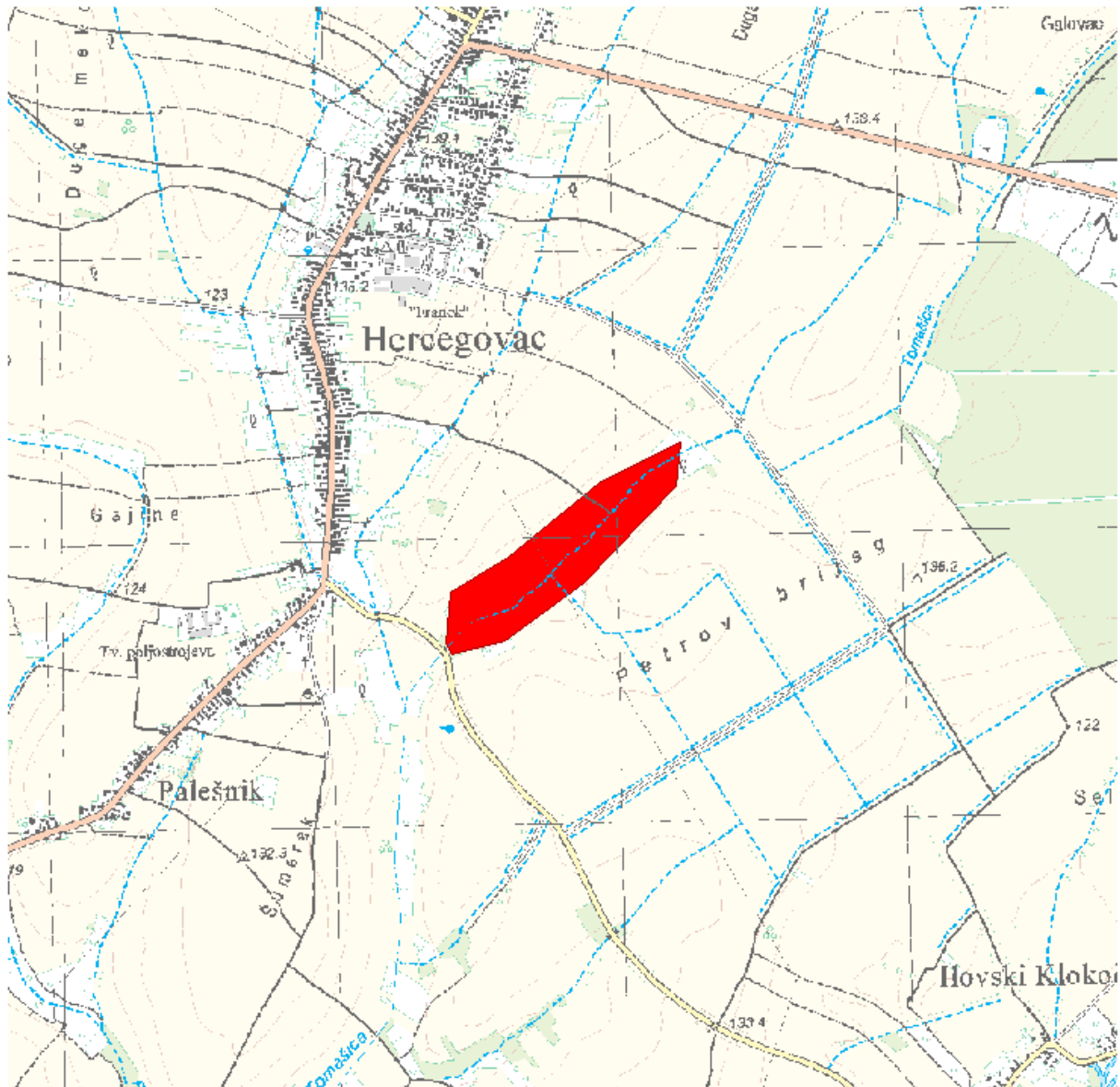
Pogođene osobe:	0
Potencijalne štetne posljedice	<b>B22 - Zaštićena područja: Štetne posljedice po zaštićena područja ili vodna tijela (kao npr. ona proglašena sukladno Direktivi o pticama i Direktivi o staništima), vode za kupanje ili mjesta zahvaćanja vode za piće.</b> <b>B42 - Infrastruktura: Štetne posljedice po infrastrukturne građevine kao što su komunalna infrastruktura, proizvodnja električne energije, prijevoz, pohrana i komunikacije.</b> <b>B43 - Korištenje ruralnog zemljišta: Štetne posljedice po korištenje zemljišta, kao što je poljoprivredna djelatnost (uzgoj stoke, obrada zemljišta, vrtlarstvo), šumarstvo, vađenje rudača i ribarstvo.</b>

**KORIŠTENJE PROSTORA NA POPLAVLJENOM PODRUČJU (stanje 2018. godine)**

1 Umjetne površine	
11 Gradska područja (%)	0
12 Industrijski, komercijalni i transportni objekti (%)	0
13 Rudokopi, odlagališta otpada i gradilišta (%)	0
14 Umjetni, nepoljoprivredni, biljni pokrov (%)	0
2 Poljoprivredna područja	
21 Obradivo zemljište (%)	1
22 Višegodišnji nasadi (%)	0
23 Pašnjaci (%)	0
24 Heterogena poljoprivredna područja (%)	0
3 Šume i poluprirodna područja	
31 Šume (%)	53
32 Grmolike i travne, prirodne biljne zajednice (%)	34
33 Otvorene površine sa malo ili bez vegetacije (%)	1
Ostalo (%)	11

## Poplavni događaj SD\_2014\_130\_15\_249 (10.09.2014.)

### PROSTORNI OBUHVAT



### LOKACIJA

Vodno područje:	<b>Vodno područje rijeke Dunav</b>
Sektor:	<b>D</b>
Branjeno područje:	<b>područje maloga sliva Ilova - Pakra</b>
Općina/grad:	<b>HERCEGOVAC</b>

Šire područje:



#### KARAKTERISTIKE

Početak događaja:	10.09.2014.
Trajanje događaja (dana):	5
Površina (km <sup>2</sup> ):	0.206
Povratno razdoblje (godina):	nepoznato
Uzrok poplave:	<b>A11 - Riječne:</b> Plavljenje vodom koja potječe iz dijela prirodnog sustava odvodnje, uključujući prirodne ili modificirane oteretne kanale. Ovaj izvor može uključivati plavljenje rijeka, potoka, oteretnih kanala, brdskih bujica i povremenih vodotoka, jezera te poplave koje nastaju zbog topljenja snijega. <b>A12 - Oborinske:</b> Plavljenje izravno oborinskim vodama koje padaju ili se prelijevaju na tlo. Ovaj izvor može uključivati oborinske vode, ruralne površinske tokove ili suvišne vode, ili površinske poplave koje nastaju zbog topljenja snijega.
Mehanizam poplave:	<b>A22 - Nadvisivanje obrane:</b> Plavljenje zbog poplavnih voda koje nadvisuju obranu od poplava.
Karakter poplave:	<b>A33 - Druga nagla poplava:</b> Poplava koja se pojavljuje brzo, a ne spada u kategoriju bujične poplave.
Poplave na istom području:	nema

#### ŠTETNE POSLJEDICE DOGAĐAJA

Zdravlje ljudi:	<b>B14 - Nije primjenjivo, nije bilo ugrožavanja.</b>
Pogođene osobe (žrtve / izmješteni):	nepoznato / nepoznato
Okoliš:	<b>B25 - Nije primjenjivo, nije bilo ugrožavanja.</b>
Kulturna dobra:	<b>B34 - Nije primjenjivo, nije bilo ugrožavanja.</b>
Ekonomske aktivnosti:	<b>B43 - Korištenje ruralnog zemljišta:</b> Štetne posljedice po korištenje zemljišta, kao što je poljoprivredna djelatnost (uzgoj stoke, obrada zemljišta, vrtlarstvo), šumarstvo, vađenje rudača i ribarstvo.

#### REGISTAR POPLAVNIH DOGAĐAJA:

Šifra poplave:	SD_2014_130_15_249
Uvršteno u Prethodnu procjenu rizika od poplava:	2013: NE, 2018: DA



**PROCJENA ŠTETNIH POSLJEDICA ISTOG DOGAĐAJA U SLUČAJU PONAVLJANJA DOGAĐAJA U BUDUĆNOSTI  
(stanje 2018. godine)**

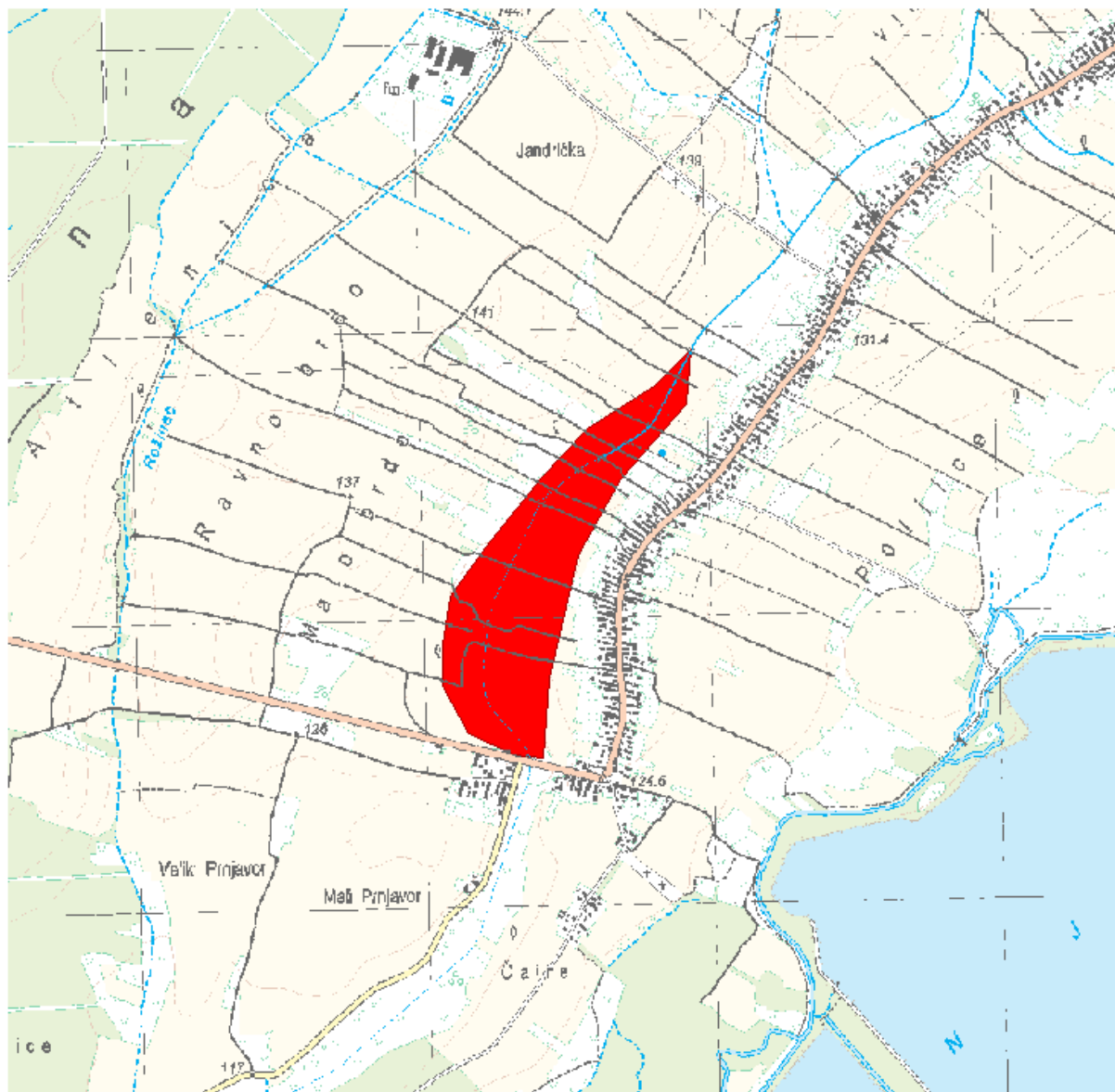
Pogođene osobe:	0
Potencijalne štetne posljedice	<b>B42 - Infrastruktura: Štetne posljedice po infrastrukturne građevine kao što su komunalna infrastruktura, proizvodnja električne energije, prijevoz, pohrana i komunikacije.</b> <b>B43 - Korištenje ruralnog zemljišta: Štetne posljedice po korištenje zemljišta, kao što je poljoprivredna djelatnost (uzgoj stoke, obrada zemljišta, vrtlarstvo), šumarstvo, vađenje rudača i ribarstvo.</b>

**KORIŠTENJE PROSTORA NA POPLAVLJENOM PODRUČJU (stanje 2018. godine)**

1 Umjetne površine	
11 Gradska područja (%)	0
12 Industrijski, komercijalni i transportni objekti (%)	0
13 Rudokopi, odlagališta otpada i gradilišta (%)	0
14 Umjetni, nepoljoprivredni, biljni pokrov (%)	0
2 Poljoprivredna područja	
21 Obradivo zemljište (%)	56
22 Višegodišnji nasadi (%)	0
23 Pašnjaci (%)	0
24 Heterogena poljoprivredna područja (%)	0
3 Šume i poluprirodna područja	
31 Šume (%)	4
32 Grmolike i travne, prirodne biljne zajednice (%)	40
33 Otvorene površine sa malo ili bez vegetacije (%)	0
Ostalo (%)	0

## Poplavni događaj SD\_2014\_131\_15\_250 (10.09.2014.)

### PROSTORNI OBUHVAT



### LOKACIJA

Vodno područje:	<b>Vodno područje rijeke Dunav</b>
Sektor:	<b>D</b>
Branjeno područje:	<b>područje maloga sliva Ilova - Pakra</b>
Općina/grad:	<b>GRUBIŠNO POLJE</b>

Šire područje:



#### KARAKTERISTIKE

Početak događaja:	10.09.2014.
Trajanje događaja (dana):	5
Površina (km <sup>2</sup> ):	0.412
Povratno razdoblje (godina):	nepoznato
Uzrok poplave:	<b>A11 - Riječne:</b> Plavljenje vodom koja potječe iz dijela prirodnog sustava odvodnje, uključujući prirodne ili modificirane oteretne kanale. Ovaj izvor može uključivati plavljenje rijeka, potoka, oteretnih kanala, brdskih bujica i povremenih vodotoka, jezera te poplave koje nastaju zbog topljenja snijega. <b>A12 - Oborinske:</b> Plavljenje izravno oborinskim vodama koje padaju ili se prelijevaju na tlo. Ovaj izvor može uključivati oborinske vode, ruralne površinske tokove ili suvišne vode, ili površinske poplave koje nastaju zbog topljenja snijega.
Mehanizam poplave:	<b>A22 - Nadvisivanje obrane:</b> Plavljenje zbog poplavnih voda koje nadvisuju obranu od poplava.
Karakter poplave:	<b>A33 - Druga nagla poplava:</b> Poplava koja se pojavljuje brzo, a ne spada u kategoriju bujične poplave.
Poplave na istom području:	nema

#### ŠTETNE POSLJEDICE DOGAĐAJA

Zdravlje ljudi:	<b>B14 - Nije primjenjivo, nije bilo ugrožavanja.</b>
Pogođene osobe (žrtve / izmješteni):	nepoznato / nepoznato
Okoliš:	<b>B25 - Nije primjenjivo, nije bilo ugrožavanja.</b>
Kulturna dobra:	<b>B34 - Nije primjenjivo, nije bilo ugrožavanja.</b>
Ekonomske aktivnosti:	<b>B43 - Korištenje ruralnog zemljišta:</b> Štetne posljedice po korištenje zemljišta, kao što je poljoprivredna djelatnost (uzgoj stoke, obrada zemljišta, vrtlarstvo), šumarstvo, vađenje rudača i ribarstvo.

#### REGISTAR POPLAVNIH DOGAĐAJA:

Šifra poplave:	SD_2014_131_15_250
Uvršteno u Prethodnu procjenu rizika od poplava:	2013: NE, 2018: DA

**PROCJENA ŠTETNIH POSLJEDICA ISTOG DOGAĐAJA U SLUČAJU PONAVLJANJA DOGAĐAJA U BUDUĆNOSTI  
(stanje 2018. godine)**

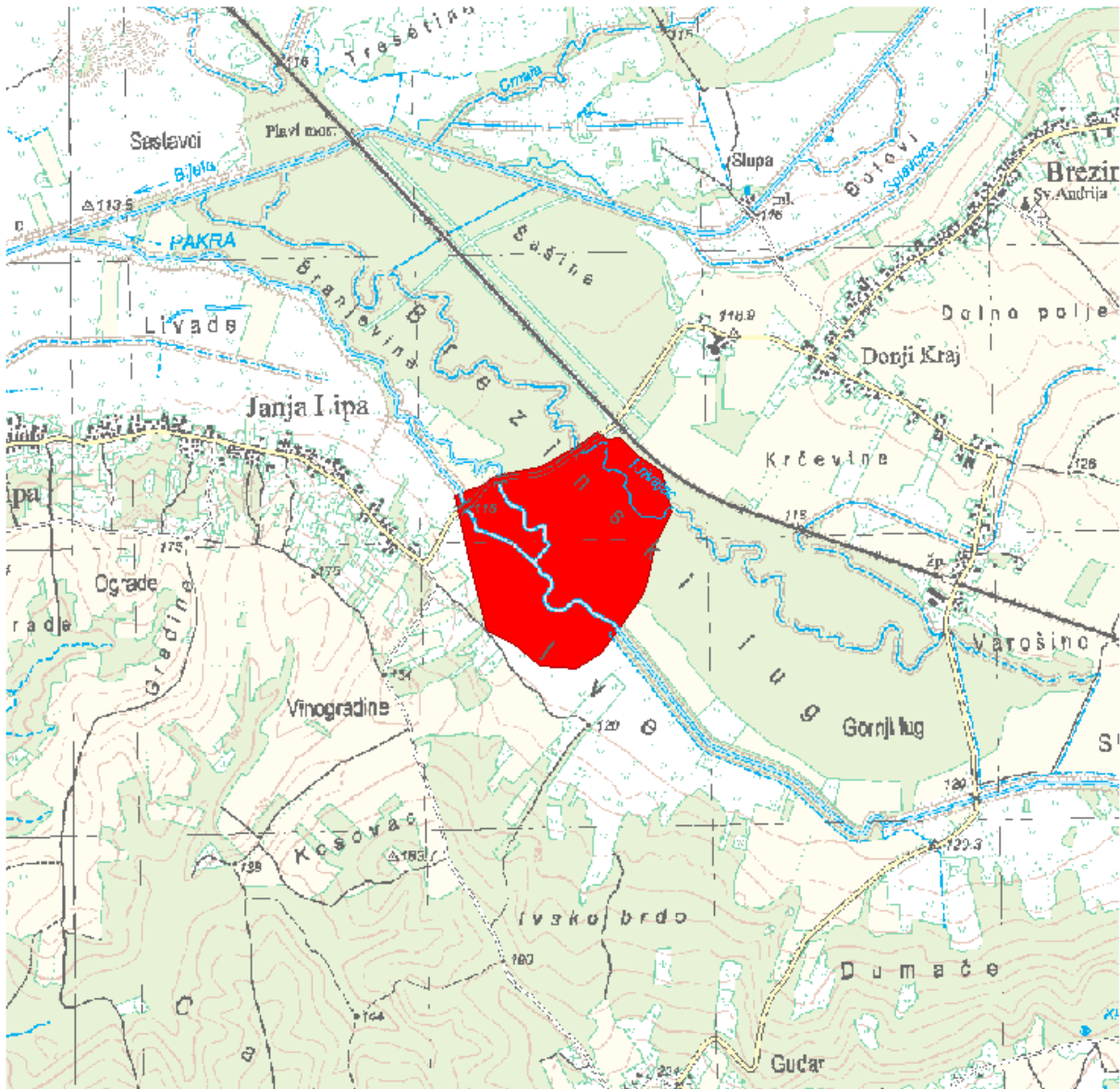
Pogođene osobe:	manje od 10
Potencijalne štetne posljedice	<b>B11 - Ljudsko zdravlje: Štetne posljedice po ljudsko zdravlje, bilo kao izravni ili posljedični utjecaj, koje npr. mogu proizaći iz onečišćenja ili prekida usluga povezanih s vodoopskrbom i odvodnjom, te bi uključivale ljudske žrtve.</b> <b>B41 - Imovina: Štetne posljedice po imovinu, koja može uključivati kuće.</b> <b>B42 - Infrastruktura: Štetne posljedice po infrastrukturne građevine kao što su komunalna infrastruktura, proizvodnja električne energije, prijevoz, pohrana i komunikacije.</b> <b>B43 - Korištenje ruralnog zemljišta: Štetne posljedice po korištenje zemljišta, kao što je poljoprivredna djelatnost (uzgoj stoke, obrada zemljišta, vrtlarstvo), šumarstvo, vađenje rudača i ribarstvo.</b>

**KORIŠTENJE PROSTORA NA POPLAVLJENOM PODRUČJU (stanje 2018. godine)**

1 Umjetne površine	
11 Gradska područja (%)	0
12 Industrijski, komercijalni i transportni objekti (%)	0
13 Rudokopi, odlagališta otpada i gradilišta (%)	0
14 Umjetni, nepoljoprivredni, biljni pokrov (%)	0
2 Poljoprivredna područja	
21 Obradivo zemljište (%)	53
22 Višegodišnji nasadi (%)	0
23 Pašnjaci (%)	0
24 Heterogena poljoprivredna područja (%)	0
3 Šume i poluprirodna područja	
31 Šume (%)	1
32 Grmolike i travne, prirodne biljne zajednice (%)	46
33 Otvorene površine sa malo ili bez vegetacije (%)	0
Ostalo (%)	0

## Poplavni događaj SD\_2014\_132\_1513\_251 (10.09.2014.)

### PROSTORNI OBUHVAT



### LOKACIJA

Vodno područje:	<b>Vodno područje rijeke Dunav</b>
Sektor:	<b>D</b>
Branjeno područje:	<b>područje maloga sliva Ilova - Pakra, područje maloga sliva Lonja - Trebež</b>
Općina/grad:	<b>KUTINA, LIPIK</b>

Šire područje:



#### KARAKTERISTIKE

Početak događaja:	10.09.2014.
Trajanje događaja (dana):	5
Površina (km <sup>2</sup> ):	0.420
Povratno razdoblje (godina):	nepoznato
Uzrok poplave:	<b>A11 - Riječne:</b> Plavljenje vodom koja potječe iz dijela prirodnog sustava odvodnje, uključujući prirodne ili modificirane oteretne kanale. Ovaj izvor može uključivati plavljenje rijeka, potoka, oteretnih kanala, brdskih bujica i povremenih vodotoka, jezera te poplave koje nastaju zbog topljenja snijega. <b>A12 - Oborinske:</b> Plavljenje izravno oborinskim vodama koje padaju ili se prelijevaju na tlo. Ovaj izvor može uključivati oborinske vode, ruralne površinske tokove ili suvišne vode, ili površinske poplave koje nastaju zbog topljenja snijega.
Mehanizam poplave:	<b>A22 - Nadvisivanje obrane:</b> Plavljenje zbog poplavnih voda koje nadvisuju obranu od poplava.
Karakter poplave:	<b>A33 - Druga nagla poplava:</b> Poplava koja se pojavljuje brzo, a ne spada u kategoriju bujične poplave.
Poplave na istom području:	SD_2010_044_1316_17 (31.05.2010.), SD_2010_044_1513_215 (31.05.2010.), SD_2010_045_1316_18 (21.06.2010.), SD_2010_045_1513_216 (21.06.2010.), SD_2010_046_1316_19 (19.09.2010.), SD_2010_046_1513_217 (19.09.2010.), SD_2014_015_1316_66 (04.05.2014.), SD_2014_120_1513_239 (15.05.2014.), SD_2014_017_1316_68 (10.09.2014.)

#### ŠTETNE POSLJEDICE DOGAĐAJA

Zdravlje ljudi:	<b>B14 - Nije primjenjivo, nije bilo ugrožavanja.</b>
Pogođene osobe (žrtve / izmješteni):	nepoznato / nepoznato
Okoliš:	<b>B25 - Nije primjenjivo, nije bilo ugrožavanja.</b>
Kulturna dobra:	<b>B34 - Nije primjenjivo, nije bilo ugrožavanja.</b>
Ekonomske aktivnosti:	<b>B43 - Korištenje ruralnog zemljišta:</b> Štetne posljedice po korištenje zemljišta, kao što je poljoprivredna djelatnost (uzgoj stoke, obrada zemljišta, vrtlarstvo), šumarstvo, vađenje rudača i ribarstvo.

**REGISTAR POPLAVNIH DOGAĐAJA:**

Šifra poplave: **SD\_2014\_132\_1513\_251**

Uvršteno u Prethodnu procjenu rizika od poplava: 2013: **NE**, 2018: **DA**

**PROCJENA ŠTETNIH POSLJEDICA ISTOG DOGAĐAJA U SLUČAJU PONAVLJANJA DOGAĐAJA U BUDUĆNOSTI (stanje 2018. godine)**

Pogođene osobe: **0**

Potencijalne štetne posljedice **B42 - Infrastruktura: Štetne posljedice po infrastrukturne građevine kao što su komunalna infrastruktura, proizvodnja električne energije, prijevoz, pohrana i komunikacije.**

**B43 - Korištenje ruralnog zemljišta: Štetne posljedice po korištenje zemljišta, kao što je poljoprivredna djelatnost (uzgoj stoke, obrada zemljišta, vrtlarstvo), šumarstvo, vađenje rudača i ribarstvo.**

**KORIŠTENJE PROSTORA NA POPLAVLJENOM PODRUČJU (stanje 2018. godine)**

1 Umjetne površine

11 Gradska područja (%) **0**

12 Industrijski, komercijalni i transportni objekti (%) **1**

13 Rudokopi, odlagališta otpada i gradilišta (%) **0**

14 Umjetni, nepoljoprivredni, biljni pokrov (%) **0**

2 Poljoprivredna područja

21 Obradivo zemljište (%) **9**

22 Višegodišnji nasadi (%) **0**

23 Pašnjaci (%) **0**

24 Heterogena poljoprivredna područja (%) **0**

3 Šume i poluprirodna područja

31 Šume (%) **50**

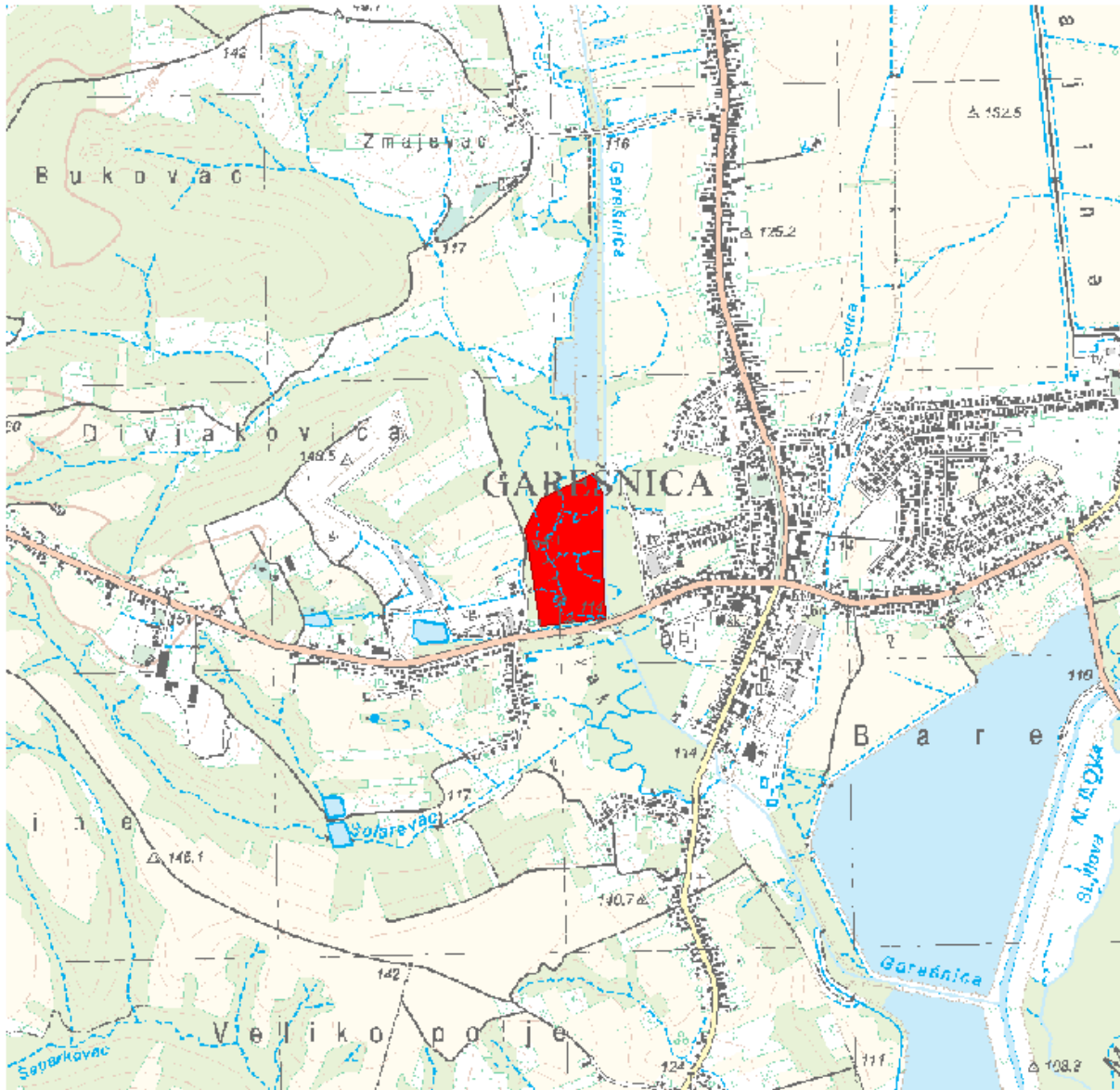
32 Grmolike i travne, prirodne biljne zajednice (%) **40**

33 Otvorene površine sa malo ili bez vegetacije (%) **1**

Ostalo (%) **0**

## Poplavni događaj SD\_2014\_133\_15\_252 (10.09.2014.)

### PROSTORNI OBUHVAT



### LOKACIJA

Vodno područje:	<b>Vodno područje rijeke Dunav</b>
Sektor:	<b>D</b>
Branjeno područje:	<b>područje maloga sliva Ilova - Pakra</b>
Općina/grad:	<b>GAREŠNICA</b>



Šire područje:



#### KARAKTERISTIKE

Početak događaja:	<b>10.09.2014.</b>
Trajanje događaja (dana):	<b>5</b>
Površina (km <sup>2</sup> ):	<b>0.117</b>
Povratno razdoblje (godina):	<b>nepoznato</b>
Uzrok poplave:	<b>A11 - Riječne: Plavljenje vodom koja potječe iz dijela prirodnog sustava odvodnje, uključujući prirodne ili modificirane oteretne kanale. Ovaj izvor može uključivati plavljenje rijeka, potoka, oteretnih kanala, brdskih bujica i povremenih vodotoka, jezera te poplave koje nastaju zbog topljenja snijega.</b> <b>A12 - Oborinske: Plavljenje izravno oborinskim vodama koje padaju ili se prelijevaju na tlo. Ovaj izvor može uključivati oborinske vode, ruralne površinske tokove ili suvišne vode, ili površinske poplave koje nastaju zbog topljenja snijega.</b>
Mehanizam poplave:	<b>A22 - Nadvisivanje obrane: Plavljenje zbog poplavnih voda koje nadvisuju obranu od poplava.</b>
Karakter poplave:	<b>A33 - Druga nagla poplava: Poplava koja se pojavljuje brzo, a ne spada u kategoriju bujične poplave.</b>
Poplave na istom području:	<b>nema</b>

#### ŠTETNE POSLJEDICE DOGAĐAJA

Zdravlje ljudi:	<b>B14 - Nije primjenjivo, nije bilo ugrožavanja.</b>
Pogođene osobe (žrtve / izmješteni):	<b>nepoznato / nepoznato</b>
Okoliš:	<b>B25 - Nije primjenjivo, nije bilo ugrožavanja.</b>
Kulturna dobra:	<b>B34 - Nije primjenjivo, nije bilo ugrožavanja.</b>
Ekonomske aktivnosti:	<b>B46 - Nije primjenjivo, nije bilo ugrožavanja.</b>

#### REGISTAR POPLAVNIH DOGAĐAJA:

Šifra poplave:	<b>SD_2014_133_15_252</b>
Uvršteno u Prethodnu procjenu rizika od poplava:	<b>2013: NE, 2018: DA</b>

**PROCJENA ŠTETNIH POSLJEDICA ISTOG DOGAĐAJA U SLUČAJU PONAVLJANJA DOGAĐAJA U BUDUĆNOSTI  
(stanje 2018. godine)**

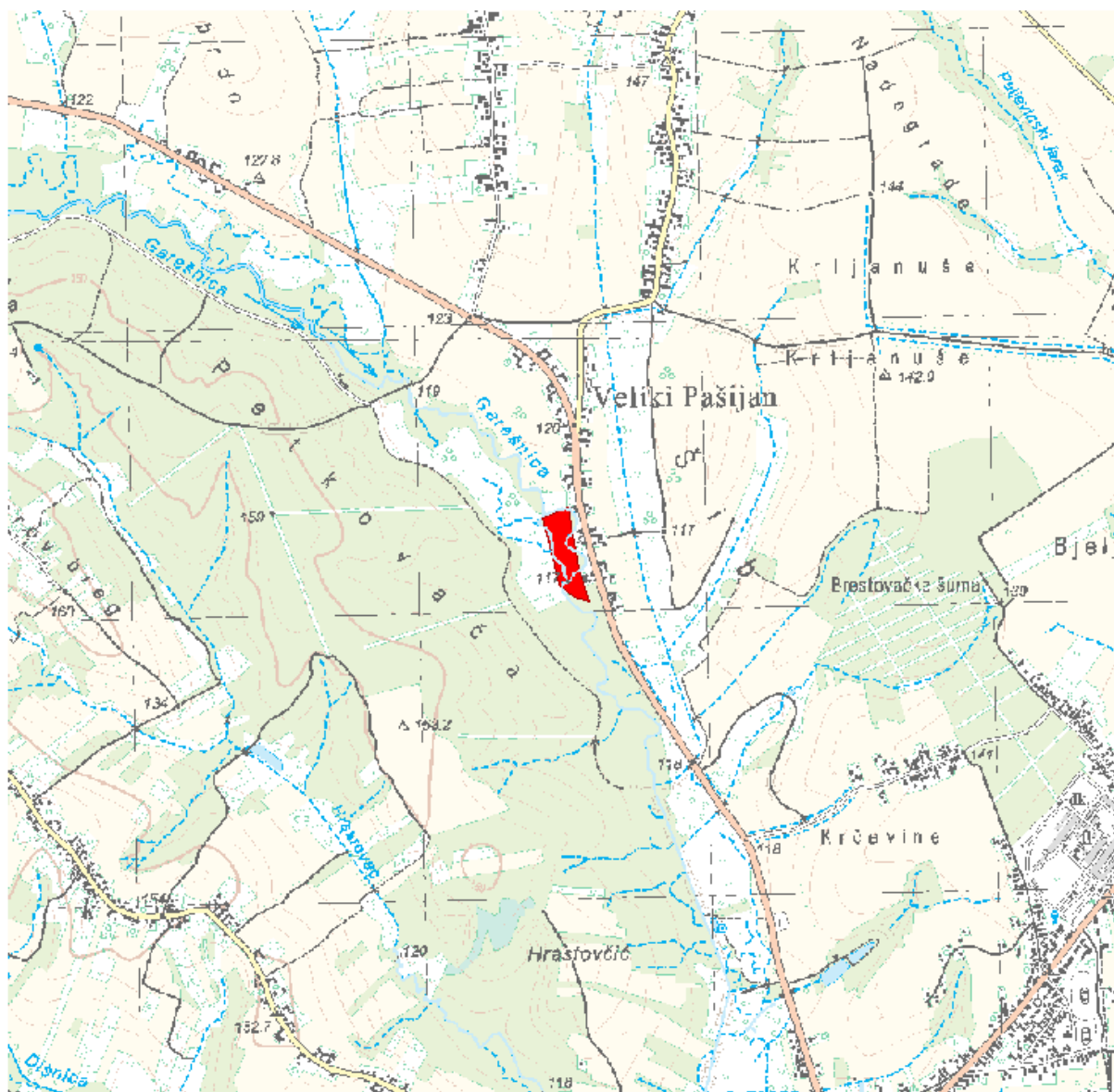
Pogođene osobe:	manje od 10
Potencijalne štetne posljedice	<b>B11 - Ljudsko zdravlje: Štetne posljedice po ljudsko zdravlje, bilo kao izravni ili posljedični utjecaj, koje npr. mogu proizaći iz onečišćenja ili prekida usluga povezanih s vodoopskrbom i odvodnjom, te bi uključivale ljudske žrtve.</b> <b>B41 - Imovina: Štetne posljedice po imovinu, koja može uključivati kuće.</b>

**KORIŠTENJE PROSTORA NA POPLAVLJENOM PODRUČJU (stanje 2018. godine)**

1 Umjetne površine	
11 Gradska područja (%)	0
12 Industrijski, komercijalni i transportni objekti (%)	0
13 Rudokopi, odlagališta otpada i gradilišta (%)	0
14 Umjetni, nepoljoprivredni, biljni pokrov (%)	0
2 Poljoprivredna područja	
21 Obradivo zemljište (%)	0
22 Višegodišnji nasadi (%)	0
23 Pašnjaci (%)	0
24 Heterogena poljoprivredna područja (%)	0
3 Šume i poluprirodna područja	
31 Šume (%)	100
32 Grmolike i travne, prirodne biljne zajednice (%)	0
33 Otvorene površine sa malo ili bez vegetacije (%)	0
Ostalo (%)	0

## Poplavni događaj SD\_2014\_134\_15\_253 (10.09.2014.)

### PROSTORNI OBUHVAT



### LOKACIJA

Vodno područje:	<b>Vodno područje rijeke Dunav</b>
Sektor:	<b>D</b>
Branjeno područje:	<b>područje maloga sliva Ilova - Pakra</b>
Općina/grad:	<b>GAREŠNICA</b>

Šire područje:



#### KARAKTERISTIKE

Početak događaja:	10.09.2014.
Trajanje događaja (dana):	5
Površina (km <sup>2</sup> ):	0.026
Povratno razdoblje (godina):	nepoznato
Uzrok poplave:	<b>A11 - Riječne:</b> Plavljenje vodom koja potječe iz dijela prirodnog sustava odvodnje, uključujući prirodne ili modificirane oteretne kanale. Ovaj izvor može uključivati plavljenje rijeka, potoka, oteretnih kanala, brdskih bujica i povremenih vodotoka, jezera te poplave koje nastaju zbog topljenja snijega. <b>A12 - Oborinske:</b> Plavljenje izravno oborinskim vodama koje padaju ili se prelijevaju na tlo. Ovaj izvor može uključivati oborinske vode, ruralne površinske tokove ili suvišne vode, ili površinske poplave koje nastaju zbog topljenja snijega.
Mehanizam poplave:	<b>A22 - Nadvisivanje obrane:</b> Plavljenje zbog poplavnih voda koje nadvisuju obranu od poplava.
Karakter poplave:	<b>A33 - Druga nagla poplava:</b> Poplava koja se pojavljuje brzo, a ne spada u kategoriju bujične poplave.
Poplave na istom području:	SD_2014_104_15_223 (03.05.2014.), SD_2014_140_15_259 (23.10.2014.), SD_2015_157_15_276 (22.05.2015.), SD_2015_170_15_289 (15.10.2015.), SD_2018_182_15_301 (08.03.2018.)

#### ŠTETNE POSLJEDICE DOGAĐAJA

Zdravlje ljudi:	<b>B14 - Nije primjenjivo, nije bilo ugrožavanja.</b>
Pogođene osobe (žrtve / izmješteni):	nepoznato / nepoznato
Okoliš:	<b>B25 - Nije primjenjivo, nije bilo ugrožavanja.</b>
Kulturna dobra:	<b>B34 - Nije primjenjivo, nije bilo ugrožavanja.</b>
Ekonomske aktivnosti:	<b>B41 - Imovina: Štetne posljedice po imovinu, koja može uključivati kuće.</b>

#### REGISTAR POPLAVNIH DOGAĐAJA:

Šifra poplave:	SD_2014_134_15_253
Uvršteno u Prethodnu procjenu rizika od poplava:	2013: NE, 2018: DA

**PROCJENA ŠTETNIH POSLJEDICA ISTOG DOGAĐAJA U SLUČAJU PONAVLJANJA DOGAĐAJA U BUDUĆNOSTI  
(stanje 2018. godine)**

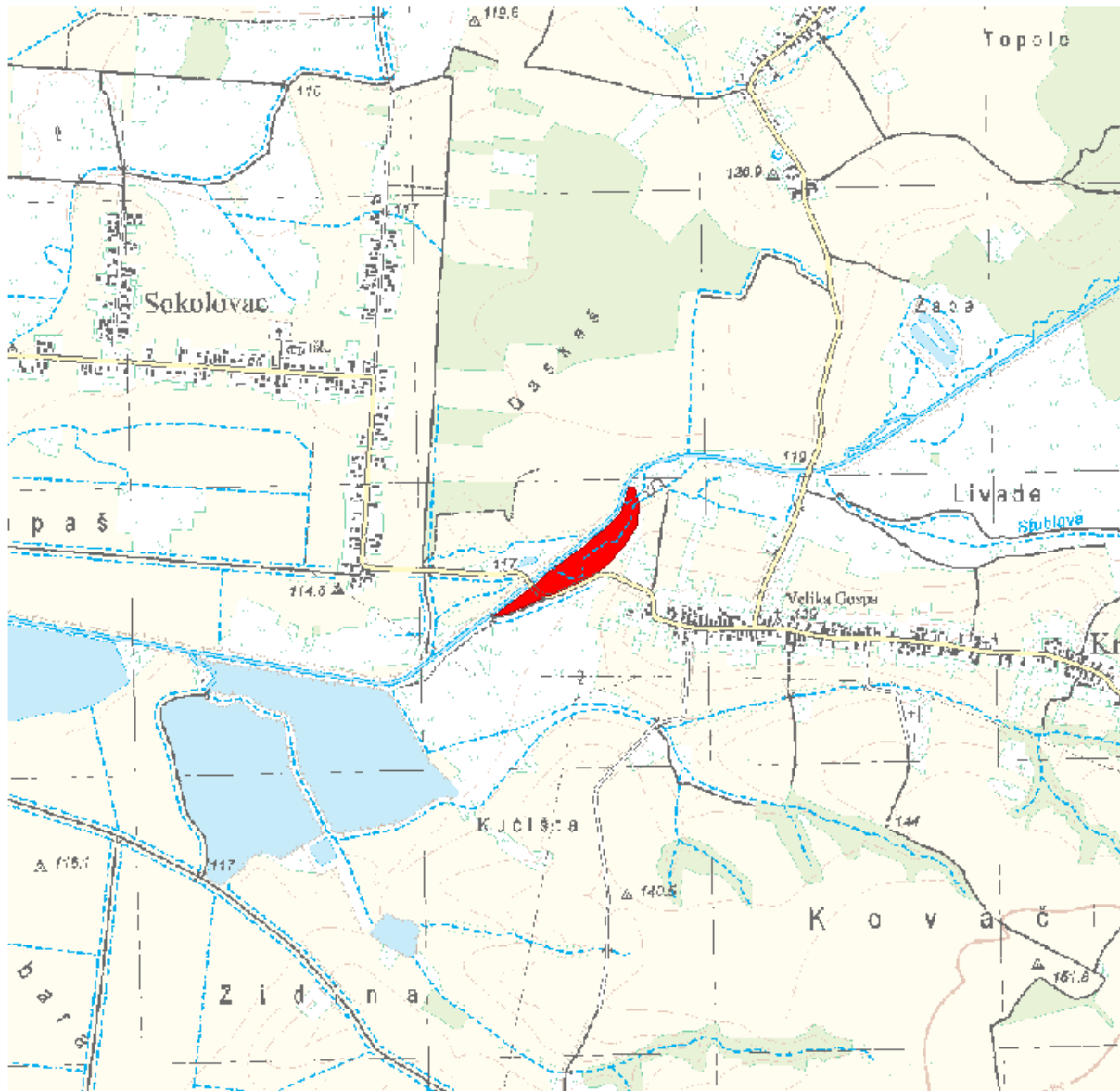
Pogođene osobe:	0
Potencijalne štetne posljedice	<b>B11 - Ljudsko zdravlje: Štetne posljedice po ljudsko zdravlje, bilo kao izravni ili posljedični utjecaj, koje npr. mogu proizaći iz onečišćenja ili prekida usluga povezanih s vodoopskrbom i odvodnjom, te bi uključivale ljudske žrtve.</b> <b>B41 - Imovina: Štetne posljedice po imovinu, koja može uključivati kuće.</b> <b>B43 - Korištenje ruralnog zemljišta: Štetne posljedice po korištenje zemljišta, kao što je poljoprivredna djelatnost (uzgoj stoke, obrada zemljišta, vrtlarstvo), šumarstvo, vađenje rudača i ribarstvo.</b>

**KORIŠTENJE PROSTORA NA POPLAVLJENOM PODRUČJU (stanje 2018. godine)**

1 Umjetne površine	
11 Gradska područja (%)	4
12 Industrijski, komercijalni i transportni objekti (%)	0
13 Rudokopi, odlagališta otpada i gradilišta (%)	0
14 Umjetni, nepoljoprivredni, biljni pokrov (%)	0
2 Poljoprivredna područja	
21 Obradivo zemljište (%)	0
22 Višegodišnji nasadi (%)	3
23 Pašnjaci (%)	0
24 Heterogena poljoprivredna područja (%)	0
3 Šume i poluprirodna područja	
31 Šume (%)	81
32 Grmolike i travne, prirodne biljne zajednice (%)	12
33 Otvorene površine sa malo ili bez vegetacije (%)	0
Ostalo (%)	0

## Poplavni događaj SD\_2014\_135\_15\_254 (10.09.2014.)

### PROSTORNI OBUHVAT



### LOKACIJA

Vodno područje:	<b>Vodno područje rijeke Dunav</b>
Sektor:	<b>D</b>
Branjeno područje:	<b>područje maloga sliva Ilova - Pakra</b>
Općina/grad:	<b>DEŽANOVAC</b>

Šire područje:



#### KARAKTERISTIKE

Početak događaja:	10.09.2014.
Trajanje događaja (dana):	5
Površina (km <sup>2</sup> ):	0.046
Povratno razdoblje (godina):	nepoznato
Uzrok poplave:	<b>A11 - Riječne:</b> Plavljenje vodom koja potječe iz dijela prirodnog sustava odvodnje, uključujući prirodne ili modificirane oteretne kanale. Ovaj izvor može uključivati plavljenje rijeka, potoka, oteretnih kanala, brdskih bujica i povremenih vodotoka, jezera te poplave koje nastaju zbog topljenja snijega. <b>A12 - Oborinske:</b> Plavljenje izravno oborinskim vodama koje padaju ili se prelijevaju na tlo. Ovaj izvor može uključivati oborinske vode, ruralne površinske tokove ili suvišne vode, ili površinske poplave koje nastaju zbog topljenja snijega.
Mehanizam poplave:	<b>A22 - Nadvisivanje obrane:</b> Plavljenje zbog poplavnih voda koje nadvisuju obranu od poplava.
Karakter poplave:	<b>A33 - Druga nagla poplava:</b> Poplava koja se pojavljuje brzo, a ne spada u kategoriju bujične poplave.
Poplave na istom području:	SD_2010_037_15_207 (31.05.2010.), SD_2010_038_15_208 (21.06.2010.), SD_2010_039_15_209 (19.09.2010.), SD_2014_141_15_260 (23.10.2014.), SD_2015_160_15_279 (22.05.2015.)

#### ŠTETNE POSLJEDICE DOGAĐAJA

Zdravlje ljudi:	<b>B14 - Nije primjenjivo, nije bilo ugrožavanja.</b>
Pogođene osobe (žrtve / izmješteni):	nepoznato / nepoznato
Okoliš:	<b>B25 - Nije primjenjivo, nije bilo ugrožavanja.</b>
Kulturna dobra:	<b>B34 - Nije primjenjivo, nije bilo ugrožavanja.</b>
Ekonomske aktivnosti:	<b>B46 - Nije primjenjivo, nije bilo ugrožavanja.</b>

#### REGISTAR POPLAVNIH DOGAĐAJA:

Šifra poplave:	SD_2014_135_15_254
Uvršteno u Prethodnu procjenu rizika od poplava:	2013: NE, 2018: DA

**PROCJENA ŠTETNIH POSLJEDICA ISTOG DOGAĐAJA U SLUČAJU PONAVLJANJA DOGAĐAJA U BUDUĆNOSTI  
(stanje 2018. godine)**

Pogođene osobe:	0
Potencijalne štetne posljedice	<b>B22 - Zaštićena područja: Štetne posljedice po zaštićena područja ili vodna tijela (kao npr. ona proglašena sukladno Direktivi o pticama i Direktivi o staništima), vode za kupanje ili mjesta zahvaćanja vode za piće.</b> <b>B42 - Infrastruktura: Štetne posljedice po infrastrukturne građevine kao što su komunalna infrastruktura, proizvodnja električne energije, prijevoz, pohrana i komunikacije.</b> <b>B43 - Korištenje ruralnog zemljišta: Štetne posljedice po korištenje zemljišta, kao što je poljoprivredna djelatnost (uzgoj stoke, obrada zemljišta, vrtlarstvo), šumarstvo, vađenje rudača i ribarstvo.</b>

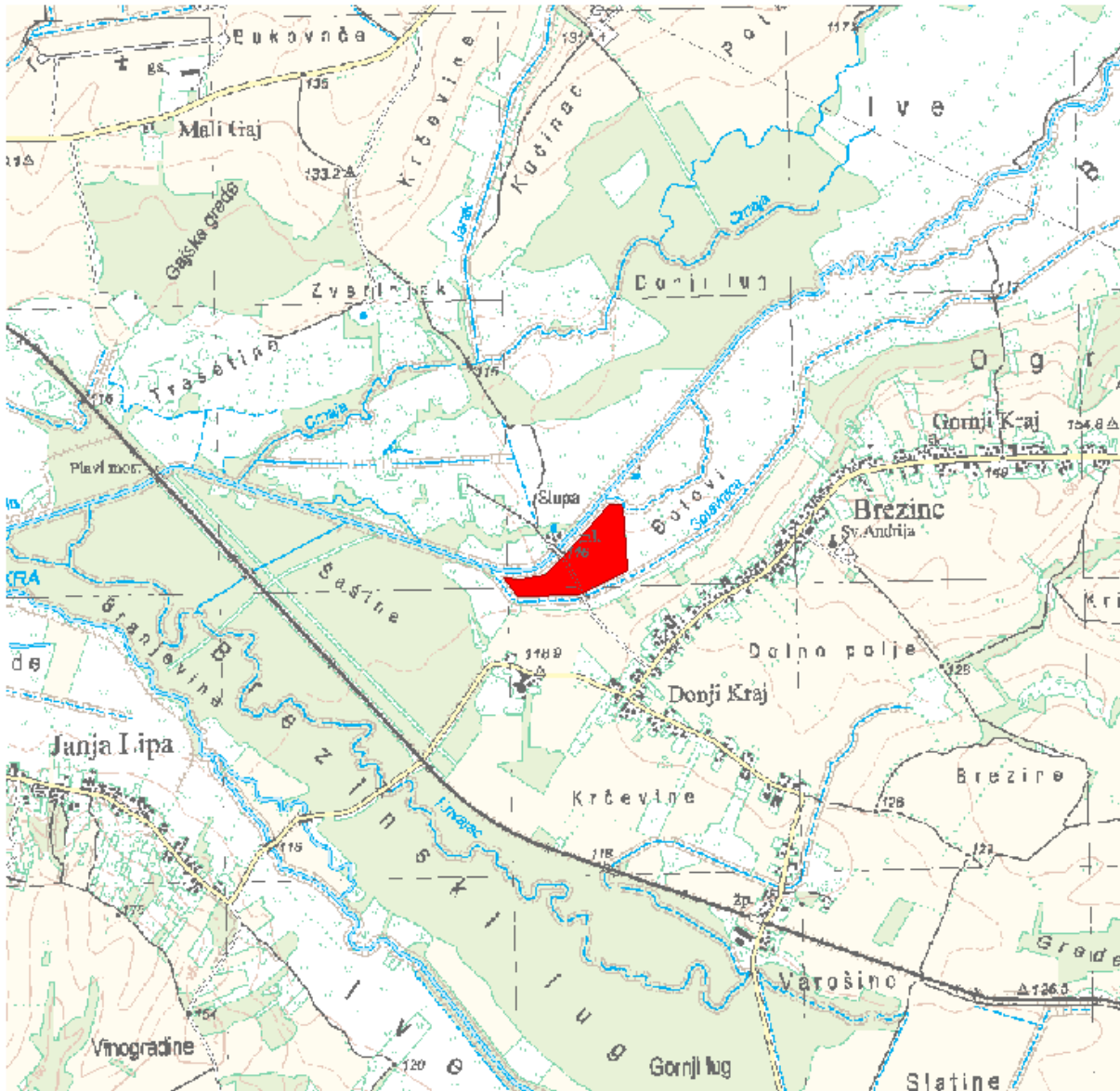
**KORIŠTENJE PROSTORA NA POPLAVLJENOM PODRUČJU (stanje 2018. godine)**

1 Umjetne površine	
11 Gradska područja (%)	0
12 Industrijski, komercijalni i transportni objekti (%)	1
13 Rudokopi, odlagališta otpada i gradilišta (%)	0
14 Umjetni, nepoljoprivredni, biljni pokrov (%)	0
2 Poljoprivredna područja	
21 Obradivo zemljište (%)	9
22 Višegodišnji nasadi (%)	0
23 Pašnjaci (%)	0
24 Heterogena poljoprivredna područja (%)	0
3 Šume i poluprirodna područja	
31 Šume (%)	0
32 Grmolike i travne, prirodne biljne zajednice (%)	35
33 Otvorene površine sa malo ili bez vegetacije (%)	55
Ostalo (%)	0



## Poplavni događaj SD\_2014\_136\_1513\_255 (10.09.2014.)

### PROSTORNI OBUHVAT



### LOKACIJA

Vodno područje:	<b>Vodno područje rijeke Dunav</b>
Sektor:	<b>D</b>
Branjeno područje:	<b>područje maloga sliva Ilova - Pakra</b>
Općina/grad:	<b>LIPIK</b>

Šire područje:



#### KARAKTERISTIKE

Početak događaja:	<b>10.09.2014.</b>
Trajanje događaja (dana):	<b>5</b>
Površina (km <sup>2</sup> ):	<b>0.060</b>
Povratno razdoblje (godina):	<b>nepoznato</b>
Uzrok poplave:	<b>A11 - Riječne: Plavljenje vodom koja potječe iz dijela prirodnog sustava odvodnje, uključujući prirodne ili modificirane oteretne kanale. Ovaj izvor može uključivati plavljenje rijeka, potoka, oteretnih kanala, brdskih bujica i povremenih vodotoka, jezera te poplave koje nastaju zbog topljenja snijega.</b> <b>A12 - Oborinske: Plavljenje izravno oborinskim vodama koje padaju ili se prelijevaju na tlo. Ovaj izvor može uključivati oborinske vode, ruralne površinske tokove ili suvišne vode, ili površinske poplave koje nastaju zbog topljenja snijega.</b>
Mehanizam poplave:	<b>A22 - Nadvisivanje obrane: Plavljenje zbog poplavnih voda koje nadvisuju obranu od poplava.</b>
Karakter poplave:	<b>A33 - Druga nagla poplava: Poplava koja se pojavljuje brzo, a ne spada u kategoriju bujične poplave.</b>
Poplave na istom području:	<b>SD_2014_112_1513_231 (03.05.2014.), SD_2014_114_1513_233 (15.05.2014.), SD_2014_146_1513_265 (23.10.2014.), SD_2015_163_1513_282 (22.05.2015.), SD_2016_175_1513_294 (16.07.2016.)</b>

#### ŠTETNE POSLJEDICE DOGAĐAJA

Zdravlje ljudi:	<b>B14 - Nije primjenjivo, nije bilo ugrožavanja.</b>
Pogođene osobe (žrtve / izmješteni):	<b>nepoznato / nepoznato</b>
Okoliš:	<b>B25 - Nije primjenjivo, nije bilo ugrožavanja.</b>
Kulturna dobra:	<b>B34 - Nije primjenjivo, nije bilo ugrožavanja.</b>
Ekonomske aktivnosti:	<b>B43 - Korištenje ruralnog zemljišta: Štetne posljedice po korištenje zemljišta, kao što je poljoprivredna djelatnost (uzgoj stoke, obrada zemljišta, vrtlarstvo), šumarstvo, vađenje rudača i ribarstvo.</b>

#### REGISTAR POPLAVNIH DOGAĐAJA:

Šifra poplave:	<b>SD_2014_136_1513_255</b>
Uvršteno u Prethodnu procjenu rizika od poplava:	<b>2013: NE, 2018: DA</b>

**PROCJENA ŠTETNIH POSLJEDICA ISTOG DOGAĐAJA U SLUČAJU PONAVLJANJA DOGAĐAJA U BUDUĆNOSTI  
(stanje 2018. godine)**

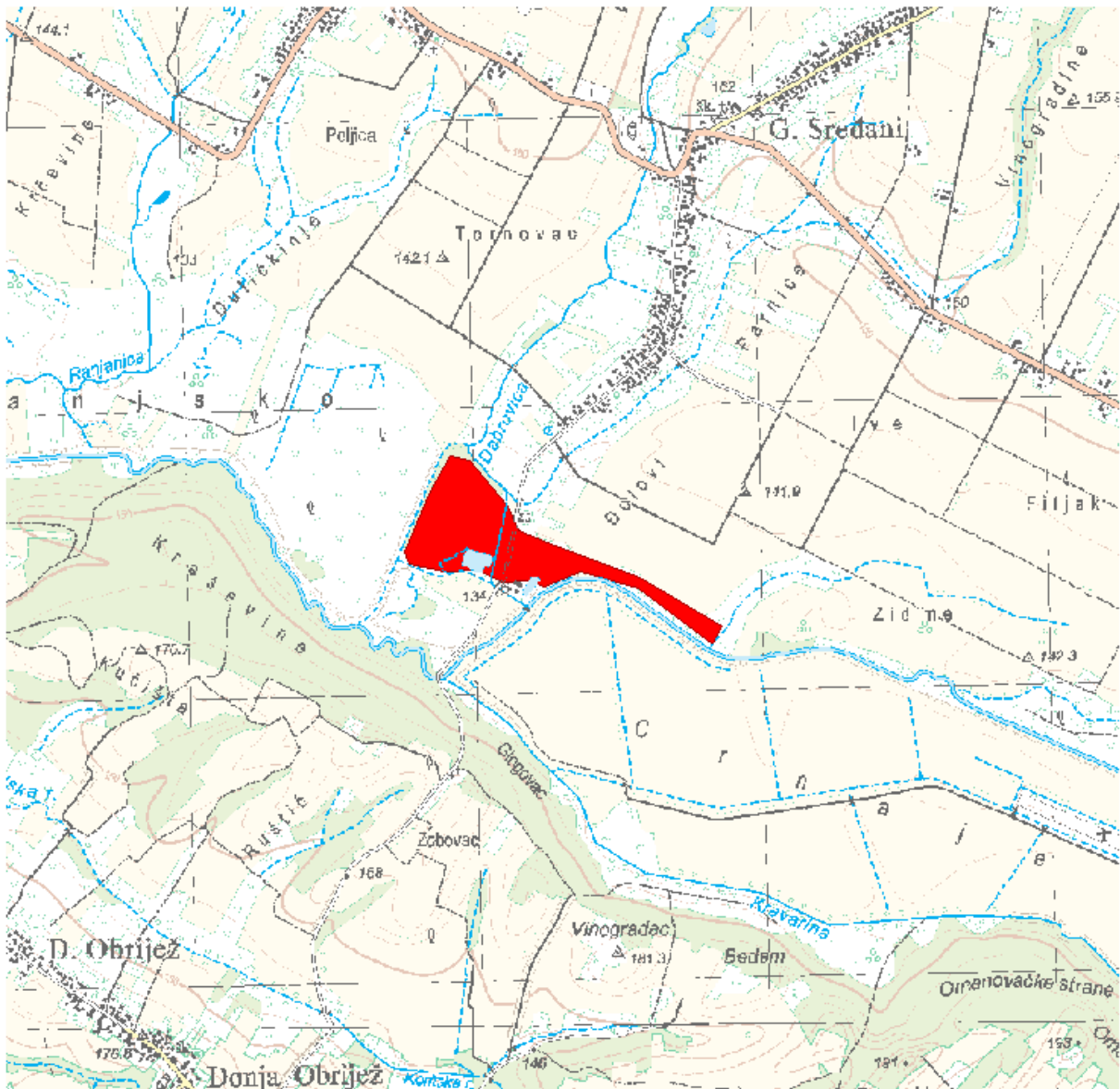
Pogođene osobe:	0
Potencijalne štetne posljedice	<b>B42 - Infrastruktura: Štetne posljedice po infrastrukturne građevine kao što su komunalna infrastruktura, proizvodnja električne energije, prijevoz, pohrana i komunikacije.</b>

**KORIŠTENJE PROSTORA NA POPLAVLJENOM PODRUČJU (stanje 2018. godine)**

1 Umjetne površine	
11 Gradska područja (%)	0
12 Industrijski, komercijalni i transportni objekti (%)	1
13 Rudokopi, odlagališta otpada i gradilišta (%)	0
14 Umjetni, nepoljoprivredni, biljni pokrov (%)	0
2 Poljoprivredna područja	
21 Obradivo zemljište (%)	0
22 Višegodišnji nasadi (%)	0
23 Pašnjaci (%)	0
24 Heterogena poljoprivredna područja (%)	0
3 Šume i poluprirodna područja	
31 Šume (%)	0
32 Grmolike i travne, prirodne biljne zajednice (%)	99
33 Otvorene površine sa malo ili bez vegetacije (%)	0
Ostalo (%)	0

## Poplavni događaj SD\_2014\_137\_15\_256 (10.09.2014.)

### PROSTORNI OBUHVAT



### LOKACIJA

Vodno područje:	<b>Vodno područje rijeke Dunav</b>
Sektor:	<b>D</b>
Branjeno područje:	<b>područje maloga sliva Ilova - Pakra</b>
Općina/grad:	<b>DEŽANOVAC, PAKRAC</b>

Šire područje:



#### KARAKTERISTIKE

Početak događaja:	10.09.2014.
Trajanje događaja (dana):	5
Površina (km <sup>2</sup> ):	0.169
Povratno razdoblje (godina):	nepoznato
Uzrok poplave:	<b>A11 - Riječne:</b> Plavljenje vodom koja potječe iz dijela prirodnog sustava odvodnje, uključujući prirodne ili modificirane oteretne kanale. Ovaj izvor može uključivati plavljenje rijeka, potoka, oteretnih kanala, brdskih bujica i povremenih vodotoka, jezera te poplave koje nastaju zbog topljenja snijega. <b>A12 - Oborinske:</b> Plavljenje izravno oborinskim vodama koje padaju ili se prelijevaju na tlo. Ovaj izvor može uključivati oborinske vode, ruralne površinske tokove ili suvišne vode, ili površinske poplave koje nastaju zbog topljenja snijega.
Mehanizam poplave:	<b>A22 - Nadvisivanje obrane:</b> Plavljenje zbog poplavnih voda koje nadvisuju obranu od poplava.
Karakter poplave:	<b>A33 - Druga nagla poplava:</b> Poplava koja se pojavljuje brzo, a ne spada u kategoriju bujične poplave.
Poplave na istom području:	SD_2014_113_15_232 (03.05.2014.), SD_2014_116_15_235 (15.05.2014.), SD_2014_123_15_242 (05.08.2014.), SD_2014_149_15_268 (23.10.2014.)

#### ŠTETNE POSLJEDICE DOGAĐAJA

Zdravlje ljudi:	<b>B14 - Nije primjenjivo, nije bilo ugrožavanja.</b>
Pogođene osobe (žrtve / izmješteni):	nepoznato / nepoznato
Okoliš:	<b>B25 - Nije primjenjivo, nije bilo ugrožavanja.</b>
Kulturna dobra:	<b>B34 - Nije primjenjivo, nije bilo ugrožavanja.</b>
Ekonomske aktivnosti:	<b>B43 - Korištenje ruralnog zemljišta:</b> Štetne posljedice po korištenje zemljišta, kao što je poljoprivredna djelatnost (uzgoj stoke, obrada zemljišta, vrtlarstvo), šumarstvo, vađenje rudača i ribarstvo.

#### REGISTAR POPLAVNIH DOGAĐAJA:

Šifra poplave:	SD_2014_137_15_256
Uvršteno u Prethodnu procjenu rizika od poplava:	2013: NE, 2018: DA

**PROCJENA ŠTETNIH POSLJEDICA ISTOG DOGAĐAJA U SLUČAJU PONAVLJANJA DOGAĐAJA U BUDUĆNOSTI  
(stanje 2018. godine)**

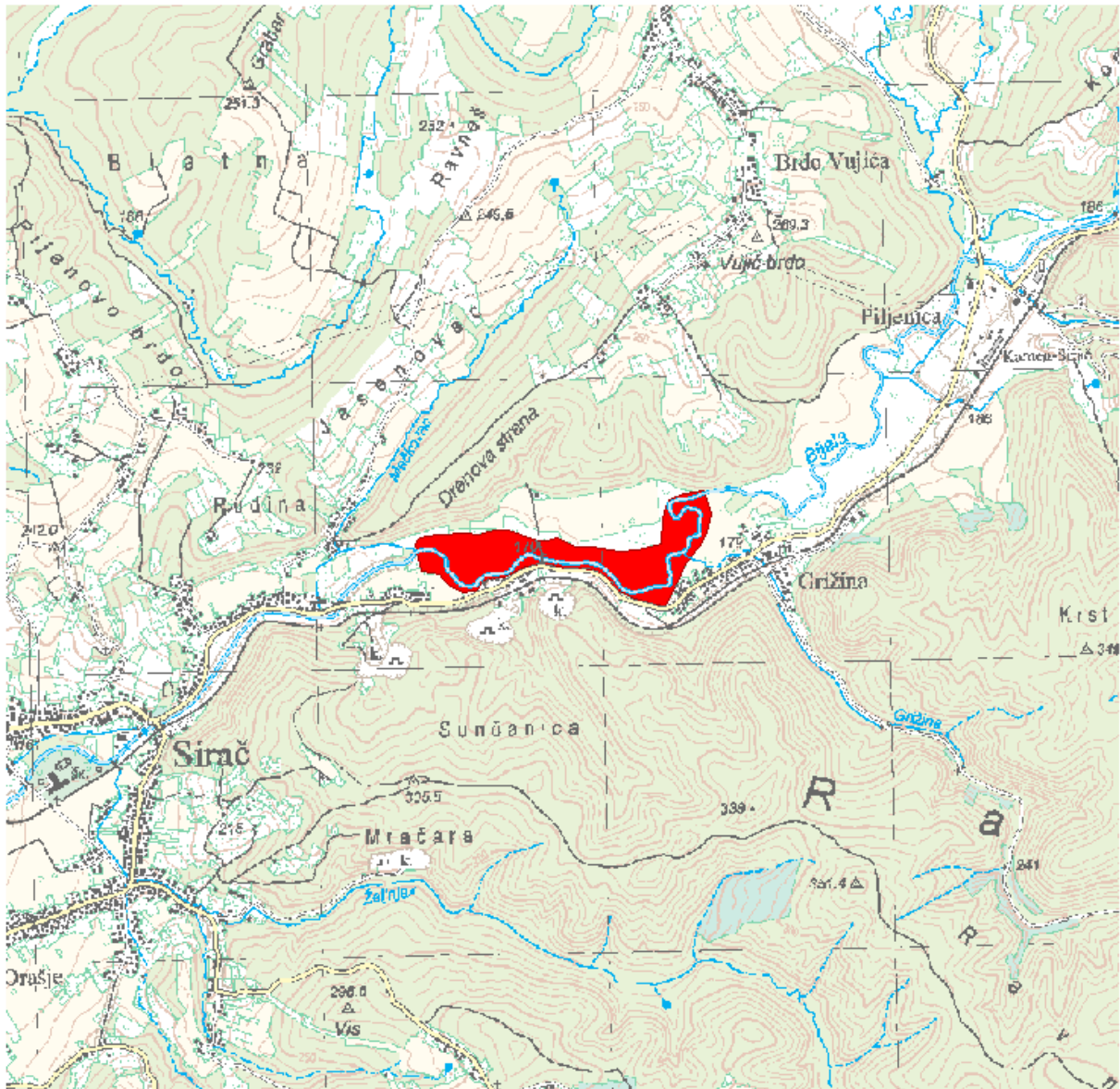
Pogođene osobe:	0
Potencijalne štetne posljedice	<b>B11 - Ljudsko zdravlje: Štetne posljedice po ljudsko zdravlje, bilo kao izravni ili posljedični utjecaj, koje npr. mogu proizaći iz onečišćenja ili prekida usluga povezanih s vodoopskrbom i odvodnjom, te bi uključivale ljudske žrtve.</b> <b>B41 - Imovina: Štetne posljedice po imovinu, koja može uključivati kuće.</b> <b>B42 - Infrastruktura: Štetne posljedice po infrastrukturne građevine kao što su komunalna infrastruktura, proizvodnja električne energije, prijevoz, pohrana i komunikacije.</b> <b>B43 - Korištenje ruralnog zemljišta: Štetne posljedice po korištenje zemljišta, kao što je poljoprivredna djelatnost (uzgoj stoke, obrada zemljišta, vrtlarstvo), šumarstvo, vađenje rudača i ribarstvo.</b>

**KORIŠTENJE PROSTORA NA POPLAVLJENOM PODRUČJU (stanje 2018. godine)**

1 Umjetne površine	
11 Gradska područja (%)	0
12 Industrijski, komercijalni i transportni objekti (%)	0
13 Rudokopi, odlagališta otpada i gradilišta (%)	0
14 Umjetni, nepoljoprivredni, biljni pokrov (%)	0
2 Poljoprivredna područja	
21 Obradivo zemljište (%)	17
22 Višegodišnji nasadi (%)	0
23 Pašnjaci (%)	0
24 Heterogena poljoprivredna područja (%)	0
3 Šume i poluprirodna područja	
31 Šume (%)	34
32 Grmolike i travne, prirodne biljne zajednice (%)	49
33 Otvorene površine sa malo ili bez vegetacije (%)	0
Ostalo (%)	0

## Poplavni događaj SD\_2014\_138\_15\_257 (10.09.2014.)

### PROSTORNI OBUHVAT



### LOKACIJA

Vodno područje:	<b>Vodno područje rijeke Dunav</b>
Sektor:	<b>D</b>
Branjeno područje:	<b>područje maloga sliva Ilova - Pakra</b>
Općina/grad:	<b>SIRAČ</b>

Šire područje:



#### KARAKTERISTIKE

Početak događaja:	10.09.2014.
Trajanje događaja (dana):	5
Površina (km <sup>2</sup> ):	0.158
Povratno razdoblje (godina):	nepoznato
Uzrok poplave:	<b>A11 - Riječne:</b> Plavljenje vodom koja potječe iz dijela prirodnog sustava odvodnje, uključujući prirodne ili modificirane oteretne kanale. Ovaj izvor može uključivati plavljenje rijeka, potoka, oteretnih kanala, brdskih bujica i povremenih vodotoka, jezera te poplave koje nastaju zbog topljenja snijega. <b>A12 - Oborinske:</b> Plavljenje izravno oborinskim vodama koje padaju ili se prelijevaju na tlo. Ovaj izvor može uključivati oborinske vode, ruralne površinske tokove ili suvišne vode, ili površinske poplave koje nastaju zbog topljenja snijega.
Mehanizam poplave:	<b>A22 - Nadvisivanje obrane:</b> Plavljenje zbog poplavnih voda koje nadvisuju obranu od poplava.
Karakter poplave:	<b>A31 - Bujična poplava:</b> Poplava koja se pojavljuje i nestaje prilično brzo, uz malo ili nikakvo upozorenje, obično kao rezultat intenzivnih oborina na relativno malom području.
Poplave na istom području:	SD_2010_041_15_212 (31.05.2010.), SD_2014_110_15_229 (03.05.2014.), SD_2014_117_15_236 (15.05.2014.), SD_2014_150_15_269 (23.10.2014.), SD_2015_167_15_286 (22.05.2015.), SD_2016_178_15_297 (16.07.2016.)

#### ŠTETNE POSLJEDICE DOGAĐAJA

Zdravlje ljudi:	<b>B14 - Nije primjenjivo, nije bilo ugrožavanja.</b>
Pogođene osobe (žrtve / izmješteni):	nepoznato / nepoznato
Okoliš:	<b>B25 - Nije primjenjivo, nije bilo ugrožavanja.</b>
Kulturna dobra:	<b>B34 - Nije primjenjivo, nije bilo ugrožavanja.</b>
Ekonomske aktivnosti:	<b>B41 - Imovina:</b> Štetne posljedice po imovinu, koja može uključivati kuće. <b>B43 - Korištenje ruralnog zemljišta:</b> Štetne posljedice po korištenje zemljišta, kao što je poljoprivredna djelatnost (uzgoj stoke, obrada zemljišta, vrtlarstvo), šumarstvo, vađenje rudača i ribarstvo.



**REGISTAR POPLAVNIH DOGAĐAJA:**

Šifra poplave: **SD\_2014\_138\_15\_257**

Uvršteno u Prethodnu procjenu rizika od poplava: 2013: **NE**, 2018: **DA**

**PROCJENA ŠTETNIH POSLJEDICA ISTOG DOGAĐAJA U SLUČAJU PONAVLJANJA DOGAĐAJA U BUDUĆNOSTI (stanje 2018. godine)**

Pogođene osobe: **0**

Potencijalne štetne posljedice

**B11 - Ljudsko zdravlje: Štetne posljedice po ljudsko zdravlje, bilo kao izravni ili posljedični utjecaj, koje npr. mogu proizaći iz onečišćenja ili prekida usluga povezanih s vodoopskrbom i odvodnjom, te bi uključivale ljudske žrtve.**

**B22 - Zaštićena područja: Štetne posljedice po zaštićena područja ili vodna tijela (kao npr. ona proglašena sukladno Direktivi o pticama i Direktivi o staništima), vode za kupanje ili mjesta zahvaćanja vode za piće.**

**B41 - Imovina: Štetne posljedice po imovinu, koja može uključivati kuće.**

**B43 - Korištenje ruralnog zemljišta: Štetne posljedice po korištenje zemljišta, kao što je poljoprivredna djelatnost (uzgoj stoke, obrada zemljišta, vrtlarstvo), šumarstvo, vađenje rudača i ribarstvo.**

**KORIŠTENJE PROSTORA NA POPLAVLJENOM PODRUČJU (stanje 2018. godine)**

1 Umjetne površine

11 Gradska područja (%)	<b>0</b>
12 Industrijski, komercijalni i transportni objekti (%)	<b>0</b>
13 Rudokopi, odlagališta otpada i gradilišta (%)	<b>0</b>
14 Umjetni, nepoljoprivredni, biljni pokrov (%)	<b>0</b>

2 Poljoprivredna područja

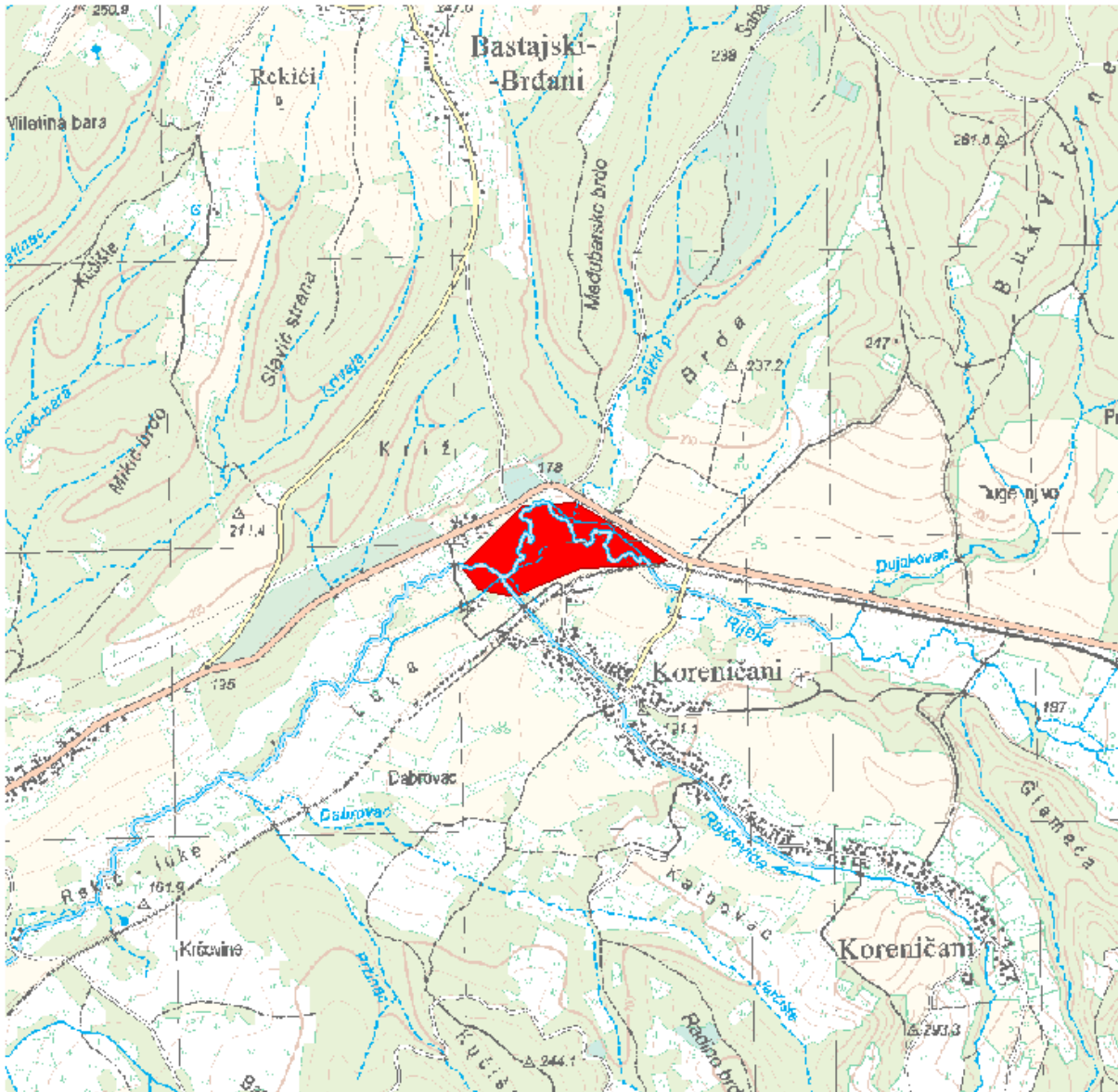
21 Obradivo zemljište (%)	<b>24</b>
22 Višegodišnji nasadi (%)	<b>1</b>
23 Pašnjaci (%)	<b>0</b>
24 Heterogena poljoprivredna područja (%)	<b>0</b>

3 Šume i poluprirodna područja

31 Šume (%)	<b>13</b>
32 Grmolike i travne, prirodne biljne zajednice (%)	<b>62</b>
33 Otvorene površine sa malo ili bez vegetacije (%)	<b>0</b>
Ostalo (%)	<b>0</b>

## Poplavni događaj SD\_2014\_139\_15\_258 (23.10.2014.)

### PROSTORNI OBUHVAT



### LOKACIJA

Vodno područje:	<b>Vodno područje rijeke Dunav</b>
Sektor:	<b>D</b>
Branjeno područje:	<b>područje maloga sliva Ilova - Pakra</b>
Općina/grad:	<b>ĐULOVAC</b>

Šire područje:



#### KARAKTERISTIKE

Početak događaja:	<b>23.10.2014.</b>
Trajanje događaja (dana):	<b>3</b>
Površina (km <sup>2</sup> ):	<b>0.129</b>
Povratno razdoblje (godina):	<b>nepoznato</b>
Uzrok poplave:	<b>A11 - Riječne: Plavljenje vodom koja potječe iz dijela prirodnog sustava odvodnje, uključujući prirodne ili modificirane oteretne kanale. Ovaj izvor može uključivati plavljenje rijeka, potoka, oteretnih kanala, brdskih bujica i povremenih vodotoka, jezera te poplave koje nastaju zbog topljenja snijega.</b> <b>A12 - Oborinske: Plavljenje izravno oborinskim vodama koje padaju ili se prelijevaju na tlo. Ovaj izvor može uključivati oborinske vode, ruralne površinske tokove ili suvišne vode, ili površinske poplave koje nastaju zbog topljenja snijega.</b>
Mehanizam poplave:	<b>A22 - Nadvisivanje obrane: Plavljenje zbog poplavnih voda koje nadvisuju obranu od poplava.</b>
Karakter poplave:	<b>A31 - Bujična poplava: Poplava koja se pojavljuje i nestaje prilično brzo, uz malo ili nikakvo upozorenje, obično kao rezultat intenzivnih oborina na relativno malom području.</b>
Poplave na istom području:	<b>nema</b>

#### ŠTETNE POSLJEDICE DOGAĐAJA

Zdravlje ljudi:	<b>B14 - Nije primjenjivo, nije bilo ugrožavanja.</b>
Pogođene osobe (žrtve / izmješteni):	<b>nepoznato / nepoznato</b>
Okoliš:	<b>B25 - Nije primjenjivo, nije bilo ugrožavanja.</b>
Kulturna dobra:	<b>B34 - Nije primjenjivo, nije bilo ugrožavanja.</b>
Ekonomske aktivnosti:	<b>B41 - Imovina: Štetne posljedice po imovinu, koja može uključivati kuće.</b> <b>B43 - Korištenje ruralnog zemljišta: Štetne posljedice po korištenje zemljišta, kao što je poljoprivredna djelatnost (uzgoj stoke, obrada zemljišta, vrtlarstvo), šumarstvo, vađenje rudača i ribarstvo.</b>

#### REGISTAR POPLAVNIH DOGAĐAJA:

Šifra poplave:	<b>SD_2014_139_15_258</b>
Uvršteno u Prethodnu procjenu rizika od poplava:	<b>2013: NE, 2018: DA</b>

**PROCJENA ŠTETNIH POSLJEDICA ISTOG DOGAĐAJA U SLUČAJU PONAVLJANJA DOGAĐAJA U BUDUĆNOSTI  
(stanje 2018. godine)**

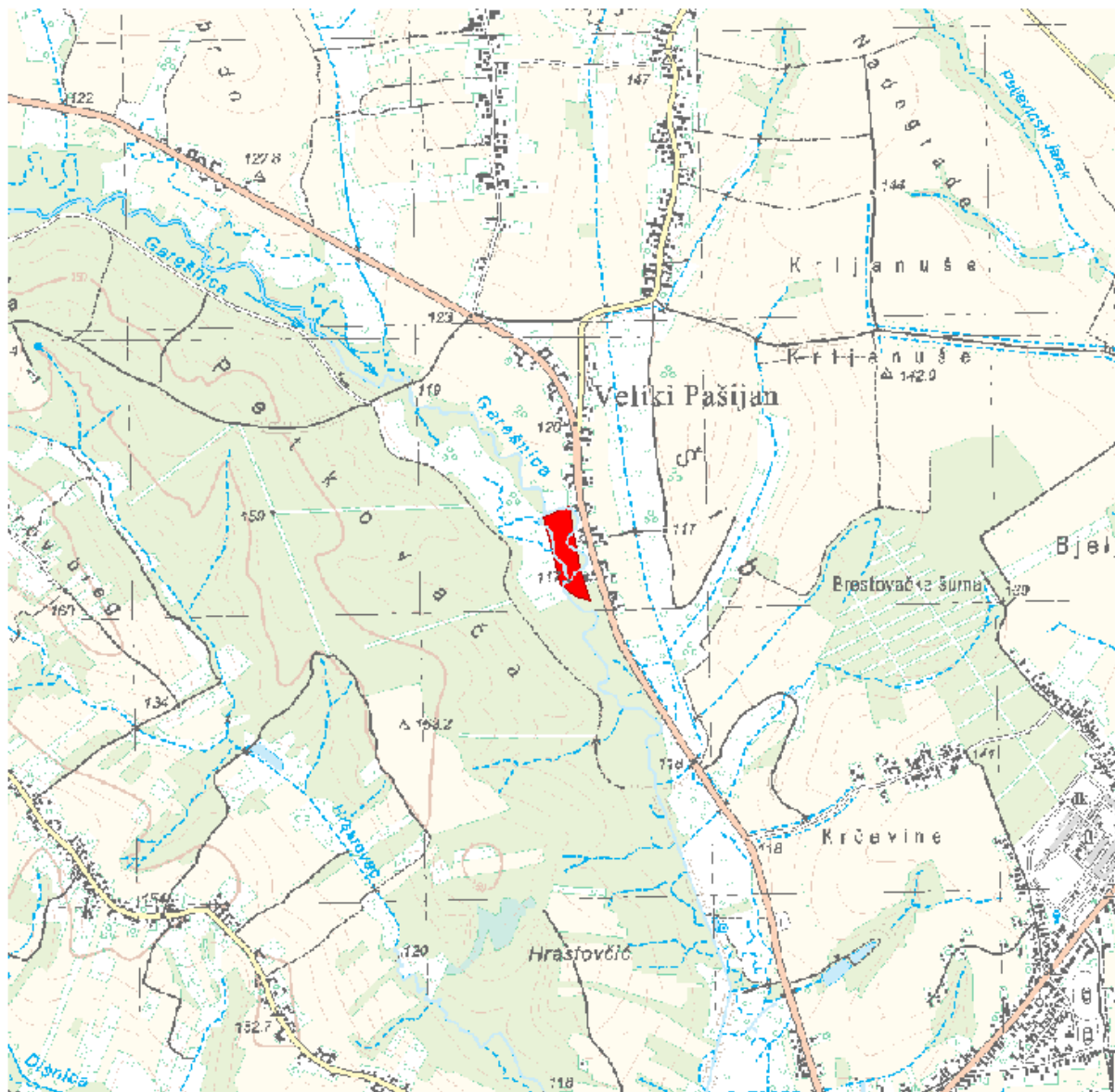
Pogođene osobe:	0
Potencijalne štetne posljedice	<b>B11 - Ljudsko zdravlje: Štetne posljedice po ljudsko zdravlje, bilo kao izravni ili posljedični utjecaj, koje npr. mogu proizaći iz onečišćenja ili prekida usluga povezanih s vodoopskrbom i odvodnjom, te bi uključivale ljudske žrtve.</b> <b>B41 - Imovina: Štetne posljedice po imovinu, koja može uključivati kuće.</b> <b>B43 - Korištenje ruralnog zemljišta: Štetne posljedice po korištenje zemljišta, kao što je poljoprivredna djelatnost (uzgoj stoke, obrada zemljišta, vrtlarstvo), šumarstvo, vađenje rudača i ribarstvo.</b>

**KORIŠTENJE PROSTORA NA POPLAVLJENOM PODRUČJU (stanje 2018. godine)**

1 Umjetne površine	
11 Gradska područja (%)	0
12 Industrijski, komercijalni i transportni objekti (%)	0
13 Rudokopi, odlagališta otpada i gradilišta (%)	0
14 Umjetni, nepoljoprivredni, biljni pokrov (%)	0
2 Poljoprivredna područja	
21 Obradivo zemljište (%)	32
22 Višegodišnji nasadi (%)	0
23 Pašnjaci (%)	0
24 Heterogena poljoprivredna područja (%)	0
3 Šume i poluprirodna područja	
31 Šume (%)	4
32 Grmolike i travne, prirodne biljne zajednice (%)	56
33 Otvorene površine sa malo ili bez vegetacije (%)	7
Ostalo (%)	1

## Poplavni događaj SD\_2014\_140\_15\_259 (23.10.2014.)

### PROSTORNI OBUHVAT



### LOKACIJA

Vodno područje:	<b>Vodno područje rijeke Dunav</b>
Sektor:	<b>D</b>
Branjeno područje:	<b>područje maloga sliva Ilova - Pakra</b>
Općina/grad:	<b>GAREŠNICA</b>

Šire područje:



#### KARAKTERISTIKE

Početak događaja:	<b>23.10.2014.</b>
Trajanje događaja (dana):	<b>3</b>
Površina (km <sup>2</sup> ):	<b>0.026</b>
Povratno razdoblje (godina):	<b>nepoznato</b>
Uzrok poplave:	<b>A11 - Riječne: Plavljenje vodom koja potječe iz dijela prirodnog sustava odvodnje, uključujući prirodne ili modificirane oteretne kanale. Ovaj izvor može uključivati plavljenje rijeka, potoka, oteretnih kanala, brdskih bujica i povremenih vodotoka, jezera te poplave koje nastaju zbog topljenja snijega.</b> <b>A12 - Oborinske: Plavljenje izravno oborinskim vodama koje padaju ili se prelijevaju na tlo. Ovaj izvor može uključivati oborinske vode, ruralne površinske tokove ili suvišne vode, ili površinske poplave koje nastaju zbog topljenja snijega.</b>
Mehanizam poplave:	<b>A22 - Nadvisivanje obrane: Plavljenje zbog poplavnih voda koje nadvisuju obranu od poplava.</b>
Karakter poplave:	<b>A33 - Druga nagla poplava: Poplava koja se pojavljuje brzo, a ne spada u kategoriju bujične poplave.</b>
Poplave na istom području:	<b>SD_2014_104_15_223 (03.05.2014.), SD_2014_134_15_253 (10.09.2014.), SD_2015_157_15_276 (22.05.2015.), SD_2015_170_15_289 (15.10.2015.), SD_2018_182_15_301 (08.03.2018.)</b>

#### ŠTETNE POSLJEDICE DOGAĐAJA

Zdravlje ljudi:	<b>B14 - Nije primjenjivo, nije bilo ugrožavanja.</b>
Pogođene osobe (žrtve / izmješteni):	<b>nepoznato / nepoznato</b>
Okoliš:	<b>B25 - Nije primjenjivo, nije bilo ugrožavanja.</b>
Kulturna dobra:	<b>B34 - Nije primjenjivo, nije bilo ugrožavanja.</b>
Ekonomske aktivnosti:	<b>B41 - Imovina: Štetne posljedice po imovinu, koja može uključivati kuće.</b>

#### REGISTAR POPLAVNIH DOGAĐAJA:

Šifra poplave:	<b>SD_2014_140_15_259</b>
Uvršteno u Prethodnu procjenu rizika od poplava:	<b>2013: NE, 2018: DA</b>

**PROCJENA ŠTETNIH POSLJEDICA ISTOG DOGAĐAJA U SLUČAJU PONAVLJANJA DOGAĐAJA U BUDUĆNOSTI  
(stanje 2018. godine)**

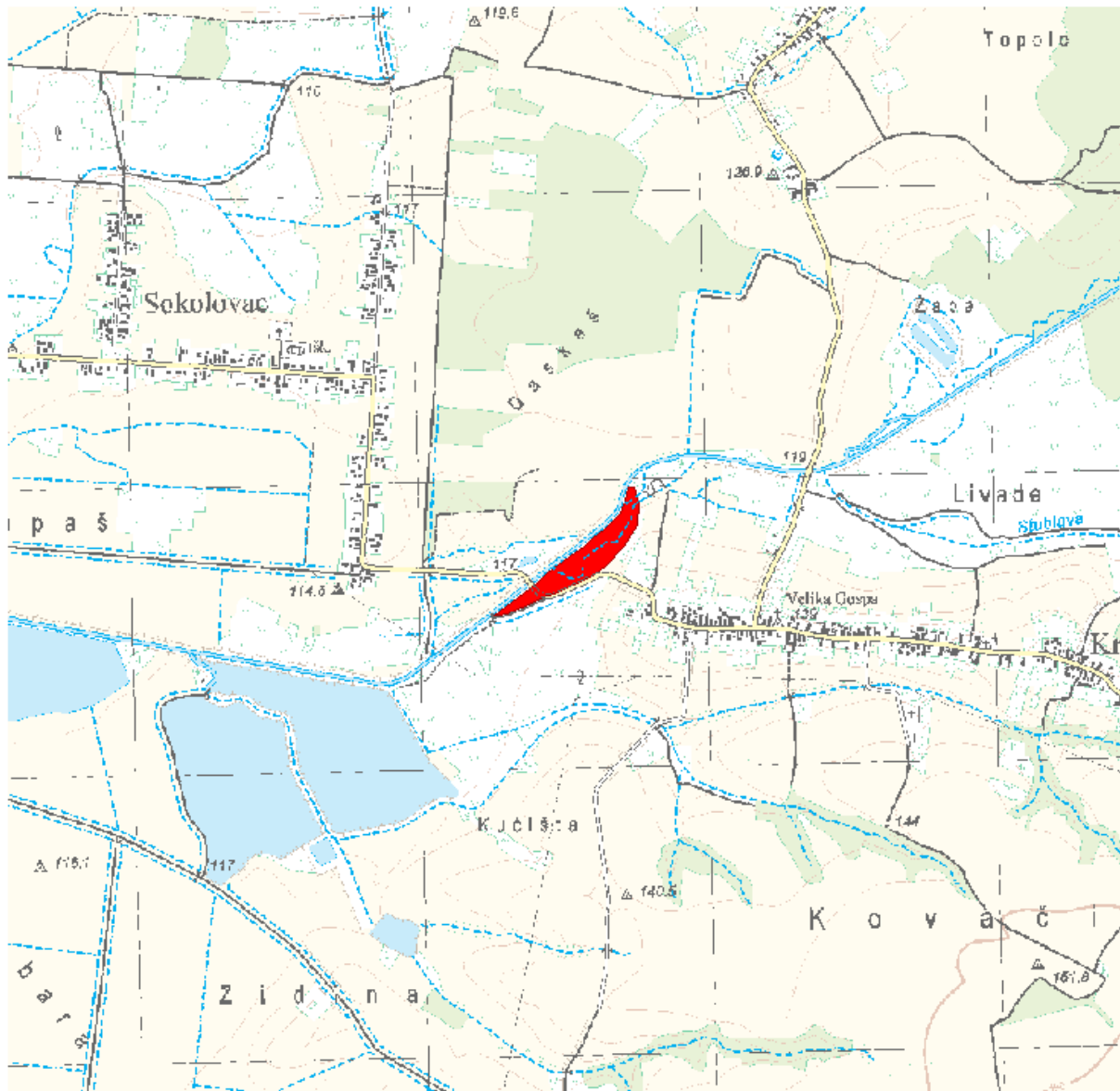
Pogođene osobe:	0
Potencijalne štetne posljedice	<b>B11 - Ljudsko zdravlje: Štetne posljedice po ljudsko zdravlje, bilo kao izravni ili posljedični utjecaj, koje npr. mogu proizaći iz onečišćenja ili prekida usluga povezanih s vodoopskrbom i odvodnjom, te bi uključivale ljudske žrtve.</b> <b>B41 - Imovina: Štetne posljedice po imovinu, koja može uključivati kuće.</b> <b>B43 - Korištenje ruralnog zemljišta: Štetne posljedice po korištenje zemljišta, kao što je poljoprivredna djelatnost (uzgoj stoke, obrada zemljišta, vrtlarstvo), šumarstvo, vađenje rudača i ribarstvo.</b>

**KORIŠTENJE PROSTORA NA POPLAVLJENOM PODRUČJU (stanje 2018. godine)**

1 Umjetne površine	
11 Gradska područja (%)	4
12 Industrijski, komercijalni i transportni objekti (%)	0
13 Rudokopi, odlagališta otpada i gradilišta (%)	0
14 Umjetni, nepoljoprivredni, biljni pokrov (%)	0
2 Poljoprivredna područja	
21 Obradivo zemljište (%)	0
22 Višegodišnji nasadi (%)	3
23 Pašnjaci (%)	0
24 Heterogena poljoprivredna područja (%)	0
3 Šume i poluprirodna područja	
31 Šume (%)	81
32 Grmolike i travne, prirodne biljne zajednice (%)	12
33 Otvorene površine sa malo ili bez vegetacije (%)	0
Ostalo (%)	0

## Poplavni događaj SD\_2014\_141\_15\_260 (23.10.2014.)

### PROSTORNI OBUHVAT



### LOKACIJA

Vodno područje:	<b>Vodno područje rijeke Dunav</b>
Sektor:	<b>D</b>
Branjeno područje:	<b>područje maloga sliva Ilova - Pakra</b>
Općina/grad:	<b>DEŽANOVAC</b>



Šire područje:



#### KARAKTERISTIKE

Početak događaja:	23.10.2014.
Trajanje događaja (dana):	3
Površina (km <sup>2</sup> ):	0.046
Povratno razdoblje (godina):	nepoznato
Uzrok poplave:	<b>A11 - Riječne:</b> Plavljenje vodom koja potječe iz dijela prirodnog sustava odvodnje, uključujući prirodne ili modificirane oteretne kanale. Ovaj izvor može uključivati plavljenje rijeka, potoka, oteretnih kanala, brdskih bujica i povremenih vodotoka, jezera te poplave koje nastaju zbog topljenja snijega. <b>A12 - Oborinske:</b> Plavljenje izravno oborinskim vodama koje padaju ili se prelijevaju na tlo. Ovaj izvor može uključivati oborinske vode, ruralne površinske tokove ili suvišne vode, ili površinske poplave koje nastaju zbog topljenja snijega.
Mehanizam poplave:	<b>A22 - Nadvisivanje obrane:</b> Plavljenje zbog poplavnih voda koje nadvisuju obranu od poplava.
Karakter poplave:	<b>A33 - Druga nagla poplava:</b> Poplava koja se pojavljuje brzo, a ne spada u kategoriju bujične poplave.
Poplave na istom području:	SD_2010_037_15_207 (31.05.2010.), SD_2010_038_15_208 (21.06.2010.), SD_2010_039_15_209 (19.09.2010.), SD_2014_135_15_254 (10.09.2014.), SD_2015_160_15_279 (22.05.2015.)

#### ŠTETNE POSLJEDICE DOGAĐAJA

Zdravlje ljudi:	<b>B14 - Nije primjenjivo, nije bilo ugrožavanja.</b>
Pogođene osobe (žrtve / izmješteni):	nepoznato / nepoznato
Okoliš:	<b>B25 - Nije primjenjivo, nije bilo ugrožavanja.</b>
Kulturna dobra:	<b>B34 - Nije primjenjivo, nije bilo ugrožavanja.</b>
Ekonomske aktivnosti:	<b>B46 - Nije primjenjivo, nije bilo ugrožavanja.</b>

#### REGISTAR POPLAVNIH DOGAĐAJA:

Šifra poplave:	SD_2014_141_15_260
Uvršteno u Prethodnu procjenu rizika od poplava:	2013: NE, 2018: DA

**PROCJENA ŠTETNIH POSLJEDICA ISTOG DOGAĐAJA U SLUČAJU PONAVLJANJA DOGAĐAJA U BUDUĆNOSTI  
(stanje 2018. godine)**

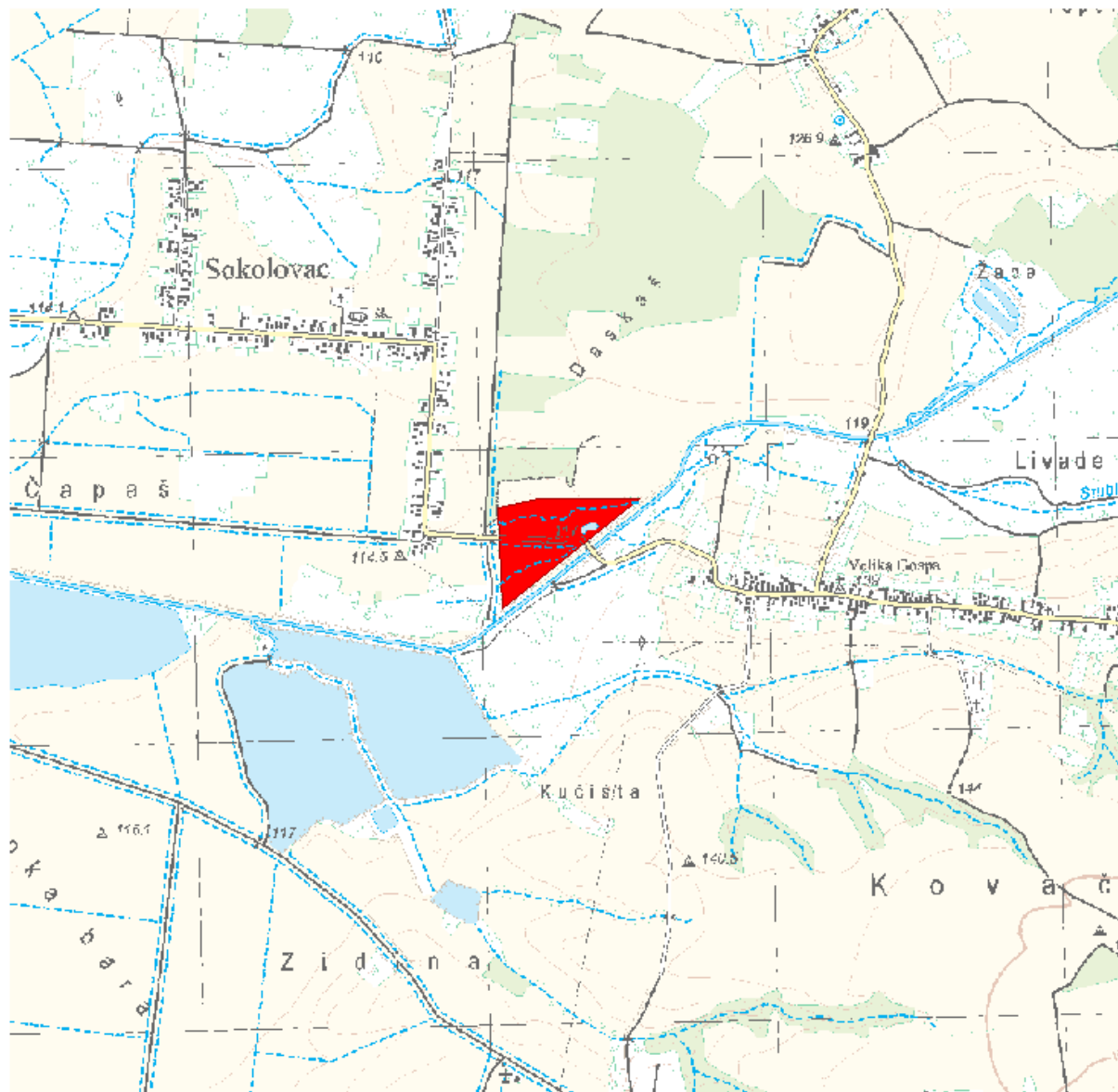
Pogođene osobe:	0
Potencijalne štetne posljedice	<b>B22 - Zaštićena područja: Štetne posljedice po zaštićena područja ili vodna tijela (kao npr. ona proglašena sukladno Direktivi o pticama i Direktivi o staništima), vode za kupanje ili mjesta zahvaćanja vode za piće.</b> <b>B42 - Infrastruktura: Štetne posljedice po infrastrukturne građevine kao što su komunalna infrastruktura, proizvodnja električne energije, prijevoz, pohrana i komunikacije.</b> <b>B43 - Korištenje ruralnog zemljišta: Štetne posljedice po korištenje zemljišta, kao što je poljoprivredna djelatnost (uzgoj stoke, obrada zemljišta, vrtlarstvo), šumarstvo, vađenje rudača i ribarstvo.</b>

**KORIŠTENJE PROSTORA NA POPLAVLJENOM PODRUČJU (stanje 2018. godine)**

1 Umjetne površine	
11 Gradska područja (%)	0
12 Industrijski, komercijalni i transportni objekti (%)	1
13 Rudokopi, odlagališta otpada i gradilišta (%)	0
14 Umjetni, nepoljoprivredni, biljni pokrov (%)	0
2 Poljoprivredna područja	
21 Obradivo zemljište (%)	9
22 Višegodišnji nasadi (%)	0
23 Pašnjaci (%)	0
24 Heterogena poljoprivredna područja (%)	0
3 Šume i poluprirodna područja	
31 Šume (%)	0
32 Grmolike i travne, prirodne biljne zajednice (%)	35
33 Otvorene površine sa malo ili bez vegetacije (%)	55
Ostalo (%)	0

## Poplavni događaj SD\_2014\_142\_15\_261 (23.10.2014.)

### PROSTORNI OBUHVAT



### LOKACIJA

Vodno područje:	<b>Vodno područje rijeke Dunav</b>
Sektor:	<b>D</b>
Branjeno područje:	<b>područje maloga sliva Ilova - Pakra</b>
Općina/grad:	<b>DEŽANOVAC</b>

Šire područje:



#### KARAKTERISTIKE

Početak događaja:	23.10.2014.
Trajanje događaja (dana):	3
Površina (km <sup>2</sup> ):	0.092
Povratno razdoblje (godina):	nepoznato
Uzrok poplave:	<b>A11 - Riječne:</b> Plavljenje vodom koja potječe iz dijela prirodnog sustava odvodnje, uključujući prirodne ili modificirane oteretne kanale. Ovaj izvor može uključivati plavljenje rijeka, potoka, oteretnih kanala, brdskih bujica i povremenih vodotoka, jezera te poplave koje nastaju zbog topljenja snijega. <b>A12 - Oborinske:</b> Plavljenje izravno oborinskim vodama koje padaju ili se prelijevaju na tlo. Ovaj izvor može uključivati oborinske vode, ruralne površinske tokove ili suvišne vode, ili površinske poplave koje nastaju zbog topljenja snijega.
Mehanizam poplave:	<b>A22 - Nadvisivanje obrane:</b> Plavljenje zbog poplavnih voda koje nadvisuju obranu od poplava. <b>A23 - Zatajenje obrane ili infrastrukture:</b> Plavljenje tla zbog zatajenja prirodnih ili umjetnih obrana ili infrastrukture. Ovaj mehanizam plavljenja može uključivati proboj ili urušavanje građevine obrane od poplava ili retencijske građevine, ili zatajenje crpne opreme ili zapornica.
Karakter poplave:	<b>A40 - Podaci o karakteristikama poplave nisu raspoloživi.</b>
Poplave na istom području:	nema

#### ŠTETNE POSLJEDICE DOGAĐAJA

Zdravlje ljudi:	<b>B14 - Nije primjenjivo, nije bilo ugrožavanja.</b>
Pogođene osobe (žrtve / izmješteni):	nepoznato / nepoznato
Okoliš:	<b>B25 - Nije primjenjivo, nije bilo ugrožavanja.</b>
Kulturna dobra:	<b>B34 - Nije primjenjivo, nije bilo ugrožavanja.</b>
Ekonomske aktivnosti:	<b>B46 - Nije primjenjivo, nije bilo ugrožavanja.</b>

#### REGISTAR POPLAVNIH DOGAĐAJA:

Šifra poplave:	SD_2014_142_15_261
Uvršteno u Prethodnu procjenu rizika od poplava:	2013: NE, 2018: DA

**PROCJENA ŠTETNIH POSLJEDICA ISTOG DOGAĐAJA U SLUČAJU PONAVLJANJA DOGAĐAJA U BUDUĆNOSTI  
(stanje 2018. godine)**

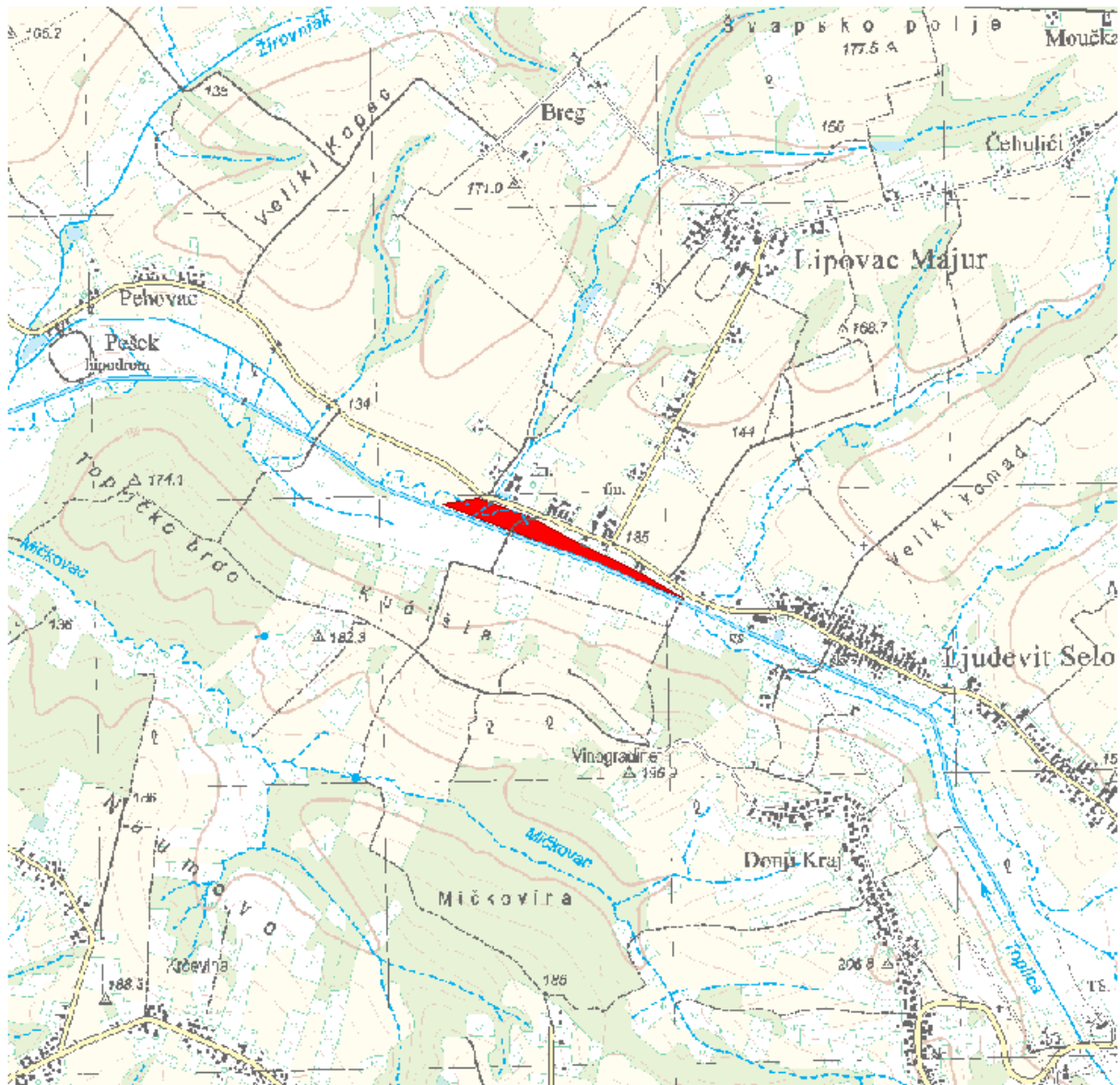
Pogođene osobe:	0
Potencijalne štetne posljedice	<b>B22 - Zaštićena područja: Štetne posljedice po zaštićena područja ili vodna tijela (kao npr. ona proglašena sukladno Direktivi o pticama i Direktivi o staništima), vode za kupanje ili mjesta zahvaćanja vode za piće.</b> <b>B42 - Infrastruktura: Štetne posljedice po infrastrukturne građevine kao što su komunalna infrastruktura, proizvodnja električne energije, prijevoz, pohrana i komunikacije.</b> <b>B43 - Korištenje ruralnog zemljišta: Štetne posljedice po korištenje zemljišta, kao što je poljoprivredna djelatnost (uzgoj stoke, obrada zemljišta, vrtlarstvo), šumarstvo, vađenje rudača i ribarstvo.</b>

**KORIŠTENJE PROSTORA NA POPLAVLJENOM PODRUČJU (stanje 2018. godine)**

1 Umjetne površine	
11 Gradska područja (%)	0
12 Industrijski, komercijalni i transportni objekti (%)	2
13 Rudokopi, odlagališta otpada i gradilišta (%)	0
14 Umjetni, nepoljoprivredni, biljni pokrov (%)	0
2 Poljoprivredna područja	
21 Obradivo zemljište (%)	68
22 Višegodišnji nasadi (%)	0
23 Pašnjaci (%)	0
24 Heterogena poljoprivredna područja (%)	0
3 Šume i poluprirodna područja	
31 Šume (%)	0
32 Grmolike i travne, prirodne biljne zajednice (%)	22
33 Otvorene površine sa malo ili bez vegetacije (%)	9
Ostalo (%)	0

## Poplavni događaj SD\_2014\_143\_15\_262 (23.10.2014.)

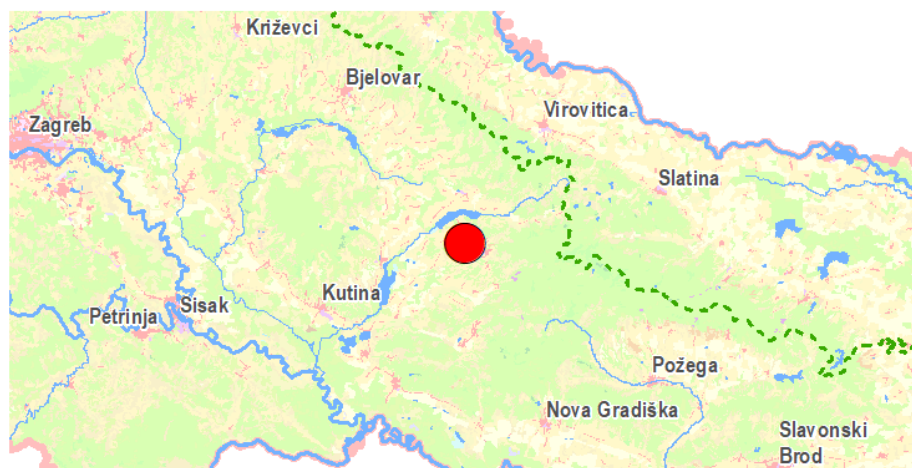
### PROSTORNI OBUHVAT



### LOKACIJA

Vodno područje:	<b>Vodno područje rijeke Dunav</b>
Sektor:	<b>D</b>
Branjeno područje:	<b>područje maloga sliva Ilova - Pakra</b>
Općina/grad:	<b>DARUVAR</b>

Šire područje:



#### KARAKTERISTIKE

Početak događaja:	23.10.2014.
Trajanje događaja (dana):	3
Površina (km <sup>2</sup> ):	0.038
Povratno razdoblje (godina):	nepoznato
Uzrok poplave:	<p><b>A11 - Riječne:</b> Plavljenje vodom koja potječe iz dijela prirodnog sustava odvodnje, uključujući prirodne ili modificirane oteretne kanale. Ovaj izvor može uključivati plavljenje rijeka, potoka, oteretnih kanala, brdskih bujica i povremenih vodotoka, jezera te poplave koje nastaju zbog topljenja snijega.</p> <p><b>A12 - Oborinske:</b> Plavljenje izravno oborinskim vodama koje padaju ili se prelijevaju na tlo. Ovaj izvor može uključivati oborinske vode, ruralne površinske tokove ili suvišne vode, ili površinske poplave koje nastaju zbog topljenja snijega.</p>
Mehanizam poplave:	<p><b>A22 - Nadvisivanje obrane:</b> Plavljenje zbog poplavnih voda koje nadvisuju obranu od poplava.</p> <p><b>A23 - Zatajenje obrane ili infrastrukture:</b> Plavljenje tla zbog zatajenja prirodnih ili umjetnih obrana ili infrastrukture. Ovaj mehanizam plavljenja može uključivati proboj ili urušavanje građevine obrane od poplava ili retencijske građevine, ili zatajenje crpne opreme ili zapornica.</p>
Karakter poplave:	<b>A40 - Podaci o karakteristikama poplave nisu raspoloživi.</b>
Poplave na istom području:	SD_2015_161_15_280 (22.05.2015.)

#### ŠTETNE POSLJEDICE DOGAĐAJA

Zdravlje ljudi:	<b>B14 - Nije primjenjivo, nije bilo ugrožavanja.</b>
Pogođene osobe (žrtve / izmješteni):	nepoznato / nepoznato
Okoliš:	<b>B25 - Nije primjenjivo, nije bilo ugrožavanja.</b>
Kulturna dobra:	<b>B34 - Nije primjenjivo, nije bilo ugrožavanja.</b>
Ekonomske aktivnosti:	<p><b>B41 - Imovina:</b> Štetne posljedice po imovinu, koja može uključivati kuće.</p> <p><b>B43 - Korištenje ruralnog zemljišta:</b> Štetne posljedice po korištenje zemljišta, kao što je poljoprivredna djelatnost (uzgoj stoke, obrada zemljišta, vrtlarstvo), šumarstvo, vađenje rudača i ribarstvo.</p>

**REGISTAR POPLAVNIH DOGAĐAJA:**

Šifra poplave: **SD\_2014\_143\_15\_262**

Uvršteno u Prethodnu procjenu rizika od poplava: 2013: **NE**, 2018: **DA**

**PROCJENA ŠTETNIH POSLJEDICA ISTOG DOGAĐAJA U SLUČAJU PONAVLJANJA DOGAĐAJA U BUDUĆNOSTI (stanje 2018. godine)**

Pogođene osobe: **0**

Potencijalne štetne posljedice

**B11 - Ljudsko zdravlje: Štetne posljedice po ljudsko zdravlje, bilo kao izravni ili posljedični utjecaj, koje npr. mogu proizaći iz onečišćenja ili prekida usluga povezanih s vodoopskrbom i odvodnjom, te bi uključivale ljudske žrtve.**

**B41 - Imovina: Štetne posljedice po imovinu, koja može uključivati kuće.**

**B42 - Infrastruktura: Štetne posljedice po infrastrukturne građevine kao što su komunalna infrastruktura, proizvodnja električne energije, prijevoz, pohrana i komunikacije.**

**B43 - Korištenje ruralnog zemljišta: Štetne posljedice po korištenje zemljišta, kao što je poljoprivredna djelatnost (uzgoj stoke, obrada zemljišta, vrtlarstvo), šumarstvo, vađenje rudača i ribarstvo.**

**KORIŠTENJE PROSTORA NA POPLAVLJENOM PODRUČJU (stanje 2018. godine)**

1 Umjetne površine

11 Gradska područja (%)	<b>5</b>
12 Industrijski, komercijalni i transportni objekti (%)	<b>1</b>
13 Rudokopi, odlagališta otpada i gradilišta (%)	<b>0</b>
14 Umjetni, nepoljoprivredni, biljni pokrov (%)	<b>0</b>

2 Poljoprivredna područja

21 Obradivo zemljište (%)	<b>53</b>
22 Višegodišnji nasadi (%)	<b>0</b>
23 Pašnjaci (%)	<b>0</b>
24 Heterogena poljoprivredna područja (%)	<b>0</b>

3 Šume i poluprirodna područja

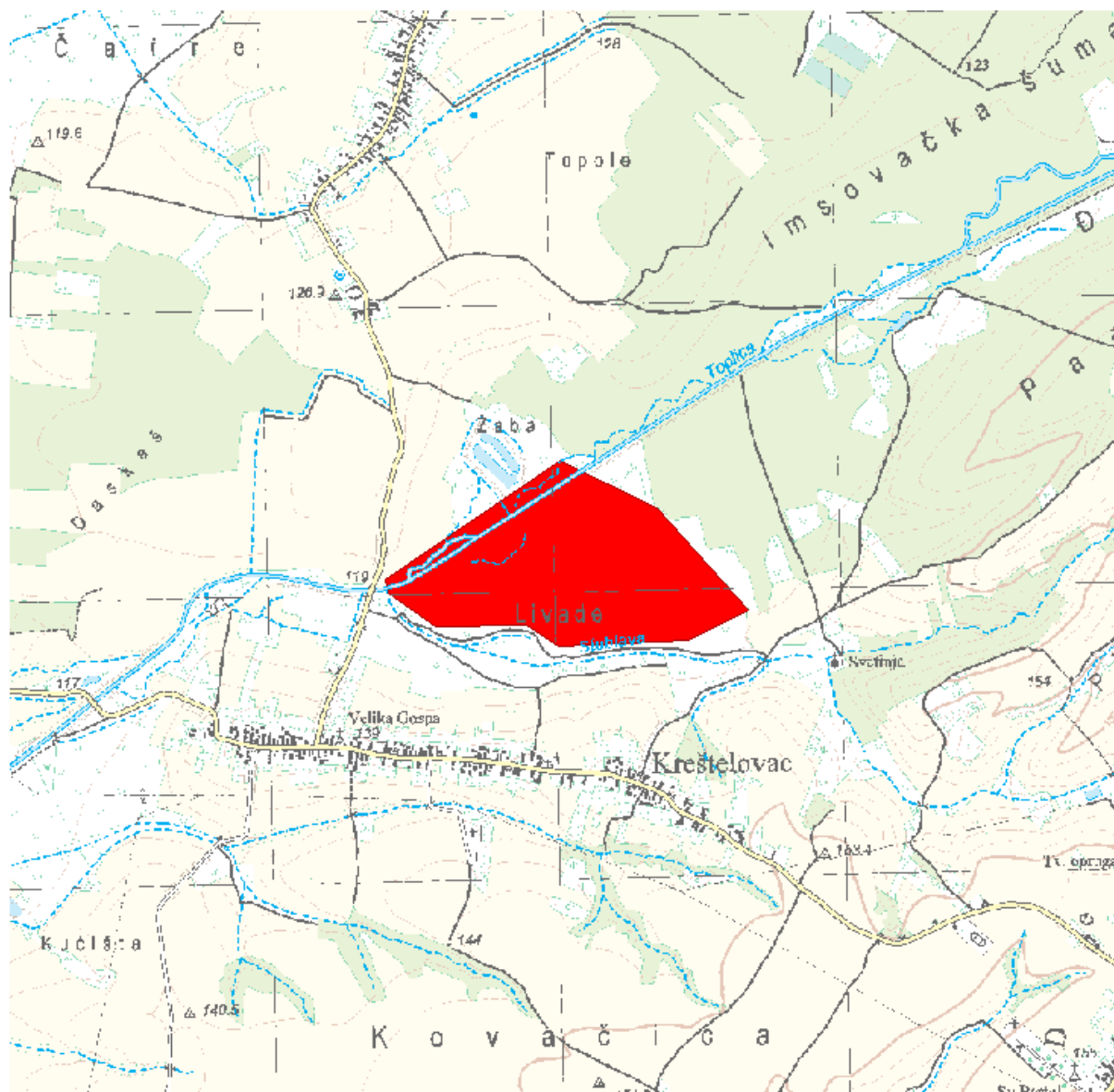
31 Šume (%)	<b>0</b>
32 Grmolike i travne, prirodne biljne zajednice (%)	<b>41</b>
33 Otvorene površine sa malo ili bez vegetacije (%)	<b>0</b>

Ostalo (%) **0**



## Poplavni događaj SD\_2014\_144\_15\_263 (23.10.2014.)

### PROSTORNI OBUHVAT



### LOKACIJA

Vodno područje:	<b>Vodno područje rijeke Dunav</b>
Sektor:	<b>D</b>
Branjeno područje:	<b>područje maloga sliva Ilova - Pakra</b>
Općina/grad:	<b>DEŽANOVAC</b>

Šire područje:



#### KARAKTERISTIKE

Početak događaja:	23.10.2014.
Trajanje događaja (dana):	3
Površina (km <sup>2</sup> ):	0.483
Povratno razdoblje (godina):	nepoznato
Uzrok poplave:	<p><b>A11 - Riječne:</b> Plavljenje vodom koja potječe iz dijela prirodnog sustava odvodnje, uključujući prirodne ili modificirane oteretne kanale. Ovaj izvor može uključivati plavljenje rijeka, potoka, oteretnih kanala, brdskih bujica i povremenih vodotoka, jezera te poplave koje nastaju zbog topljenja snijega.</p> <p><b>A12 - Oborinske:</b> Plavljenje izravno oborinskim vodama koje padaju ili se prelijevaju na tlo. Ovaj izvor može uključivati oborinske vode, ruralne površinske tokove ili suvišne vode, ili površinske poplave koje nastaju zbog topljenja snijega.</p>
Mehanizam poplave:	<p><b>A22 - Nadvisivanje obrane:</b> Plavljenje zbog poplavnih voda koje nadvisuju obranu od poplava.</p> <p><b>A23 - Zatajenje obrane ili infrastrukture:</b> Plavljenje tla zbog zatajenja prirodnih ili umjetnih obrana ili infrastrukture. Ovaj mehanizam plavljenja može uključivati proboj ili urušavanje građevine obrane od poplava ili retencijske građevine, ili zatajenje crpne opreme ili zapornica.</p>
Karakter poplave:	<b>A40 - Podaci o karakteristikama poplave nisu raspoloživi.</b>
Poplave na istom području:	SD_2010_030_15_210 (31.05.2010.), SD_2010_040_15_211 (21.06.2010.)

#### ŠTETNE POSLJEDICE DOGAĐAJA

Zdravlje ljudi:	<b>B14 - Nije primjenjivo, nije bilo ugrožavanja.</b>
Pogođene osobe (žrtve / izmješteni):	nepoznato / nepoznato
Okoliš:	<b>B25 - Nije primjenjivo, nije bilo ugrožavanja.</b>
Kulturna dobra:	<b>B34 - Nije primjenjivo, nije bilo ugrožavanja.</b>
Ekonomske aktivnosti:	<b>B43 - Korištenje ruralnog zemljišta:</b> Štetne posljedice po korištenje zemljišta, kao što je poljoprivredna djelatnost (uzgoj stoke, obrada zemljišta, vrtlarstvo), šumarstvo, vađenje rudača i ribarstvo.

**REGISTAR POPLAVNIH DOGAĐAJA:**

Šifra poplave: **SD\_2014\_144\_15\_263**

Uvršteno u Prethodnu procjenu rizika od poplava: 2013: **NE**, 2018: **DA**

**PROCJENA ŠTETNIH POSLJEDICA ISTOG DOGAĐAJA U SLUČAJU PONAVLJANJA DOGAĐAJA U BUDUĆNOSTI (stanje 2018. godine)**

Pogođene osobe: **0**

Potencijalne štetne posljedice **B43 - Korištenje ruralnog zemljišta: Štetne posljedice po korištenje zemljišta, kao što je poljoprivredna djelatnost (uzgoj stoke, obrada zemljišta, vrtlarstvo), šumarstvo, vađenje rudača i ribarstvo.**

**KORIŠTENJE PROSTORA NA POPLAVLJENOM PODRUČJU (stanje 2018. godine)**

1 Umjetne površine

11 Gradska područja (%) **0**

12 Industrijski, komercijalni i transportni objekti (%) **0**

13 Rudokopi, odlagališta otpada i gradilišta (%) **0**

14 Umjetni, nepoljoprivredni, biljni pokrov (%) **0**

2 Poljoprivredna područja

21 Obradivo zemljište (%) **1**

22 Višegodišnji nasadi (%) **0**

23 Pašnjaci (%) **0**

24 Heterogena poljoprivredna područja (%) **0**

3 Šume i poluprirodna područja

31 Šume (%) **2**

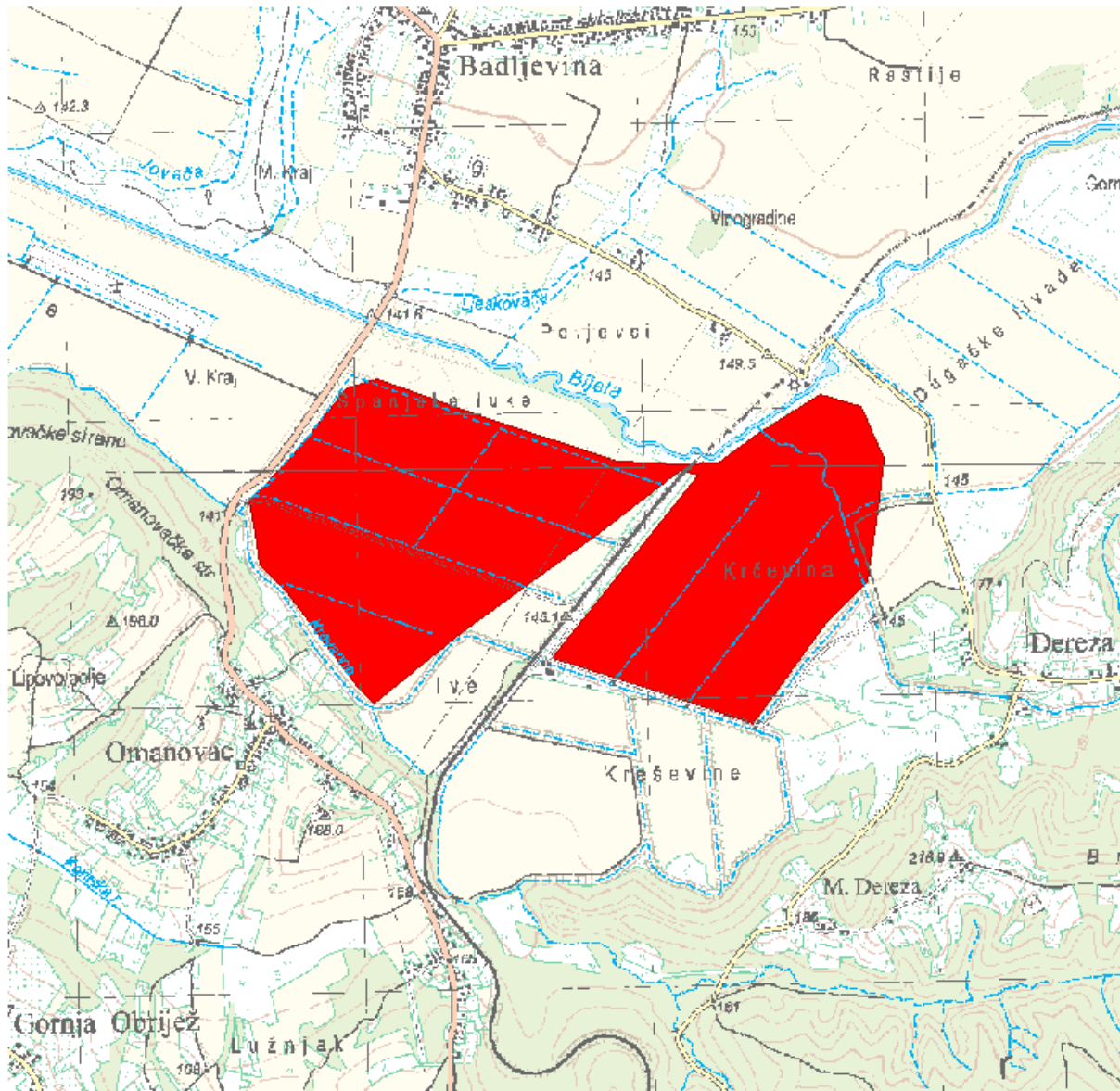
32 Grmolike i travne, prirodne biljne zajednice (%) **90**

33 Otvorene površine sa malo ili bez vegetacije (%) **7**

Ostalo (%) **0**

## Poplavni događaj SD\_2014\_145\_15\_264 (23.10.2014.)

### PROSTORNI OBUHVAT



### LOKACIJA

Vodno područje:	<b>Vodno područje rijeke Dunav</b>
Sektor:	<b>D</b>
Branjeno područje:	<b>područje maloga sliva Ilova - Pakra</b>
Općina/grad:	<b>PAKRAC</b>

Šire područje:



#### KARAKTERISTIKE

Početak događaja:	23.10.2014.
Trajanje događaja (dana):	3
Površina (km <sup>2</sup> ):	1.59
Povratno razdoblje (godina):	nepoznato
Uzrok poplave:	<p><b>A11 - Riječne:</b> Plavljenje vodom koja potječe iz dijela prirodnog sustava odvodnje, uključujući prirodne ili modificirane oteretne kanale. Ovaj izvor može uključivati plavljenje rijeka, potoka, oteretnih kanala, brdskih bujica i povremenih vodotoka, jezera te poplave koje nastaju zbog topljenja snijega.</p> <p><b>A12 - Oborinske:</b> Plavljenje izravno oborinskim vodama koje padaju ili se prelijevaju na tlo. Ovaj izvor može uključivati oborinske vode, ruralne površinske tokove ili suvišne vode, ili površinske poplave koje nastaju zbog topljenja snijega.</p>
Mehanizam poplave:	<p><b>A22 - Nadvisivanje obrane:</b> Plavljenje zbog poplavnih voda koje nadvisuju obranu od poplava.</p> <p><b>A23 - Zatajenje obrane ili infrastrukture:</b> Plavljenje tla zbog zatajenja prirodnih ili umjetnih obrana ili infrastrukture. Ovaj mehanizam plavljenja može uključivati proboj ili urušavanje građevine obrane od poplava ili retencijske građevine, ili zatajenje crpne opreme ili zapornica.</p>
Karakter poplave:	<b>A40 - Podaci o karakteristikama poplave nisu raspoloživi.</b>
Poplave na istom području:	SD_2015_162_15_281 (22.05.2015.)

#### ŠTETNE POSLJEDICE DOGAĐAJA

Zdravlje ljudi:	<b>B14 - Nije primjenjivo, nije bilo ugrožavanja.</b>
Pogođene osobe (žrtve / izmješteni):	nepoznato / nepoznato
Okoliš:	<b>B25 - Nije primjenjivo, nije bilo ugrožavanja.</b>
Kulturna dobra:	<b>B34 - Nije primjenjivo, nije bilo ugrožavanja.</b>
Ekonomske aktivnosti:	<b>B43 - Korištenje ruralnog zemljišta:</b> Štetne posljedice po korištenje zemljišta, kao što je poljoprivredna djelatnost (uzgoj stoke, obrada zemljišta, vrtlarstvo), šumarstvo, vađenje rudača i ribarstvo.

**REGISTAR POPLAVNIH DOGAĐAJA:**

Šifra poplave: **SD\_2014\_145\_15\_264**

Uvršteno u Prethodnu procjenu rizika od poplava: 2013: **NE**, 2018: **DA**

**PROCJENA ŠTETNIH POSLJEDICA ISTOG DOGAĐAJA U SLUČAJU PONAVLJANJA DOGAĐAJA U BUDUĆNOSTI (stanje 2018. godine)**

Pogođene osobe: **0**

Potencijalne štetne posljedice **B42 - Infrastruktura: Štetne posljedice po infrastrukturne građevine kao što su komunalna infrastruktura, proizvodnja električne energije, prijevoz, pohrana i komunikacije.**

**B43 - Korištenje ruralnog zemljišta: Štetne posljedice po korištenje zemljišta, kao što je poljoprivredna djelatnost (uzgoj stoke, obrada zemljišta, vrtlarstvo), šumarstvo, vađenje rudača i ribarstvo.**

**KORIŠTENJE PROSTORA NA POPLAVLJENOM PODRUČJU (stanje 2018. godine)**

1 Umjetne površine

11 Gradska područja (%) **0**

12 Industrijski, komercijalni i transportni objekti (%) **0**

13 Rudokopi, odlagališta otpada i gradilišta (%) **0**

14 Umjetni, nepoljoprivredni, biljni pokrov (%) **0**

2 Poljoprivredna područja

21 Obradivo zemljište (%) **99**

22 Višegodišnji nasadi (%) **0**

23 Pašnjaci (%) **0**

24 Heterogena poljoprivredna područja (%) **0**

3 Šume i poluprirodna područja

31 Šume (%) **0**

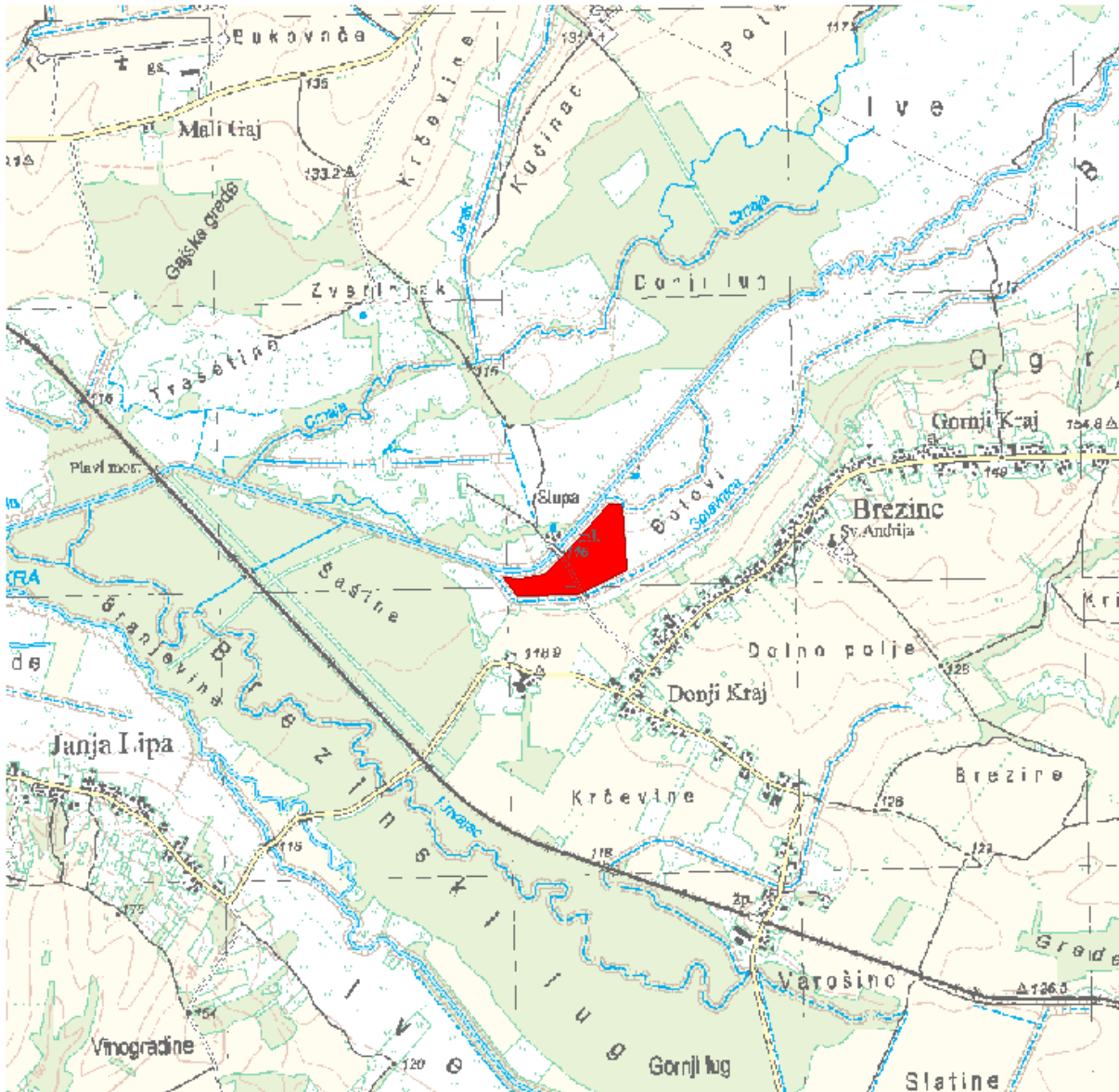
32 Grmolike i travne, prirodne biljne zajednice (%) **0**

33 Otvorene površine sa malo ili bez vegetacije (%) **1**

Ostalo (%) **0**

## Poplavni događaj SD\_2014\_146\_1513\_265 (23.10.2014.)

### PROSTORNI OBUHVAT



### LOKACIJA

Vodno područje:	<b>Vodno područje rijeke Dunav</b>
Sektor:	<b>D</b>
Branjeno područje:	<b>područje maloga sliva Ilova - Pakra</b>
Općina/grad:	<b>LIPIK</b>

Šire područje:



#### KARAKTERISTIKE

Početak događaja:	<b>23.10.2014.</b>
Trajanje događaja (dana):	<b>3</b>
Površina (km <sup>2</sup> ):	<b>0.060</b>
Povratno razdoblje (godina):	<b>nepoznato</b>
Uzrok poplave:	<b>A11 - Riječne: Plavljenje vodom koja potječe iz dijela prirodnog sustava odvodnje, uključujući prirodne ili modificirane oteretne kanale. Ovaj izvor može uključivati plavljenje rijeka, potoka, oteretnih kanala, brdskih bujica i povremenih vodotoka, jezera te poplave koje nastaju zbog topljenja snijega.</b> <b>A12 - Oborinske: Plavljenje izravno oborinskim vodama koje padaju ili se prelijevaju na tlo. Ovaj izvor može uključivati oborinske vode, ruralne površinske tokove ili suvišne vode, ili površinske poplave koje nastaju zbog topljenja snijega.</b>
Mehanizam poplave:	<b>A22 - Nadvisivanje obrane: Plavljenje zbog poplavnih voda koje nadvisuju obranu od poplava.</b>
Karakter poplave:	<b>A33 - Druga nagla poplava: Poplava koja se pojavljuje brzo, a ne spada u kategoriju bujične poplave.</b>
Poplave na istom području:	<b>SD_2014_112_1513_231 (03.05.2014.), SD_2014_114_1513_233 (15.05.2014.), SD_2014_136_1513_255 (10.09.2014.), SD_2015_163_1513_282 (22.05.2015.), SD_2016_175_1513_294 (16.07.2016.)</b>

#### ŠTETNE POSLJEDICE DOGAĐAJA

Zdravlje ljudi:	<b>B14 - Nije primjenjivo, nije bilo ugrožavanja.</b>
Pogođene osobe (žrtve / izmješteni):	<b>nepoznato / nepoznato</b>
Okoliš:	<b>B25 - Nije primjenjivo, nije bilo ugrožavanja.</b>
Kulturna dobra:	<b>B34 - Nije primjenjivo, nije bilo ugrožavanja.</b>
Ekonomske aktivnosti:	<b>B43 - Korištenje ruralnog zemljišta: Štetne posljedice po korištenje zemljišta, kao što je poljoprivredna djelatnost (uzgoj stoke, obrada zemljišta, vrtlarstvo), šumarstvo, vađenje rudača i ribarstvo.</b>

#### REGISTAR POPLAVNIH DOGAĐAJA:

Šifra poplave:	<b>SD_2014_146_1513_265</b>
Uvršteno u Prethodnu procjenu rizika od poplava:	<b>2013: NE, 2018: DA</b>



**PROCJENA ŠTETNIH POSLJEDICA ISTOG DOGAĐAJA U SLUČAJU PONAVLJANJA DOGAĐAJA U BUDUĆNOSTI  
(stanje 2018. godine)**

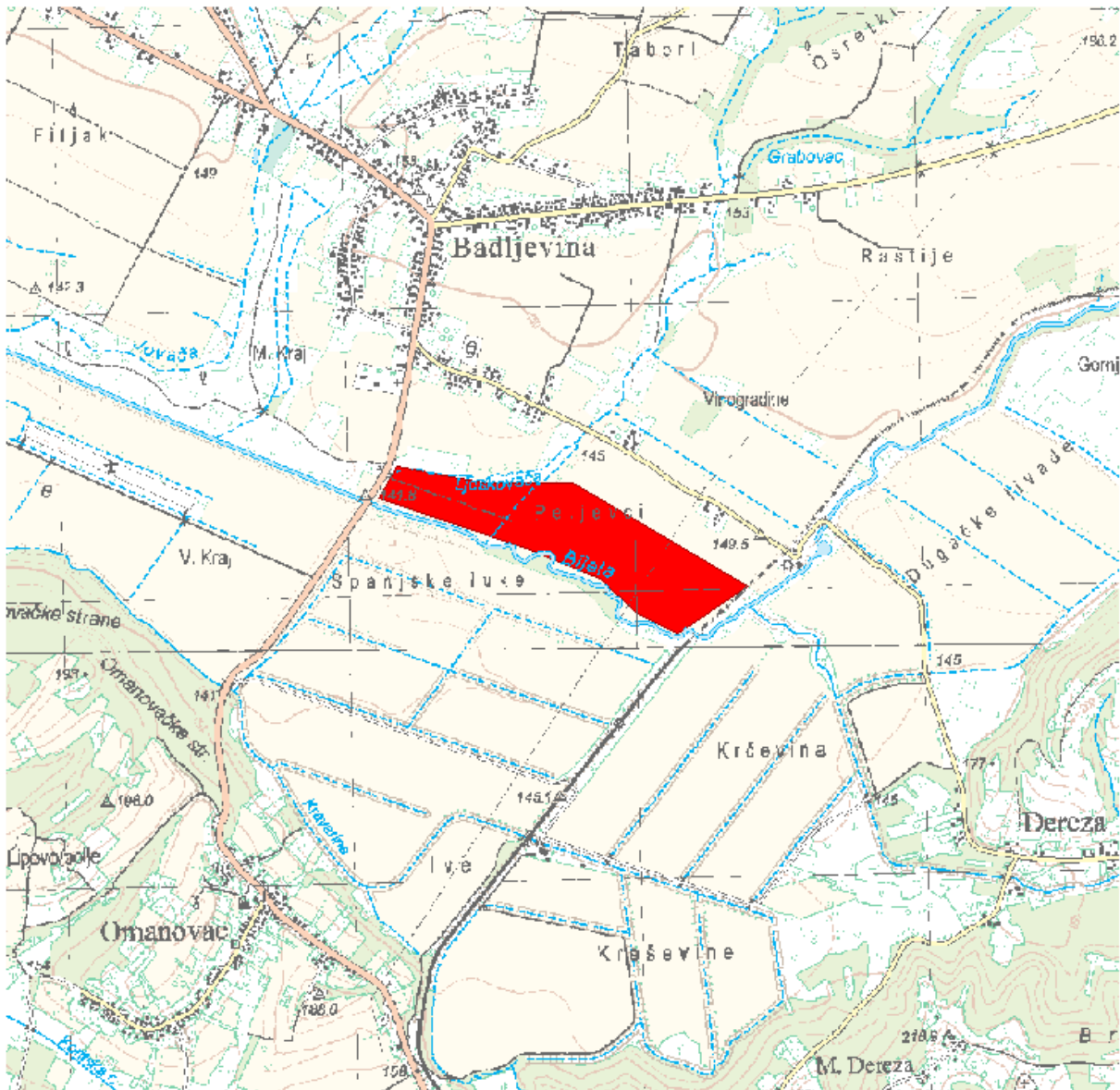
Pogođene osobe:	0
Potencijalne štetne posljedice	<b>B42 - Infrastruktura: Štetne posljedice po infrastrukturne građevine kao što su komunalna infrastruktura, proizvodnja električne energije, prijevoz, pohrana i komunikacije.</b>

**KORIŠTENJE PROSTORA NA POPLAVLJENOM PODRUČJU (stanje 2018. godine)**

1 Umjetne površine	
11 Gradska područja (%)	0
12 Industrijski, komercijalni i transportni objekti (%)	1
13 Rudokopi, odlagališta otpada i gradilišta (%)	0
14 Umjetni, nepoljoprivredni, biljni pokrov (%)	0
2 Poljoprivredna područja	
21 Obradivo zemljište (%)	0
22 Višegodišnji nasadi (%)	0
23 Pašnjaci (%)	0
24 Heterogena poljoprivredna područja (%)	0
3 Šume i poluprirodna područja	
31 Šume (%)	0
32 Grmolike i travne, prirodne biljne zajednice (%)	99
33 Otvorene površine sa malo ili bez vegetacije (%)	0
Ostalo (%)	0

## Poplavni događaj SD\_2014\_147\_15\_266 (23.10.2014.)

### PROSTORNI OBUHVAT



### LOKACIJA

Vodno područje:	<b>Vodno područje rijeke Dunav</b>
Sektor:	<b>D</b>
Branjeno područje:	<b>područje maloga sliva Ilova - Pakra</b>
Općina/grad:	<b>PAKRAC</b>

Šire područje:



#### KARAKTERISTIKE

Početak događaja:	<b>23.10.2014.</b>
Trajanje događaja (dana):	<b>3</b>
Površina (km <sup>2</sup> ):	<b>0.273</b>
Povratno razdoblje (godina):	<b>nepoznato</b>
Uzrok poplave:	<b>A11 - Riječne: Plavljenje vodom koja potječe iz dijela prirodnog sustava odvodnje, uključujući prirodne ili modificirane oteretne kanale. Ovaj izvor može uključivati plavljenje rijeka, potoka, oteretnih kanala, brdskih bujica i povremenih vodotoka, jezera te poplave koje nastaju zbog topljenja snijega.</b> <b>A12 - Oborinske: Plavljenje izravno oborinskim vodama koje padaju ili se prelijevaju na tlo. Ovaj izvor može uključivati oborinske vode, ruralne površinske tokove ili suvišne vode, ili površinske poplave koje nastaju zbog topljenja snijega.</b>
Mehanizam poplave:	<b>A22 - Nadvisivanje obrane: Plavljenje zbog poplavnih voda koje nadvisuju obranu od poplava.</b>
Karakter poplave:	<b>A33 - Druga nagla poplava: Poplava koja se pojavljuje brzo, a ne spada u kategoriju bujične poplave.</b>
Poplave na istom području:	<b>nema</b>

#### ŠTETNE POSLJEDICE DOGAĐAJA

Zdravlje ljudi:	<b>B14 - Nije primjenjivo, nije bilo ugrožavanja.</b>
Pogođene osobe (žrtve / izmješteni):	<b>nepoznato / nepoznato</b>
Okoliš:	<b>B25 - Nije primjenjivo, nije bilo ugrožavanja.</b>
Kulturna dobra:	<b>B34 - Nije primjenjivo, nije bilo ugrožavanja.</b>
Ekonomske aktivnosti:	<b>B43 - Korištenje ruralnog zemljišta: Štetne posljedice po korištenje zemljišta, kao što je poljoprivredna djelatnost (uzgoj stoke, obrada zemljišta, vrtlarstvo), šumarstvo, vađenje rudača i ribarstvo.</b>

#### REGISTAR POPLAVNIH DOGAĐAJA:

Šifra poplave:	<b>SD_2014_147_15_266</b>
Uvršteno u Prethodnu procjenu rizika od poplava:	<b>2013: NE, 2018: DA</b>

**PROCJENA ŠTETNIH POSLJEDICA ISTOG DOGAĐAJA U SLUČAJU PONAVLJANJA DOGAĐAJA U BUDUĆNOSTI  
(stanje 2018. godine)**

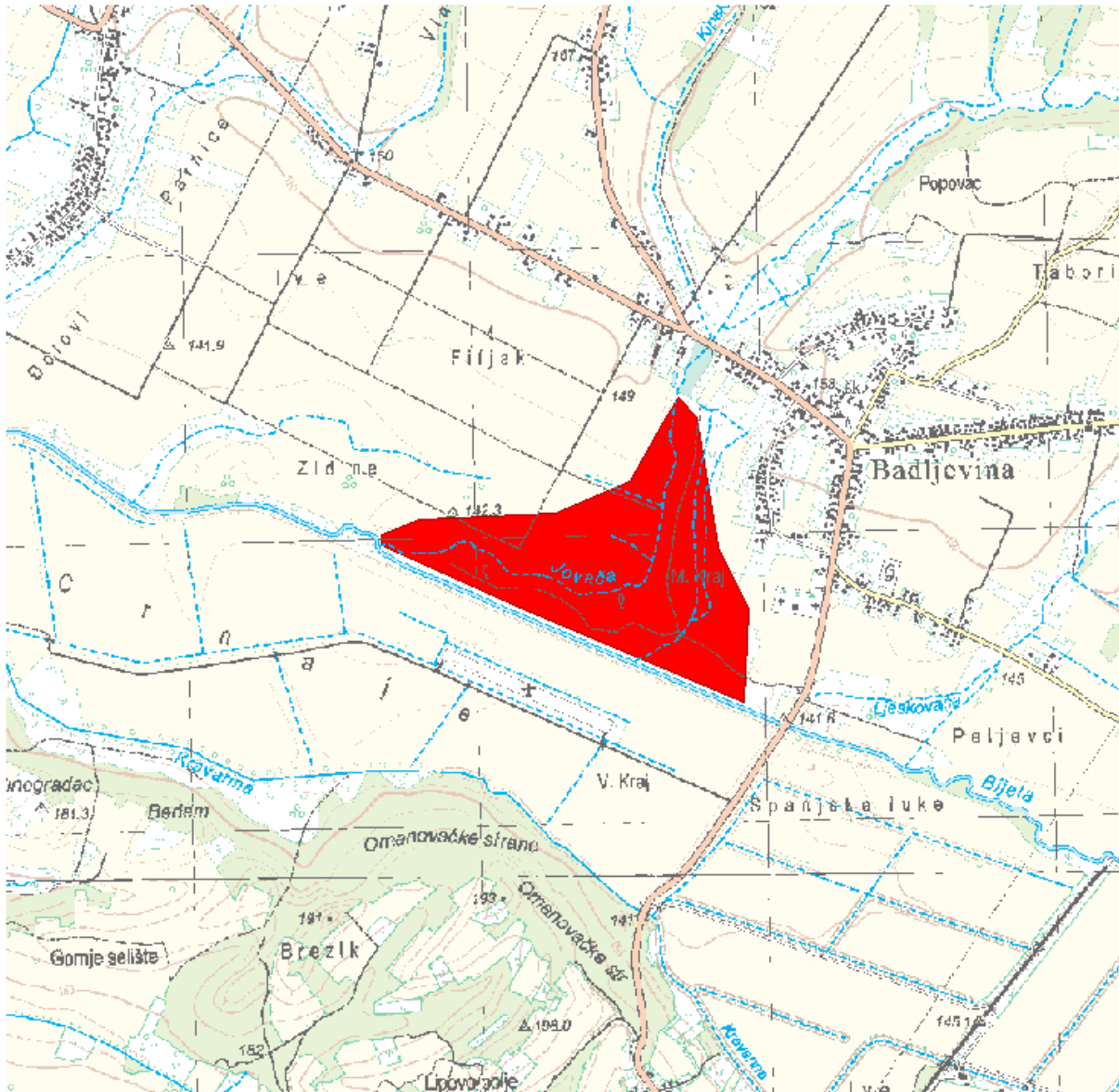
Pogođene osobe:	0
Potencijalne štetne posljedice	<b>B22 - Zaštićena područja: Štetne posljedice po zaštićena područja ili vodna tijela (kao npr. ona proglašena sukladno Direktivi o pticama i Direktivi o staništima), vode za kupanje ili mjesta zahvaćanja vode za piće.</b> <b>B42 - Infrastruktura: Štetne posljedice po infrastrukturne građevine kao što su komunalna infrastruktura, proizvodnja električne energije, prijevoz, pohrana i komunikacije.</b> <b>B43 - Korištenje ruralnog zemljišta: Štetne posljedice po korištenje zemljišta, kao što je poljoprivredna djelatnost (uzgoj stoke, obrada zemljišta, vrtlarstvo), šumarstvo, vađenje rudača i ribarstvo.</b>

**KORIŠTENJE PROSTORA NA POPLAVLJENOM PODRUČJU (stanje 2018. godine)**

1 Umjetne površine	
11 Gradska područja (%)	0
12 Industrijski, komercijalni i transportni objekti (%)	0
13 Rudokopi, odlagališta otpada i gradilišta (%)	0
14 Umjetni, nepoljoprivredni, biljni pokrov (%)	0
2 Poljoprivredna područja	
21 Obradivo zemljište (%)	9
22 Višegodišnji nasadi (%)	0
23 Pašnjaci (%)	0
24 Heterogena poljoprivredna područja (%)	0
3 Šume i poluprirodna područja	
31 Šume (%)	0
32 Grmolike i travne, prirodne biljne zajednice (%)	89
33 Otvorene površine sa malo ili bez vegetacije (%)	2
Ostalo (%)	0

## Poplavni događaj SD\_2014\_148\_15\_267 (23.10.2014.)

### PROSTORNI OBUHVAT



### LOKACIJA

Vodno područje:	<b>Vodno područje rijeke Dunav</b>
Sektor:	<b>D</b>
Branjeno područje:	<b>područje maloga sliva Ilova - Pakra</b>
Općina/grad:	<b>PAKRAC</b>

Šire područje:



#### KARAKTERISTIKE

Početak događaja:	23.10.2014.
Trajanje događaja (dana):	3
Površina (km <sup>2</sup> ):	0.555
Povratno razdoblje (godina):	nepoznato
Uzrok poplave:	<b>A11 - Riječne:</b> Plavljenje vodom koja potječe iz dijela prirodnog sustava odvodnje, uključujući prirodne ili modificirane oteretne kanale. Ovaj izvor može uključivati plavljenje rijeka, potoka, oteretnih kanala, brdskih bujica i povremenih vodotoka, jezera te poplave koje nastaju zbog topljenja snijega. <b>A12 - Oborinske:</b> Plavljenje izravno oborinskim vodama koje padaju ili se prelijevaju na tlo. Ovaj izvor može uključivati oborinske vode, ruralne površinske tokove ili suvišne vode, ili površinske poplave koje nastaju zbog topljenja snijega.
Mehanizam poplave:	<b>A22 - Nadvisivanje obrane:</b> Plavljenje zbog poplavnih voda koje nadvisuju obranu od poplava.
Karakter poplave:	<b>A33 - Druga nagla poplava:</b> Poplava koja se pojavljuje brzo, a ne spada u kategoriju bujične poplave.
Poplave na istom području:	SD_2015_165_15_284 (22.05.2015.)

#### ŠTETNE POSLJEDICE DOGAĐAJA

Zdravlje ljudi:	<b>B14 - Nije primjenjivo, nije bilo ugrožavanja.</b>
Pogođene osobe (žrtve / izmješteni):	nepoznato / nepoznato
Okoliš:	<b>B25 - Nije primjenjivo, nije bilo ugrožavanja.</b>
Kulturna dobra:	<b>B34 - Nije primjenjivo, nije bilo ugrožavanja.</b>
Ekonomske aktivnosti:	<b>B43 - Korištenje ruralnog zemljišta:</b> Štetne posljedice po korištenje zemljišta, kao što je poljoprivredna djelatnost (uzgoj stoke, obrada zemljišta, vrtlarstvo), šumarstvo, vađenje rudača i ribarstvo.

#### REGISTAR POPLAVNIH DOGAĐAJA:

Šifra poplave:	SD_2014_148_15_267
Uvršteno u Prethodnu procjenu rizika od poplava:	2013: NE, 2018: DA

**PROCJENA ŠTETNIH POSLJEDICA ISTOG DOGAĐAJA U SLUČAJU PONAVLJANJA DOGAĐAJA U BUDUĆNOSTI  
(stanje 2018. godine)**

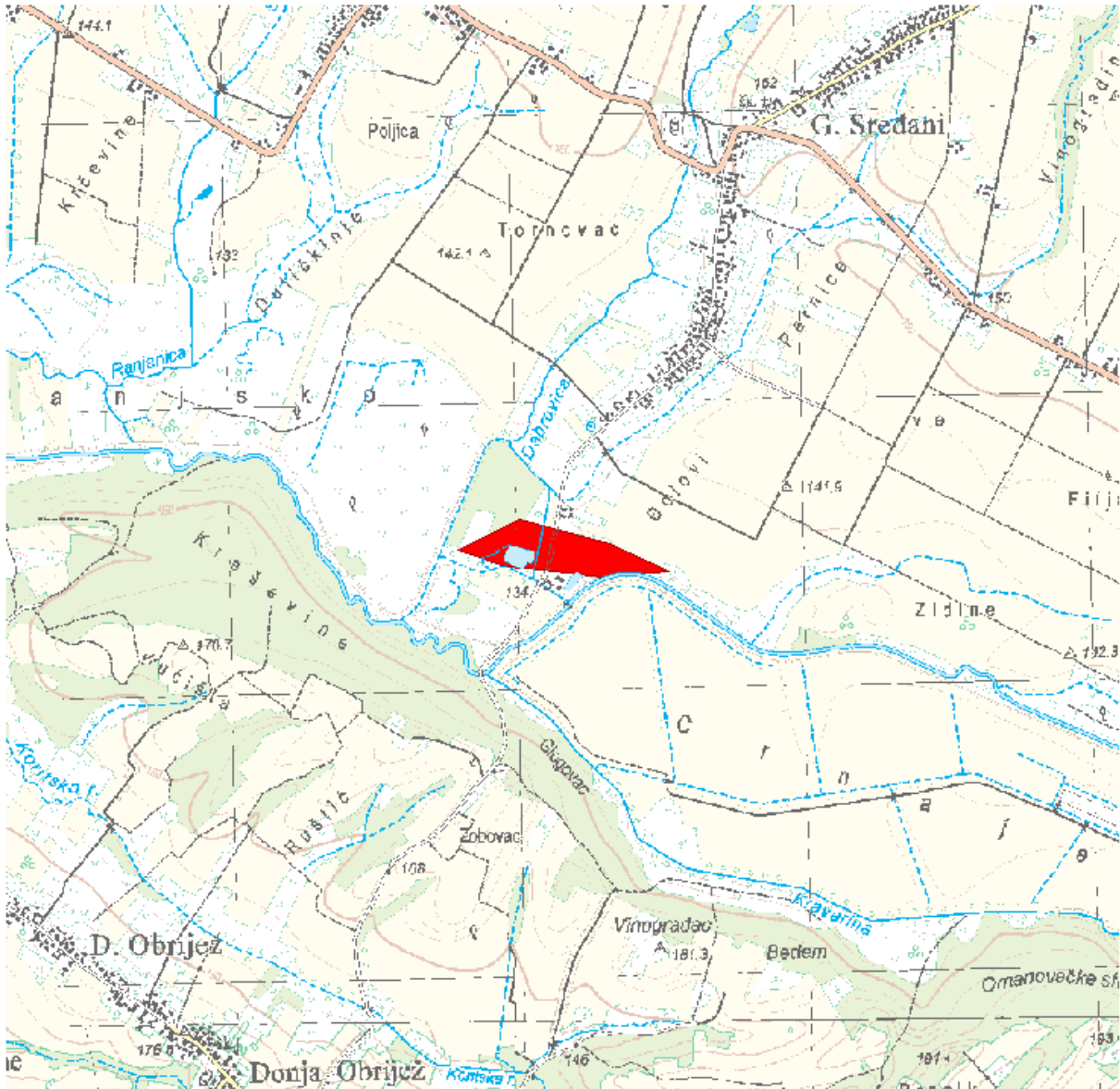
Pogođene osobe:	0
Potencijalne štetne posljedice	<b>B43 - Korištenje ruralnog zemljišta: Štetne posljedice po korištenje zemljišta, kao što je poljoprivredna djelatnost (uzgoj stoke, obrada zemljišta, vrtlarstvo), šumarstvo, vađenje rudača i ribarstvo.</b>

**KORIŠTENJE PROSTORA NA POPLAVLJENOM PODRUČJU (stanje 2018. godine)**

1 Umjetne površine	
11 Gradska područja (%)	0
12 Industrijski, komercijalni i transportni objekti (%)	0
13 Rudokopi, odlagališta otpada i gradilišta (%)	0
14 Umjetni, nepoljoprivredni, biljni pokrov (%)	0
2 Poljoprivredna područja	
21 Obradivo zemljište (%)	38
22 Višegodišnji nasadi (%)	0
23 Pašnjaci (%)	0
24 Heterogena poljoprivredna područja (%)	0
3 Šume i poluprirodna područja	
31 Šume (%)	1
32 Grmolike i travne, prirodne biljne zajednice (%)	49
33 Otvorene površine sa malo ili bez vegetacije (%)	13
Ostalo (%)	0

## Poplavni događaj SD\_2014\_149\_15\_268 (23.10.2014.)

### PROSTORNI OBUHVAT



### LOKACIJA

Vodno područje:	<b>Vodno područje rijeke Dunav</b>
Sektor:	<b>D</b>
Branjeno područje:	<b>područje maloga sliva Ilova - Pakra</b>
Općina/grad:	<b>DEŽANOVAC, PAKRAC</b>



Šire područje:



#### KARAKTERISTIKE

Početak događaja:	<b>23.10.2014.</b>
Trajanje događaja (dana):	<b>3</b>
Površina (km <sup>2</sup> ):	<b>0.076</b>
Povratno razdoblje (godina):	<b>nepoznato</b>
Uzrok poplave:	<b>A11 - Riječne: Plavljenje vodom koja potječe iz dijela prirodnog sustava odvodnje, uključujući prirodne ili modificirane oteretne kanale. Ovaj izvor može uključivati plavljenje rijeka, potoka, oteretnih kanala, brdskih bujica i povremenih vodotoka, jezera te poplave koje nastaju zbog topljenja snijega.</b> <b>A12 - Oborinske: Plavljenje izravno oborinskim vodama koje padaju ili se prelijevaju na tlo. Ovaj izvor može uključivati oborinske vode, ruralne površinske tokove ili suvišne vode, ili površinske poplave koje nastaju zbog topljenja snijega.</b>
Mehanizam poplave:	<b>A22 - Nadvisivanje obrane: Plavljenje zbog poplavnih voda koje nadvisuju obranu od poplava.</b>
Karakter poplave:	<b>A33 - Druga nagla poplava: Poplava koja se pojavljuje brzo, a ne spada u kategoriju bujične poplave.</b>
Poplave na istom području:	<b>SD_2014_113_15_232 (03.05.2014.), SD_2014_116_15_235 (15.05.2014.), SD_2014_123_15_242 (05.08.2014.), SD_2014_137_15_256 (10.09.2014.)</b>

#### ŠTETNE POSLJEDICE DOGAĐAJA

Zdravlje ljudi:	<b>B14 - Nije primjenjivo, nije bilo ugrožavanja.</b>
Pogođene osobe (žrtve / izmješteni):	<b>nepoznato / nepoznato</b>
Okoliš:	<b>B25 - Nije primjenjivo, nije bilo ugrožavanja.</b>
Kulturna dobra:	<b>B34 - Nije primjenjivo, nije bilo ugrožavanja.</b>
Ekonomske aktivnosti:	<b>B43 - Korištenje ruralnog zemljišta: Štetne posljedice po korištenje zemljišta, kao što je poljoprivredna djelatnost (uzgoj stoke, obrada zemljišta, vrtlarstvo), šumarstvo, vađenje rudača i ribarstvo.</b>

#### REGISTAR POPLAVNIH DOGAĐAJA:

Šifra poplave:	<b>SD_2014_149_15_268</b>
Uvršteno u Prethodnu procjenu rizika od poplava:	<b>2013: NE, 2018: DA</b>

**PROCJENA ŠTETNIH POSLJEDICA ISTOG DOGAĐAJA U SLUČAJU PONAVLJANJA DOGAĐAJA U BUDUĆNOSTI  
(stanje 2018. godine)**

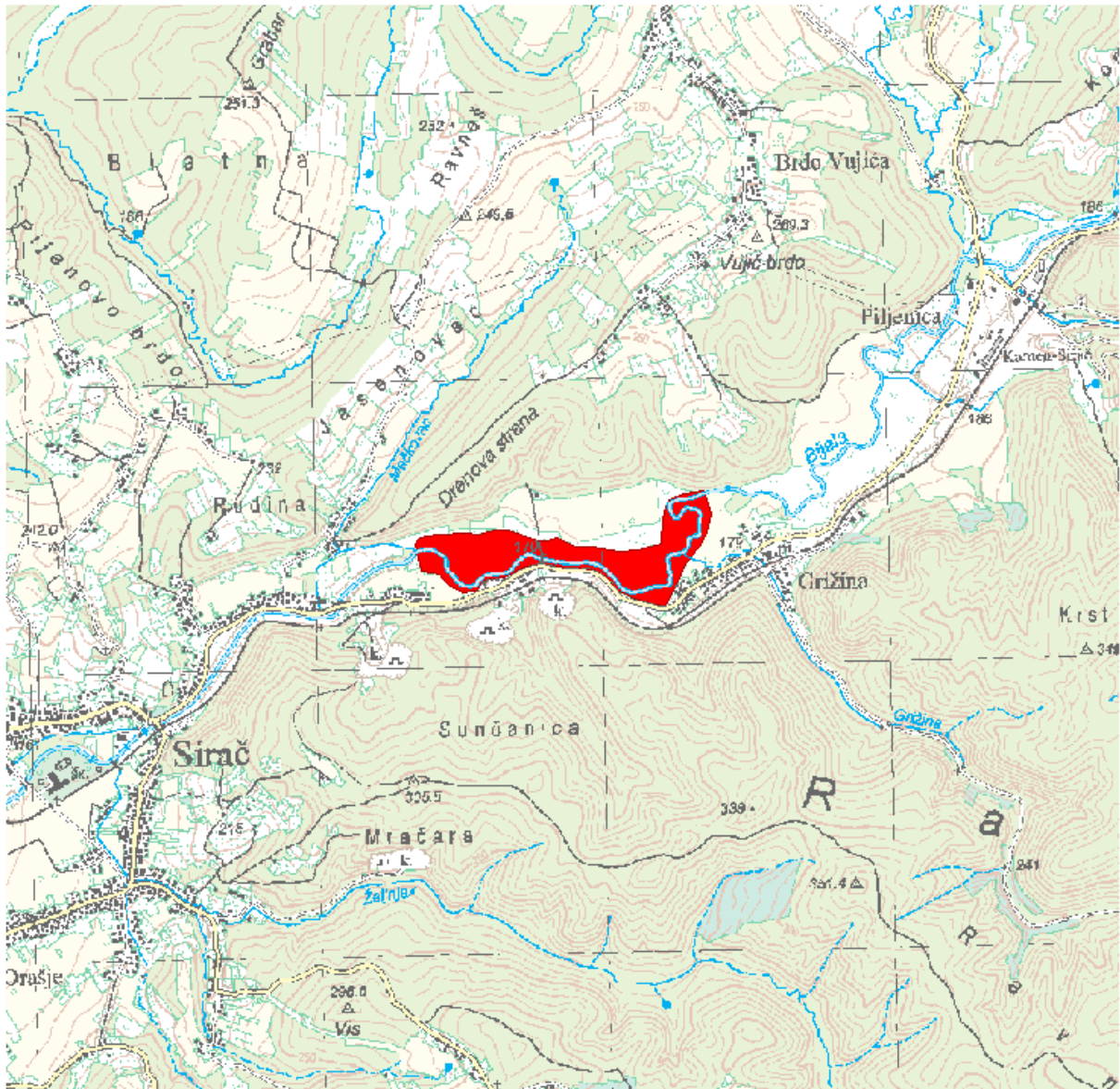
Pogođene osobe:	0
Potencijalne štetne posljedice	<b>B22 - Zaštićena područja: Štetne posljedice po zaštićena područja ili vodna tijela (kao npr. ona proglašena sukladno Direktivi o pticama i Direktivi o staništima), vode za kupanje ili mjesta zahvaćanja vode za piće.</b> <b>B42 - Infrastruktura: Štetne posljedice po infrastrukturne građevine kao što su komunalna infrastruktura, proizvodnja električne energije, prijevoz, pohrana i komunikacije.</b> <b>B43 - Korištenje ruralnog zemljišta: Štetne posljedice po korištenje zemljišta, kao što je poljoprivredna djelatnost (uzgoj stoke, obrada zemljišta, vrtlarstvo), šumarstvo, vađenje rudača i ribarstvo.</b>

**KORIŠTENJE PROSTORA NA POPLAVLJENOM PODRUČJU (stanje 2018. godine)**

1 Umjetne površine	
11 Gradska područja (%)	0
12 Industrijski, komercijalni i transportni objekti (%)	1
13 Rudokopi, odlagališta otpada i gradilišta (%)	0
14 Umjetni, nepoljoprivredni, biljni pokrov (%)	0
2 Poljoprivredna područja	
21 Obradivo zemljište (%)	21
22 Višegodišnji nasadi (%)	0
23 Pašnjaci (%)	0
24 Heterogena poljoprivredna područja (%)	0
3 Šume i poluprirodna područja	
31 Šume (%)	9
32 Grmolike i travne, prirodne biljne zajednice (%)	69
33 Otvorene površine sa malo ili bez vegetacije (%)	0
Ostalo (%)	0

## Poplavni događaj SD\_2014\_150\_15\_269 (23.10.2014.)

### PROSTORNI OBUHVAT



### LOKACIJA

Vodno područje:	<b>Vodno područje rijeke Dunav</b>
Sektor:	<b>D</b>
Branjeno područje:	<b>područje maloga sliva Ilova - Pakra</b>
Općina/grad:	<b>SIRAČ</b>

Šire područje:



#### KARAKTERISTIKE

Početak događaja:	23.10.2014.
Trajanje događaja (dana):	3
Površina (km <sup>2</sup> ):	0.158
Povratno razdoblje (godina):	nepoznato
Uzrok poplave:	<b>A11 - Riječne:</b> Plavljenje vodom koja potječe iz dijela prirodnog sustava odvodnje, uključujući prirodne ili modificirane oteretne kanale. Ovaj izvor može uključivati plavljenje rijeka, potoka, oteretnih kanala, brdskih bujica i povremenih vodotoka, jezera te poplave koje nastaju zbog topljenja snijega. <b>A12 - Oborinske:</b> Plavljenje izravno oborinskim vodama koje padaju ili se prelijevaju na tlo. Ovaj izvor može uključivati oborinske vode, ruralne površinske tokove ili suvišne vode, ili površinske poplave koje nastaju zbog topljenja snijega.
Mehanizam poplave:	<b>A22 - Nadvisivanje obrane:</b> Plavljenje zbog poplavnih voda koje nadvisuju obranu od poplava.
Karakter poplave:	<b>A31 - Bujična poplava:</b> Poplava koja se pojavljuje i nestaje prilično brzo, uz malo ili nikakvo upozorenje, obično kao rezultat intenzivnih oborina na relativno malom području.
Poplave na istom području:	SD_2010_041_15_212 (31.05.2010.), SD_2014_110_15_229 (03.05.2014.), SD_2014_117_15_236 (15.05.2014.), SD_2014_138_15_257 (10.09.2014.), SD_2015_167_15_286 (22.05.2015.), SD_2016_178_15_297 (16.07.2016.)

#### ŠTETNE POSLJEDICE DOGAĐAJA

Zdravlje ljudi:	<b>B14 - Nije primjenjivo, nije bilo ugrožavanja.</b>
Pogođene osobe (žrtve / izmješteni):	nepoznato / nepoznato
Okoliš:	<b>B25 - Nije primjenjivo, nije bilo ugrožavanja.</b>
Kulturna dobra:	<b>B34 - Nije primjenjivo, nije bilo ugrožavanja.</b>
Ekonomske aktivnosti:	<b>B41 - Imovina:</b> Štetne posljedice po imovinu, koja može uključivati kuće. <b>B43 - Korištenje ruralnog zemljišta:</b> Štetne posljedice po korištenje zemljišta, kao što je poljoprivredna djelatnost (uzgoj stoke, obrada zemljišta, vrtlarstvo), šumarstvo, vađenje rudača i ribarstvo.

**REGISTAR POPLAVNIH DOGAĐAJA:**

Šifra poplave: **SD\_2014\_150\_15\_269**

Uvršteno u Prethodnu procjenu rizika od poplava: 2013: **NE**, 2018: **DA**

**PROCJENA ŠTETNIH POSLJEDICA ISTOG DOGAĐAJA U SLUČAJU PONAVLJANJA DOGAĐAJA U BUDUĆNOSTI (stanje 2018. godine)**

Pogođene osobe: **0**

Potencijalne štetne posljedice

**B11 - Ljudsko zdravlje: Štetne posljedice po ljudsko zdravlje, bilo kao izravni ili posljedični utjecaj, koje npr. mogu proizaći iz onečišćenja ili prekida usluga povezanih s vodoopskrbom i odvodnjom, te bi uključivale ljudske žrtve.**

**B22 - Zaštićena područja: Štetne posljedice po zaštićena područja ili vodna tijela (kao npr. ona proglašena sukladno Direktivi o pticama i Direktivi o staništima), vode za kupanje ili mjesta zahvaćanja vode za piće.**

**B41 - Imovina: Štetne posljedice po imovinu, koja može uključivati kuće.**

**B43 - Korištenje ruralnog zemljišta: Štetne posljedice po korištenje zemljišta, kao što je poljoprivredna djelatnost (uzgoj stoke, obrada zemljišta, vrtlarstvo), šumarstvo, vađenje rudača i ribarstvo.**

**KORIŠTENJE PROSTORA NA POPLAVLJENOM PODRUČJU (stanje 2018. godine)**

1 Umjetne površine

11 Gradska područja (%) **0**

12 Industrijski, komercijalni i transportni objekti (%) **0**

13 Rudokopi, odlagališta otpada i gradilišta (%) **0**

14 Umjetni, nepoljoprivredni, biljni pokrov (%) **0**

2 Poljoprivredna područja

21 Obradivo zemljište (%) **24**

22 Višegodišnji nasadi (%) **1**

23 Pašnjaci (%) **0**

24 Heterogena poljoprivredna područja (%) **0**

3 Šume i poluprirodna područja

31 Šume (%) **13**

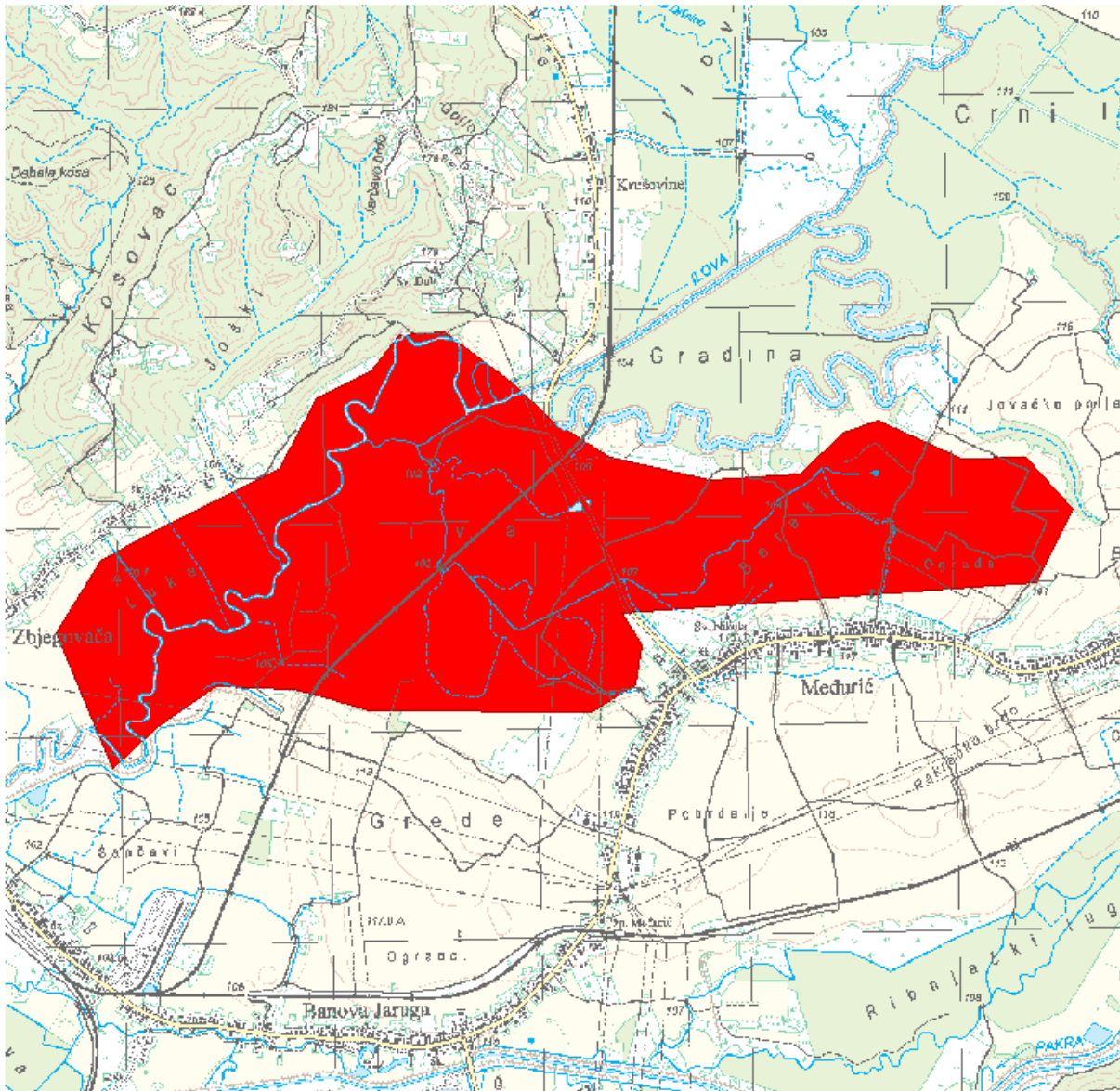
32 Grmolike i travne, prirodne biljne zajednice (%) **62**

33 Otvorene površine sa malo ili bez vegetacije (%) **0**

Ostalo (%) **0**

## Poplavni događaj SD\_2014\_022\_1316\_73 (24.10.2014.)

### PROSTORNI OBUHVAT



### LOKACIJA

Vodno područje:	<b>Vodno područje rijeke Dunav</b>
Sektor:	<b>D</b>
Branjeno područje:	<b>područje maloga sliva Ilova - Pakra, područje maloga sliva Lonja - Trebež</b>
Općina/grad:	<b>GAREŠNICA, KUTINA</b>

Šire područje:



#### KARAKTERISTIKE

Početak događaja:	<b>24.10.2014.</b>
Trajanje događaja (dana):	<b>5</b>
Površina (km <sup>2</sup> ):	<b>4.80</b>
Povratno razdoblje (godina):	<b>0</b>
Uzrok poplave:	<b>A12 - Oborinske: Plavljenje izravno oborinskim vodama koje padaju ili se prelijevaju na tlo. Ovaj izvor može uključivati oborinske vode, ruralne površinske tokove ili suvišne vode, ili površinske poplave koje nastaju zbog topljenja snijega.</b>
Mehanizam poplave:	<b>A21 - Prirodni višak: Plavljenje vodom koja nadmašuje kapacitet transportnog kanala ili nadvisuje razinu okolnog zemljišta.</b>
Karakter poplave:	<b>A34 - Poplava srednje brzog nastajanja: Nastup plavljenja koje se događa sporije od nagle poplave.</b>
Poplave na istom području:	<b>SD_2009_011_1316_1 (25.12.2009.), SD_2010_023_1316_2 (21.02.2010.), SD_2010_024_1316_3 (16.05.2010.), SD_2014_011_1316_61 (03.05.2014.), SD_2014_101_1513_220 (03.05.2014.), SD_2014_119_1513_247 (15.05.2014.), SD_2014_019_1316_70 (09.09.2014.), SD_2014_128_1513_238 (10.09.2014.), SD_2015_001_1316_41 (24.01.2015.), SD_2015_005_1316_42 (20.02.2015.), SD_2015_151_1513_270 (22.05.2015.), SD_2015_006_1316_46 (23.05.2015.), SD_2015_010_1316_50 (15.10.2015.), SD_2015_169_1513_288 (15.10.2015.), SD_2016_171_1513_290 (12.01.2016.), SD_2016_001_1316_26 (13.01.2016.), SD_2016_006_1316_35 (16.02.2016.), SD_2016_172_1513_291 (06.03.2016.), SD_2017_001_1316_30 (03.02.2017.), SD_2017_003_1316_24 (13.12.2017.), SD_2017_004_1316_27 (14.12.2017.), SD_2018_181_1513_300 (08.03.2018.), SD_2018_001_1316_4 (09.03.2018.)</b>

#### ŠTETNE POSLJEDICE DOGAĐAJA

Zdravlje ljudi:	<b>B14 - Nije primjenjivo, nije bilo ugrožavanja.</b>
Pogođene osobe (žrtve / izmješteni):	<b>nepoznato / nepoznato</b>
Okoliš:	<b>B25 - Nije primjenjivo, nije bilo ugrožavanja.</b>
Kulturna dobra:	<b>B34 - Nije primjenjivo, nije bilo ugrožavanja.</b>
Ekonomske aktivnosti:	<b>B42 - Infrastruktura: Štetne posljedice po infrastrukturne građevine kao što su komunalna infrastruktura, proizvodnja električne energije, prijevoz, pohrana i komunikacije.</b>

**B43 - Korištenje ruralnog zemljišta: Štetne posljedice po korištenje zemljišta, kao što je poljoprivredna djelatnost (uzgoj stoke, obrada zemljišta, vrtlarstvo), šumarstvo, vađenje rudača i ribarstvo.**

**REGISTAR POPLAVNIH DOGAĐAJA:**

Šifra poplave: **SD\_2014\_022\_1316\_73**

Uvršteno u Prethodnu procjenu rizika od poplava: 2013: **NE**, 2018: **DA**

**PROCJENA ŠTETNIH POSLJEDICA ISTOG DOGAĐAJA U SLUČAJU PONAVLJANJA DOGAĐAJA U BUDUĆNOSTI (stanje 2018. godine)**

Pogođene osobe: **0**

Potencijalne štetne posljedice

**B11 - Ljudsko zdravlje: Štetne posljedice po ljudsko zdravlje, bilo kao izravni ili posljedični utjecaj, koje npr. mogu proizaći iz onečišćenja ili prekida usluga povezanih s vodoopskrbom i odvodnjom, te bi uključivale ljudske žrtve.**

**B22 - Zaštićena područja: Štetne posljedice po zaštićena područja ili vodna tijela (kao npr. ona proglašena sukladno Direktivi o pticama i Direktivi o staništima), vode za kupanje ili mjesta zahvaćanja vode za piće.**

**B41 - Imovina: Štetne posljedice po imovinu, koja može uključivati kuće.**

**B42 - Infrastruktura: Štetne posljedice po infrastrukturne građevine kao što su komunalna infrastruktura, proizvodnja električne energije, prijevoz, pohrana i komunikacije.**

**B43 - Korištenje ruralnog zemljišta: Štetne posljedice po korištenje zemljišta, kao što je poljoprivredna djelatnost (uzgoj stoke, obrada zemljišta, vrtlarstvo), šumarstvo, vađenje rudača i ribarstvo.**

**KORIŠTENJE PROSTORA NA POPLAVLJENOM PODRUČJU (stanje 2018. godine)**

1 Umjetne površine

11 Gradska područja (%) **0**

12 Industrijski, komercijalni i transportni objekti (%) **1**

13 Rudokopi, odlagališta otpada i gradilišta (%) **0**

14 Umjetni, nepoljoprivredni, biljni pokrov (%) **0**

2 Poljoprivredna područja

21 Obradivo zemljište (%) **46**

22 Višegodišnji nasadi (%) **0**

23 Pašnjaci (%) **0**

24 Heterogena poljoprivredna područja (%) **0**

3 Šume i poluprirodna područja

31 Šume (%) **26**

32 Grmolike i travne, prirodne biljne zajednice (%) **24**

33 Otvorene površine sa malo ili bez vegetacije (%) **3**

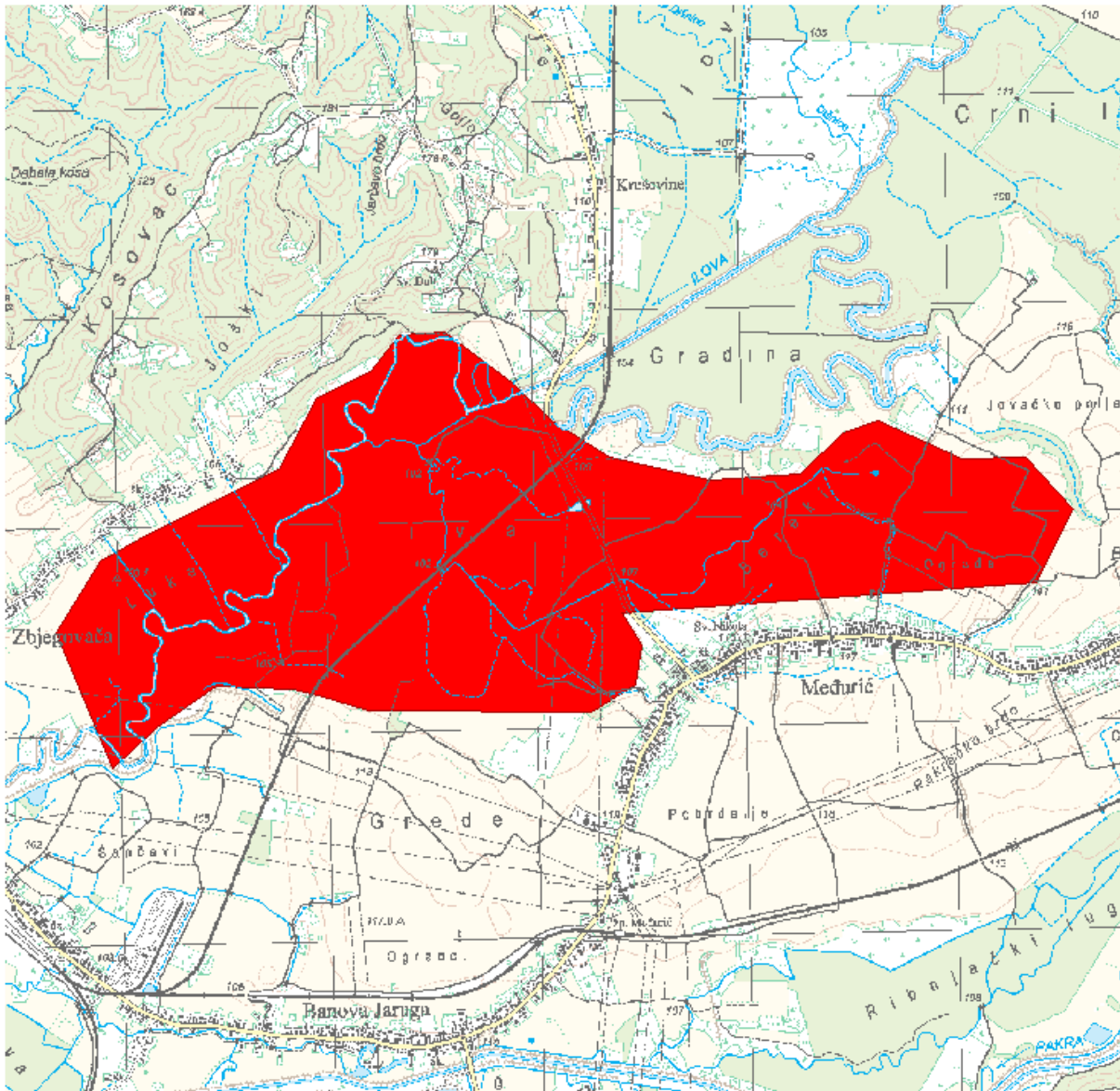
Ostalo (%) **0**





## Poplavni događaj SD\_2015\_001\_1316\_41 (24.01.2015.)

### PROSTORNI OBUHVAT



### LOKACIJA

Vodno područje:	<b>Vodno područje rijeke Dunav</b>
Sektor:	<b>D</b>
Branjeno područje:	<b>područje maloga sliva Ilova - Pakra, područje maloga sliva Lonja - Trebež</b>
Općina/grad:	<b>GAREŠNICA, KUTINA</b>

Šire područje:



#### KARAKTERISTIKE

Početak događaja:	24.01.2015.
Trajanje događaja (dana):	26
Površina (km <sup>2</sup> ):	4.80
Povratno razdoblje (godina):	0
Uzrok poplave:	A12 - Oborinske: Plavljenje izravno oborinskim vodama koje padaju ili se prelijevaju na tlo. Ovaj izvor može uključivati oborinske vode, ruralne površinske tokove ili suvišne vode, ili površinske poplave koje nastaju zbog topljenja snijega.
Mehanizam poplave:	A21 - Prirodni višak: Plavljenje vodom koja nadmašuje kapacitet transportnog kanala ili nadvisuje razinu okolnog zemljišta.
Karakter poplave:	A34 - Poplava srednje brzog nastajanja: Nastup plavljenja koje se događa sporije od nagle poplave.
Poplave na istom području:	SD_2009_011_1316_1 (25.12.2009.), SD_2010_023_1316_2 (21.02.2010.), SD_2010_024_1316_3 (16.05.2010.), SD_2014_011_1316_61 (03.05.2014.), SD_2014_101_1513_220 (03.05.2014.), SD_2014_119_1513_247 (15.05.2014.), SD_2014_019_1316_70 (09.09.2014.), SD_2014_128_1513_238 (10.09.2014.), SD_2014_022_1316_73 (24.10.2014.), SD_2015_005_1316_42 (20.02.2015.), SD_2015_151_1513_270 (22.05.2015.), SD_2015_006_1316_46 (23.05.2015.), SD_2015_010_1316_50 (15.10.2015.), SD_2015_169_1513_288 (15.10.2015.), SD_2016_171_1513_290 (12.01.2016.), SD_2016_001_1316_26 (13.01.2016.), SD_2016_006_1316_35 (16.02.2016.), SD_2016_172_1513_291 (06.03.2016.), SD_2017_001_1316_30 (03.02.2017.), SD_2017_003_1316_24 (13.12.2017.), SD_2017_004_1316_27 (14.12.2017.), SD_2018_181_1513_300 (08.03.2018.), SD_2018_001_1316_4 (09.03.2018.)

#### ŠTETNE POSLJEDICE DOGAĐAJA

Zdravlje ljudi:	B14 - Nije primjenjivo, nije bilo ugrožavanja.
Pogođene osobe (žrtve / izmješteni):	nepoznato / nepoznato
Okoliš:	B25 - Nije primjenjivo, nije bilo ugrožavanja.
Kulturna dobra:	B34 - Nije primjenjivo, nije bilo ugrožavanja.
Ekonomske aktivnosti:	B42 - Infrastruktura: Štetne posljedice po infrastrukturne građevine kao što su komunalna infrastruktura, proizvodnja električne energije, prijevoz, hrana i komunikacije.

**B43 - Korištenje ruralnog zemljišta: Štetne posljedice po korištenje zemljišta, kao što je poljoprivredna djelatnost (uzgoj stoke, obrada zemljišta, vrtlarstvo), šumarstvo, vađenje rudača i ribarstvo.**

**REGISTAR POPLAVNIH DOGAĐAJA:**

Šifra poplave: **SD\_2015\_001\_1316\_41**

Uvršteno u Prethodnu procjenu rizika od poplava: 2013: **NE**, 2018: **DA**

**PROCJENA ŠTETNIH POSLJEDICA ISTOG DOGAĐAJA U SLUČAJU PONAVLJANJA DOGAĐAJA U BUDUĆNOSTI (stanje 2018. godine)**

Pogođene osobe: **0**

Potencijalne štetne posljedice

**B11 - Ljudsko zdravlje: Štetne posljedice po ljudsko zdravlje, bilo kao izravni ili posljedični utjecaj, koje npr. mogu proizaći iz onečišćenja ili prekida usluga povezanih s vodoopskrbom i odvodnjom, te bi uključivale ljudske žrtve.**

**B22 - Zaštićena područja: Štetne posljedice po zaštićena područja ili vodna tijela (kao npr. ona proglašena sukladno Direktivi o pticama i Direktivi o staništima), vode za kupanje ili mjesta zahvaćanja vode za piće.**

**B41 - Imovina: Štetne posljedice po imovinu, koja može uključivati kuće.**

**B42 - Infrastruktura: Štetne posljedice po infrastrukturne građevine kao što su komunalna infrastruktura, proizvodnja električne energije, prijevoz, pohrana i komunikacije.**

**B43 - Korištenje ruralnog zemljišta: Štetne posljedice po korištenje zemljišta, kao što je poljoprivredna djelatnost (uzgoj stoke, obrada zemljišta, vrtlarstvo), šumarstvo, vađenje rudača i ribarstvo.**

**KORIŠTENJE PROSTORA NA POPLAVLJENOM PODRUČJU (stanje 2018. godine)**

1 Umjetne površine

11 Gradska područja (%) **0**

12 Industrijski, komercijalni i transportni objekti (%) **1**

13 Rudokopi, odlagališta otpada i gradilišta (%) **0**

14 Umjetni, nepoljoprivredni, biljni pokrov (%) **0**

2 Poljoprivredna područja

21 Obradivo zemljište (%) **46**

22 Višegodišnji nasadi (%) **0**

23 Pašnjaci (%) **0**

24 Heterogena poljoprivredna područja (%) **0**

3 Šume i poluprirodna područja

31 Šume (%) **26**

32 Grmolike i travne, prirodne biljne zajednice (%) **24**

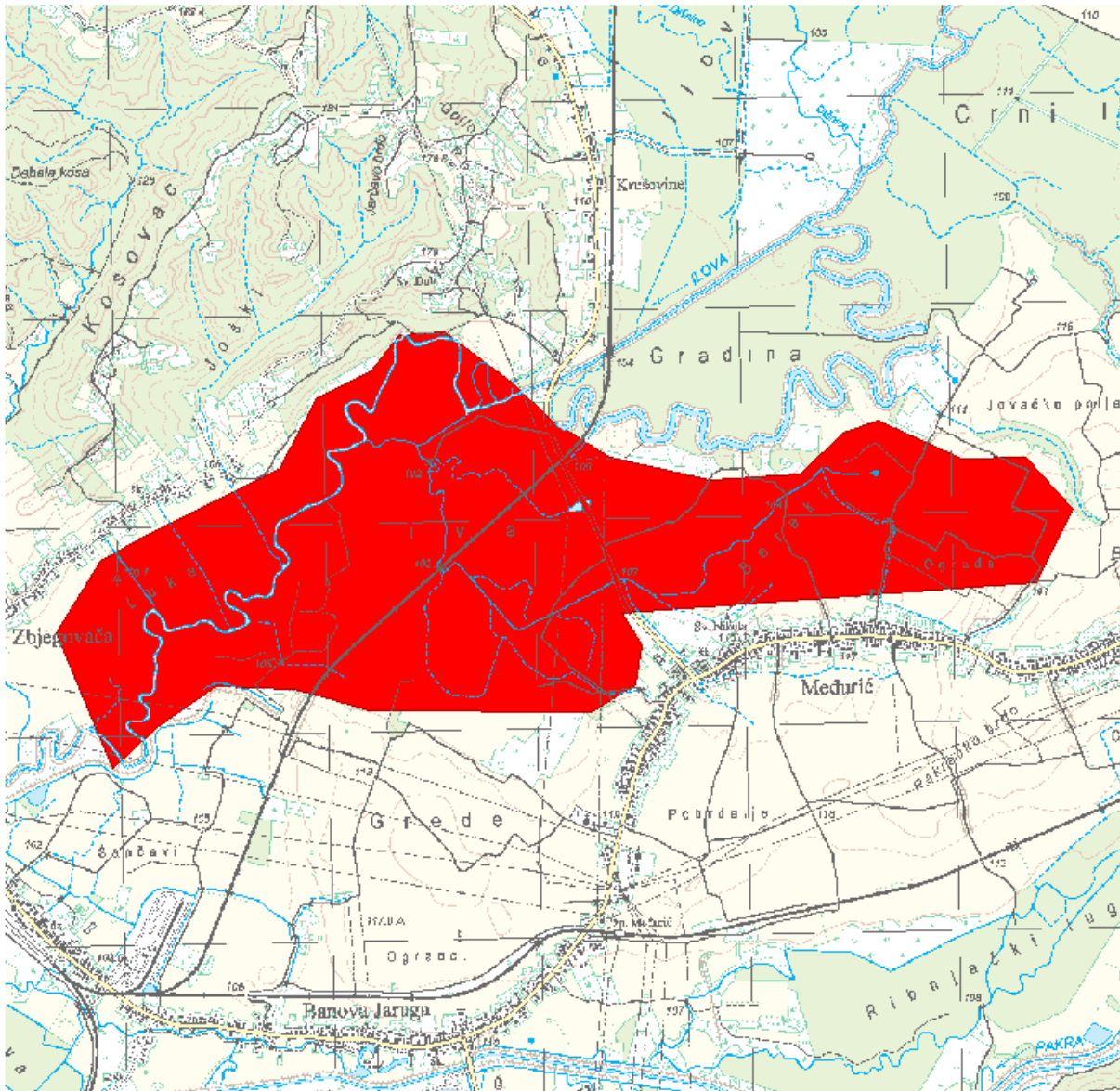
33 Otvorene površine sa malo ili bez vegetacije (%) **3**

Ostalo (%) **0**



## Poplavni događaj SD\_2015\_005\_1316\_42 (20.02.2015.)

### PROSTORNI OBUHVAT



### LOKACIJA

Vodno područje:	<b>Vodno područje rijeke Dunav</b>
Sektor:	<b>D</b>
Branjeno područje:	<b>područje maloga sliva Ilova - Pakra, područje maloga sliva Lonja - Trebež</b>
Općina/grad:	<b>GAREŠNICA, KUTINA</b>

Šire područje:



#### KARAKTERISTIKE

Početak događaja:	20.02.2015.
Trajanje događaja (dana):	16
Površina (km <sup>2</sup> ):	4.80
Povratno razdoblje (godina):	0
Uzrok poplave:	A12 - Oborinske: Plavljenje izravno oborinskim vodama koje padaju ili se prelijevaju na tlo. Ovaj izvor može uključivati oborinske vode, ruralne površinske tokove ili suvišne vode, ili površinske poplave koje nastaju zbog topljenja snijega.
Mehanizam poplave:	A21 - Prirodni višak: Plavljenje vodom koja nadmašuje kapacitet transportnog kanala ili nadvisuje razinu okolnog zemljišta.
Karakter poplave:	A34 - Poplava srednje brzog nastajanja: Nastup plavljenja koje se događa sporije od nagle poplave.
Poplave na istom području:	SD_2009_011_1316_1 (25.12.2009.), SD_2010_023_1316_2 (21.02.2010.), SD_2010_024_1316_3 (16.05.2010.), SD_2014_011_1316_61 (03.05.2014.), SD_2014_101_1513_220 (03.05.2014.), SD_2014_119_1513_247 (15.05.2014.), SD_2014_019_1316_70 (09.09.2014.), SD_2014_128_1513_238 (10.09.2014.), SD_2014_022_1316_73 (24.10.2014.), SD_2015_001_1316_41 (24.01.2015.), SD_2015_151_1513_270 (22.05.2015.), SD_2015_006_1316_46 (23.05.2015.), SD_2015_010_1316_50 (15.10.2015.), SD_2015_169_1513_288 (15.10.2015.), SD_2016_171_1513_290 (12.01.2016.), SD_2016_001_1316_26 (13.01.2016.), SD_2016_006_1316_35 (16.02.2016.), SD_2016_172_1513_291 (06.03.2016.), SD_2017_001_1316_30 (03.02.2017.), SD_2017_003_1316_24 (13.12.2017.), SD_2017_004_1316_27 (14.12.2017.), SD_2018_181_1513_300 (08.03.2018.), SD_2018_001_1316_4 (09.03.2018.)

#### ŠTETNE POSLJEDICE DOGAĐAJA

Zdravlje ljudi:	B14 - Nije primjenjivo, nije bilo ugrožavanja.
Pogođene osobe (žrtve / izmješteni):	nepoznato / nepoznato
Okoliš:	B25 - Nije primjenjivo, nije bilo ugrožavanja.
Kulturna dobra:	B34 - Nije primjenjivo, nije bilo ugrožavanja.
Ekonomske aktivnosti:	B42 - Infrastruktura: Štetne posljedice po infrastrukturne građevine kao što su komunalna infrastruktura, proizvodnja električne energije, prijevoz, hrana i komunikacije.

**B43 - Korištenje ruralnog zemljišta: Štetne posljedice po korištenje zemljišta, kao što je poljoprivredna djelatnost (uzgoj stoke, obrada zemljišta, vrtlarstvo), šumarstvo, vađenje rudača i ribarstvo.**

**REGISTAR POPLAVNIH DOGAĐAJA:**

Šifra poplave: **SD\_2015\_005\_1316\_42**

Uvršteno u Prethodnu procjenu rizika od poplava: 2013: **NE**, 2018: **DA**

**PROCJENA ŠTETNIH POSLJEDICA ISTOG DOGAĐAJA U SLUČAJU PONAVLJANJA DOGAĐAJA U BUDUĆNOSTI (stanje 2018. godine)**

Pogođene osobe: **0**

Potencijalne štetne posljedice

**B11 - Ljudsko zdravlje: Štetne posljedice po ljudsko zdravlje, bilo kao izravni ili posljedični utjecaj, koje npr. mogu proizaći iz onečišćenja ili prekida usluga povezanih s vodoopskrbom i odvodnjom, te bi uključivale ljudske žrtve.**

**B22 - Zaštićena područja: Štetne posljedice po zaštićena područja ili vodna tijela (kao npr. ona proglašena sukladno Direktivi o pticama i Direktivi o staništima), vode za kupanje ili mjesta zahvaćanja vode za piće.**

**B41 - Imovina: Štetne posljedice po imovinu, koja može uključivati kuće.**

**B42 - Infrastruktura: Štetne posljedice po infrastrukturne građevine kao što su komunalna infrastruktura, proizvodnja električne energije, prijevoz, pohrana i komunikacije.**

**B43 - Korištenje ruralnog zemljišta: Štetne posljedice po korištenje zemljišta, kao što je poljoprivredna djelatnost (uzgoj stoke, obrada zemljišta, vrtlarstvo), šumarstvo, vađenje rudača i ribarstvo.**

**KORIŠTENJE PROSTORA NA POPLAVLJENOM PODRUČJU (stanje 2018. godine)**

1 Umjetne površine

11 Gradska područja (%) **0**

12 Industrijski, komercijalni i transportni objekti (%) **1**

13 Rudokopi, odlagališta otpada i gradilišta (%) **0**

14 Umjetni, nepoljoprivredni, biljni pokrov (%) **0**

2 Poljoprivredna područja

21 Obradivo zemljište (%) **46**

22 Višegodišnji nasadi (%) **0**

23 Pašnjaci (%) **0**

24 Heterogena poljoprivredna područja (%) **0**

3 Šume i poluprirodna područja

31 Šume (%) **26**

32 Grmolike i travne, prirodne biljne zajednice (%) **24**

33 Otvorene površine sa malo ili bez vegetacije (%) **3**

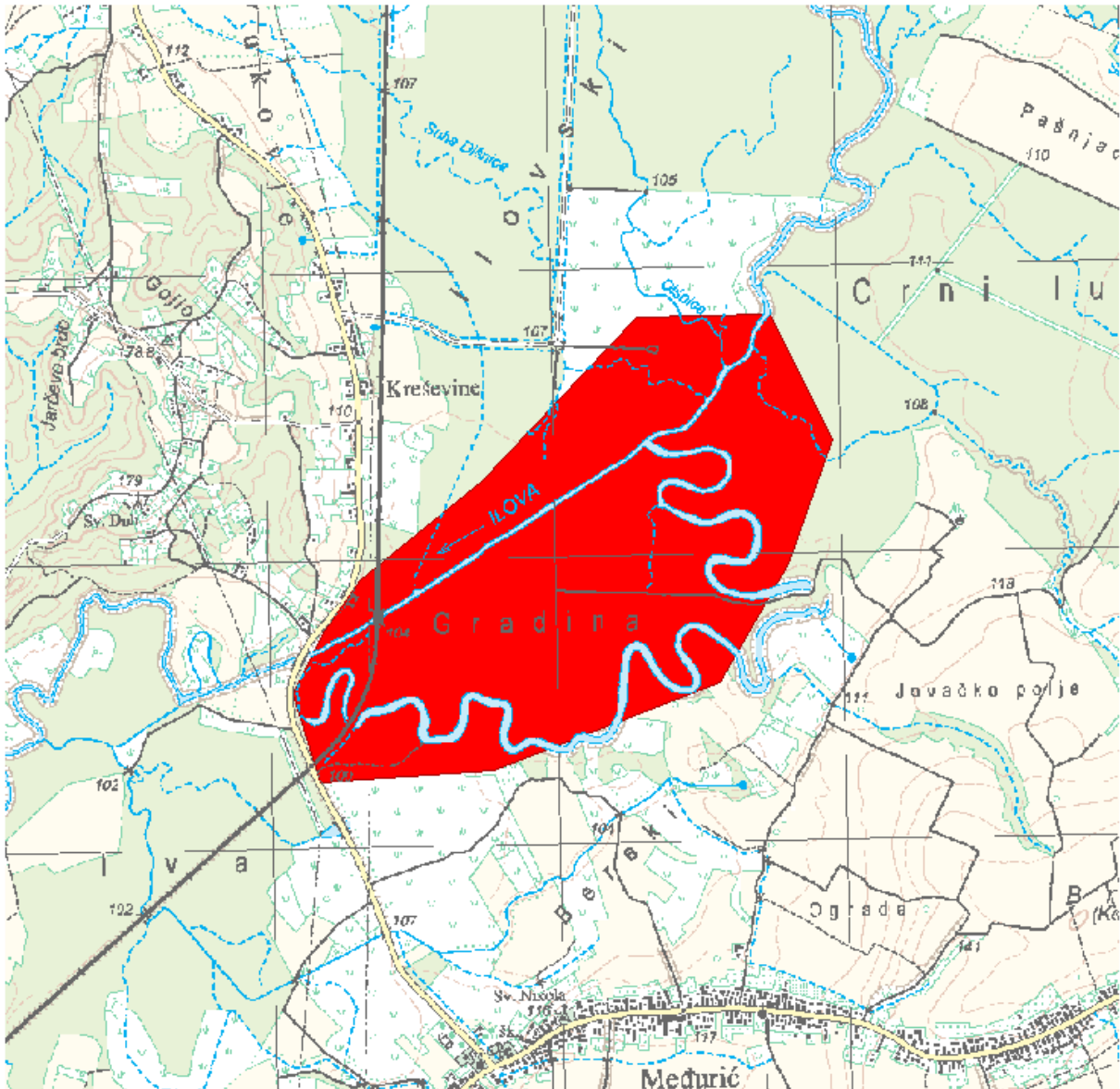
Ostalo (%) **0**





## Poplavni događaj SD\_2015\_151\_1513\_270 (22.05.2015.)

### PROSTORNI OBUHVAT



### LOKACIJA

Vodno područje:	<b>Vodno područje rijeke Dunav</b>
Sektor:	<b>D</b>
Branjeno područje:	<b>područje maloga sliva Ilova - Pakra, područje maloga sliva Lonja - Trebež</b>
Općina/grad:	<b>GAREŠNICA, KUTINA</b>

Šire područje:



#### KARAKTERISTIKE

Početak događaja:	22.05.2015.
Trajanje događaja (dana):	6
Površina (km <sup>2</sup> ):	1.81
Povratno razdoblje (godina):	nepoznato
Uzrok poplave:	<p><b>A11 - Riječne:</b> Plavljenje vodom koja potječe iz dijela prirodnog sustava odvodnje, uključujući prirodne ili modificirane oteretne kanale. Ovaj izvor može uključivati plavljenje rijeka, potoka, oteretnih kanala, brdskih bujica i povremenih vodotoka, jezera te poplave koje nastaju zbog topljenja snijega.</p> <p><b>A12 - Oborinske:</b> Plavljenje izravno oborinskim vodama koje padaju ili se prelijevaju na tlo. Ovaj izvor može uključivati oborinske vode, ruralne površinske tokove ili suvišne vode, ili površinske poplave koje nastaju zbog topljenja snijega.</p>
Mehanizam poplave:	<b>A22 - Nadvisivanje obrane:</b> Plavljenje zbog poplavnih voda koje nadvisuju obranu od poplava.
Karakter poplave:	<b>A33 - Druga nagla poplava:</b> Poplava koja se pojavljuje brzo, a ne spada u kategoriju bujične poplave.
Poplave na istom području:	SD_2009_011_1316_1 (25.12.2009.), SD_2010_023_1316_2 (21.02.2010.), SD_2010_024_1316_3 (16.05.2010.), SD_2014_011_1316_61 (03.05.2014.), SD_2014_101_1513_220 (03.05.2014.), SD_2014_119_1513_247 (15.05.2014.), SD_2014_019_1316_70 (09.09.2014.), SD_2014_128_1513_238 (10.09.2014.), SD_2014_022_1316_73 (24.10.2014.), SD_2015_001_1316_41 (24.01.2015.), SD_2015_005_1316_42 (20.02.2015.), SD_2015_006_1316_46 (23.05.2015.), SD_2015_010_1316_50 (15.10.2015.), SD_2015_169_1513_288 (15.10.2015.), SD_2016_171_1513_290 (12.01.2016.), SD_2016_001_1316_26 (13.01.2016.), SD_2016_006_1316_35 (16.02.2016.), SD_2016_172_1513_291 (06.03.2016.), SD_2017_001_1316_30 (03.02.2017.), SD_2017_003_1316_24 (13.12.2017.), SD_2017_004_1316_27 (14.12.2017.), SD_2018_181_1513_300 (08.03.2018.), SD_2018_001_1316_4 (09.03.2018.)

### ŠTETNE POSLJEDICE DOGAĐAJA

Zdravlje ljudi:	B14 - Nije primjenjivo, nije bilo ugrožavanja.
Pogođene osobe (žrtve / izmješteni):	nepoznato / nepoznato
Okoliš:	B25 - Nije primjenjivo, nije bilo ugrožavanja.
Kulturna dobra:	B34 - Nije primjenjivo, nije bilo ugrožavanja.
Ekonomske aktivnosti:	B43 - Korištenje ruralnog zemljišta: Štetne posljedice po korištenje zemljišta, kao što je poljoprivredna djelatnost (uzgoj stoke, obrada zemljišta, vrtlarstvo), šumarstvo, vađenje rudača i ribarstvo.

### REGISTAR POPLAVNIH DOGAĐAJA:

Šifra poplave:	SD_2015_151_1513_270
Uvršteno u Prethodnu procjenu rizika od poplava:	2013: NE, 2018: DA

### PROCJENA ŠTETNIH POSLJEDICA ISTOG DOGAĐAJA U SLUČAJU PONAVLJANJA DOGAĐAJA U BUDUĆNOSTI (stanje 2018. godine)

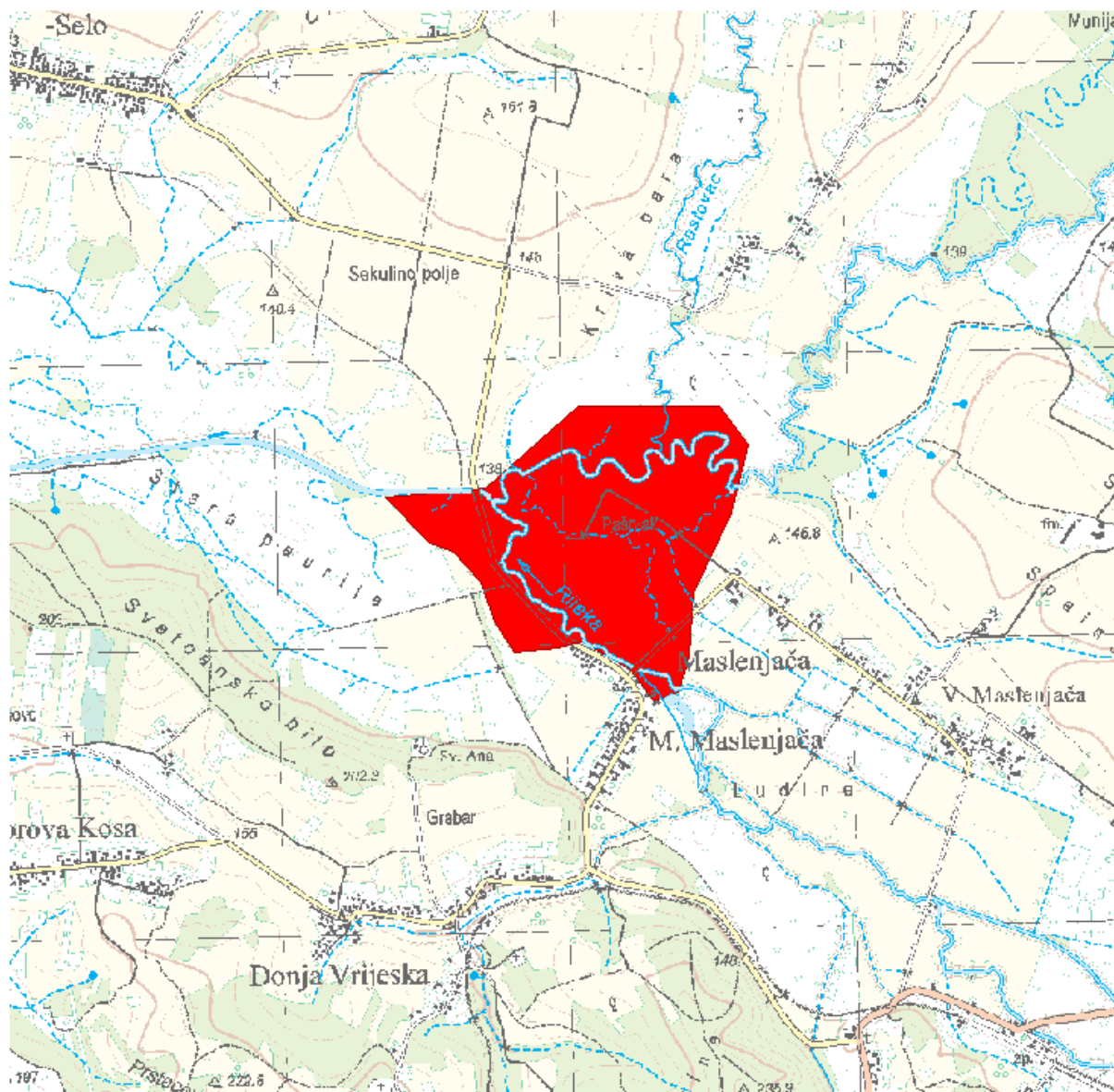
Pogođene osobe:	manje od 10
Potencijalne štetne posljedice	<p>B11 - Ljudsko zdravlje: Štetne posljedice po ljudsko zdravlje, bilo kao izravni ili posljedični utjecaj, koje npr. mogu proizaći iz onečišćenja ili prekida usluga povezanih s vodoopskrbom i odvodnjom, te bi uključivale ljudske žrtve.</p> <p>B22 - Zaštićena područja: Štetne posljedice po zaštićena područja ili vodna tijela (kao npr. ona proglašena sukladno Direktivi o pticama i Direktivi o staništima), vode za kupanje ili mjesta zahvaćanja vode za piće.</p> <p>B41 - Imovina: Štetne posljedice po imovinu, koja može uključivati kuće.</p> <p>B42 - Infrastruktura: Štetne posljedice po infrastrukturne građevine kao što su komunalna infrastruktura, proizvodnja električne energije, prijevoz, pohrana i komunikacije.</p> <p>B43 - Korištenje ruralnog zemljišta: Štetne posljedice po korištenje zemljišta, kao što je poljoprivredna djelatnost (uzgoj stoke, obrada zemljišta, vrtlarstvo), šumarstvo, vađenje rudača i ribarstvo.</p>

**KORIŠTENJE PROSTORA NA POPLAVLJENOM PODRUČJU (stanje 2018. godine)**

1 Umjetne površine	
11 Gradska područja (%)	0
12 Industrijski, komercijalni i transportni objekti (%)	1
13 Rudokopi, odlagališta otpada i gradilišta (%)	0
14 Umjetni, nepoljoprivredni, biljni pokrov (%)	0
2 Poljoprivredna područja	
21 Obradivo zemljište (%)	5
22 Višegodišnji nasadi (%)	0
23 Pašnjaci (%)	0
24 Heterogena poljoprivredna područja (%)	0
3 Šume i poluprirodna područja	
31 Šume (%)	77
32 Grmolike i travne, prirodne biljne zajednice (%)	6
33 Otvorene površine sa malo ili bez vegetacije (%)	11
Ostalo (%)	0

## Poplavni događaj SD\_2015\_152\_15\_271 (22.05.2015.)

### PROSTORNI OBUHVAT



### LOKACIJA

Vodno područje:	<b>Vodno područje rijeke Dunav</b>
Sektor:	<b>D</b>
Branjeno područje:	<b>područje maloga sliva Ilova - Pakra</b>
Općina/grad:	<b>ĐULOVAC, GRUBIŠNO POLJE</b>

Šire područje:



#### KARAKTERISTIKE

Početak događaja:	22.05.2015.
Trajanje događaja (dana):	6
Površina (km <sup>2</sup> ):	0.726
Povratno razdoblje (godina):	nepoznato
Uzrok poplave:	<b>A11 - Riječne:</b> Plavljenje vodom koja potječe iz dijela prirodnog sustava odvodnje, uključujući prirodne ili modificirane oteretne kanale. Ovaj izvor može uključivati plavljenje rijeka, potoka, oteretnih kanala, brdskih bujica i povremenih vodotoka, jezera te poplave koje nastaju zbog topljenja snijega. <b>A12 - Oborinske:</b> Plavljenje izravno oborinskim vodama koje padaju ili se prelijevaju na tlo. Ovaj izvor može uključivati oborinske vode, ruralne površinske tokove ili suvišne vode, ili površinske poplave koje nastaju zbog topljenja snijega.
Mehanizam poplave:	<b>A22 - Nadvisivanje obrane:</b> Plavljenje zbog poplavnih voda koje nadvisuju obranu od poplava.
Karakter poplave:	<b>A33 - Druga nagla poplava:</b> Poplava koja se pojavljuje brzo, a ne spada u kategoriju bujične poplave.
Poplave na istom području:	SD_2014_108_15_227 (03.05.2014.)

#### ŠTETNE POSLJEDICE DOGAĐAJA

Zdravlje ljudi:	<b>B14 - Nije primjenjivo, nije bilo ugrožavanja.</b>
Pogođene osobe (žrtve / izmješteni):	nepoznato / nepoznato
Okoliš:	<b>B25 - Nije primjenjivo, nije bilo ugrožavanja.</b>
Kulturna dobra:	<b>B34 - Nije primjenjivo, nije bilo ugrožavanja.</b>
Ekonomske aktivnosti:	<b>B41 - Imovina:</b> Štetne posljedice po imovinu, koja može uključivati kuće. <b>B43 - Korištenje ruralnog zemljišta:</b> Štetne posljedice po korištenje zemljišta, kao što je poljoprivredna djelatnost (uzgoj stoke, obrada zemljišta, vrtlarstvo), šumarstvo, vađenje rudača i ribarstvo.

#### REGISTAR POPLAVNIH DOGAĐAJA:

Šifra poplave:	SD_2015_152_15_271
Uvršteno u Prethodnu procjenu rizika od poplava:	2013: NE, 2018: DA

**PROCJENA ŠTETNIH POSLJEDICA ISTOG DOGAĐAJA U SLUČAJU PONAVLJANJA DOGAĐAJA U BUDUĆNOSTI (stanje 2018. godine)**

Pogođene osobe:	manje od 10
Potencijalne štetne posljedice	<p><b>B11 - Ljudsko zdravlje:</b> Štetne posljedice po ljudsko zdravlje, bilo kao izravni ili posljedični utjecaj, koje npr. mogu proizaći iz onečišćenja ili prekida usluga povezanih s vodoopskrbom i odvodnjom, te bi uključivale ljudske žrtve.</p> <p><b>B22 - Zaštićena područja:</b> Štetne posljedice po zaštićena područja ili vodna tijela (kao npr. ona proglašena sukladno Direktivi o pticama i Direktivi o staništima), vode za kupanje ili mjesta zahvaćanja vode za piće.</p> <p><b>B41 - Imovina:</b> Štetne posljedice po imovinu, koja može uključivati kuće.</p> <p><b>B42 - Infrastruktura:</b> Štetne posljedice po infrastrukturne građevine kao što su komunalna infrastruktura, proizvodnja električne energije, prijevoz, pohrana i komunikacije.</p> <p><b>B43 - Korištenje ruralnog zemljišta:</b> Štetne posljedice po korištenje zemljišta, kao što je poljoprivredna djelatnost (uzgoj stoke, obrada zemljišta, vrtlarstvo), šumarstvo, vađenje rudača i ribarstvo.</p>

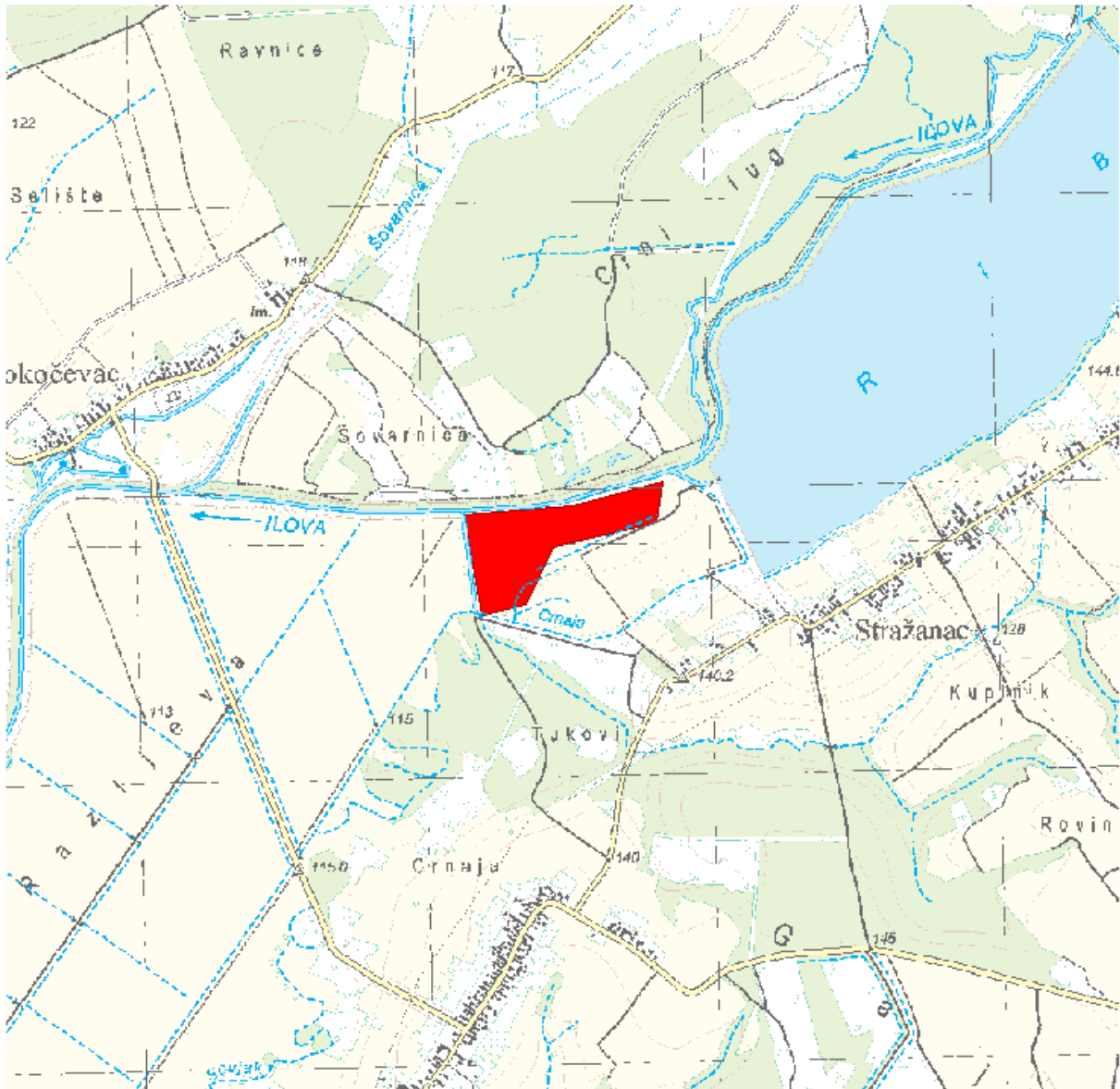
**KORIŠTENJE PROSTORA NA POPLAVLJENOM PODRUČJU (stanje 2018. godine)**

1 Umjetne površine	
11 Gradska područja (%)	0
12 Industrijski, komercijalni i transportni objekti (%)	1
13 Rudokopi, odlagališta otpada i gradilišta (%)	0
14 Umjetni, nepoljoprivredni, biljni pokrov (%)	0
2 Poljoprivredna područja	
21 Obradivo zemljište (%)	66
22 Višegodišnji nasadi (%)	0
23 Pašnjaci (%)	0
24 Heterogena poljoprivredna područja (%)	0
3 Šume i poluprirodna područja	
31 Šume (%)	9
32 Grmolike i travne, prirodne biljne zajednice (%)	24
33 Otvorene površine sa malo ili bez vegetacije (%)	0
Ostalo (%)	0



## Poplavni događaj SD\_2015\_153\_15\_272 (22.05.2015.)

### PROSTORNI OBUHVAT



### LOKACIJA

Vodno područje:	<b>Vodno područje rijeke Dunav</b>
Sektor:	<b>D</b>
Branjeno područje:	<b>područje maloga sliva Ilova - Pakra</b>
Općina/grad:	<b>KONČANICA</b>

Šire područje:



#### KARAKTERISTIKE

Početak događaja:	<b>22.05.2015.</b>
Trajanje događaja (dana):	<b>6</b>
Površina (km <sup>2</sup> ):	<b>0.134</b>
Povratno razdoblje (godina):	<b>nepoznato</b>
Uzrok poplave:	<b>A11 - Riječne: Plavljenje vodom koja potječe iz dijela prirodnog sustava odvodnje, uključujući prirodne ili modificirane oteretne kanale. Ovaj izvor može uključivati plavljenje rijeka, potoka, oteretnih kanala, brdskih bujica i povremenih vodotoka, jezera te poplave koje nastaju zbog topljenja snijega.</b> <b>A12 - Oborinske: Plavljenje izravno oborinskim vodama koje padaju ili se prelijevaju na tlo. Ovaj izvor može uključivati oborinske vode, ruralne površinske tokove ili suvišne vode, ili površinske poplave koje nastaju zbog topljenja snijega.</b>
Mehanizam poplave:	<b>A22 - Nadvisivanje obrane: Plavljenje zbog poplavnih voda koje nadvisuju obranu od poplava.</b>
Karakter poplave:	<b>A33 - Druga nagla poplava: Poplava koja se pojavljuje brzo, a ne spada u kategoriju bujične poplave.</b>
Poplave na istom području:	<b>nema</b>

#### ŠTETNE POSLJEDICE DOGAĐAJA

Zdravlje ljudi:	<b>B14 - Nije primjenjivo, nije bilo ugrožavanja.</b>
Pogođene osobe (žrtve / izmješteni):	<b>nepoznato / nepoznato</b>
Okoliš:	<b>B25 - Nije primjenjivo, nije bilo ugrožavanja.</b>
Kulturna dobra:	<b>B34 - Nije primjenjivo, nije bilo ugrožavanja.</b>
Ekonomske aktivnosti:	<b>B43 - Korištenje ruralnog zemljišta: Štetne posljedice po korištenje zemljišta, kao što je poljoprivredna djelatnost (uzgoj stoke, obrada zemljišta, vrtlarstvo), šumarstvo, vađenje rudača i ribarstvo.</b>

#### REGISTAR POPLAVNIH DOGAĐAJA:

Šifra poplave:	<b>SD_2015_153_15_272</b>
Uvršteno u Prethodnu procjenu rizika od poplava:	<b>2013: NE, 2018: DA</b>

**PROCJENA ŠTETNIH POSLJEDICA ISTOG DOGAĐAJA U SLUČAJU PONAVLJANJA DOGAĐAJA U BUDUĆNOSTI  
(stanje 2018. godine)**

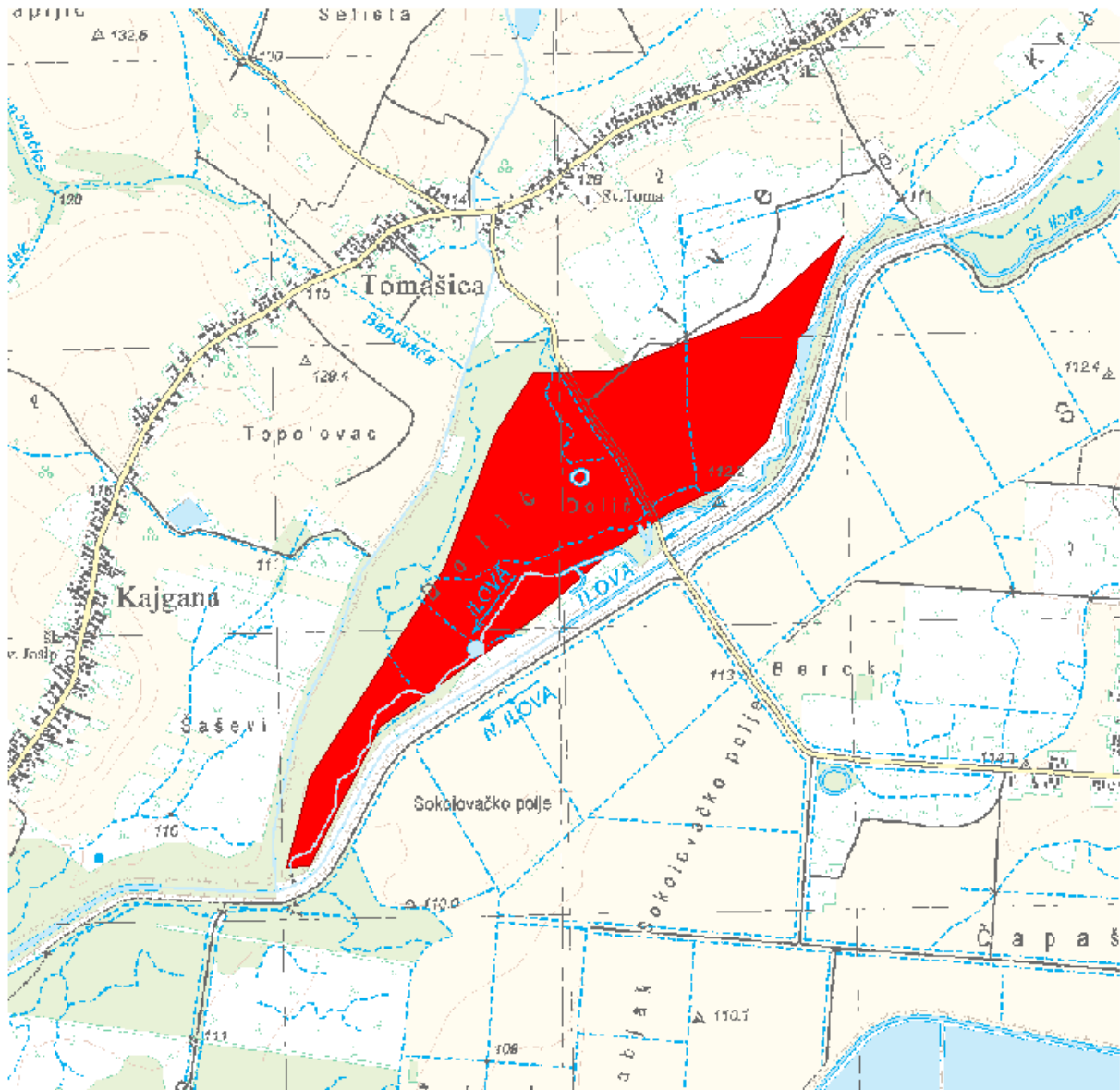
Pogođene osobe:	0
Potencijalne štetne posljedice	<b>B22 - Zaštićena područja: Štetne posljedice po zaštićena područja ili vodna tijela (kao npr. ona proglašena sukladno Direktivi o pticama i Direktivi o staništima), vode za kupanje ili mjesta zahvaćanja vode za piće.</b> <b>B43 - Korištenje ruralnog zemljišta: Štetne posljedice po korištenje zemljišta, kao što je poljoprivredna djelatnost (uzgoj stoke, obrada zemljišta, vrtlarstvo), šumarstvo, vađenje rudača i ribarstvo.</b>

**KORIŠTENJE PROSTORA NA POPLAVLJENOM PODRUČJU (stanje 2018. godine)**

1 Umjetne površine	
11 Gradska područja (%)	0
12 Industrijski, komercijalni i transportni objekti (%)	0
13 Rudokopi, odlagališta otpada i gradilišta (%)	0
14 Umjetni, nepoljoprivredni, biljni pokrov (%)	0
2 Poljoprivredna područja	
21 Obradivo zemljište (%)	94
22 Višegodišnji nasadi (%)	0
23 Pašnjaci (%)	0
24 Heterogena poljoprivredna područja (%)	0
3 Šume i poluprirodna područja	
31 Šume (%)	6
32 Grmolike i travne, prirodne biljne zajednice (%)	0
33 Otvorene površine sa malo ili bez vegetacije (%)	0
Ostalo (%)	0

## Poplavni događaj SD\_2015\_154\_15\_273 (22.05.2015.)

### PROSTORNI OBUHVAT



### LOKACIJA

Vodno područje:	<b>Vodno područje rijeke Dunav</b>
Sektor:	<b>D</b>
Branjeno područje:	<b>područje maloga sliva Ilova - Pakra</b>
Općina/grad:	<b>DEŽANOVAC, GAREŠNICA</b>

Šire područje:



#### KARAKTERISTIKE

Početak događaja:	22.05.2015.
Trajanje događaja (dana):	6
Površina (km <sup>2</sup> ):	0.915
Povratno razdoblje (godina):	nepoznato
Uzrok poplave:	<b>A11 - Riječne:</b> Plavljenje vodom koja potječe iz dijela prirodnog sustava odvodnje, uključujući prirodne ili modificirane oteretne kanale. Ovaj izvor može uključivati plavljenje rijeka, potoka, oteretnih kanala, brdskih bujica i povremenih vodotoka, jezera te poplave koje nastaju zbog topljenja snijega. <b>A12 - Oborinske:</b> Plavljenje izravno oborinskim vodama koje padaju ili se prelijevaju na tlo. Ovaj izvor može uključivati oborinske vode, ruralne površinske tokove ili suvišne vode, ili površinske poplave koje nastaju zbog topljenja snijega.
Mehanizam poplave:	<b>A22 - Nadvisivanje obrane:</b> Plavljenje zbog poplavnih voda koje nadvisuju obranu od poplava.
Karakter poplave:	<b>A33 - Druga nagla poplava:</b> Poplava koja se pojavljuje brzo, a ne spada u kategoriju bujične poplave.
Poplave na istom području:	SD_2014_129_15_248 (10.09.2014.), SD_2016_173_15_292 (06.03.2016.), SD_2018_183_15_302 (08.03.2018.)

#### ŠTETNE POSLJEDICE DOGAĐAJA

Zdravlje ljudi:	<b>B14 - Nije primjenjivo, nije bilo ugrožavanja.</b>
Pogođene osobe (žrtve / izmješteni):	nepoznato / nepoznato
Okoliš:	<b>B25 - Nije primjenjivo, nije bilo ugrožavanja.</b>
Kulturna dobra:	<b>B34 - Nije primjenjivo, nije bilo ugrožavanja.</b>
Ekonomske aktivnosti:	<b>B43 - Korištenje ruralnog zemljišta:</b> Štetne posljedice po korištenje zemljišta, kao što je poljoprivredna djelatnost (uzgoj stoke, obrada zemljišta, vrtlarstvo), šumarstvo, vađenje rudača i ribarstvo.

#### REGISTAR POPLAVNIH DOGAĐAJA:

Šifra poplave:	SD_2015_154_15_273
Uvršteno u Prethodnu procjenu rizika od poplava:	2013: NE, 2018: DA

**PROCJENA ŠTETNIH POSLJEDICA ISTOG DOGAĐAJA U SLUČAJU PONAVLJANJA DOGAĐAJA U BUDUĆNOSTI  
(stanje 2018. godine)**

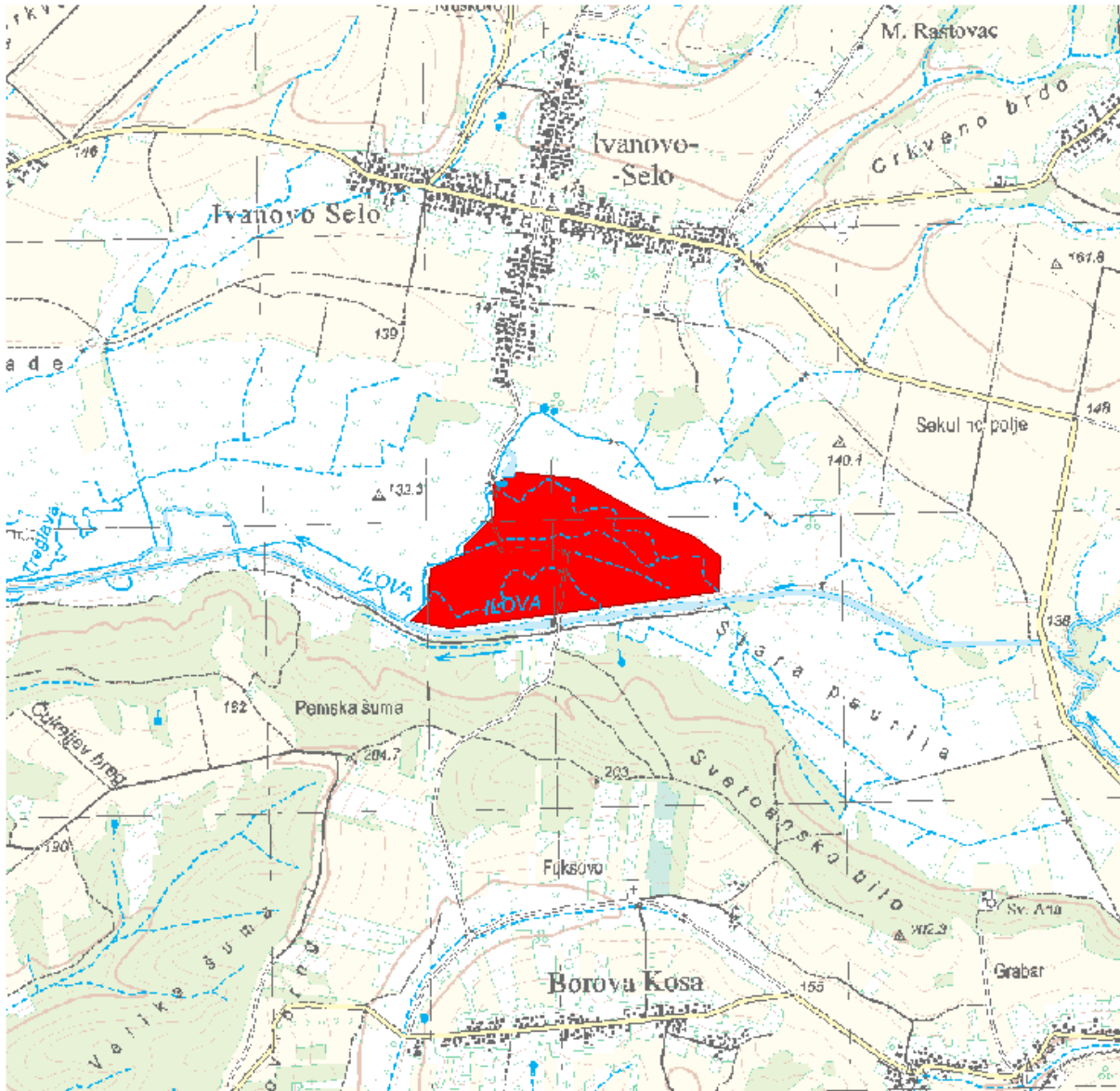
Pogođene osobe:	0
Potencijalne štetne posljedice	<b>B22 - Zaštićena područja: Štetne posljedice po zaštićena područja ili vodna tijela (kao npr. ona proglašena sukladno Direktivi o pticama i Direktivi o staništima), vode za kupanje ili mjesta zahvaćanja vode za piće.</b> <b>B42 - Infrastruktura: Štetne posljedice po infrastrukturne građevine kao što su komunalna infrastruktura, proizvodnja električne energije, prijevoz, pohrana i komunikacije.</b> <b>B43 - Korištenje ruralnog zemljišta: Štetne posljedice po korištenje zemljišta, kao što je poljoprivredna djelatnost (uzgoj stoke, obrada zemljišta, vrtlarstvo), šumarstvo, vađenje rudača i ribarstvo.</b>

**KORIŠTENJE PROSTORA NA POPLAVLJENOM PODRUČJU (stanje 2018. godine)**

1 Umjetne površine	
11 Gradska područja (%)	0
12 Industrijski, komercijalni i transportni objekti (%)	0
13 Rudokopi, odlagališta otpada i gradilišta (%)	0
14 Umjetni, nepoljoprivredni, biljni pokrov (%)	0
2 Poljoprivredna područja	
21 Obradivo zemljište (%)	1
22 Višegodišnji nasadi (%)	0
23 Pašnjaci (%)	0
24 Heterogena poljoprivredna područja (%)	0
3 Šume i poluprirodna područja	
31 Šume (%)	53
32 Grmolike i travne, prirodne biljne zajednice (%)	34
33 Otvorene površine sa malo ili bez vegetacije (%)	1
Ostalo (%)	11

## Poplavni događaj SD\_2015\_155\_15\_274 (22.05.2015.)

### PROSTORNI OBUHVAT



### LOKACIJA

Vodno područje:	<b>Vodno područje rijeke Dunav</b>
Sektor:	<b>D</b>
Branjeno područje:	<b>područje maloga sliva Ilova - Pakra</b>
Općina/grad:	<b>ĐULOVAC, GRUBIŠNO POLJE</b>

Šire područje:



#### KARAKTERISTIKE

Početak događaja:	22.05.2015.
Trajanje događaja (dana):	6
Površina (km <sup>2</sup> ):	0.351
Povratno razdoblje (godina):	nepoznato
Uzrok poplave:	<b>A11 - Riječne:</b> Plavljenje vodom koja potječe iz dijela prirodnog sustava odvodnje, uključujući prirodne ili modificirane oteretne kanale. Ovaj izvor može uključivati plavljenje rijeka, potoka, oteretnih kanala, brdskih bujica i povremenih vodotoka, jezera te poplave koje nastaju zbog topljenja snijega. <b>A12 - Oborinske:</b> Plavljenje izravno oborinskim vodama koje padaju ili se prelijevaju na tlo. Ovaj izvor može uključivati oborinske vode, ruralne površinske tokove ili suvišne vode, ili površinske poplave koje nastaju zbog topljenja snijega.
Mehanizam poplave:	<b>A22 - Nadvisivanje obrane:</b> Plavljenje zbog poplavnih voda koje nadvisuju obranu od poplava.
Karakter poplave:	<b>A33 - Druga nagla poplava:</b> Poplava koja se pojavljuje brzo, a ne spada u kategoriju bujične poplave.
Poplave na istom području:	SD_2014_107_15_226 (03.05.2014.)

#### ŠTETNE POSLJEDICE DOGAĐAJA

Zdravlje ljudi:	<b>B14 - Nije primjenjivo, nije bilo ugrožavanja.</b>
Pogođene osobe (žrtve / izmješteni):	nepoznato / nepoznato
Okoliš:	<b>B25 - Nije primjenjivo, nije bilo ugrožavanja.</b>
Kulturna dobra:	<b>B34 - Nije primjenjivo, nije bilo ugrožavanja.</b>
Ekonomske aktivnosti:	<b>B43 - Korištenje ruralnog zemljišta:</b> Štetne posljedice po korištenje zemljišta, kao što je poljoprivredna djelatnost (uzgoj stoke, obrada zemljišta, vrtlarstvo), šumarstvo, vađenje rudača i ribarstvo.

#### REGISTAR POPLAVNIH DOGAĐAJA:

Šifra poplave:	SD_2015_155_15_274
Uvršteno u Prethodnu procjenu rizika od poplava:	2013: NE, 2018: DA



**PROCJENA ŠTETNIH POSLJEDICA ISTOG DOGAĐAJA U SLUČAJU PONAVLJANJA DOGAĐAJA U BUDUĆNOSTI  
(stanje 2018. godine)**

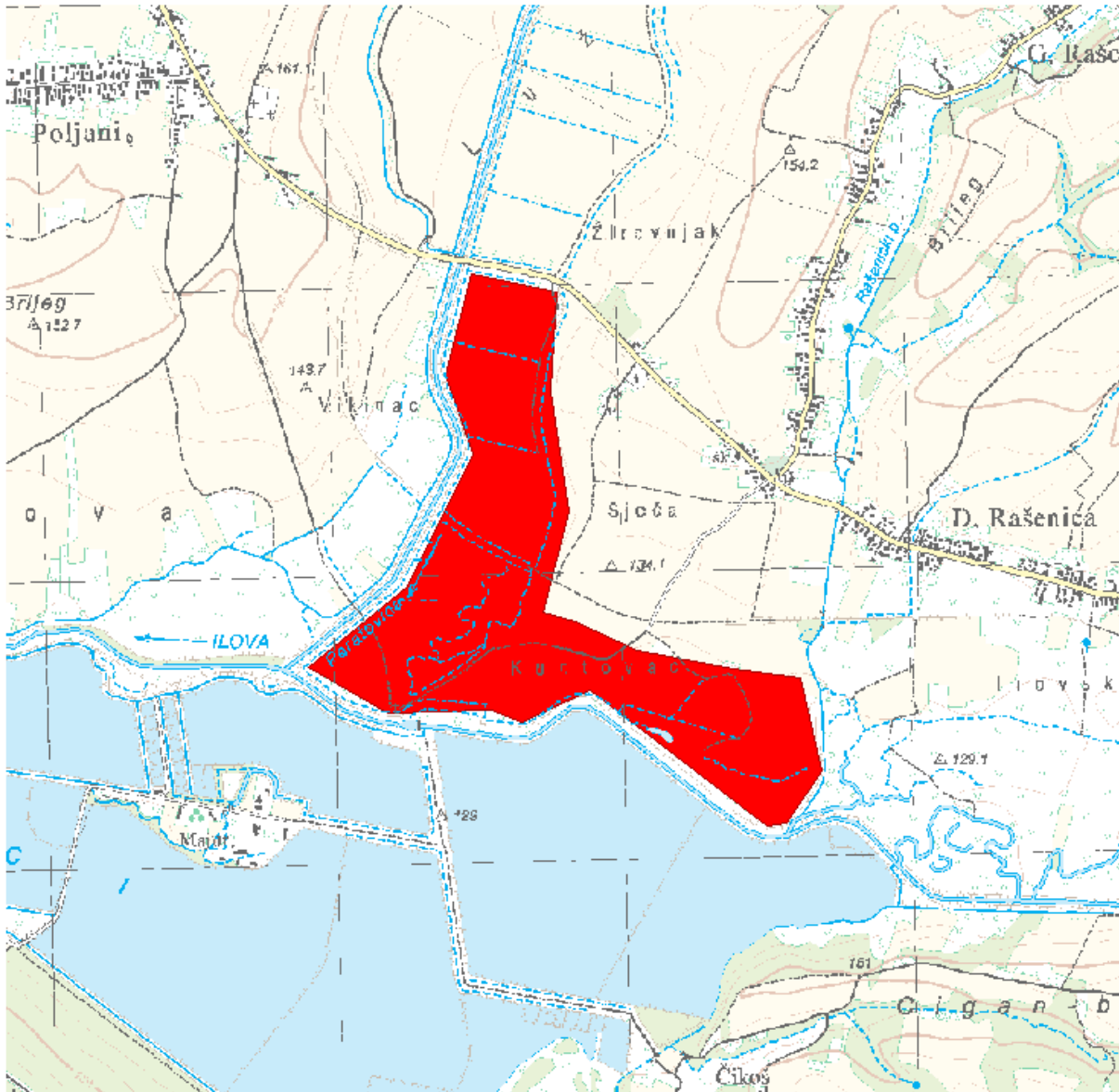
Pogođene osobe:	0
Potencijalne štetne posljedice	<b>B22 - Zaštićena područja: Štetne posljedice po zaštićena područja ili vodna tijela (kao npr. ona proglašena sukladno Direktivi o pticama i Direktivi o staništima), vode za kupanje ili mjesta zahvaćanja vode za piće.</b> <b>B42 - Infrastruktura: Štetne posljedice po infrastrukturne građevine kao što su komunalna infrastruktura, proizvodnja električne energije, prijevoz, pohrana i komunikacije.</b> <b>B43 - Korištenje ruralnog zemljišta: Štetne posljedice po korištenje zemljišta, kao što je poljoprivredna djelatnost (uzgoj stoke, obrada zemljišta, vrtlarstvo), šumarstvo, vađenje rudača i ribarstvo.</b>

**KORIŠTENJE PROSTORA NA POPLAVLJENOM PODRUČJU (stanje 2018. godine)**

1 Umjetne površine	
11 Gradska područja (%)	0
12 Industrijski, komercijalni i transportni objekti (%)	1
13 Rudokopi, odlagališta otpada i gradilišta (%)	0
14 Umjetni, nepoljoprivredni, biljni pokrov (%)	0
2 Poljoprivredna područja	
21 Obradivo zemljište (%)	26
22 Višegodišnji nasadi (%)	0
23 Pašnjaci (%)	0
24 Heterogena poljoprivredna područja (%)	0
3 Šume i poluprirodna područja	
31 Šume (%)	2
32 Grmolike i travne, prirodne biljne zajednice (%)	72
33 Otvorene površine sa malo ili bez vegetacije (%)	0
Ostalo (%)	0

## Poplavni događaj SD\_2015\_156\_15\_275 (22.05.2015.)

### PROSTORNI OBUHVAT



### LOKACIJA

Vodno područje:	<b>Vodno područje rijeke Dunav</b>
Sektor:	<b>D</b>
Branjeno područje:	<b>područje maloga sliva Ilova - Pakra</b>
Općina/grad:	<b>GRUBIŠNO POLJE</b>

Šire područje:



#### KARAKTERISTIKE

Početak događaja:	22.05.2015.
Trajanje događaja (dana):	6
Površina (km <sup>2</sup> ):	1.02
Povratno razdoblje (godina):	nepoznato
Uzrok poplave:	<b>A11 - Riječne:</b> Plavljenje vodom koja potječe iz dijela prirodnog sustava odvodnje, uključujući prirodne ili modificirane oteretne kanale. Ovaj izvor može uključivati plavljenje rijeka, potoka, oteretnih kanala, brdskih bujica i povremenih vodotoka, jezera te poplave koje nastaju zbog topljenja snijega. <b>A12 - Oborinske:</b> Plavljenje izravno oborinskim vodama koje padaju ili se prelijevaju na tlo. Ovaj izvor može uključivati oborinske vode, ruralne površinske tokove ili suvišne vode, ili površinske poplave koje nastaju zbog topljenja snijega.
Mehanizam poplave:	<b>A22 - Nadvisivanje obrane:</b> Plavljenje zbog poplavnih voda koje nadvisuju obranu od poplava.
Karakter poplave:	<b>A33 - Druga nagla poplava:</b> Poplava koja se pojavljuje brzo, a ne spada u kategoriju bujične poplave.
Poplave na istom području:	SD_2014_106_15_225 (03.05.2014.)

#### ŠTETNE POSLJEDICE DOGAĐAJA

Zdravlje ljudi:	<b>B14 - Nije primjenjivo, nije bilo ugrožavanja.</b>
Pogođene osobe (žrtve / izmješteni):	nepoznato / nepoznato
Okoliš:	<b>B25 - Nije primjenjivo, nije bilo ugrožavanja.</b>
Kulturna dobra:	<b>B34 - Nije primjenjivo, nije bilo ugrožavanja.</b>
Ekonomske aktivnosti:	<b>B43 - Korištenje ruralnog zemljišta:</b> Štetne posljedice po korištenje zemljišta, kao što je poljoprivredna djelatnost (uzgoj stoke, obrada zemljišta, vrtlarstvo), šumarstvo, vađenje rudača i ribarstvo.

#### REGISTAR POPLAVNIH DOGAĐAJA:

Šifra poplave:	SD_2015_156_15_275
Uvršteno u Prethodnu procjenu rizika od poplava:	2013: NE, 2018: DA

**PROCJENA ŠTETNIH POSLJEDICA ISTOG DOGAĐAJA U SLUČAJU PONAVLJANJA DOGAĐAJA U BUDUĆNOSTI  
(stanje 2018. godine)**

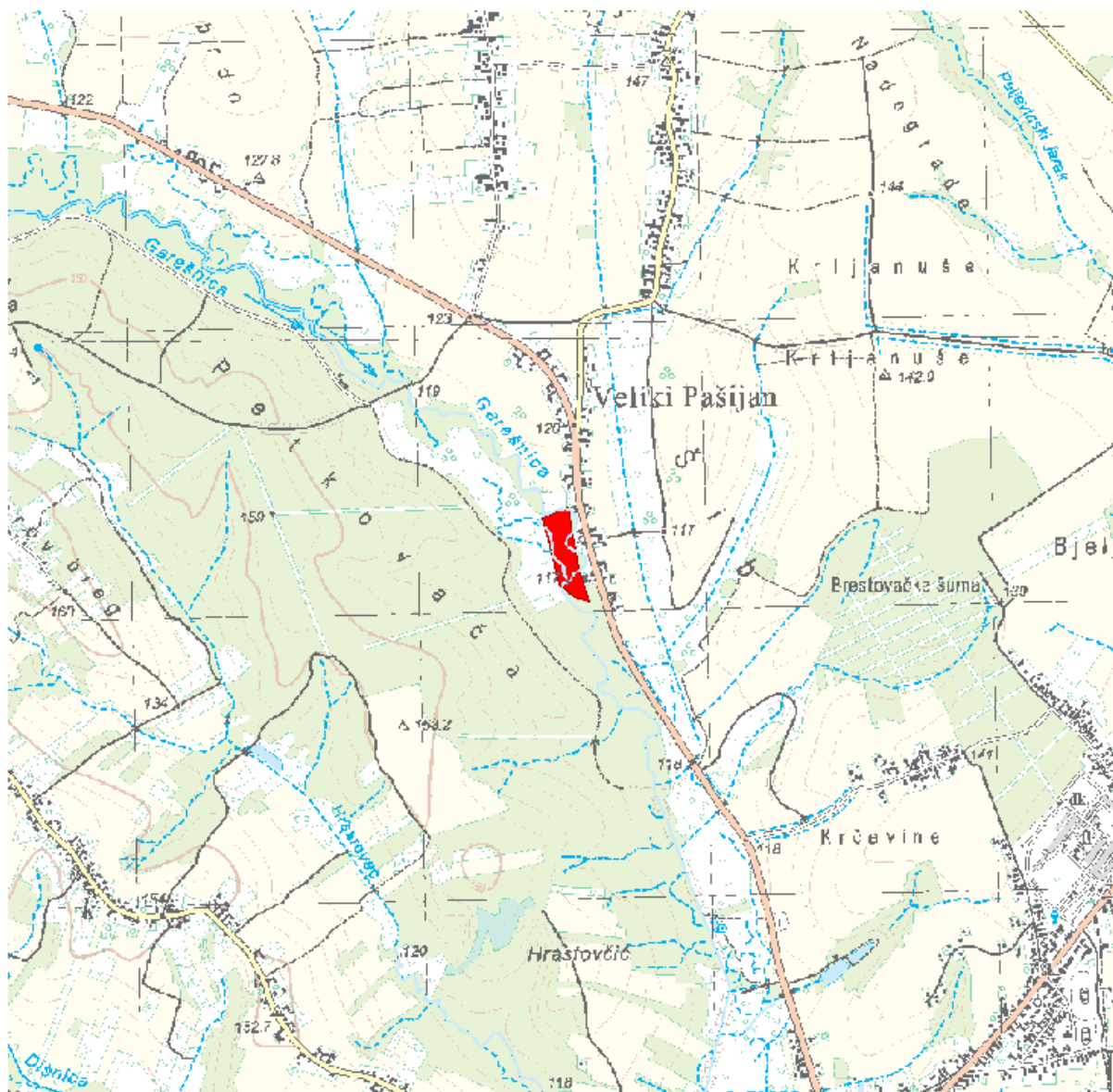
Pogođene osobe:	0
Potencijalne štetne posljedice	<b>B22 - Zaštićena područja: Štetne posljedice po zaštićena područja ili vodna tijela (kao npr. ona proglašena sukladno Direktivi o pticama i Direktivi o staništima), vode za kupanje ili mjesta zahvaćanja vode za piće.</b> <b>B43 - Korištenje ruralnog zemljišta: Štetne posljedice po korištenje zemljišta, kao što je poljoprivredna djelatnost (uzgoj stoke, obrada zemljišta, vrtlarstvo), šumarstvo, vađenje rudača i ribarstvo.</b>

**KORIŠTENJE PROSTORA NA POPLAVLJENOM PODRUČJU (stanje 2018. godine)**

1 Umjetne površine	
11 Gradska područja (%)	0
12 Industrijski, komercijalni i transportni objekti (%)	0
13 Rudokopi, odlagališta otpada i gradilišta (%)	0
14 Umjetni, nepoljoprivredni, biljni pokrov (%)	0
2 Poljoprivredna područja	
21 Obradivo zemljište (%)	12
22 Višegodišnji nasadi (%)	0
23 Pašnjaci (%)	0
24 Heterogena poljoprivredna područja (%)	0
3 Šume i poluprirodna područja	
31 Šume (%)	3
32 Grmolike i travne, prirodne biljne zajednice (%)	83
33 Otvorene površine sa malo ili bez vegetacije (%)	3
Ostalo (%)	0

## Poplavni događaj SD\_2015\_157\_15\_276 (22.05.2015.)

### PROSTORNI OBUHVAT



### LOKACIJA

Vodno područje:	<b>Vodno područje rijeke Dunav</b>
Sektor:	<b>D</b>
Branjeno područje:	<b>područje maloga sliva Ilova - Pakra</b>
Općina/grad:	<b>GAREŠNICA</b>

Šire područje:



#### KARAKTERISTIKE

Početak događaja:	22.05.2015.
Trajanje događaja (dana):	6
Površina (km <sup>2</sup> ):	0.026
Povratno razdoblje (godina):	nepoznato
Uzrok poplave:	<b>A11 - Riječne:</b> Plavljenje vodom koja potječe iz dijela prirodnog sustava odvodnje, uključujući prirodne ili modificirane oteretne kanale. Ovaj izvor može uključivati plavljenje rijeka, potoka, oteretnih kanala, brdskih bujica i povremenih vodotoka, jezera te poplave koje nastaju zbog topljenja snijega. <b>A12 - Oborinske:</b> Plavljenje izravno oborinskim vodama koje padaju ili se prelijevaju na tlo. Ovaj izvor može uključivati oborinske vode, ruralne površinske tokove ili suvišne vode, ili površinske poplave koje nastaju zbog topljenja snijega.
Mehanizam poplave:	<b>A22 - Nadvisivanje obrane:</b> Plavljenje zbog poplavnih voda koje nadvisuju obranu od poplava.
Karakter poplave:	<b>A33 - Druga nagla poplava:</b> Poplava koja se pojavljuje brzo, a ne spada u kategoriju bujične poplave.
Poplave na istom području:	SD_2014_104_15_223 (03.05.2014.), SD_2014_134_15_253 (10.09.2014.), SD_2014_140_15_259 (23.10.2014.), SD_2015_170_15_289 (15.10.2015.), SD_2018_182_15_301 (08.03.2018.)

#### ŠTETNE POSLJEDICE DOGAĐAJA

Zdravlje ljudi:	<b>B14 - Nije primjenjivo, nije bilo ugrožavanja.</b>
Pogođene osobe (žrtve / izmješteni):	nepoznato / nepoznato
Okoliš:	<b>B25 - Nije primjenjivo, nije bilo ugrožavanja.</b>
Kulturna dobra:	<b>B34 - Nije primjenjivo, nije bilo ugrožavanja.</b>
Ekonomske aktivnosti:	<b>B41 - Imovina:</b> Štetne posljedice po imovinu, koja može uključivati kuće.

#### REGISTAR POPLAVNIH DOGAĐAJA:

Šifra poplave:	SD_2015_157_15_276
Uvršteno u Prethodnu procjenu rizika od poplava:	2013: NE, 2018: DA

**PROCJENA ŠTETNIH POSLJEDICA ISTOG DOGAĐAJA U SLUČAJU PONAVLJANJA DOGAĐAJA U BUDUĆNOSTI  
(stanje 2018. godine)**

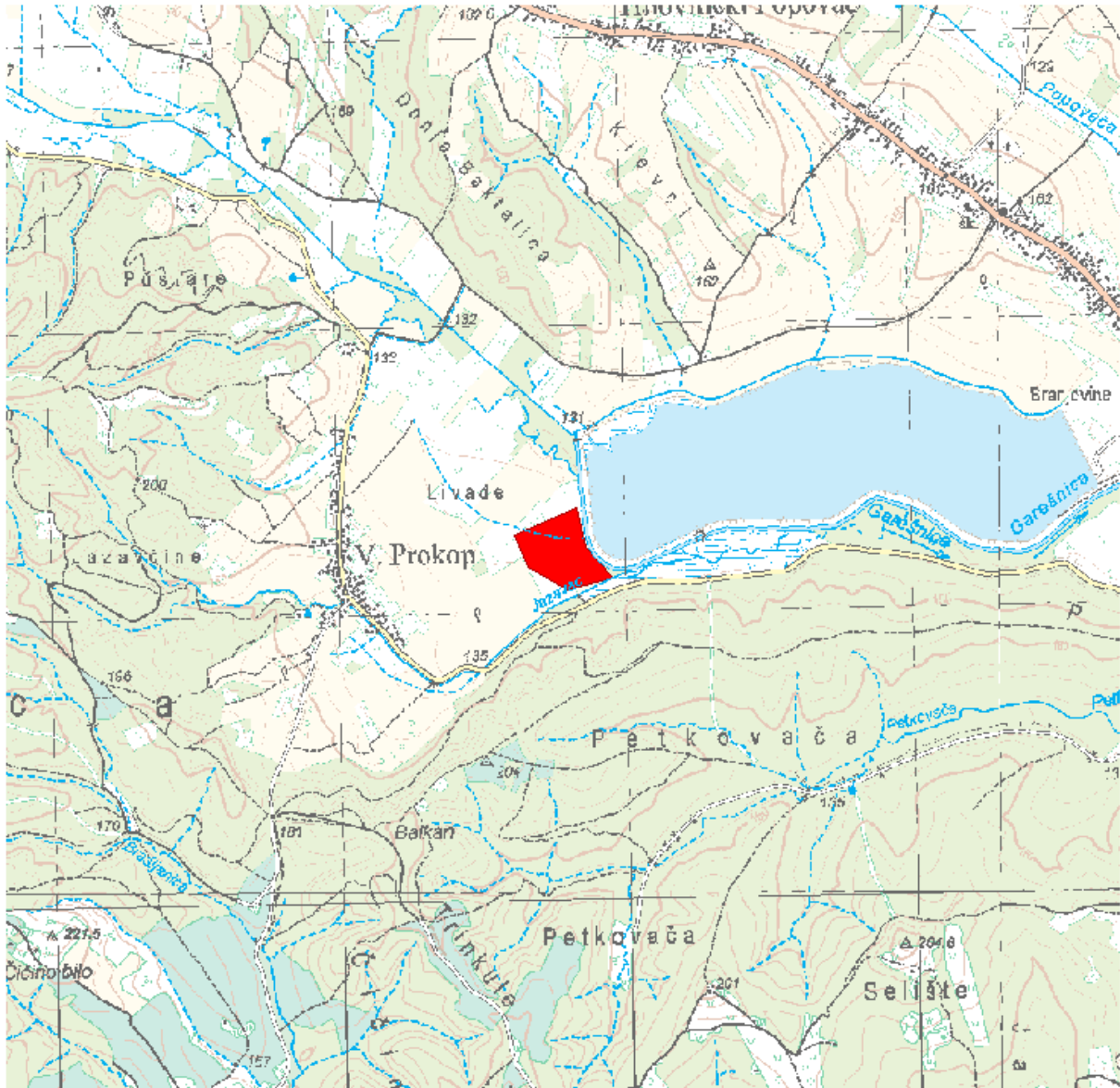
Pogođene osobe:	0
Potencijalne štetne posljedice	<b>B11 - Ljudsko zdravlje: Štetne posljedice po ljudsko zdravlje, bilo kao izravni ili posljedični utjecaj, koje npr. mogu proizaći iz onečišćenja ili prekida usluga povezanih s vodoopskrbom i odvodnjom, te bi uključivale ljudske žrtve.</b> <b>B41 - Imovina: Štetne posljedice po imovinu, koja može uključivati kuće.</b> <b>B43 - Korištenje ruralnog zemljišta: Štetne posljedice po korištenje zemljišta, kao što je poljoprivredna djelatnost (uzgoj stoke, obrada zemljišta, vrtlarstvo), šumarstvo, vađenje rudača i ribarstvo.</b>

**KORIŠTENJE PROSTORA NA POPLAVLJENOM PODRUČJU (stanje 2018. godine)**

1 Umjetne površine	
11 Gradska područja (%)	4
12 Industrijski, komercijalni i transportni objekti (%)	0
13 Rudokopi, odlagališta otpada i gradilišta (%)	0
14 Umjetni, nepoljoprivredni, biljni pokrov (%)	0
2 Poljoprivredna područja	
21 Obradivo zemljište (%)	0
22 Višegodišnji nasadi (%)	3
23 Pašnjaci (%)	0
24 Heterogena poljoprivredna područja (%)	0
3 Šume i poluprirodna područja	
31 Šume (%)	81
32 Grmolike i travne, prirodne biljne zajednice (%)	12
33 Otvorene površine sa malo ili bez vegetacije (%)	0
Ostalo (%)	0

## Poplavni događaj SD\_2015\_158\_15\_277 (22.05.2015.)

### PROSTORNI OBUHVAT



### LOKACIJA

Vodno područje:	<b>Vodno područje rijeke Dunav</b>
Sektor:	<b>D</b>
Branjeno područje:	<b>područje maloga sliva Ilova - Pakra</b>
Općina/grad:	<b>GAREŠNICA</b>



Šire područje:



#### KARAKTERISTIKE

Početak događaja:	<b>22.05.2015.</b>
Trajanje događaja (dana):	<b>6</b>
Površina (km <sup>2</sup> ):	<b>0.053</b>
Povratno razdoblje (godina):	<b>nepoznato</b>
Uzrok poplave:	<b>A11 - Riječne: Plavljenje vodom koja potječe iz dijela prirodnog sustava odvodnje, uključujući prirodne ili modificirane oteretne kanale. Ovaj izvor može uključivati plavljenje rijeka, potoka, oteretnih kanala, brdskih bujica i povremenih vodotoka, jezera te poplave koje nastaju zbog topljenja snijega.</b> <b>A12 - Oborinske: Plavljenje izravno oborinskim vodama koje padaju ili se prelijevaju na tlo. Ovaj izvor može uključivati oborinske vode, ruralne površinske tokove ili suvišne vode, ili površinske poplave koje nastaju zbog topljenja snijega.</b>
Mehanizam poplave:	<b>A22 - Nadvisivanje obrane: Plavljenje zbog poplavnih voda koje nadvisuju obranu od poplava.</b>
Karakter poplave:	<b>A35 - Poplava sporog nastajanja: Poplava kojoj treba duži period da se formira.</b>
Poplave na istom području:	<b>nema</b>

#### ŠTETNE POSLJEDICE DOGAĐAJA

Zdravlje ljudi:	<b>B14 - Nije primjenjivo, nije bilo ugrožavanja.</b>
Pogođene osobe (žrtve / izmješteni):	<b>nepoznato / nepoznato</b>
Okoliš:	<b>B25 - Nije primjenjivo, nije bilo ugrožavanja.</b>
Kulturna dobra:	<b>B34 - Nije primjenjivo, nije bilo ugrožavanja.</b>
Ekonomske aktivnosti:	<b>B43 - Korištenje ruralnog zemljišta: Štetne posljedice po korištenje zemljišta, kao što je poljoprivredna djelatnost (uzgoj stoke, obrada zemljišta, vrtlarstvo), šumarstvo, vađenje rudača i ribarstvo.</b>

#### REGISTAR POPLAVNIH DOGAĐAJA:

Šifra poplave:	<b>SD_2015_158_15_277</b>
Uvršteno u Prethodnu procjenu rizika od poplava:	<b>2013: NE, 2018: DA</b>

**PROCJENA ŠTETNIH POSLJEDICA ISTOG DOGAĐAJA U SLUČAJU PONAVLJANJA DOGAĐAJA U BUDUĆNOSTI  
(stanje 2018. godine)**

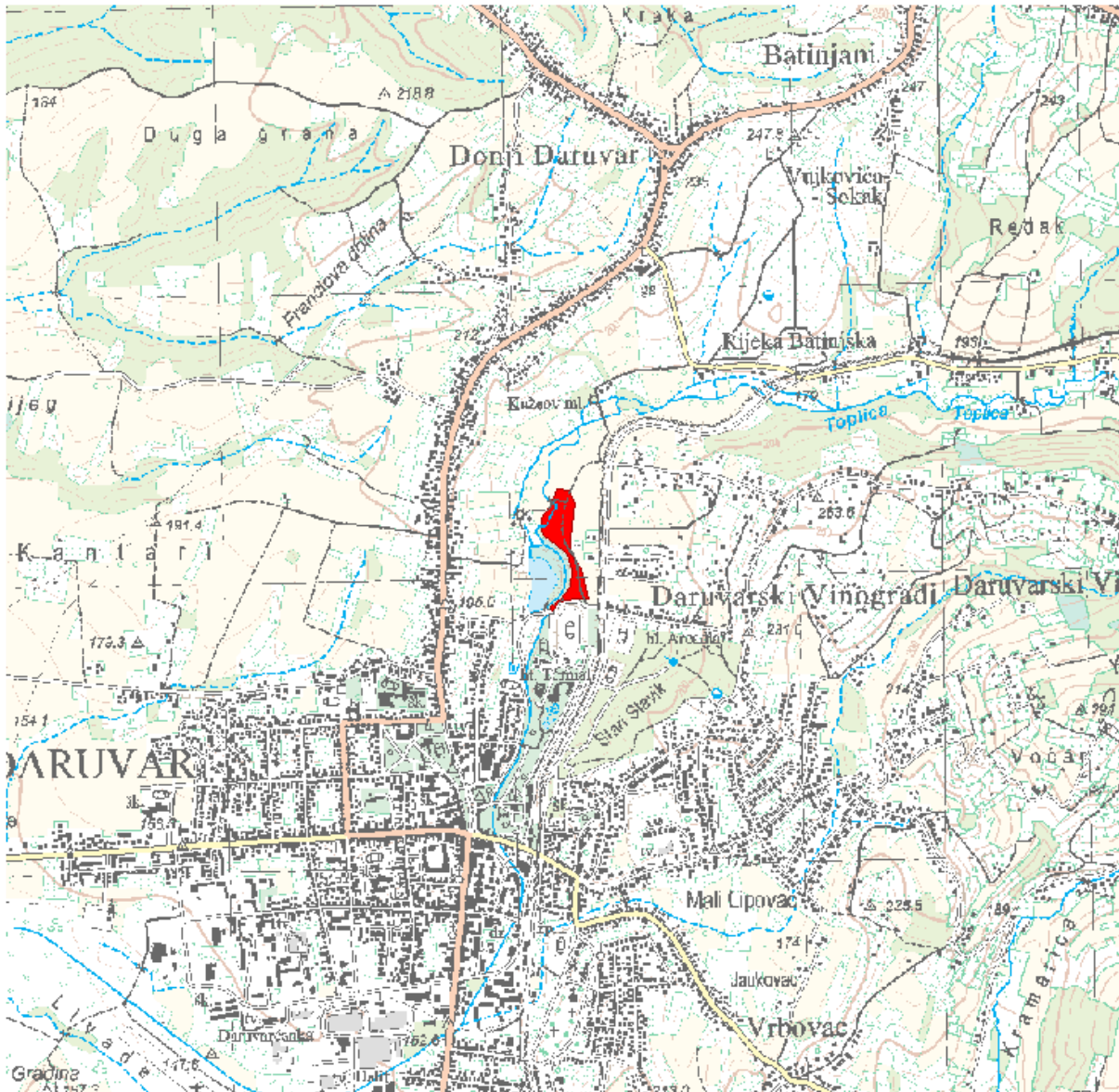
Pogođene osobe:	0
Potencijalne štetne posljedice	<b>B43 - Korištenje ruralnog zemljišta: Štetne posljedice po korištenje zemljišta, kao što je poljoprivredna djelatnost (uzgoj stoke, obrada zemljišta, vrtlarstvo), šumarstvo, vađenje rudača i ribarstvo.</b>

**KORIŠTENJE PROSTORA NA POPLAVLJENOM PODRUČJU (stanje 2018. godine)**

1 Umjetne površine	
11 Gradska područja (%)	0
12 Industrijski, komercijalni i transportni objekti (%)	0
13 Rudokopi, odlagališta otpada i gradilišta (%)	0
14 Umjetni, nepoljoprivredni, biljni pokrov (%)	0
2 Poljoprivredna područja	
21 Obradivo zemljište (%)	36
22 Višegodišnji nasadi (%)	0
23 Pašnjaci (%)	0
24 Heterogena poljoprivredna područja (%)	0
3 Šume i poluprirodna područja	
31 Šume (%)	0
32 Grmolike i travne, prirodne biljne zajednice (%)	64
33 Otvorene površine sa malo ili bez vegetacije (%)	0
Ostalo (%)	0

## Poplavni događaj SD\_2015\_159\_15\_278 (22.05.2015.)

### PROSTORNI OBUHVAT



### LOKACIJA

Vodno područje:	<b>Vodno područje rijeke Dunav</b>
Sektor:	<b>D</b>
Branjeno područje:	<b>područje maloga sliva Ilova - Pakra</b>
Općina/grad:	<b>DARUVAR</b>

Šire područje:



#### KARAKTERISTIKE

Početak događaja:	22.05.2015.
Trajanje događaja (dana):	6
Površina (km <sup>2</sup> ):	0.024
Povratno razdoblje (godina):	nepoznato
Uzrok poplave:	<b>A11 - Riječne:</b> Plavljenje vodom koja potječe iz dijela prirodnog sustava odvodnje, uključujući prirodne ili modificirane oteretne kanale. Ovaj izvor može uključivati plavljenje rijeka, potoka, oteretnih kanala, brdskih bujica i povremenih vodotoka, jezera te poplave koje nastaju zbog topljenja snijega. <b>A12 - Oborinske:</b> Plavljenje izravno oborinskim vodama koje padaju ili se prelijevaju na tlo. Ovaj izvor može uključivati oborinske vode, ruralne površinske tokove ili suvišne vode, ili površinske poplave koje nastaju zbog topljenja snijega.
Mehanizam poplave:	<b>A22 - Nadvisivanje obrane:</b> Plavljenje zbog poplavnih voda koje nadvisuju obranu od poplava.
Karakter poplave:	<b>A33 - Druga nagla poplava:</b> Poplava koja se pojavljuje brzo, a ne spada u kategoriju bujične poplave.
Poplave na istom području:	SD_2014_109_15_228 (03.05.2014.), SD_2014_118_15_237 (15.05.2014.)

#### ŠTETNE POSLJEDICE DOGAĐAJA

Zdravlje ljudi:	<b>B14 - Nije primjenjivo, nije bilo ugrožavanja.</b>
Pogođene osobe (žrtve / izmješteni):	nepoznato / nepoznato
Okoliš:	<b>B25 - Nije primjenjivo, nije bilo ugrožavanja.</b>
Kulturna dobra:	<b>B34 - Nije primjenjivo, nije bilo ugrožavanja.</b>
Ekonomske aktivnosti:	<b>B43 - Korištenje ruralnog zemljišta:</b> Štetne posljedice po korištenje zemljišta, kao što je poljoprivredna djelatnost (uzgoj stoke, obrada zemljišta, vrtlarstvo), šumarstvo, vađenje rudača i ribarstvo.

#### REGISTAR POPLAVNIH DOGAĐAJA:

Šifra poplave:	SD_2015_159_15_278
Uvršteno u Prethodnu procjenu rizika od poplava:	2013: NE, 2018: DA

**PROCJENA ŠTETNIH POSLJEDICA ISTOG DOGAĐAJA U SLUČAJU PONAVLJANJA DOGAĐAJA U BUDUĆNOSTI  
(stanje 2018. godine)**

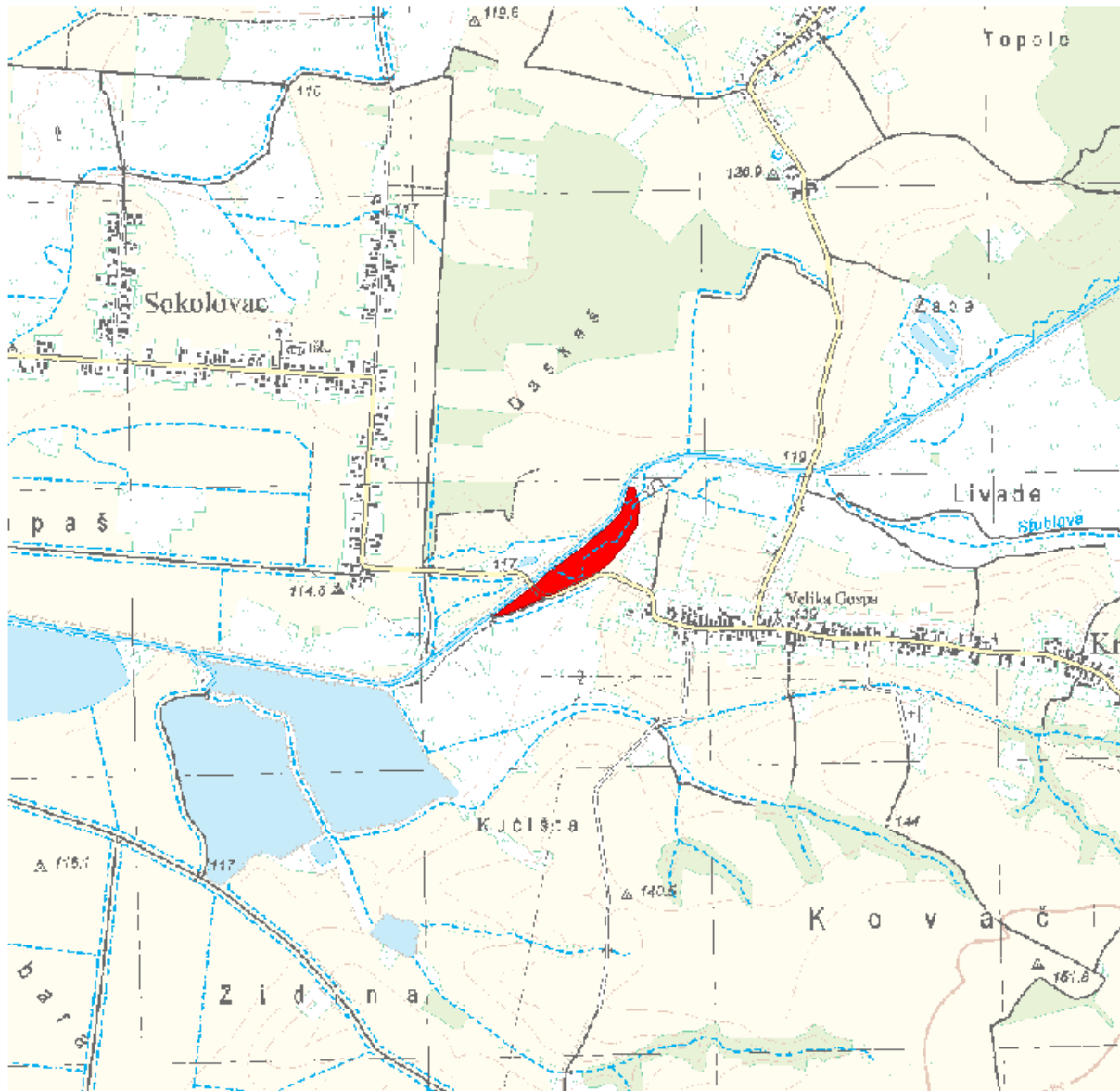
Pogođene osobe:	manje od 10
Potencijalne štetne posljedice	<b>B11 - Ljudsko zdravlje: Štetne posljedice po ljudsko zdravlje, bilo kao izravni ili posljedični utjecaj, koje npr. mogu proizaći iz onečišćenja ili prekida usluga povezanih s vodoopskrbom i odvodnjom, te bi uključivale ljudske žrtve.</b> <b>B41 - Imovina: Štetne posljedice po imovinu, koja može uključivati kuće.</b> <b>B42 - Infrastruktura: Štetne posljedice po infrastrukturne građevine kao što su komunalna infrastruktura, proizvodnja električne energije, prijevoz, pohrana i komunikacije.</b> <b>B43 - Korištenje ruralnog zemljišta: Štetne posljedice po korištenje zemljišta, kao što je poljoprivredna djelatnost (uzgoj stoke, obrada zemljišta, vrtlarstvo), šumarstvo, vađenje rudača i ribarstvo.</b>

**KORIŠTENJE PROSTORA NA POPLAVLJENOM PODRUČJU (stanje 2018. godine)**

1 Umjetne površine	
11 Gradska područja (%)	1
12 Industrijski, komercijalni i transportni objekti (%)	0
13 Rudokopi, odlagališta otpada i gradilišta (%)	0
14 Umjetni, nepoljoprivredni, biljni pokrov (%)	1
2 Poljoprivredna područja	
21 Obradivo zemljište (%)	96
22 Višegodišnji nasadi (%)	0
23 Pašnjaci (%)	0
24 Heterogena poljoprivredna područja (%)	0
3 Šume i poluprirodna područja	
31 Šume (%)	2
32 Grmolike i travne, prirodne biljne zajednice (%)	0
33 Otvorene površine sa malo ili bez vegetacije (%)	0
Ostalo (%)	0

## Poplavni događaj SD\_2015\_160\_15\_279 (22.05.2015.)

### PROSTORNI OBUHVAT



### LOKACIJA

Vodno područje:	<b>Vodno područje rijeke Dunav</b>
Sektor:	<b>D</b>
Branjeno područje:	<b>područje maloga sliva Ilova - Pakra</b>
Općina/grad:	<b>DEŽANOVAC</b>

Šire područje:



#### KARAKTERISTIKE

Početak događaja:	22.05.2015.
Trajanje događaja (dana):	6
Površina (km <sup>2</sup> ):	0.046
Povratno razdoblje (godina):	nepoznato
Uzrok poplave:	<b>A11 - Riječne:</b> Plavljenje vodom koja potječe iz dijela prirodnog sustava odvodnje, uključujući prirodne ili modificirane oteretne kanale. Ovaj izvor može uključivati plavljenje rijeka, potoka, oteretnih kanala, brdskih bujica i povremenih vodotoka, jezera te poplave koje nastaju zbog topljenja snijega. <b>A12 - Oborinske:</b> Plavljenje izravno oborinskim vodama koje padaju ili se prelijevaju na tlo. Ovaj izvor može uključivati oborinske vode, ruralne površinske tokove ili suvišne vode, ili površinske poplave koje nastaju zbog topljenja snijega.
Mehanizam poplave:	<b>A22 - Nadvisivanje obrane:</b> Plavljenje zbog poplavnih voda koje nadvisuju obranu od poplava.
Karakter poplave:	<b>A33 - Druga nagla poplava:</b> Poplava koja se pojavljuje brzo, a ne spada u kategoriju bujične poplave.
Poplave na istom području:	SD_2010_037_15_207 (31.05.2010.), SD_2010_038_15_208 (21.06.2010.), SD_2010_039_15_209 (19.09.2010.), SD_2014_135_15_254 (10.09.2014.), SD_2014_141_15_260 (23.10.2014.)

#### ŠTETNE POSLJEDICE DOGAĐAJA

Zdravlje ljudi:	<b>B14 - Nije primjenjivo, nije bilo ugrožavanja.</b>
Pogođene osobe (žrtve / izmješteni):	nepoznato / nepoznato
Okoliš:	<b>B25 - Nije primjenjivo, nije bilo ugrožavanja.</b>
Kulturna dobra:	<b>B34 - Nije primjenjivo, nije bilo ugrožavanja.</b>
Ekonomske aktivnosti:	<b>B46 - Nije primjenjivo, nije bilo ugrožavanja.</b>

#### REGISTAR POPLAVNIH DOGAĐAJA:

Šifra poplave:	SD_2015_160_15_279
Uvršteno u Prethodnu procjenu rizika od poplava:	2013: NE, 2018: DA

**PROCJENA ŠTETNIH POSLJEDICA ISTOG DOGAĐAJA U SLUČAJU PONAVLJANJA DOGAĐAJA U BUDUĆNOSTI  
(stanje 2018. godine)**

Pogođene osobe:	0
Potencijalne štetne posljedice	<b>B22 - Zaštićena područja: Štetne posljedice po zaštićena područja ili vodna tijela (kao npr. ona proglašena sukladno Direktivi o pticama i Direktivi o staništima), vode za kupanje ili mjesta zahvaćanja vode za piće.</b> <b>B42 - Infrastruktura: Štetne posljedice po infrastrukturne građevine kao što su komunalna infrastruktura, proizvodnja električne energije, prijevoz, pohrana i komunikacije.</b> <b>B43 - Korištenje ruralnog zemljišta: Štetne posljedice po korištenje zemljišta, kao što je poljoprivredna djelatnost (uzgoj stoke, obrada zemljišta, vrtlarstvo), šumarstvo, vađenje rudača i ribarstvo.</b>

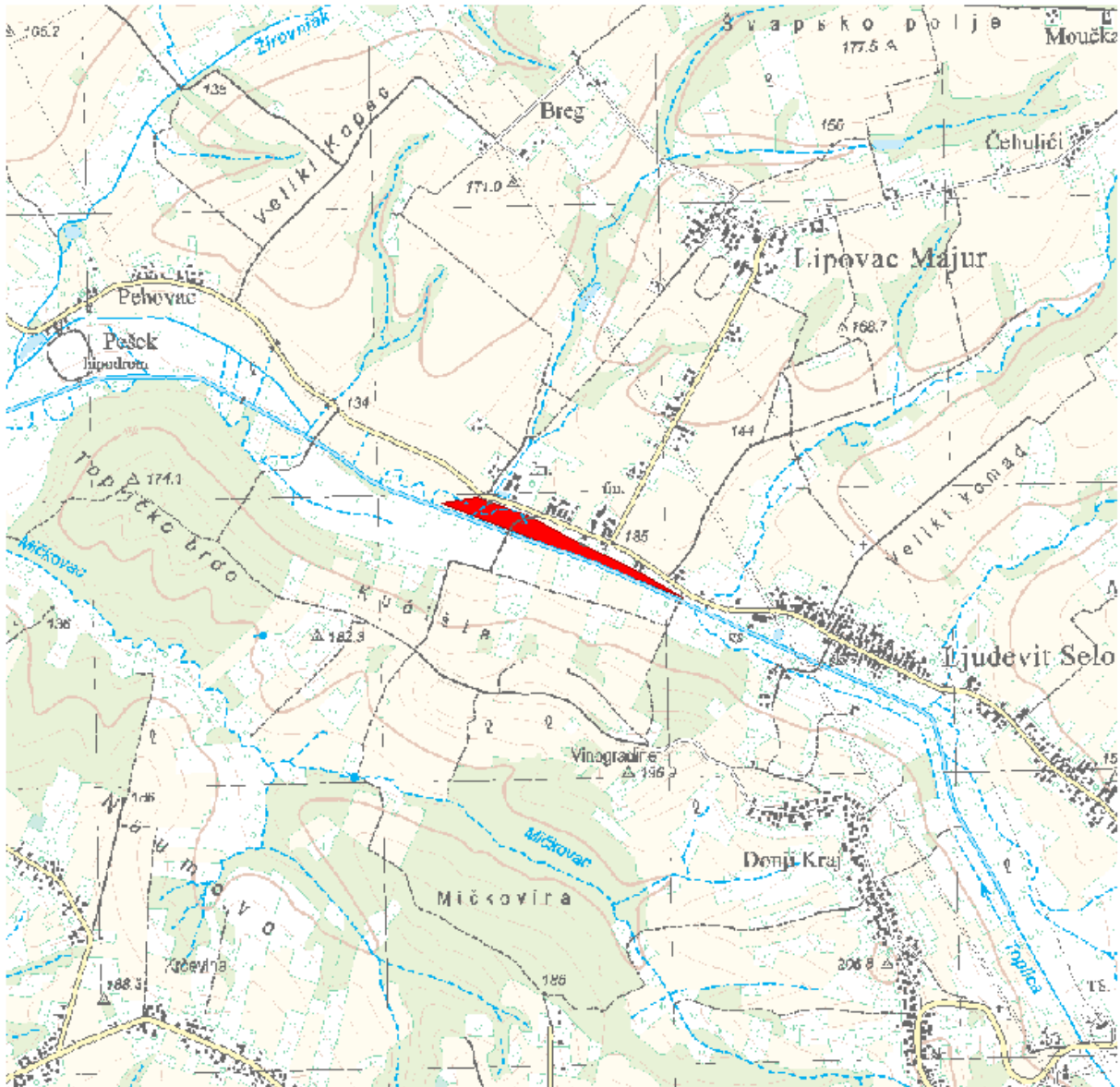
**KORIŠTENJE PROSTORA NA POPLAVLJENOM PODRUČJU (stanje 2018. godine)**

1 Umjetne površine	
11 Gradska područja (%)	0
12 Industrijski, komercijalni i transportni objekti (%)	1
13 Rudokopi, odlagališta otpada i gradilišta (%)	0
14 Umjetni, nepoljoprivredni, biljni pokrov (%)	0
2 Poljoprivredna područja	
21 Obradivo zemljište (%)	9
22 Višegodišnji nasadi (%)	0
23 Pašnjaci (%)	0
24 Heterogena poljoprivredna područja (%)	0
3 Šume i poluprirodna područja	
31 Šume (%)	0
32 Grmolike i travne, prirodne biljne zajednice (%)	35
33 Otvorene površine sa malo ili bez vegetacije (%)	55
Ostalo (%)	0



## Poplavni događaj SD\_2015\_161\_15\_280 (22.05.2015.)

### PROSTORNI OBUHVAT



### LOKACIJA

Vodno područje:	<b>Vodno područje rijeke Dunav</b>
Sektor:	<b>D</b>
Branjeno područje:	<b>područje maloga sliva Ilova - Pakra</b>
Općina/grad:	<b>DARUVAR</b>

Šire područje:



#### KARAKTERISTIKE

Početak događaja:	22.05.2015.
Trajanje događaja (dana):	6
Površina (km <sup>2</sup> ):	0.038
Povratno razdoblje (godina):	nepoznato
Uzrok poplave:	<p><b>A11 - Riječne:</b> Plavljenje vodom koja potječe iz dijela prirodnog sustava odvodnje, uključujući prirodne ili modificirane oteretne kanale. Ovaj izvor može uključivati plavljenje rijeka, potoka, oteretnih kanala, brdskih bujica i povremenih vodotoka, jezera te poplave koje nastaju zbog topljenja snijega.</p> <p><b>A12 - Oborinske:</b> Plavljenje izravno oborinskim vodama koje padaju ili se prelijevaju na tlo. Ovaj izvor može uključivati oborinske vode, ruralne površinske tokove ili suvišne vode, ili površinske poplave koje nastaju zbog topljenja snijega.</p>
Mehanizam poplave:	<p><b>A22 - Nadvisivanje obrane:</b> Plavljenje zbog poplavnih voda koje nadvisuju obranu od poplava.</p> <p><b>A23 - Zatajenje obrane ili infrastrukture:</b> Plavljenje tla zbog zatajenja prirodnih ili umjetnih obrana ili infrastrukture. Ovaj mehanizam plavljenja može uključivati proboj ili urušavanje građevine obrane od poplava ili retencijske građevine, ili zatajenje crpne opreme ili zapornica.</p>
Karakter poplave:	<b>A40 - Podaci o karakteristikama poplave nisu raspoloživi.</b>
Poplave na istom području:	SD_2014_143_15_262 (23.10.2014.)

#### ŠTETNE POSLJEDICE DOGAĐAJA

Zdravlje ljudi:	<b>B14 - Nije primjenjivo, nije bilo ugrožavanja.</b>
Pogođene osobe (žrtve / izmješteni):	nepoznato / nepoznato
Okoliš:	<b>B25 - Nije primjenjivo, nije bilo ugrožavanja.</b>
Kulturna dobra:	<b>B34 - Nije primjenjivo, nije bilo ugrožavanja.</b>
Ekonomske aktivnosti:	<b>B43 - Korištenje ruralnog zemljišta:</b> Štetne posljedice po korištenje zemljišta, kao što je poljoprivredna djelatnost (uzgoj stoke, obrada zemljišta, vrtlarstvo), šumarstvo, vađenje rudača i ribarstvo.

**REGISTAR POPLAVNIH DOGAĐAJA:**

Šifra poplave: **SD\_2015\_161\_15\_280**

Uvršteno u Prethodnu procjenu rizika od poplava: 2013: **NE**, 2018: **DA**

**PROCJENA ŠTETNIH POSLJEDICA ISTOG DOGAĐAJA U SLUČAJU PONAVLJANJA DOGAĐAJA U BUDUĆNOSTI (stanje 2018. godine)**

Pogođene osobe: **0**

Potencijalne štetne posljedice

**B11 - Ljudsko zdravlje: Štetne posljedice po ljudsko zdravlje, bilo kao izravni ili posljedični utjecaj, koje npr. mogu proizaći iz onečišćenja ili prekida usluga povezanih s vodoopskrbom i odvodnjom, te bi uključivale ljudske žrtve.**

**B41 - Imovina: Štetne posljedice po imovinu, koja može uključivati kuće.**

**B42 - Infrastruktura: Štetne posljedice po infrastrukturne građevine kao što su komunalna infrastruktura, proizvodnja električne energije, prijevoz, pohrana i komunikacije.**

**B43 - Korištenje ruralnog zemljišta: Štetne posljedice po korištenje zemljišta, kao što je poljoprivredna djelatnost (uzgoj stoke, obrada zemljišta, vrtlarstvo), šumarstvo, vađenje rudača i ribarstvo.**

**KORIŠTENJE PROSTORA NA POPLAVLJENOM PODRUČJU (stanje 2018. godine)**

1 Umjetne površine

11 Gradska područja (%) **5**

12 Industrijski, komercijalni i transportni objekti (%) **1**

13 Rudokopi, odlagališta otpada i gradilišta (%) **0**

14 Umjetni, nepoljoprivredni, biljni pokrov (%) **0**

2 Poljoprivredna područja

21 Obradivo zemljište (%) **53**

22 Višegodišnji nasadi (%) **0**

23 Pašnjaci (%) **0**

24 Heterogena poljoprivredna područja (%) **0**

3 Šume i poluprirodna područja

31 Šume (%) **0**

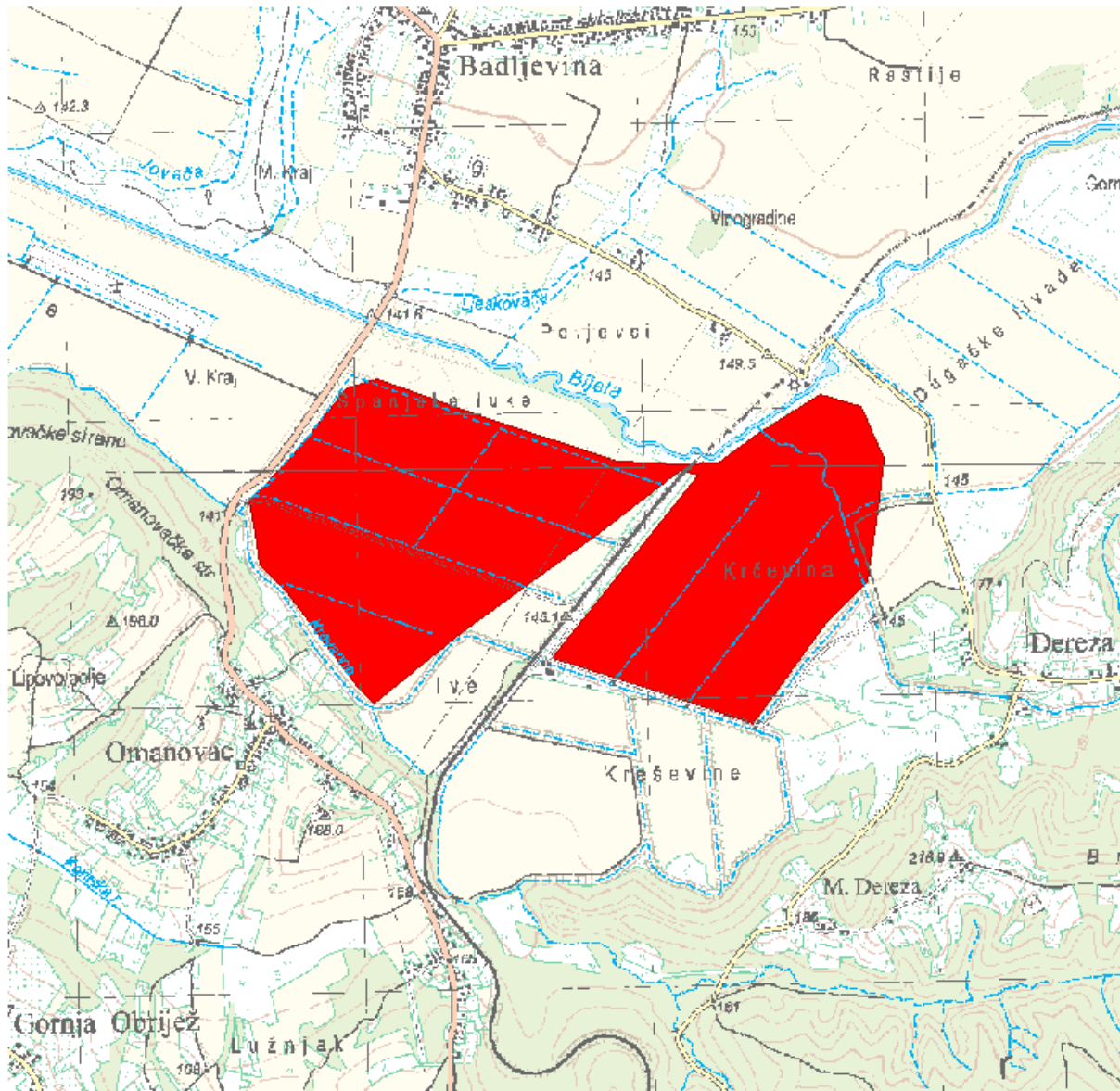
32 Grmolike i travne, prirodne biljne zajednice (%) **41**

33 Otvorene površine sa malo ili bez vegetacije (%) **0**

Ostalo (%) **0**

## Poplavni događaj SD\_2015\_162\_15\_281 (22.05.2015.)

### PROSTORNI OBUHVAT



### LOKACIJA

Vodno područje:	<b>Vodno područje rijeke Dunav</b>
Sektor:	<b>D</b>
Branjeno područje:	<b>područje maloga sliva Ilova - Pakra</b>
Općina/grad:	<b>PAKRAC</b>

Šire područje:



#### KARAKTERISTIKE

Početak događaja:	22.05.2015.
Trajanje događaja (dana):	6
Površina (km <sup>2</sup> ):	1.59
Povratno razdoblje (godina):	nepoznato
Uzrok poplave:	<p><b>A11 - Riječne:</b> Plavljenje vodom koja potječe iz dijela prirodnog sustava odvodnje, uključujući prirodne ili modificirane oteretne kanale. Ovaj izvor može uključivati plavljenje rijeka, potoka, oteretnih kanala, brdskih bujica i povremenih vodotoka, jezera te poplave koje nastaju zbog topljenja snijega.</p> <p><b>A12 - Oborinske:</b> Plavljenje izravno oborinskim vodama koje padaju ili se prelijevaju na tlo. Ovaj izvor može uključivati oborinske vode, ruralne površinske tokove ili suvišne vode, ili površinske poplave koje nastaju zbog topljenja snijega.</p>
Mehanizam poplave:	<p><b>A22 - Nadvisivanje obrane:</b> Plavljenje zbog poplavnih voda koje nadvisuju obranu od poplava.</p> <p><b>A23 - Zatajenje obrane ili infrastrukture:</b> Plavljenje tla zbog zatajenja prirodnih ili umjetnih obrana ili infrastrukture. Ovaj mehanizam plavljenja može uključivati proboj ili urušavanje građevine obrane od poplava ili retencijske građevine, ili zatajenje crpne opreme ili zapornica.</p>
Karakter poplave:	<b>A40 - Podaci o karakteristikama poplave nisu raspoloživi.</b>
Poplave na istom području:	SD_2014_145_15_264 (23.10.2014.)

#### ŠTETNE POSLJEDICE DOGAĐAJA

Zdravlje ljudi:	<b>B14 - Nije primjenjivo, nije bilo ugrožavanja.</b>
Pogođene osobe (žrtve / izmješteni):	nepoznato / nepoznato
Okoliš:	<b>B25 - Nije primjenjivo, nije bilo ugrožavanja.</b>
Kulturna dobra:	<b>B34 - Nije primjenjivo, nije bilo ugrožavanja.</b>
Ekonomske aktivnosti:	<b>B43 - Korištenje ruralnog zemljišta:</b> Štetne posljedice po korištenje zemljišta, kao što je poljoprivredna djelatnost (uzgoj stoke, obrada zemljišta, vrtlarstvo), šumarstvo, vađenje rudača i ribarstvo.

**REGISTAR POPLAVNIH DOGAĐAJA:**

Šifra poplave: **SD\_2015\_162\_15\_281**

Uvršteno u Prethodnu procjenu rizika od poplava: 2013: **NE**, 2018: **DA**

**PROCJENA ŠTETNIH POSLJEDICA ISTOG DOGAĐAJA U SLUČAJU PONAVLJANJA DOGAĐAJA U BUDUĆNOSTI (stanje 2018. godine)**

Pogođene osobe: **0**

Potencijalne štetne posljedice **B42 - Infrastruktura: Štetne posljedice po infrastrukturne građevine kao što su komunalna infrastruktura, proizvodnja električne energije, prijevoz, pohrana i komunikacije.**

**B43 - Korištenje ruralnog zemljišta: Štetne posljedice po korištenje zemljišta, kao što je poljoprivredna djelatnost (uzgoj stoke, obrada zemljišta, vrtlarstvo), šumarstvo, vađenje rudača i ribarstvo.**

**KORIŠTENJE PROSTORA NA POPLAVLJENOM PODRUČJU (stanje 2018. godine)**

1 Umjetne površine

11 Gradska područja (%) **0**

12 Industrijski, komercijalni i transportni objekti (%) **0**

13 Rudokopi, odlagališta otpada i gradilišta (%) **0**

14 Umjetni, nepoljoprivredni, biljni pokrov (%) **0**

2 Poljoprivredna područja

21 Obradivo zemljište (%) **99**

22 Višegodišnji nasadi (%) **0**

23 Pašnjaci (%) **0**

24 Heterogena poljoprivredna područja (%) **0**

3 Šume i poluprirodna područja

31 Šume (%) **0**

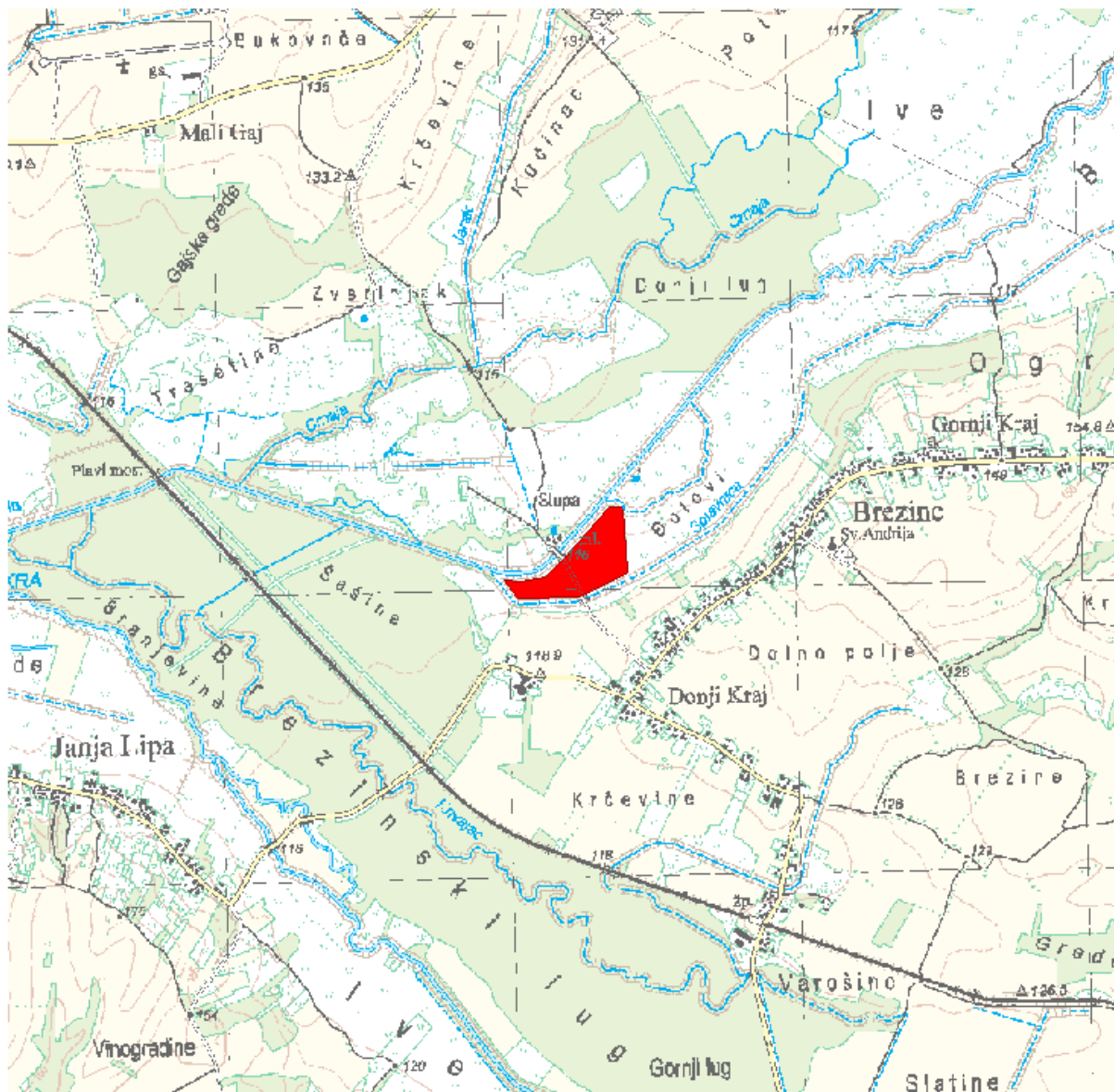
32 Grmolike i travne, prirodne biljne zajednice (%) **0**

33 Otvorene površine sa malo ili bez vegetacije (%) **1**

Ostalo (%) **0**

## Poplavni događaj SD\_2015\_163\_1513\_282 (22.05.2015.)

### PROSTORNI OBUHVAT



### LOKACIJA

Vodno područje:	<b>Vodno područje rijeke Dunav</b>
Sektor:	<b>D</b>
Branjeno područje:	<b>područje maloga sliva Ilova - Pakra</b>
Općina/grad:	<b>LIPIK</b>

Šire područje:



#### KARAKTERISTIKE

Početak događaja:	<b>22.05.2015.</b>
Trajanje događaja (dana):	<b>6</b>
Površina (km <sup>2</sup> ):	<b>0.060</b>
Povratno razdoblje (godina):	<b>nepoznato</b>
Uzrok poplave:	<b>A11 - Riječne: Plavljenje vodom koja potječe iz dijela prirodnog sustava odvodnje, uključujući prirodne ili modificirane oteretne kanale. Ovaj izvor može uključivati plavljenje rijeka, potoka, oteretnih kanala, brdskih bujica i povremenih vodotoka, jezera te poplave koje nastaju zbog topljenja snijega.</b> <b>A12 - Oborinske: Plavljenje izravno oborinskim vodama koje padaju ili se prelijevaju na tlo. Ovaj izvor može uključivati oborinske vode, ruralne površinske tokove ili suvišne vode, ili površinske poplave koje nastaju zbog topljenja snijega.</b>
Mehanizam poplave:	<b>A22 - Nadvisivanje obrane: Plavljenje zbog poplavnih voda koje nadvisuju obranu od poplava.</b>
Karakter poplave:	<b>A33 - Druga nagla poplava: Poplava koja se pojavljuje brzo, a ne spada u kategoriju bujične poplave.</b>
Poplave na istom području:	<b>SD_2014_112_1513_231 (03.05.2014.), SD_2014_114_1513_233 (15.05.2014.), SD_2014_136_1513_255 (10.09.2014.), SD_2014_146_1513_265 (23.10.2014.), SD_2016_175_1513_294 (16.07.2016.)</b>

#### ŠTETNE POSLJEDICE DOGAĐAJA

Zdravlje ljudi:	<b>B14 - Nije primjenjivo, nije bilo ugrožavanja.</b>
Pogođene osobe (žrtve / izmješteni):	<b>nepoznato / nepoznato</b>
Okoliš:	<b>B25 - Nije primjenjivo, nije bilo ugrožavanja.</b>
Kulturna dobra:	<b>B34 - Nije primjenjivo, nije bilo ugrožavanja.</b>
Ekonomske aktivnosti:	<b>B43 - Korištenje ruralnog zemljišta: Štetne posljedice po korištenje zemljišta, kao što je poljoprivredna djelatnost (uzgoj stoke, obrada zemljišta, vrtlarstvo), šumarstvo, vađenje rudača i ribarstvo.</b>

#### REGISTAR POPLAVNIH DOGAĐAJA:

Šifra poplave:	<b>SD_2015_163_1513_282</b>
Uvršteno u Prethodnu procjenu rizika od poplava:	<b>2013: NE, 2018: DA</b>



**PROCJENA ŠTETNIH POSLJEDICA ISTOG DOGAĐAJA U SLUČAJU PONAVLJANJA DOGAĐAJA U BUDUĆNOSTI  
(stanje 2018. godine)**

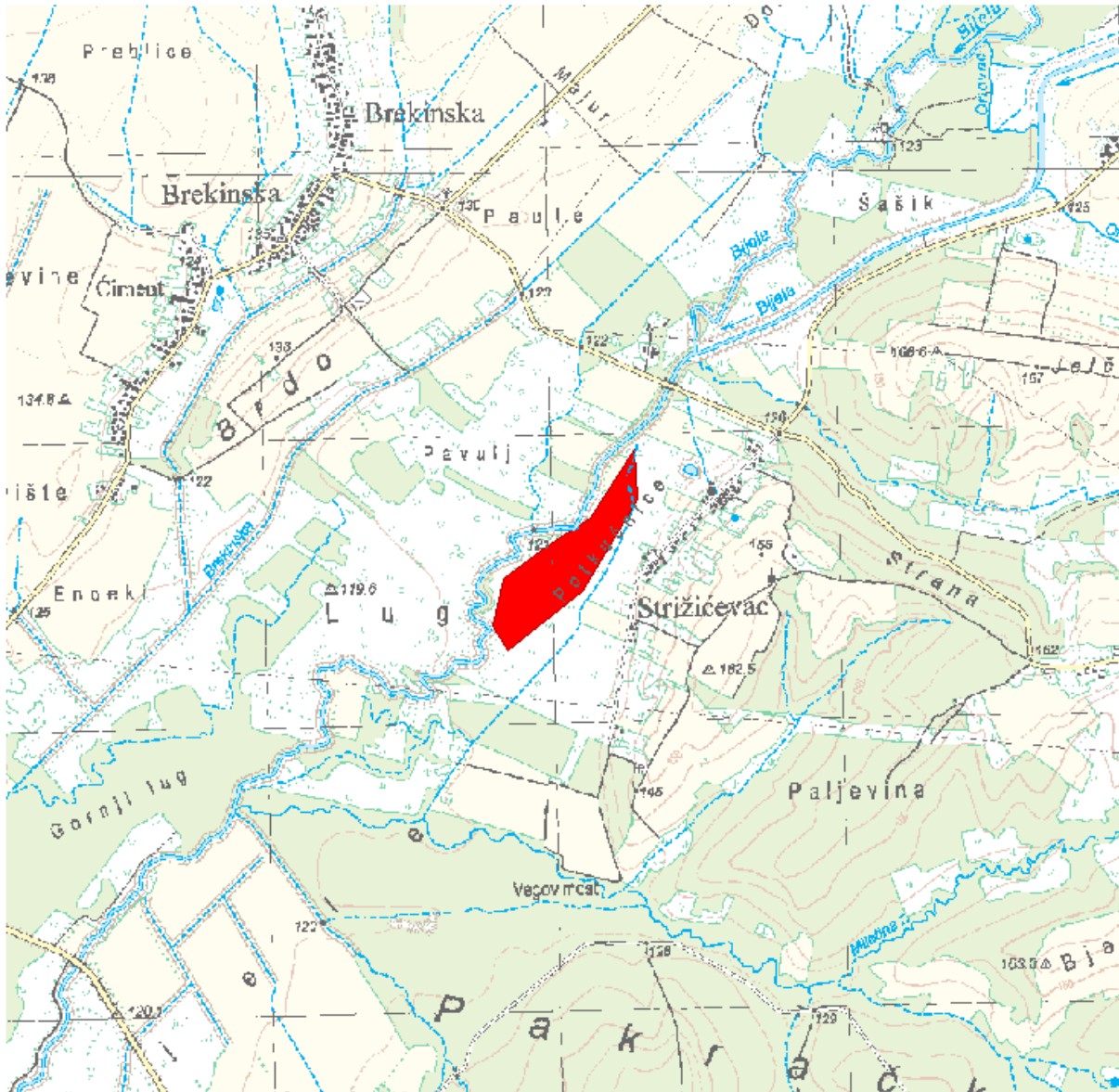
Pogođene osobe:	0
Potencijalne štetne posljedice	<b>B42 - Infrastruktura: Štetne posljedice po infrastrukturne građevine kao što su komunalna infrastruktura, proizvodnja električne energije, prijevoz, pohrana i komunikacije.</b>

**KORIŠTENJE PROSTORA NA POPLAVLJENOM PODRUČJU (stanje 2018. godine)**

1 Umjetne površine	
11 Gradska područja (%)	0
12 Industrijski, komercijalni i transportni objekti (%)	1
13 Rudokopi, odlagališta otpada i gradilišta (%)	0
14 Umjetni, nepoljoprivredni, biljni pokrov (%)	0
2 Poljoprivredna područja	
21 Obradivo zemljište (%)	0
22 Višegodišnji nasadi (%)	0
23 Pašnjaci (%)	0
24 Heterogena poljoprivredna područja (%)	0
3 Šume i poluprirodna područja	
31 Šume (%)	0
32 Grmolike i travne, prirodne biljne zajednice (%)	99
33 Otvorene površine sa malo ili bez vegetacije (%)	0
Ostalo (%)	0

## Poplavni događaj SD\_2015\_164\_15\_283 (22.05.2015.)

### PROSTORNI OBUHVAT



### LOKACIJA

Vodno područje:	<b>Vodno područje rijeke Dunav</b>
Sektor:	<b>D</b>
Branjeno područje:	<b>područje maloga sliva Ilova - Pakra</b>
Općina/grad:	<b>LIPIK</b>

Šire područje:



#### KARAKTERISTIKE

Početak događaja:	<b>22.05.2015.</b>
Trajanje događaja (dana):	<b>6</b>
Površina (km <sup>2</sup> ):	<b>0.112</b>
Povratno razdoblje (godina):	<b>nepoznato</b>
Uzrok poplave:	<b>A11 - Riječne: Plavljenje vodom koja potječe iz dijela prirodnog sustava odvodnje, uključujući prirodne ili modificirane oteretne kanale. Ovaj izvor može uključivati plavljenje rijeka, potoka, oteretnih kanala, brdskih bujica i povremenih vodotoka, jezera te poplave koje nastaju zbog topljenja snijega.</b> <b>A12 - Oborinske: Plavljenje izravno oborinskim vodama koje padaju ili se prelijevaju na tlo. Ovaj izvor može uključivati oborinske vode, ruralne površinske tokove ili suvišne vode, ili površinske poplave koje nastaju zbog topljenja snijega.</b>
Mehanizam poplave:	<b>A22 - Nadvisivanje obrane: Plavljenje zbog poplavnih voda koje nadvisuju obranu od poplava.</b>
Karakter poplave:	<b>A33 - Druga nagla poplava: Poplava koja se pojavljuje brzo, a ne spada u kategoriju bujične poplave.</b>
Poplave na istom području:	<b>nema</b>

#### ŠTETNE POSLJEDICE DOGAĐAJA

Zdravlje ljudi:	<b>B14 - Nije primjenjivo, nije bilo ugrožavanja.</b>
Pogođene osobe (žrtve / izmješteni):	<b>nepoznato / nepoznato</b>
Okoliš:	<b>B25 - Nije primjenjivo, nije bilo ugrožavanja.</b>
Kulturna dobra:	<b>B34 - Nije primjenjivo, nije bilo ugrožavanja.</b>
Ekonomske aktivnosti:	<b>B43 - Korištenje ruralnog zemljišta: Štetne posljedice po korištenje zemljišta, kao što je poljoprivredna djelatnost (uzgoj stoke, obrada zemljišta, vrtlarstvo), šumarstvo, vađenje rudača i ribarstvo.</b>

#### REGISTAR POPLAVNIH DOGAĐAJA:

Šifra poplave:	<b>SD_2015_164_15_283</b>
Uvršteno u Prethodnu procjenu rizika od poplava:	<b>2013: NE, 2018: DA</b>

**PROCJENA ŠTETNIH POSLJEDICA ISTOG DOGAĐAJA U SLUČAJU PONAVLJANJA DOGAĐAJA U BUDUĆNOSTI  
(stanje 2018. godine)**

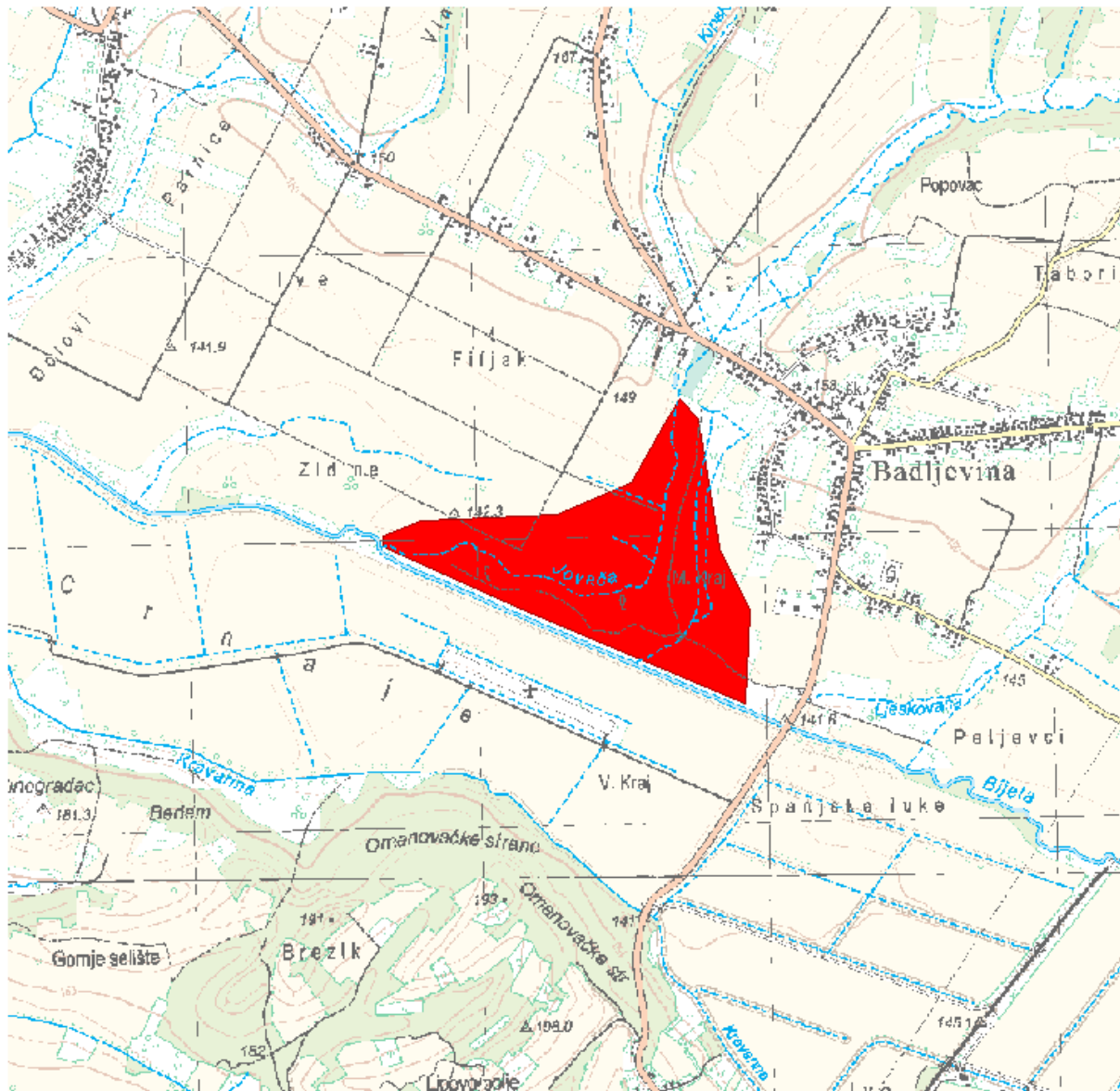
Pogođene osobe:	0
Potencijalne štetne posljedice	<b>B22 - Zaštićena područja: Štetne posljedice po zaštićena područja ili vodna tijela (kao npr. ona proglašena sukladno Direktivi o pticama i Direktivi o staništima), vode za kupanje ili mjesta zahvaćanja vode za piće.</b> <b>B43 - Korištenje ruralnog zemljišta: Štetne posljedice po korištenje zemljišta, kao što je poljoprivredna djelatnost (uzgoj stoke, obrada zemljišta, vrtlarstvo), šumarstvo, vađenje rudača i ribarstvo.</b>

**KORIŠTENJE PROSTORA NA POPLAVLJENOM PODRUČJU (stanje 2018. godine)**

1 Umjetne površine	
11 Gradska područja (%)	0
12 Industrijski, komercijalni i transportni objekti (%)	0
13 Rudokopi, odlagališta otpada i gradilišta (%)	0
14 Umjetni, nepoljoprivredni, biljni pokrov (%)	0
2 Poljoprivredna područja	
21 Obradivo zemljište (%)	15
22 Višegodišnji nasadi (%)	0
23 Pašnjaci (%)	0
24 Heterogena poljoprivredna područja (%)	0
3 Šume i poluprirodna područja	
31 Šume (%)	0
32 Grmolike i travne, prirodne biljne zajednice (%)	85
33 Otvorene površine sa malo ili bez vegetacije (%)	0
Ostalo (%)	0

## Poplavni događaj SD\_2015\_165\_15\_284 (22.05.2015.)

### PROSTORNI OBUHVAT



### LOKACIJA

Vodno područje:	<b>Vodno područje rijeke Dunav</b>
Sektor:	<b>D</b>
Branjeno područje:	<b>područje maloga sliva Ilova - Pakra</b>
Općina/grad:	<b>PAKRAC</b>

Šire područje:



#### KARAKTERISTIKE

Početak događaja:	22.05.2015.
Trajanje događaja (dana):	6
Površina (km <sup>2</sup> ):	0.555
Povratno razdoblje (godina):	nepoznato
Uzrok poplave:	<b>A11 - Riječne:</b> Plavljenje vodom koja potječe iz dijela prirodnog sustava odvodnje, uključujući prirodne ili modificirane oteretne kanale. Ovaj izvor može uključivati plavljenje rijeka, potoka, oteretnih kanala, brdskih bujica i povremenih vodotoka, jezera te poplave koje nastaju zbog topljenja snijega. <b>A12 - Oborinske:</b> Plavljenje izravno oborinskim vodama koje padaju ili se prelijevaju na tlo. Ovaj izvor može uključivati oborinske vode, ruralne površinske tokove ili suvišne vode, ili površinske poplave koje nastaju zbog topljenja snijega.
Mehanizam poplave:	<b>A22 - Nadvisivanje obrane:</b> Plavljenje zbog poplavnih voda koje nadvisuju obranu od poplava.
Karakter poplave:	<b>A33 - Druga nagla poplava:</b> Poplava koja se pojavljuje brzo, a ne spada u kategoriju bujične poplave.
Poplave na istom području:	SD_2014_148_15_267 (23.10.2014.)

#### ŠTETNE POSLJEDICE DOGAĐAJA

Zdravlje ljudi:	<b>B14 - Nije primjenjivo, nije bilo ugrožavanja.</b>
Pogođene osobe (žrtve / izmješteni):	nepoznato / nepoznato
Okoliš:	<b>B25 - Nije primjenjivo, nije bilo ugrožavanja.</b>
Kulturna dobra:	<b>B34 - Nije primjenjivo, nije bilo ugrožavanja.</b>
Ekonomske aktivnosti:	<b>B43 - Korištenje ruralnog zemljišta:</b> Štetne posljedice po korištenje zemljišta, kao što je poljoprivredna djelatnost (uzgoj stoke, obrada zemljišta, vrtlarstvo), šumarstvo, vađenje rudača i ribarstvo.

#### REGISTAR POPLAVNIH DOGAĐAJA:

Šifra poplave:	SD_2015_165_15_284
Uvršteno u Prethodnu procjenu rizika od poplava:	2013: NE, 2018: DA

**PROCJENA ŠTETNIH POSLJEDICA ISTOG DOGAĐAJA U SLUČAJU PONAVLJANJA DOGAĐAJA U BUDUĆNOSTI  
(stanje 2018. godine)**

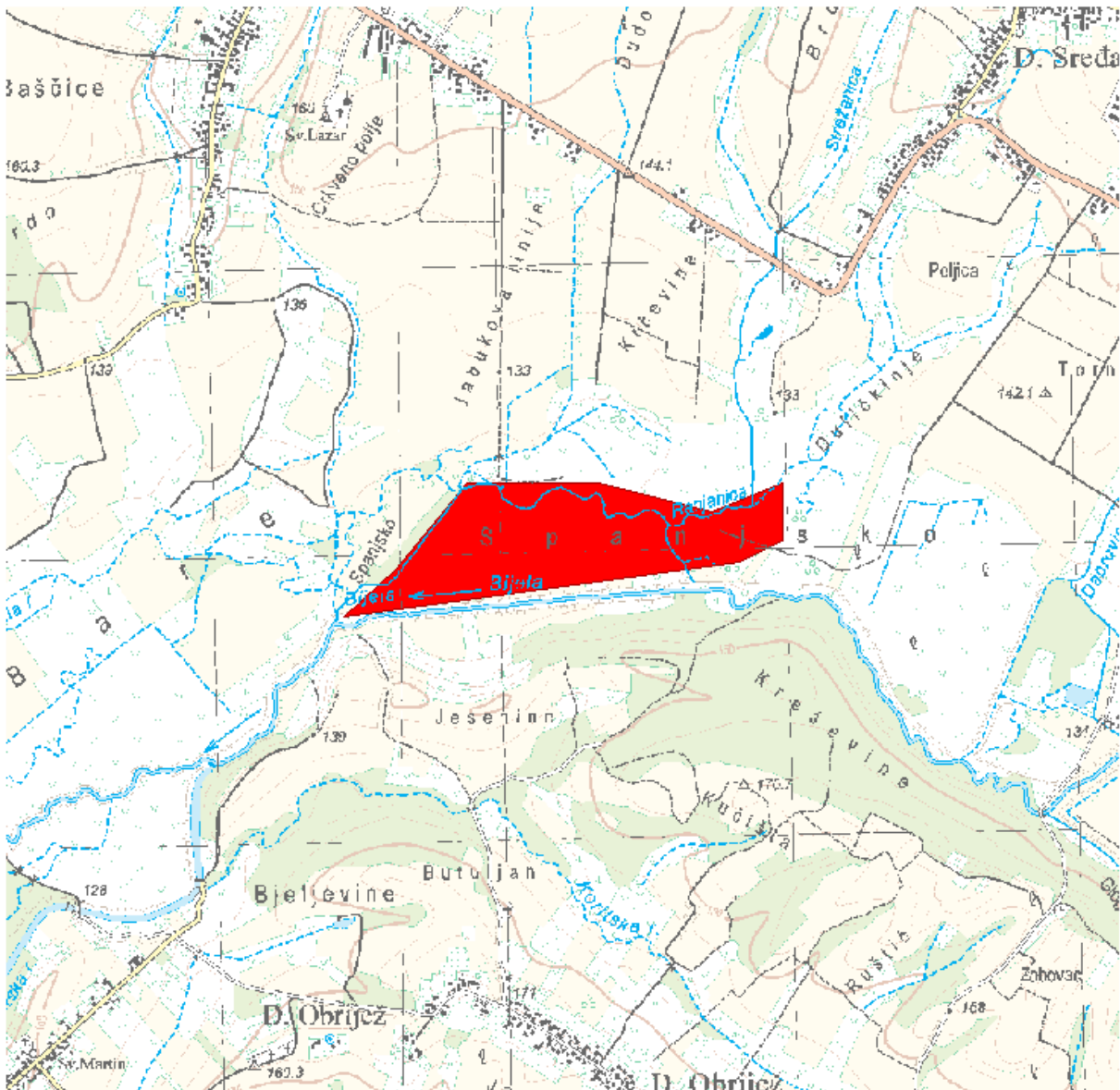
Pogođene osobe:	<b>0</b>
Potencijalne štetne posljedice	<b>B43 - Korištenje ruralnog zemljišta: Štetne posljedice po korištenje zemljišta, kao što je poljoprivredna djelatnost (uzgoj stoke, obrada zemljišta, vrtlarstvo), šumarstvo, vađenje rudača i ribarstvo.</b>

**KORIŠTENJE PROSTORA NA POPLAVLJENOM PODRUČJU (stanje 2018. godine)**

<b>1 Umjetne površine</b>	
11 Gradska područja (%)	<b>0</b>
12 Industrijski, komercijalni i transportni objekti (%)	<b>0</b>
13 Rudokopi, odlagališta otpada i gradilišta (%)	<b>0</b>
14 Umjetni, nepoljoprivredni, biljni pokrov (%)	<b>0</b>
<b>2 Poljoprivredna područja</b>	
21 Obradivo zemljište (%)	<b>38</b>
22 Višegodišnji nasadi (%)	<b>0</b>
23 Pašnjaci (%)	<b>0</b>
24 Heterogena poljoprivredna područja (%)	<b>0</b>
<b>3 Šume i poluprirodna područja</b>	
31 Šume (%)	<b>1</b>
32 Grmolike i travne, prirodne biljne zajednice (%)	<b>49</b>
33 Otvorene površine sa malo ili bez vegetacije (%)	<b>13</b>
Ostalo (%)	<b>0</b>

## Poplavni događaj SD\_2015\_166\_15\_285 (22.05.2015.)

### PROSTORNI OBUHVAT



### LOKACIJA

Vodno područje:	<b>Vodno područje rijeke Dunav</b>
Sektor:	<b>D</b>
Branjeno područje:	<b>područje maloga sliva Ilova - Pakra</b>
Općina/grad:	<b>DEŽANOVAC, PAKRAC</b>



Šire područje:



#### KARAKTERISTIKE

Početak događaja:	22.05.2015.
Trajanje događaja (dana):	6
Površina (km <sup>2</sup> ):	0.411
Povratno razdoblje (godina):	nepoznato
Uzrok poplave:	<b>A11 - Riječne:</b> Plavljenje vodom koja potječe iz dijela prirodnog sustava odvodnje, uključujući prirodne ili modificirane oteretne kanale. Ovaj izvor može uključivati plavljenje rijeka, potoka, oteretnih kanala, brdskih bujica i povremenih vodotoka, jezera te poplave koje nastaju zbog topljenja snijega. <b>A12 - Oborinske:</b> Plavljenje izravno oborinskim vodama koje padaju ili se prelijevaju na tlo. Ovaj izvor može uključivati oborinske vode, ruralne površinske tokove ili suvišne vode, ili površinske poplave koje nastaju zbog topljenja snijega.
Mehanizam poplave:	<b>A22 - Nadvisivanje obrane:</b> Plavljenje zbog poplavnih voda koje nadvisuju obranu od poplava.
Karakter poplave:	<b>A33 - Druga nagla poplava:</b> Poplava koja se pojavljuje brzo, a ne spada u kategoriju bujične poplave.
Poplave na istom području:	SD_2016_177_15_296 (16.07.2016.)

#### ŠTETNE POSLJEDICE DOGAĐAJA

Zdravlje ljudi:	<b>B14 - Nije primjenjivo, nije bilo ugrožavanja.</b>
Pogođene osobe (žrtve / izmješteni):	nepoznato / nepoznato
Okoliš:	<b>B25 - Nije primjenjivo, nije bilo ugrožavanja.</b>
Kulturna dobra:	<b>B34 - Nije primjenjivo, nije bilo ugrožavanja.</b>
Ekonomske aktivnosti:	<b>B43 - Korištenje ruralnog zemljišta:</b> Štetne posljedice po korištenje zemljišta, kao što je poljoprivredna djelatnost (uzgoj stoke, obrada zemljišta, vrtlarstvo), šumarstvo, vađenje rudača i ribarstvo.

#### REGISTAR POPLAVNIH DOGAĐAJA:

Šifra poplave:	SD_2015_166_15_285
Uvršteno u Prethodnu procjenu rizika od poplava:	2013: NE, 2018: DA

**PROCJENA ŠTETNIH POSLJEDICA ISTOG DOGAĐAJA U SLUČAJU PONAVLJANJA DOGAĐAJA U BUDUĆNOSTI  
(stanje 2018. godine)**

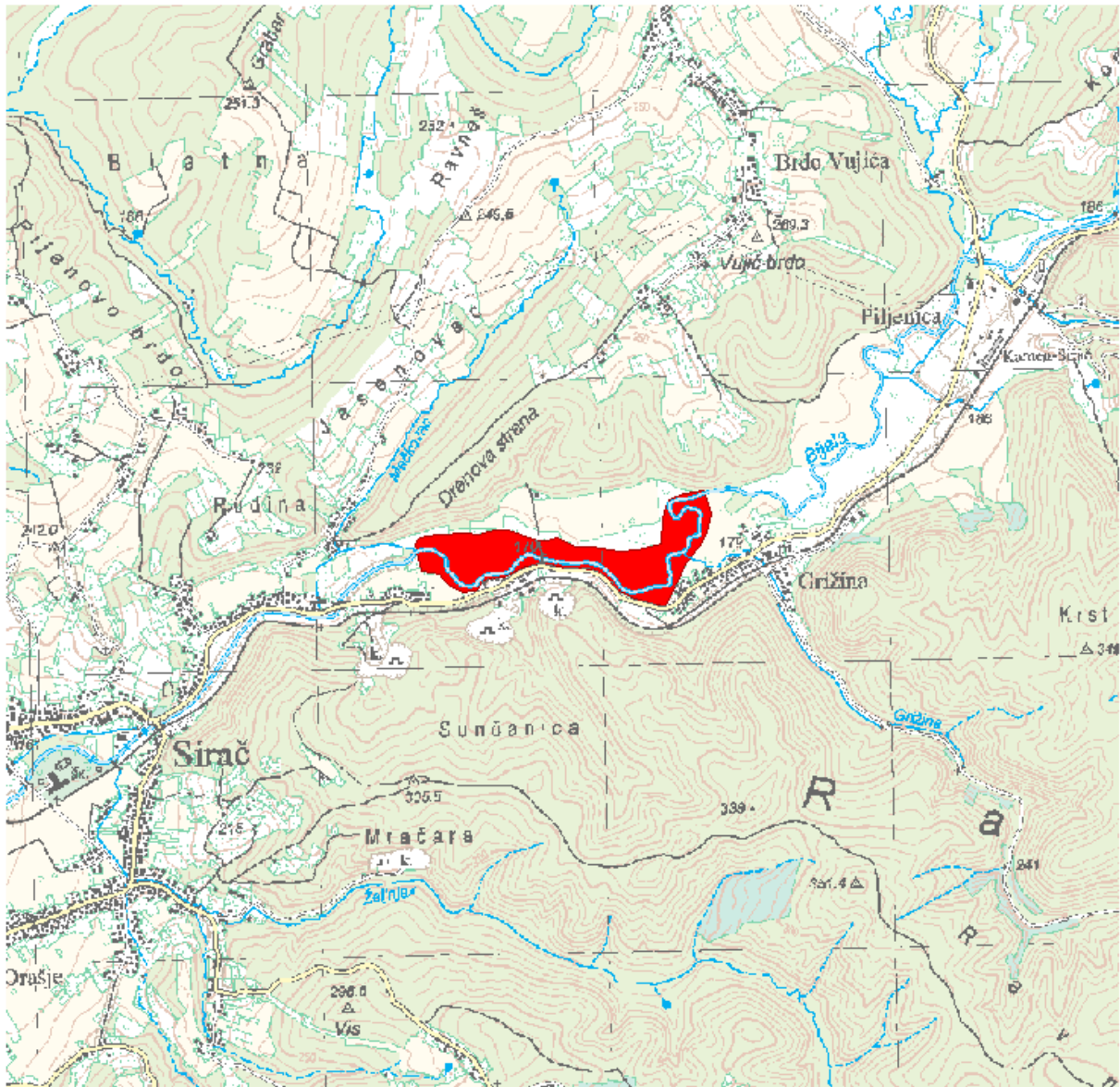
Pogođene osobe:	0
Potencijalne štetne posljedice	<b>B22 - Zaštićena područja: Štetne posljedice po zaštićena područja ili vodna tijela (kao npr. ona proglašena sukladno Direktivi o pticama i Direktivi o staništima), vode za kupanje ili mjesta zahvaćanja vode za piće.</b> <b>B43 - Korištenje ruralnog zemljišta: Štetne posljedice po korištenje zemljišta, kao što je poljoprivredna djelatnost (uzgoj stoke, obrada zemljišta, vrtlarstvo), šumarstvo, vađenje rudača i ribarstvo.</b>

**KORIŠTENJE PROSTORA NA POPLAVLJENOM PODRUČJU (stanje 2018. godine)**

1 Umjetne površine	
11 Gradska područja (%)	0
12 Industrijski, komercijalni i transportni objekti (%)	0
13 Rudokopi, odlagališta otpada i gradilišta (%)	0
14 Umjetni, nepoljoprivredni, biljni pokrov (%)	0
2 Poljoprivredna područja	
21 Obradivo zemljište (%)	52
22 Višegodišnji nasadi (%)	0
23 Pašnjaci (%)	0
24 Heterogena poljoprivredna područja (%)	0
3 Šume i poluprirodna područja	
31 Šume (%)	8
32 Grmolike i travne, prirodne biljne zajednice (%)	39
33 Otvorene površine sa malo ili bez vegetacije (%)	1
Ostalo (%)	0

## Poplavni događaj SD\_2015\_167\_15\_286 (22.05.2015.)

### PROSTORNI OBUHVAT



### LOKACIJA

Vodno područje:	<b>Vodno područje rijeke Dunav</b>
Sektor:	<b>D</b>
Branjeno područje:	<b>područje maloga sliva Ilova - Pakra</b>
Općina/grad:	<b>SIRAČ</b>

Šire područje:



#### KARAKTERISTIKE

Početak događaja:	<b>22.05.2015.</b>
Trajanje događaja (dana):	<b>6</b>
Površina (km <sup>2</sup> ):	<b>0.158</b>
Povratno razdoblje (godina):	<b>nepoznato</b>
Uzrok poplave:	<b>A11 - Riječne: Plavljenje vodom koja potječe iz dijela prirodnog sustava odvodnje, uključujući prirodne ili modificirane oteretne kanale. Ovaj izvor može uključivati plavljenje rijeka, potoka, oteretnih kanala, brdskih bujica i povremenih vodotoka, jezera te poplave koje nastaju zbog topljenja snijega.</b> <b>A12 - Oborinske: Plavljenje izravno oborinskim vodama koje padaju ili se prelijevaju na tlo. Ovaj izvor može uključivati oborinske vode, ruralne površinske tokove ili suvišne vode, ili površinske poplave koje nastaju zbog topljenja snijega.</b>
Mehanizam poplave:	<b>A22 - Nadvisivanje obrane: Plavljenje zbog poplavnih voda koje nadvisuju obranu od poplava.</b>
Karakter poplave:	<b>A31 - Bujična poplava: Poplava koja se pojavljuje i nestaje prilično brzo, uz malo ili nikakvo upozorenje, obično kao rezultat intenzivnih oborina na relativno malom području.</b>
Poplave na istom području:	<b>SD_2010_041_15_212 (31.05.2010.), SD_2014_110_15_229 (03.05.2014.), SD_2014_117_15_236 (15.05.2014.), SD_2014_138_15_257 (10.09.2014.), SD_2014_150_15_269 (23.10.2014.), SD_2016_178_15_297 (16.07.2016.)</b>

#### ŠTETNE POSLJEDICE DOGAĐAJA

Zdravlje ljudi:	<b>B14 - Nije primjenjivo, nije bilo ugrožavanja.</b>
Pogođene osobe (žrtve / izmješteni):	<b>nepoznato / nepoznato</b>
Okoliš:	<b>B25 - Nije primjenjivo, nije bilo ugrožavanja.</b>
Kulturna dobra:	<b>B34 - Nije primjenjivo, nije bilo ugrožavanja.</b>
Ekonomske aktivnosti:	<b>B41 - Imovina: Štetne posljedice po imovinu, koja može uključivati kuće.</b> <b>B43 - Korištenje ruralnog zemljišta: Štetne posljedice po korištenje zemljišta, kao što je poljoprivredna djelatnost (uzgoj stoke, obrada zemljišta, vrtlarstvo), šumarstvo, vađenje rudača i ribarstvo.</b>

**REGISTAR POPLAVNIH DOGAĐAJA:**

Šifra poplave: **SD\_2015\_167\_15\_286**

Uvršteno u Prethodnu procjenu rizika od poplava: 2013: **NE**, 2018: **DA**

**PROCJENA ŠTETNIH POSLJEDICA ISTOG DOGAĐAJA U SLUČAJU PONAVLJANJA DOGAĐAJA U BUDUĆNOSTI (stanje 2018. godine)**

Pogođene osobe: **0**

Potencijalne štetne posljedice

**B11 - Ljudsko zdravlje: Štetne posljedice po ljudsko zdravlje, bilo kao izravni ili posljedični utjecaj, koje npr. mogu proizaći iz onečišćenja ili prekida usluga povezanih s vodoopskrbom i odvodnjom, te bi uključivale ljudske žrtve.**

**B22 - Zaštićena područja: Štetne posljedice po zaštićena područja ili vodna tijela (kao npr. ona proglašena sukladno Direktivi o pticama i Direktivi o staništima), vode za kupanje ili mjesta zahvaćanja vode za piće.**

**B41 - Imovina: Štetne posljedice po imovinu, koja može uključivati kuće.**

**B43 - Korištenje ruralnog zemljišta: Štetne posljedice po korištenje zemljišta, kao što je poljoprivredna djelatnost (uzgoj stoke, obrada zemljišta, vrtlarstvo), šumarstvo, vađenje rudača i ribarstvo.**

**KORIŠTENJE PROSTORA NA POPLAVLJENOM PODRUČJU (stanje 2018. godine)**

1 Umjetne površine

11 Gradska područja (%)	<b>0</b>
12 Industrijski, komercijalni i transportni objekti (%)	<b>0</b>
13 Rudokopi, odlagališta otpada i gradilišta (%)	<b>0</b>
14 Umjetni, nepoljoprivredni, biljni pokrov (%)	<b>0</b>

2 Poljoprivredna područja

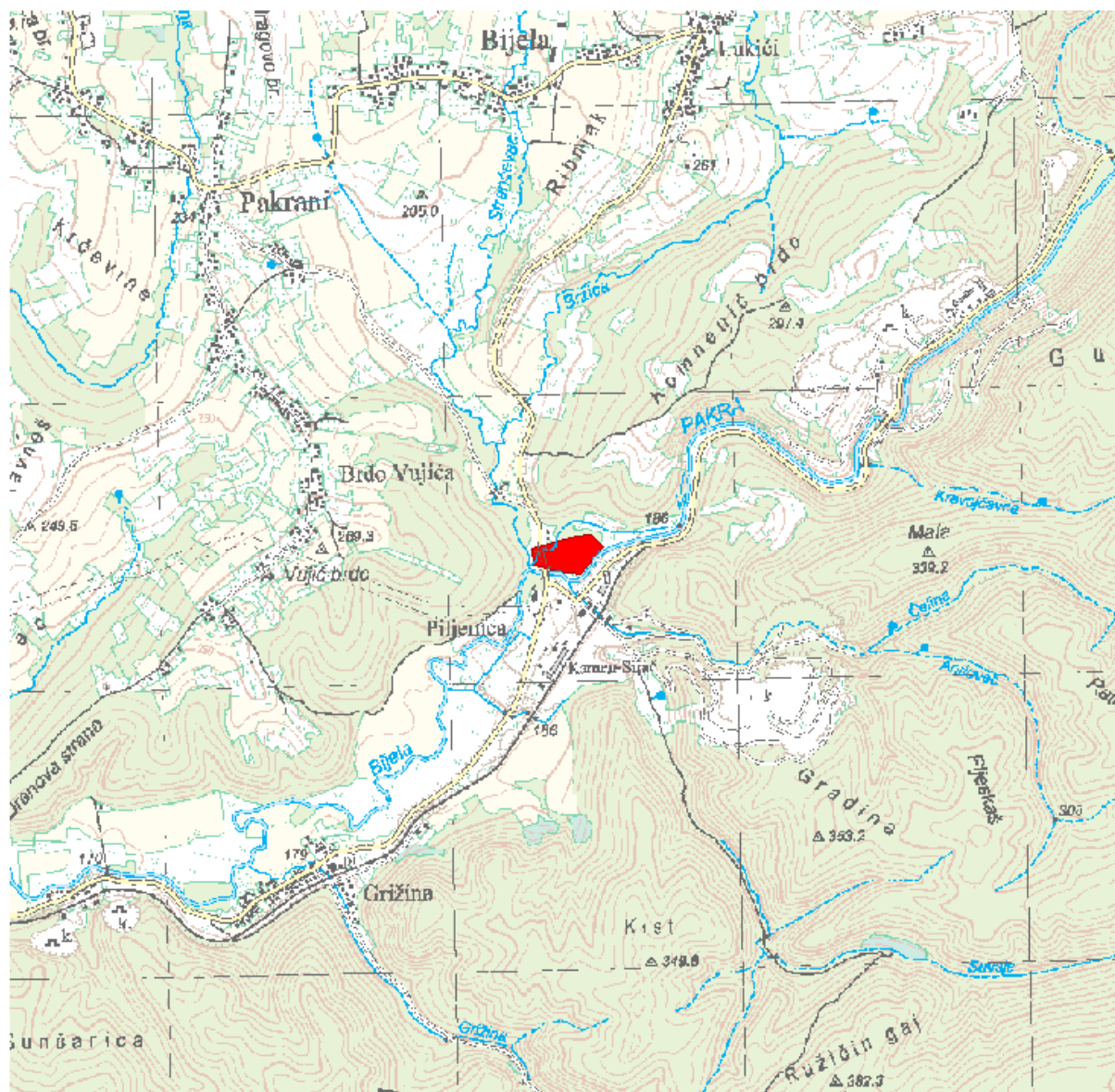
21 Obradivo zemljište (%)	<b>24</b>
22 Višegodišnji nasadi (%)	<b>1</b>
23 Pašnjaci (%)	<b>0</b>
24 Heterogena poljoprivredna područja (%)	<b>0</b>

3 Šume i poluprirodna područja

31 Šume (%)	<b>13</b>
32 Grmolike i travne, prirodne biljne zajednice (%)	<b>62</b>
33 Otvorene površine sa malo ili bez vegetacije (%)	<b>0</b>
Ostalo (%)	<b>0</b>

## Poplavni događaj SD\_2015\_168\_15\_287 (22.05.2015.)

### PROSTORNI OBUHVAT



### LOKACIJA

Vodno područje:	<b>Vodno područje rijeke Dunav</b>
Sektor:	<b>D</b>
Branjeno područje:	<b>područje maloga sliva Ilova - Pakra</b>
Općina/grad:	<b>SIRAČ</b>

Šire područje:



#### KARAKTERISTIKE

Početak događaja:	22.05.2015.
Trajanje događaja (dana):	6
Površina (km <sup>2</sup> ):	0.023
Povratno razdoblje (godina):	nepoznato
Uzrok poplave:	<b>A11 - Riječne:</b> Plavljenje vodom koja potječe iz dijela prirodnog sustava odvodnje, uključujući prirodne ili modificirane oteretne kanale. Ovaj izvor može uključivati plavljenje rijeka, potoka, oteretnih kanala, brdskih bujica i povremenih vodotoka, jezera te poplave koje nastaju zbog topljenja snijega. <b>A12 - Oborinske:</b> Plavljenje izravno oborinskim vodama koje padaju ili se prelijevaju na tlo. Ovaj izvor može uključivati oborinske vode, ruralne površinske tokove ili suvišne vode, ili površinske poplave koje nastaju zbog topljenja snijega.
Mehanizam poplave:	<b>A22 - Nadvisivanje obrane:</b> Plavljenje zbog poplavnih voda koje nadvisuju obranu od poplava.
Karakter poplave:	<b>A31 - Bujična poplava:</b> Poplava koja se pojavljuje i nestaje prilično brzo, uz malo ili nikakvo upozorenje, obično kao rezultat intenzivnih oborina na relativno malom području.
Poplave na istom području:	SD_2014_124_15_243 (05.08.2014.), SD_2016_179_15_298 (16.07.2016.)

#### ŠTETNE POSLJEDICE DOGAĐAJA

Zdravlje ljudi:	<b>B12 - Zajednica:</b> Štetne posljedice po zajednicu, kao što su štetni utjecaji na lokalne vlasti i javnu upravu, hitne službe, obrazovanje, zdravlje i društvene ustanove (kao što su bolnice).
Pogođene osobe (žrtve / izmješteni):	nepoznato / nepoznato
Okoliš:	<b>B25 - Nije primjenjivo, nije bilo ugrožavanja.</b>
Kulturna dobra:	<b>B34 - Nije primjenjivo, nije bilo ugrožavanja.</b>
Ekonomske aktivnosti:	<b>B43 - Korištenje ruralnog zemljišta:</b> Štetne posljedice po korištenje zemljišta, kao što je poljoprivredna djelatnost (uzgoj stoke, obrada zemljišta, vrtlarstvo), šumarstvo, vađenje rudača i ribarstvo.

**REGISTAR POPLAVNIH DOGAĐAJA:**

Šifra poplave: **SD\_2015\_168\_15\_287**

Uvršteno u Prethodnu procjenu rizika od poplava: 2013: **NE**, 2018: **DA**

**PROCJENA ŠTETNIH POSLJEDICA ISTOG DOGAĐAJA U SLUČAJU PONAVLJANJA DOGAĐAJA U BUDUĆNOSTI (stanje 2018. godine)**

Pogođene osobe: **0**

Potencijalne štetne posljedice

**B12 - Zajednica: Štetne posljedice po zajednicu, kao što su štetni utjecaji na lokalne vlasti i javnu upravu, hitne službe, obrazovanje, zdravlje i društvene ustanove (kao što su bolnice).**

**B22 - Zaštićena područja: Štetne posljedice po zaštićena područja ili vodna tijela (kao npr. ona proglašena sukladno Direktivi o pticama i Direktivi o staništima), vode za kupanje ili mjesta zahvaćanja vode za piće.**

**B23 - Izvori onečišćenja: Izvori potencijalnog onečišćenja u slučaju poplave, kao što su IPPC i Seveso pogoni, ili točkasti ili raspršeni izvori.**

**B42 - Infrastruktura: Štetne posljedice po infrastrukturne građevine kao što su komunalna infrastruktura, proizvodnja električne energije, prijevoz, pohrana i komunikacije.**

**B44 - Gospodarska djelatnost: Štetne posljedice po sektore gospodarske djelatnosti, kao što su proizvodnja, izgradnja, maloprodaja, uslužne djelatnosti i drugi izvori zapošljavanja.**

**KORIŠTENJE PROSTORA NA POPLAVLJENOM PODRUČJU (stanje 2018. godine)**

1 Umjetne površine

11 Gradska područja (%) **0**

12 Industrijski, komercijalni i transportni objekti (%) **13**

13 Rudokopi, odlagališta otpada i gradilišta (%) **0**

14 Umjetni, nepoljoprivredni, biljni pokrov (%) **0**

2 Poljoprivredna područja

21 Obradivo zemljište (%) **0**

22 Višegodišnji nasadi (%) **0**

23 Pašnjaci (%) **0**

24 Heterogena poljoprivredna područja (%) **0**

3 Šume i poluprirodna područja

31 Šume (%) **45**

32 Grmolike i travne, prirodne biljne zajednice (%) **37**

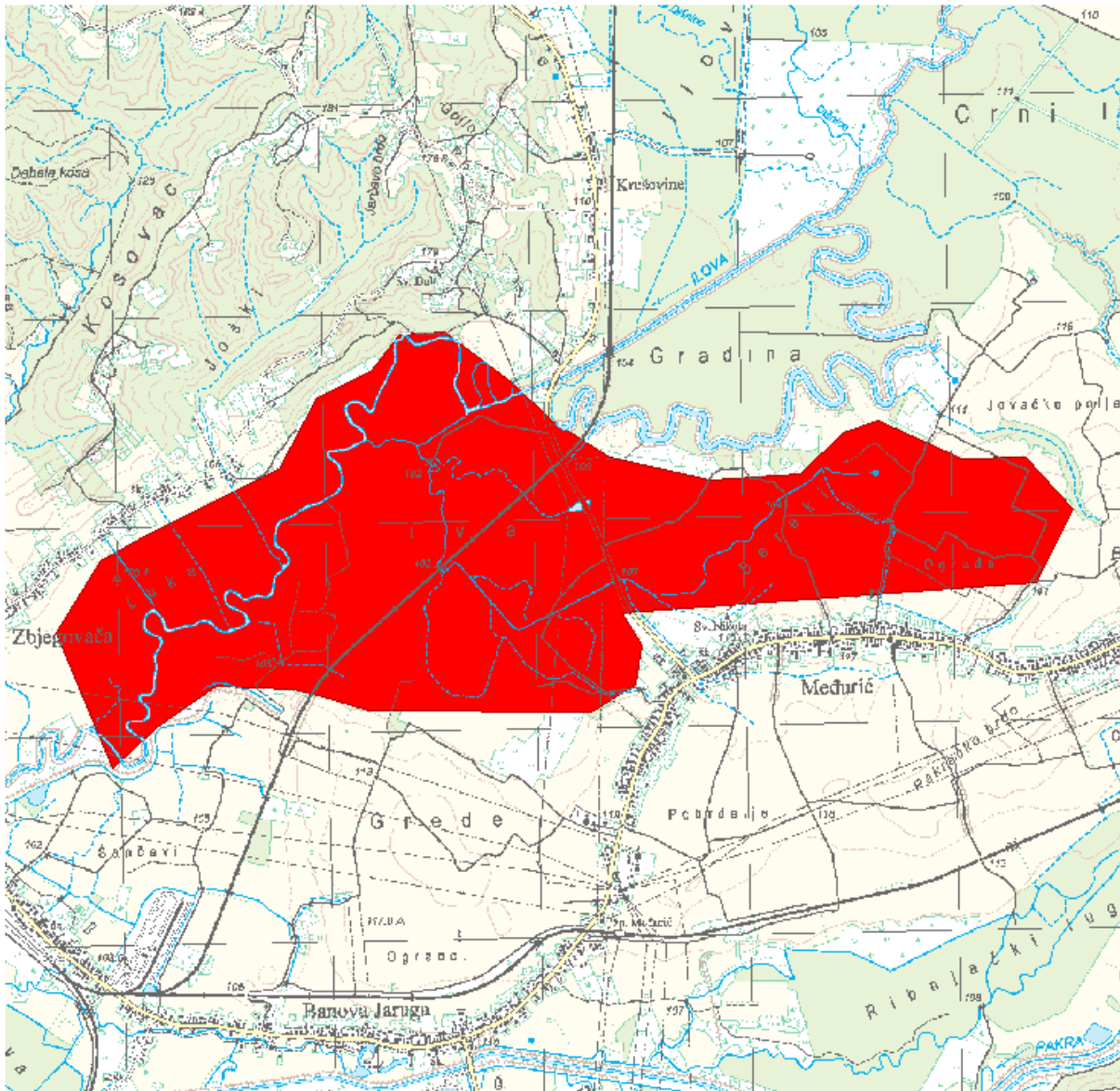
33 Otvorene površine sa malo ili bez vegetacije (%) **5**

Ostalo (%) **0**



## Poplavni događaj SD\_2015\_006\_1316\_46 (23.05.2015.)

### PROSTORNI OBUHVAT



### LOKACIJA

Vodno područje:	<b>Vodno područje rijeke Dunav</b>
Sektor:	<b>D</b>
Branjeno područje:	<b>područje maloga sliva Ilova - Pakra, područje maloga sliva Lonja - Trebež</b>
Općina/grad:	<b>GAREŠNICA, KUTINA</b>

Šire područje:



#### KARAKTERISTIKE

Početak događaja:	23.05.2015.
Trajanje događaja (dana):	7
Površina (km <sup>2</sup> ):	4.80
Povratno razdoblje (godina):	0
Uzrok poplave:	A12 - Oborinske: Plavljenje izravno oborinskim vodama koje padaju ili se prelijevaju na tlo. Ovaj izvor može uključivati oborinske vode, ruralne površinske tokove ili suvišne vode, ili površinske poplave koje nastaju zbog topljenja snijega.
Mehanizam poplave:	A21 - Prirodni višak: Plavljenje vodom koja nadmašuje kapacitet transportnog kanala ili nadvisuje razinu okolnog zemljišta.
Karakter poplave:	A34 - Poplava srednje brzog nastajanja: Nastup plavljenja koje se događa sporije od nagle poplave.
Poplave na istom području:	SD_2009_011_1316_1 (25.12.2009.), SD_2010_023_1316_2 (21.02.2010.), SD_2010_024_1316_3 (16.05.2010.), SD_2014_011_1316_61 (03.05.2014.), SD_2014_101_1513_220 (03.05.2014.), SD_2014_119_1513_247 (15.05.2014.), SD_2014_019_1316_70 (09.09.2014.), SD_2014_128_1513_238 (10.09.2014.), SD_2014_022_1316_73 (24.10.2014.), SD_2015_001_1316_41 (24.01.2015.), SD_2015_005_1316_42 (20.02.2015.), SD_2015_151_1513_270 (22.05.2015.), SD_2015_010_1316_50 (15.10.2015.), SD_2015_169_1513_288 (15.10.2015.), SD_2016_171_1513_290 (12.01.2016.), SD_2016_001_1316_26 (13.01.2016.), SD_2016_006_1316_35 (16.02.2016.), SD_2016_172_1513_291 (06.03.2016.), SD_2017_001_1316_30 (03.02.2017.), SD_2017_003_1316_24 (13.12.2017.), SD_2017_004_1316_27 (14.12.2017.), SD_2018_181_1513_300 (08.03.2018.), SD_2018_001_1316_4 (09.03.2018.)

#### ŠTETNE POSLJEDICE DOGAĐAJA

Zdravlje ljudi:	B14 - Nije primjenjivo, nije bilo ugrožavanja.
Pogođene osobe (žrtve / izmješteni):	nepoznato / nepoznato
Okoliš:	B25 - Nije primjenjivo, nije bilo ugrožavanja.
Kulturna dobra:	B34 - Nije primjenjivo, nije bilo ugrožavanja.
Ekonomske aktivnosti:	B42 - Infrastruktura: Štetne posljedice po infrastrukturne građevine kao što su komunalna infrastruktura, proizvodnja električne energije, prijevoz, hrana i komunikacije.

**B43 - Korištenje ruralnog zemljišta: Štetne posljedice po korištenje zemljišta, kao što je poljoprivredna djelatnost (uzgoj stoke, obrada zemljišta, vrtlarstvo), šumarstvo, vađenje rudača i ribarstvo.**

**REGISTAR POPLAVNIH DOGAĐAJA:**

Šifra poplave: **SD\_2015\_006\_1316\_46**

Uvršteno u Prethodnu procjenu rizika od poplava: 2013: **NE**, 2018: **DA**

**PROCJENA ŠTETNIH POSLJEDICA ISTOG DOGAĐAJA U SLUČAJU PONAVLJANJA DOGAĐAJA U BUDUĆNOSTI (stanje 2018. godine)**

Pogođene osobe: **0**

Potencijalne štetne posljedice

**B11 - Ljudsko zdravlje: Štetne posljedice po ljudsko zdravlje, bilo kao izravni ili posljedični utjecaj, koje npr. mogu proizaći iz onečišćenja ili prekida usluga povezanih s vodoopskrbom i odvodnjom, te bi uključivale ljudske žrtve.**

**B22 - Zaštićena područja: Štetne posljedice po zaštićena područja ili vodna tijela (kao npr. ona proglašena sukladno Direktivi o pticama i Direktivi o staništima), vode za kupanje ili mjesta zahvaćanja vode za piće.**

**B41 - Imovina: Štetne posljedice po imovinu, koja može uključivati kuće.**

**B42 - Infrastruktura: Štetne posljedice po infrastrukturne građevine kao što su komunalna infrastruktura, proizvodnja električne energije, prijevoz, pohrana i komunikacije.**

**B43 - Korištenje ruralnog zemljišta: Štetne posljedice po korištenje zemljišta, kao što je poljoprivredna djelatnost (uzgoj stoke, obrada zemljišta, vrtlarstvo), šumarstvo, vađenje rudača i ribarstvo.**

**KORIŠTENJE PROSTORA NA POPLAVLJENOM PODRUČJU (stanje 2018. godine)**

1 Umjetne površine

11 Gradska područja (%) **0**

12 Industrijski, komercijalni i transportni objekti (%) **1**

13 Rudokopi, odlagališta otpada i gradilišta (%) **0**

14 Umjetni, nepoljoprivredni, biljni pokrov (%) **0**

2 Poljoprivredna područja

21 Obradivo zemljište (%) **46**

22 Višegodišnji nasadi (%) **0**

23 Pašnjaci (%) **0**

24 Heterogena poljoprivredna područja (%) **0**

3 Šume i poluprirodna područja

31 Šume (%) **26**

32 Grmolike i travne, prirodne biljne zajednice (%) **24**

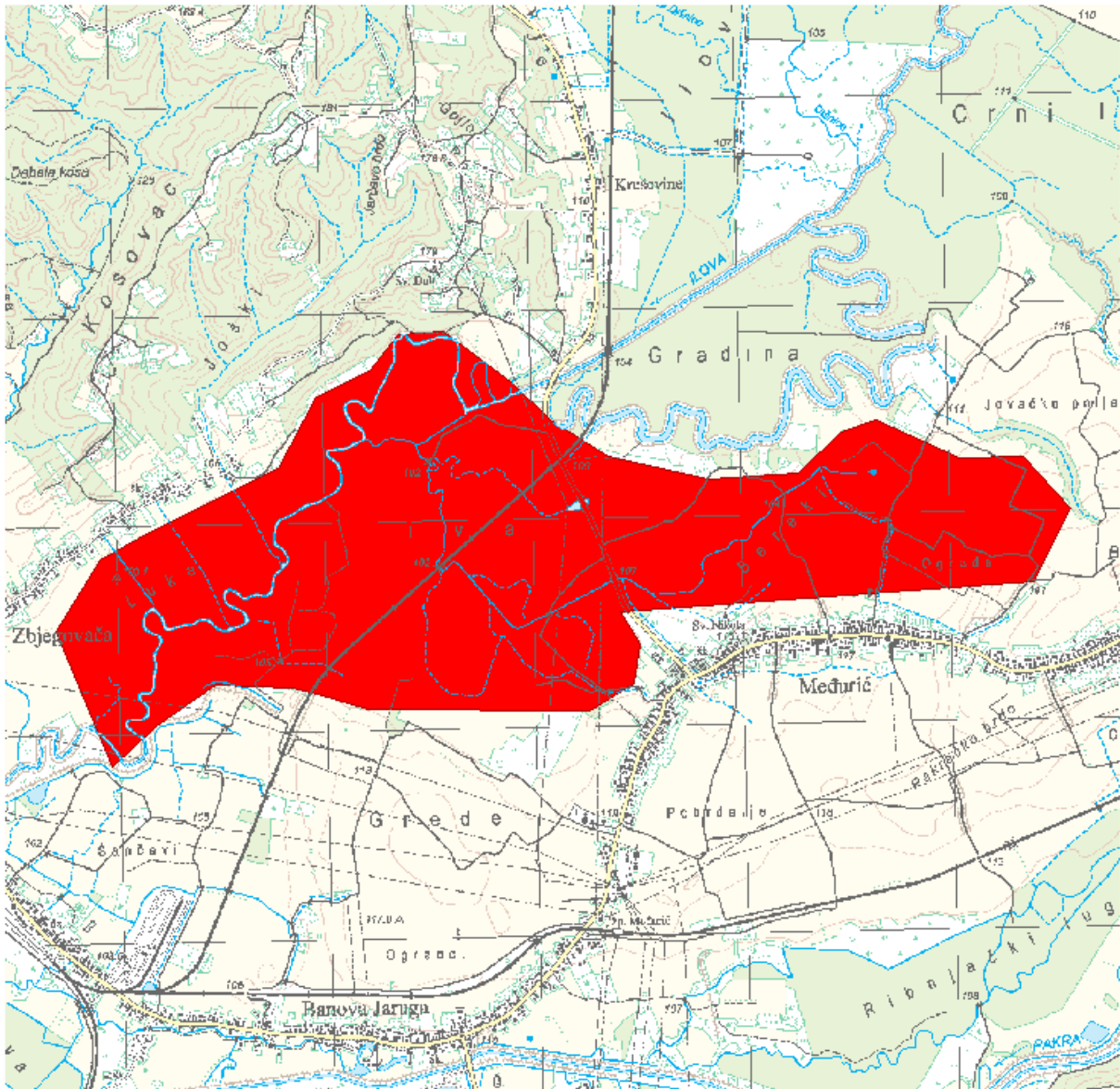
33 Otvorene površine sa malo ili bez vegetacije (%) **3**

Ostalo (%) **0**



## Poplavni događaj SD\_2015\_010\_1316\_50 (15.10.2015.)

### PROSTORNI OBUHVAT



### LOKACIJA

Vodno područje:	<b>Vodno područje rijeke Dunav</b>
Sektor:	<b>D</b>
Branjeno područje:	<b>područje maloga sliva Ilova - Pakra, područje maloga sliva Lonja - Trebež</b>
Općina/grad:	<b>GAREŠNICA, KUTINA</b>

Šire područje:



#### KARAKTERISTIKE

Početak događaja:	15.10.2015.
Trajanje događaja (dana):	7
Površina (km <sup>2</sup> ):	4.80
Povratno razdoblje (godina):	0
Uzrok poplave:	A12 - Oborinske: Plavljenje izravno oborinskim vodama koje padaju ili se prelijevaju na tlo. Ovaj izvor može uključivati oborinske vode, ruralne površinske tokove ili suvišne vode, ili površinske poplave koje nastaju zbog topljenja snijega.
Mehanizam poplave:	A21 - Prirodni višak: Plavljenje vodom koja nadmašuje kapacitet transportnog kanala ili nadvisuje razinu okolnog zemljišta.
Karakter poplave:	A34 - Poplava srednje brzog nastajanja: Nastup plavljenja koje se događa sporije od nagle poplave.
Poplave na istom području:	SD_2009_011_1316_1 (25.12.2009.), SD_2010_023_1316_2 (21.02.2010.), SD_2010_024_1316_3 (16.05.2010.), SD_2014_011_1316_61 (03.05.2014.), SD_2014_101_1513_220 (03.05.2014.), SD_2014_119_1513_247 (15.05.2014.), SD_2014_019_1316_70 (09.09.2014.), SD_2014_128_1513_238 (10.09.2014.), SD_2014_022_1316_73 (24.10.2014.), SD_2015_001_1316_41 (24.01.2015.), SD_2015_005_1316_42 (20.02.2015.), SD_2015_151_1513_270 (22.05.2015.), SD_2015_006_1316_46 (23.05.2015.), SD_2015_169_1513_288 (15.10.2015.), SD_2016_171_1513_290 (12.01.2016.), SD_2016_001_1316_26 (13.01.2016.), SD_2016_006_1316_35 (16.02.2016.), SD_2016_172_1513_291 (06.03.2016.), SD_2017_001_1316_30 (03.02.2017.), SD_2017_003_1316_24 (13.12.2017.), SD_2017_004_1316_27 (14.12.2017.), SD_2018_181_1513_300 (08.03.2018.), SD_2018_001_1316_4 (09.03.2018.)

#### ŠTETNE POSLJEDICE DOGAĐAJA

Zdravlje ljudi:	B14 - Nije primjenjivo, nije bilo ugrožavanja.
Pogođene osobe (žrtve / izmješteni):	nepoznato / nepoznato
Okoliš:	B25 - Nije primjenjivo, nije bilo ugrožavanja.
Kulturna dobra:	B34 - Nije primjenjivo, nije bilo ugrožavanja.
Ekonomske aktivnosti:	B42 - Infrastruktura: Štetne posljedice po infrastrukturne građevine kao što su komunalna infrastruktura, proizvodnja električne energije, prijevoz, hrana i komunikacije.

**B43 - Korištenje ruralnog zemljišta: Štetne posljedice po korištenje zemljišta, kao što je poljoprivredna djelatnost (uzgoj stoke, obrada zemljišta, vrtlarstvo), šumarstvo, vađenje rudača i ribarstvo.**

**REGISTAR POPLAVNIH DOGAĐAJA:**

Šifra poplave: **SD\_2015\_010\_1316\_50**

Uvršteno u Prethodnu procjenu rizika od poplava: 2013: **NE**, 2018: **DA**

**PROCJENA ŠTETNIH POSLJEDICA ISTOG DOGAĐAJA U SLUČAJU PONAVLJANJA DOGAĐAJA U BUDUĆNOSTI (stanje 2018. godine)**

Pogođene osobe: **0**

Potencijalne štetne posljedice

**B11 - Ljudsko zdravlje: Štetne posljedice po ljudsko zdravlje, bilo kao izravni ili posljedični utjecaj, koje npr. mogu proizaći iz onečišćenja ili prekida usluga povezanih s vodoopskrbom i odvodnjom, te bi uključivale ljudske žrtve.**

**B22 - Zaštićena područja: Štetne posljedice po zaštićena područja ili vodna tijela (kao npr. ona proglašena sukladno Direktivi o pticama i Direktivi o staništima), vode za kupanje ili mjesta zahvaćanja vode za piće.**

**B41 - Imovina: Štetne posljedice po imovinu, koja može uključivati kuće.**

**B42 - Infrastruktura: Štetne posljedice po infrastrukturne građevine kao što su komunalna infrastruktura, proizvodnja električne energije, prijevoz, pohrana i komunikacije.**

**B43 - Korištenje ruralnog zemljišta: Štetne posljedice po korištenje zemljišta, kao što je poljoprivredna djelatnost (uzgoj stoke, obrada zemljišta, vrtlarstvo), šumarstvo, vađenje rudača i ribarstvo.**

**KORIŠTENJE PROSTORA NA POPLAVLJENOM PODRUČJU (stanje 2018. godine)**

1 Umjetne površine

11 Gradska područja (%) **0**

12 Industrijski, komercijalni i transportni objekti (%) **1**

13 Rudokopi, odlagališta otpada i gradilišta (%) **0**

14 Umjetni, nepoljoprivredni, biljni pokrov (%) **0**

2 Poljoprivredna područja

21 Obradivo zemljište (%) **46**

22 Višegodišnji nasadi (%) **0**

23 Pašnjaci (%) **0**

24 Heterogena poljoprivredna područja (%) **0**

3 Šume i poluprirodna područja

31 Šume (%) **26**

32 Grmolike i travne, prirodne biljne zajednice (%) **24**

33 Otvorene površine sa malo ili bez vegetacije (%) **3**

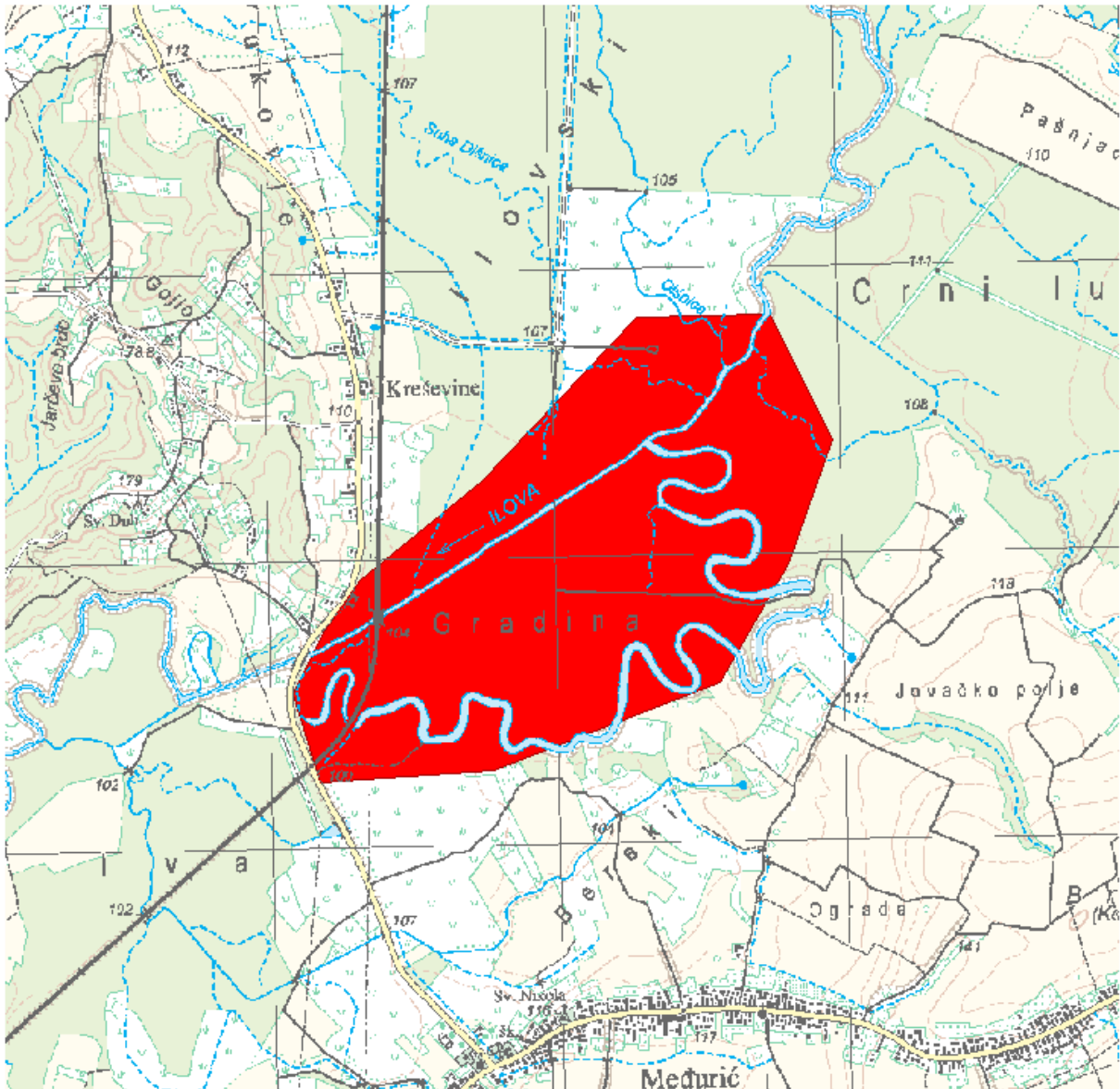
Ostalo (%) **0**





## Poplavni događaj SD\_2015\_169\_1513\_288 (15.10.2015.)

### PROSTORNI OBUHVAT



### LOKACIJA

Vodno područje:	<b>Vodno područje rijeke Dunav</b>
Sektor:	<b>D</b>
Branjeno područje:	<b>područje maloga sliva Ilova - Pakra, područje maloga sliva Lonja - Trebež</b>
Općina/grad:	<b>GAREŠNICA, KUTINA</b>

Šire područje:



#### KARAKTERISTIKE

Početak događaja:	15.10.2015.
Trajanje događaja (dana):	2
Površina (km <sup>2</sup> ):	1.81
Povratno razdoblje (godina):	nepoznato
Uzrok poplave:	<b>A11 - Riječne:</b> Plavljenje vodom koja potječe iz dijela prirodnog sustava odvodnje, uključujući prirodne ili modificirane oteretne kanale. Ovaj izvor može uključivati plavljenje rijeka, potoka, oteretnih kanala, brdskih bujica i povremenih vodotoka, jezera te poplave koje nastaju zbog topljenja snijega. <b>A12 - Oborinske:</b> Plavljenje izravno oborinskim vodama koje padaju ili se prelijevaju na tlo. Ovaj izvor može uključivati oborinske vode, ruralne površinske tokove ili suvišne vode, ili površinske poplave koje nastaju zbog topljenja snijega.
Mehanizam poplave:	<b>A22 - Nadvisivanje obrane:</b> Plavljenje zbog poplavnih voda koje nadvisuju obranu od poplava.
Karakter poplave:	<b>A33 - Druga nagla poplava:</b> Poplava koja se pojavljuje brzo, a ne spada u kategoriju bujične poplave.
Poplave na istom području:	SD_2009_011_1316_1 (25.12.2009.), SD_2010_023_1316_2 (21.02.2010.), SD_2010_024_1316_3 (16.05.2010.), SD_2014_011_1316_61 (03.05.2014.), SD_2014_101_1513_220 (03.05.2014.), SD_2014_119_1513_247 (15.05.2014.), SD_2014_019_1316_70 (09.09.2014.), SD_2014_128_1513_238 (10.09.2014.), SD_2014_022_1316_73 (24.10.2014.), SD_2015_001_1316_41 (24.01.2015.), SD_2015_005_1316_42 (20.02.2015.), SD_2015_151_1513_270 (22.05.2015.), SD_2015_006_1316_46 (23.05.2015.), SD_2015_010_1316_50 (15.10.2015.), SD_2016_171_1513_290 (12.01.2016.), SD_2016_001_1316_26 (13.01.2016.), SD_2016_006_1316_35 (16.02.2016.), SD_2016_172_1513_291 (06.03.2016.), SD_2017_001_1316_30 (03.02.2017.), SD_2017_003_1316_24 (13.12.2017.), SD_2017_004_1316_27 (14.12.2017.), SD_2018_181_1513_300 (08.03.2018.), SD_2018_001_1316_4 (09.03.2018.)

### ŠTETNE POSLJEDICE DOGAĐAJA

Zdravlje ljudi:	B14 - Nije primjenjivo, nije bilo ugrožavanja.
Pogođene osobe (žrtve / izmješteni):	nepoznato / nepoznato
Okoliš:	B25 - Nije primjenjivo, nije bilo ugrožavanja.
Kulturna dobra:	B34 - Nije primjenjivo, nije bilo ugrožavanja.
Ekonomske aktivnosti:	B43 - Korištenje ruralnog zemljišta: Štetne posljedice po korištenje zemljišta, kao što je poljoprivredna djelatnost (uzgoj stoke, obrada zemljišta, vrtlarstvo), šumarstvo, vađenje rudača i ribarstvo.

### REGISTAR POPLAVNIH DOGAĐAJA:

Šifra poplave:	SD_2015_169_1513_288
Uvršteno u Prethodnu procjenu rizika od poplava:	2013: NE, 2018: DA

### PROCJENA ŠTETNIH POSLJEDICA ISTOG DOGAĐAJA U SLUČAJU PONAVLJANJA DOGAĐAJA U BUDUĆNOSTI (stanje 2018. godine)

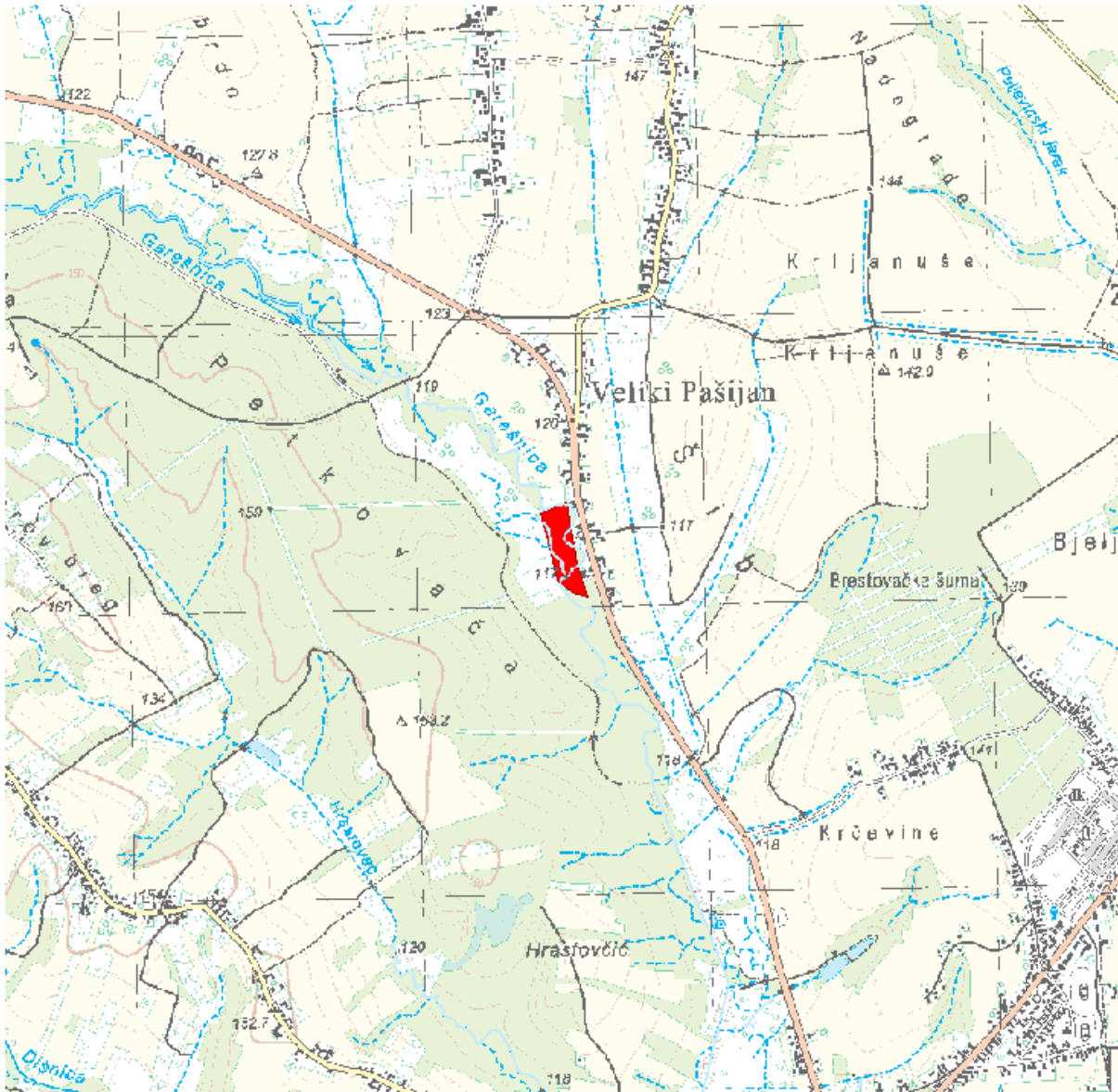
Pogođene osobe:	manje od 10
Potencijalne štetne posljedice	<p>B11 - Ljudsko zdravlje: Štetne posljedice po ljudsko zdravlje, bilo kao izravni ili posljedični utjecaj, koje npr. mogu proizaći iz onečišćenja ili prekida usluga povezanih s vodoopskrbom i odvodnjom, te bi uključivale ljudske žrtve.</p> <p>B22 - Zaštićena područja: Štetne posljedice po zaštićena područja ili vodna tijela (kao npr. ona proglašena sukladno Direktivi o pticama i Direktivi o staništima), vode za kupanje ili mjesta zahvaćanja vode za piće.</p> <p>B41 - Imovina: Štetne posljedice po imovinu, koja može uključivati kuće.</p> <p>B42 - Infrastruktura: Štetne posljedice po infrastrukturne građevine kao što su komunalna infrastruktura, proizvodnja električne energije, prijevoz, pohrana i komunikacije.</p> <p>B43 - Korištenje ruralnog zemljišta: Štetne posljedice po korištenje zemljišta, kao što je poljoprivredna djelatnost (uzgoj stoke, obrada zemljišta, vrtlarstvo), šumarstvo, vađenje rudača i ribarstvo.</p>

**KORIŠTENJE PROSTORA NA POPLAVLJENOM PODRUČJU (stanje 2018. godine)**

1 Umjetne površine	
11 Gradska područja (%)	0
12 Industrijski, komercijalni i transportni objekti (%)	1
13 Rudokopi, odlagališta otpada i gradilišta (%)	0
14 Umjetni, nepoljoprivredni, biljni pokrov (%)	0
2 Poljoprivredna područja	
21 Obradivo zemljište (%)	5
22 Višegodišnji nasadi (%)	0
23 Pašnjaci (%)	0
24 Heterogena poljoprivredna područja (%)	0
3 Šume i poluprirodna područja	
31 Šume (%)	77
32 Grmolike i travne, prirodne biljne zajednice (%)	6
33 Otvorene površine sa malo ili bez vegetacije (%)	11
Ostalo (%)	0

## Poplavni događaj SD\_2015\_170\_15\_289 (15.10.2015.)

### PROSTORNI OBUHVAT



### LOKACIJA

Vodno područje:	<b>Vodno područje rijeke Dunav</b>
Sektor:	<b>D</b>
Branjeno područje:	<b>područje maloga sliva Ilova - Pakra</b>
Općina/grad:	<b>GAREŠNICA</b>

Šire područje:



#### KARAKTERISTIKE

Početak događaja:	15.10.2015.
Trajanje događaja (dana):	2
Površina (km <sup>2</sup> ):	0.026
Povratno razdoblje (godina):	nepoznato
Uzrok poplave:	<b>A11 - Riječne:</b> Plavljenje vodom koja potječe iz dijela prirodnog sustava odvodnje, uključujući prirodne ili modificirane oteretne kanale. Ovaj izvor može uključivati plavljenje rijeka, potoka, oteretnih kanala, brdskih bujica i povremenih vodotoka, jezera te poplave koje nastaju zbog topljenja snijega. <b>A12 - Oborinske:</b> Plavljenje izravno oborinskim vodama koje padaju ili se prelijevaju na tlo. Ovaj izvor može uključivati oborinske vode, ruralne površinske tokove ili suvišne vode, ili površinske poplave koje nastaju zbog topljenja snijega.
Mehanizam poplave:	<b>A22 - Nadvisivanje obrane:</b> Plavljenje zbog poplavnih voda koje nadvisuju obranu od poplava.
Karakter poplave:	<b>A33 - Druga nagla poplava:</b> Poplava koja se pojavljuje brzo, a ne spada u kategoriju bujične poplave.
Poplave na istom području:	SD_2014_104_15_223 (03.05.2014.), SD_2014_134_15_253 (10.09.2014.), SD_2014_140_15_259 (23.10.2014.), SD_2015_157_15_276 (22.05.2015.), SD_2018_182_15_301 (08.03.2018.)

#### ŠTETNE POSLJEDICE DOGAĐAJA

Zdravlje ljudi:	<b>B14 - Nije primjenjivo, nije bilo ugrožavanja.</b>
Pogođene osobe (žrtve / izmješteni):	nepoznato / nepoznato
Okoliš:	<b>B25 - Nije primjenjivo, nije bilo ugrožavanja.</b>
Kulturna dobra:	<b>B34 - Nije primjenjivo, nije bilo ugrožavanja.</b>
Ekonomske aktivnosti:	<b>B41 - Imovina: Štetne posljedice po imovinu, koja može uključivati kuće.</b>

#### REGISTAR POPLAVNIH DOGAĐAJA:

Šifra poplave:	SD_2015_170_15_289
Uvršteno u Prethodnu procjenu rizika od poplava:	2013: NE, 2018: DA

**PROCJENA ŠTETNIH POSLJEDICA ISTOG DOGAĐAJA U SLUČAJU PONAVLJANJA DOGAĐAJA U BUDUĆNOSTI  
(stanje 2018. godine)**

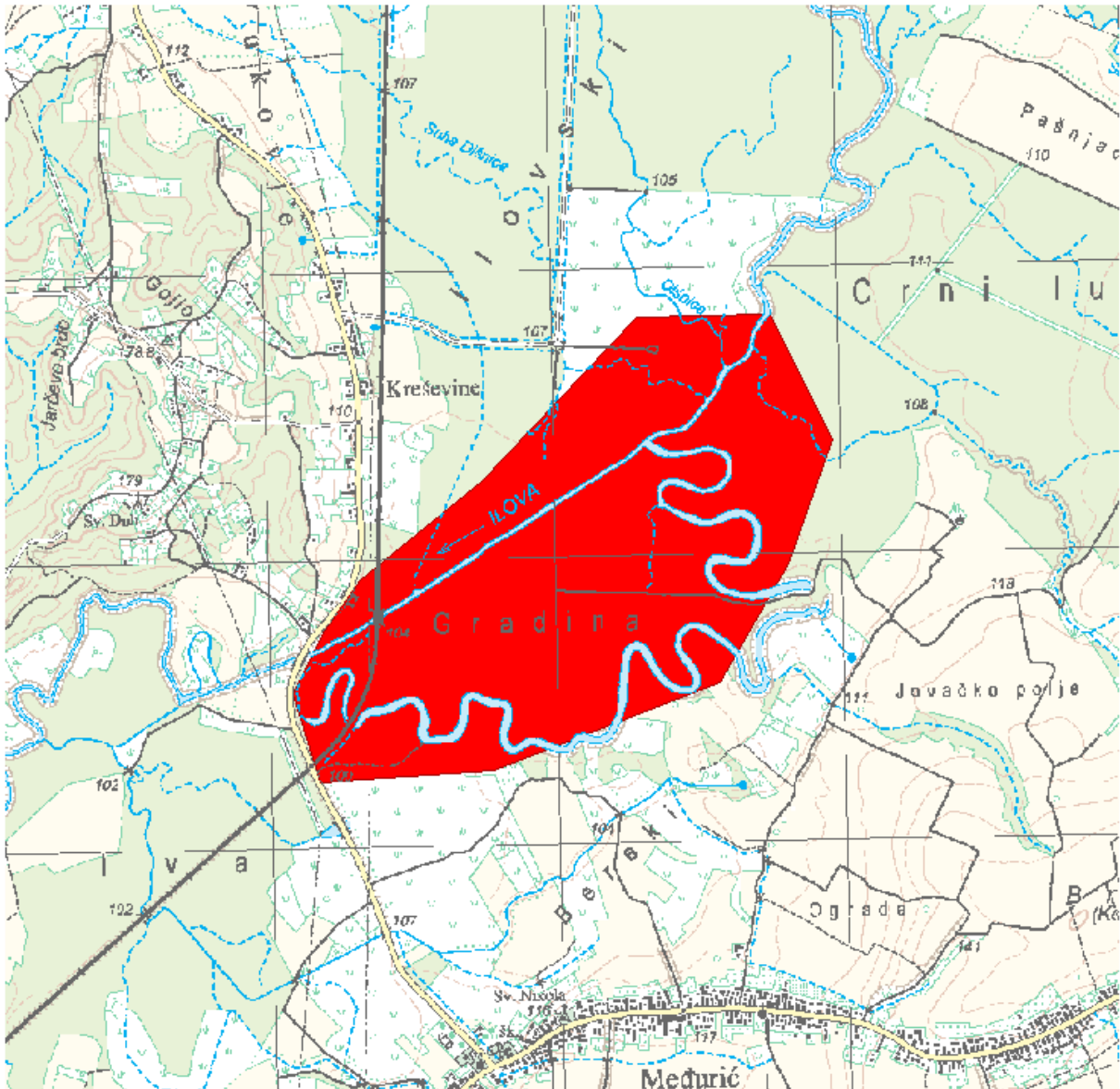
Pogođene osobe:	0
Potencijalne štetne posljedice	<b>B11 - Ljudsko zdravlje: Štetne posljedice po ljudsko zdravlje, bilo kao izravni ili posljedični utjecaj, koje npr. mogu proizaći iz onečišćenja ili prekida usluga povezanih s vodoopskrbom i odvodnjom, te bi uključivale ljudske žrtve.</b> <b>B41 - Imovina: Štetne posljedice po imovinu, koja može uključivati kuće.</b> <b>B43 - Korištenje ruralnog zemljišta: Štetne posljedice po korištenje zemljišta, kao što je poljoprivredna djelatnost (uzgoj stoke, obrada zemljišta, vrtlarstvo), šumarstvo, vađenje rudača i ribarstvo.</b>

**KORIŠTENJE PROSTORA NA POPLAVLJENOM PODRUČJU (stanje 2018. godine)**

1 Umjetne površine	
11 Gradska područja (%)	4
12 Industrijski, komercijalni i transportni objekti (%)	0
13 Rudokopi, odlagališta otpada i gradilišta (%)	0
14 Umjetni, nepoljoprivredni, biljni pokrov (%)	0
2 Poljoprivredna područja	
21 Obradivo zemljište (%)	0
22 Višegodišnji nasadi (%)	3
23 Pašnjaci (%)	0
24 Heterogena poljoprivredna područja (%)	0
3 Šume i poluprirodna područja	
31 Šume (%)	81
32 Grmolike i travne, prirodne biljne zajednice (%)	12
33 Otvorene površine sa malo ili bez vegetacije (%)	0
Ostalo (%)	0

## Poplavni događaj SD\_2016\_171\_1513\_290 (12.01.2016.)

### PROSTORNI OBUHVAT



### LOKACIJA

Vodno područje:	Vodno područje rijeke Dunav
Sektor:	D
Branjeno područje:	područje maloga sliva Ilova - Pakra, područje maloga sliva Lonja - Trebež
Općina/grad:	GAREŠNICA, KUTINA



Šire područje:



#### KARAKTERISTIKE

Početak događaja:	12.01.2016.
Trajanje događaja (dana):	2
Površina (km <sup>2</sup> ):	1.81
Povratno razdoblje (godina):	nepoznato
Uzrok poplave:	<p><b>A11 - Riječne:</b> Plavljenje vodom koja potječe iz dijela prirodnog sustava odvodnje, uključujući prirodne ili modificirane oteretne kanale. Ovaj izvor može uključivati plavljenje rijeka, potoka, oteretnih kanala, brdskih bujica i povremenih vodotoka, jezera te poplave koje nastaju zbog topljenja snijega.</p> <p><b>A12 - Oborinske:</b> Plavljenje izravno oborinskim vodama koje padaju ili se prelijevaju na tlo. Ovaj izvor može uključivati oborinske vode, ruralne površinske tokove ili suvišne vode, ili površinske poplave koje nastaju zbog topljenja snijega.</p>
Mehanizam poplave:	<b>A22 - Nadvisivanje obrane:</b> Plavljenje zbog poplavnih voda koje nadvisuju obranu od poplava.
Karakter poplave:	<b>A33 - Druga nagla poplava:</b> Poplava koja se pojavljuje brzo, a ne spada u kategoriju bujične poplave.
Poplave na istom području:	SD_2009_011_1316_1 (25.12.2009.), SD_2010_023_1316_2 (21.02.2010.), SD_2010_024_1316_3 (16.05.2010.), SD_2014_011_1316_61 (03.05.2014.), SD_2014_101_1513_220 (03.05.2014.), SD_2014_119_1513_247 (15.05.2014.), SD_2014_019_1316_70 (09.09.2014.), SD_2014_128_1513_238 (10.09.2014.), SD_2014_022_1316_73 (24.10.2014.), SD_2015_001_1316_41 (24.01.2015.), SD_2015_005_1316_42 (20.02.2015.), SD_2015_151_1513_270 (22.05.2015.), SD_2015_006_1316_46 (23.05.2015.), SD_2015_010_1316_50 (15.10.2015.), SD_2015_169_1513_288 (15.10.2015.), SD_2016_001_1316_26 (13.01.2016.), SD_2016_006_1316_35 (16.02.2016.), SD_2016_172_1513_291 (06.03.2016.), SD_2017_001_1316_30 (03.02.2017.), SD_2017_003_1316_24 (13.12.2017.), SD_2017_004_1316_27 (14.12.2017.), SD_2018_181_1513_300 (08.03.2018.), SD_2018_001_1316_4 (09.03.2018.)

### ŠTETNE POSLJEDICE DOGAĐAJA

Zdravlje ljudi:	B14 - Nije primjenjivo, nije bilo ugrožavanja.
Pogođene osobe (žrtve / izmješteni):	nepoznato / nepoznato
Okoliš:	B25 - Nije primjenjivo, nije bilo ugrožavanja.
Kulturna dobra:	B34 - Nije primjenjivo, nije bilo ugrožavanja.
Ekonomske aktivnosti:	B43 - Korištenje ruralnog zemljišta: Štetne posljedice po korištenje zemljišta, kao što je poljoprivredna djelatnost (uzgoj stoke, obrada zemljišta, vrtlarstvo), šumarstvo, vađenje rudača i ribarstvo.

### REGISTAR POPLAVNIH DOGAĐAJA:

Šifra poplave:	SD_2016_171_1513_290
Uvršteno u Prethodnu procjenu rizika od poplava:	2013: NE, 2018: DA

### PROCJENA ŠTETNIH POSLJEDICA ISTOG DOGAĐAJA U SLUČAJU PONAVLJANJA DOGAĐAJA U BUDUĆNOSTI (stanje 2018. godine)

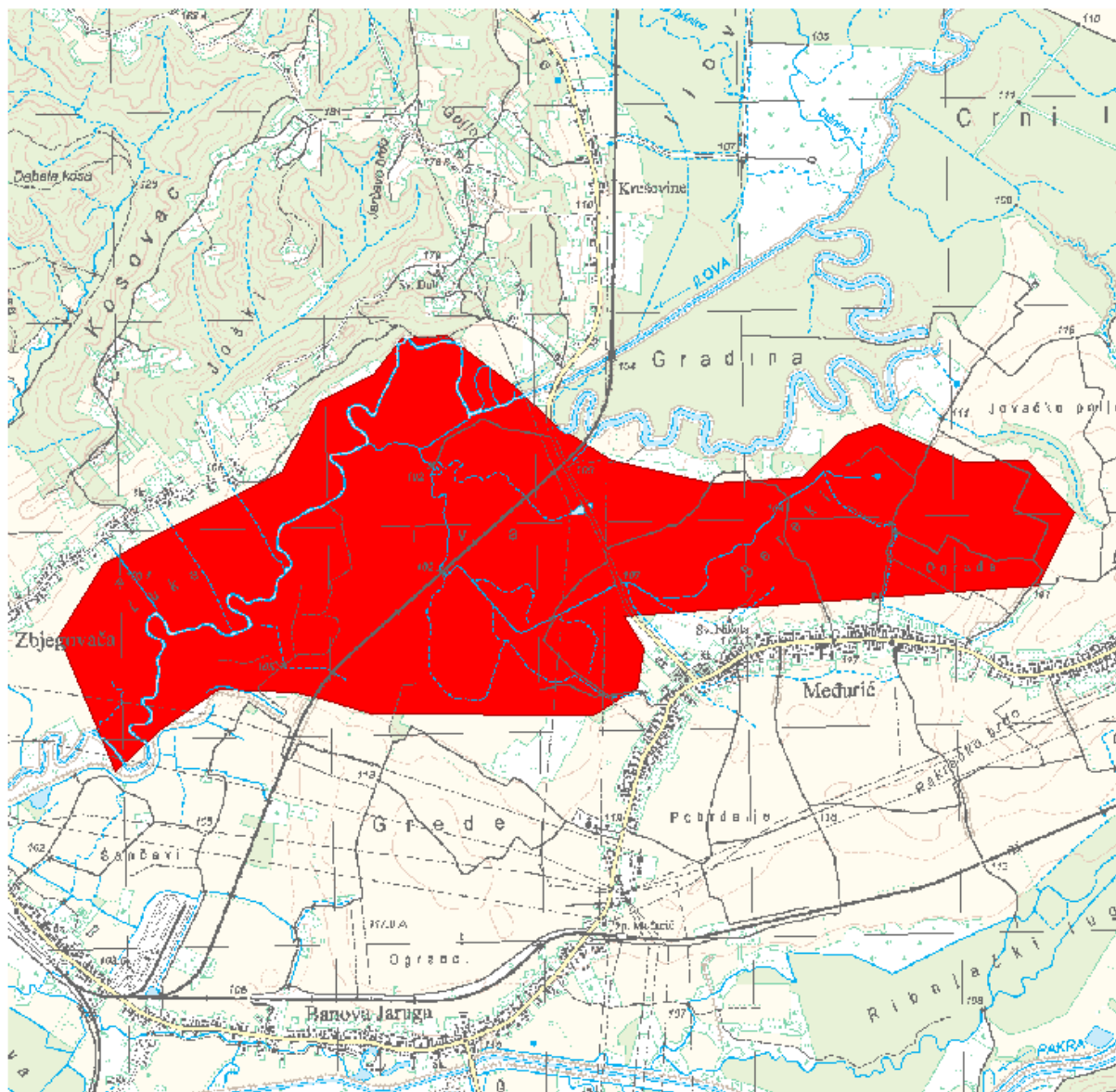
Pogođene osobe:	manje od 10
Potencijalne štetne posljedice	<p>B11 - Ljudsko zdravlje: Štetne posljedice po ljudsko zdravlje, bilo kao izravni ili posljedični utjecaj, koje npr. mogu proizaći iz onečišćenja ili prekida usluga povezanih s vodoopskrbom i odvodnjom, te bi uključivale ljudske žrtve.</p> <p>B22 - Zaštićena područja: Štetne posljedice po zaštićena područja ili vodna tijela (kao npr. ona proglašena sukladno Direktivi o pticama i Direktivi o staništima), vode za kupanje ili mjesta zahvaćanja vode za piće.</p> <p>B41 - Imovina: Štetne posljedice po imovinu, koja može uključivati kuće.</p> <p>B42 - Infrastruktura: Štetne posljedice po infrastrukturne građevine kao što su komunalna infrastruktura, proizvodnja električne energije, prijevoz, pohrana i komunikacije.</p> <p>B43 - Korištenje ruralnog zemljišta: Štetne posljedice po korištenje zemljišta, kao što je poljoprivredna djelatnost (uzgoj stoke, obrada zemljišta, vrtlarstvo), šumarstvo, vađenje rudača i ribarstvo.</p>

**KORIŠTENJE PROSTORA NA POPLAVLJENOM PODRUČJU (stanje 2018. godine)**

1 Umjetne površine	
11 Gradska područja (%)	0
12 Industrijski, komercijalni i transportni objekti (%)	1
13 Rudokopi, odlagališta otpada i gradilišta (%)	0
14 Umjetni, nepoljoprivredni, biljni pokrov (%)	0
2 Poljoprivredna područja	
21 Obradivo zemljište (%)	5
22 Višegodišnji nasadi (%)	0
23 Pašnjaci (%)	0
24 Heterogena poljoprivredna područja (%)	0
3 Šume i poluprirodna područja	
31 Šume (%)	77
32 Grmolike i travne, prirodne biljne zajednice (%)	6
33 Otvorene površine sa malo ili bez vegetacije (%)	11
Ostalo (%)	0

## Poplavni događaj SD\_2016\_001\_1316\_26 (13.01.2016.)

### PROSTORNI OBUHVAT



### LOKACIJA

Vodno područje:	<b>Vodno područje rijeke Dunav</b>
Sektor:	<b>D</b>
Branjeno područje:	<b>područje maloga sliva Ilova - Pakra, područje maloga sliva Lonja - Trebež</b>
Općina/grad:	<b>GAREŠNICA, KUTINA</b>

Šire područje:



#### KARAKTERISTIKE

Početak događaja:	13.01.2016.
Trajanje događaja (dana):	8
Površina (km <sup>2</sup> ):	4.80
Povratno razdoblje (godina):	0
Uzrok poplave:	<b>A11 - Riječne:</b> Plavljenje vodom koja potječe iz dijela prirodnog sustava odvodnje, uključujući prirodne ili modificirane oteretne kanale. Ovaj izvor može uključivati plavljenje rijeka, potoka, oteretnih kanala, brdskih bujica i povremenih vodotoka, jezera te poplave koje nastaju zbog topljenja snijega.
Mehanizam poplave:	<b>A21 - Prirodni višak:</b> Plavljenje vodom koja nadmašuje kapacitet transportnog kanala ili nadvisuje razinu okolnog zemljišta.
Karakter poplave:	<b>A34 - Poplava srednje brzog nastajanja:</b> Nastup plavljenja koje se događa sporije od nagle poplave.
Poplave na istom području:	SD_2009_011_1316_1 (25.12.2009.), SD_2010_023_1316_2 (21.02.2010.), SD_2010_024_1316_3 (16.05.2010.), SD_2014_011_1316_61 (03.05.2014.), SD_2014_101_1513_220 (03.05.2014.), SD_2014_119_1513_247 (15.05.2014.), SD_2014_019_1316_70 (09.09.2014.), SD_2014_128_1513_238 (10.09.2014.), SD_2014_022_1316_73 (24.10.2014.), SD_2015_001_1316_41 (24.01.2015.), SD_2015_005_1316_42 (20.02.2015.), SD_2015_151_1513_270 (22.05.2015.), SD_2015_006_1316_46 (23.05.2015.), SD_2015_010_1316_50 (15.10.2015.), SD_2015_169_1513_288 (15.10.2015.), SD_2016_171_1513_290 (12.01.2016.), SD_2016_006_1316_35 (16.02.2016.), SD_2016_172_1513_291 (06.03.2016.), SD_2017_001_1316_30 (03.02.2017.), SD_2017_003_1316_24 (13.12.2017.), SD_2017_004_1316_27 (14.12.2017.), SD_2018_181_1513_300 (08.03.2018.), SD_2018_001_1316_4 (09.03.2018.)

#### ŠTETNE POSLJEDICE DOGAĐAJA

Zdravlje ljudi:	<b>B14 - Nije primjenjivo, nije bilo ugrožavanja.</b>
Pogođene osobe (žrtve / izmješteni):	<b>nepoznato / nepoznato</b>
Okoliš:	<b>B25 - Nije primjenjivo, nije bilo ugrožavanja.</b>
Kulturna dobra:	<b>B34 - Nije primjenjivo, nije bilo ugrožavanja.</b>
Ekonomske aktivnosti:	<b>B42 - Infrastruktura:</b> Štetne posljedice po infrastrukturne građevine kao što su komunalna infrastruktura, proizvodnja električne energije, prijevoz, pohrana i komunikacije.

**B43 - Korištenje ruralnog zemljišta: Štetne posljedice po korištenje zemljišta, kao što je poljoprivredna djelatnost (uzgoj stoke, obrada zemljišta, vrtlarstvo), šumarstvo, vađenje rudača i ribarstvo.**

**REGISTAR POPLAVNIH DOGAĐAJA:**

Šifra poplave: **SD\_2016\_001\_1316\_26**

Uvršteno u Prethodnu procjenu rizika od poplava: 2013: **NE**, 2018: **DA**

**PROCJENA ŠTETNIH POSLJEDICA ISTOG DOGAĐAJA U SLUČAJU PONAVLJANJA DOGAĐAJA U BUDUĆNOSTI (stanje 2018. godine)**

Pogođene osobe: **0**

Potencijalne štetne posljedice

**B11 - Ljudsko zdravlje: Štetne posljedice po ljudsko zdravlje, bilo kao izravni ili posljedični utjecaj, koje npr. mogu proizaći iz onečišćenja ili prekida usluga povezanih s vodoopskrbom i odvodnjom, te bi uključivale ljudske žrtve.**

**B22 - Zaštićena područja: Štetne posljedice po zaštićena područja ili vodna tijela (kao npr. ona proglašena sukladno Direktivi o pticama i Direktivi o staništima), vode za kupanje ili mjesta zahvaćanja vode za piće.**

**B41 - Imovina: Štetne posljedice po imovinu, koja može uključivati kuće.**

**B42 - Infrastruktura: Štetne posljedice po infrastrukturne građevine kao što su komunalna infrastruktura, proizvodnja električne energije, prijevoz, pohrana i komunikacije.**

**B43 - Korištenje ruralnog zemljišta: Štetne posljedice po korištenje zemljišta, kao što je poljoprivredna djelatnost (uzgoj stoke, obrada zemljišta, vrtlarstvo), šumarstvo, vađenje rudača i ribarstvo.**

**KORIŠTENJE PROSTORA NA POPLAVLJENOM PODRUČJU (stanje 2018. godine)**

1 Umjetne površine

11 Gradska područja (%) **0**

12 Industrijski, komercijalni i transportni objekti (%) **1**

13 Rudokopi, odlagališta otpada i gradilišta (%) **0**

14 Umjetni, nepoljoprivredni, biljni pokrov (%) **0**

2 Poljoprivredna područja

21 Obradivo zemljište (%) **46**

22 Višegodišnji nasadi (%) **0**

23 Pašnjaci (%) **0**

24 Heterogena poljoprivredna područja (%) **0**

3 Šume i poluprirodna područja

31 Šume (%) **26**

32 Grmolike i travne, prirodne biljne zajednice (%) **24**

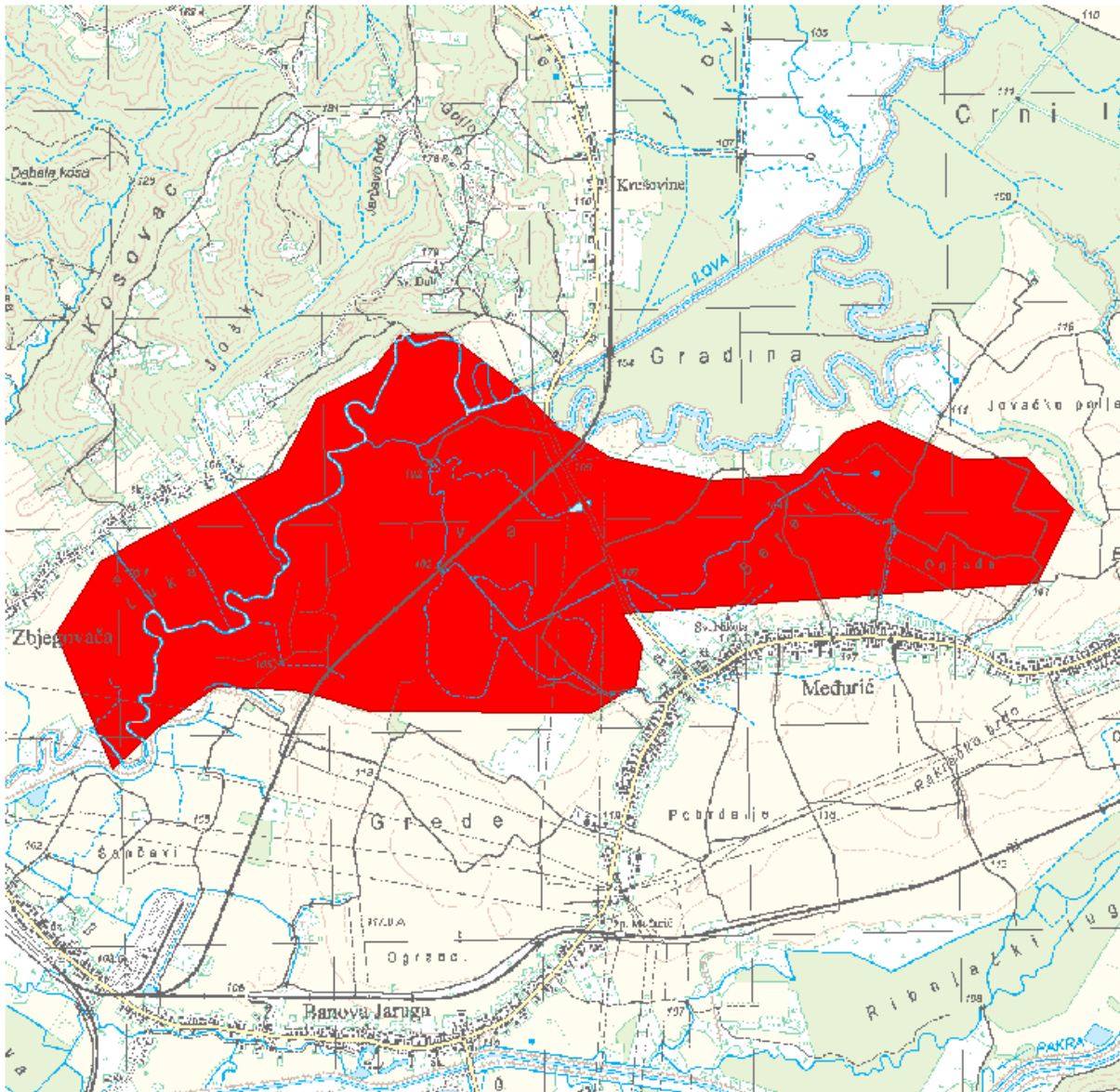
33 Otvorene površine sa malo ili bez vegetacije (%) **3**

Ostalo (%) **0**



## Poplavni događaj SD\_2016\_006\_1316\_35 (16.02.2016.)

### PROSTORNI OBUHVAT



### LOKACIJA

Vodno područje:	<b>Vodno područje rijeke Dunav</b>
Sektor:	<b>D</b>
Branjeno područje:	<b>područje maloga sliva Ilova - Pakra, područje maloga sliva Lonja - Trebež</b>
Općina/grad:	<b>GAREŠNICA, KUTINA</b>



Šire područje:



#### KARAKTERISTIKE

Početak događaja:	16.02.2016.
Trajanje događaja (dana):	24
Površina (km <sup>2</sup> ):	4.80
Povratno razdoblje (godina):	0
Uzrok poplave:	A11 - Riječne: Plavljenje vodom koja potječe iz dijela prirodnog sustava odvodnje, uključujući prirodne ili modificirane oteretne kanale. Ovaj izvor može uključivati plavljenje rijeka, potoka, oteretnih kanala, brdskih bujica i povremenih vodotoka, jezera te poplave koje nastaju zbog topljenja snijega.
Mehanizam poplave:	A21 - Prirodni višak: Plavljenje vodom koja nadmašuje kapacitet transportnog kanala ili nadvisuje razinu okolnog zemljišta.
Karakter poplave:	A34 - Poplava srednje brzog nastajanja: Nastup plavljenja koje se događa sporije od nagle poplave.
Poplave na istom području:	SD_2009_011_1316_1 (25.12.2009.), SD_2010_023_1316_2 (21.02.2010.), SD_2010_024_1316_3 (16.05.2010.), SD_2014_011_1316_61 (03.05.2014.), SD_2014_101_1513_220 (03.05.2014.), SD_2014_119_1513_247 (15.05.2014.), SD_2014_019_1316_70 (09.09.2014.), SD_2014_128_1513_238 (10.09.2014.), SD_2014_022_1316_73 (24.10.2014.), SD_2015_001_1316_41 (24.01.2015.), SD_2015_005_1316_42 (20.02.2015.), SD_2015_151_1513_270 (22.05.2015.), SD_2015_006_1316_46 (23.05.2015.), SD_2015_010_1316_50 (15.10.2015.), SD_2015_169_1513_288 (15.10.2015.), SD_2016_171_1513_290 (12.01.2016.), SD_2016_001_1316_26 (13.01.2016.), SD_2016_172_1513_291 (06.03.2016.), SD_2017_001_1316_30 (03.02.2017.), SD_2017_003_1316_24 (13.12.2017.), SD_2017_004_1316_27 (14.12.2017.), SD_2018_181_1513_300 (08.03.2018.), SD_2018_001_1316_4 (09.03.2018.)

#### ŠTETNE POSLJEDICE DOGAĐAJA

Zdravlje ljudi:	B14 - Nije primjenjivo, nije bilo ugrožavanja.
Pogođene osobe (žrtve / izmješteni):	nepoznato / nepoznato
Okoliš:	B25 - Nije primjenjivo, nije bilo ugrožavanja.
Kulturna dobra:	B34 - Nije primjenjivo, nije bilo ugrožavanja.
Ekonomske aktivnosti:	B42 - Infrastruktura: Štetne posljedice po infrastrukturne građevine kao što su komunalna infrastruktura, proizvodnja električne energije, prijevoz, pohrana i komunikacije.

**B43 - Korištenje ruralnog zemljišta: Štetne posljedice po korištenje zemljišta, kao što je poljoprivredna djelatnost (uzgoj stoke, obrada zemljišta, vrtlarstvo), šumarstvo, vađenje rudača i ribarstvo.**

**REGISTAR POPLAVNIH DOGAĐAJA:**

Šifra poplave: **SD\_2016\_006\_1316\_35**

Uvršteno u Prethodnu procjenu rizika od poplava: 2013: **NE**, 2018: **DA**

**PROCJENA ŠTETNIH POSLJEDICA ISTOG DOGAĐAJA U SLUČAJU PONAVLJANJA DOGAĐAJA U BUDUĆNOSTI (stanje 2018. godine)**

Pogođene osobe: **0**

Potencijalne štetne posljedice

**B11 - Ljudsko zdravlje: Štetne posljedice po ljudsko zdravlje, bilo kao izravni ili posljedični utjecaj, koje npr. mogu proizaći iz onečišćenja ili prekida usluga povezanih s vodoopskrbom i odvodnjom, te bi uključivale ljudske žrtve.**

**B22 - Zaštićena područja: Štetne posljedice po zaštićena područja ili vodna tijela (kao npr. ona proglašena sukladno Direktivi o pticama i Direktivi o staništima), vode za kupanje ili mjesta zahvaćanja vode za piće.**

**B41 - Imovina: Štetne posljedice po imovinu, koja može uključivati kuće.**

**B42 - Infrastruktura: Štetne posljedice po infrastrukturne građevine kao što su komunalna infrastruktura, proizvodnja električne energije, prijevoz, pohrana i komunikacije.**

**B43 - Korištenje ruralnog zemljišta: Štetne posljedice po korištenje zemljišta, kao što je poljoprivredna djelatnost (uzgoj stoke, obrada zemljišta, vrtlarstvo), šumarstvo, vađenje rudača i ribarstvo.**

**KORIŠTENJE PROSTORA NA POPLAVLJENOM PODRUČJU (stanje 2018. godine)**

1 Umjetne površine

11 Gradska područja (%) **0**

12 Industrijski, komercijalni i transportni objekti (%) **1**

13 Rudokopi, odlagališta otpada i gradilišta (%) **0**

14 Umjetni, nepoljoprivredni, biljni pokrov (%) **0**

2 Poljoprivredna područja

21 Obradivo zemljište (%) **46**

22 Višegodišnji nasadi (%) **0**

23 Pašnjaci (%) **0**

24 Heterogena poljoprivredna područja (%) **0**

3 Šume i poluprirodna područja

31 Šume (%) **26**

32 Grmolike i travne, prirodne biljne zajednice (%) **24**

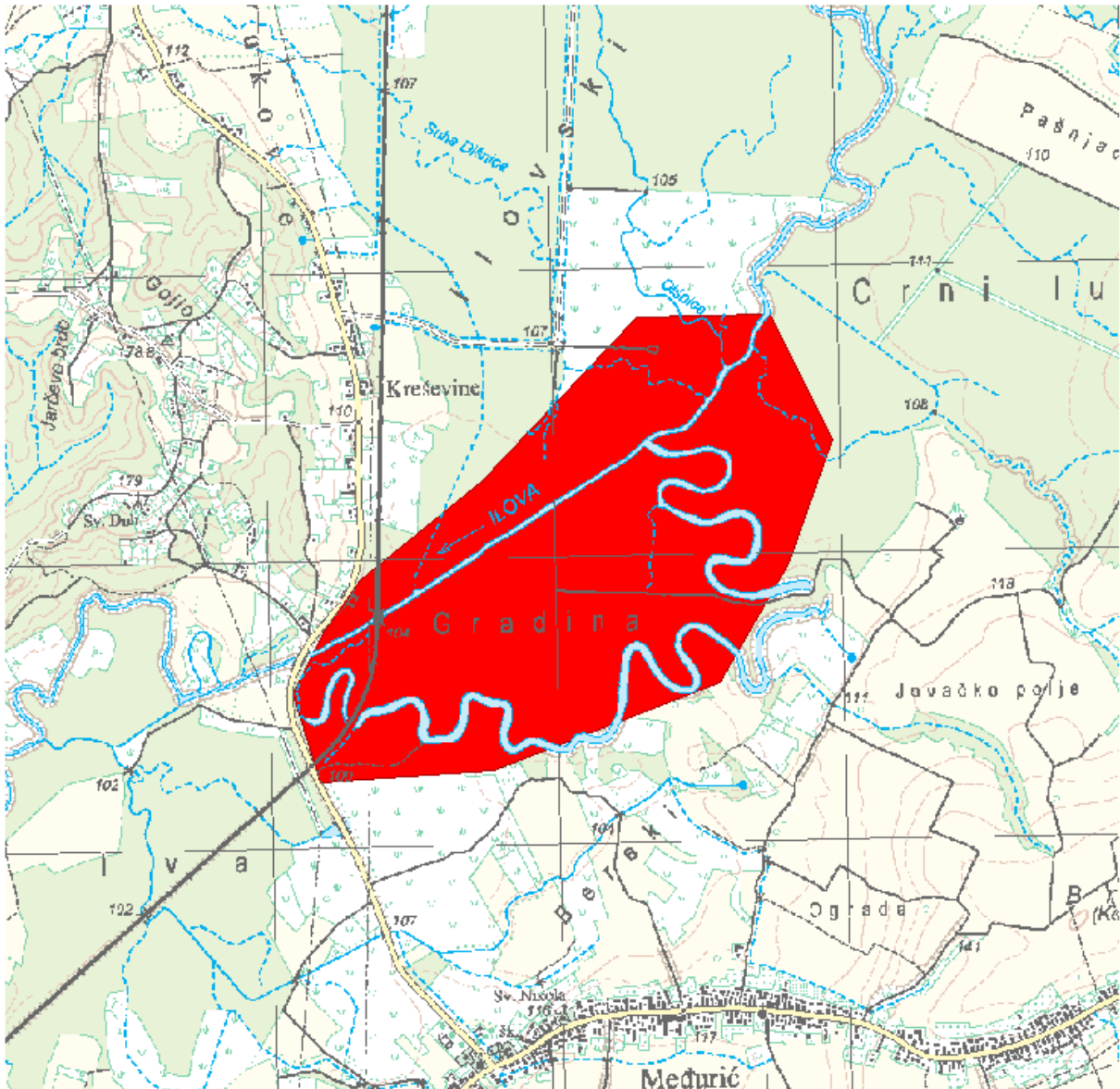
33 Otvorene površine sa malo ili bez vegetacije (%) **3**

Ostalo (%) **0**



## Poplavni događaj SD\_2016\_172\_1513\_291 (06.03.2016.)

### PROSTORNI OBUHVAT



### LOKACIJA

Vodno područje:	Vodno područje rijeke Dunav
Sektor:	D
Branjeno područje:	područje maloga sliva Ilova - Pakra, područje maloga sliva Lonja - Trebež
Općina/grad:	GAREŠNICA, KUTINA

Šire područje:



#### KARAKTERISTIKE

Početak događaja:	06.03.2016.
Trajanje događaja (dana):	3
Površina (km <sup>2</sup> ):	1.81
Povratno razdoblje (godina):	nepoznato
Uzrok poplave:	<p><b>A11 - Riječne:</b> Plavljenje vodom koja potječe iz dijela prirodnog sustava odvodnje, uključujući prirodne ili modificirane oteretne kanale. Ovaj izvor može uključivati plavljenje rijeka, potoka, oteretnih kanala, brdskih bujica i povremenih vodotoka, jezera te poplave koje nastaju zbog topljenja snijega.</p> <p><b>A12 - Oborinske:</b> Plavljenje izravno oborinskim vodama koje padaju ili se prelijevaju na tlo. Ovaj izvor može uključivati oborinske vode, ruralne površinske tokove ili suvišne vode, ili površinske poplave koje nastaju zbog topljenja snijega.</p>
Mehanizam poplave:	<b>A22 - Nadvisivanje obrane:</b> Plavljenje zbog poplavnih voda koje nadvisuju obranu od poplava.
Karakter poplave:	<b>A33 - Druga nagla poplava:</b> Poplava koja se pojavljuje brzo, a ne spada u kategoriju bujične poplave.
Poplave na istom području:	SD_2009_011_1316_1 (25.12.2009.), SD_2010_023_1316_2 (21.02.2010.), SD_2010_024_1316_3 (16.05.2010.), SD_2014_011_1316_61 (03.05.2014.), SD_2014_101_1513_220 (03.05.2014.), SD_2014_119_1513_247 (15.05.2014.), SD_2014_019_1316_70 (09.09.2014.), SD_2014_128_1513_238 (10.09.2014.), SD_2014_022_1316_73 (24.10.2014.), SD_2015_001_1316_41 (24.01.2015.), SD_2015_005_1316_42 (20.02.2015.), SD_2015_151_1513_270 (22.05.2015.), SD_2015_006_1316_46 (23.05.2015.), SD_2015_010_1316_50 (15.10.2015.), SD_2015_169_1513_288 (15.10.2015.), SD_2016_171_1513_290 (12.01.2016.), SD_2016_001_1316_26 (13.01.2016.), SD_2016_006_1316_35 (16.02.2016.), SD_2017_001_1316_30 (03.02.2017.), SD_2017_003_1316_24 (13.12.2017.), SD_2017_004_1316_27 (14.12.2017.), SD_2018_181_1513_300 (08.03.2018.), SD_2018_001_1316_4 (09.03.2018.)

### ŠTETNE POSLJEDICE DOGAĐAJA

Zdravlje ljudi:	B14 - Nije primjenjivo, nije bilo ugrožavanja.
Pogođene osobe (žrtve / izmješteni):	nepoznato / nepoznato
Okoliš:	B25 - Nije primjenjivo, nije bilo ugrožavanja.
Kulturna dobra:	B34 - Nije primjenjivo, nije bilo ugrožavanja.
Ekonomske aktivnosti:	B43 - Korištenje ruralnog zemljišta: Štetne posljedice po korištenje zemljišta, kao što je poljoprivredna djelatnost (uzgoj stoke, obrada zemljišta, vrtlarstvo), šumarstvo, vađenje rudača i ribarstvo.

### REGISTAR POPLAVNIH DOGAĐAJA:

Šifra poplave:	SD_2016_172_1513_291
Uvršteno u Prethodnu procjenu rizika od poplava:	2013: NE, 2018: DA

### PROCJENA ŠTETNIH POSLJEDICA ISTOG DOGAĐAJA U SLUČAJU PONAVLJANJA DOGAĐAJA U BUDUĆNOSTI (stanje 2018. godine)

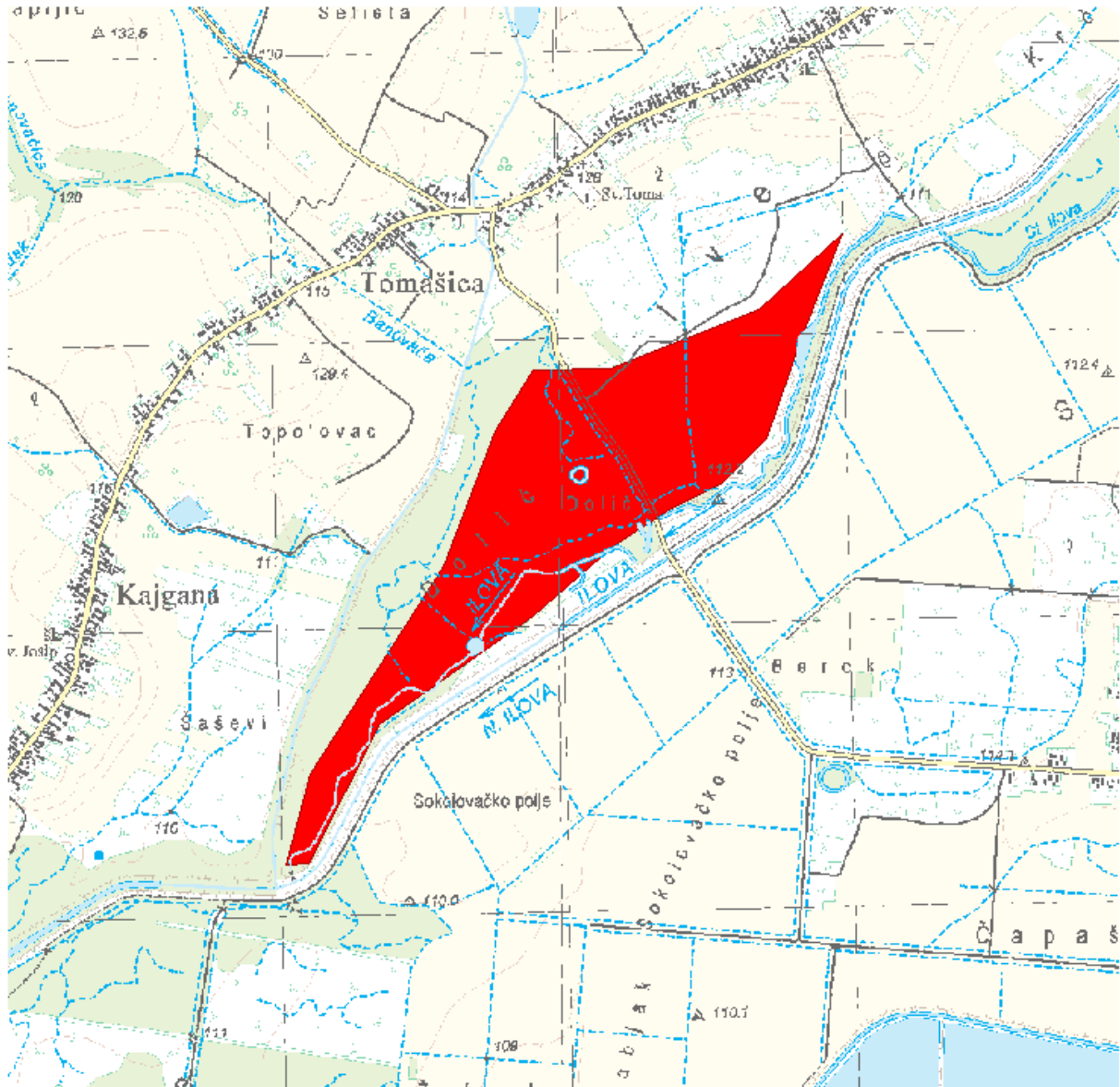
Pogođene osobe:	manje od 10
Potencijalne štetne posljedice	<p>B11 - Ljudsko zdravlje: Štetne posljedice po ljudsko zdravlje, bilo kao izravni ili posljedični utjecaj, koje npr. mogu proizaći iz onečišćenja ili prekida usluga povezanih s vodoopskrbom i odvodnjom, te bi uključivale ljudske žrtve.</p> <p>B22 - Zaštićena područja: Štetne posljedice po zaštićena područja ili vodna tijela (kao npr. ona proglašena sukladno Direktivi o pticama i Direktivi o staništima), vode za kupanje ili mjesta zahvaćanja vode za piće.</p> <p>B41 - Imovina: Štetne posljedice po imovinu, koja može uključivati kuće.</p> <p>B42 - Infrastruktura: Štetne posljedice po infrastrukturne građevine kao što su komunalna infrastruktura, proizvodnja električne energije, prijevoz, pohrana i komunikacije.</p> <p>B43 - Korištenje ruralnog zemljišta: Štetne posljedice po korištenje zemljišta, kao što je poljoprivredna djelatnost (uzgoj stoke, obrada zemljišta, vrtlarstvo), šumarstvo, vađenje rudača i ribarstvo.</p>

**KORIŠTENJE PROSTORA NA POPLAVLJENOM PODRUČJU (stanje 2018. godine)**

1 Umjetne površine	
11 Gradska područja (%)	0
12 Industrijski, komercijalni i transportni objekti (%)	1
13 Rudokopi, odlagališta otpada i gradilišta (%)	0
14 Umjetni, nepoljoprivredni, biljni pokrov (%)	0
2 Poljoprivredna područja	
21 Obradivo zemljište (%)	5
22 Višegodišnji nasadi (%)	0
23 Pašnjaci (%)	0
24 Heterogena poljoprivredna područja (%)	0
3 Šume i poluprirodna područja	
31 Šume (%)	77
32 Grmolike i travne, prirodne biljne zajednice (%)	6
33 Otvorene površine sa malo ili bez vegetacije (%)	11
Ostalo (%)	0

## Poplavni događaj SD\_2016\_173\_15\_292 (06.03.2016.)

### PROSTORNI OBUHVAT



### LOKACIJA

Vodno područje:	<b>Vodno područje rijeke Dunav</b>
Sektor:	<b>D</b>
Branjeno područje:	<b>područje maloga sliva Ilova - Pakra</b>
Općina/grad:	<b>DEŽANOVAC, GAREŠNICA</b>



Šire područje:



#### KARAKTERISTIKE

Početak događaja:	06.03.2016.
Trajanje događaja (dana):	3
Površina (km <sup>2</sup> ):	0.915
Povratno razdoblje (godina):	nepoznato
Uzrok poplave:	<b>A11 - Riječne:</b> Plavljenje vodom koja potječe iz dijela prirodnog sustava odvodnje, uključujući prirodne ili modificirane oteretne kanale. Ovaj izvor može uključivati plavljenje rijeka, potoka, oteretnih kanala, brdskih bujica i povremenih vodotoka, jezera te poplave koje nastaju zbog topljenja snijega. <b>A12 - Oborinske:</b> Plavljenje izravno oborinskim vodama koje padaju ili se prelijevaju na tlo. Ovaj izvor može uključivati oborinske vode, ruralne površinske tokove ili suvišne vode, ili površinske poplave koje nastaju zbog topljenja snijega.
Mehanizam poplave:	<b>A22 - Nadvisivanje obrane:</b> Plavljenje zbog poplavnih voda koje nadvisuju obranu od poplava.
Karakter poplave:	<b>A33 - Druga nagla poplava:</b> Poplava koja se pojavljuje brzo, a ne spada u kategoriju bujične poplave.
Poplave na istom području:	SD_2014_129_15_248 (10.09.2014.), SD_2015_154_15_273 (22.05.2015.), SD_2018_183_15_302 (08.03.2018.)

#### ŠTETNE POSLJEDICE DOGAĐAJA

Zdravlje ljudi:	<b>B14 - Nije primjenjivo, nije bilo ugrožavanja.</b>
Pogođene osobe (žrtve / izmješteni):	nepoznato / nepoznato
Okoliš:	<b>B25 - Nije primjenjivo, nije bilo ugrožavanja.</b>
Kulturna dobra:	<b>B34 - Nije primjenjivo, nije bilo ugrožavanja.</b>
Ekonomske aktivnosti:	<b>B43 - Korištenje ruralnog zemljišta:</b> Štetne posljedice po korištenje zemljišta, kao što je poljoprivredna djelatnost (uzgoj stoke, obrada zemljišta, vrtlarstvo), šumarstvo, vađenje rudača i ribarstvo.

#### REGISTAR POPLAVNIH DOGAĐAJA:

Šifra poplave:	SD_2016_173_15_292
Uvršteno u Prethodnu procjenu rizika od poplava:	2013: NE, 2018: DA

**PROCJENA ŠTETNIH POSLJEDICA ISTOG DOGAĐAJA U SLUČAJU PONAVLJANJA DOGAĐAJA U BUDUĆNOSTI  
(stanje 2018. godine)**

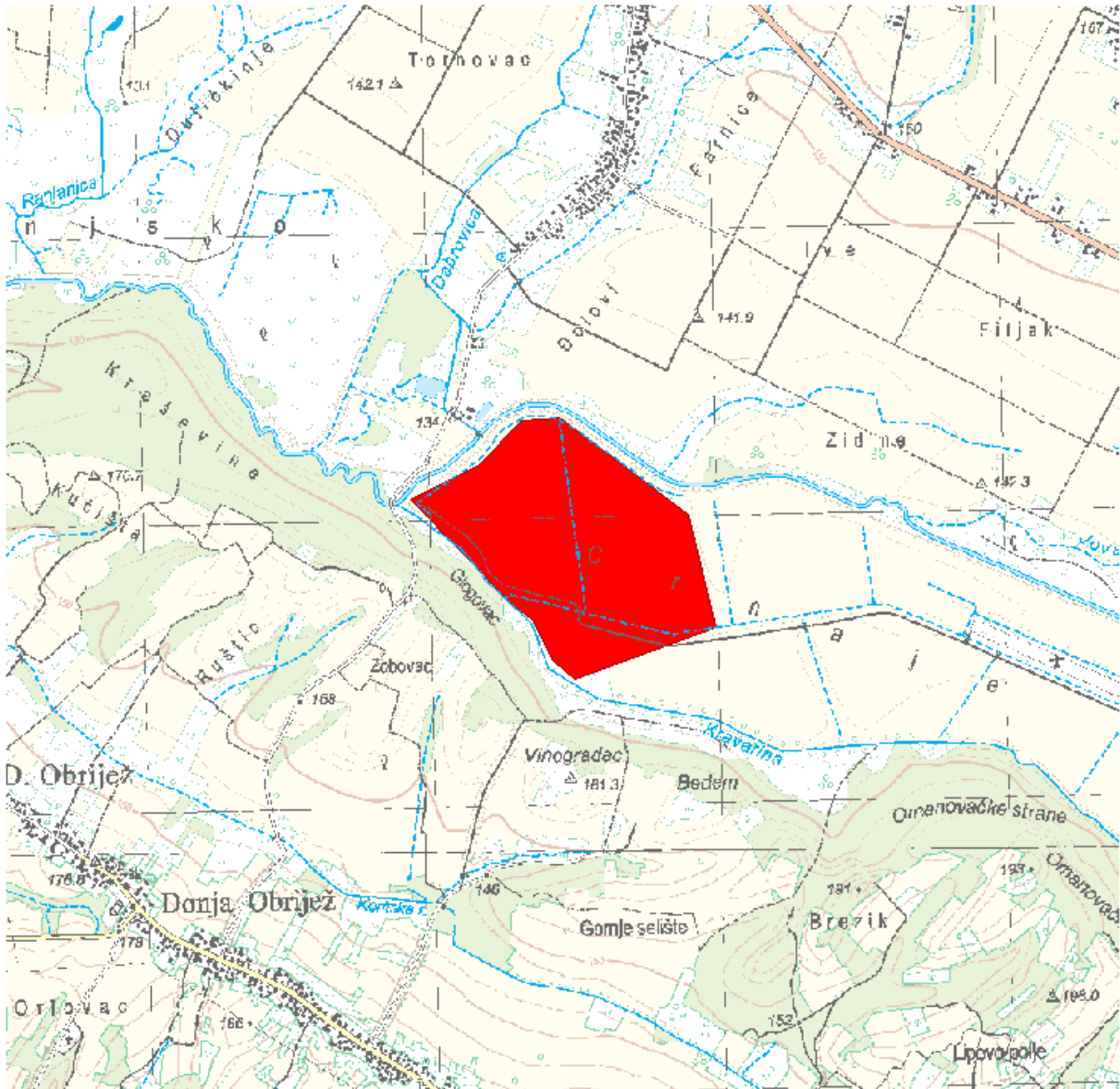
Pogođene osobe:	0
Potencijalne štetne posljedice	<b>B22 - Zaštićena područja: Štetne posljedice po zaštićena područja ili vodna tijela (kao npr. ona proglašena sukladno Direktivi o pticama i Direktivi o staništima), vode za kupanje ili mjesta zahvaćanja vode za piće.</b> <b>B42 - Infrastruktura: Štetne posljedice po infrastrukturne građevine kao što su komunalna infrastruktura, proizvodnja električne energije, prijevoz, pohrana i komunikacije.</b> <b>B43 - Korištenje ruralnog zemljišta: Štetne posljedice po korištenje zemljišta, kao što je poljoprivredna djelatnost (uzgoj stoke, obrada zemljišta, vrtlarstvo), šumarstvo, vađenje rudača i ribarstvo.</b>

**KORIŠTENJE PROSTORA NA POPLAVLJENOM PODRUČJU (stanje 2018. godine)**

1 Umjetne površine	
11 Gradska područja (%)	0
12 Industrijski, komercijalni i transportni objekti (%)	0
13 Rudokopi, odlagališta otpada i gradilišta (%)	0
14 Umjetni, nepoljoprivredni, biljni pokrov (%)	0
2 Poljoprivredna područja	
21 Obradivo zemljište (%)	1
22 Višegodišnji nasadi (%)	0
23 Pašnjaci (%)	0
24 Heterogena poljoprivredna područja (%)	0
3 Šume i poluprirodna područja	
31 Šume (%)	53
32 Grmolike i travne, prirodne biljne zajednice (%)	34
33 Otvorene površine sa malo ili bez vegetacije (%)	1
Ostalo (%)	11

## Poplavni događaj SD\_2016\_174\_15\_293 (16.07.2016.)

### PROSTORNI OBUHVAT



### LOKACIJA

Vodno područje:	<b>Vodno područje rijeke Dunav</b>
Sektor:	<b>D</b>
Branjeno područje:	<b>područje maloga sliva Ilova - Pakra</b>
Općina/grad:	<b>DEŽANOVAC, PAKRAC</b>

Šire područje:



#### KARAKTERISTIKE

Početak događaja:	16.07.2016.
Trajanje događaja (dana):	2
Površina (km <sup>2</sup> ):	0.546
Povratno razdoblje (godina):	nepoznato
Uzrok poplave:	<b>A11 - Riječne:</b> Plavljenje vodom koja potječe iz dijela prirodnog sustava odvodnje, uključujući prirodne ili modificirane oteretne kanale. Ovaj izvor može uključivati plavljenje rijeka, potoka, oteretnih kanala, brdskih bujica i povremenih vodotoka, jezera te poplave koje nastaju zbog topljenja snijega. <b>A12 - Oborinske:</b> Plavljenje izravno oborinskim vodama koje padaju ili se prelijevaju na tlo. Ovaj izvor može uključivati oborinske vode, ruralne površinske tokove ili suvišne vode, ili površinske poplave koje nastaju zbog topljenja snijega.
Mehanizam poplave:	<b>A22 - Nadvisivanje obrane:</b> Plavljenje zbog poplavnih voda koje nadvisuju obranu od poplava.
Karakter poplave:	<b>A33 - Druga nagla poplava:</b> Poplava koja se pojavljuje brzo, a ne spada u kategoriju bujične poplave.
Poplave na istom području:	SD_2014_111_15_230 (03.05.2014.), SD_2014_115_15_234 (15.05.2014.)

#### ŠTETNE POSLJEDICE DOGAĐAJA

Zdravlje ljudi:	<b>B14 - Nije primjenjivo, nije bilo ugrožavanja.</b>
Pogođene osobe (žrtve / izmješteni):	nepoznato / nepoznato
Okoliš:	<b>B25 - Nije primjenjivo, nije bilo ugrožavanja.</b>
Kulturna dobra:	<b>B34 - Nije primjenjivo, nije bilo ugrožavanja.</b>
Ekonomske aktivnosti:	<b>B43 - Korištenje ruralnog zemljišta:</b> Štetne posljedice po korištenje zemljišta, kao što je poljoprivredna djelatnost (uzgoj stoke, obrada zemljišta, vrtlarstvo), šumarstvo, vađenje rudača i ribarstvo.

#### REGISTAR POPLAVNIH DOGAĐAJA:

Šifra poplave:	SD_2016_174_15_293
Uvršteno u Prethodnu procjenu rizika od poplava:	2013: NE, 2018: DA

**PROCJENA ŠTETNIH POSLJEDICA ISTOG DOGAĐAJA U SLUČAJU PONAVLJANJA DOGAĐAJA U BUDUĆNOSTI  
(stanje 2018. godine)**

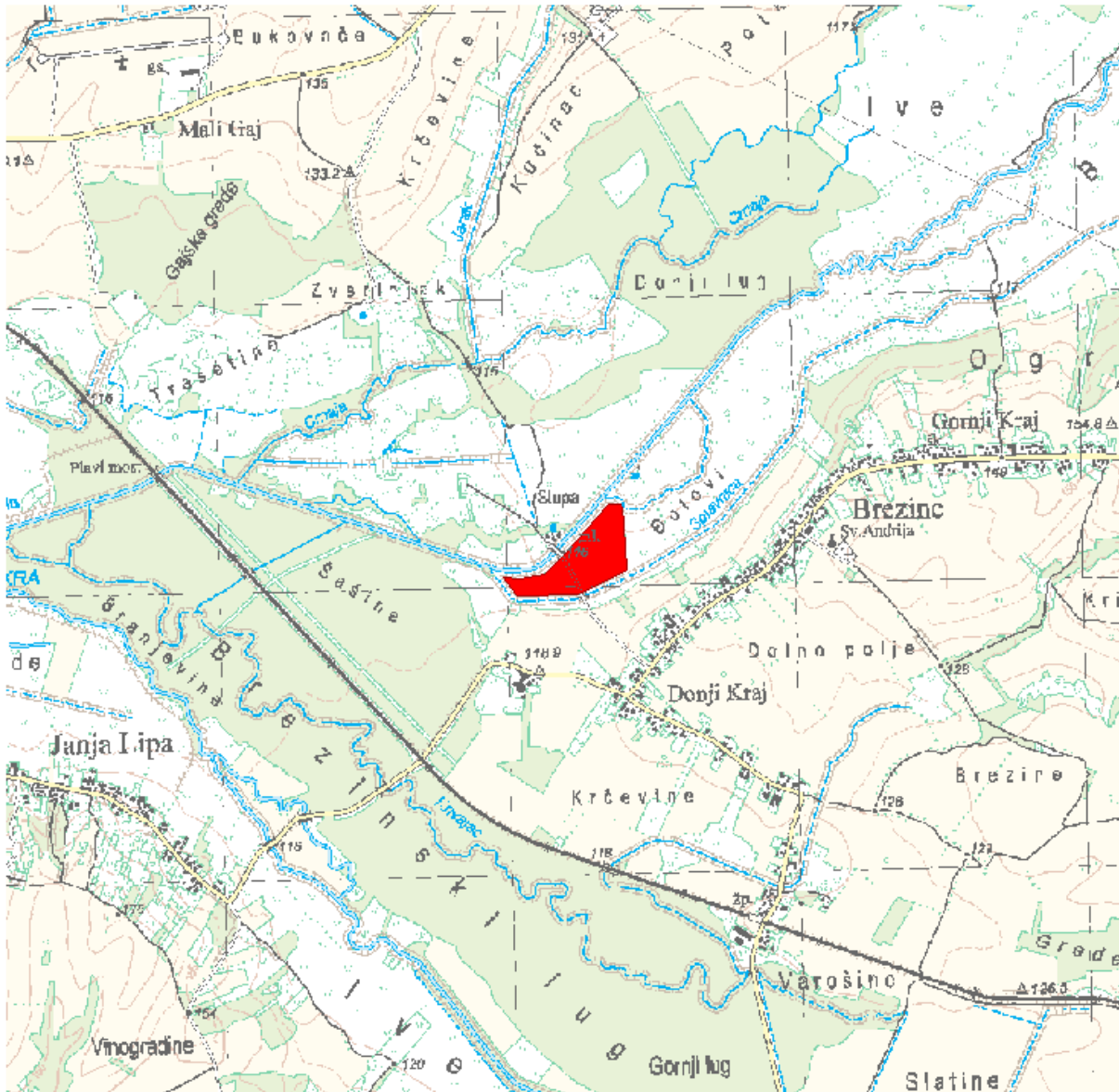
Pogođene osobe:	0
Potencijalne štetne posljedice	<b>B42 - Infrastruktura: Štetne posljedice po infrastrukturne građevine kao što su komunalna infrastruktura, proizvodnja električne energije, prijevoz, pohrana i komunikacije.</b> <b>B43 - Korištenje ruralnog zemljišta: Štetne posljedice po korištenje zemljišta, kao što je poljoprivredna djelatnost (uzgoj stoke, obrada zemljišta, vrtlarstvo), šumarstvo, vađenje rudača i ribarstvo.</b>

**KORIŠTENJE PROSTORA NA POPLAVLJENOM PODRUČJU (stanje 2018. godine)**

1 Umjetne površine	
11 Gradska područja (%)	0
12 Industrijski, komercijalni i transportni objekti (%)	0
13 Rudokopi, odlagališta otpada i gradilišta (%)	0
14 Umjetni, nepoljoprivredni, biljni pokrov (%)	0
2 Poljoprivredna područja	
21 Obradivo zemljište (%)	96
22 Višegodišnji nasadi (%)	0
23 Pašnjaci (%)	0
24 Heterogena poljoprivredna područja (%)	0
3 Šume i poluprirodna područja	
31 Šume (%)	0
32 Grmolike i travne, prirodne biljne zajednice (%)	0
33 Otvorene površine sa malo ili bez vegetacije (%)	4
Ostalo (%)	0

## Poplavni događaj SD\_2016\_175\_1513\_294 (16.07.2016.)

### PROSTORNI OBUHVAT



### LOKACIJA

Vodno područje:	<b>Vodno područje rijeke Dunav</b>
Sektor:	<b>D</b>
Branjeno područje:	<b>područje maloga sliva Ilova - Pakra</b>
Općina/grad:	<b>LIPIK</b>

Šire područje:



#### KARAKTERISTIKE

Početak događaja:	<b>16.07.2016.</b>
Trajanje događaja (dana):	<b>2</b>
Površina (km <sup>2</sup> ):	<b>0.060</b>
Povratno razdoblje (godina):	<b>nepoznato</b>
Uzrok poplave:	<b>A11 - Riječne: Plavljenje vodom koja potječe iz dijela prirodnog sustava odvodnje, uključujući prirodne ili modificirane oteretne kanale. Ovaj izvor može uključivati plavljenje rijeka, potoka, oteretnih kanala, brdskih bujica i povremenih vodotoka, jezera te poplave koje nastaju zbog topljenja snijega.</b> <b>A12 - Oborinske: Plavljenje izravno oborinskim vodama koje padaju ili se prelijevaju na tlo. Ovaj izvor može uključivati oborinske vode, ruralne površinske tokove ili suvišne vode, ili površinske poplave koje nastaju zbog topljenja snijega.</b>
Mehanizam poplave:	<b>A22 - Nadvisivanje obrane: Plavljenje zbog poplavnih voda koje nadvisuju obranu od poplava.</b>
Karakter poplave:	<b>A33 - Druga nagla poplava: Poplava koja se pojavljuje brzo, a ne spada u kategoriju bujične poplave.</b>
Poplave na istom području:	<b>SD_2014_112_1513_231 (03.05.2014.), SD_2014_114_1513_233 (15.05.2014.), SD_2014_136_1513_255 (10.09.2014.), SD_2014_146_1513_265 (23.10.2014.), SD_2015_163_1513_282 (22.05.2015.)</b>

#### ŠTETNE POSLJEDICE DOGAĐAJA

Zdravlje ljudi:	<b>B14 - Nije primjenjivo, nije bilo ugrožavanja.</b>
Pogođene osobe (žrtve / izmješteni):	<b>nepoznato / nepoznato</b>
Okoliš:	<b>B25 - Nije primjenjivo, nije bilo ugrožavanja.</b>
Kulturna dobra:	<b>B34 - Nije primjenjivo, nije bilo ugrožavanja.</b>
Ekonomske aktivnosti:	<b>B43 - Korištenje ruralnog zemljišta: Štetne posljedice po korištenje zemljišta, kao što je poljoprivredna djelatnost (uzgoj stoke, obrada zemljišta, vrtlarstvo), šumarstvo, vađenje rudača i ribarstvo.</b>

#### REGISTAR POPLAVNIH DOGAĐAJA:

Šifra poplave:	<b>SD_2016_175_1513_294</b>
Uvršteno u Prethodnu procjenu rizika od poplava:	<b>2013: NE, 2018: DA</b>

**PROCJENA ŠTETNIH POSLJEDICA ISTOG DOGAĐAJA U SLUČAJU PONAVLJANJA DOGAĐAJA U BUDUĆNOSTI  
(stanje 2018. godine)**

Pogođene osobe:	0
Potencijalne štetne posljedice	<b>B42 - Infrastruktura: Štetne posljedice po infrastrukturne građevine kao što su komunalna infrastruktura, proizvodnja električne energije, prijevoz, pohrana i komunikacije.</b>

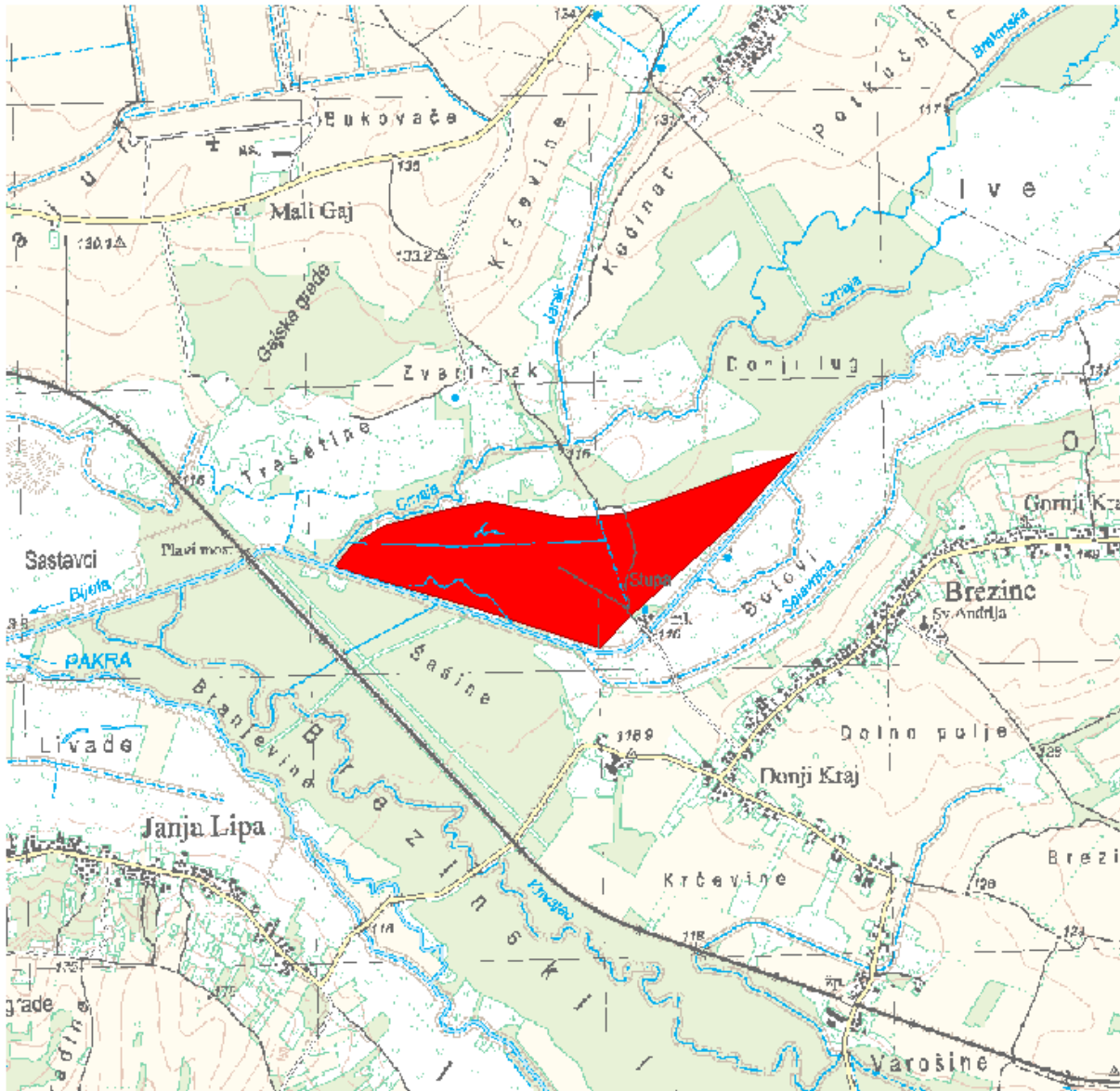
**KORIŠTENJE PROSTORA NA POPLAVLJENOM PODRUČJU (stanje 2018. godine)**

1 Umjetne površine	
11 Gradska područja (%)	0
12 Industrijski, komercijalni i transportni objekti (%)	1
13 Rudokopi, odlagališta otpada i gradilišta (%)	0
14 Umjetni, nepoljoprivredni, biljni pokrov (%)	0
2 Poljoprivredna područja	
21 Obradivo zemljište (%)	0
22 Višegodišnji nasadi (%)	0
23 Pašnjaci (%)	0
24 Heterogena poljoprivredna područja (%)	0
3 Šume i poluprirodna područja	
31 Šume (%)	0
32 Grmolike i travne, prirodne biljne zajednice (%)	99
33 Otvorene površine sa malo ili bez vegetacije (%)	0
Ostalo (%)	0



## Poplavni događaj SD\_2016\_176\_1513\_295 (16.07.2016.)

### PROSTORNI OBUHVAT



### LOKACIJA

Vodno područje:	<b>Vodno područje rijeke Dunav</b>
Sektor:	<b>D</b>
Branjeno područje:	<b>područje maloga sliva Ilova - Pakra</b>
Općina/grad:	<b>LIPIK</b>

Šire područje:



#### KARAKTERISTIKE

Početak događaja:	16.07.2016.
Trajanje događaja (dana):	2
Površina (km <sup>2</sup> ):	0.440
Povratno razdoblje (godina):	nepoznato
Uzrok poplave:	<b>A11 - Riječne:</b> Plavljenje vodom koja potječe iz dijela prirodnog sustava odvodnje, uključujući prirodne ili modificirane oteretne kanale. Ovaj izvor može uključivati plavljenje rijeka, potoka, oteretnih kanala, brdskih bujica i povremenih vodotoka, jezera te poplave koje nastaju zbog topljenja snijega. <b>A12 - Oborinske:</b> Plavljenje izravno oborinskim vodama koje padaju ili se prelijevaju na tlo. Ovaj izvor može uključivati oborinske vode, ruralne površinske tokove ili suvišne vode, ili površinske poplave koje nastaju zbog topljenja snijega.
Mehanizam poplave:	<b>A22 - Nadvisivanje obrane:</b> Plavljenje zbog poplavnih voda koje nadvisuju obranu od poplava.
Karakter poplave:	<b>A33 - Druga nagla poplava:</b> Poplava koja se pojavljuje brzo, a ne spada u kategoriju bujične poplave.
Poplave na istom području:	nema

#### ŠTETNE POSLJEDICE DOGAĐAJA

Zdravlje ljudi:	<b>B14 - Nije primjenjivo, nije bilo ugrožavanja.</b>
Pogođene osobe (žrtve / izmješteni):	nepoznato / nepoznato
Okoliš:	<b>B25 - Nije primjenjivo, nije bilo ugrožavanja.</b>
Kulturna dobra:	<b>B34 - Nije primjenjivo, nije bilo ugrožavanja.</b>
Ekonomske aktivnosti:	<b>B43 - Korištenje ruralnog zemljišta:</b> Štetne posljedice po korištenje zemljišta, kao što je poljoprivredna djelatnost (uzgoj stoke, obrada zemljišta, vrtlarstvo), šumarstvo, vađenje rudača i ribarstvo.

#### REGISTAR POPLAVNIH DOGAĐAJA:

Šifra poplave:	SD_2016_176_1513_295
Uvršteno u Prethodnu procjenu rizika od poplava:	2013: NE, 2018: DA

**PROCJENA ŠTETNIH POSLJEDICA ISTOG DOGAĐAJA U SLUČAJU PONAVLJANJA DOGAĐAJA U BUDUĆNOSTI  
(stanje 2018. godine)**

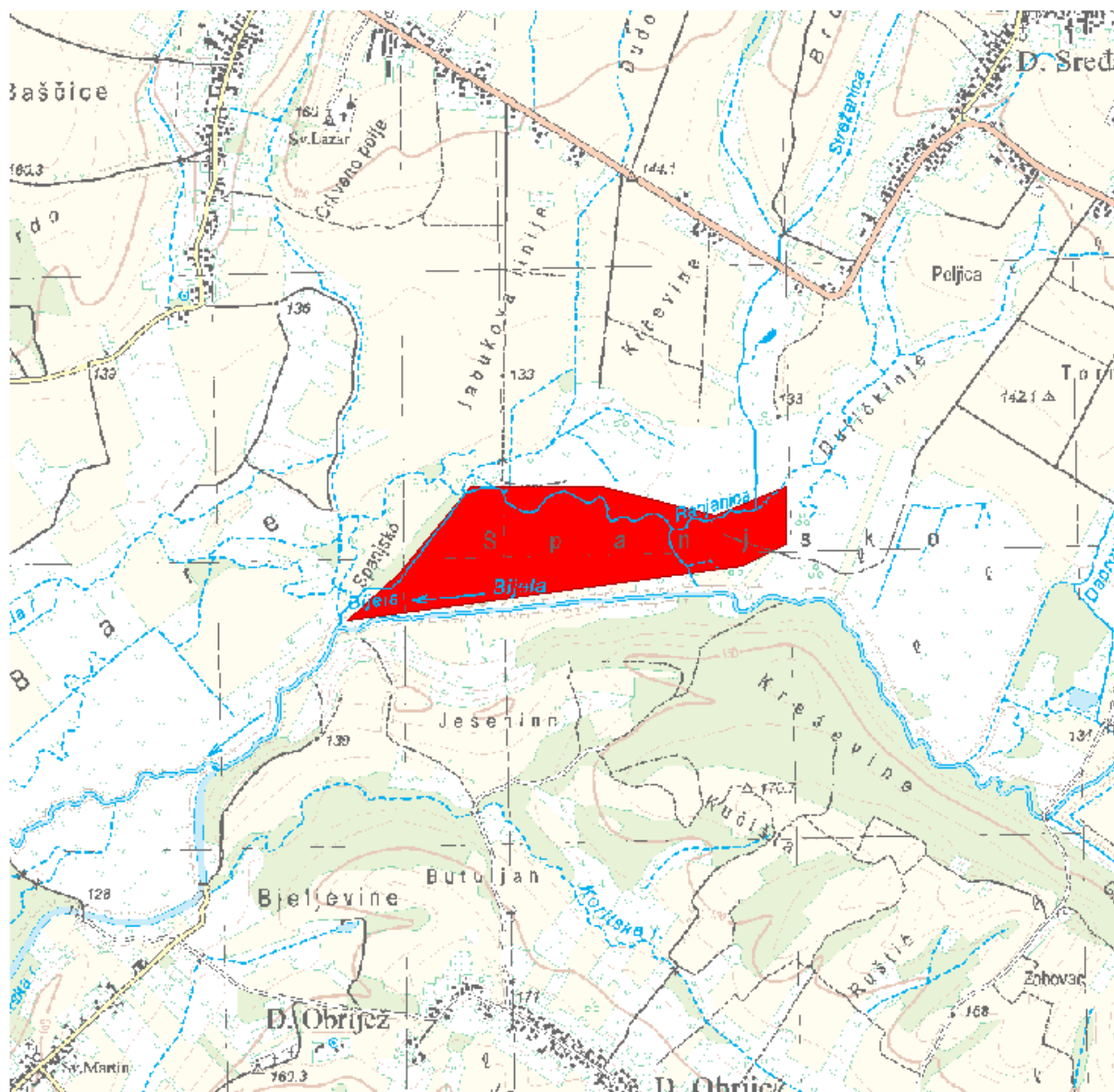
Pogođene osobe:	0
Potencijalne štetne posljedice	<b>B22 - Zaštićena područja: Štetne posljedice po zaštićena područja ili vodna tijela (kao npr. ona proglašena sukladno Direktivi o pticama i Direktivi o staništima), vode za kupanje ili mjesta zahvaćanja vode za piće.</b> <b>B42 - Infrastruktura: Štetne posljedice po infrastrukturne građevine kao što su komunalna infrastruktura, proizvodnja električne energije, prijevoz, pohrana i komunikacije.</b>

**KORIŠTENJE PROSTORA NA POPLAVLJENOM PODRUČJU (stanje 2018. godine)**

1 Umjetne površine	
11 Gradska područja (%)	0
12 Industrijski, komercijalni i transportni objekti (%)	0
13 Rudokopi, odlagališta otpada i gradilišta (%)	0
14 Umjetni, nepoljoprivredni, biljni pokrov (%)	0
2 Poljoprivredna područja	
21 Obradivo zemljište (%)	0
22 Višegodišnji nasadi (%)	0
23 Pašnjaci (%)	0
24 Heterogena poljoprivredna područja (%)	0
3 Šume i poluprirodna područja	
31 Šume (%)	12
32 Grmolike i travne, prirodne biljne zajednice (%)	87
33 Otvorene površine sa malo ili bez vegetacije (%)	1
Ostalo (%)	0

## Poplavni događaj SD\_2016\_177\_15\_296 (16.07.2016.)

### PROSTORNI OBUHVAT



### LOKACIJA

Vodno područje:	<b>Vodno područje rijeke Dunav</b>
Sektor:	<b>D</b>
Branjeno područje:	<b>područje maloga sliva Ilova - Pakra</b>
Općina/grad:	<b>DEŽANOVAC, PAKRAC</b>

Šire područje:



#### KARAKTERISTIKE

Početak događaja:	16.07.2016.
Trajanje događaja (dana):	2
Površina (km <sup>2</sup> ):	0.411
Povratno razdoblje (godina):	nepoznato
Uzrok poplave:	<b>A11 - Riječne:</b> Plavljenje vodom koja potječe iz dijela prirodnog sustava odvodnje, uključujući prirodne ili modificirane oteretne kanale. Ovaj izvor može uključivati plavljenje rijeka, potoka, oteretnih kanala, brdskih bujica i povremenih vodotoka, jezera te poplave koje nastaju zbog topljenja snijega. <b>A12 - Oborinske:</b> Plavljenje izravno oborinskim vodama koje padaju ili se prelijevaju na tlo. Ovaj izvor može uključivati oborinske vode, ruralne površinske tokove ili suvišne vode, ili površinske poplave koje nastaju zbog topljenja snijega.
Mehanizam poplave:	<b>A22 - Nadvisivanje obrane:</b> Plavljenje zbog poplavnih voda koje nadvisuju obranu od poplava.
Karakter poplave:	<b>A33 - Druga nagla poplava:</b> Poplava koja se pojavljuje brzo, a ne spada u kategoriju bujične poplave.
Poplave na istom području:	SD_2015_166_15_285 (22.05.2015.)

#### ŠTETNE POSLJEDICE DOGAĐAJA

Zdravlje ljudi:	<b>B14 - Nije primjenjivo, nije bilo ugrožavanja.</b>
Pogođene osobe (žrtve / izmješteni):	nepoznato / nepoznato
Okoliš:	<b>B25 - Nije primjenjivo, nije bilo ugrožavanja.</b>
Kulturna dobra:	<b>B34 - Nije primjenjivo, nije bilo ugrožavanja.</b>
Ekonomske aktivnosti:	<b>B43 - Korištenje ruralnog zemljišta:</b> Štetne posljedice po korištenje zemljišta, kao što je poljoprivredna djelatnost (uzgoj stoke, obrada zemljišta, vrtlarstvo), šumarstvo, vađenje rudača i ribarstvo.

#### REGISTAR POPLAVNIH DOGAĐAJA:

Šifra poplave:	SD_2016_177_15_296
Uvršteno u Prethodnu procjenu rizika od poplava:	2013: NE, 2018: DA

**PROCJENA ŠTETNIH POSLJEDICA ISTOG DOGAĐAJA U SLUČAJU PONAVLJANJA DOGAĐAJA U BUDUĆNOSTI  
(stanje 2018. godine)**

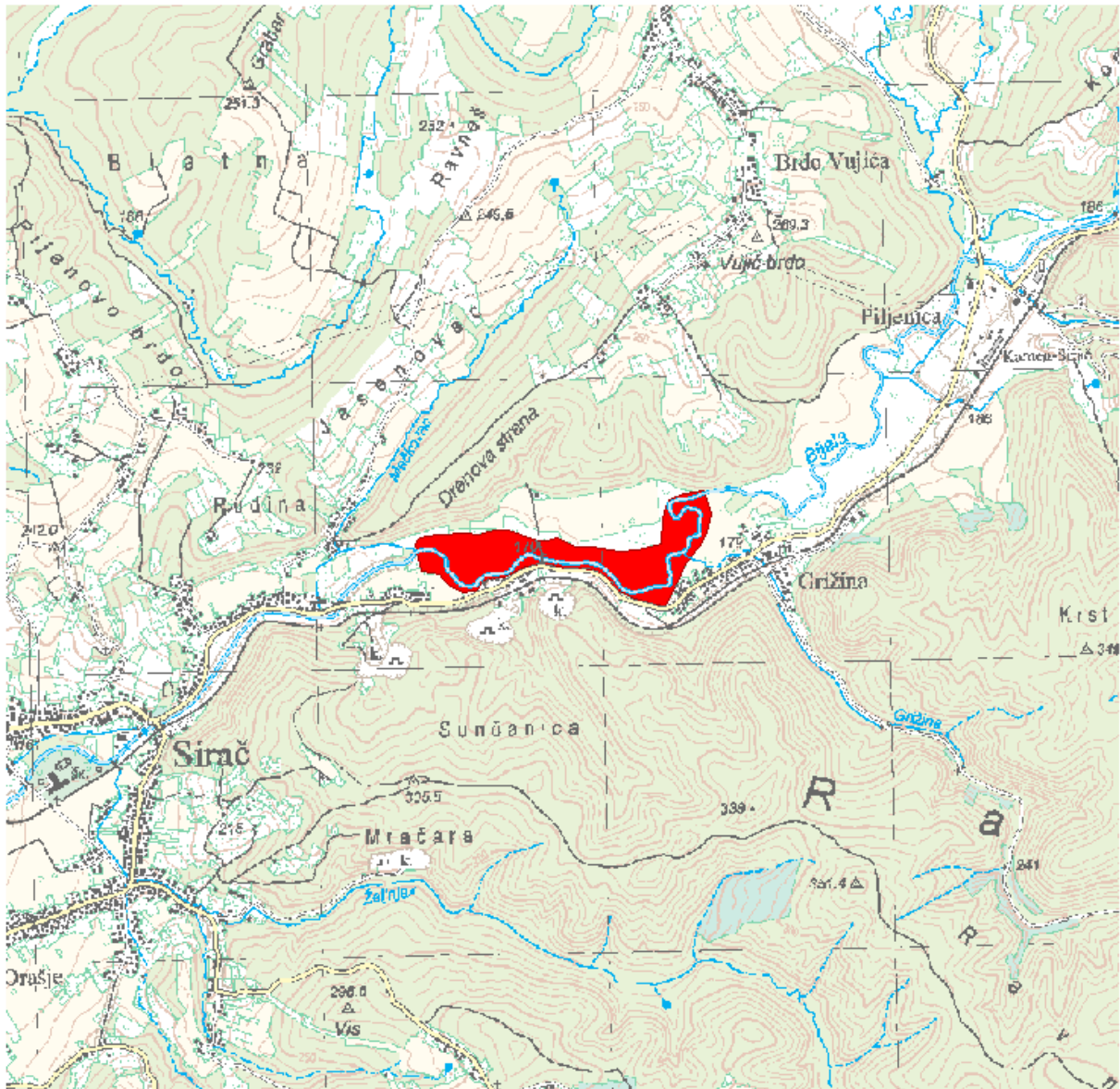
Pogođene osobe:	0
Potencijalne štetne posljedice	<b>B22 - Zaštićena područja: Štetne posljedice po zaštićena područja ili vodna tijela (kao npr. ona proglašena sukladno Direktivi o pticama i Direktivi o staništima), vode za kupanje ili mjesta zahvaćanja vode za piće.</b> <b>B43 - Korištenje ruralnog zemljišta: Štetne posljedice po korištenje zemljišta, kao što je poljoprivredna djelatnost (uzgoj stoke, obrada zemljišta, vrtlarstvo), šumarstvo, vađenje rudača i ribarstvo.</b>

**KORIŠTENJE PROSTORA NA POPLAVLJENOM PODRUČJU (stanje 2018. godine)**

1 Umjetne površine	
11 Gradska područja (%)	0
12 Industrijski, komercijalni i transportni objekti (%)	0
13 Rudokopi, odlagališta otpada i gradilišta (%)	0
14 Umjetni, nepoljoprivredni, biljni pokrov (%)	0
2 Poljoprivredna područja	
21 Obradivo zemljište (%)	52
22 Višegodišnji nasadi (%)	0
23 Pašnjaci (%)	0
24 Heterogena poljoprivredna područja (%)	0
3 Šume i poluprirodna područja	
31 Šume (%)	8
32 Grmolike i travne, prirodne biljne zajednice (%)	39
33 Otvorene površine sa malo ili bez vegetacije (%)	1
Ostalo (%)	0

## Poplavni događaj SD\_2016\_178\_15\_297 (16.07.2016.)

### PROSTORNI OBUHVAT



### LOKACIJA

Vodno područje:	<b>Vodno područje rijeke Dunav</b>
Sektor:	<b>D</b>
Branjeno područje:	<b>područje maloga sliva Ilova - Pakra</b>
Općina/grad:	<b>SIRAČ</b>

Šire područje:



#### KARAKTERISTIKE

Početak događaja:	16.07.2016.
Trajanje događaja (dana):	2
Površina (km <sup>2</sup> ):	0.158
Povratno razdoblje (godina):	nepoznato
Uzrok poplave:	<b>A11 - Riječne:</b> Plavljenje vodom koja potječe iz dijela prirodnog sustava odvodnje, uključujući prirodne ili modificirane oteretne kanale. Ovaj izvor može uključivati plavljenje rijeka, potoka, oteretnih kanala, brdskih bujica i povremenih vodotoka, jezera te poplave koje nastaju zbog topljenja snijega. <b>A12 - Oborinske:</b> Plavljenje izravno oborinskim vodama koje padaju ili se prelijevaju na tlo. Ovaj izvor može uključivati oborinske vode, ruralne površinske tokove ili suvišne vode, ili površinske poplave koje nastaju zbog topljenja snijega.
Mehanizam poplave:	<b>A22 - Nadvisivanje obrane:</b> Plavljenje zbog poplavnih voda koje nadvisuju obranu od poplava.
Karakter poplave:	<b>A31 - Bujična poplava:</b> Poplava koja se pojavljuje i nestaje prilično brzo, uz malo ili nikakvo upozorenje, obično kao rezultat intenzivnih oborina na relativno malom području.
Poplave na istom području:	SD_2010_041_15_212 (31.05.2010.), SD_2014_110_15_229 (03.05.2014.), SD_2014_117_15_236 (15.05.2014.), SD_2014_138_15_257 (10.09.2014.), SD_2014_150_15_269 (23.10.2014.), SD_2015_167_15_286 (22.05.2015.)

#### ŠTETNE POSLJEDICE DOGAĐAJA

Zdravlje ljudi:	<b>B14 - Nije primjenjivo, nije bilo ugrožavanja.</b>
Pogođene osobe (žrtve / izmješteni):	nepoznato / nepoznato
Okoliš:	<b>B25 - Nije primjenjivo, nije bilo ugrožavanja.</b>
Kulturna dobra:	<b>B34 - Nije primjenjivo, nije bilo ugrožavanja.</b>
Ekonomske aktivnosti:	<b>B41 - Imovina:</b> Štetne posljedice po imovinu, koja može uključivati kuće. <b>B43 - Korištenje ruralnog zemljišta:</b> Štetne posljedice po korištenje zemljišta, kao što je poljoprivredna djelatnost (uzgoj stoke, obrada zemljišta, vrtlarstvo), šumarstvo, vađenje rudača i ribarstvo.



**REGISTAR POPLAVNIH DOGAĐAJA:**

Šifra poplave: **SD\_2016\_178\_15\_297**

Uvršteno u Prethodnu procjenu rizika od poplava: 2013: **NE**, 2018: **DA**

**PROCJENA ŠTETNIH POSLJEDICA ISTOG DOGAĐAJA U SLUČAJU PONAVLJANJA DOGAĐAJA U BUDUĆNOSTI (stanje 2018. godine)**

Pogođene osobe: **0**

Potencijalne štetne posljedice

**B11 - Ljudsko zdravlje: Štetne posljedice po ljudsko zdravlje, bilo kao izravni ili posljedični utjecaj, koje npr. mogu proizaći iz onečišćenja ili prekida usluga povezanih s vodoopskrbom i odvodnjom, te bi uključivale ljudske žrtve.**

**B22 - Zaštićena područja: Štetne posljedice po zaštićena područja ili vodna tijela (kao npr. ona proglašena sukladno Direktivi o pticama i Direktivi o staništima), vode za kupanje ili mjesta zahvaćanja vode za piće.**

**B41 - Imovina: Štetne posljedice po imovinu, koja može uključivati kuće.**

**B43 - Korištenje ruralnog zemljišta: Štetne posljedice po korištenje zemljišta, kao što je poljoprivredna djelatnost (uzgoj stoke, obrada zemljišta, vrtlarstvo), šumarstvo, vađenje rudača i ribarstvo.**

**KORIŠTENJE PROSTORA NA POPLAVLJENOM PODRUČJU (stanje 2018. godine)**

1 Umjetne površine

11 Gradska područja (%)	<b>0</b>
12 Industrijski, komercijalni i transportni objekti (%)	<b>0</b>
13 Rudokopi, odlagališta otpada i gradilišta (%)	<b>0</b>
14 Umjetni, nepoljoprivredni, biljni pokrov (%)	<b>0</b>

2 Poljoprivredna područja

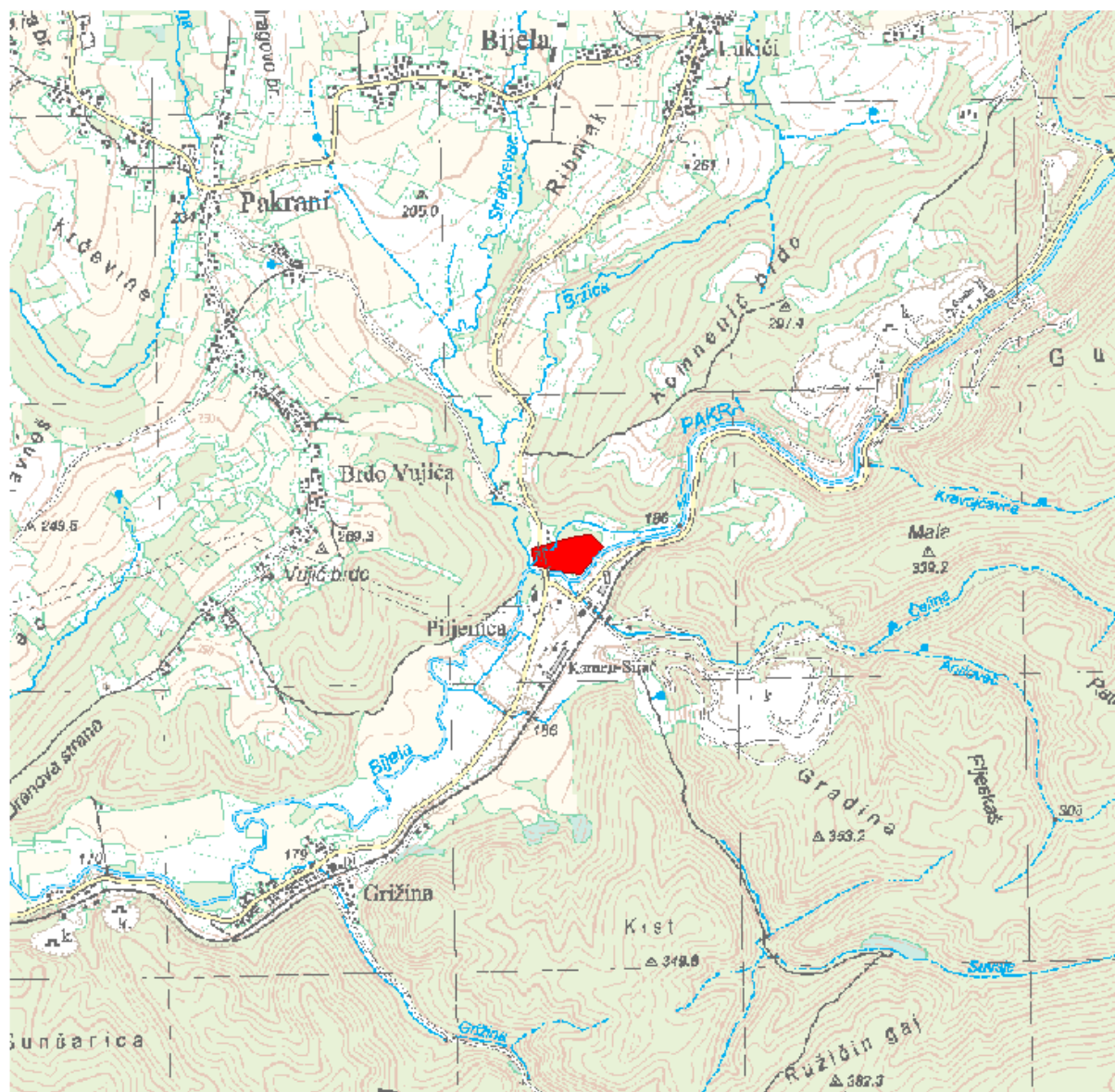
21 Obradivo zemljište (%)	<b>24</b>
22 Višegodišnji nasadi (%)	<b>1</b>
23 Pašnjaci (%)	<b>0</b>
24 Heterogena poljoprivredna područja (%)	<b>0</b>

3 Šume i poluprirodna područja

31 Šume (%)	<b>13</b>
32 Grmolike i travne, prirodne biljne zajednice (%)	<b>62</b>
33 Otvorene površine sa malo ili bez vegetacije (%)	<b>0</b>
Ostalo (%)	<b>0</b>

## Poplavni događaj SD\_2016\_179\_15\_298 (16.07.2016.)

### PROSTORNI OBUHVAT



### LOKACIJA

Vodno područje:	<b>Vodno područje rijeke Dunav</b>
Sektor:	<b>D</b>
Branjeno područje:	<b>područje maloga sliva Ilova - Pakra</b>
Općina/grad:	<b>SIRAČ</b>

Šire područje:



#### KARAKTERISTIKE

Početak događaja:	16.07.2016.
Trajanje događaja (dana):	2
Površina (km <sup>2</sup> ):	0.023
Povratno razdoblje (godina):	nepoznato
Uzrok poplave:	<b>A11 - Riječne:</b> Plavljenje vodom koja potječe iz dijela prirodnog sustava odvodnje, uključujući prirodne ili modificirane oteretne kanale. Ovaj izvor može uključivati plavljenje rijeka, potoka, oteretnih kanala, brdskih bujica i povremenih vodotoka, jezera te poplave koje nastaju zbog topljenja snijega. <b>A12 - Oborinske:</b> Plavljenje izravno oborinskim vodama koje padaju ili se prelijevaju na tlo. Ovaj izvor može uključivati oborinske vode, ruralne površinske tokove ili suvišne vode, ili površinske poplave koje nastaju zbog topljenja snijega.
Mehanizam poplave:	<b>A22 - Nadvisivanje obrane:</b> Plavljenje zbog poplavnih voda koje nadvisuju obranu od poplava.
Karakter poplave:	<b>A31 - Bujična poplava:</b> Poplava koja se pojavljuje i nestaje prilično brzo, uz malo ili nikakvo upozorenje, obično kao rezultat intenzivnih oborina na relativno malom području.
Poplave na istom području:	SD_2014_124_15_243 (05.08.2014.), SD_2015_168_15_287 (22.05.2015.)

#### ŠTETNE POSLJEDICE DOGAĐAJA

Zdravlje ljudi:	<b>B12 - Zajednica:</b> Štetne posljedice po zajednicu, kao što su štetni utjecaji na lokalne vlasti i javnu upravu, hitne službe, obrazovanje, zdravlje i društvene ustanove (kao što su bolnice).
Pogođene osobe (žrtve / izmješteni):	nepoznato / nepoznato
Okoliš:	<b>B25 - Nije primjenjivo,</b> nije bilo ugrožavanja.
Kulturna dobra:	<b>B34 - Nije primjenjivo,</b> nije bilo ugrožavanja.
Ekonomske aktivnosti:	<b>B43 - Korištenje ruralnog zemljišta:</b> Štetne posljedice po korištenje zemljišta, kao što je poljoprivredna djelatnost (uzgoj stoke, obrada zemljišta, vrtlarstvo), šumarstvo, vađenje rudača i ribarstvo.

**REGISTAR POPLAVNIH DOGAĐAJA:**

Šifra poplave:	<b>SD_2016_179_15_298</b>
Uvršteno u Prethodnu procjenu rizika od poplava:	2013: <b>NE</b> , 2018: <b>DA</b>

**PROCJENA ŠTETNIH POSLJEDICA ISTOG DOGAĐAJA U SLUČAJU PONAVLJANJA DOGAĐAJA U BUDUĆNOSTI (stanje 2018. godine)**

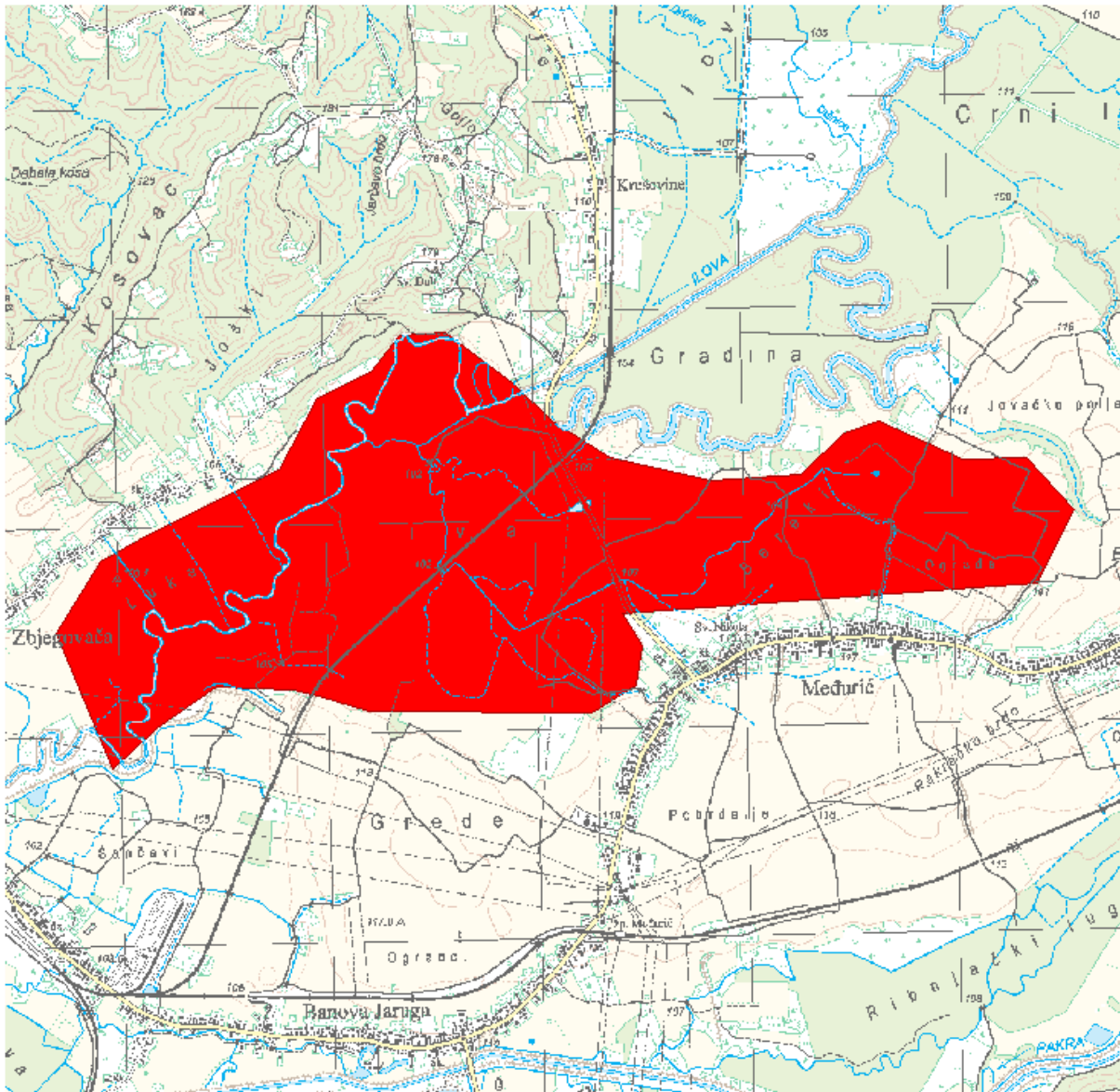
Pogođene osobe:	<b>0</b>
Potencijalne štetne posljedice	<b>B12 - Zajednica:</b> Štetne posljedice po zajednicu, kao što su štetni utjecaji na lokalne vlasti i javnu upravu, hitne službe, obrazovanje, zdravlje i društvene ustanove (kao što su bolnice). <b>B22 - Zaštićena područja:</b> Štetne posljedice po zaštićena područja ili vodna tijela (kao npr. ona proglašena sukladno Direktivi o pticama i Direktivi o staništima), vode za kupanje ili mjesta zahvaćanja vode za piće. <b>B23 - Izvori onečišćenja:</b> Izvori potencijalnog onečišćenja u slučaju poplave, kao što su IPPC i Seveso pogoni, ili točkasti ili raspršeni izvori. <b>B42 - Infrastruktura:</b> Štetne posljedice po infrastrukturne građevine kao što su komunalna infrastruktura, proizvodnja električne energije, prijevoz, pohrana i komunikacije. <b>B44 - Gospodarska djelatnost:</b> Štetne posljedice po sektore gospodarske djelatnosti, kao što su proizvodnja, izgradnja, maloprodaja, uslužne djelatnosti i drugi izvori zapošljavanja.

**KORIŠTENJE PROSTORA NA POPLAVLJENOM PODRUČJU (stanje 2018. godine)**

1 Umjetne površine	
11 Gradska područja (%)	<b>0</b>
12 Industrijski, komercijalni i transportni objekti (%)	<b>13</b>
13 Rudokopi, odlagališta otpada i gradilišta (%)	<b>0</b>
14 Umjetni, nepoljoprivredni, biljni pokrov (%)	<b>0</b>
2 Poljoprivredna područja	
21 Obradivo zemljište (%)	<b>0</b>
22 Višegodišnji nasadi (%)	<b>0</b>
23 Pašnjaci (%)	<b>0</b>
24 Heterogena poljoprivredna područja (%)	<b>0</b>
3 Šume i poluprirodna područja	
31 Šume (%)	<b>45</b>
32 Grmolike i travne, prirodne biljne zajednice (%)	<b>37</b>
33 Otvorene površine sa malo ili bez vegetacije (%)	<b>5</b>
Ostalo (%)	<b>0</b>

## Poplavni događaj SD\_2017\_001\_1316\_30 (03.02.2017.)

### PROSTORNI OBUHVAT



### LOKACIJA

Vodno područje:	<b>Vodno područje rijeke Dunav</b>
Sektor:	<b>D</b>
Branjeno područje:	<b>područje maloga sliva Ilova - Pakra, područje maloga sliva Lonja - Trebež</b>
Općina/grad:	<b>GAREŠNICA, KUTINA</b>

Šire područje:



#### KARAKTERISTIKE

Početak događaja:	03.02.2017.
Trajanje događaja (dana):	6
Površina (km <sup>2</sup> ):	4.80
Povratno razdoblje (godina):	0
Uzrok poplave:	<b>A11 - Riječne:</b> Plavljenje vodom koja potječe iz dijela prirodnog sustava odvodnje, uključujući prirodne ili modificirane oteretne kanale. Ovaj izvor može uključivati plavljenje rijeka, potoka, oteretnih kanala, brdskih bujica i povremenih vodotoka, jezera te poplave koje nastaju zbog topljenja snijega.
Mehanizam poplave:	<b>A21 - Prirodni višak:</b> Plavljenje vodom koja nadmašuje kapacitet transportnog kanala ili nadvisuje razinu okolnog zemljišta.
Karakter poplave:	<b>A32 - Proljetna poplava zbog topljenja snijega:</b> Plavljenje zbog brzog topljenja snijega, moguće u kombinaciji s oborinama ili ledenim čepom.
Poplave na istom području:	SD_2009_011_1316_1 (25.12.2009.), SD_2010_023_1316_2 (21.02.2010.), SD_2010_024_1316_3 (16.05.2010.), SD_2014_011_1316_61 (03.05.2014.), SD_2014_101_1513_220 (03.05.2014.), SD_2014_119_1513_247 (15.05.2014.), SD_2014_019_1316_70 (09.09.2014.), SD_2014_128_1513_238 (10.09.2014.), SD_2014_022_1316_73 (24.10.2014.), SD_2015_001_1316_41 (24.01.2015.), SD_2015_005_1316_42 (20.02.2015.), SD_2015_151_1513_270 (22.05.2015.), SD_2015_006_1316_46 (23.05.2015.), SD_2015_010_1316_50 (15.10.2015.), SD_2015_169_1513_288 (15.10.2015.), SD_2016_171_1513_290 (12.01.2016.), SD_2016_001_1316_26 (13.01.2016.), SD_2016_006_1316_35 (16.02.2016.), SD_2016_172_1513_291 (06.03.2016.), SD_2017_003_1316_24 (13.12.2017.), SD_2017_004_1316_27 (14.12.2017.), SD_2018_181_1513_300 (08.03.2018.), SD_2018_001_1316_4 (09.03.2018.)

#### ŠTETNE POSLJEDICE DOGAĐAJA

Zdravlje ljudi:	<b>B14 - Nije primjenjivo, nije bilo ugrožavanja.</b>
Pogođene osobe (žrtve / izmješteni):	<b>nepoznato / nepoznato</b>
Okoliš:	<b>B25 - Nije primjenjivo, nije bilo ugrožavanja.</b>
Kulturna dobra:	<b>B34 - Nije primjenjivo, nije bilo ugrožavanja.</b>
Ekonomske aktivnosti:	<b>B42 - Infrastruktura:</b> Štetne posljedice po infrastrukturne građevine kao što su komunalna infrastruktura, proizvodnja električne energije, prijevoz, pohrana i komunikacije.

**B43 - Korištenje ruralnog zemljišta: Štetne posljedice po korištenje zemljišta, kao što je poljoprivredna djelatnost (uzgoj stoke, obrada zemljišta, vrtlarstvo), šumarstvo, vađenje rudača i ribarstvo.**

**REGISTAR POPLAVNIH DOGAĐAJA:**

Šifra poplave: **SD\_2017\_001\_1316\_30**

Uvršteno u Prethodnu procjenu rizika od poplava: 2013: **NE**, 2018: **DA**

**PROCJENA ŠTETNIH POSLJEDICA ISTOG DOGAĐAJA U SLUČAJU PONAVLJANJA DOGAĐAJA U BUDUĆNOSTI (stanje 2018. godine)**

Pogođene osobe: **0**

Potencijalne štetne posljedice

**B11 - Ljudsko zdravlje: Štetne posljedice po ljudsko zdravlje, bilo kao izravni ili posljedični utjecaj, koje npr. mogu proizaći iz onečišćenja ili prekida usluga povezanih s vodoopskrbom i odvodnjom, te bi uključivale ljudske žrtve.**

**B22 - Zaštićena područja: Štetne posljedice po zaštićena područja ili vodna tijela (kao npr. ona proglašena sukladno Direktivi o pticama i Direktivi o staništima), vode za kupanje ili mjesta zahvaćanja vode za piće.**

**B41 - Imovina: Štetne posljedice po imovinu, koja može uključivati kuće.**

**B42 - Infrastruktura: Štetne posljedice po infrastrukturne građevine kao što su komunalna infrastruktura, proizvodnja električne energije, prijevoz, pohrana i komunikacije.**

**B43 - Korištenje ruralnog zemljišta: Štetne posljedice po korištenje zemljišta, kao što je poljoprivredna djelatnost (uzgoj stoke, obrada zemljišta, vrtlarstvo), šumarstvo, vađenje rudača i ribarstvo.**

**KORIŠTENJE PROSTORA NA POPLAVLJENOM PODRUČJU (stanje 2018. godine)**

1 Umjetne površine

11 Gradska područja (%) **0**

12 Industrijski, komercijalni i transportni objekti (%) **1**

13 Rudokopi, odlagališta otpada i gradilišta (%) **0**

14 Umjetni, nepoljoprivredni, biljni pokrov (%) **0**

2 Poljoprivredna područja

21 Obradivo zemljište (%) **46**

22 Višegodišnji nasadi (%) **0**

23 Pašnjaci (%) **0**

24 Heterogena poljoprivredna područja (%) **0**

3 Šume i poluprirodna područja

31 Šume (%) **26**

32 Grmolike i travne, prirodne biljne zajednice (%) **24**

33 Otvorene površine sa malo ili bez vegetacije (%) **3**

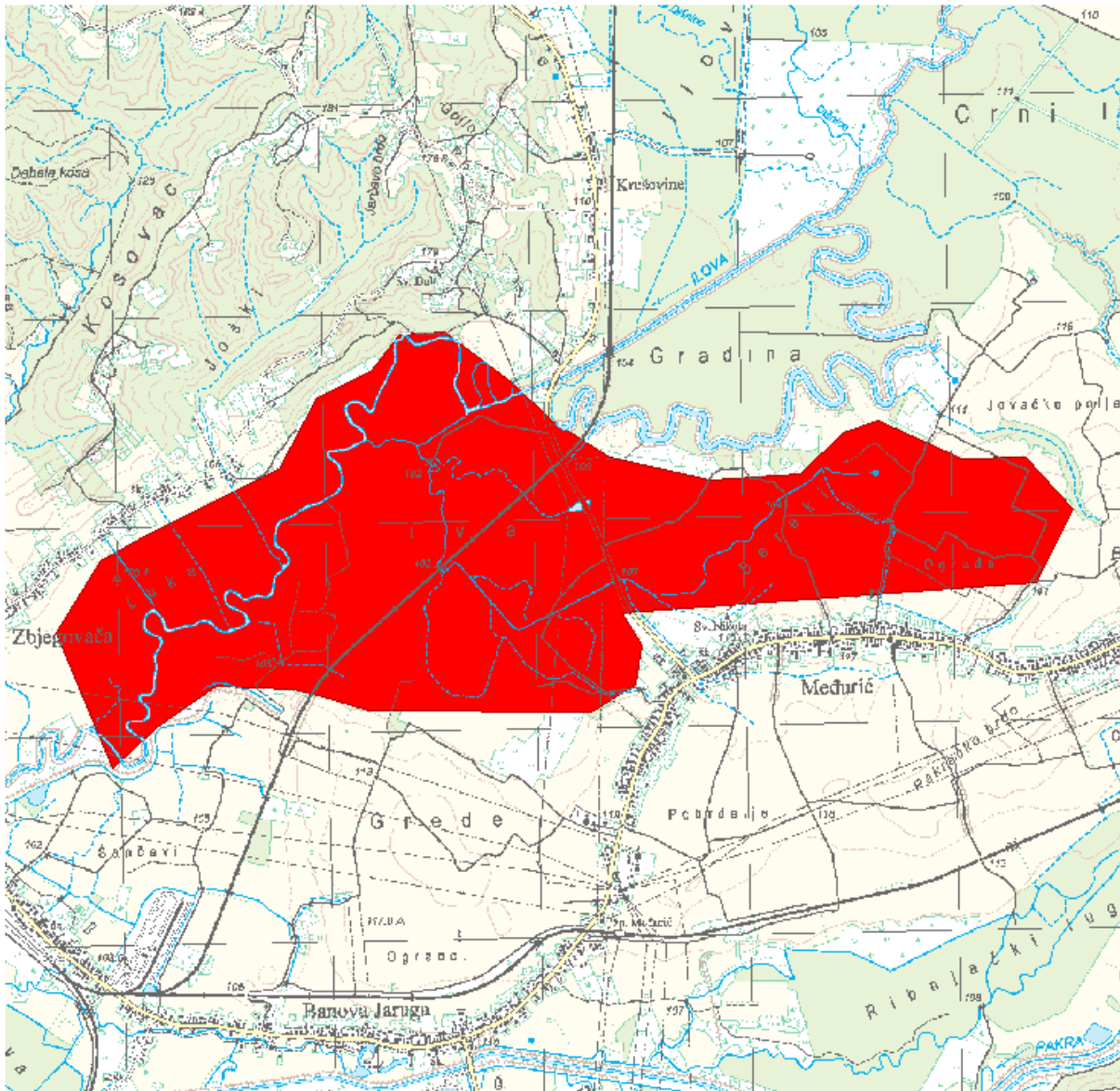
Ostalo (%) **0**





## Poplavni događaj SD\_2017\_003\_1316\_24 (13.12.2017.)

### PROSTORNI OBUHVAT



### LOKACIJA

Vodno područje:	<b>Vodno područje rijeke Dunav</b>
Sektor:	<b>D</b>
Branjeno područje:	<b>područje maloga sliva Ilova - Pakra, područje maloga sliva Lonja - Trebež</b>
Općina/grad:	<b>GAREŠNICA, KUTINA</b>

Šire područje:



#### KARAKTERISTIKE

Početak događaja:	13.12.2017.
Trajanje događaja (dana):	1
Površina (km <sup>2</sup> ):	4.80
Povratno razdoblje (godina):	0
Uzrok poplave:	<b>A11 - Riječne:</b> Plavljenje vodom koja potječe iz dijela prirodnog sustava odvodnje, uključujući prirodne ili modificirane oteretne kanale. Ovaj izvor može uključivati plavljenje rijeka, potoka, oteretnih kanala, brdskih bujica i povremenih vodotoka, jezera te poplave koje nastaju zbog topljenja snijega.
Mehanizam poplave:	<b>A21 - Prirodni višak:</b> Plavljenje vodom koja nadmašuje kapacitet transportnog kanala ili nadvisuje razinu okolnog zemljišta.
Karakter poplave:	<b>A32 - Proletna poplava zbog topljenja snijega:</b> Plavljenje zbog brzog topljenja snijega, moguće u kombinaciji s oborinama ili ledenim čepom.
Poplave na istom području:	SD_2009_011_1316_1 (25.12.2009.), SD_2010_023_1316_2 (21.02.2010.), SD_2010_024_1316_3 (16.05.2010.), SD_2014_011_1316_61 (03.05.2014.), SD_2014_101_1513_220 (03.05.2014.), SD_2014_119_1513_247 (15.05.2014.), SD_2014_019_1316_70 (09.09.2014.), SD_2014_128_1513_238 (10.09.2014.), SD_2014_022_1316_73 (24.10.2014.), SD_2015_001_1316_41 (24.01.2015.), SD_2015_005_1316_42 (20.02.2015.), SD_2015_151_1513_270 (22.05.2015.), SD_2015_006_1316_46 (23.05.2015.), SD_2015_010_1316_50 (15.10.2015.), SD_2015_169_1513_288 (15.10.2015.), SD_2016_171_1513_290 (12.01.2016.), SD_2016_001_1316_26 (13.01.2016.), SD_2016_006_1316_35 (16.02.2016.), SD_2016_172_1513_291 (06.03.2016.), SD_2017_001_1316_30 (03.02.2017.), SD_2017_004_1316_27 (14.12.2017.), SD_2018_181_1513_300 (08.03.2018.), SD_2018_001_1316_4 (09.03.2018.)

#### ŠTETNE POSLJEDICE DOGAĐAJA

Zdravlje ljudi:	<b>B14 - Nije primjenjivo, nije bilo ugrožavanja.</b>
Pogođene osobe (žrtve / izmješteni):	<b>nepoznato / nepoznato</b>
Okoliš:	<b>B25 - Nije primjenjivo, nije bilo ugrožavanja.</b>
Kulturna dobra:	<b>B34 - Nije primjenjivo, nije bilo ugrožavanja.</b>
Ekonomske aktivnosti:	<b>B42 - Infrastruktura:</b> Štetne posljedice po infrastrukturne građevine kao što su komunalna infrastruktura, proizvodnja električne energije, prijevoz, hrana i komunikacije.

**B43 - Korištenje ruralnog zemljišta: Štetne posljedice po korištenje zemljišta, kao što je poljoprivredna djelatnost (uzgoj stoke, obrada zemljišta, vrtlarstvo), šumarstvo, vađenje rudača i ribarstvo.**

**REGISTAR POPLAVNIH DOGAĐAJA:**

Šifra poplave: **SD\_2017\_003\_1316\_24**

Uvršteno u Prethodnu procjenu rizika od poplava: 2013: **NE**, 2018: **DA**

**PROCJENA ŠTETNIH POSLJEDICA ISTOG DOGAĐAJA U SLUČAJU PONAVLJANJA DOGAĐAJA U BUDUĆNOSTI (stanje 2018. godine)**

Pogođene osobe: **0**

Potencijalne štetne posljedice

**B11 - Ljudsko zdravlje: Štetne posljedice po ljudsko zdravlje, bilo kao izravni ili posljedični utjecaj, koje npr. mogu proizaći iz onečišćenja ili prekida usluga povezanih s vodoopskrbom i odvodnjom, te bi uključivale ljudske žrtve.**

**B22 - Zaštićena područja: Štetne posljedice po zaštićena područja ili vodna tijela (kao npr. ona proglašena sukladno Direktivi o pticama i Direktivi o staništima), vode za kupanje ili mjesta zahvaćanja vode za piće.**

**B41 - Imovina: Štetne posljedice po imovinu, koja može uključivati kuće.**

**B42 - Infrastruktura: Štetne posljedice po infrastrukturne građevine kao što su komunalna infrastruktura, proizvodnja električne energije, prijevoz, pohrana i komunikacije.**

**B43 - Korištenje ruralnog zemljišta: Štetne posljedice po korištenje zemljišta, kao što je poljoprivredna djelatnost (uzgoj stoke, obrada zemljišta, vrtlarstvo), šumarstvo, vađenje rudača i ribarstvo.**

**KORIŠTENJE PROSTORA NA POPLAVLJENOM PODRUČJU (stanje 2018. godine)**

1 Umjetne površine

11 Gradska područja (%) **0**

12 Industrijski, komercijalni i transportni objekti (%) **1**

13 Rudokopi, odlagališta otpada i gradilišta (%) **0**

14 Umjetni, nepoljoprivredni, biljni pokrov (%) **0**

2 Poljoprivredna područja

21 Obradivo zemljište (%) **46**

22 Višegodišnji nasadi (%) **0**

23 Pašnjaci (%) **0**

24 Heterogena poljoprivredna područja (%) **0**

3 Šume i poluprirodna područja

31 Šume (%) **26**

32 Grmolike i travne, prirodne biljne zajednice (%) **24**

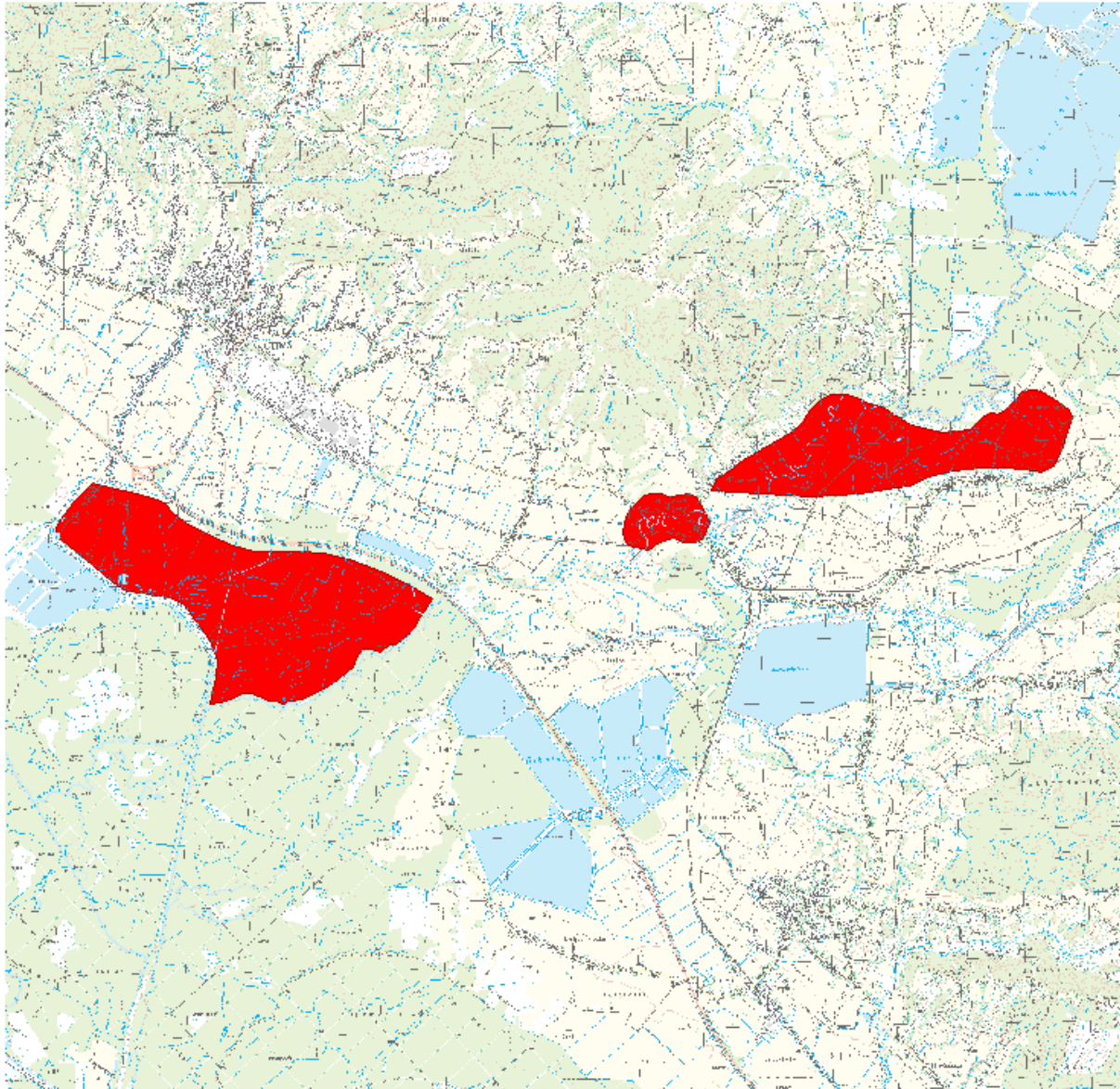
33 Otvorene površine sa malo ili bez vegetacije (%) **3**

Ostalo (%) **0**



## Poplavni događaj SD\_2017\_004\_1316\_27 (14.12.2017.)

### PROSTORNI OBUHVAT



### LOKACIJA

Vodno područje:	<b>Vodno područje rijeke Dunav</b>
Sektor:	<b>D</b>
Branjeno područje:	<b>područje maloga sliva Ilova - Pakra, područje maloga sliva Lonja - Trebež, područje maloga sliva Subocka - Strug</b>
Općina/grad:	<b>GAREŠNICA, KUTINA, LIPOVLJANI</b>

Šire područje:



#### KARAKTERISTIKE

Početak događaja:	14.12.2017.
Trajanje događaja (dana):	12
Površina (km <sup>2</sup> ):	15.2
Povratno razdoblje (godina):	0
Uzrok poplave:	<b>A11 - Riječne:</b> Plavljenje vodom koja potječe iz dijela prirodnog sustava odvodnje, uključujući prirodne ili modificirane oteretne kanale. Ovaj izvor može uključivati plavljenje rijeka, potoka, oteretnih kanala, brdskih bujica i povremenih vodotoka, jezera te poplave koje nastaju zbog topljenja snijega.
Mehanizam poplave:	<b>A21 - Prirodni višak:</b> Plavljenje vodom koja nadmašuje kapacitet transportnog kanala ili nadvisuje razinu okolnog zemljišta.
Karakter poplave:	<b>A32 - Proletna poplava zbog topljenja snijega:</b> Plavljenje zbog brzog topljenja snijega, moguće u kombinaciji s oborinama ili ledenim čepom.
Poplave na istom području:	SD_2009_011_1316_1 (25.12.2009.), SD_2010_023_1316_2 (21.02.2010.), SD_2010_024_1316_3 (16.05.2010.), SD_2014_004_1316_55 (14.02.2014.), SD_2014_011_1316_61 (03.05.2014.), SD_2014_101_1513_220 (03.05.2014.), SD_2014_012_1316_62 (04.05.2014.), SD_2014_016_1316_67 (04.05.2014.), SD_2014_119_1513_247 (15.05.2014.), SD_2014_019_1316_70 (09.09.2014.), SD_2014_128_1513_238 (10.09.2014.), SD_2014_022_1316_73 (24.10.2014.), SD_2015_001_1316_41 (24.01.2015.), SD_2015_005_1316_42 (20.02.2015.), SD_2015_151_1513_270 (22.05.2015.), SD_2015_006_1316_46 (23.05.2015.), SD_2015_010_1316_50 (15.10.2015.), SD_2015_169_1513_288 (15.10.2015.), SD_2016_171_1513_290 (12.01.2016.), SD_2016_001_1316_26 (13.01.2016.), SD_2016_002_1316_31 (16.01.2016.), SD_2016_004_1316_33 (17.01.2016.), SD_2016_006_1316_35 (16.02.2016.), SD_2016_172_1513_291 (06.03.2016.), SD_2017_001_1316_30 (03.02.2017.), SD_2017_002_1316_22 (03.02.2017.), SD_2017_003_1316_24 (13.12.2017.), SD_2018_181_1513_300 (08.03.2018.), SD_2018_001_1316_4 (09.03.2018.), SD_2018_002_1316_25 (16.03.2018.)

#### ŠTETNE POSLJEDICE DOGAĐAJA

Zdravlje ljudi:	<b>B14 - Nije primjenjivo, nije bilo ugrožavanja.</b>
Pogođene osobe (žrtve / izmješteni):	<b>nepoznato / nepoznato</b>
Okoliš:	<b>B25 - Nije primjenjivo, nije bilo ugrožavanja.</b>
Kulturna dobra:	<b>B34 - Nije primjenjivo, nije bilo ugrožavanja.</b>
Ekonomske aktivnosti:	<b>B46 - Nije primjenjivo, nije bilo ugrožavanja.</b>

#### REGISTAR POPLAVNIH DOGAĐAJA:

Šifra poplave: SD\_2017\_004\_1316\_27

Uvršteno u Prethodnu procjenu rizika od poplava: 2013: NE, 2018: DA

#### PROCJENA ŠTETNIH POSLJEDICA ISTOG DOGAĐAJA U SLUČAJU PONAVLJANJA DOGAĐAJA U BUDUĆNOSTI (stanje 2018. godine)

Pogođene osobe: 100 - 500

Potencijalne štetne posljedice

**B11 - Ljudsko zdravlje:** Štetne posljedice po ljudsko zdravlje, bilo kao izravni ili posljedični utjecaj, koje npr. mogu proizaći iz onečišćenja ili prekida usluga povezanih s vodoopskrbom i odvodnjom, te bi uključivale ljudske žrtve.

**B22 - Zaštićena područja:** Štetne posljedice po zaštićena područja ili vodna tijela (kao npr. ona proglašena sukladno Direktivi o pticama i Direktivi o staništima), vode za kupanje ili mjesta zahvaćanja vode za piće.

**B41 - Imovina:** Štetne posljedice po imovinu, koja može uključivati kuće.

**B42 - Infrastruktura:** Štetne posljedice po infrastrukturne građevine kao što su komunalna infrastruktura, proizvodnja električne energije, prijevoz, pohrana i komunikacije.

**B43 - Korištenje ruralnog zemljišta:** Štetne posljedice po korištenje zemljišta, kao što je poljoprivredna djelatnost (uzgoj stoke, obrada zemljišta, vrtlarstvo), šumarstvo, vađenje rudača i ribarstvo.

#### KORIŠTENJE PROSTORA NA POPLAVLJENOM PODRUČJU (stanje 2018. godine)

##### 1 Umjetne površine

11 Gradska područja (%)	1
12 Industrijski, komercijalni i transportni objekti (%)	0
13 Rudokopi, odlagališta otpada i gradilišta (%)	0
14 Umjetni, nepoljoprivredni, biljni pokrov (%)	0

##### 2 Poljoprivredna područja

21 Obradivo zemljište (%)	32
22 Višegodišnji nasadi (%)	0
23 Pašnjaci (%)	0
24 Heterogena poljoprivredna područja (%)	0

##### 3 Šume i poluprirodna područja

31 Šume (%)	53
32 Grmolike i travne, prirodne biljne zajednice (%)	10
33 Otvorene površine sa malo ili bez vegetacije (%)	1
Ostalo (%)	3

## Poplavni događaj SD\_2018\_180\_15\_299 (08.03.2018.)

### PROSTORNI OBUHVAT



### LOKACIJA

Vodno područje:	<b>Vodno područje rijeke Dunav</b>
Sektor:	<b>D</b>
Branjeno područje:	<b>područje maloga sliva Ilova - Pakra</b>
Općina/grad:	<b>GAREŠNICA</b>



Šire područje:



#### KARAKTERISTIKE

Početak događaja:	<b>08.03.2018.</b>
Trajanje događaja (dana):	<b>12</b>
Površina (km <sup>2</sup> ):	<b>0.032</b>
Povratno razdoblje (godina):	<b>nepoznato</b>
Uzrok poplave:	<b>A11 - Riječne:</b> Plavljenje vodom koja potječe iz dijela prirodnog sustava odvodnje, uključujući prirodne ili modificirane oteretne kanale. Ovaj izvor može uključivati plavljenje rijeka, potoka, oteretnih kanala, brdskih bujica i povremenih vodotoka, jezera te poplave koje nastaju zbog topljenja snijega. <b>A12 - Oborinske:</b> Plavljenje izravno oborinskim vodama koje padaju ili se prelijevaju na tlo. Ovaj izvor može uključivati oborinske vode, ruralne površinske tokove ili suvišne vode, ili površinske poplave koje nastaju zbog topljenja snijega.
Mehanizam poplave:	<b>A22 - Nadvisivanje obrane:</b> Plavljenje zbog poplavnih voda koje nadvisuju obranu od poplava.
Karakter poplave:	<b>A32 - Proljetna poplava zbog topljenja snijega:</b> Plavljenje zbog brzog topljenja snijega, moguće u kombinaciji s oborinama ili ledenim čepom.
Poplave na istom području:	<b>nema</b>

#### ŠTETNE POSLJEDICE DOGAĐAJA

Zdravlje ljudi:	<b>B14 - Nije primjenjivo, nije bilo ugrožavanja.</b>
Pogođene osobe (žrtve / izmješteni):	<b>nepoznato / nepoznato</b>
Okoliš:	<b>B25 - Nije primjenjivo, nije bilo ugrožavanja.</b>
Kulturna dobra:	<b>B34 - Nije primjenjivo, nije bilo ugrožavanja.</b>
Ekonomske aktivnosti:	<b>B41 - Imovina:</b> Štetne posljedice po imovinu, koja može uključivati kuće. <b>B43 - Korištenje ruralnog zemljišta:</b> Štetne posljedice po korištenje zemljišta, kao što je poljoprivredna djelatnost (uzgoj stoke, obrada zemljišta, vrtlarstvo), šumarstvo, vađenje rudača i ribarstvo.

#### REGISTAR POPLAVNIH DOGAĐAJA:

Šifra poplave:	<b>SD_2018_180_15_299</b>
Uvršteno u Prethodnu procjenu rizika od poplava:	<b>2013: NE, 2018: DA</b>

**PROCJENA ŠTETNIH POSLJEDICA ISTOG DOGAĐAJA U SLUČAJU PONAVLJANJA DOGAĐAJA U BUDUĆNOSTI (stanje 2018. godine)**

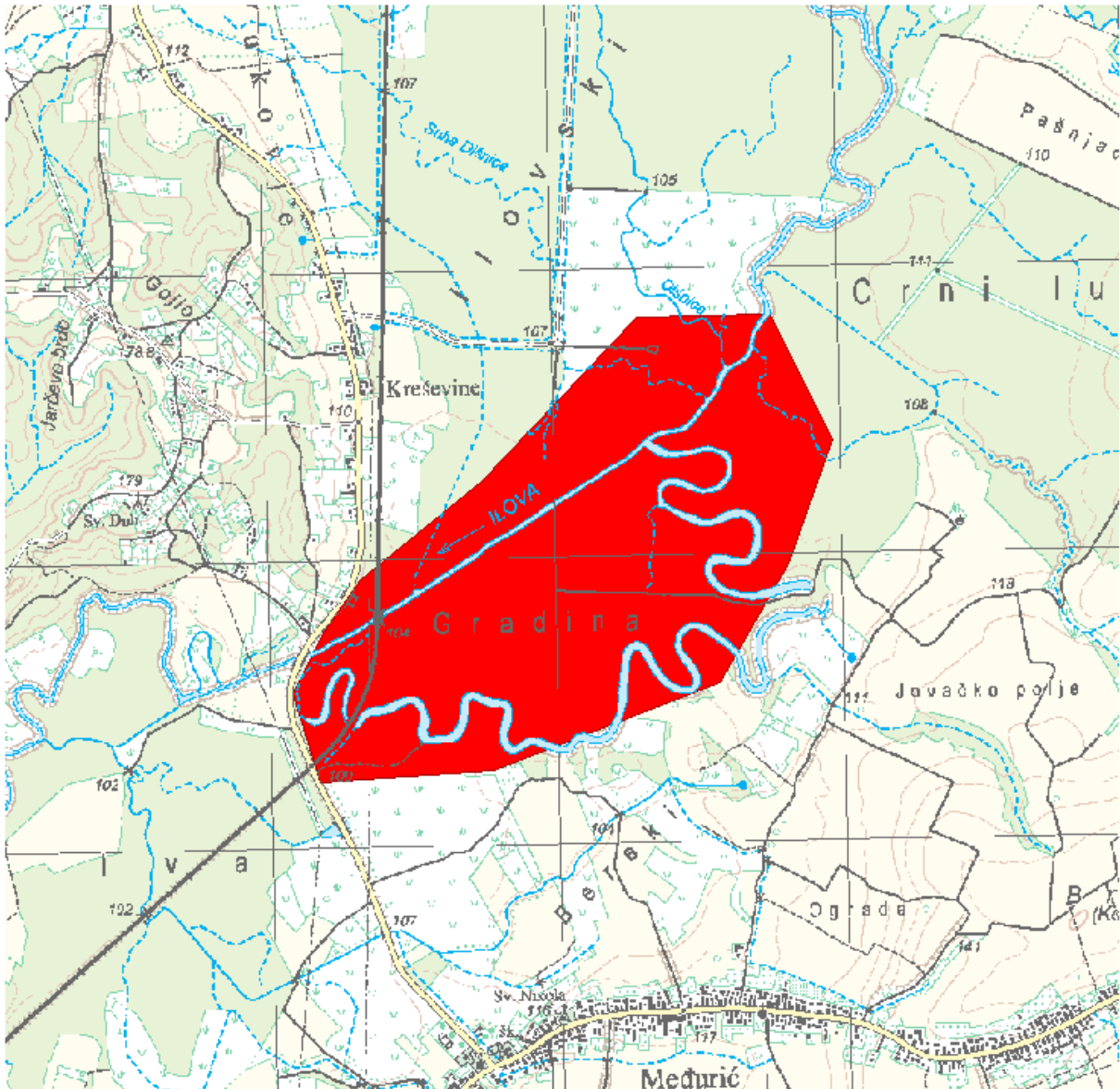
Pogođene osobe:	0
Potencijalne štetne posljedice	<p><b>B11 - Ljudsko zdravlje:</b> Štetne posljedice po ljudsko zdravlje, bilo kao izravni ili posljedični utjecaj, koje npr. mogu proizaći iz onečišćenja ili prekida usluga povezanih s vodoopskrbom i odvodnjom, te bi uključivale ljudske žrtve.</p> <p><b>B22 - Zaštićena područja:</b> Štetne posljedice po zaštićena područja ili vodna tijela (kao npr. ona proglašena sukladno Direktivi o pticama i Direktivi o staništima), vode za kupanje ili mjesta zahvaćanja vode za piće.</p> <p><b>B41 - Imovina:</b> Štetne posljedice po imovinu, koja može uključivati kuće.</p> <p><b>B42 - Infrastruktura:</b> Štetne posljedice po infrastrukturne građevine kao što su komunalna infrastruktura, proizvodnja električne energije, prijevoz, pohrana i komunikacije.</p> <p><b>B43 - Korištenje ruralnog zemljišta:</b> Štetne posljedice po korištenje zemljišta, kao što je poljoprivredna djelatnost (uzgoj stoke, obrada zemljišta, vrtlarstvo), šumarstvo, vađenje rudača i ribarstvo.</p>

**KORIŠTENJE PROSTORA NA POPLAVLJENOM PODRUČJU (stanje 2018. godine)**

1 Umjetne površine	
11 Gradska područja (%)	0
12 Industrijski, komercijalni i transportni objekti (%)	0
13 Rudokopi, odlagališta otpada i gradilišta (%)	0
14 Umjetni, nepoljoprivredni, biljni pokrov (%)	0
2 Poljoprivredna područja	
21 Obradivo zemljište (%)	73
22 Višegodišnji nasadi (%)	0
23 Pašnjaci (%)	0
24 Heterogena poljoprivredna područja (%)	0
3 Šume i poluprirodna područja	
31 Šume (%)	8
32 Grmolike i travne, prirodne biljne zajednice (%)	0
33 Otvorene površine sa malo ili bez vegetacije (%)	19
Ostalo (%)	0

## Poplavni događaj SD\_2018\_181\_1513\_300 (08.03.2018.)

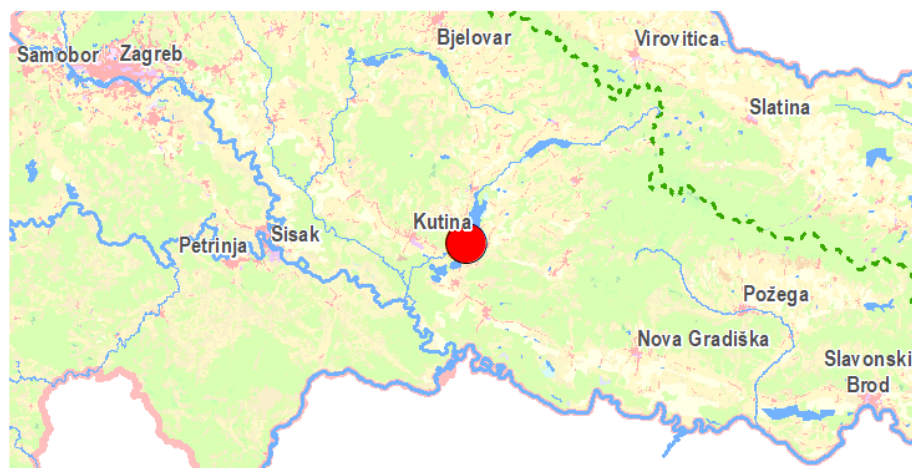
### PROSTORNI OBUHVAT



### LOKACIJA

Vodno područje:	Vodno područje rijeke Dunav
Sektor:	D
Branjeno područje:	područje maloga sliva Ilova - Pakra, područje maloga sliva Lonja - Trebež
Općina/grad:	GAREŠNICA, KUTINA

Šire područje:



#### KARAKTERISTIKE

Početak događaja:	08.03.2018.
Trajanje događaja (dana):	12
Površina (km <sup>2</sup> ):	1.81
Povratno razdoblje (godina):	nepoznato
Uzrok poplave:	<p><b>A11 - Riječne:</b> Plavljenje vodom koja potječe iz dijela prirodnog sustava odvodnje, uključujući prirodne ili modificirane oteretne kanale. Ovaj izvor može uključivati plavljenje rijeka, potoka, oteretnih kanala, brdskih bujica i povremenih vodotoka, jezera te poplave koje nastaju zbog topljenja snijega.</p> <p><b>A12 - Oborinske:</b> Plavljenje izravno oborinskim vodama koje padaju ili se prelijevaju na tlo. Ovaj izvor može uključivati oborinske vode, ruralne površinske tokove ili suvišne vode, ili površinske poplave koje nastaju zbog topljenja snijega.</p>
Mehanizam poplave:	<b>A22 - Nadvisivanje obrane:</b> Plavljenje zbog poplavnih voda koje nadvisuju obranu od poplava.
Karakter poplave:	<b>A32 - Proljetna poplava zbog topljenja snijega:</b> Plavljenje zbog brzog topljenja snijega, moguće u kombinaciji s oborinama ili ledenim čepom.
Poplave na istom području:	SD_2009_011_1316_1 (25.12.2009.), SD_2010_023_1316_2 (21.02.2010.), SD_2010_024_1316_3 (16.05.2010.), SD_2014_011_1316_61 (03.05.2014.), SD_2014_101_1513_220 (03.05.2014.), SD_2014_119_1513_247 (15.05.2014.), SD_2014_019_1316_70 (09.09.2014.), SD_2014_128_1513_238 (10.09.2014.), SD_2014_022_1316_73 (24.10.2014.), SD_2015_001_1316_41 (24.01.2015.), SD_2015_005_1316_42 (20.02.2015.), SD_2015_151_1513_270 (22.05.2015.), SD_2015_006_1316_46 (23.05.2015.), SD_2015_010_1316_50 (15.10.2015.), SD_2015_169_1513_288 (15.10.2015.), SD_2016_171_1513_290 (12.01.2016.), SD_2016_001_1316_26 (13.01.2016.), SD_2016_006_1316_35 (16.02.2016.), SD_2016_172_1513_291 (06.03.2016.), SD_2017_001_1316_30 (03.02.2017.), SD_2017_003_1316_24 (13.12.2017.), SD_2017_004_1316_27 (14.12.2017.), SD_2018_001_1316_4 (09.03.2018.)

### ŠTETNE POSLJEDICE DOGAĐAJA

Zdravlje ljudi:	B14 - Nije primjenjivo, nije bilo ugrožavanja.
Pogođene osobe (žrtve / izmješteni):	nepoznato / nepoznato
Okoliš:	B25 - Nije primjenjivo, nije bilo ugrožavanja.
Kulturna dobra:	B34 - Nije primjenjivo, nije bilo ugrožavanja.
Ekonomske aktivnosti:	B43 - Korištenje ruralnog zemljišta: Štetne posljedice po korištenje zemljišta, kao što je poljoprivredna djelatnost (uzgoj stoke, obrada zemljišta, vrtlarstvo), šumarstvo, vađenje rudača i ribarstvo.

### REGISTAR POPLAVNIH DOGAĐAJA:

Šifra poplave:	SD_2018_181_1513_300
Uvršteno u Prethodnu procjenu rizika od poplava:	2013: NE, 2018: DA

### PROCJENA ŠTETNIH POSLJEDICA ISTOG DOGAĐAJA U SLUČAJU PONAVLJANJA DOGAĐAJA U BUDUĆNOSTI (stanje 2018. godine)

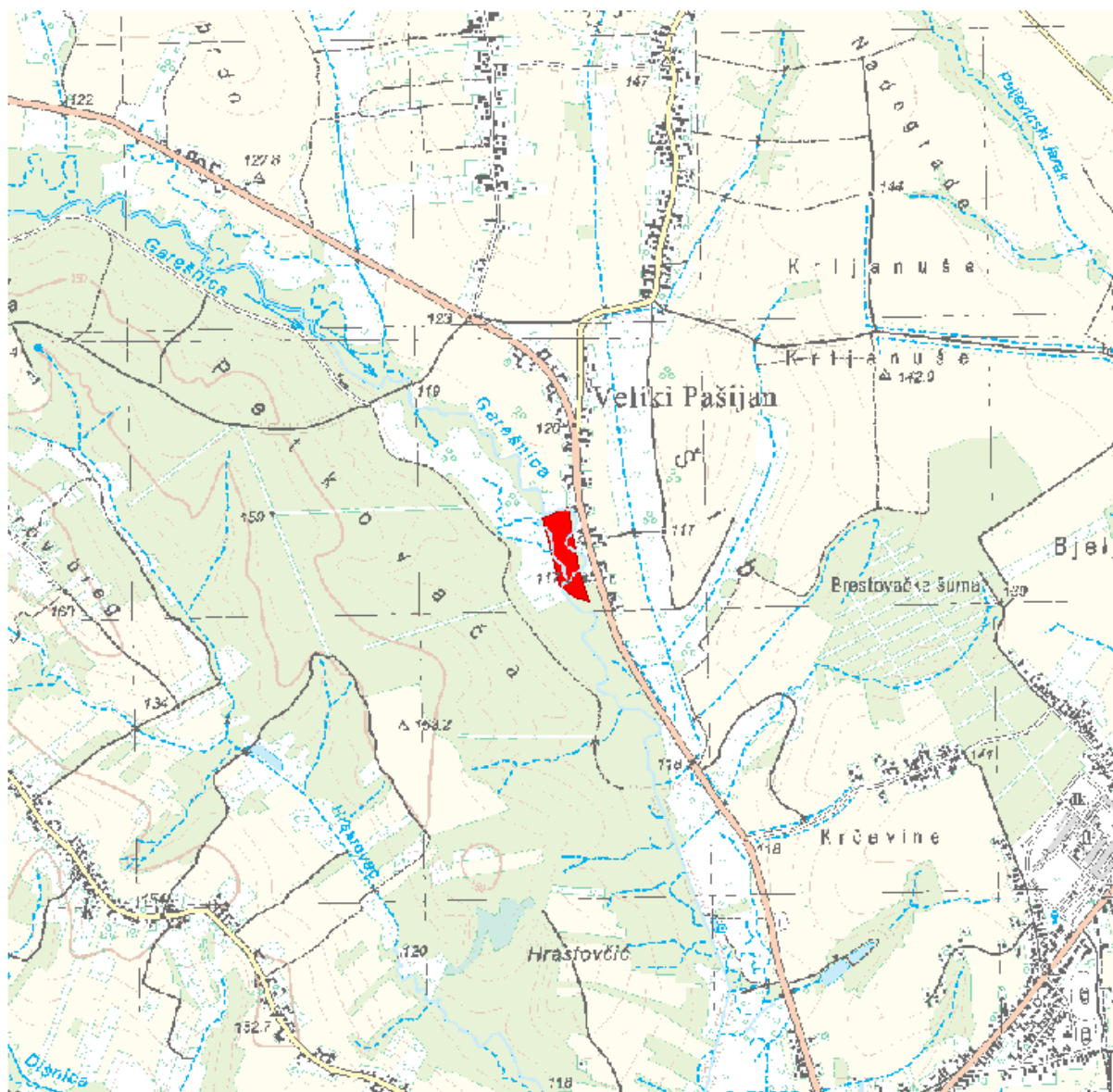
Pogođene osobe:	manje od 10
Potencijalne štetne posljedice	<p>B11 - Ljudsko zdravlje: Štetne posljedice po ljudsko zdravlje, bilo kao izravni ili posljedični utjecaj, koje npr. mogu proizaći iz onečišćenja ili prekida usluga povezanih s vodoopskrbom i odvodnjom, te bi uključivale ljudske žrtve.</p> <p>B22 - Zaštićena područja: Štetne posljedice po zaštićena područja ili vodna tijela (kao npr. ona proglašena sukladno Direktivi o pticama i Direktivi o staništima), vode za kupanje ili mjesta zahvaćanja vode za piće.</p> <p>B41 - Imovina: Štetne posljedice po imovinu, koja može uključivati kuće.</p> <p>B42 - Infrastruktura: Štetne posljedice po infrastrukturne građevine kao što su komunalna infrastruktura, proizvodnja električne energije, prijevoz, pohrana i komunikacije.</p> <p>B43 - Korištenje ruralnog zemljišta: Štetne posljedice po korištenje zemljišta, kao što je poljoprivredna djelatnost (uzgoj stoke, obrada zemljišta, vrtlarstvo), šumarstvo, vađenje rudača i ribarstvo.</p>

**KORIŠTENJE PROSTORA NA POPLAVLJENOM PODRUČJU (stanje 2018. godine)**

1 Umjetne površine	
11 Gradska područja (%)	0
12 Industrijski, komercijalni i transportni objekti (%)	1
13 Rudokopi, odlagališta otpada i gradilišta (%)	0
14 Umjetni, nepoljoprivredni, biljni pokrov (%)	0
2 Poljoprivredna područja	
21 Obradivo zemljište (%)	5
22 Višegodišnji nasadi (%)	0
23 Pašnjaci (%)	0
24 Heterogena poljoprivredna područja (%)	0
3 Šume i poluprirodna područja	
31 Šume (%)	77
32 Grmolike i travne, prirodne biljne zajednice (%)	6
33 Otvorene površine sa malo ili bez vegetacije (%)	11
Ostalo (%)	0

## Poplavni događaj SD\_2018\_182\_15\_301 (08.03.2018.)

### PROSTORNI OBUHVAT



### LOKACIJA

Vodno područje:	<b>Vodno područje rijeke Dunav</b>
Sektor:	<b>D</b>
Branjeno područje:	<b>područje maloga sliva Ilova - Pakra</b>
Općina/grad:	<b>GAREŠNICA</b>

Šire područje:



#### KARAKTERISTIKE

Početak događaja:	<b>08.03.2018.</b>
Trajanje događaja (dana):	<b>12</b>
Površina (km <sup>2</sup> ):	<b>0.026</b>
Povratno razdoblje (godina):	<b>nepoznato</b>
Uzrok poplave:	<b>A11 - Riječne: Plavljenje vodom koja potječe iz dijela prirodnog sustava odvodnje, uključujući prirodne ili modificirane oteretne kanale. Ovaj izvor može uključivati plavljenje rijeka, potoka, oteretnih kanala, brdskih bujica i povremenih vodotoka, jezera te poplave koje nastaju zbog topljenja snijega.</b> <b>A12 - Oborinske: Plavljenje izravno oborinskim vodama koje padaju ili se prelijevaju na tlo. Ovaj izvor može uključivati oborinske vode, ruralne površinske tokove ili suvišne vode, ili površinske poplave koje nastaju zbog topljenja snijega.</b>
Mehanizam poplave:	<b>A22 - Nadvisivanje obrane: Plavljenje zbog poplavnih voda koje nadvisuju obranu od poplava.</b>
Karakter poplave:	<b>A32 - Proljetna poplava zbog topljenja snijega: Plavljenje zbog brzog topljenja snijega, moguće u kombinaciji s oborinama ili ledenim čepom.</b>
Poplave na istom području:	<b>SD_2014_104_15_223 (03.05.2014.), SD_2014_134_15_253 (10.09.2014.), SD_2014_140_15_259 (23.10.2014.), SD_2015_157_15_276 (22.05.2015.), SD_2015_170_15_289 (15.10.2015.)</b>

#### ŠTETNE POSLJEDICE DOGAĐAJA

Zdravlje ljudi:	<b>B14 - Nije primjenjivo, nije bilo ugrožavanja.</b>
Pogođene osobe (žrtve / izmješteni):	<b>nepoznato / nepoznato</b>
Okoliš:	<b>B25 - Nije primjenjivo, nije bilo ugrožavanja.</b>
Kulturna dobra:	<b>B34 - Nije primjenjivo, nije bilo ugrožavanja.</b>
Ekonomske aktivnosti:	<b>B41 - Imovina: Štetne posljedice po imovinu, koja može uključivati kuće.</b>

#### REGISTAR POPLAVNIH DOGAĐAJA:

Šifra poplave:	<b>SD_2018_182_15_301</b>
Uvršteno u Prethodnu procjenu rizika od poplava:	<b>2013: NE, 2018: DA</b>



**PROCJENA ŠTETNIH POSLJEDICA ISTOG DOGAĐAJA U SLUČAJU PONAVLJANJA DOGAĐAJA U BUDUĆNOSTI  
(stanje 2018. godine)**

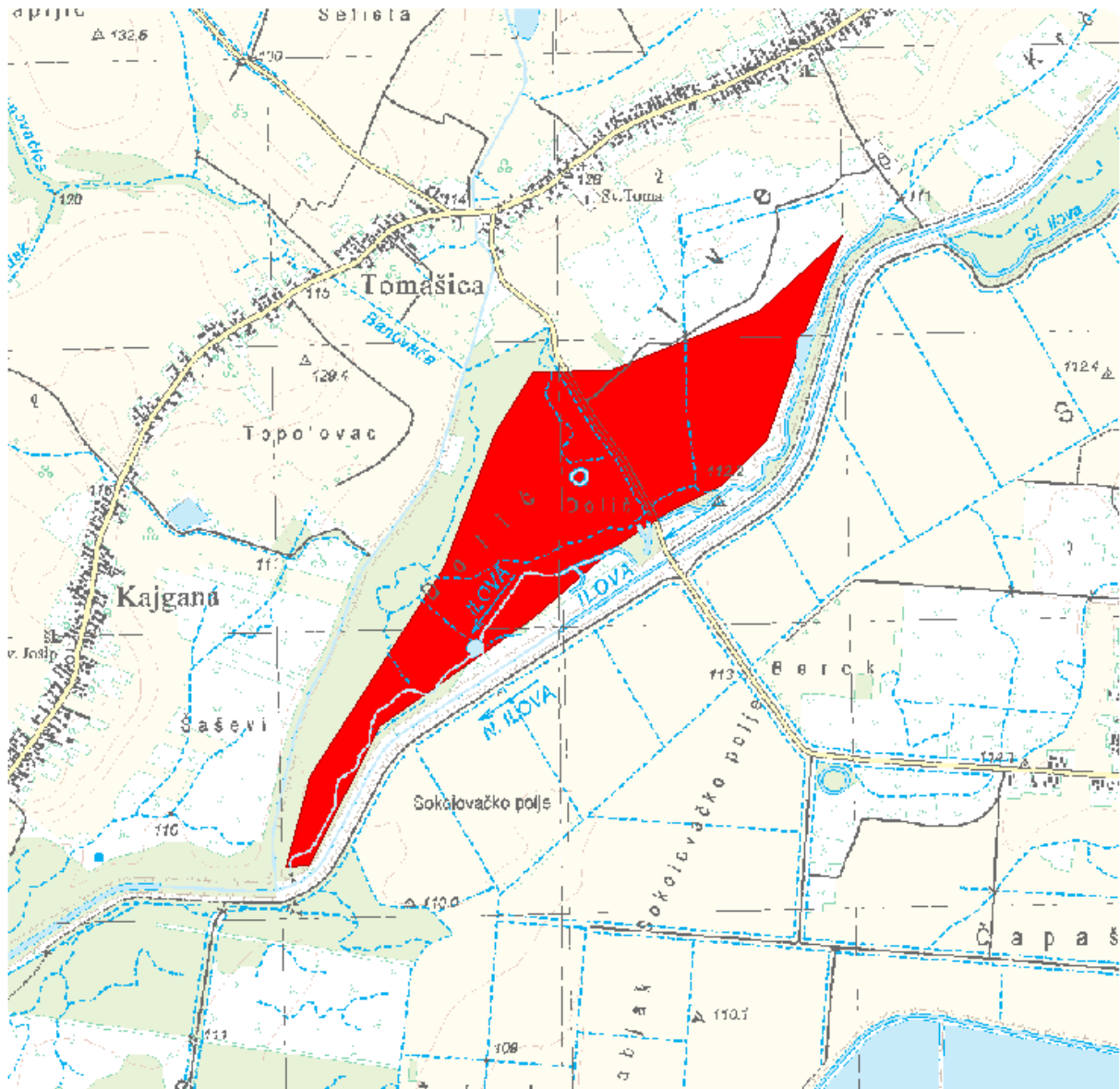
Pogođene osobe:	0
Potencijalne štetne posljedice	<b>B11 - Ljudsko zdravlje: Štetne posljedice po ljudsko zdravlje, bilo kao izravni ili posljedični utjecaj, koje npr. mogu proizaći iz onečišćenja ili prekida usluga povezanih s vodoopskrbom i odvodnjom, te bi uključivale ljudske žrtve.</b> <b>B41 - Imovina: Štetne posljedice po imovinu, koja može uključivati kuće.</b> <b>B43 - Korištenje ruralnog zemljišta: Štetne posljedice po korištenje zemljišta, kao što je poljoprivredna djelatnost (uzgoj stoke, obrada zemljišta, vrtlarstvo), šumarstvo, vađenje rudača i ribarstvo.</b>

**KORIŠTENJE PROSTORA NA POPLAVLJENOM PODRUČJU (stanje 2018. godine)**

1 Umjetne površine	
11 Gradska područja (%)	4
12 Industrijski, komercijalni i transportni objekti (%)	0
13 Rudokopi, odlagališta otpada i gradilišta (%)	0
14 Umjetni, nepoljoprivredni, biljni pokrov (%)	0
2 Poljoprivredna područja	
21 Obradivo zemljište (%)	0
22 Višegodišnji nasadi (%)	3
23 Pašnjaci (%)	0
24 Heterogena poljoprivredna područja (%)	0
3 Šume i poluprirodna područja	
31 Šume (%)	81
32 Grmolike i travne, prirodne biljne zajednice (%)	12
33 Otvorene površine sa malo ili bez vegetacije (%)	0
Ostalo (%)	0

## Poplavni događaj SD\_2018\_183\_15\_302 (08.03.2018.)

### PROSTORNI OBUHVAT



### LOKACIJA

Vodno područje:	<b>Vodno područje rijeke Dunav</b>
Sektor:	<b>D</b>
Branjeno područje:	<b>područje maloga sliva Ilova - Pakra</b>
Općina/grad:	<b>DEŽANOVAC, GAREŠNICA</b>

Šire područje:



#### KARAKTERISTIKE

Početak događaja:	<b>08.03.2018.</b>
Trajanje događaja (dana):	<b>12</b>
Površina (km <sup>2</sup> ):	<b>0.915</b>
Povratno razdoblje (godina):	<b>nepoznato</b>
Uzrok poplave:	<b>A11 - Riječne: Plavljenje vodom koja potječe iz dijela prirodnog sustava odvodnje, uključujući prirodne ili modificirane oteretne kanale. Ovaj izvor može uključivati plavljenje rijeka, potoka, oteretnih kanala, brdskih bujica i povremenih vodotoka, jezera te poplave koje nastaju zbog topljenja snijega.</b> <b>A12 - Oborinske: Plavljenje izravno oborinskim vodama koje padaju ili se prelijevaju na tlo. Ovaj izvor može uključivati oborinske vode, ruralne površinske tokove ili suvišne vode, ili površinske poplave koje nastaju zbog topljenja snijega.</b>
Mehanizam poplave:	<b>A22 - Nadvisivanje obrane: Plavljenje zbog poplavnih voda koje nadvisuju obranu od poplava.</b>
Karakter poplave:	<b>A32 - Proljetna poplava zbog topljenja snijega: Plavljenje zbog brzog topljenja snijega, moguće u kombinaciji s oborinama ili ledenim čepom.</b>
Poplave na istom području:	<b>SD_2014_129_15_248 (10.09.2014.), SD_2015_154_15_273 (22.05.2015.), SD_2016_173_15_292 (06.03.2016.)</b>

#### ŠTETNE POSLJEDICE DOGAĐAJA

Zdravlje ljudi:	<b>B14 - Nije primjenjivo, nije bilo ugrožavanja.</b>
Pogođene osobe (žrtve / izmješteni):	<b>nepoznato / nepoznato</b>
Okoliš:	<b>B25 - Nije primjenjivo, nije bilo ugrožavanja.</b>
Kulturna dobra:	<b>B34 - Nije primjenjivo, nije bilo ugrožavanja.</b>
Ekonomske aktivnosti:	<b>B43 - Korištenje ruralnog zemljišta: Štetne posljedice po korištenje zemljišta, kao što je poljoprivredna djelatnost (uzgoj stoke, obrada zemljišta, vrtlarstvo), šumarstvo, vađenje rudača i ribarstvo.</b>

#### REGISTAR POPLAVNIH DOGAĐAJA:

Šifra poplave:	<b>SD_2018_183_15_302</b>
Uvršteno u Prethodnu procjenu rizika od poplava:	<b>2013: NE, 2018: DA</b>

**PROCJENA ŠTETNIH POSLJEDICA ISTOG DOGAĐAJA U SLUČAJU PONAVLJANJA DOGAĐAJA U BUDUĆNOSTI  
(stanje 2018. godine)**

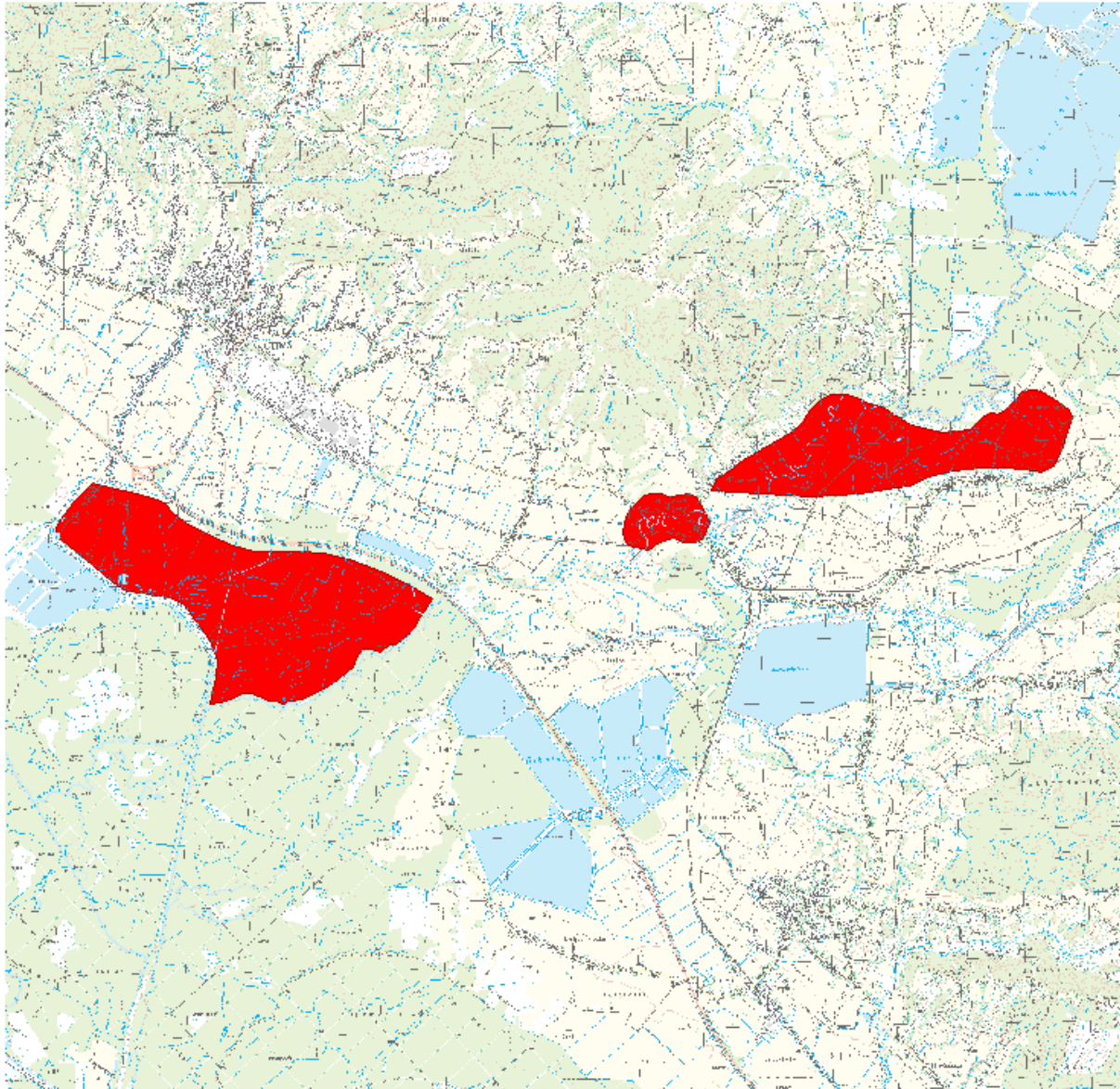
Pogođene osobe:	0
Potencijalne štetne posljedice	<b>B22 - Zaštićena područja: Štetne posljedice po zaštićena područja ili vodna tijela (kao npr. ona proglašena sukladno Direktivi o pticama i Direktivi o staništima), vode za kupanje ili mjesta zahvaćanja vode za piće.</b> <b>B42 - Infrastruktura: Štetne posljedice po infrastrukturne građevine kao što su komunalna infrastruktura, proizvodnja električne energije, prijevoz, pohrana i komunikacije.</b> <b>B43 - Korištenje ruralnog zemljišta: Štetne posljedice po korištenje zemljišta, kao što je poljoprivredna djelatnost (uzgoj stoke, obrada zemljišta, vrtlarstvo), šumarstvo, vađenje rudača i ribarstvo.</b>

**KORIŠTENJE PROSTORA NA POPLAVLJENOM PODRUČJU (stanje 2018. godine)**

1 Umjetne površine	
11 Gradska područja (%)	0
12 Industrijski, komercijalni i transportni objekti (%)	0
13 Rudokopi, odlagališta otpada i gradilišta (%)	0
14 Umjetni, nepoljoprivredni, biljni pokrov (%)	0
2 Poljoprivredna područja	
21 Obradivo zemljište (%)	1
22 Višegodišnji nasadi (%)	0
23 Pašnjaci (%)	0
24 Heterogena poljoprivredna područja (%)	0
3 Šume i poluprirodna područja	
31 Šume (%)	53
32 Grmolike i travne, prirodne biljne zajednice (%)	34
33 Otvorene površine sa malo ili bez vegetacije (%)	1
Ostalo (%)	11

## Poplavni događaj SD\_2018\_001\_1316\_4 (09.03.2018.)

### PROSTORNI OBUHVAT



### LOKACIJA

Vodno područje:	<b>Vodno područje rijeke Dunav</b>
Sektor:	<b>D</b>
Branjeno područje:	<b>područje maloga sliva Ilova - Pakra, područje maloga sliva Lonja - Trebež, područje maloga sliva Subocka - Strug</b>
Općina/grad:	<b>GAREŠNICA, KUTINA, LIPOVLJANI</b>

Šire područje:



#### KARAKTERISTIKE

Početak događaja:	<b>09.03.2018.</b>
Trajanje događaja (dana):	<b>14</b>
Površina (km <sup>2</sup> ):	<b>15.2</b>
Povratno razdoblje (godina):	<b>0</b>
Uzrok poplave:	<b>A11 - Riječne: Plavljenje vodom koja potječe iz dijela prirodnog sustava odvodnje, uključujući prirodne ili modificirane oteretne kanale. Ovaj izvor može uključivati plavljenje rijeka, potoka, oteretnih kanala, brdskih bujica i povremenih vodotoka, jezera te poplave koje nastaju zbog topljenja snijega.</b>
Mehanizam poplave:	<b>A21 - Prirodni višak: Plavljenje vodom koja nadmašuje kapacitet transportnog kanala ili nadvisuje razinu okolnog zemljišta.</b>
Karakter poplave:	<b>A32 - Proljetna poplava zbog topljenja snijega: Plavljenje zbog brzog topljenja snijega, moguće u kombinaciji s oborinama ili ledenim čepom.</b>
Poplave na istom području:	SD_2009_011_1316_1 (25.12.2009.), SD_2010_023_1316_2 (21.02.2010.), SD_2010_024_1316_3 (16.05.2010.), SD_2014_004_1316_55 (14.02.2014.), SD_2014_011_1316_61 (03.05.2014.), SD_2014_101_1513_220 (03.05.2014.), SD_2014_012_1316_62 (04.05.2014.), SD_2014_016_1316_67 (04.05.2014.), SD_2014_119_1513_247 (15.05.2014.), SD_2014_019_1316_70 (09.09.2014.), SD_2014_128_1513_238 (10.09.2014.), SD_2014_022_1316_73 (24.10.2014.), SD_2015_001_1316_41 (24.01.2015.), SD_2015_005_1316_42 (20.02.2015.), SD_2015_151_1513_270 (22.05.2015.), SD_2015_006_1316_46 (23.05.2015.), SD_2015_010_1316_50 (15.10.2015.), SD_2015_169_1513_288 (15.10.2015.), SD_2016_171_1513_290 (12.01.2016.), SD_2016_001_1316_26 (13.01.2016.), SD_2016_002_1316_31 (16.01.2016.), SD_2016_004_1316_33 (17.01.2016.), SD_2016_006_1316_35 (16.02.2016.), SD_2016_172_1513_291 (06.03.2016.), SD_2017_001_1316_30 (03.02.2017.), SD_2017_002_1316_22 (03.02.2017.), SD_2017_003_1316_24 (13.12.2017.), SD_2017_004_1316_27 (14.12.2017.), SD_2018_181_1513_300 (08.03.2018.), SD_2018_002_1316_25 (16.03.2018.)

#### ŠTETNE POSLJEDICE DOGAĐAJA

Zdravlje ljudi:	<b>B14 - Nije primjenjivo, nije bilo ugrožavanja.</b>
Pogođene osobe (žrtve / izmješteni):	<b>nepoznato / nepoznato</b>
Okoliš:	<b>B25 - Nije primjenjivo, nije bilo ugrožavanja.</b>
Kulturna dobra:	<b>B34 - Nije primjenjivo, nije bilo ugrožavanja.</b>
Ekonomske aktivnosti:	<b>B46 - Nije primjenjivo, nije bilo ugrožavanja.</b>

#### REGISTAR POPLAVNIH DOGAĐAJA:

Šifra poplave: SD\_2018\_001\_1316\_4

Uvršteno u Prethodnu procjenu rizika od poplava: 2013: NE, 2018: DA

#### PROCJENA ŠTETNIH POSLJEDICA ISTOG DOGAĐAJA U SLUČAJU PONAVLJANJA DOGAĐAJA U BUDUĆNOSTI (stanje 2018. godine)

Pogođene osobe: 100 - 500

Potencijalne štetne posljedice

**B11 - Ljudsko zdravlje:** Štetne posljedice po ljudsko zdravlje, bilo kao izravni ili posljedični utjecaj, koje npr. mogu proizaći iz onečišćenja ili prekida usluga povezanih s vodoopskrbom i odvodnjom, te bi uključivale ljudske žrtve.

**B22 - Zaštićena područja:** Štetne posljedice po zaštićena područja ili vodna tijela (kao npr. ona proglašena sukladno Direktivi o pticama i Direktivi o staništima), vode za kupanje ili mjesta zahvaćanja vode za piće.

**B41 - Imovina:** Štetne posljedice po imovinu, koja može uključivati kuće.

**B42 - Infrastruktura:** Štetne posljedice po infrastrukturne građevine kao što su komunalna infrastruktura, proizvodnja električne energije, prijevoz, pohrana i komunikacije.

**B43 - Korištenje ruralnog zemljišta:** Štetne posljedice po korištenje zemljišta, kao što je poljoprivredna djelatnost (uzgoj stoke, obrada zemljišta, vrtlarstvo), šumarstvo, vađenje rudača i ribarstvo.

#### KORIŠTENJE PROSTORA NA POPLAVLJENOM PODRUČJU (stanje 2018. godine)

##### 1 Umjetne površine

11 Gradska područja (%)	1
12 Industrijski, komercijalni i transportni objekti (%)	0
13 Rudokopi, odlagališta otpada i gradilišta (%)	0
14 Umjetni, nepoljoprivredni, biljni pokrov (%)	0

##### 2 Poljoprivredna područja

21 Obradivo zemljište (%)	32
22 Višegodišnji nasadi (%)	0
23 Pašnjaci (%)	0
24 Heterogena poljoprivredna područja (%)	0

##### 3 Šume i poluprirodna područja

31 Šume (%)	53
32 Grmolike i travne, prirodne biljne zajednice (%)	10
33 Otvorene površine sa malo ili bez vegetacije (%)	1
Ostalo (%)	3

## PRILOZI

### Prilog 1, Kodovi za opis poplavnog događaja (Direktiva o procjeni i upravljanju rizicima od poplava)

GRUPA	KOD, HRVATSKI JEZIK	KOD, ENGLJSKI JEZIK
Source of Flooding	<p>Može se odabrati jedna ili više mogućnosti.</p> <p>A11=Riječne: Plavljenje vodom koja potječe iz dijela prirodnog sustava odvodnje, uključujući prirodne ili modificirane oteretne kanale. Ovaj izvor može uključivati plavljenje rijeka, potoka, oteretnih kanala, brdskih bujica i povremenih vodotoka, jezera te poplave koje nastaju zbog topljenja snijega.</p> <p>A12=Oborinske: Plavljenje izravno oborinskim vodama koje padaju ili se prelijevaju na tlo. Ovaj izvor može uključivati oborinske vode, ruralne površinske tokove ili suvišne vode, ili površinske poplave koje nastaju zbog topljenja snijega.</p> <p>A13=Podzemna voda: Plavljenje vodom iz podzemlja koja se izdiže iznad površine zemlje. Ovaj izvor može uključivati podizanje razine podzemnih voda te podzemnih tokova zbog povišenih površinskih voda.</p> <p>A14=Morska voda: Plavljenje vodom iz mora, estuarija ili priobalnih jezera. Ovaj izvor može uključivati poplave s mora (npr. iznimna razina plime i/ili olujni uspori) ili poplave koje nastaju zbog djelovanja valova ili tsunamija.</p> <p>A15=Umjetna vodna infrastruktura: Plavljenje vodom iz umjetne vodne infrastrukture ili zatajenja te infrastrukture. Ovaj izvor može uključivati plavljenje iz kanalizacijskih sustava (uključujući oborinsku, sanitarnu ili mješovitu kanalizaciju), sustava vodoopskrbe i pročišćavanja otpadnih voda, umjetnih plovinih kanala i akumulacija (npr. brana i retencija).</p> <p>A16=Drugo: Plavljenje iz drugih izvora, dopuniti</p> <p>A17=Nepoznato.</p>	<p>One or more options can be selected.</p> <p>A11=Fluvial: Flooding of land by waters originating from part of a natural drainage system, including natural or modified drainage channels. This source could include flooding from rivers, streams, drainage channels, mountain torrents and ephemeral watercourses, lakes and floods arising from snow melt.</p> <p>A12=Pluvial: Flooding of land directly from rainfall water falling on, or flowing over, the land. This source could include urban storm water, rural overland flow or excess water, or overland floods arising from snowmelt.</p> <p>A13=Groundwater: Flooding of land by waters from underground rising to above the land surface. This source could include rising groundwater and underground flow from elevated surface waters.</p> <p>A14=Sea Water: Flooding of land by water from the sea, estuaries or coastal lakes. This source could include flooding from the sea (e.g., extreme tidal level and / or storm surges) or arising from wave action or coastal tsunamis.</p> <p>A15=Artificial Water-Bearing Infrastructure: Flooding of land by water arising from artificial, water-bearing infrastructure or failure of such infrastructure. This source could include flooding arising from sewerage systems (including storm water, combined and foul sewers), water supply and wastewater treatment systems, artificial navigation canals and impoundments (e.g., dams and reservoirs).</p> <p>A16=Other: Flooding of land by water due to other sources, can include other tsunamis.</p> <p>A17=No data available on the source of flooding.</p>
Mechanism of Flooding	<p>Može se odabrati jedna ili više mogućnosti.</p> <p>A21=Prirodni višak: Plavljenje vodom koja nadmašuje kapacitet transportnog kanala ili nadvisuje razinu okolnog zemljišta.</p> <p>A22=Nadvisivanje obrane: Plavljenje zbog poplavnih voda koje nadvisuju obranu od poplava.</p> <p>A23=Zatajenje obrane ili infrastrukture: Plavljenje tla zbog zatajenja prirodnih ili umjetnih obrana ili infrastrukture. Ovaj mehanizam plavljenja može uključivati proboj ili urušavanje građevine obrane od poplava ili retencijske građevine, ili zatajenje crpne opreme ili zapornica.</p> <p>A24=Začepljenje / suženje: Plavljenje zbog prirodnog ili umjetnog čepa ili suženja transportnog kanala ili sustava. Ovaj mehanizam plavljenja može uključivati začepljenje kanalizacijskog sustava ili plavljenje zbog suženja korita na npr. mostovima ili cijevnim propustima ili zbog ledenog čepa.</p> <p>A25=Drugo: Plavljenje zbog drugih mehanizama, dopuniti.</p> <p>A26=Nepoznato.</p>	<p>One or more options can be selected.</p> <p>A21=Natural Exceedance: Flooding of land by waters exceeding the capacity of their carrying channel or the level of adjacent lands.</p> <p>A22=Defence Exceedance: Flooding of land due to floodwaters overtopping flood defences.</p> <p>A23=Defence or Infrastructural Failure: Flooding of land due to the failure of natural or artificial defences or infrastructure. This mechanism of flooding could include the breaching or collapse of a flood defence or retention structure, or the failure in operation of pumping equipment or gates.</p> <p>A24=Blockage / Restriction: Flooding of land due to a natural or artificial blockage or restriction of a conveyance channel or system. This mechanism of flooding could include the blockage of sewerage systems or due to restrictive channel structures such as bridges or culverts or arising from ice jams or land slides.</p> <p>A25=Other: Flooding of land by water due to other mechanisms, for instance wind setup floods.</p> <p>A26=No data available on the mechanism of flooding.</p>



<p>Characteristics of Flooding</p>	<p>Može se odabrati jedna ili više mogućnosti. A31=Bujična poplava: Poplava koja se pojavljuje i nestaje prilično brzo, uz malo ili nikakvo upozorenje, obično kao rezultat intenzivnih oborina na relativno malom području. A32=Proljetna poplava zbog topljenja snijega: Plavljenje zbog brzog topljenja snijega, moguće u kombinaciji s oborinama ili ledenim čepom. A33=Druga nagla poplava: Poplava koja se pojavljuje brzo, a ne spada u kategoriju bujične poplave. A34=Poplava srednje brzog nastajanja: Nastup plavljenja koje se događa sporije od nagle poplave. A35=Poplava sporog nastajanja: Poplava kojoj treba duži period da se formira. A36=Protok nanosa: Poplava koja transportira velike količine nanosa. A37=Brzi protok: Poplava pri kojoj poplavne vode teku velikom brzinom. A38=Duboka poplava: Poplava pri kojoj su poplavne vode značajne dubine. A39=Druge karakteristike, dopuniti. A40=Podaci o karakteristikama poplave nisu raspoloživi.</p>	<p>One or more options can be selected. A31=Flash Flood: A flood that rises and falls quite rapidly with little or no advance warning, usually the result of intense rainfall over a relatively small area. A32=Snow Melt Flood: Flooding due to rapid snow melt, possibly in combination with rainfall or blockage due to ice jams. A33=Other rapid onset: A flood which develops quickly, other than a flash flood. A34=Medium onset flood: An onset of flooding, that occurs at a slower rate than a flash flood. A35=Slow onset flood: A flood which takes a longer time to develop. A36=Debris Flow: A flood conveying a high degree of debris. A37=High Velocity Flow: A flood where the floodwaters are flowing at a high velocity. A38=Deep Flood: A flood where the floodwaters are of significant depth. A39=Other characteristics, or no special characteristics. A40=No data available on the characteristics of flooding.</p>
<p>Human Health Social</p>	<p>Može se odabrati jedna ili više mogućnosti. B10=Ljudsko zdravlje (društvo). B11=Ljudsko zdravlje:Štetne posljedice po ljudsko zdravlje, bilo kao izravni ili posljedični utjecaj, koje npr. mogu proizaći iz onečišćenja ili prekida usluga povezanih s vodoopskrbom i odvodnjom, te bi uključivale ljudske žrtve. B12=Zajednica: Štetne posljedice po zajednicu, kao što su štetni utjecaji na lokalne vlasti i javnu upravu, hitne službe, obrazovanje, zdravlje i društvene ustanove (kao što su bolnice). B13=Drugo, dopuniti B14=Nije primjenjivo, nije bilo ugrožavanja.</p>	<p>One or more options can be selected. B10=Human Health (Social) B11=Human Health:Adverse consequences to human health, either as immediate or consequential impacts, such as might arise from pollution or interruption of services related to water supply and treatment, and would include fatalities. B12=Community: Adverse consequences to the community, such as detrimental impacts on local governance and public administration, emergency response, education, health and social work facilities (such as hospitals). B13=Other B14=Not applicable</p>
<p>Environment</p>	<p>Može se odabrati jedna ili više mogućnosti. B20=Okoliš. B21=Status vodnog tijela: Štetne posljedice po ekološko ili kemijsko stanje pogođenih površinskih vodnih tijela ili kemijsko stanje pogođenih tijela. podzemnih voda od interesa sukladno ODV. Te posljedice mogu nastati zbog onečišćenja iz različitih izvora (točkastih i raspršenih) ili zbog hidromorfoloških utjecaja poplava. B22=Zaštićena područja: Štetne posljedice po zaštićena područja ili vodna tijela (kao npr. ona proglašena sukladno Direktivi o pticama i Direktivi o staništima), vode za kupanje ili mjesta zahvaćanja vode za piće. B23=Izvori onečišćenja: Izvori potencijalnog onečišćenja u slučaju poplave, kao što su IPPC i Seveso pogoni, ili točkasti ili raspršeni izvori. B24=Drugi potencijalni štetni utjecaji na okoliš, kao što su utjecaji na tlo, biološku raznolikost, floru i faunu itd. B25=Nije primjenjivo, nije bilo ugrožavanja.</p>	<p>One or more options can be selected. B20=Environment B21=Waterbody Status: Adverse consequences ecological or chemical status of surface water bodies or chemical status of ground water bodies affected, as of concern under the WFD. Such consequences may arise from pollution from various sources (point and diffuse) or due to hydromorphological impacts of flooding. B22=Protected Areas: Adverse consequences to protected areas or waterbodies such as those designated under the Birds and Habitats Directives, bathing waters or drinking water abstraction points. B23=Pollution Sources: Sources of potential pollution in the event of a flood, such as IPPC and Seveso installations, or point or diffuse sources. B24=Other potential adverse environmental impacts, such as those on soil, biodiversity, flora and fauna, etc. B25=Not applicable</p>
<p>Cultural Heritage</p>	<p>Može se odabrati jedna ili više mogućnosti. B30=Kulturna baština. B31=Kulturna baština: Štetne posljedice po kulturnu baštinu, koja može uključivati arheološka nalazišta / spomenike, građevinsku baštinu, muzeje, duhovna mjesta i zgrade. B32=Krajolik: Štetne ili trajne posljedice na krajolik značajan sa stanovišta kulture i tradicije. B33=Drugo, dopuniti. B34=Nije primjenjivo, nije bilo ugrožavanja.</p>	<p>One or more options can be selected. B30=Cultural Heritage B31=Cultural Assets: Adverse consequences to cultural heritage, which could include archaeological sites / monuments, architectural sites, museums, spiritual sites and buildings. B32=Landscape: Adverse permanent or long-term consequences on cultural landscapes, that is cultural properties which represents the combined works of</p>

		nature and man, such as relics of traditional landscapes, anchor locations or zones. B33=Other B34=Not applicable
Economic Activity	Može se odabrati jedna ili više mogućnosti. B40=Gospodarstvo. B41=Imovina: Štetne posljedice po imovinu, koja može uključivati kuće. B42=Infrastruktura: Štetne posljedice po infrastrukturne građevine kao što su komunalna infrastruktura, proizvodnja električne energije, prijevoz, pohrana i komunikacije. B43=Korištenje ruralnog zemljišta: Štetne posljedice po korištenje zemljišta, kao što je poljoprivredna djelatnost (uzgoj stoke, obrada zemljišta, vrtlarstvo), šumarstvo, vađenje rudača i ribarstvo. B44=Gospodarska djelatnost: Štetne posljedice po sektore gospodarske djelatnosti, kao što su proizvodnja, izgradnja, maloprodaja, uslužne djelatnosti i drugi izvori zapošljavanja. B45=Drugo. B46=Nije primjenjivo, nije bilo ugrožavanja.	One or more options can be selected. B40=Economic B41=Property: Adverse consequences to property, which could include homes. B42=Infrastructure: Adverse consequences to infrastructural assets such as utilities, power generation, transport, storage and communication. B43=Rural Land Use: Adverse consequences to uses of the land, such as agricultural activity (livestock, arable and horticulture), forestry, mineral extraction and fishing. B44=Economic Activity: Adverse consequences to sectors of economic activity, such as manufacturing, construction, retail, services and other sources of employment. B45=Other B46=Not applicable

Prilog 2, Mali slivovi



br	MALI SLIV
1	Područje malog sliva Plitvica- Bednja
2	Područje malog sliva Trnava
3	Područje malog sliva Bistra
4	Područje malog sliva Županijski kanal
5	Područje malog sliva Karašica-Vučica
6	Područje malog sliva Baranja
7	Područje malog sliva Vuka
8	Područje malog sliva Zagrebačko prisavlje
9	Područje malog sliva Krapina-Sutla
10	Područje malog sliva Zelina-Lonja
11	Područje malog sliva Kupa
12	Područje malog sliva Banovina
13	Područje malog sliva Lonja-Trebež
14	Područje malog sliva Česma-Glogovnica
15	Područje malog sliva Ilova-Pakra
16	Područje malog sliva Subocka-Strug
17	Područje malog sliva Šumetlica-Crmac

br	MALI SLIV
18	Područje malog sliva Orjava-Londža
19	Područje malog sliva Brodska posavina
20	Područje malog sliva Biđ-Bosut
21	Područje malog sliva Mirna-Dragonja
22	Područje malog sliva Raša-Boljunčica
23	Područje malog sliva Kvarnersko primorje i otoci
24	Područje malog sliva Gorski kotar
25	Područje malog sliva Podvelebitsko primorje i otoci
26	Područje malog sliva Lika
27	Područje malog sliva Zrmanja-Zadarsko primorje
28	Područje malog sliva Krka-Šibensko primorje
29	Područje malog sliva Cetina
30	Područje malog sliva Srednje dalmatinsko primorje i otoci
31	Područje malog sliva Vrljika
32	Područje malog sliva Matica
33	Područje malog sliva Neretva-Korčula
34	Područje malog sliva Dubrovačko primorje