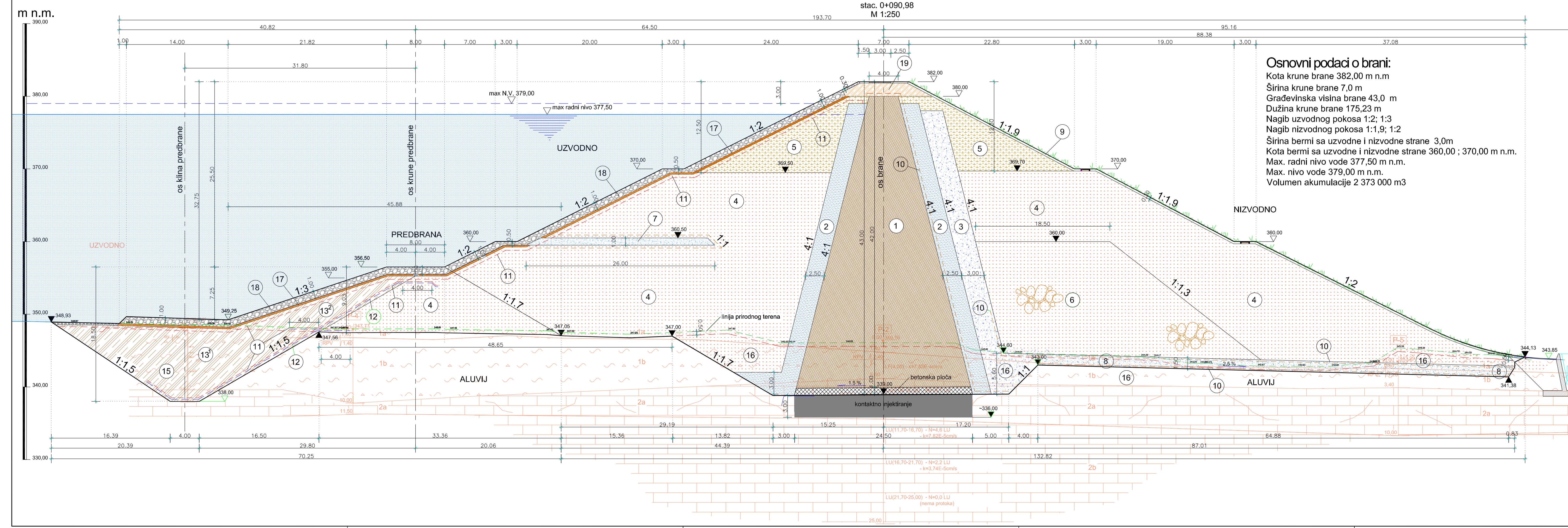


| STACIONAŽA | P-1 | P-2 | P-3 | P-4 | P-5 | P-6 | P-7 | P-8 | P-9 | P-10 | P-11 | P-12 | P-13 | P-14 | P-15 | P-16 | P-17 | P-18 | P-19 | |
|-----------------|-----|-----|-----|-----|-----|-----|-----|-----|-----|------|------|------|------|------|------|------|------|------|------|--|
| OZNAKA PROFILA | | | | | | | | | | | | | | | | | | | | |
| KOTA TERENA | | | | | | | | | | | | | | | | | | | | |
| KOTA DNA ISKOPA | | | | | | | | | | | | | | | | | | | | |

AKUMULACIJA ŠUMETLICA BRANA ŠUMETLICA

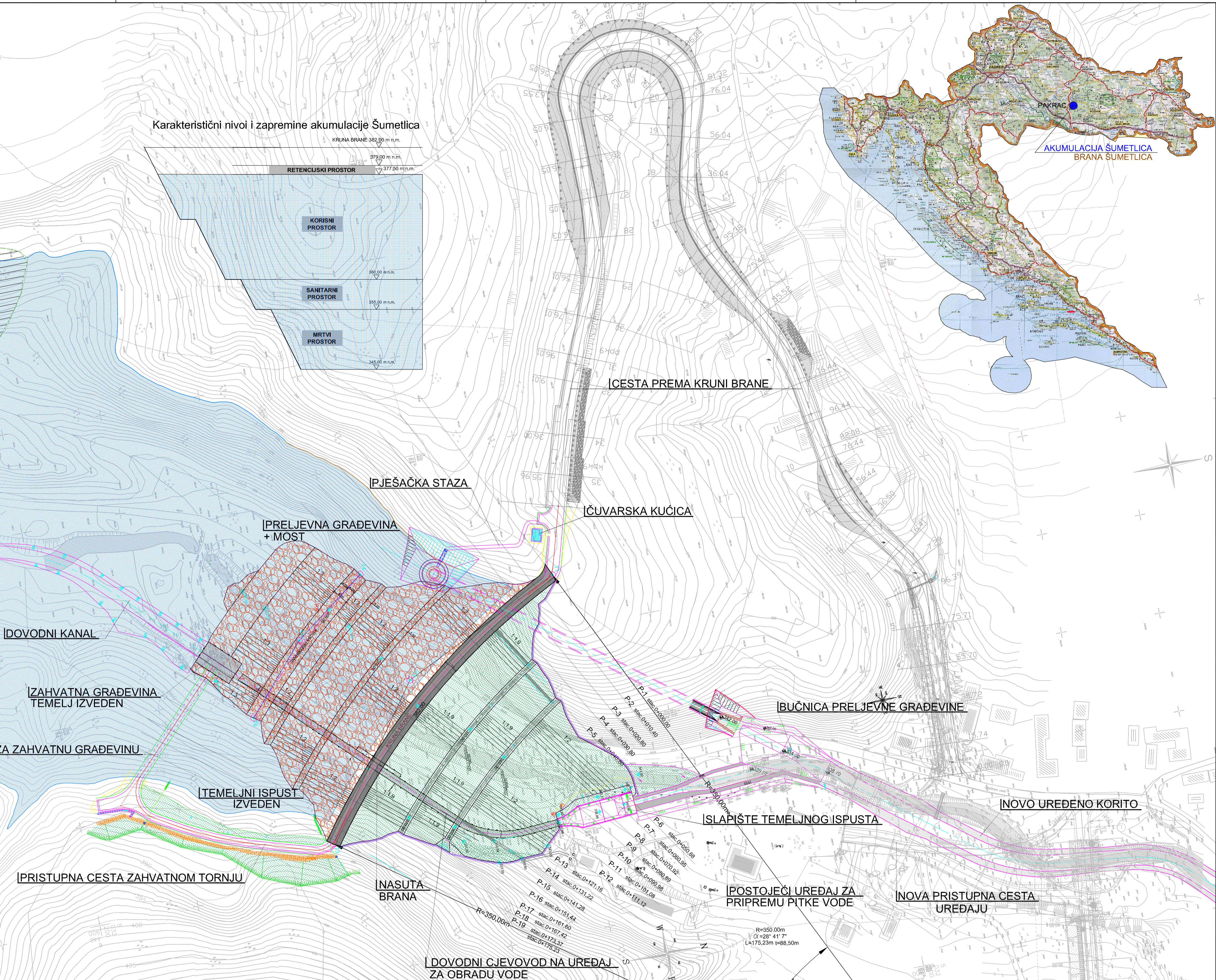
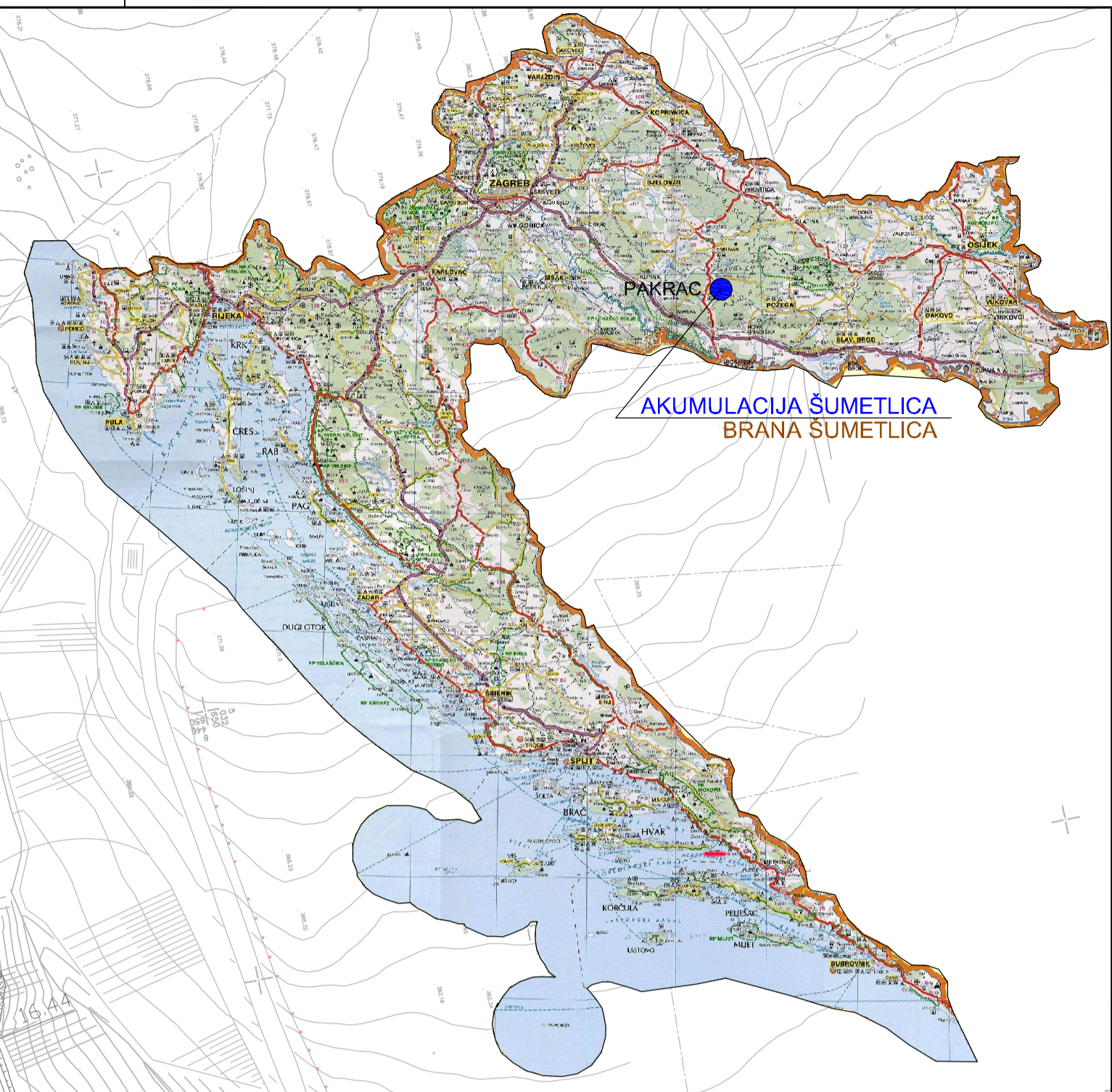
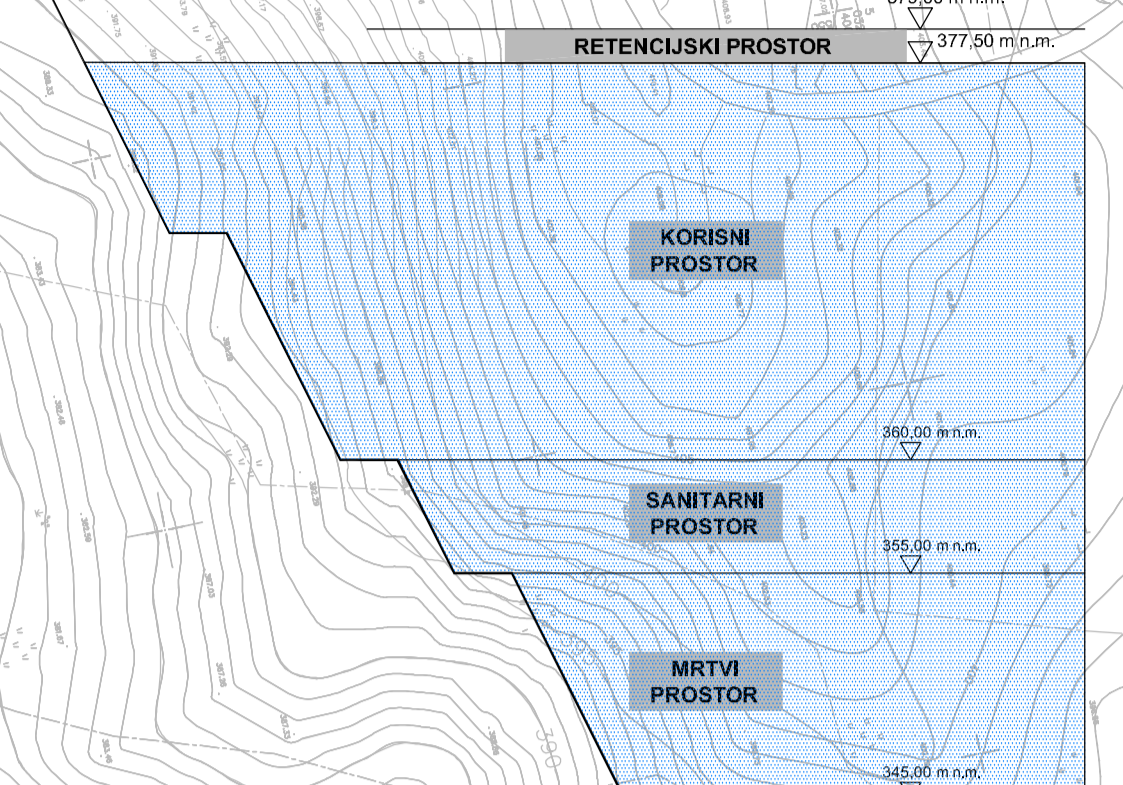
KARAKTERISTIČNI POPREČNI PROFIL 10
stac. 0+090,98
M 1:250



- Legenda:**
- Glinena jezgra (materijal iz nalazišta gline)
 - Filter I (materijal iz kamenoloma)
 - Filter II (materijal iz kamenoloma)
 - Potporna zona (selektirani materijal iz deponije jalovine)
 - Potporna zona (materijal iz kamenoloma)
 - Potporna zona (kameni materijal iz iskopa)
 - Drenažni tepih-uzvodno (materijal iz kamenoloma)
 - Drenažni tepih-nizvodno (materijal iz kamenoloma)
 - Zaštita nizvodne kosine
 - Geotekstil nosivi
 - Bentonitna membrana
 - Mješani materijal iz iskopa za klin predbrane
 - Mješani materijal iz iskopa u uzvodnu zonu predbrane
 - Iskop površinskog sloja
 - Iskop za predbranu
 - Zaštita geotekstila d=30cm (materijal iz kamenoloma)
 - Obloga uzvodnog pokosa, RIP-RAP (materijal iz kamenoloma)
 - Zaštitna kapa brane (zaglinjeni kameni materijal iz iskopa)

GEOTEHNIČKI PRESJEK TLA 2-2'
 LEGENDA:
 (1) POKRIVAČ 1a - Napič - kameno krpa
 1b - Pločasti tereni - škrinje, krpa, armirani sa
 Rešetkasti glineo-prirodnim vezivom
 (2) OSNOVNA STUJENA 2a - Osnovna stijena veće stupnjeve
 2b - Osnovna stijena, nepropusna
 2c - Osnovna stijena, propusna
 LF - Ispitivanje vodopropusnosti metodom Leffranc
 LU - Ispitivanje vodopropusnosti metodom Lugeron
 REŠENJE S OBRZROM NA GEOTEHNIČKI PROFIL
 (IZ 2000, Geokon - Zagreb (E-141-00-01))

Karakteristični nivoi i zapremine akumulacije Šumetlica



ZAMJENSKA ŠUMSKA CESTA

Investitor:
HRVATSKE VODE

Projektirali:
"HIDROPROJEKT - ING"
 projektiranje d.o.o.
 ZAGREB - Draškovičeva 35/1

Geokon - Zagreb d.d.
 ZA PROJEKTIRANJE, NADZOR
 I RAZVOJ U GRADITELJSTVU

Plakat izradio Geokon Zagreb d.d.

MSERLO
 1:250, 1:500, 1:1000