

PLAN UPRAVLJANJA VODNIM PODRUČJIMA 2022. - 2027.

Upravljanje stanjem voda

Detaljni prikaz stanja vodnih tijela površinskih voda

Podaci o dokumentu:

Naslov	Detaljni prikaz stanja vodnih tijela površinskih voda
Datum	veljača, 2023. godine
Izradile	Hrvatske vode

Autori:	mr.sc. Sanja Barbalić, dipl.ing.građ.
	mr.sc. Valerija Musić, dipl.ing.biol.
	Đorđa Medić, dipl.ing.kem.
	Marija Šikoronja, dipl.ing.biol.
	Tina Miholić, dipl.ing.biol.
	dr.sc. Darko Barbalić, dipl.ing.građ.
	Sandra Šturlan Popović, dipl.ing.građ
	Luka Vukmanić, mag.ing.aedif.
	Ivan Pavković, mag.ing.aedif.

Ovaj dokument i ostale informacije o vodnim tijelima dostupni su na mrežnoj stranici Hrvatskih voda na poveznici: <https://voda.hr/hr/plan-2022-2027>

SADRŽAJ

UVOD.....	5
TUMAČI OZNAKA KARTOGRAFSKIH PRIKAZA.....	6
DETALJNI PRIKAZ STANJA VODNIH TIJELA POVRŠINSKIH VODA.....	9

UVOD

Stanje površinskih voda odnosno vodnih tijela površinskih voda za Plan upravljanja vodnim područjima 2022. - 2027. godine ocjenjeno je prema tip specifičnoj klasifikaciji voda propisanoj Uredbom o standardu kakvoće voda („Narodne novine“, br. br. 96/19., 20/23. i 50/23. - ispravak) i ono je mjerodavno za praćenje i ocjenjivanje stanja voda za plansko razdoblje 2022. - 2027. godine. Izvod iz Uredbe o standardu kakvoće voda se nalazi na mrežnoj stranici Hrvatskih voda: [Detaljni popis okolišnih ciljeva za sve tipove voda.pdf](#).

Metodologije, polazišta, korišteni podaci, kao i sumarni rezultati procjene stanja vodnih tijela površinskih voda, odstupanja od okolišnih ciljeva te rizika nepostizanja okolišnih ciljeva vodnih tijela površinskih voda dani su u Planu upravljanja vodnim područjima 2022. - 2027. i pratećim dokumentima. Zbog opsega dokumenta u Planu upravljanja vodnim područjem 2022. - 2027. nije bilo moguće dati kartografski i tablični pregled stanja, rizika i odstupanja po svakom pojedinačnom pokazatelju, pa su oni prikazani u ovom, posebnom, dodatku objavljenom na mrežnim stranicama Hrvatskih voda što je jedan od elemenata registra vodnih tijela. Detaljne informacije za svako pojedinačno vodno tijelo se nalazi u Registru vodnih tijela, a Izvadak iz Registra vodnih tijela se može dobiti putem zahtjeva za pristup informacijama.

Za ocjenu stanja površinskih vodnih tijela osim podataka monitoringa površinskih voda za period 2016. - 2019. godine korišteni su i ostale relevantne informacije. Rezultati monitoringa reflektiraju stanje voda u točki monitoringa odnosno na lokaciji mjesta uzimanja uzoraka. Kako bi se dobila procjena stanja cijelog vodnog tijela korišten je model analize opterećenja i utjecaja (IMPRES) koji uzima u obzir rezultate monitoringa, hidrološku bilancu voda te prostorni raspored i intenzitet identificiranih pritisaka/opterećenja. Nakon bilanciranja, stanje/potencijal vodnih tijela je ocijenjeno prema tipu površinske vode, a na osnovu ukupno oko stotinjak različitih pokazatelja od kojih se najveći broj odnosi na ocjenu kemijskog stanja.

Kartografski i tablični prikaz stanja vodnog tijela po svakom pojedinačnom pokazatelju prikazan je u poglavlju Detaljni prikaz stanja vodnih tijela površinskih voda.

Uz Detaljni prikaz stanja vodnih tijela površinskih voda pripremljeni su i slijedeći kartografski i tablični prikazi:

- Detaljni prikaz rizika nepostizanja okolišnih ciljeva vodnih tijela površinskih voda
- Detaljni prikaz odstupanja od okolišnih ciljeva vodnih tijela površinskih voda

koji se nalaze na poveznici <https://voda.hr/hr/detaljni-prikaz-informacija-iz-plana-upravljanja-vodnim-podrucjima-2022-2027>.

TUMAČI OZNAKA KARTOGRAFSKIH PRIKAZA




U dokumentima:

- Detaljni prikaz stanja vodnih tijela površinskih voda
- Detaljni prikaz rizika nepostizanja okolišnih ciljeva vodnih tijela površinskih voda
- Detaljni prikaz odstupanja od okolišnih ciljeva vodnih tijela površinskih voda



korištene su slijedeće tumači oznaka kartografskih prikaza:

Tumač oznaka kartografskog prikaza stanja vodnih tijela površinskih voda




Ekološko stanje

	vrlo dobro stanje		
	dobro stanje		dobar i bolji potencijal
	umjereno stanje		umjeren potencijal
	loše stanje		loš potencijal
	vrlo loše stanje		vrlo loš potencijal





Specifične onečišćujuće tvari

	vrlo dobro / dobro stanje
	umjereno stanje







Kemijsko stanje

	dobro kemijsko stanje
	nije postignuto dobro kemijsko stanje
	nema ocjene

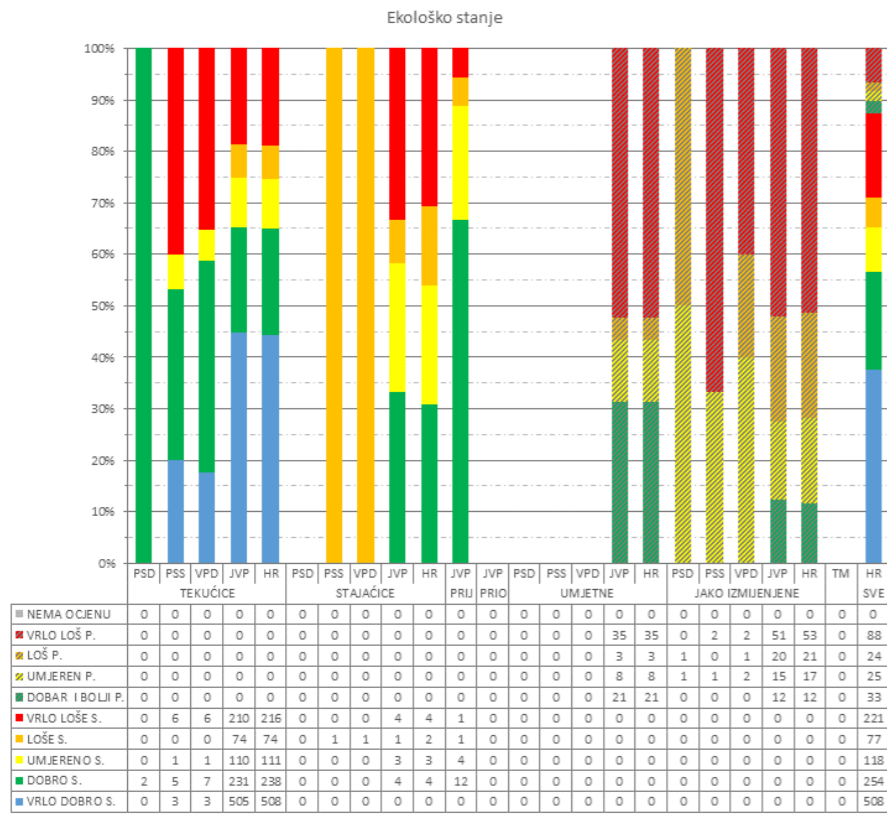
Tumač oznaka kartografskog prikaza rizika nepostizanja okolišnih ciljeva vodnih tijela površinskih voda

	vjerojatno postiže okolišne ciljeve
	procjena nije pouzdana
	vjerojatno ne postiže okolišne ciljeve
	procjena nije moguća

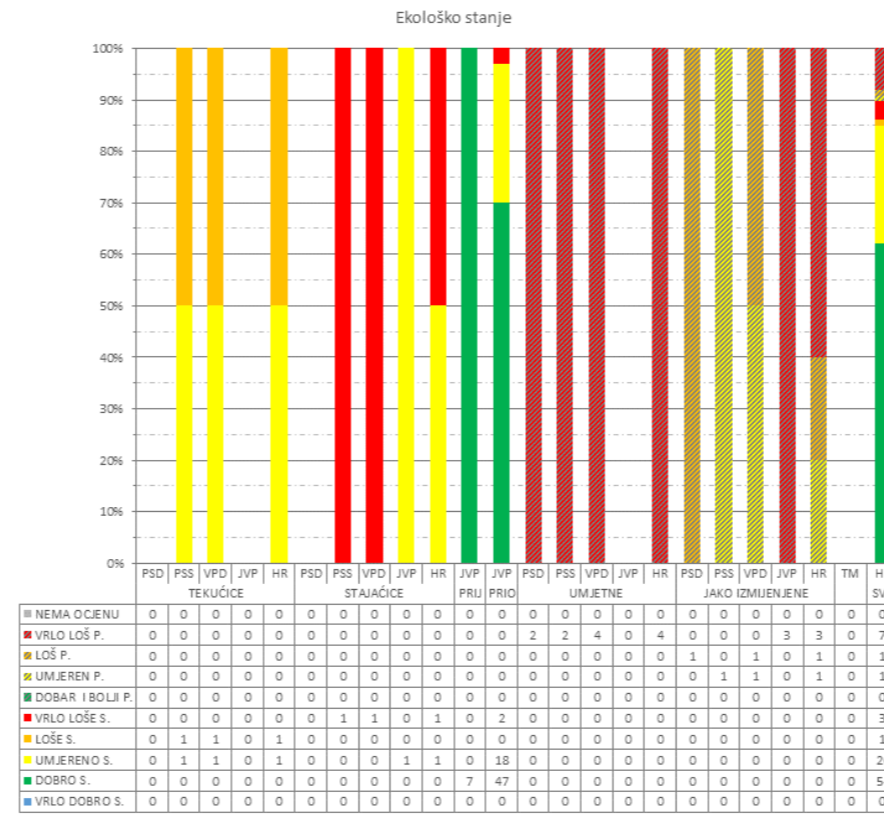
Tumač oznaka kartografskog prikaza odstupanja od okolišnih ciljeva vodnih tijela površinskih voda

	nema odstupanja od dobrog stanja / potencijala
	vrlo malo odstupanje od dobrog stanja / potencijala
	malo odstupanje od dobrog stanja / potencijala
	srednje odstupanje od dobrog stanja / potencijala
	veliko odstupanje od dobrog stanja / potencijala
	nema procjene odstupanja

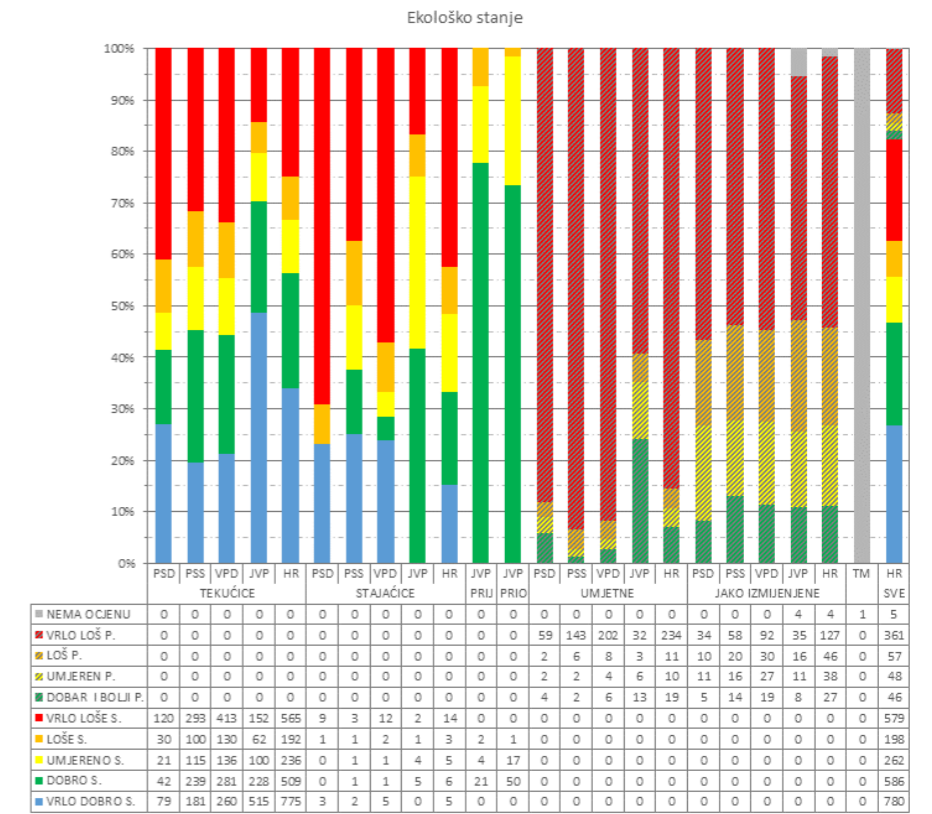
DETALJNI PRIKAZ STANJA VODNIH TIJELA POVRŠINSKIH VODA



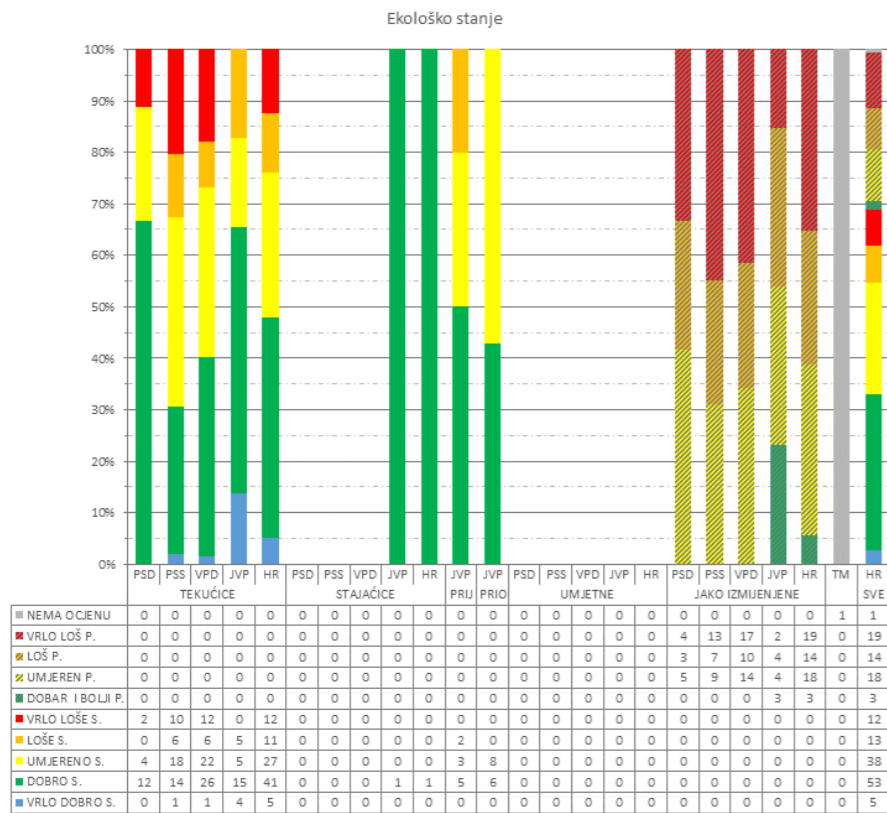
SI 4. Stanje na zaštićenim područjima A, sva vodna tijela



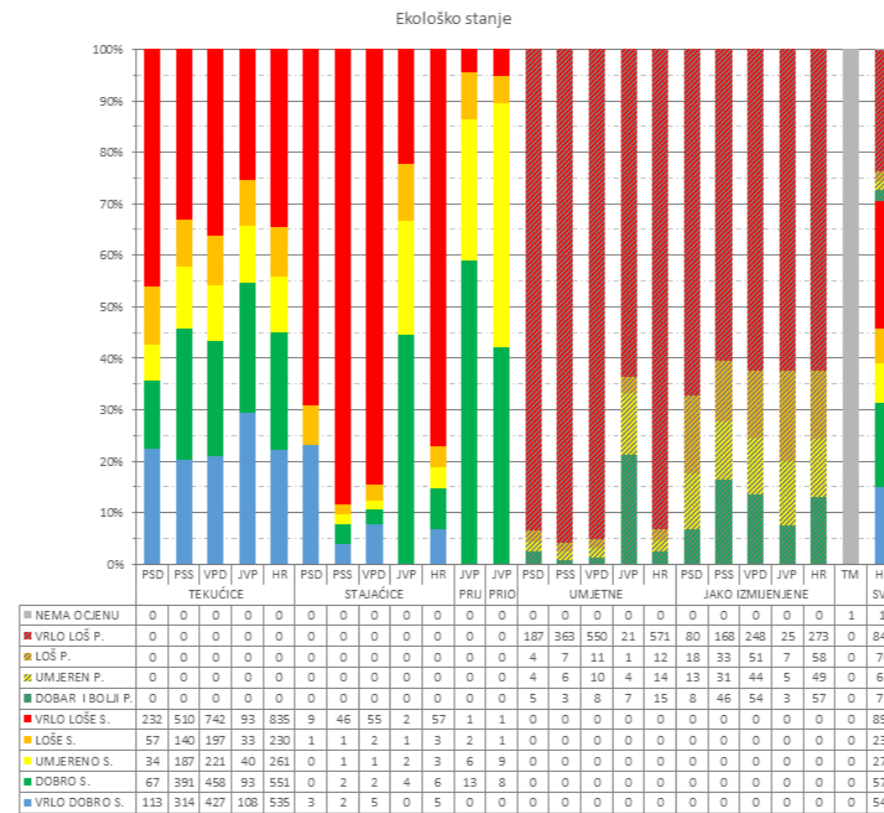
SI 6. Stanje na zaštićenim područjima C, sva vodna tijela



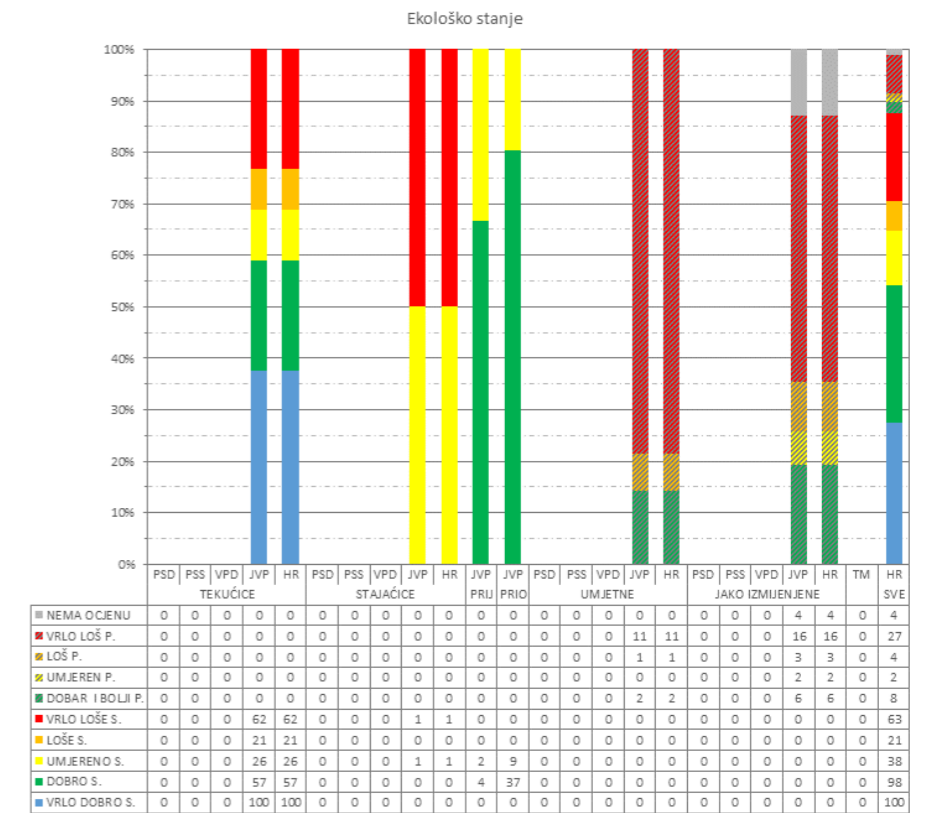
SI 8. Stanje na zaštićenim područjima E, sva vodna tijela



SI 5. Stanje na zaštićenim područjima B, sva vodna tijela

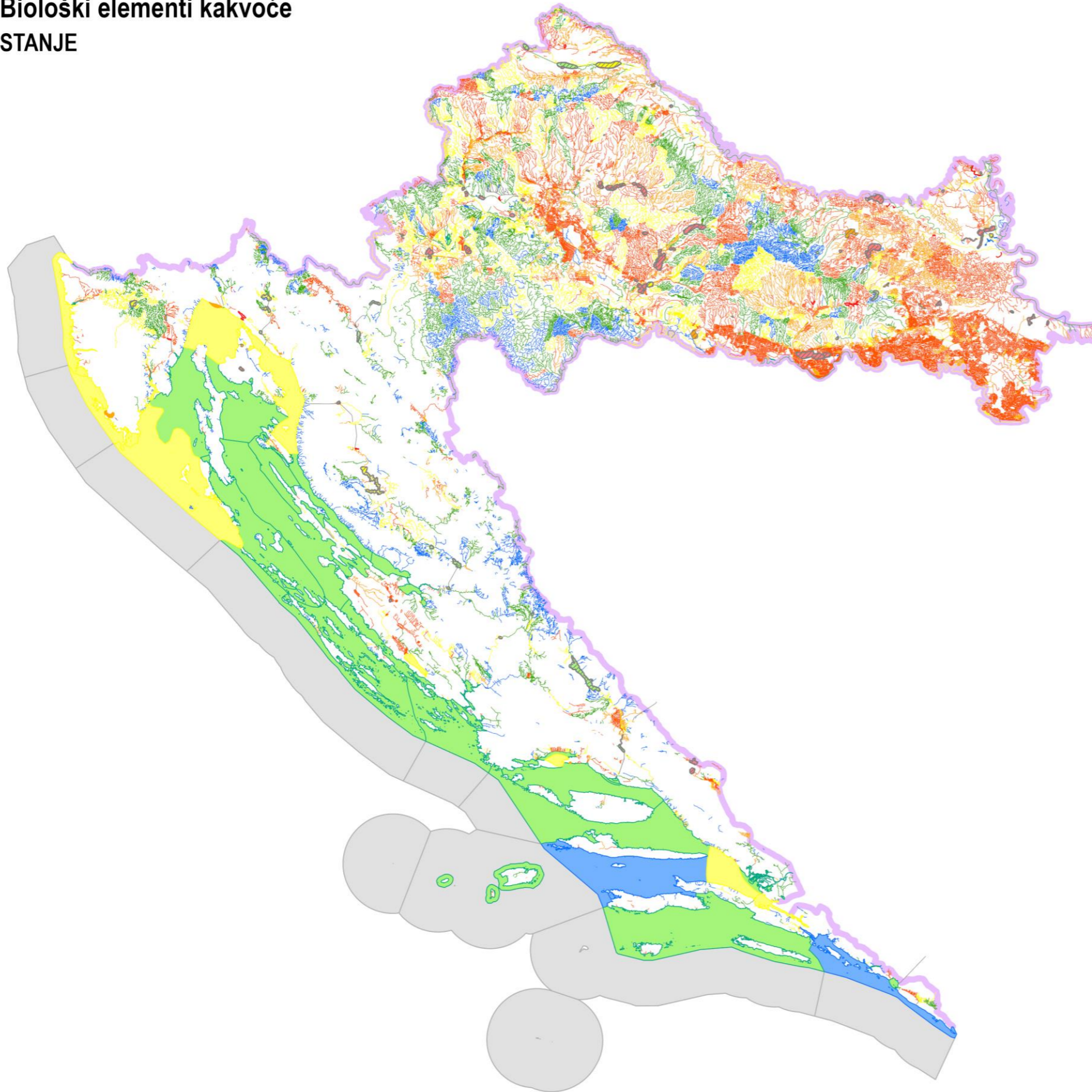


SI 7. Stanje na zaštićenim područjima D, sva vodna tijela



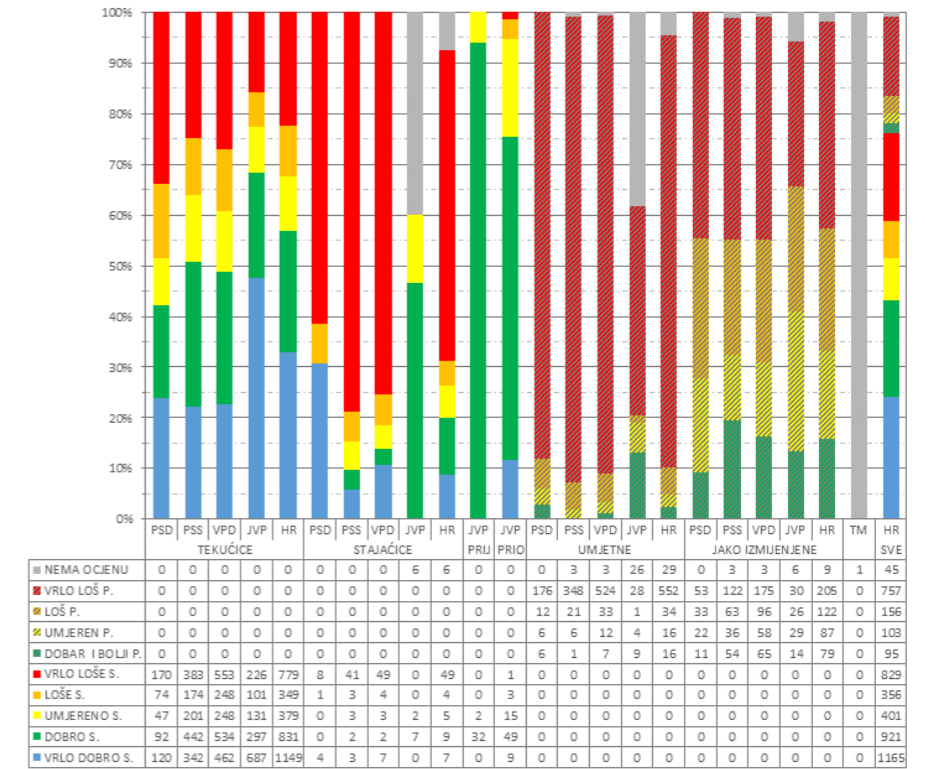
SI 9. Stanje na zaštićenim područjima F, sva vodna tijela

Biološki elementi kakvoće STANJE



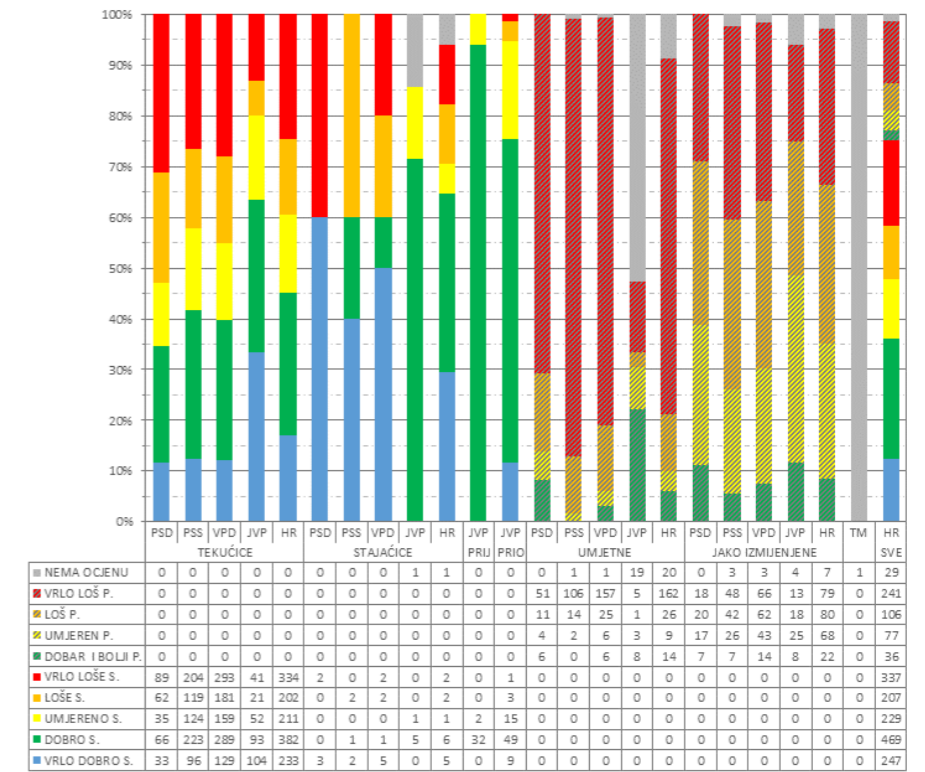
SI 1. Kartografski prikaz stanja vodnih tijela

Biološki elementi kakvoće

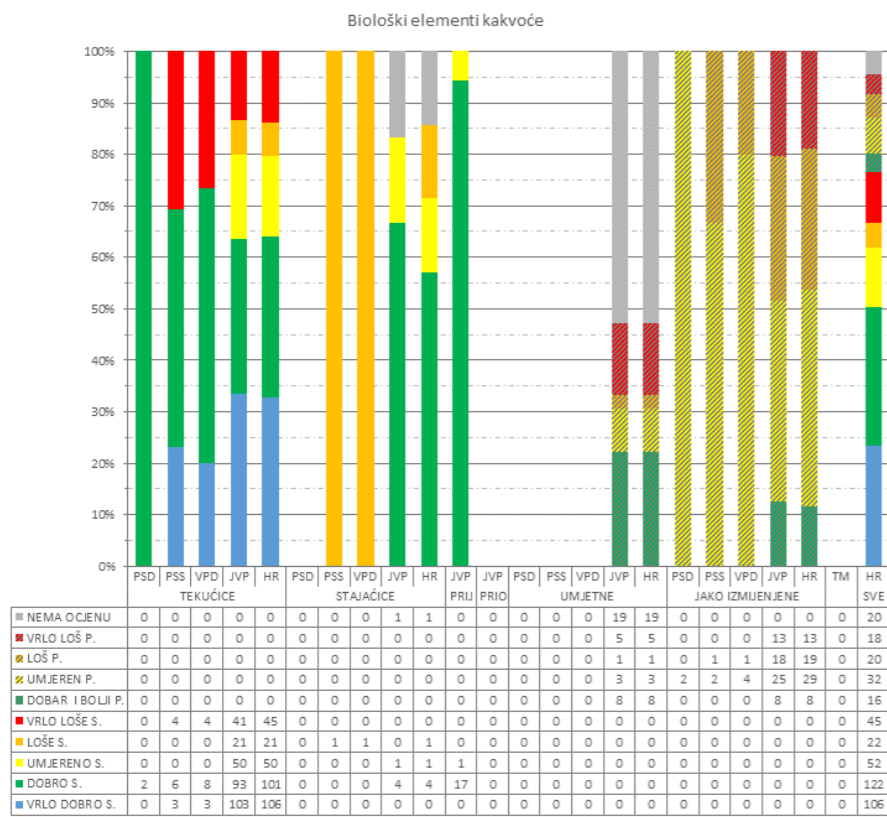


SI 2. Sva vodna tijela

Biološki elementi kakvoće



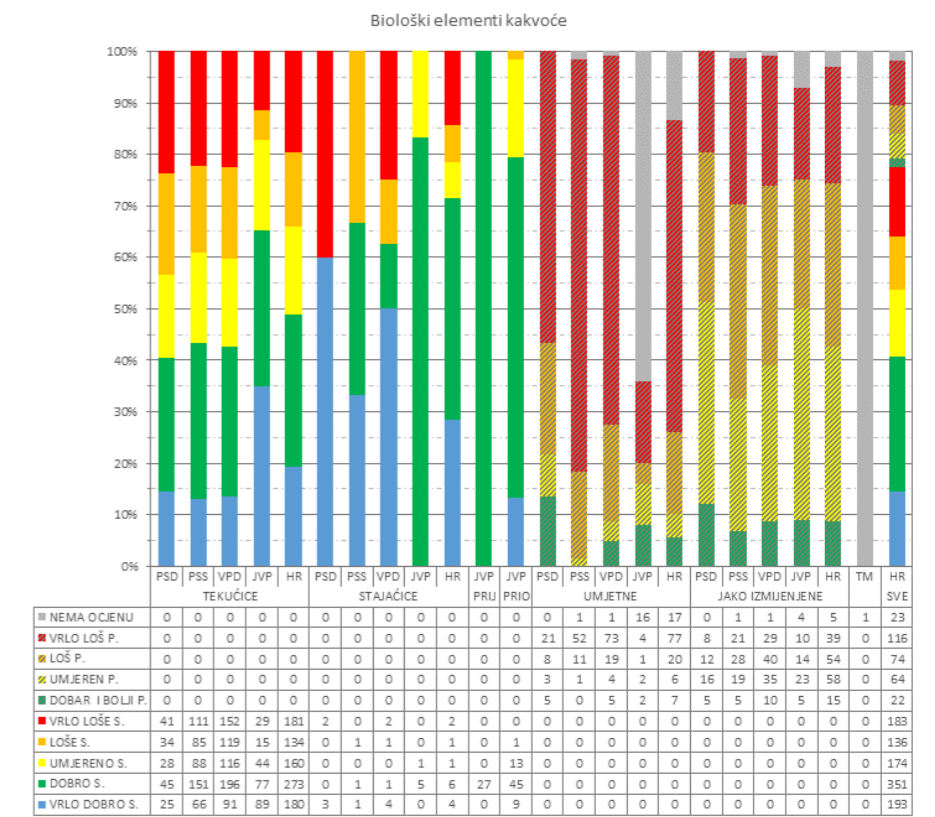
SI 3. Vodna tijela za koja postoji obaveza izvješćivanja



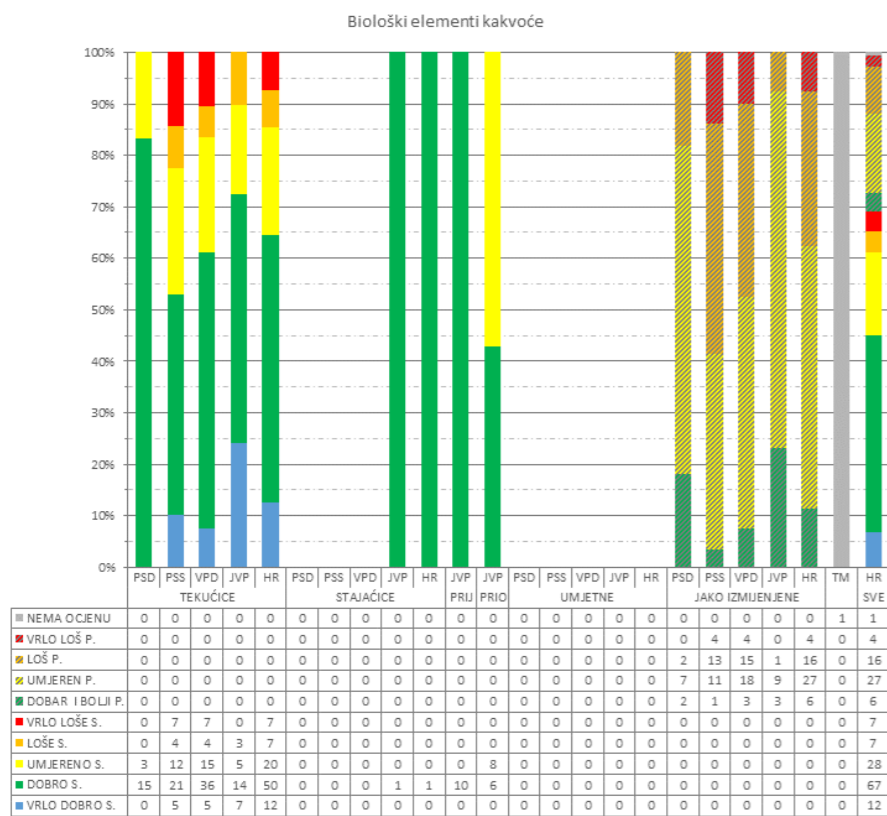
SI 10. Stanje na zaštićenim područjima A, vodna tijela za koja postoji obaveza izvješćivanja



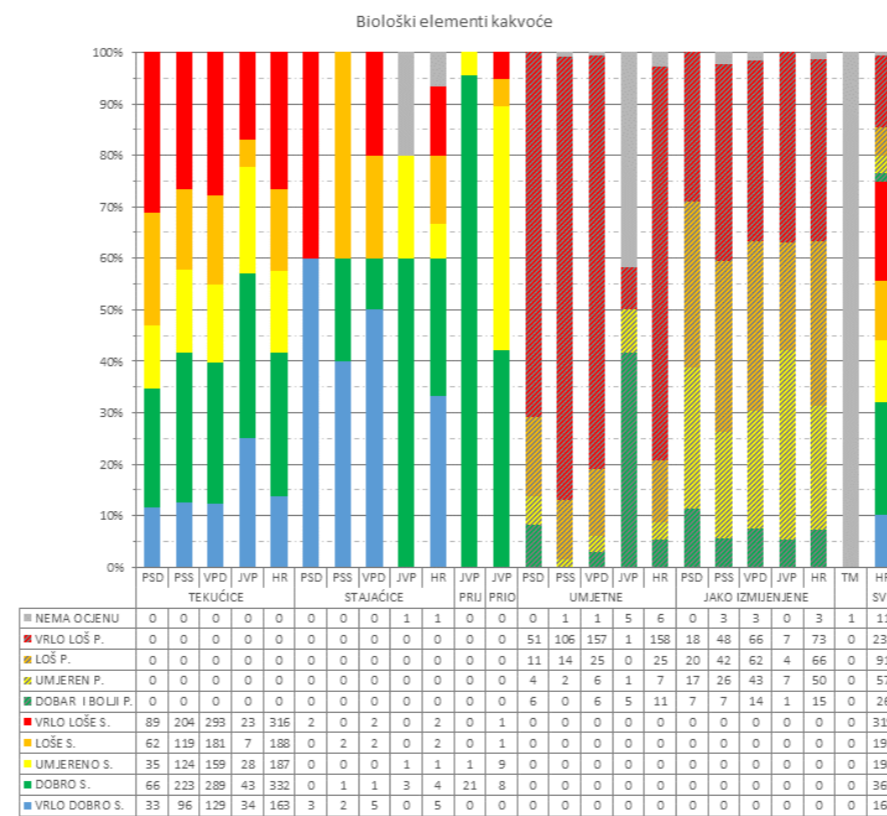
SI 12. Stanje na zaštićenim područjima C, vodna tijela za koja postoji obaveza izvješćivanja



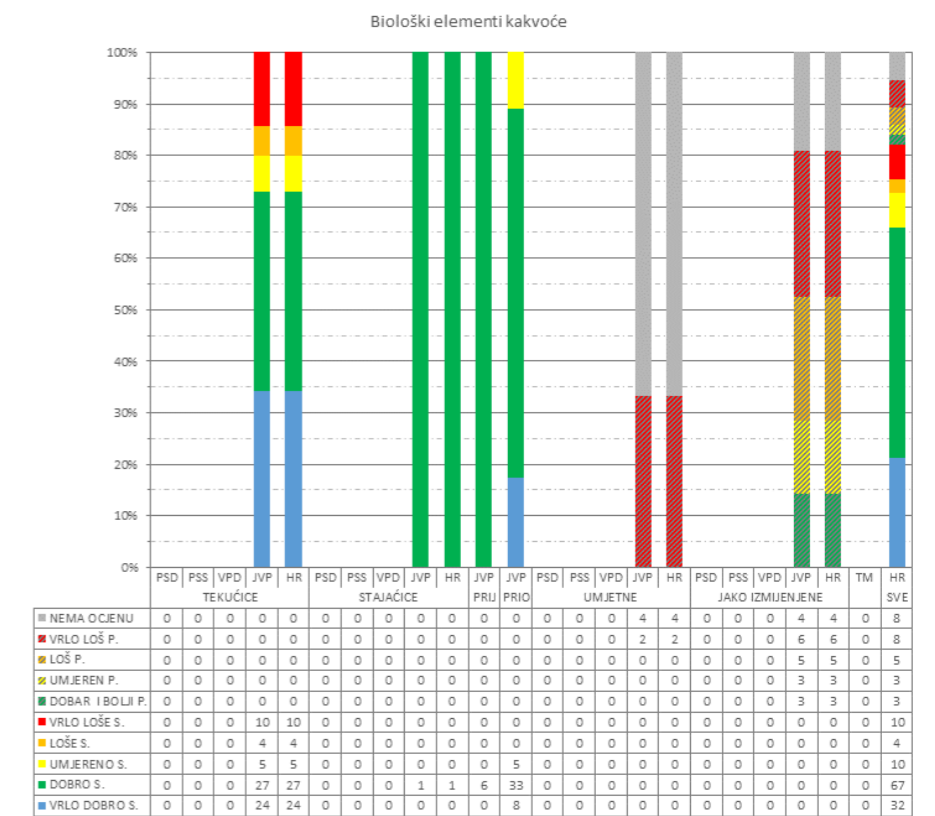
SI 14. Stanje na zaštićenim područjima E, vodna tijela za koja postoji obaveza izvješćivanja



SI 11. Stanje na zaštićenim područjima B, vodna tijela za koja postoji obaveza izvješćivanja



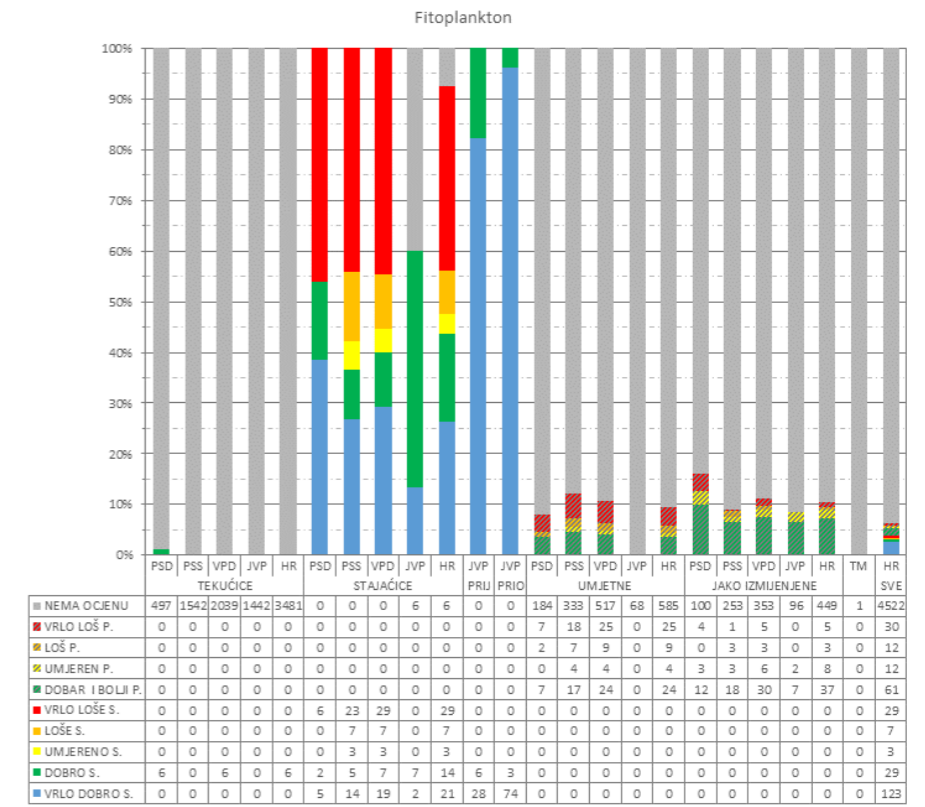
SI 13. Stanje na zaštićenim područjima D, vodna tijela za koja postoji obaveza izvješćivanja



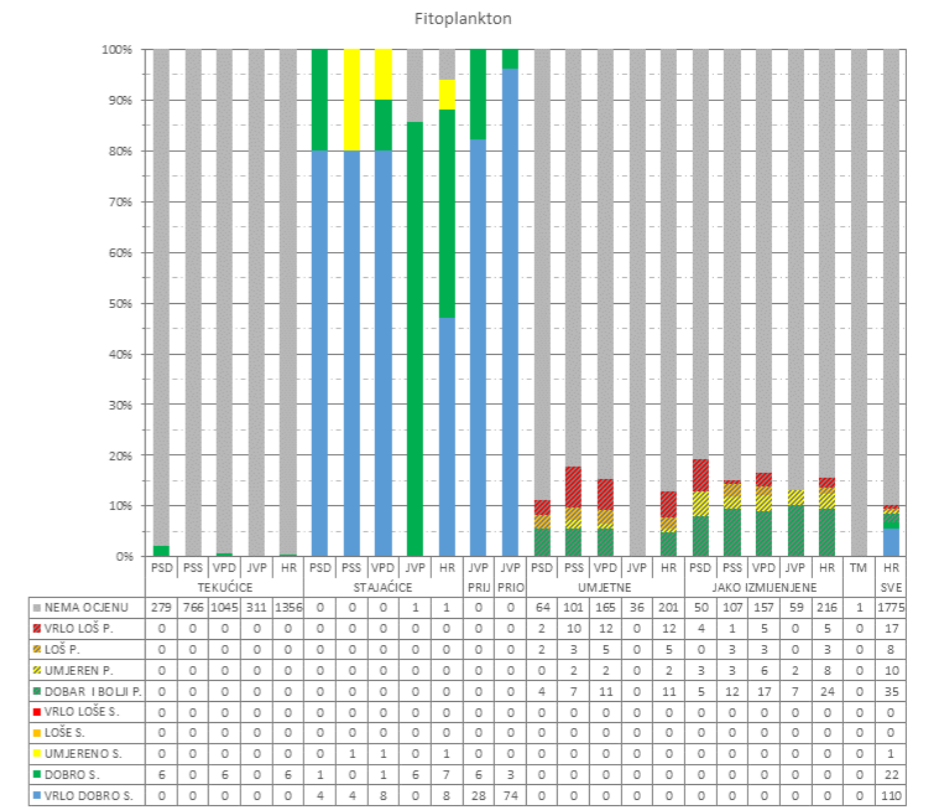
Fitoplankton STANJE



SI 1. Kartografski prikaz stanja vodnih tijela

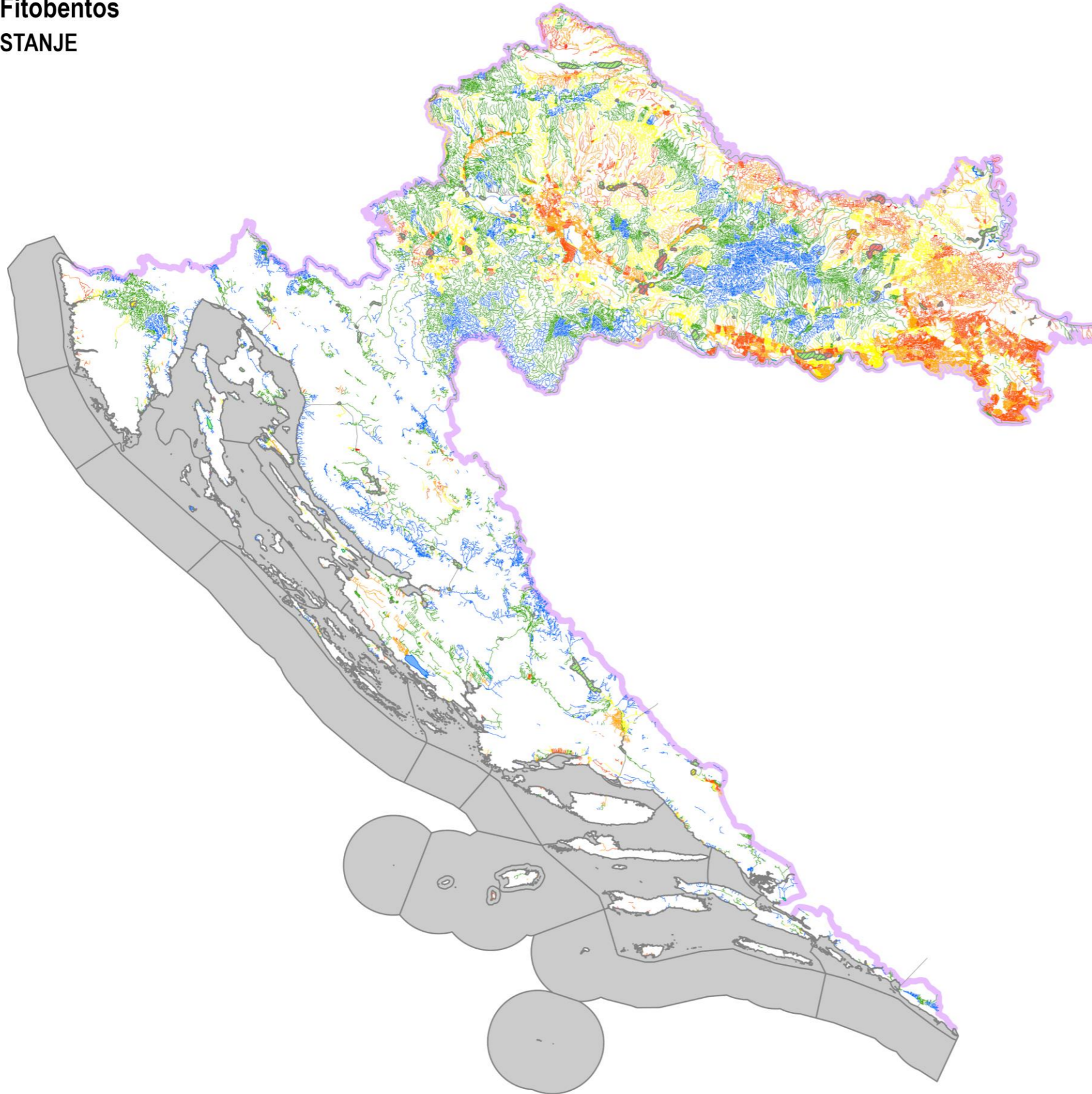


SI 2. Sva vodna tijela

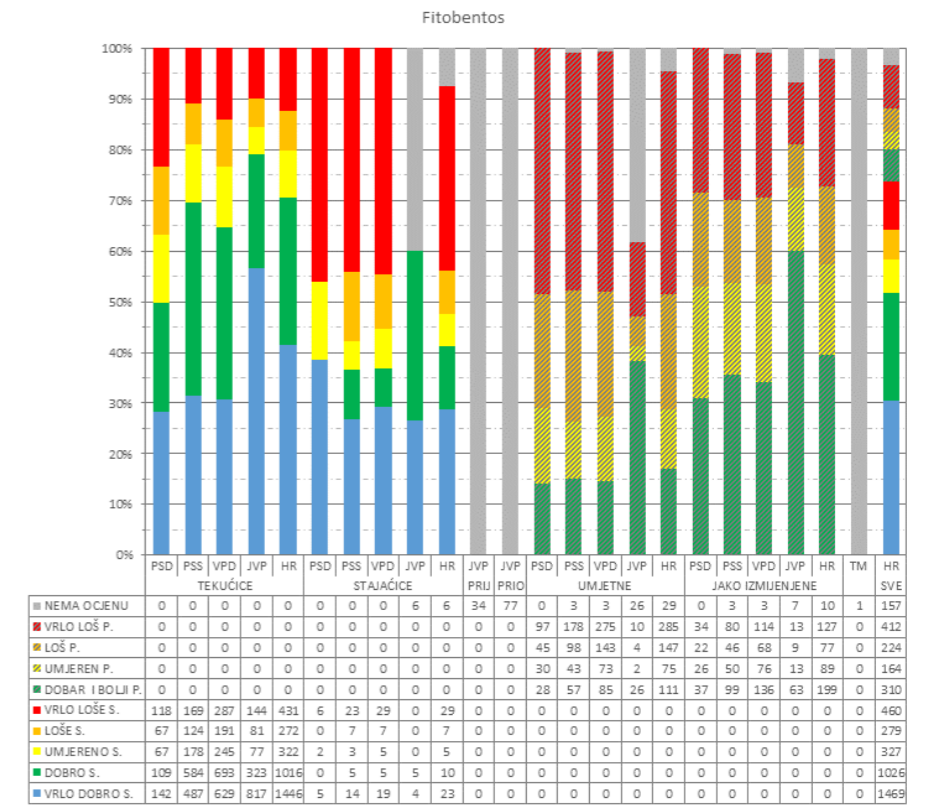


SI 3. Vodna tijela za koja postoji obaveza izvješćivanja

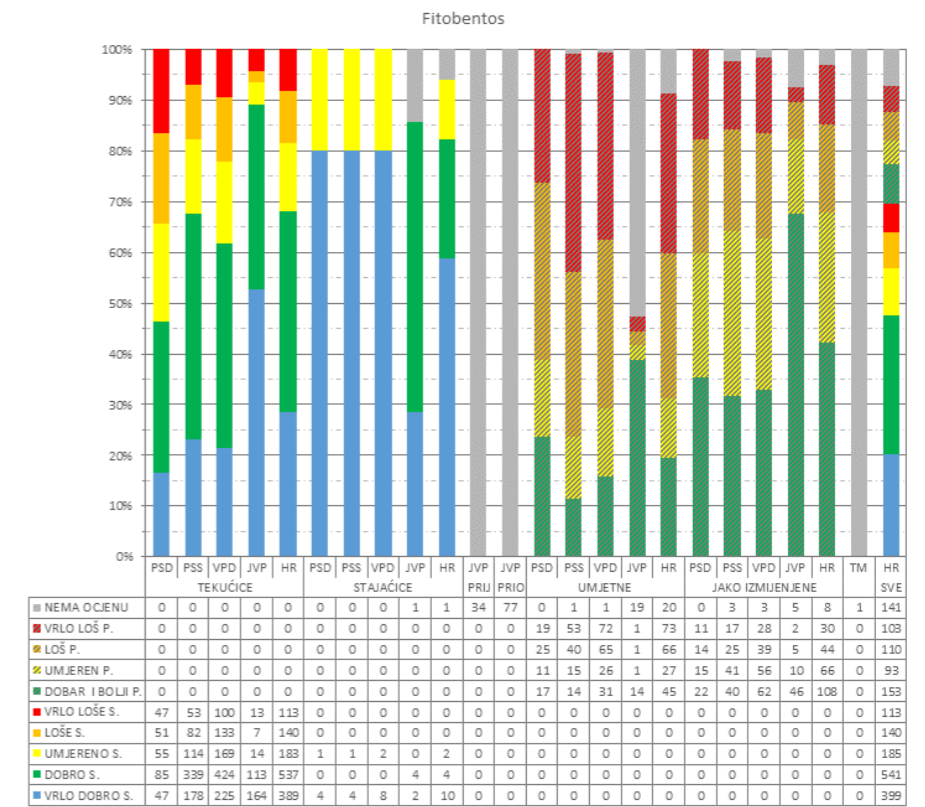
Fitobentos STANJE



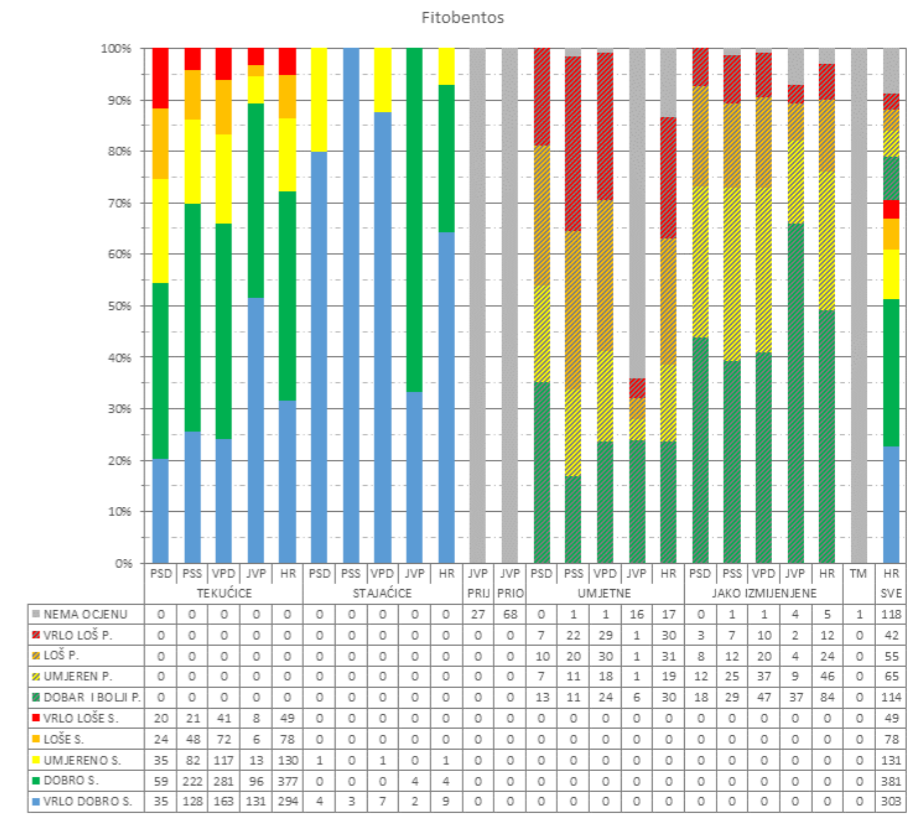
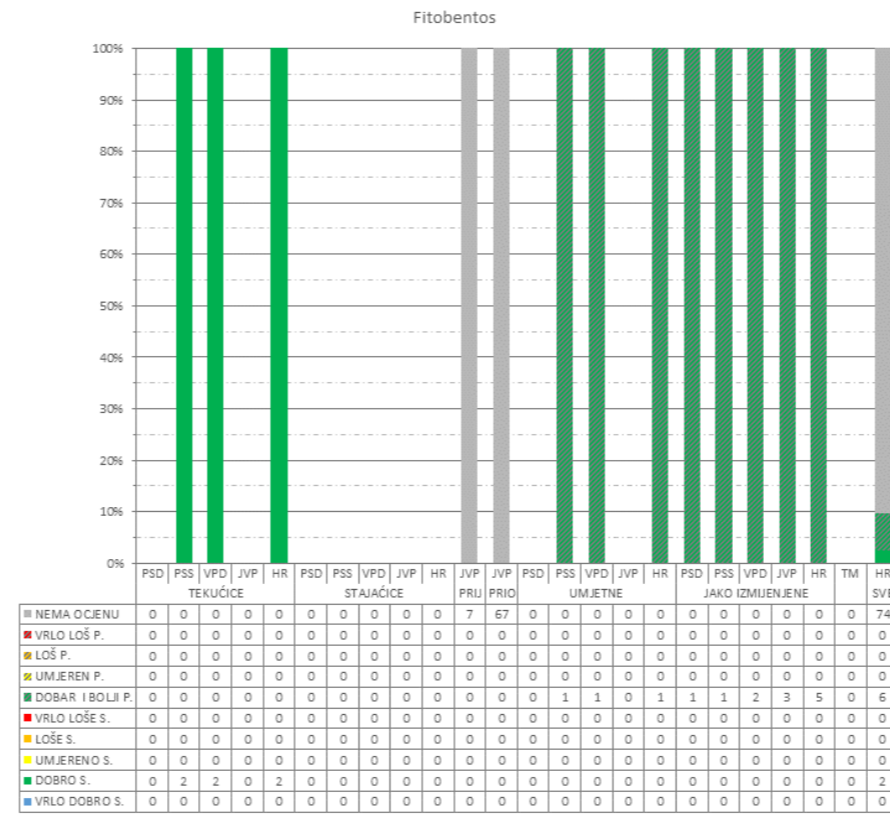
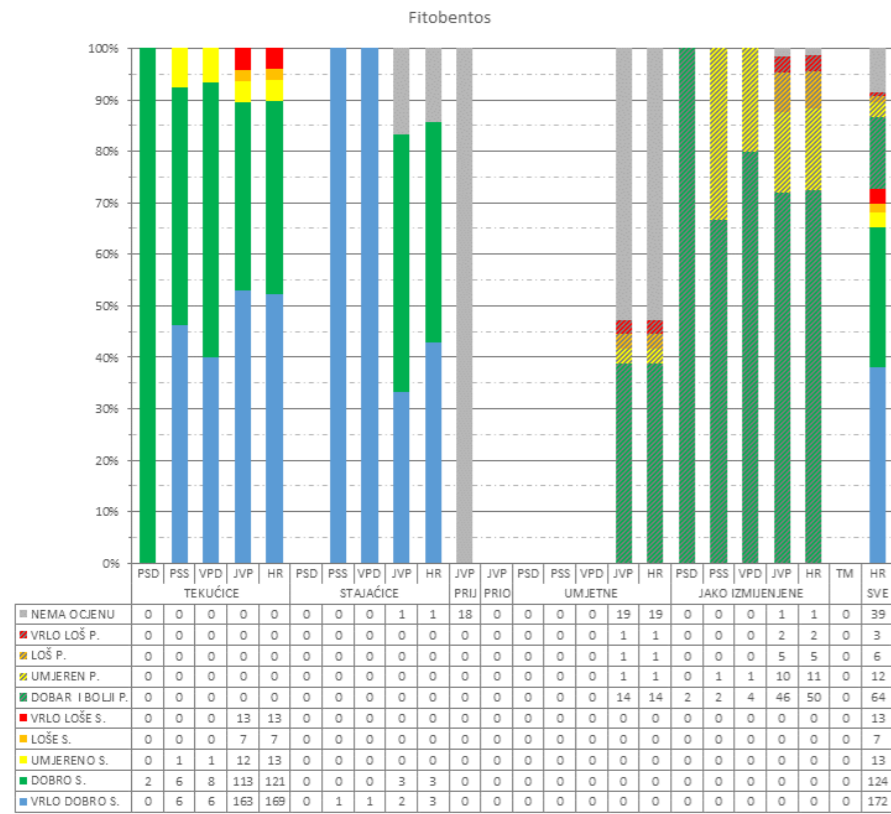
SI 1. Kartografski prikaz stanja vodnih tijela



SI 2. Sva vodna tijela



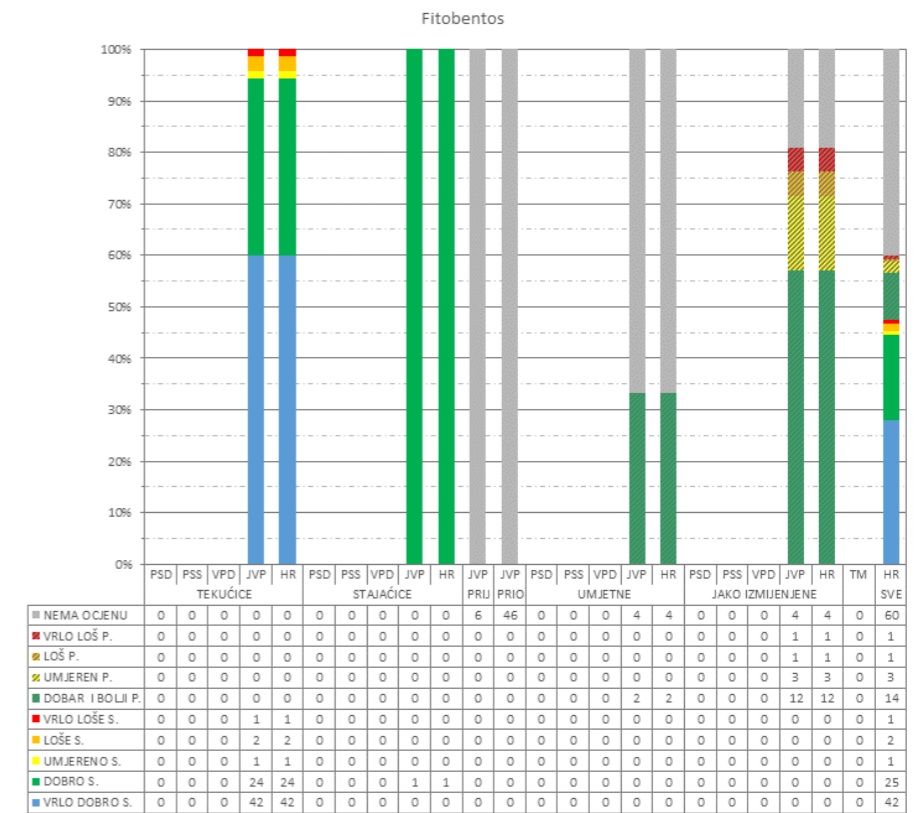
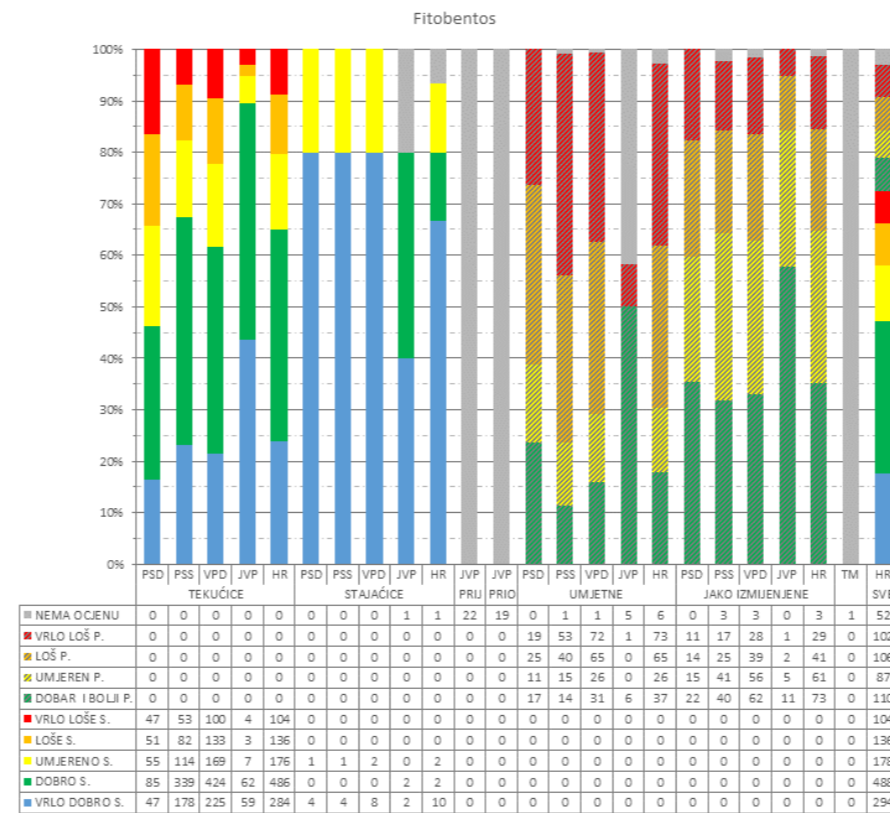
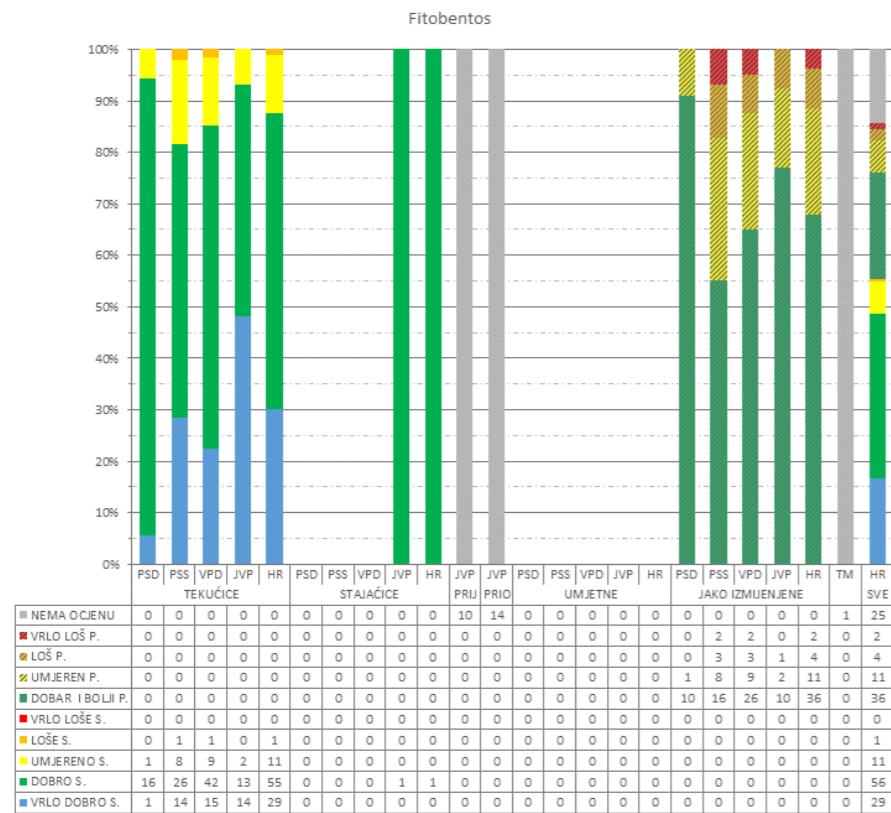
SI 3. Vodna tijela za koja postoji obaveza izvješćivanja



SI 10. Stanje na zaštićenim područjima A, vodna tijela za koja postoji obaveza izvješćivanja

SI 12. Stanje na zaštićenim područjima C, vodna tijela za koja postoji obaveza izvješćivanja

SI 14. Stanje na zaštićenim područjima E, vodna tijela za koja postoji obaveza izvješćivanja



SI 11. Stanje na zaštićenim područjima B, vodna tijela za koja postoji obaveza izvješćivanja

SI 13. Stanje na zaštićenim područjima D, vodna tijela za koja postoji obaveza izvješćivanja

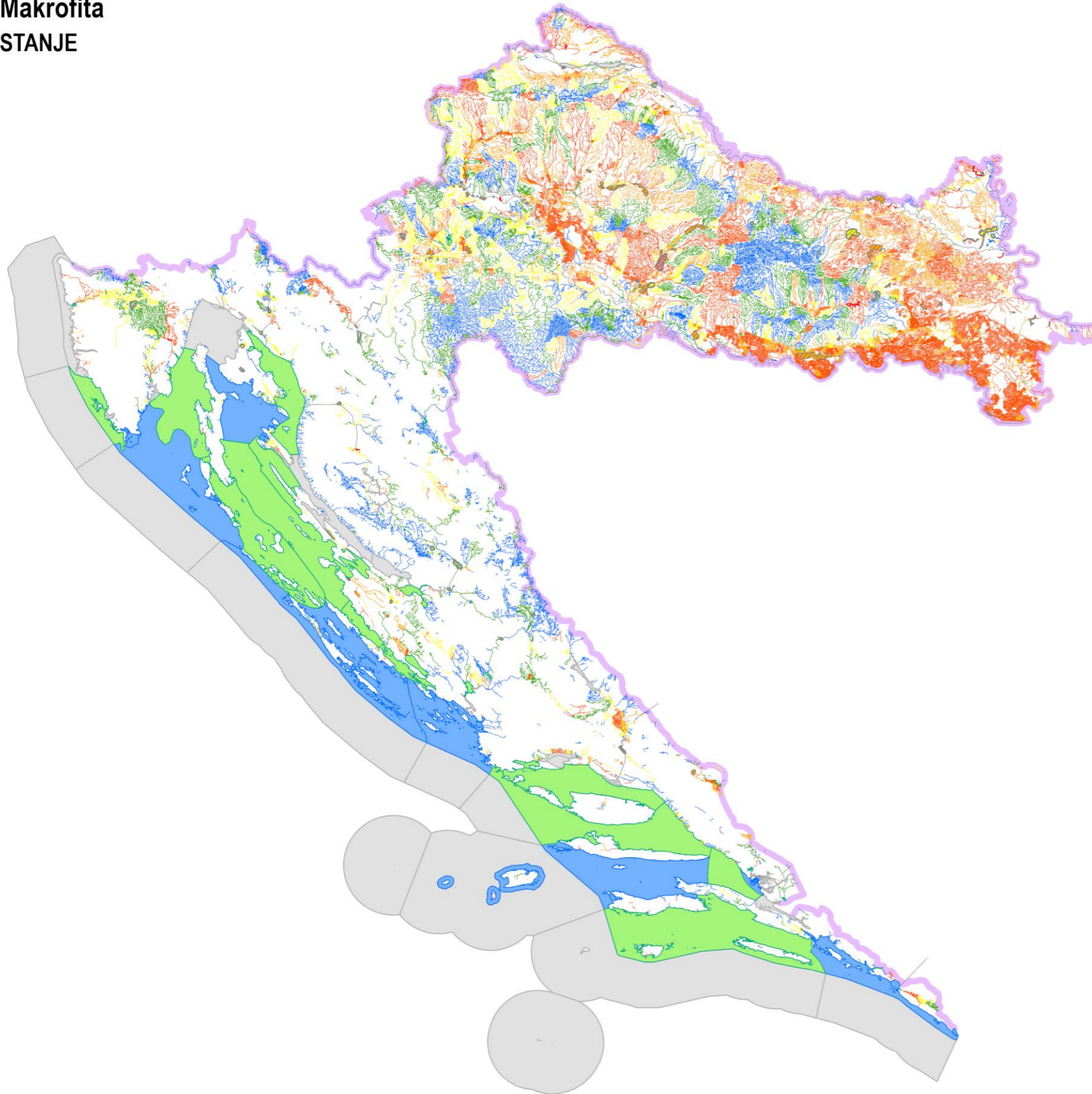
SI 15. Stanje na zaštićenim područjima F, vodna tijela za koja postoji obaveza izvješćivanja

- A. područja zaštite vode namijenjena za ljudsku potrošnju ili rezervirane za te namjene u budućnosti
- B. područja pogodna za zaštitu gospodarski značajnih vodenih organizama

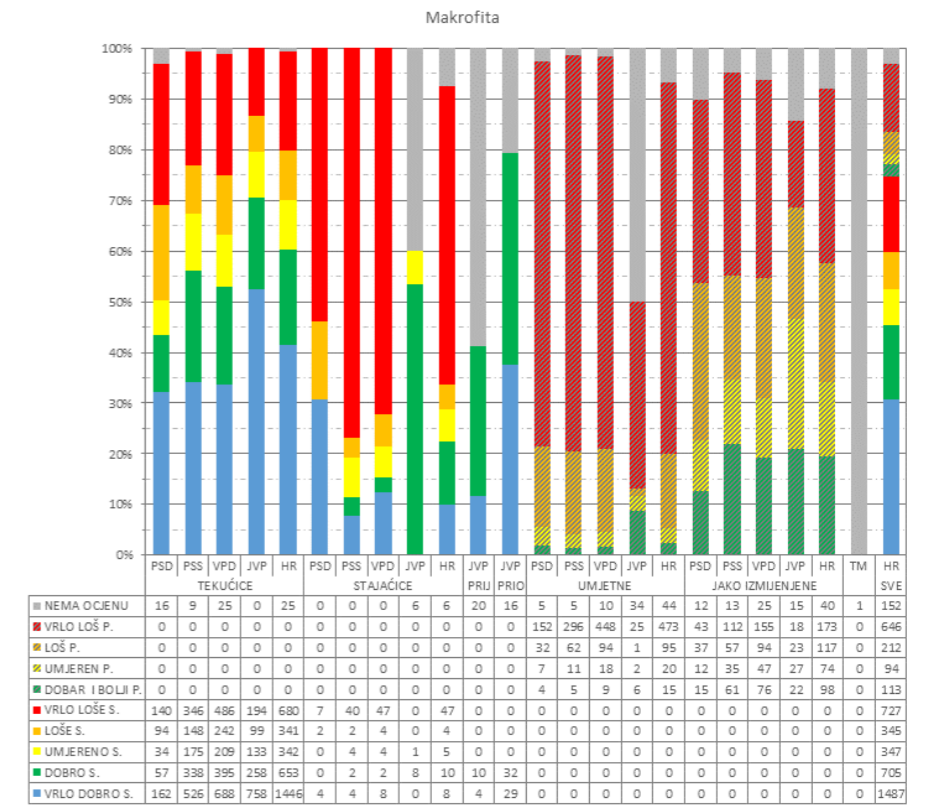
- C. područja za kupanje i rekreaciju
- D. područja podložna eutrofikaciji i područja ranjiva na nitrata

- E. područja namijenjena zaštiti staništa ili vrsta gdje je održavanje ili poboljšanje stanja voda bitan element njihove zaštite
- F. područja loše izmjenjena vodom, osjetljivost kojih se ocjenjuje u odnosu na ispuštanje komunalnih otpadnih voda

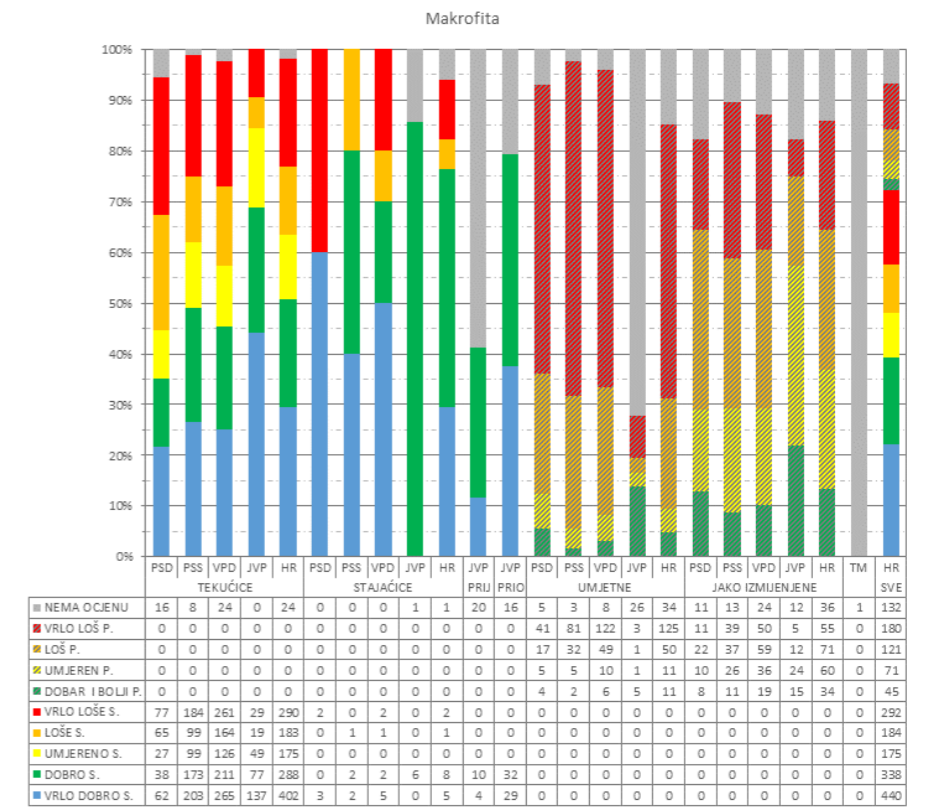
Makrofita STANJE



SI 1. Kartografski prikaz stanja vodnih tijela



SI 2. Sva vodna tijela

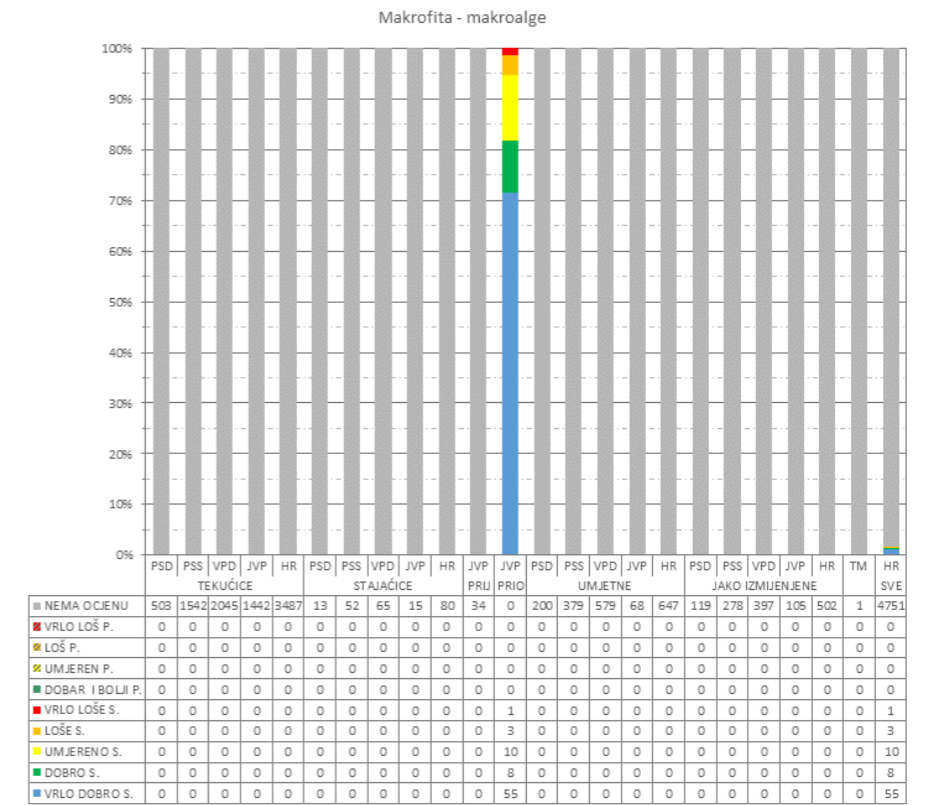


SI 3. Vodna tijela za koja postoji obaveza izvješćivanja

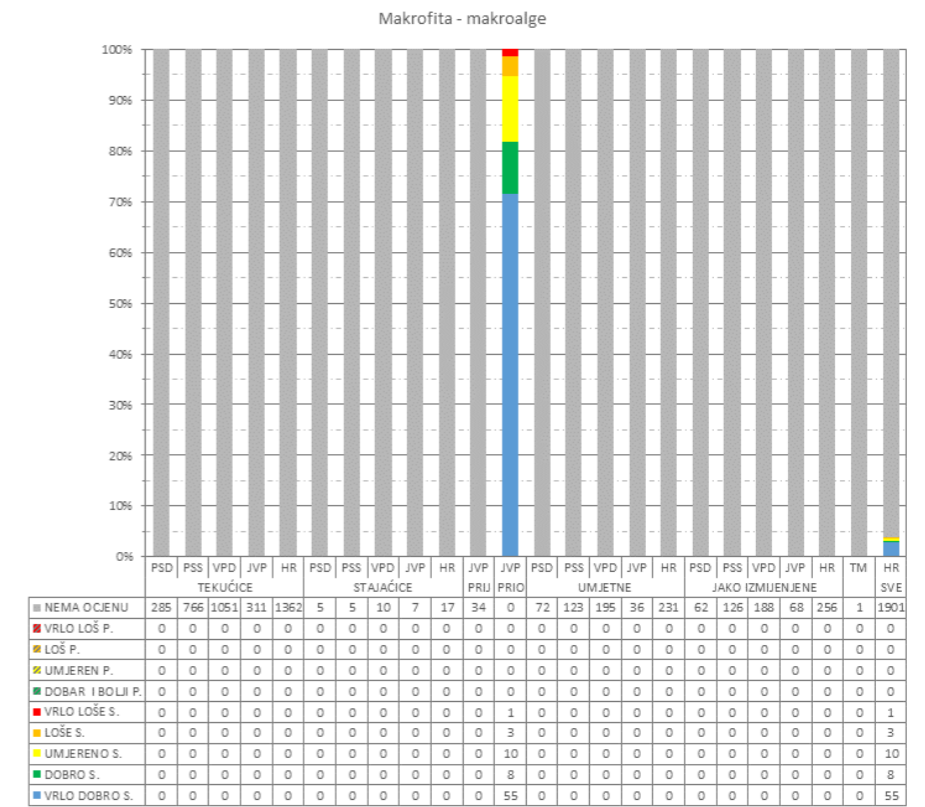
Makrofita - makroalge STANJE



SI 1. Kartografski prikaz stanja vodnih tijela

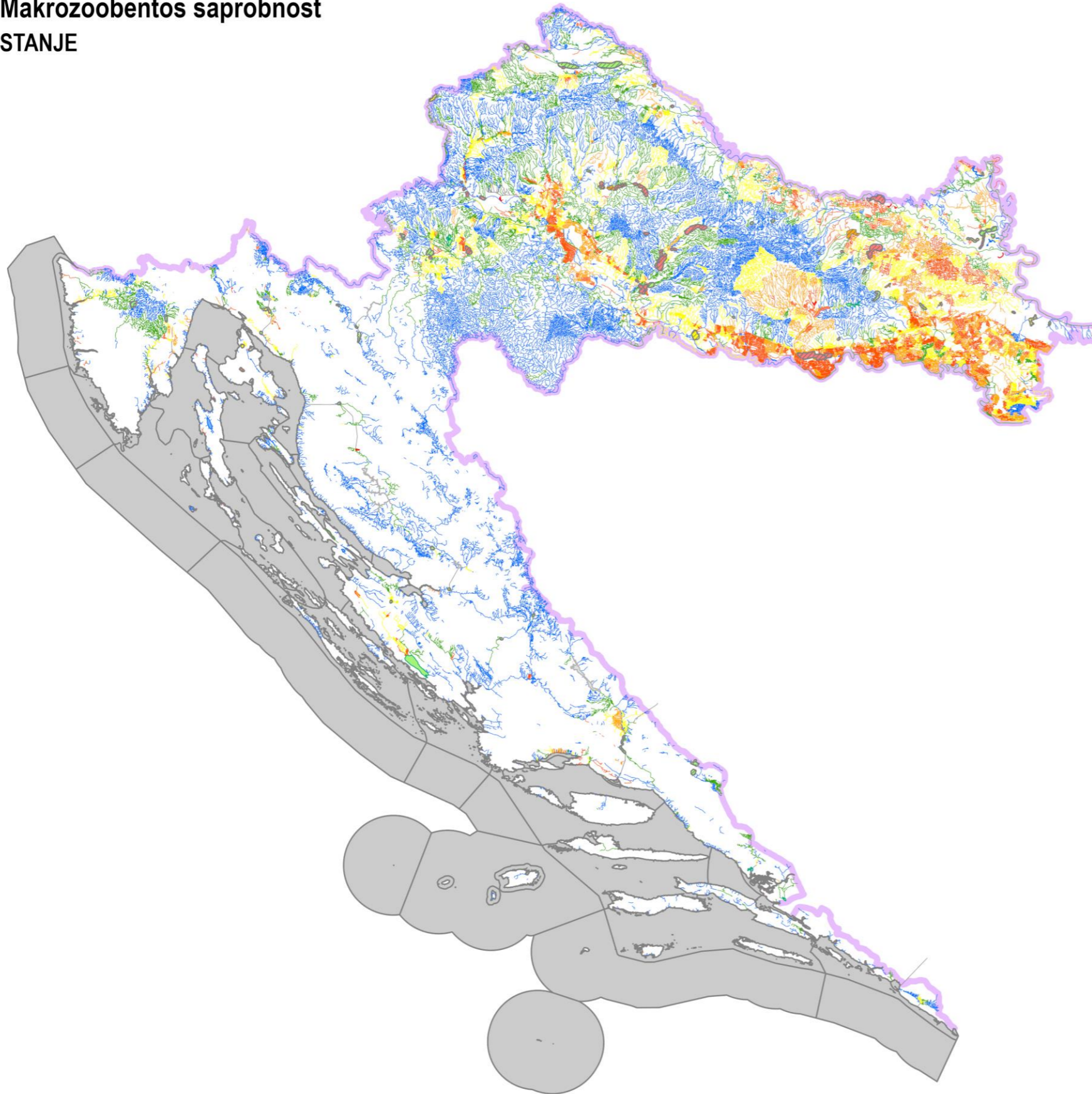


SI 2. Sva vodna tijela

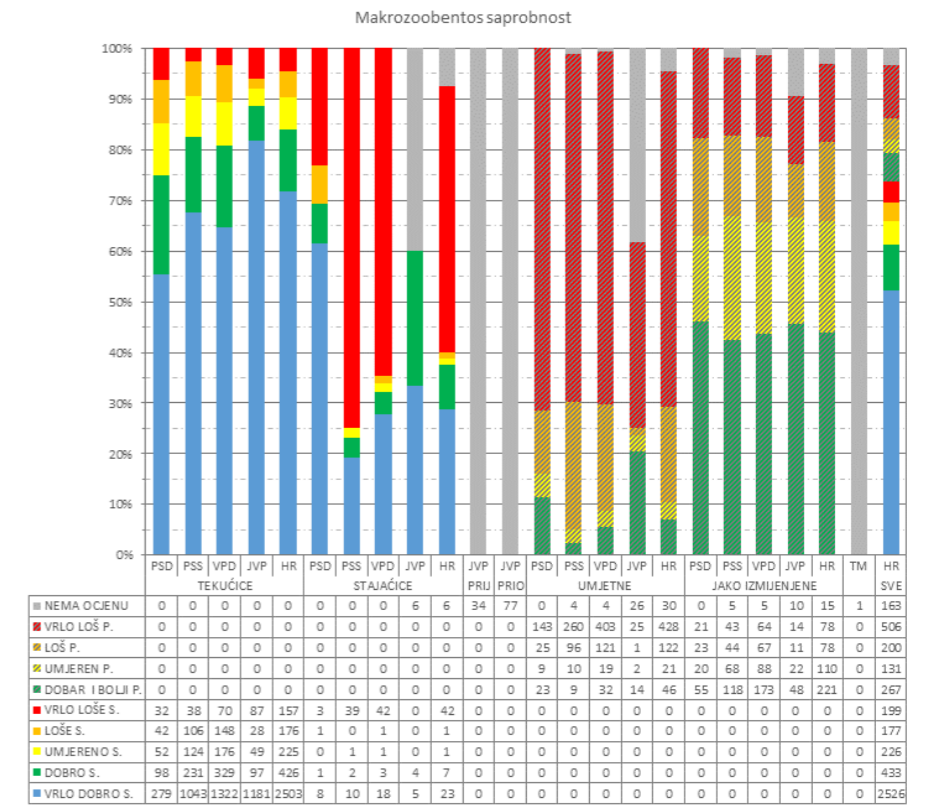


SI 3. Vodna tijela za koja postoji obaveza izvješćivanja

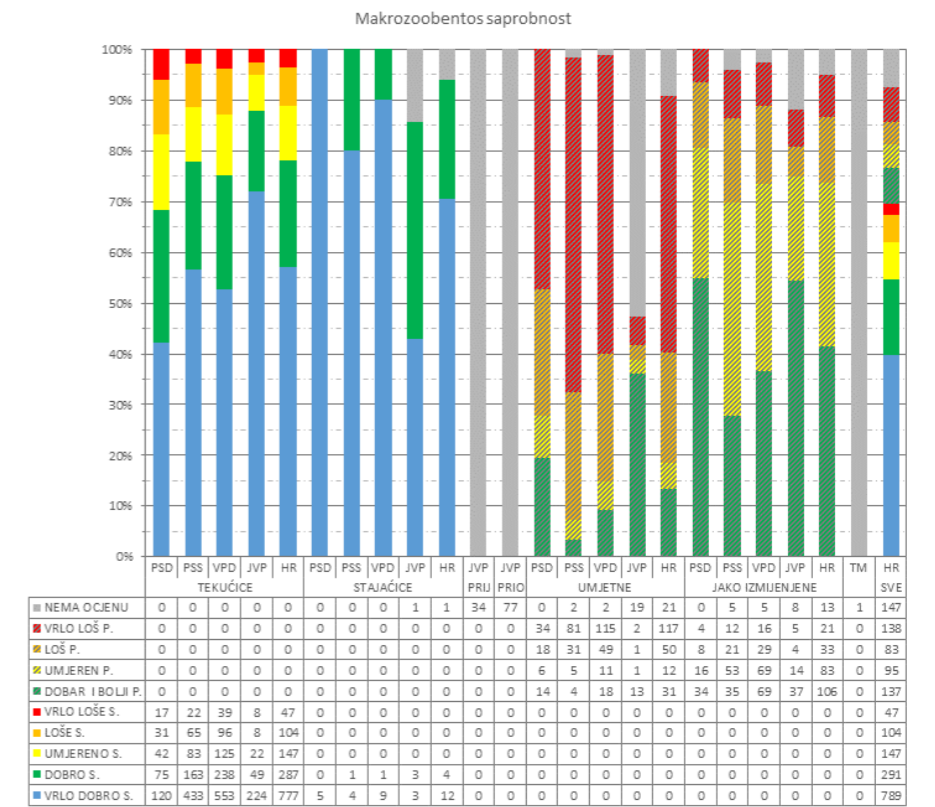
Makrozoobentos saprobnost STANJE



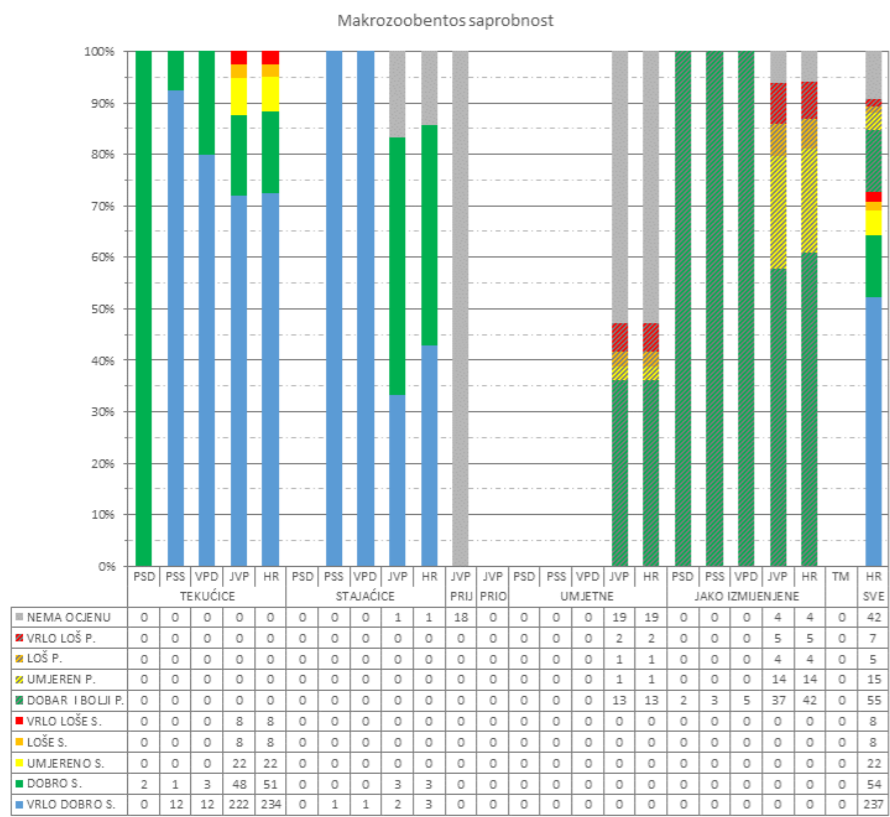
Sl 1. Kartografski prikaz stanja vodnih tijela



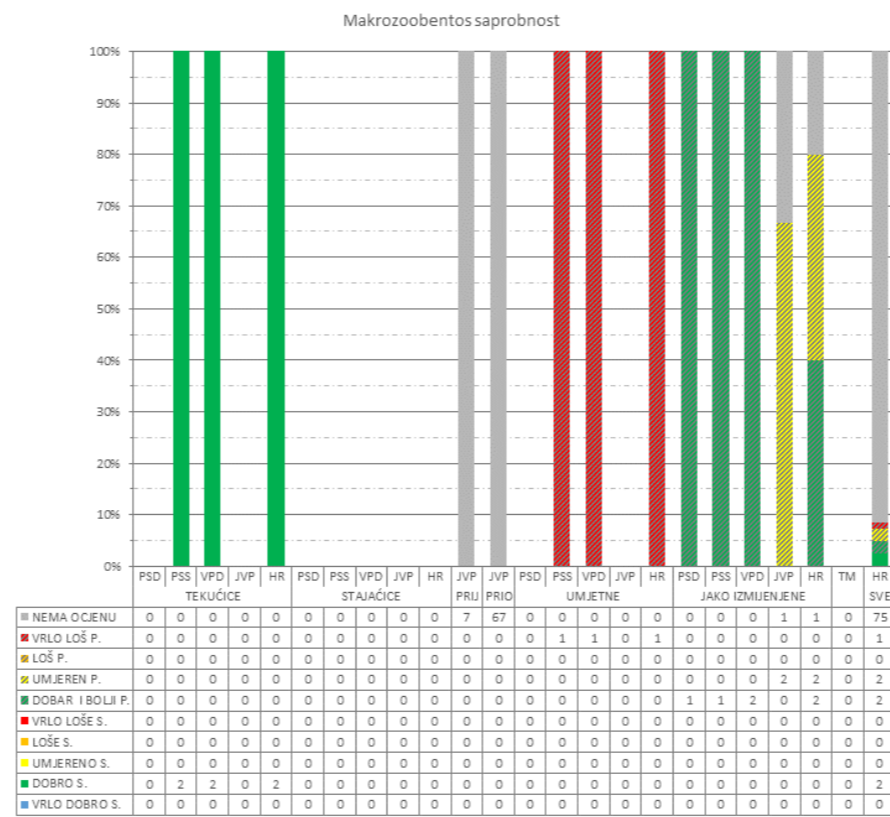
Sl 2. Sva vodna tijela



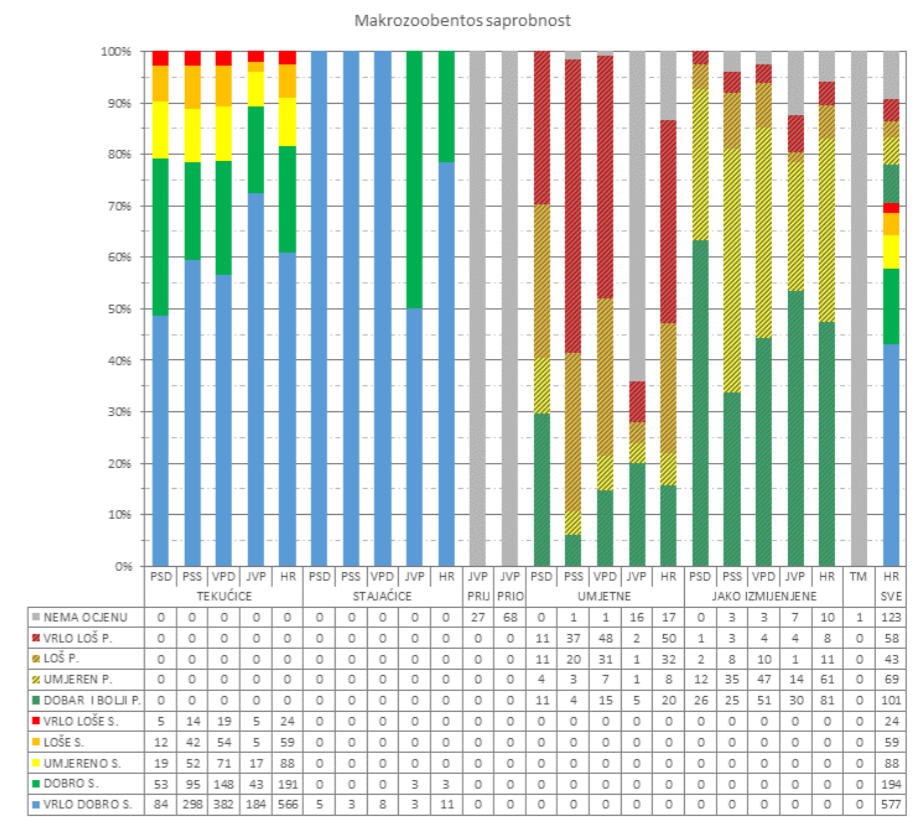
Sl 3. Vodna tijela za koja postoji obaveza izvješćivanja



SI 10. Stanje na zaštićenim područjima A, vodna tijela za koja postoji obaveza izvješćivanja



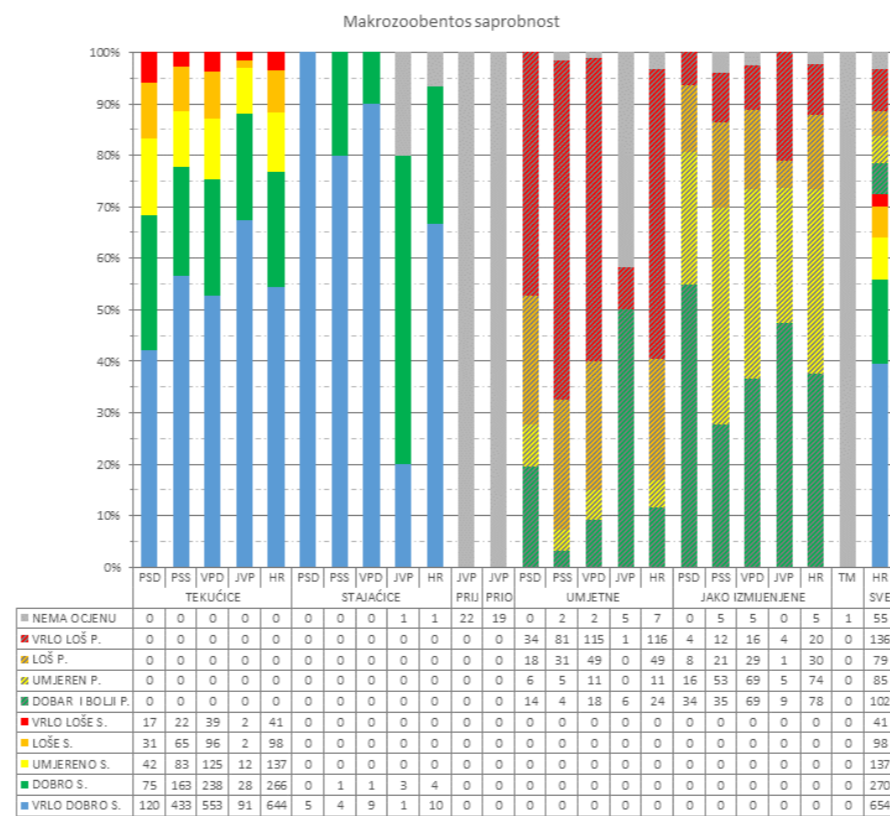
SI 12. Stanje na zaštićenim područjima C, vodna tijela za koja postoji obaveza izvješćivanja



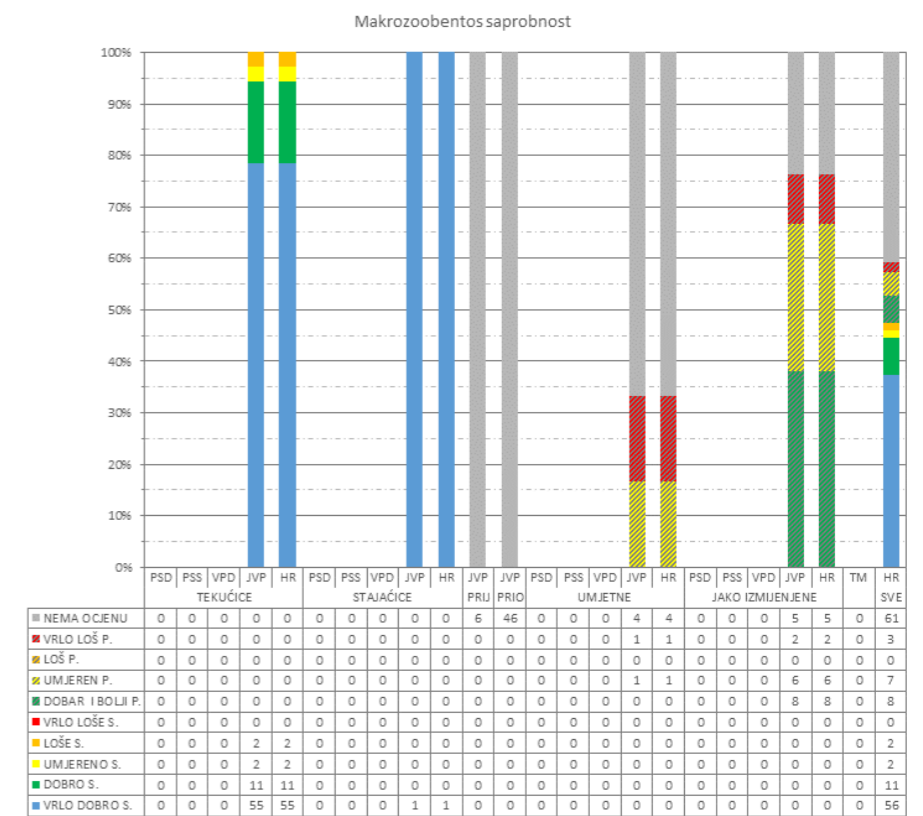
SI 14. Stanje na zaštićenim područjima E, vodna tijela za koja postoji obaveza izvješćivanja



SI 11. Stanje na zaštićenim područjima B, vodna tijela za koja postoji obaveza izvješćivanja



SI 13. Stanje na zaštićenim područjima D, vodna tijela za koja postoji obaveza izvješćivanja



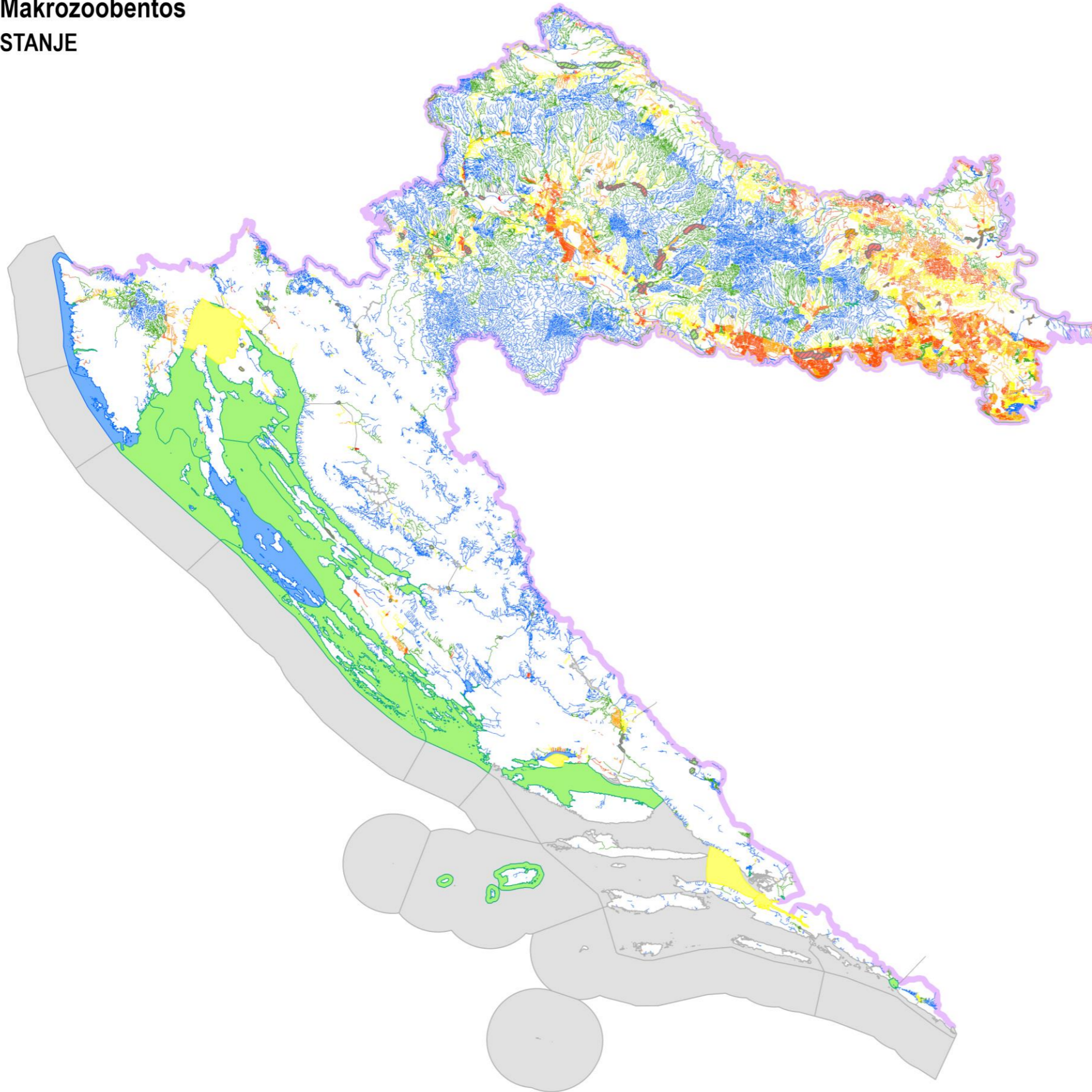
SI 15. Stanje na zaštićenim područjima F, vodna tijela za koja postoji obaveza izvješćivanja

- A. područja zaštite vode namijenjena za ljudsku potrošnju ili rezervirane za te namjene u budućnosti
- B. područja pogodna za zaštitu gospodarski značajnih vodenih organizama

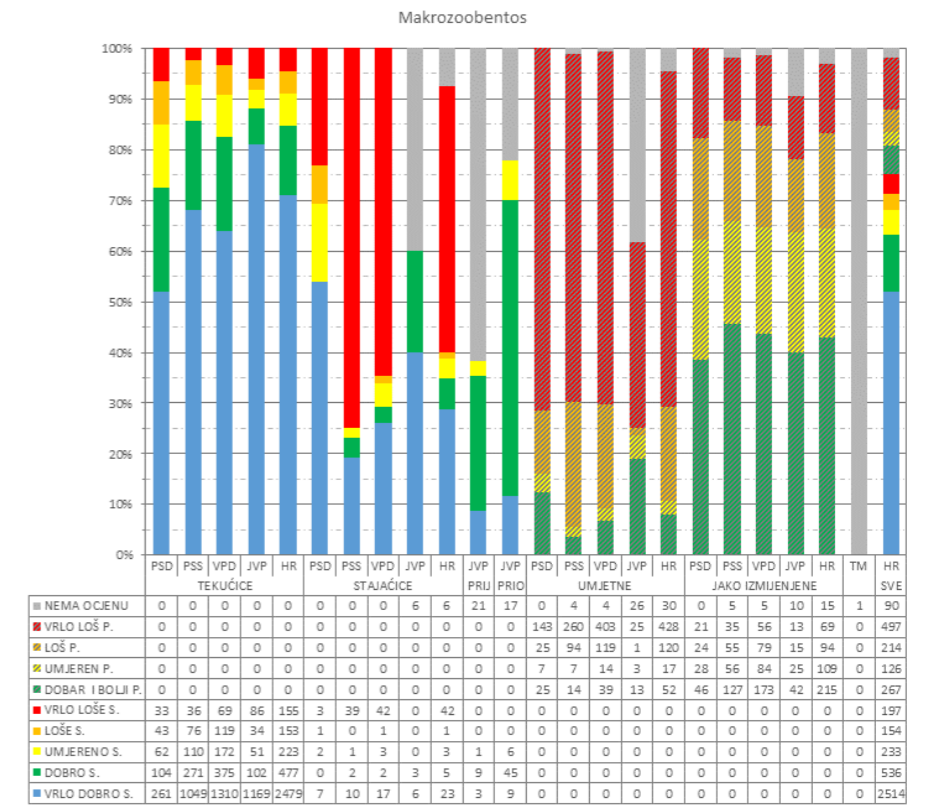
- C. područja za kupanje i rekreaciju
- D. područja podložna eutrofikaciji i područja ranjiva na nitrate

- E. područja namijenjena zaštiti staništa ili vrsta gdje je održavanje ili poboljšanje stanja voda bitan element njihove zaštite
- F. područja loše izmjenjena vodama, osjetljivost kojih se ocjenjuje u odnosu na ispuštanje komunalnih otpadnih voda

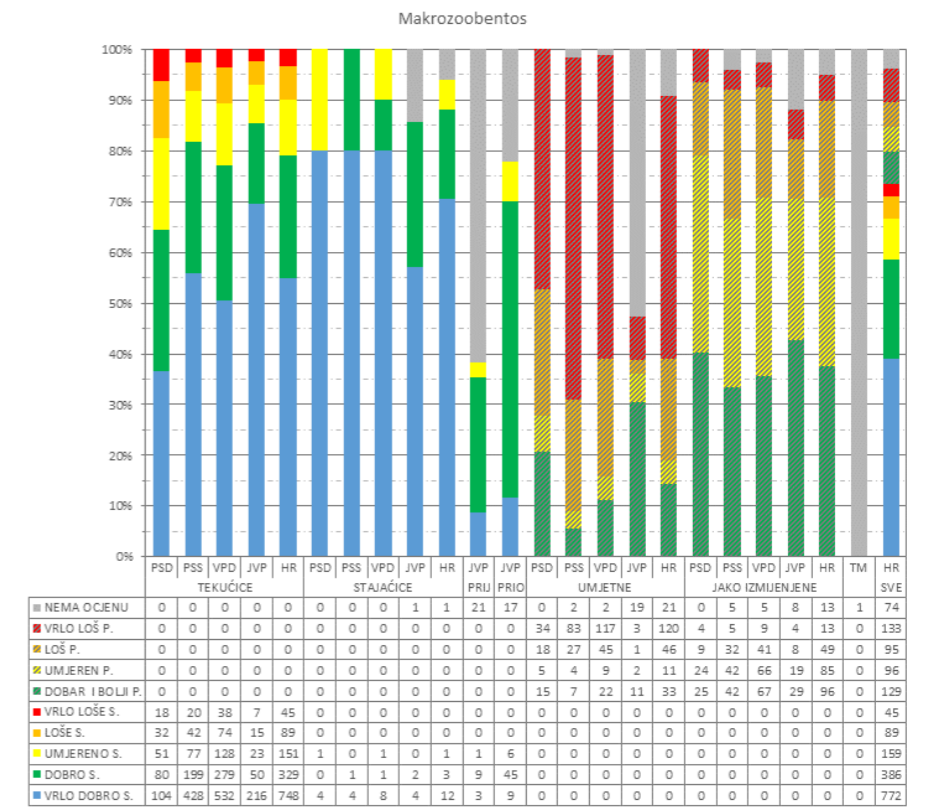
Makrozoobentos STANJE



SI 1. Kartografski prikaz stanja vodnih tijela

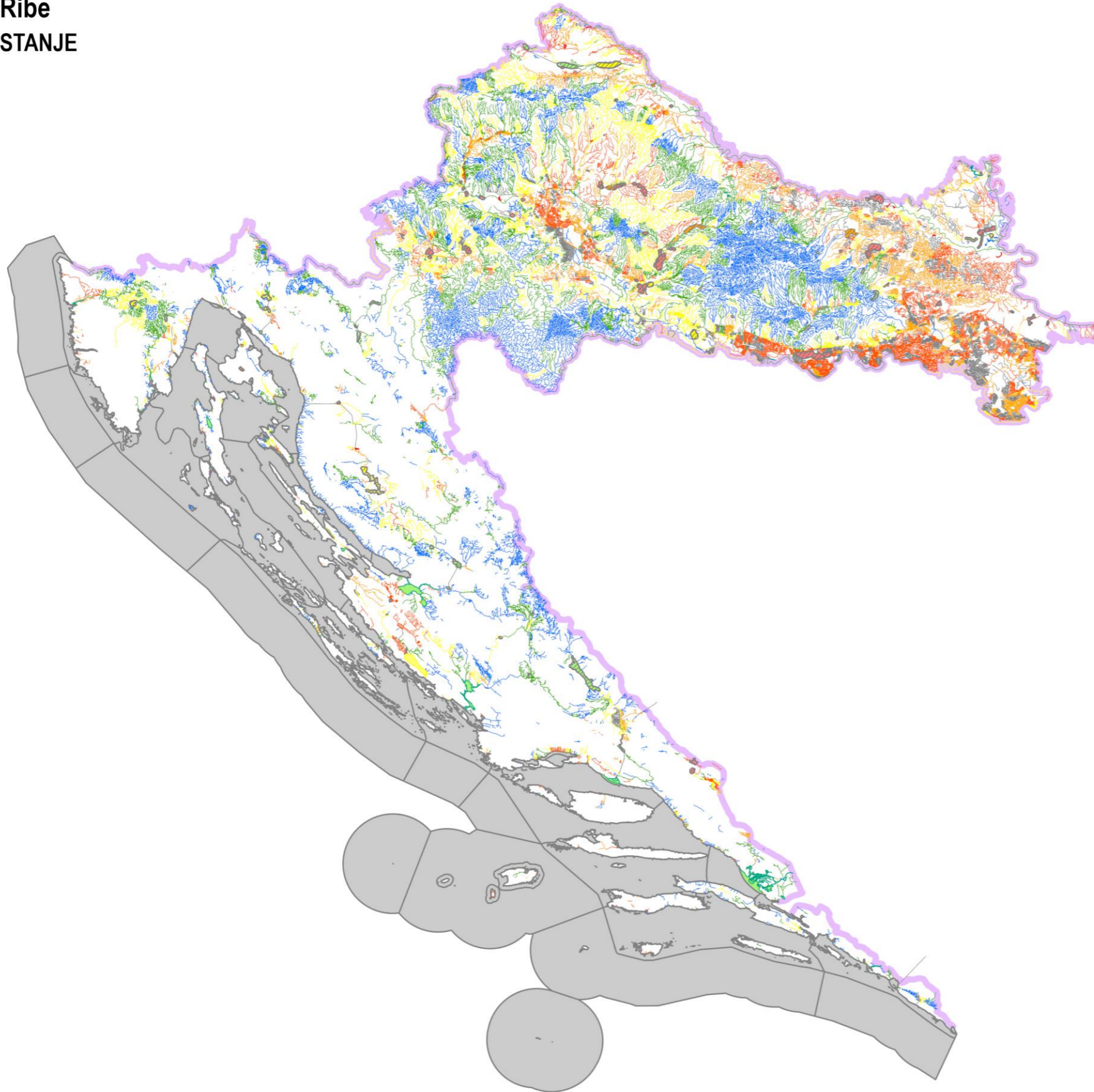


SI 2. Sva vodna tijela

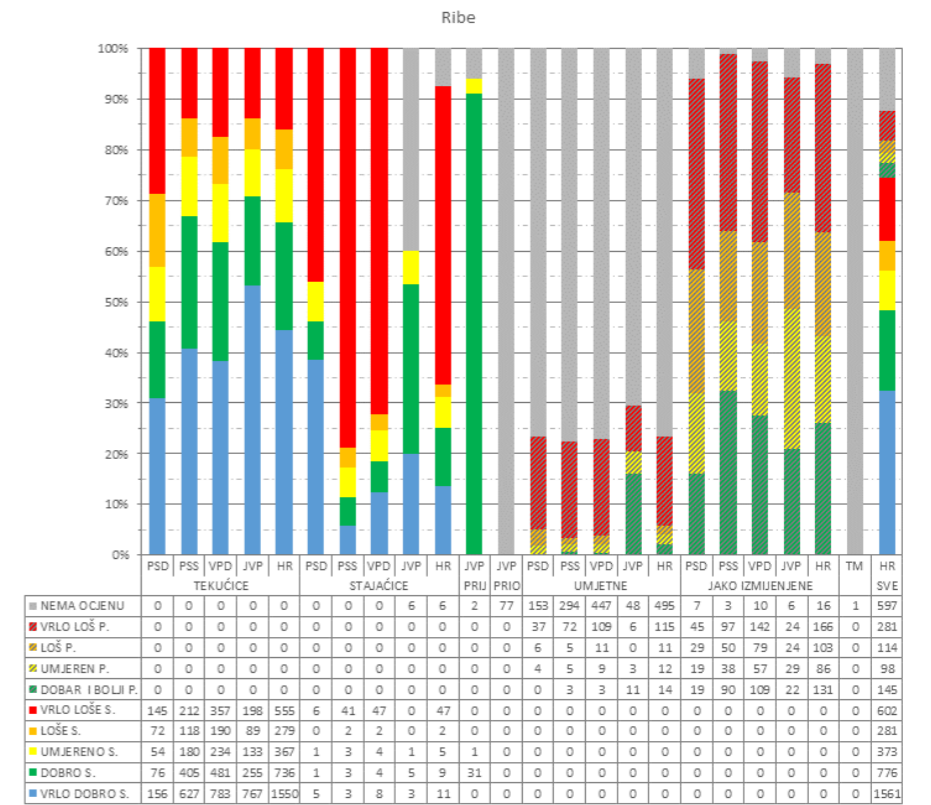


SI 3. Vodna tijela za koja postoji obaveza izvješćivanja

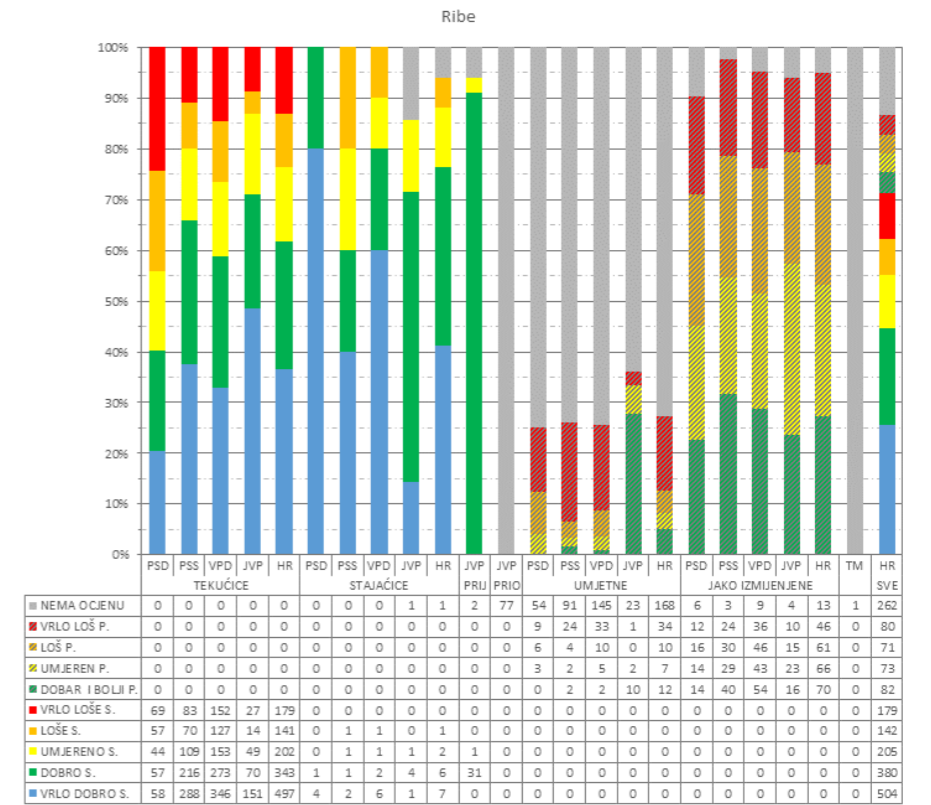
Ribe
STANJE



SI 1. Kartografski prikaz stanja vodnih tijela

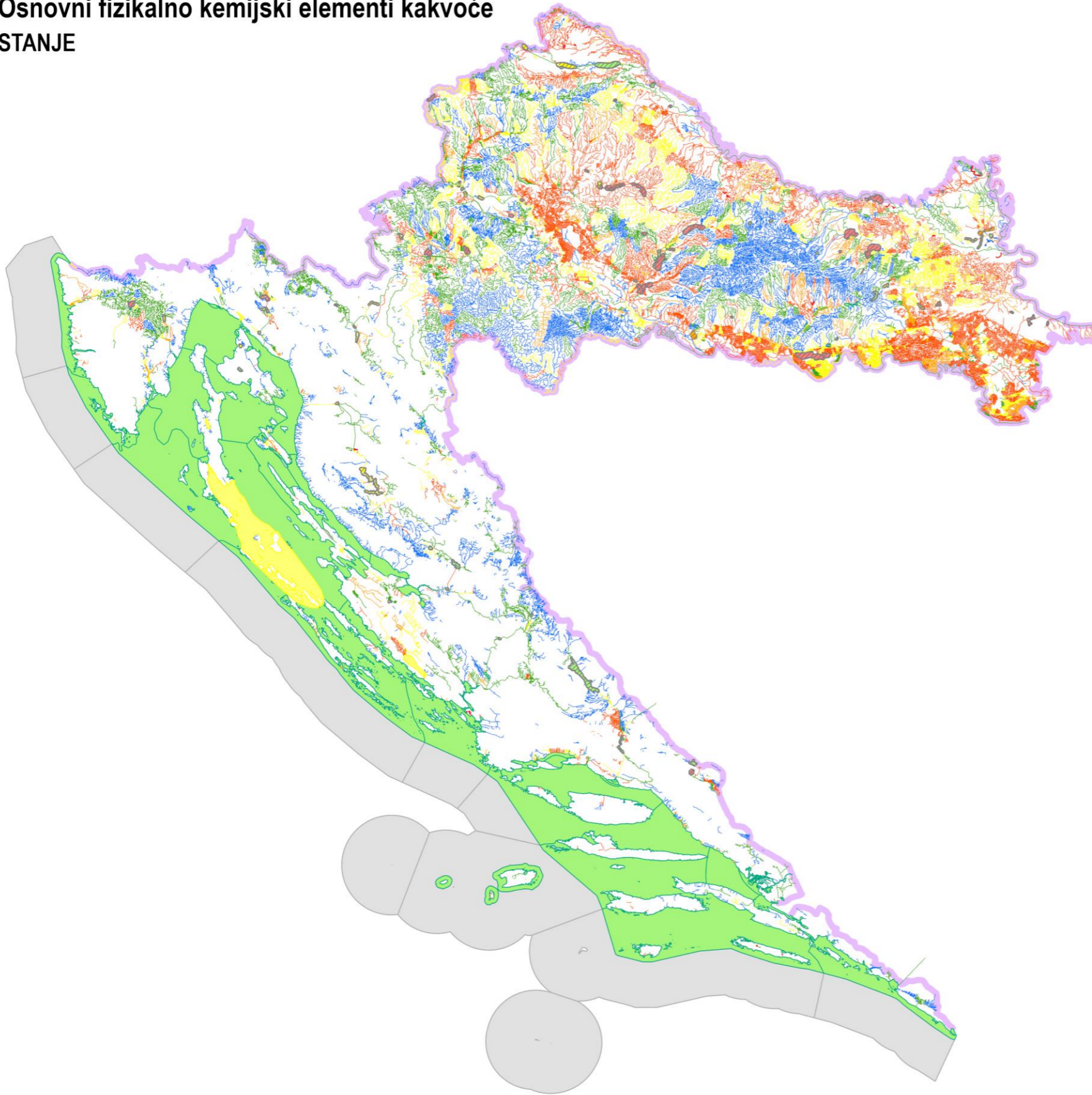


SI 2. Sva vodna tijela

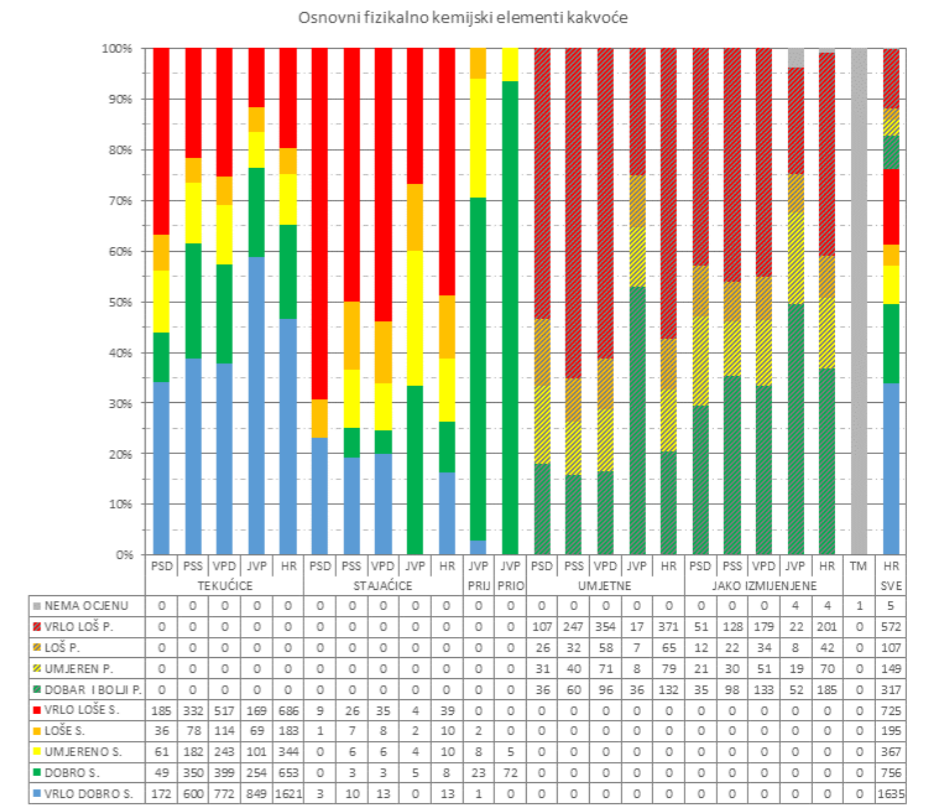


SI 3. Vodna tijela za koja postoji obaveza izvješćivanja

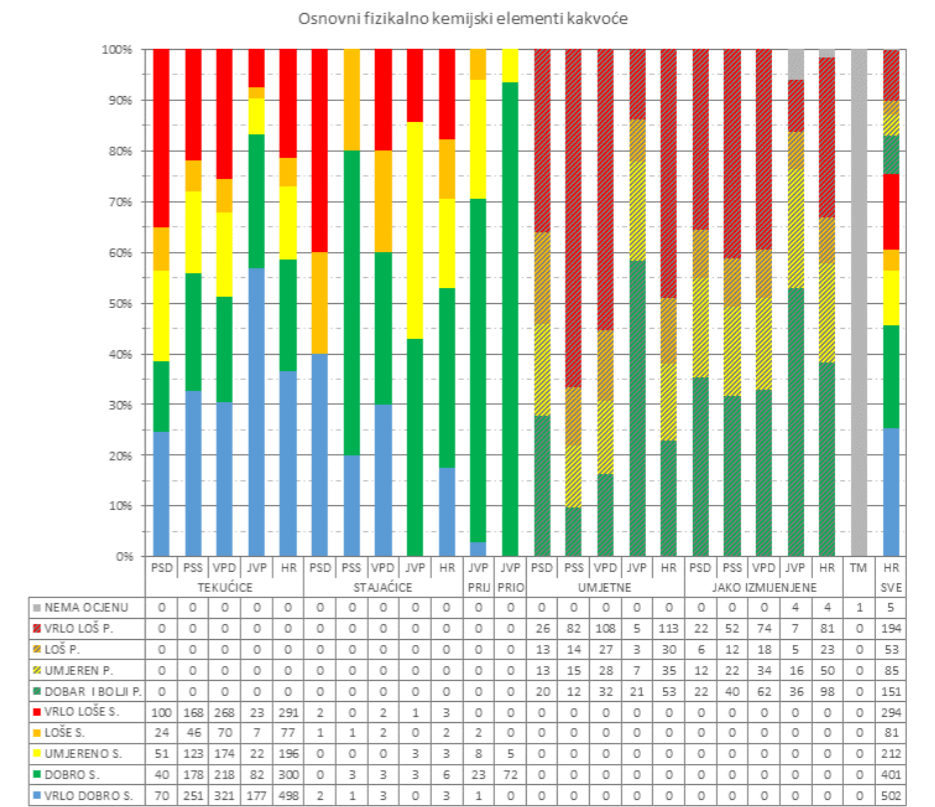
Osnovni fizikalno kemijski elementi kakvoće STANJE



SI 1. Kartografski prikaz stanja vodnih tijela

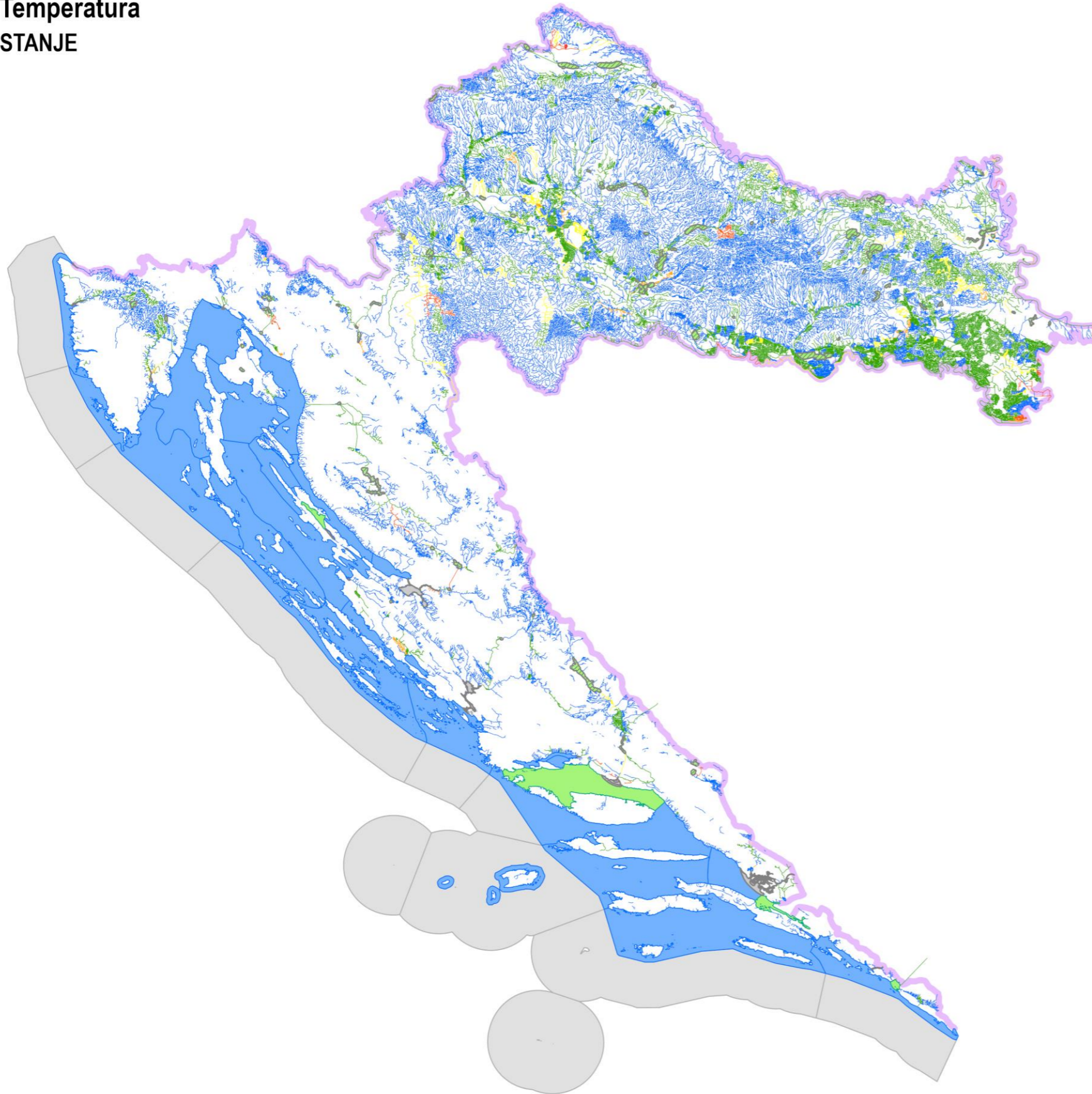


SI 2. Sva vodna tijela

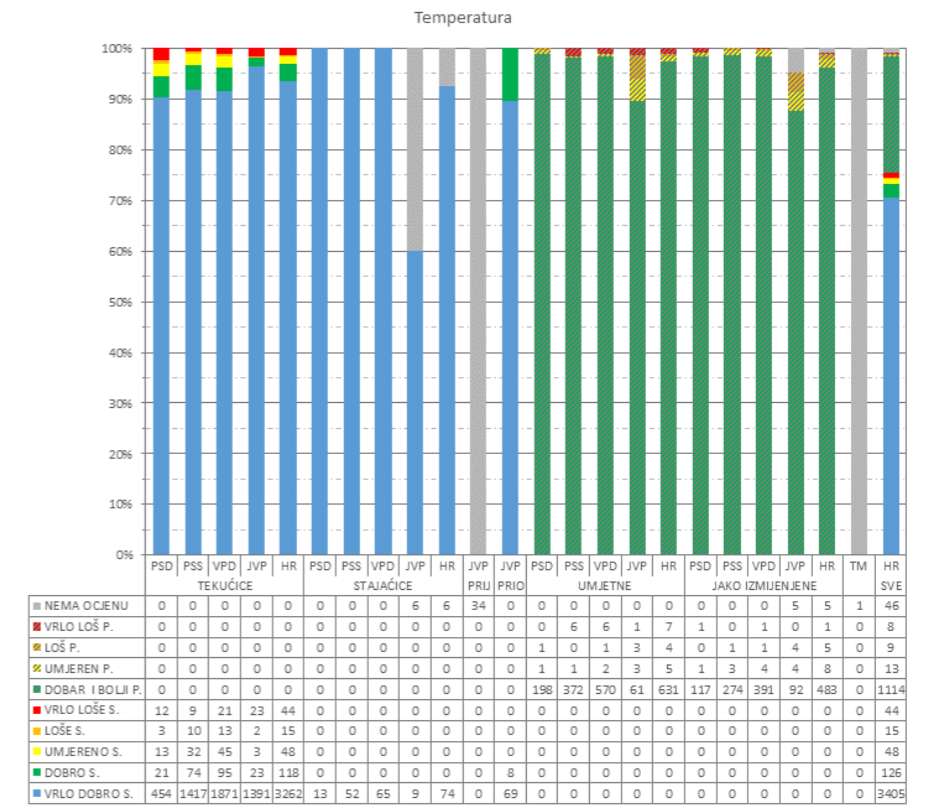


SI 3. Vodna tijela za koja postoji obaveza izvješćivanja

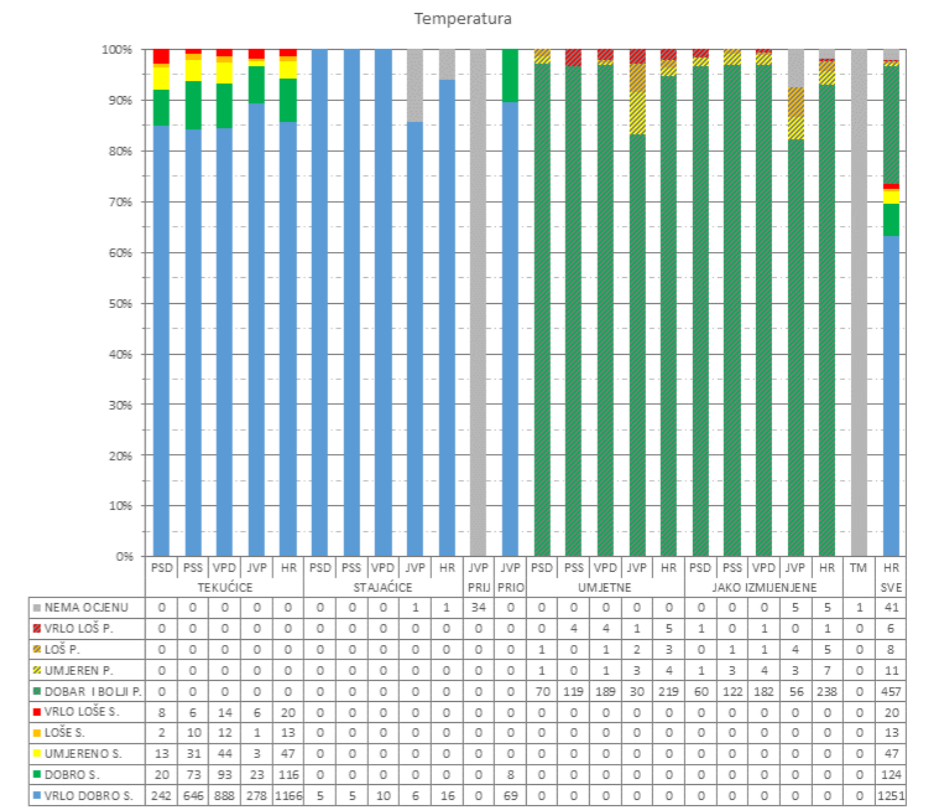
Temperatura STANJE



SI 1. Kartografski prikaz stanja vodnih tijela

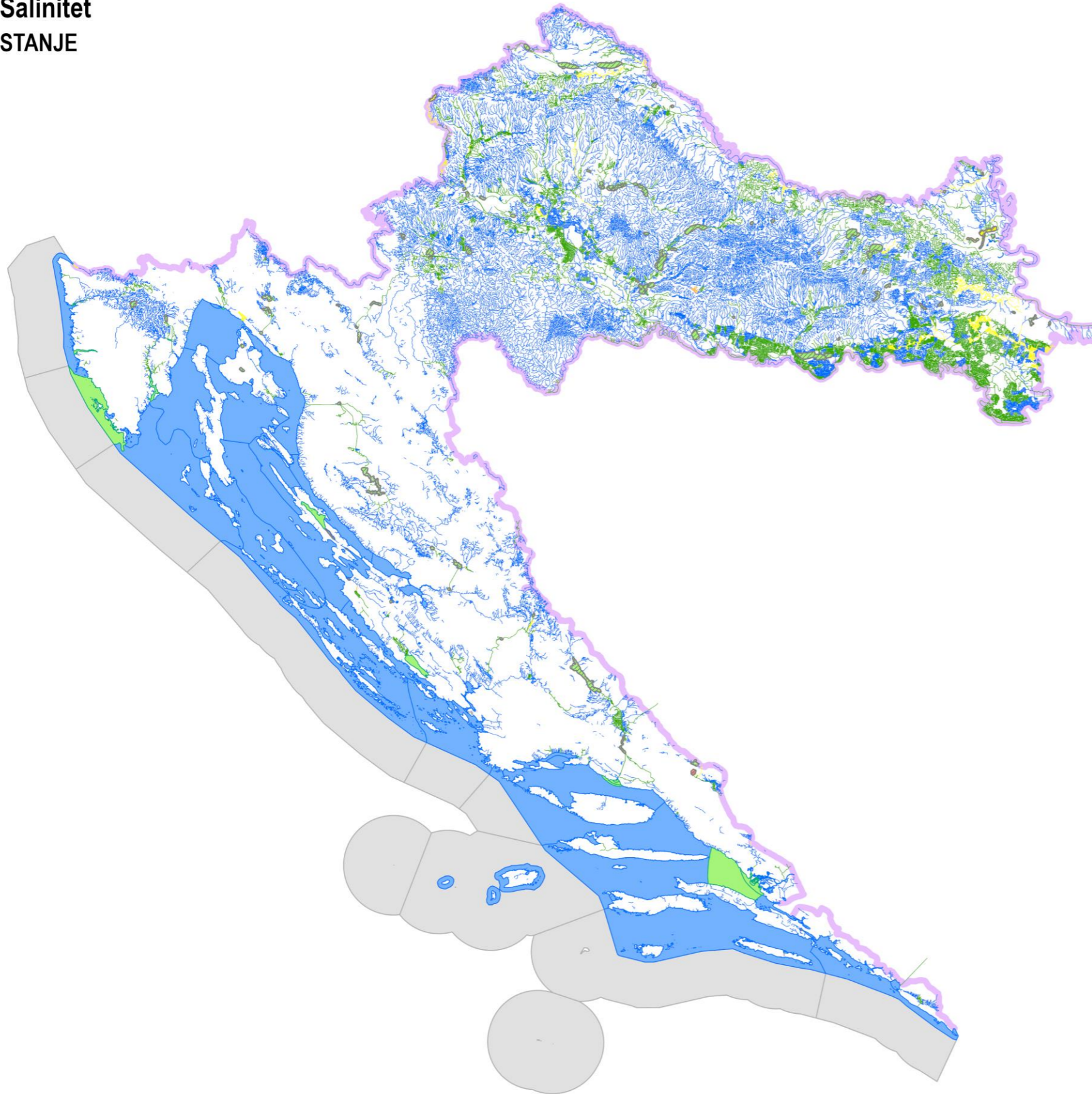


SI 2. Sva vodna tijela

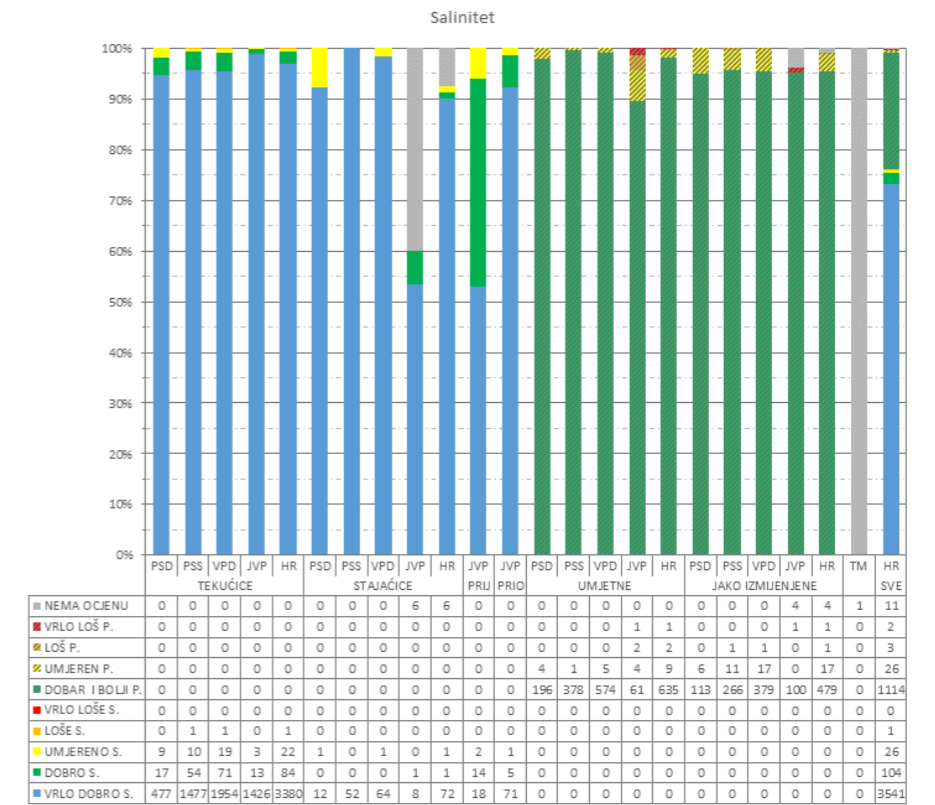


SI 3. Vodna tijela za koja postoji obaveza izvješćivanja

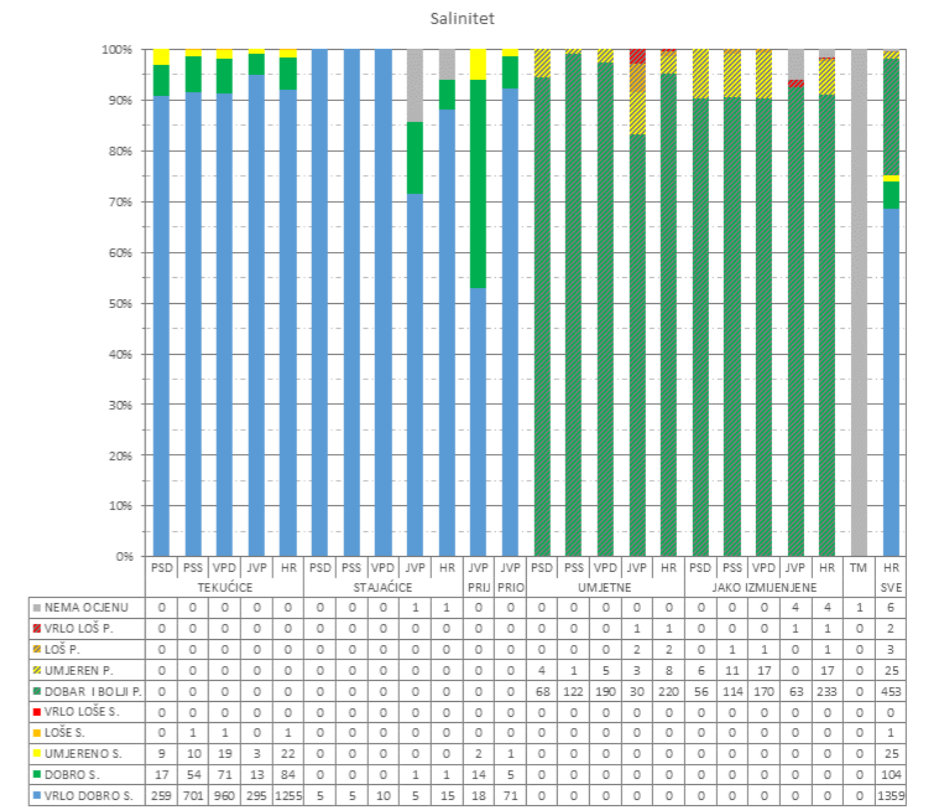
**Salinitet
STANJE**



SI 1. Kartografski prikaz stanja vodnih tijela

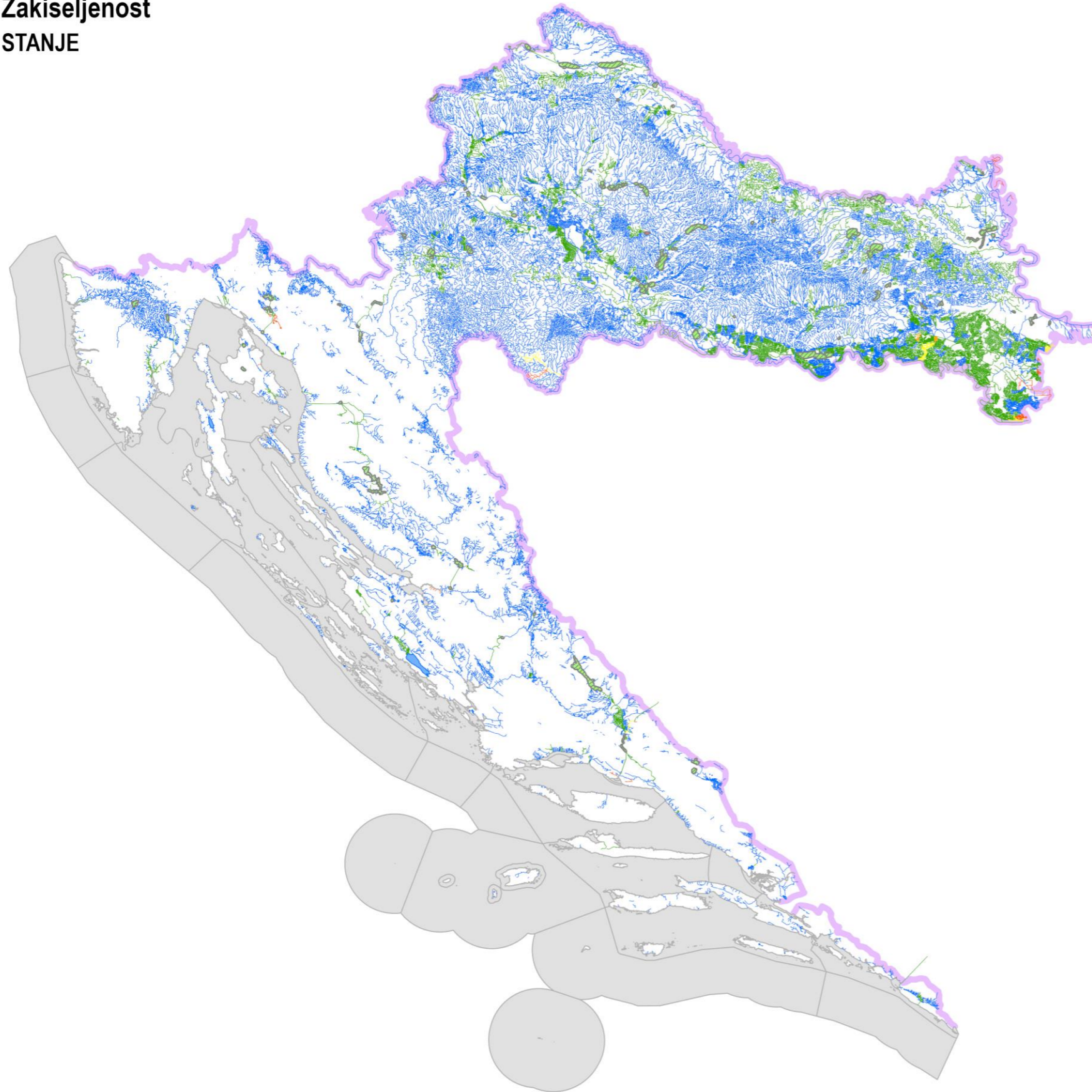


SI 2. Sva vodna tijela

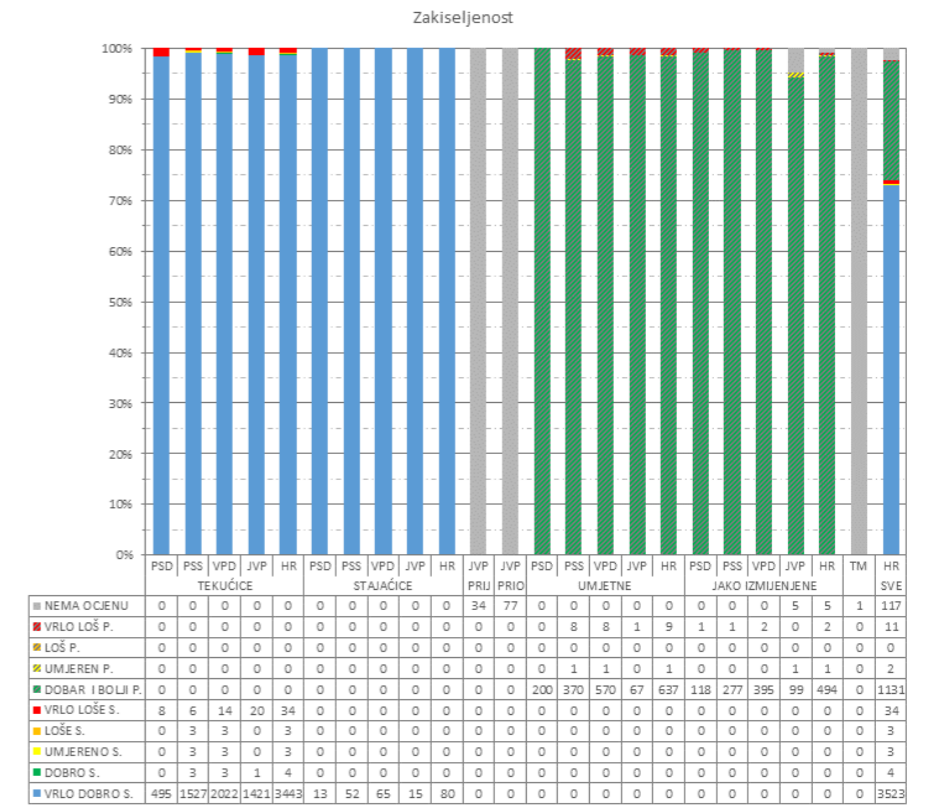


SI 3. Vodna tijela za koja postoji obaveza izvješćivanja

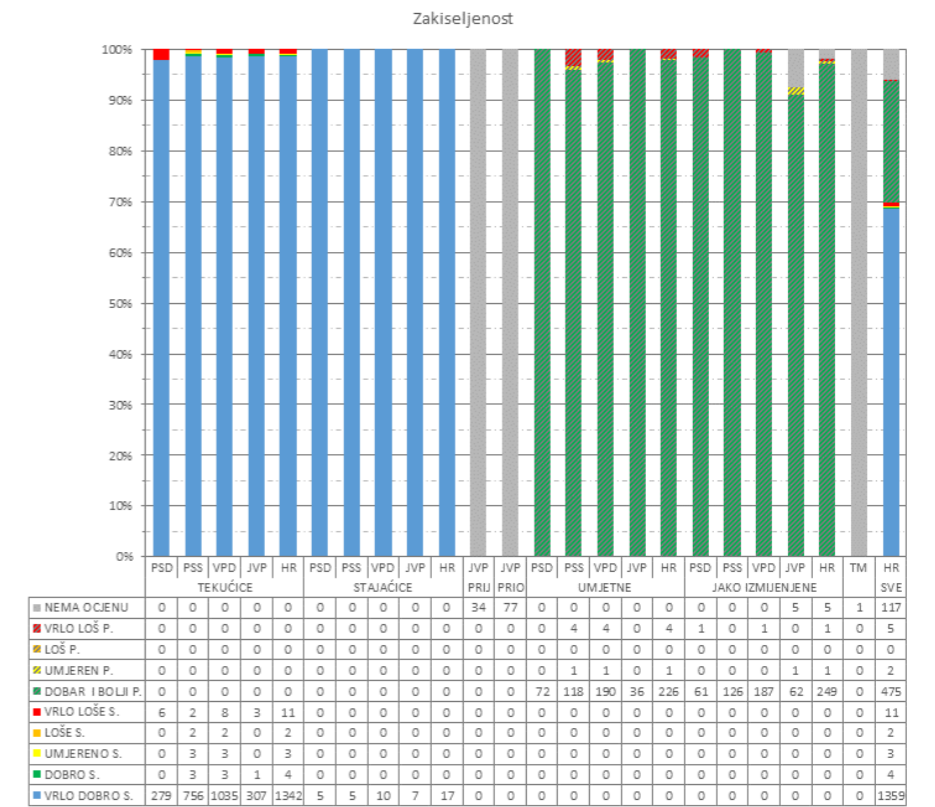
Zakiseljenost STANJE



SI 1. Kartografski prikaz stanja vodnih tijela

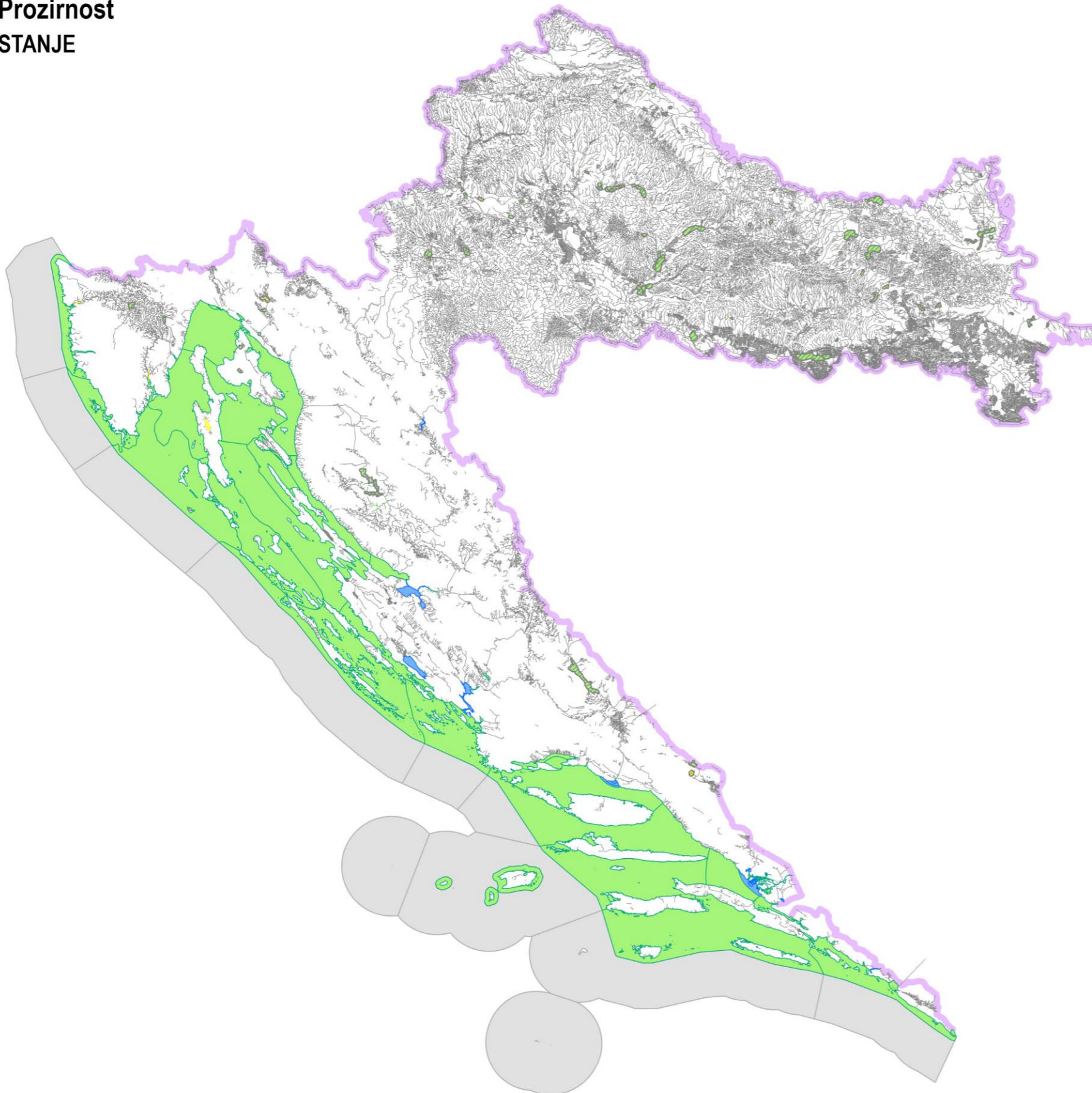


SI 2. Sva vodna tijela

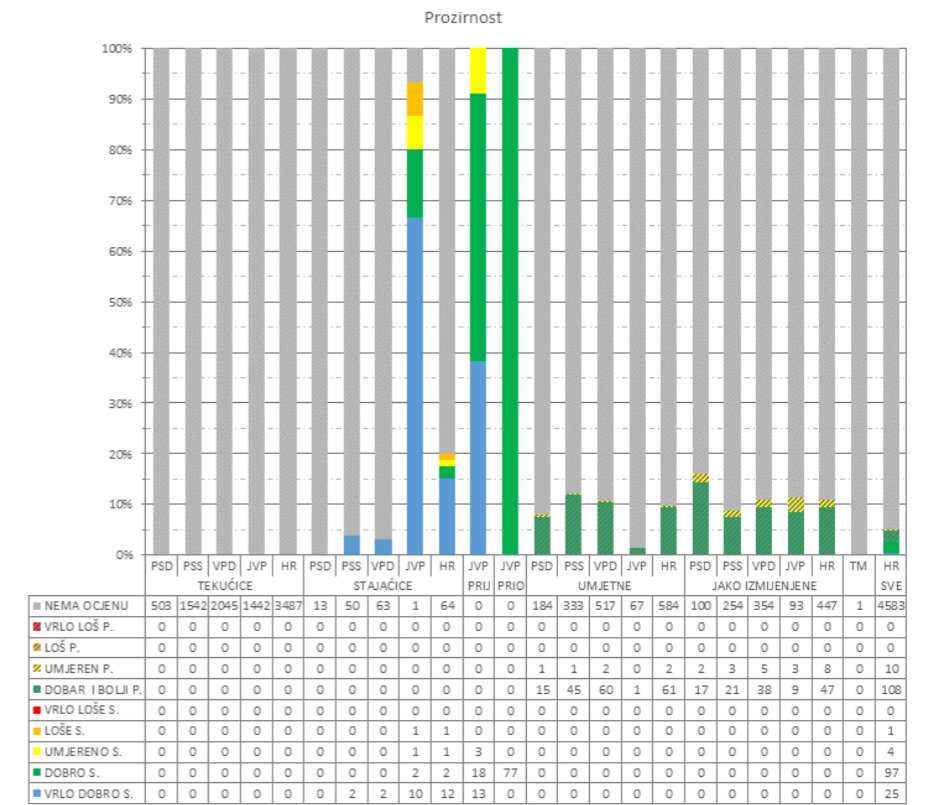


SI 3. Vodna tijela za koja postoji obaveza izvješćivanja

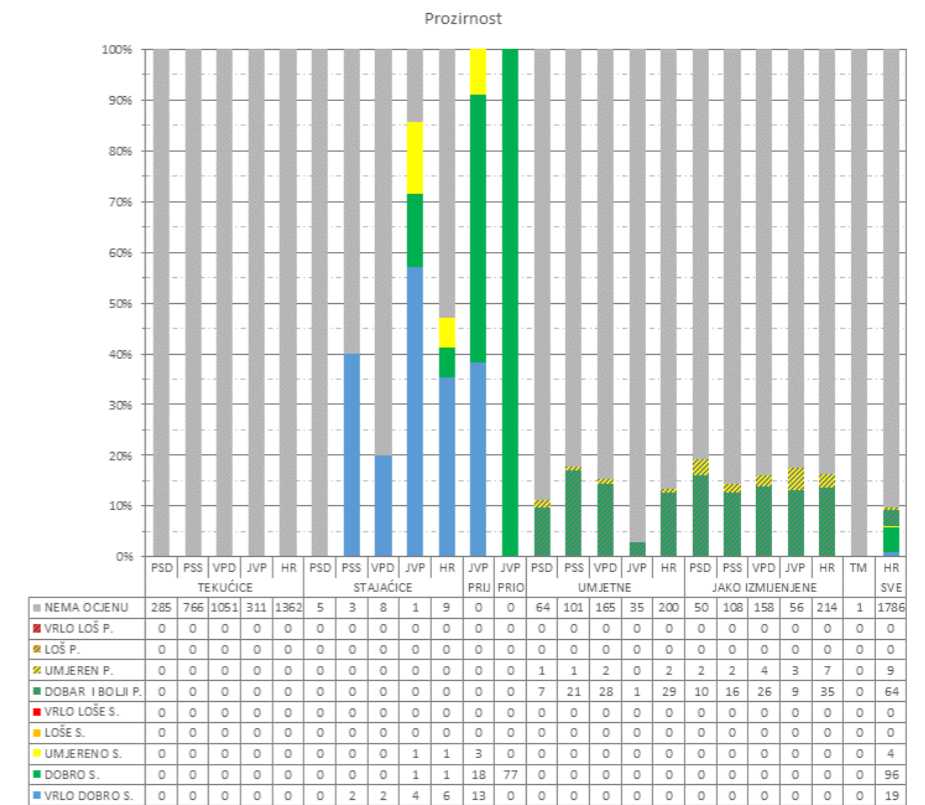
Prozirnost STANJE



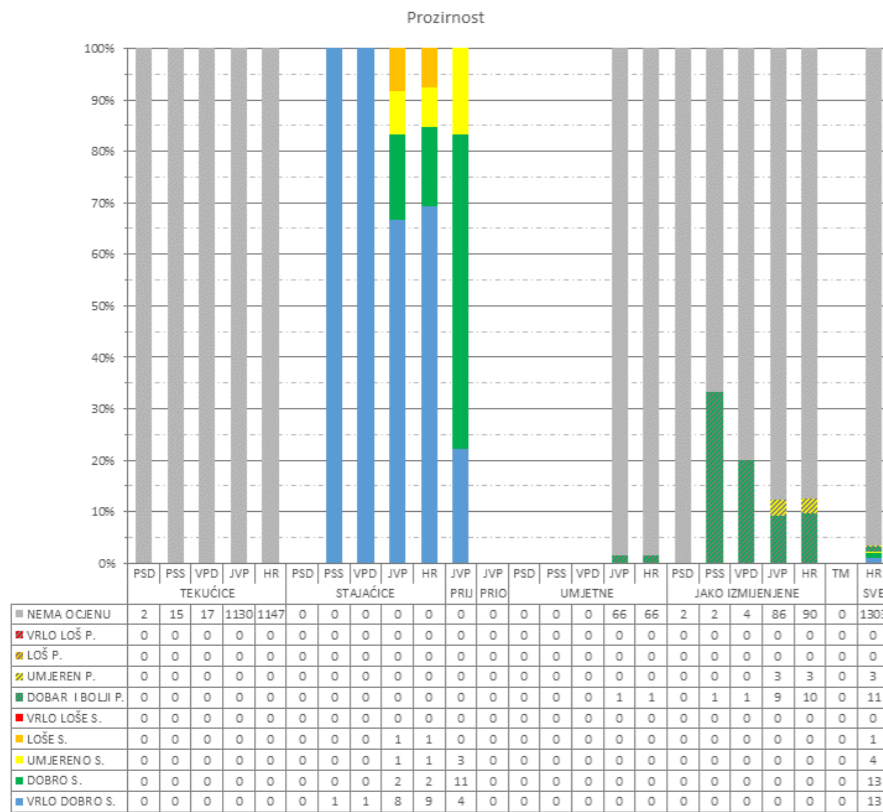
Sl 1. Kartografski prikaz stanja vodnih tijela



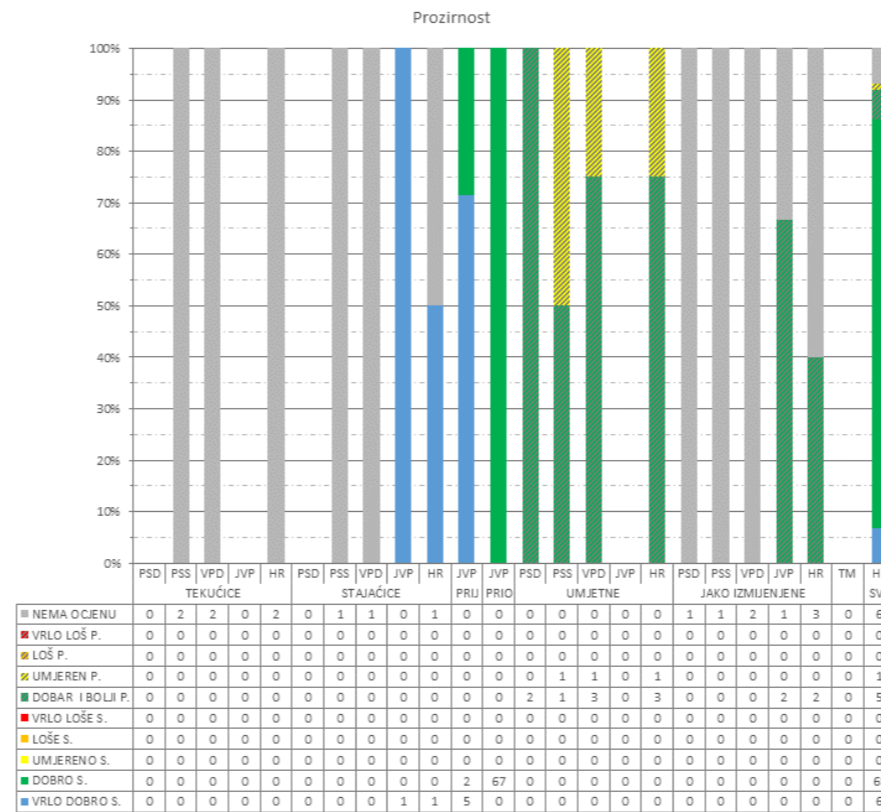
Sl 2. Sva vodna tijela



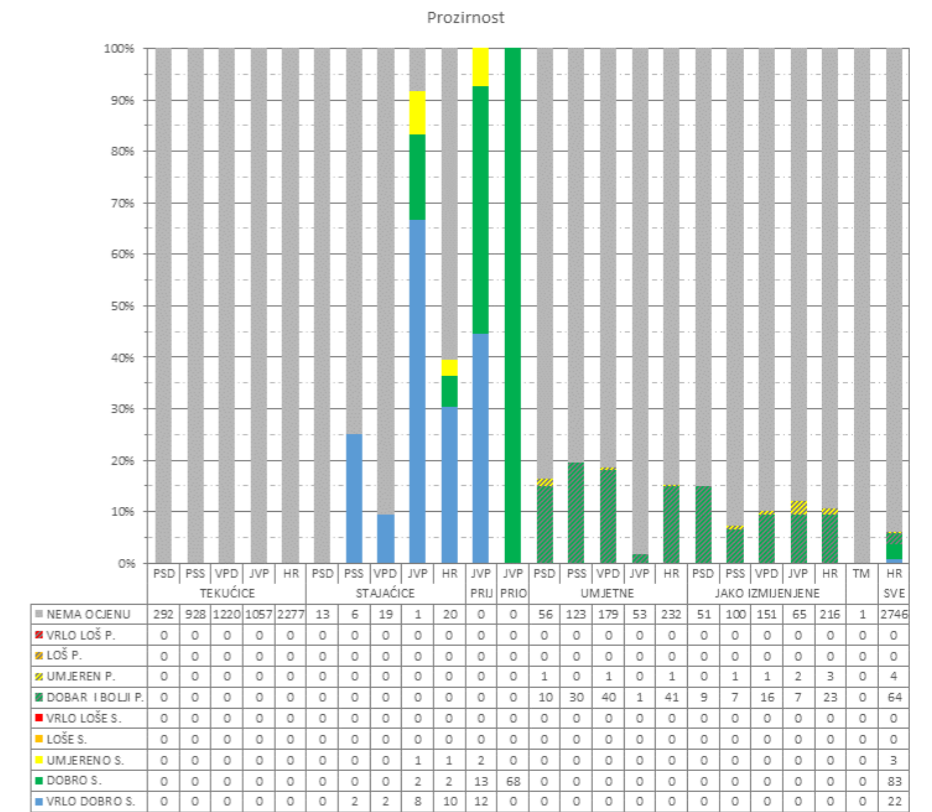
Sl. 3. Vodna tijela za koja postoji obaveza izvješćivanja



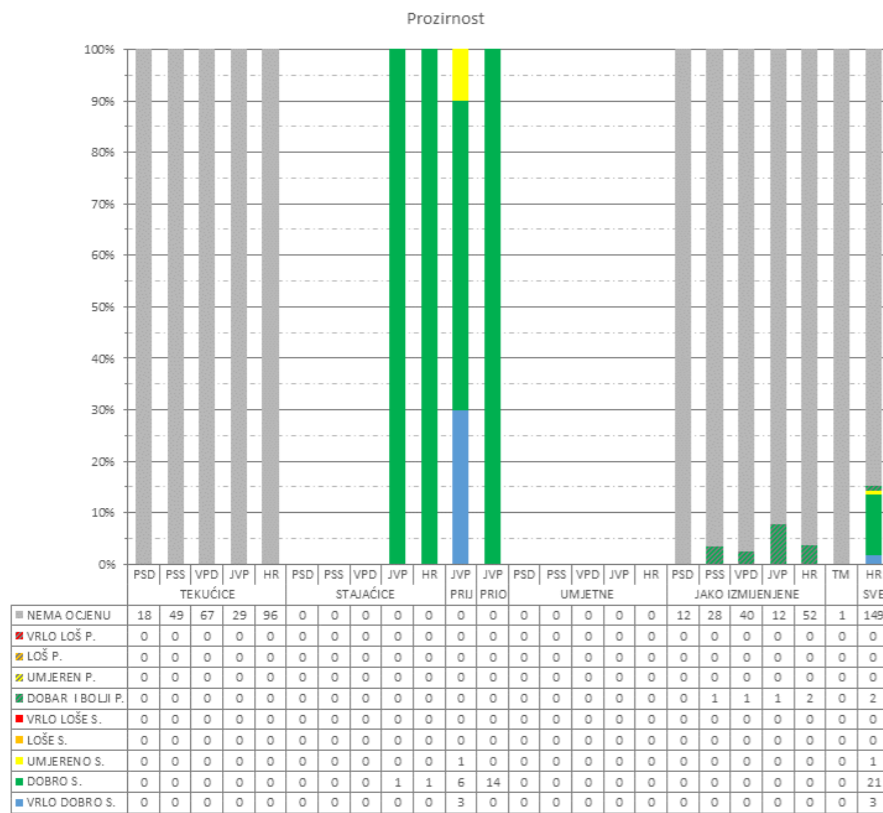
SI 4. Stanje na zaštićenim područjima A, sva vodna tijela



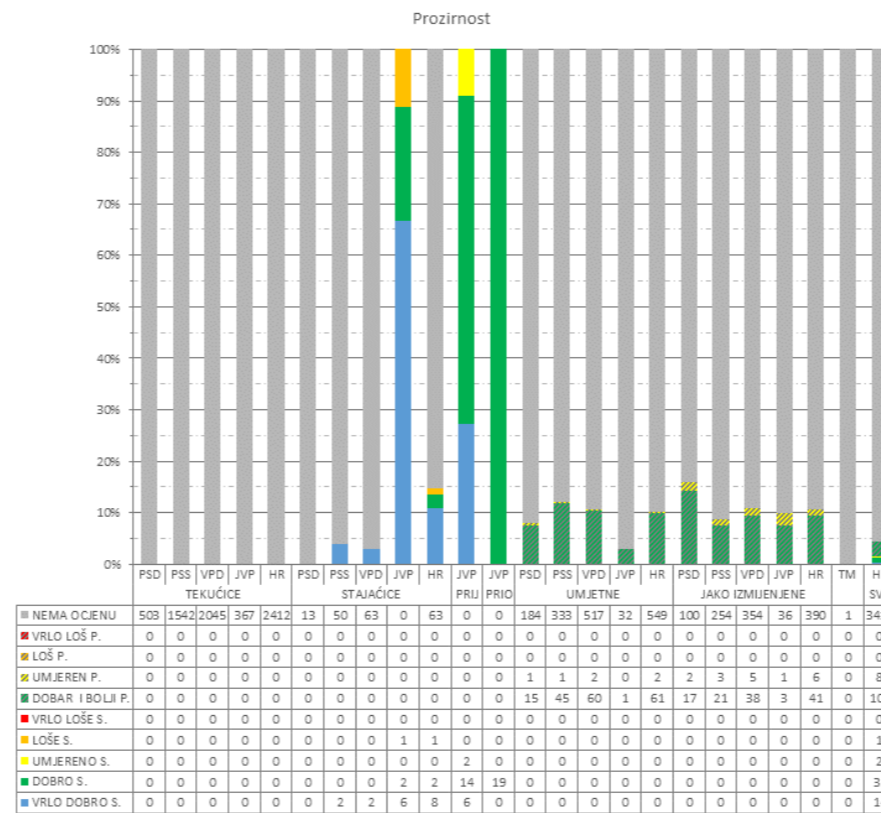
SI 6. Stanje na zaštićenim područjima C, sva vodna tijela



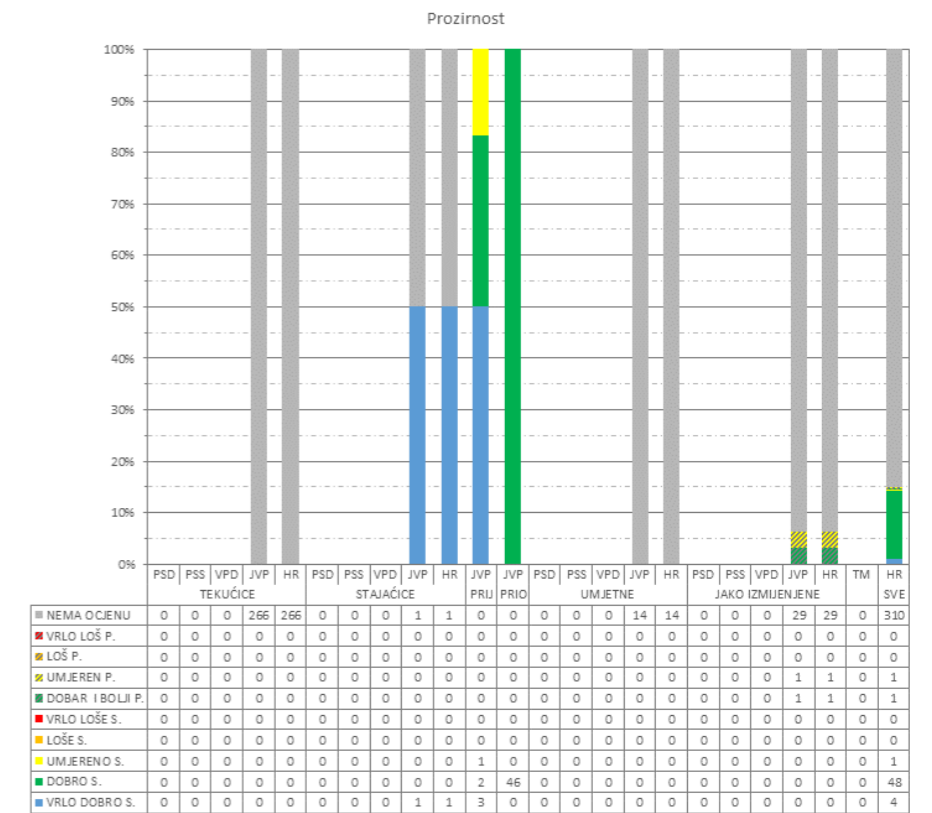
SI 8. Stanje na zaštićenim područjima E, sva vodna tijela



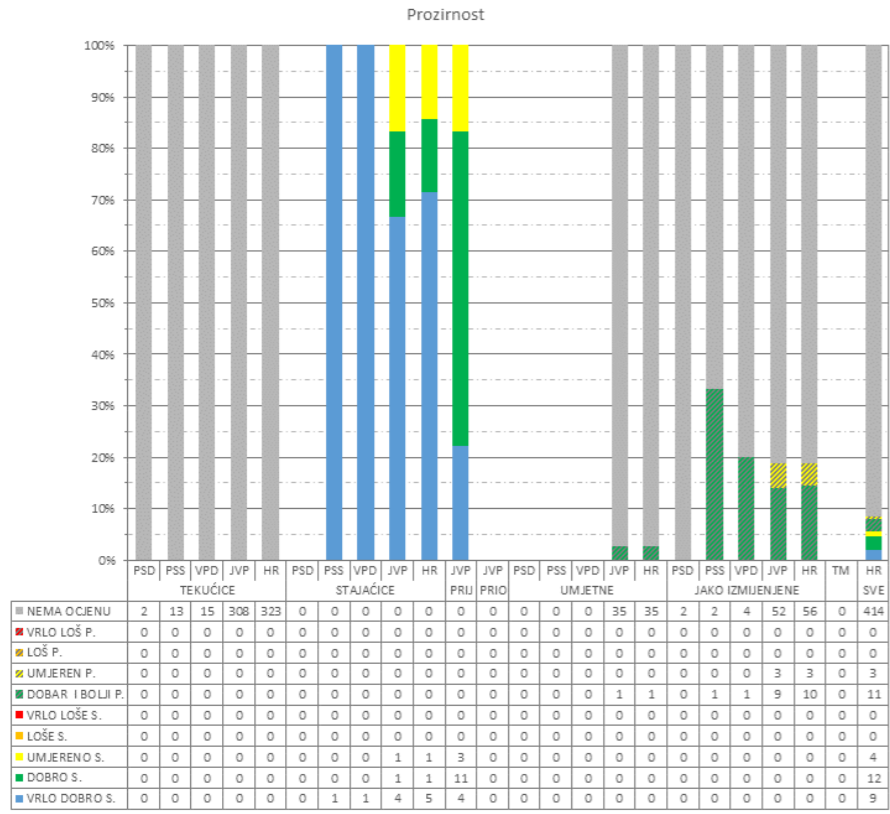
SI 5. Stanje na zaštićenim područjima B, sva vodna tijela



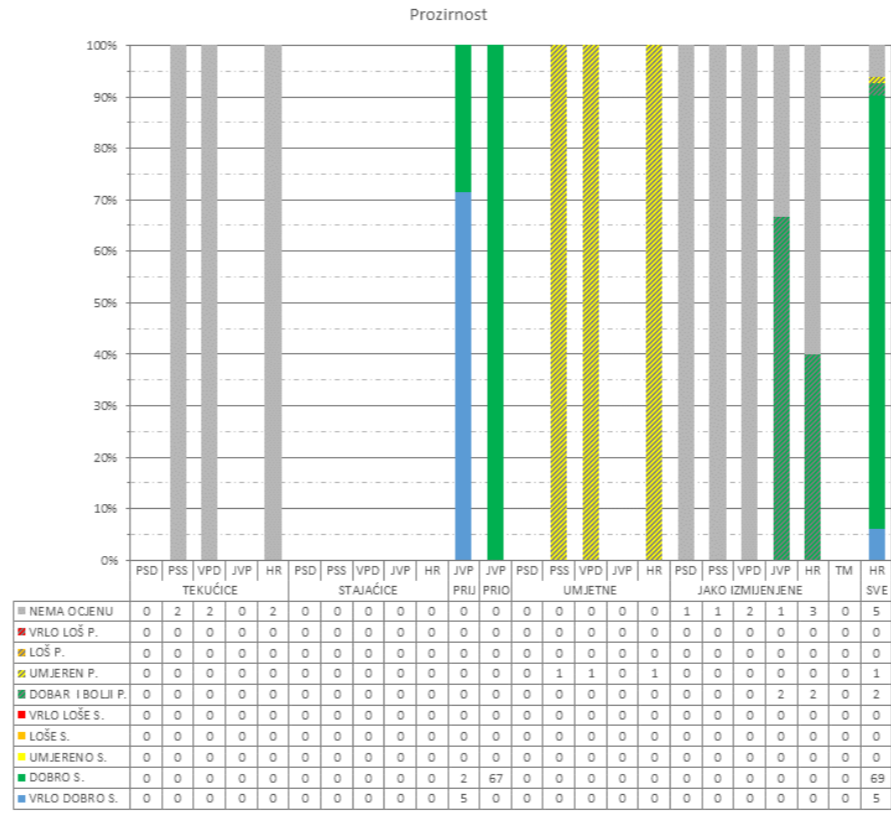
SI 7. Stanje na zaštićenim područjima D, sva vodna tijela



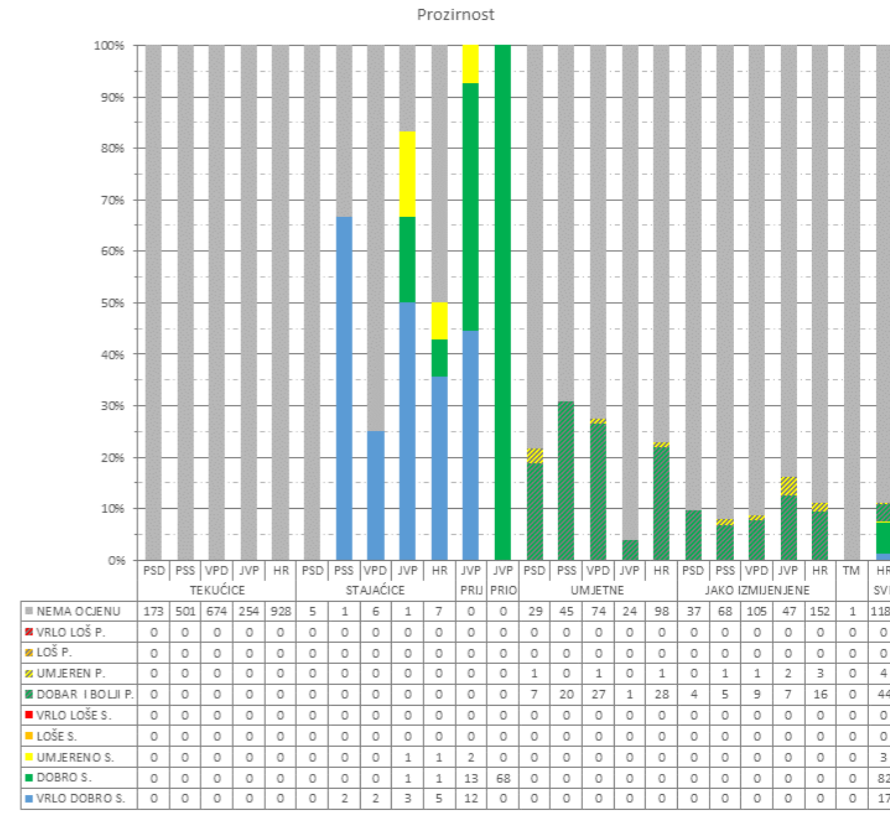
SI 9. Stanje na zaštićenim područjima F, sva vodna tijela



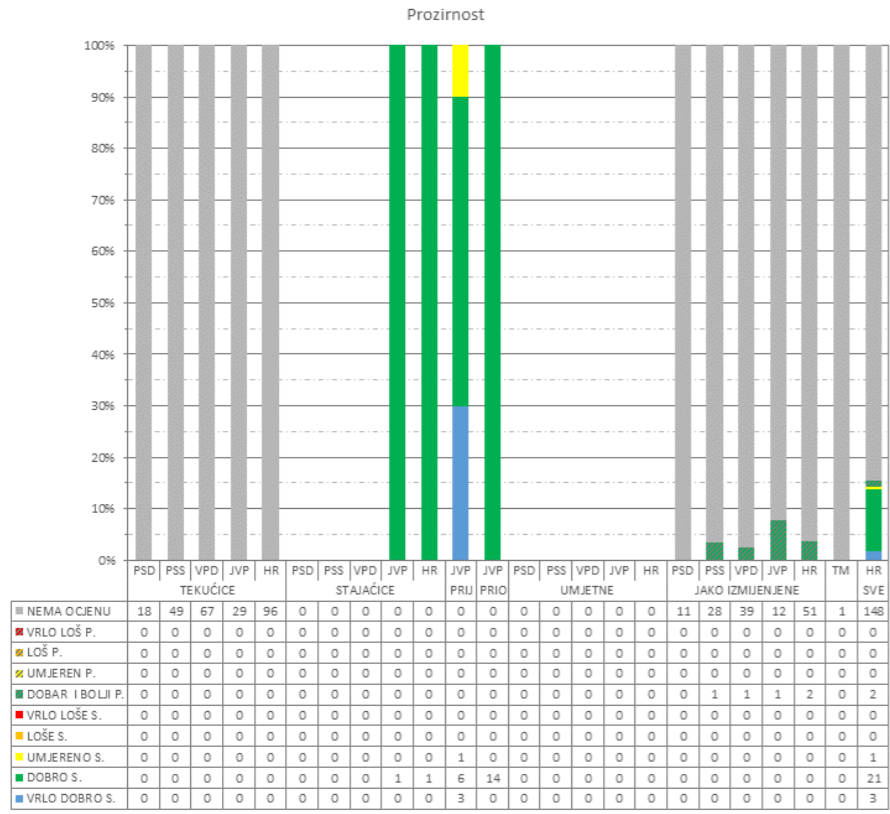
SI 10. Stanje na zaštićenim područjima A, vodna tijela za koja postoji obaveza izvješćivanja



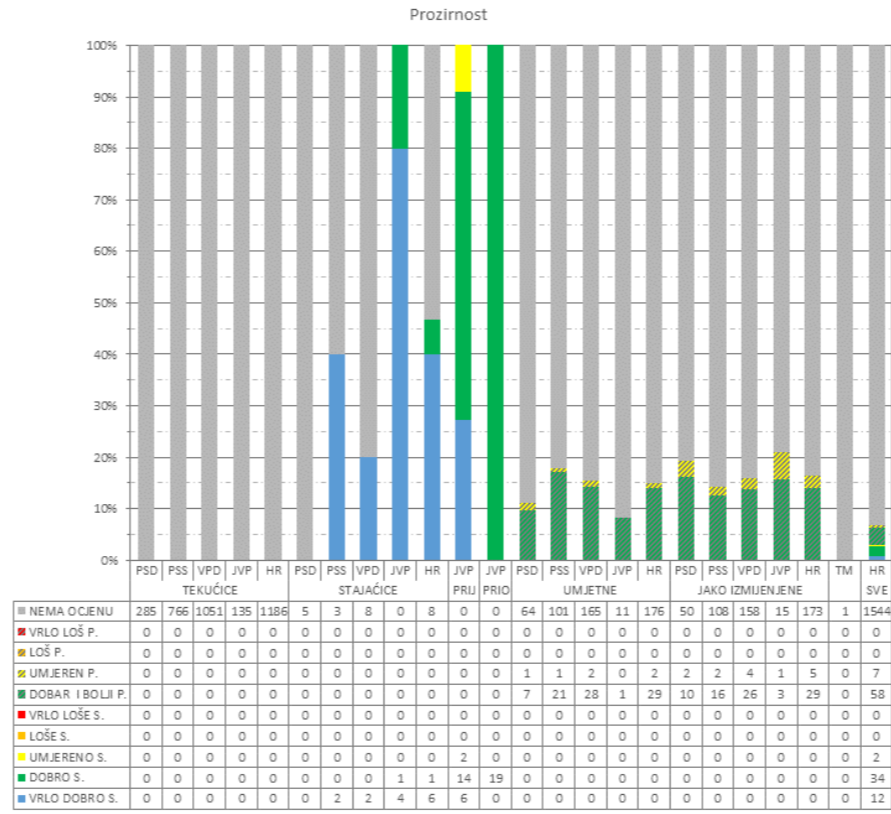
SI 12. Stanje na zaštićenim područjima C, vodna tijela za koja postoji obaveza izvješćivanja



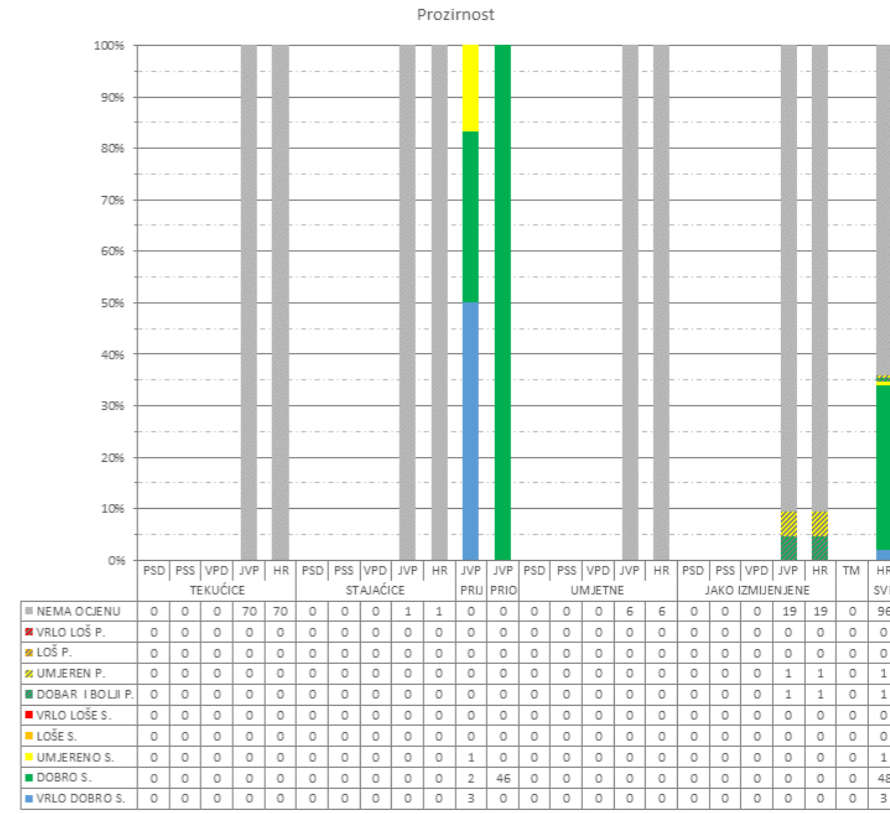
SI 14. Stanje na zaštićenim područjima E, vodna tijela za koja postoji obaveza izvješćivanja



SI 11. Stanje na zaštićenim područjima B, vodna tijela za koja postoji obaveza izvješćivanja



SI 13. Stanje na zaštićenim područjima D, vodna tijela za koja postoji obaveza izvješćivanja



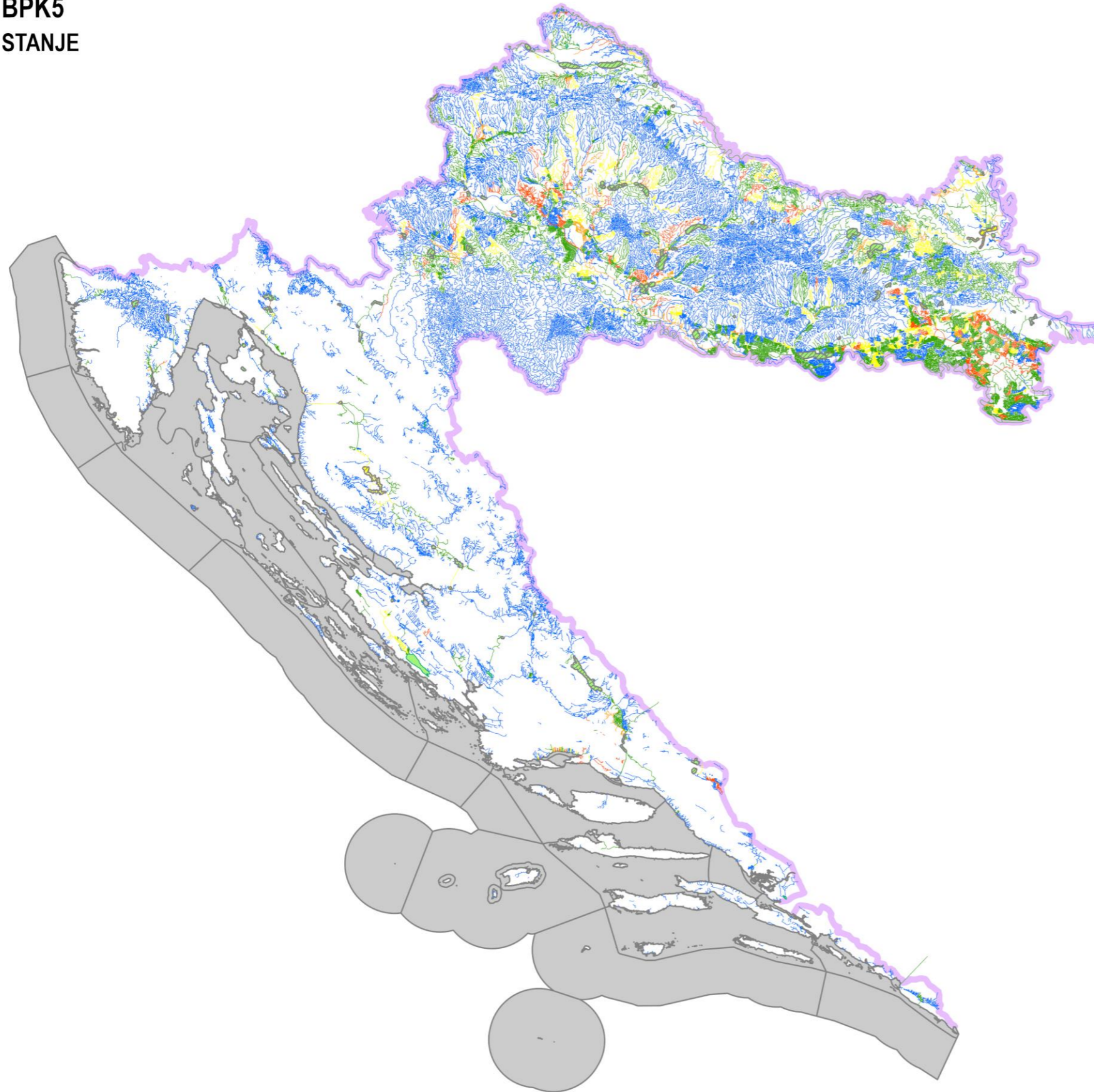
SI 15. Stanje na zaštićenim područjima F, vodna tijela za koja postoji obaveza izvješćivanja

- A. područja zaštite vode namijenjena za ljudsku potrošnju ili rezervirane za te namjene u budućnosti
- B. područja pogodna za zaštitu gospodarski značajnih vodenih organizama

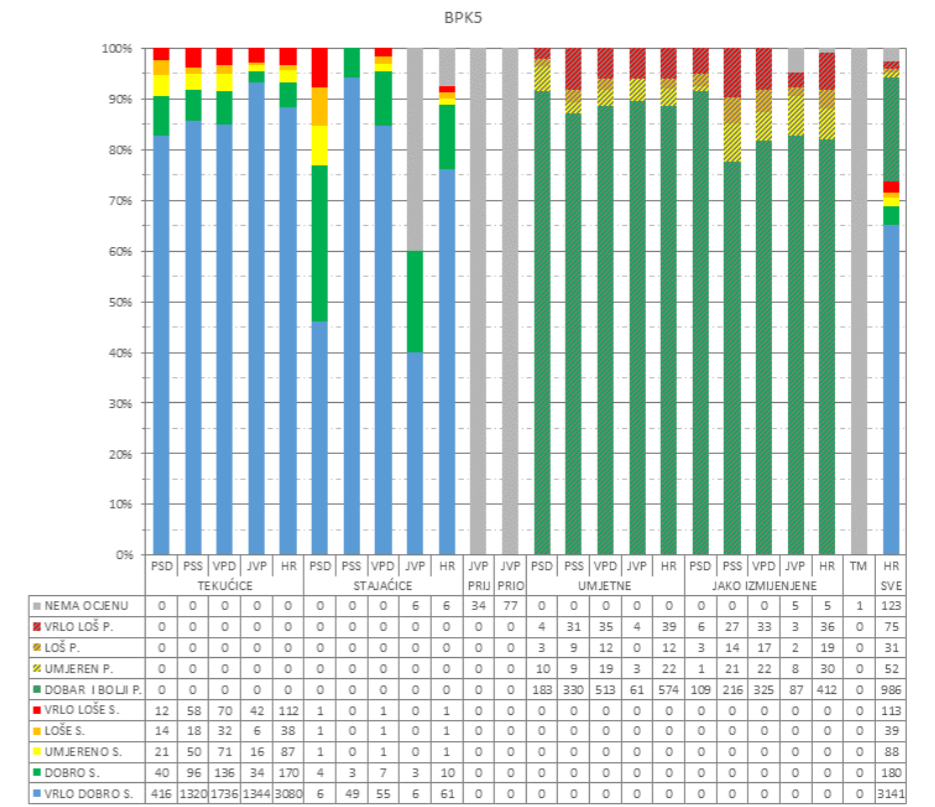
- C. područja za kupanje i rekreaciju
- D. područja podložna eutrofikaciji i područja ranjiva na nitrate

- E. područja namijenjena zaštiti staništa ili vrsta gdje je održavanje ili poboljšanje stanja voda bitan element njihove zaštite
- F. područja loše izmjenjena vodom priobalnim vodama, osjetljivost kojih se ocjenjuje u odnosu na ispuštanje komunalnih otpadnih voda

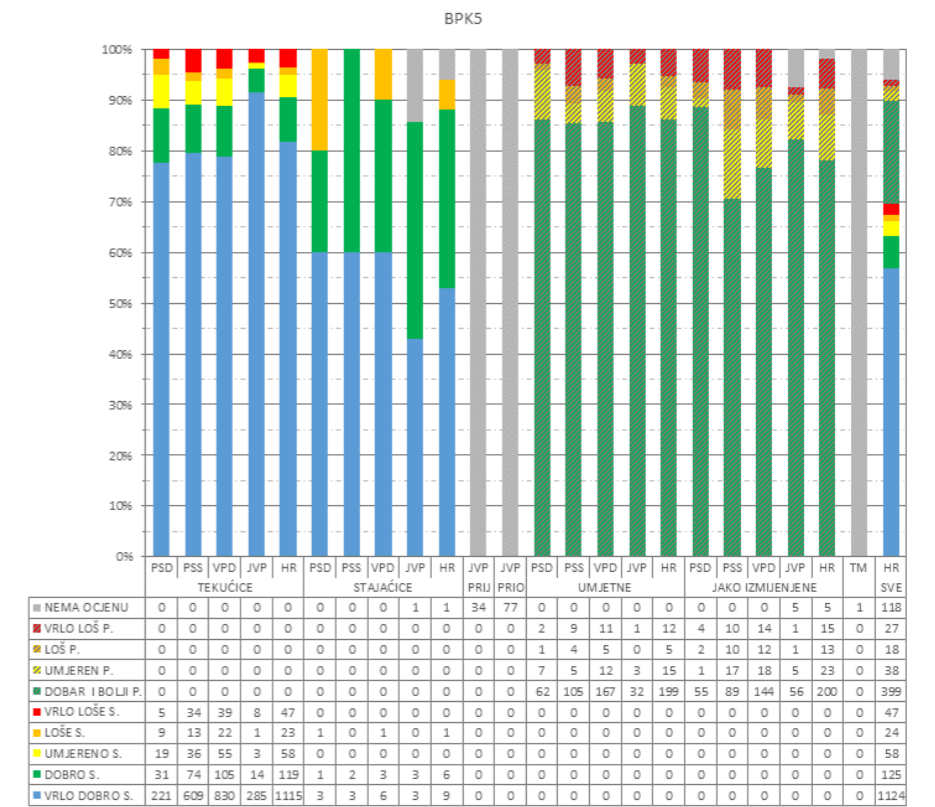
BPK5 STANJE



SI 1. Kartografski prikaz stanja vodnih tijela

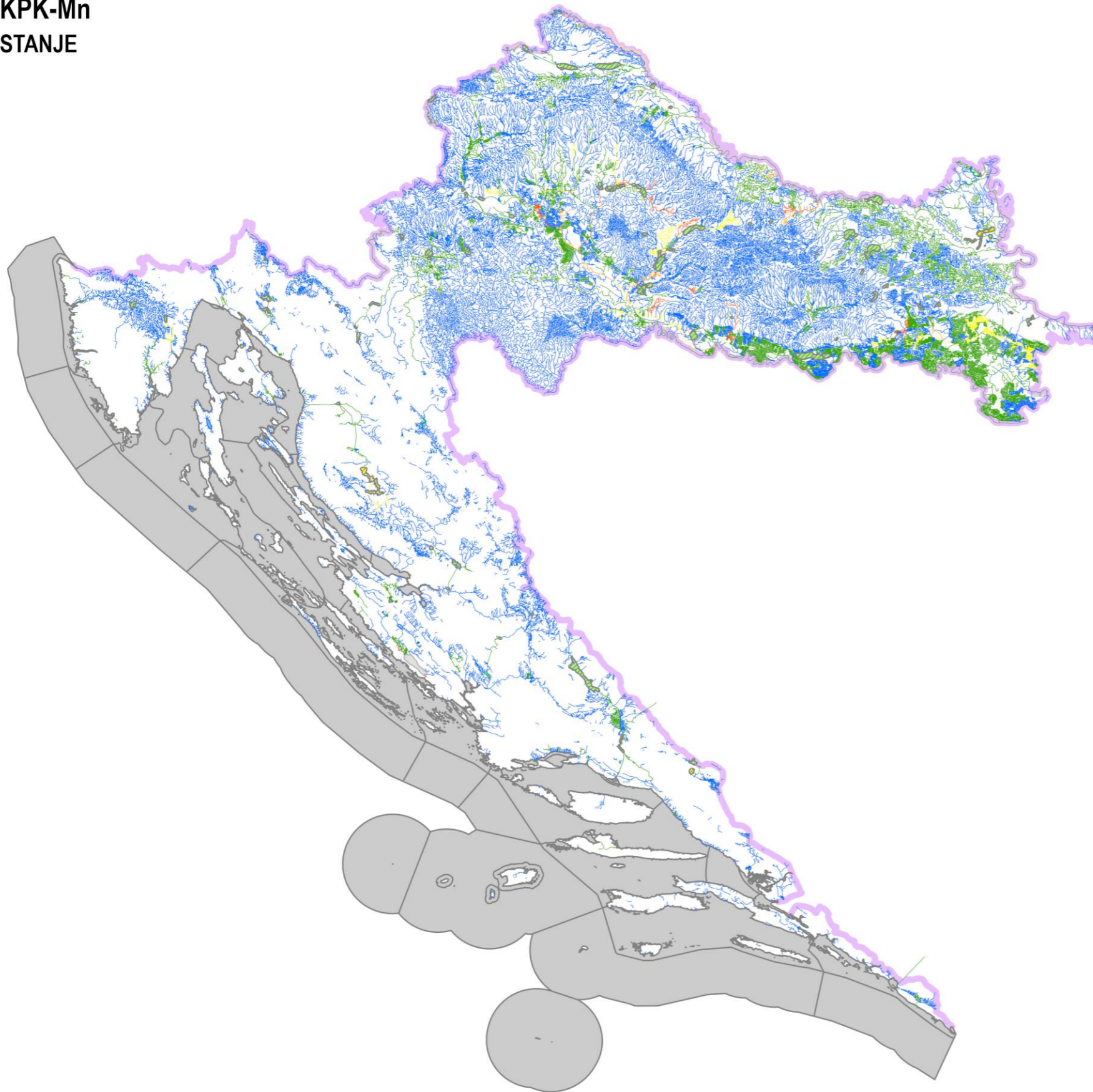


SI 2. Sva vodna tijela

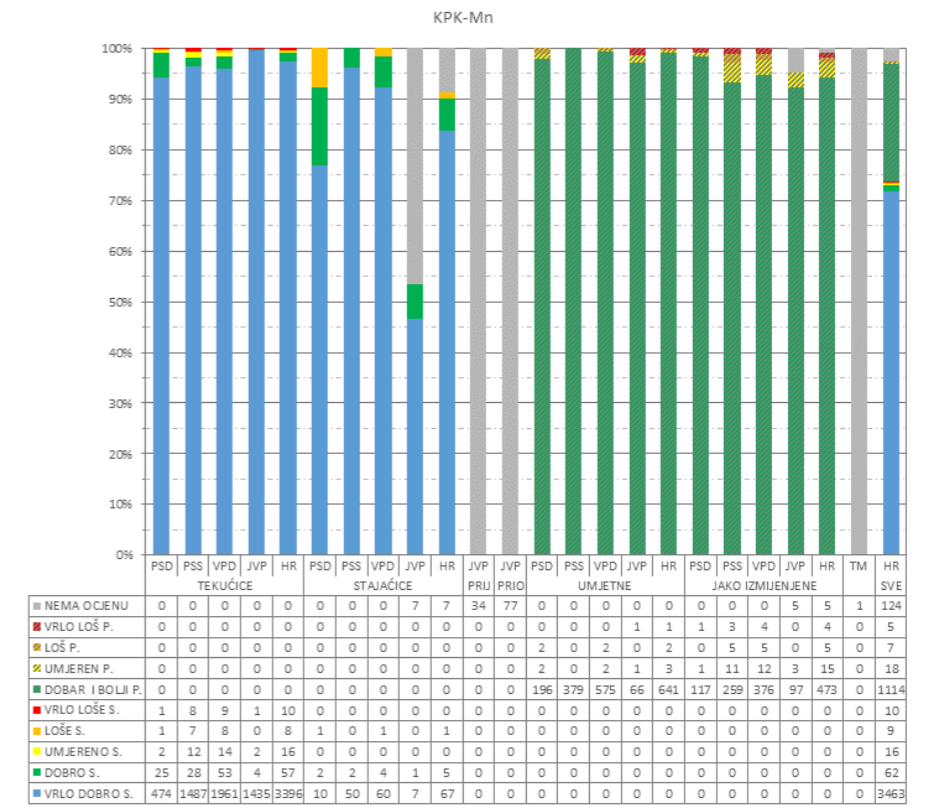


SI 3. Vodna tijela za koja postoji obaveza izvješćivanja

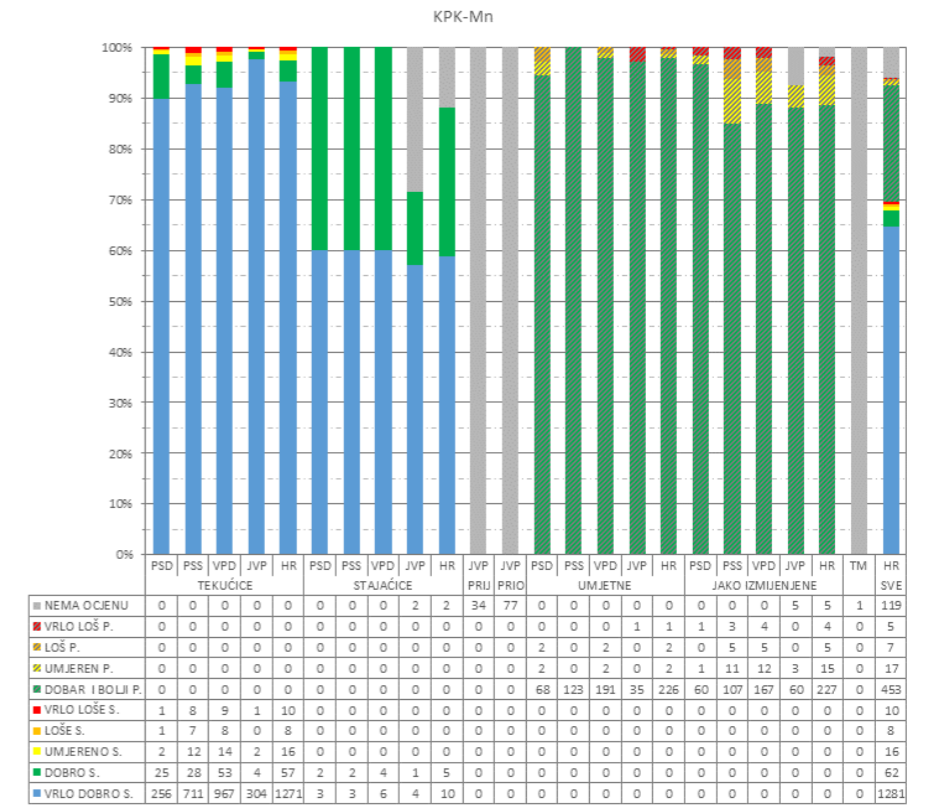
KPK-Mn
STANJE



Sl 1. Kartografski prikaz stanja vodnih tijela



Sl 2. Sva vodna tijela

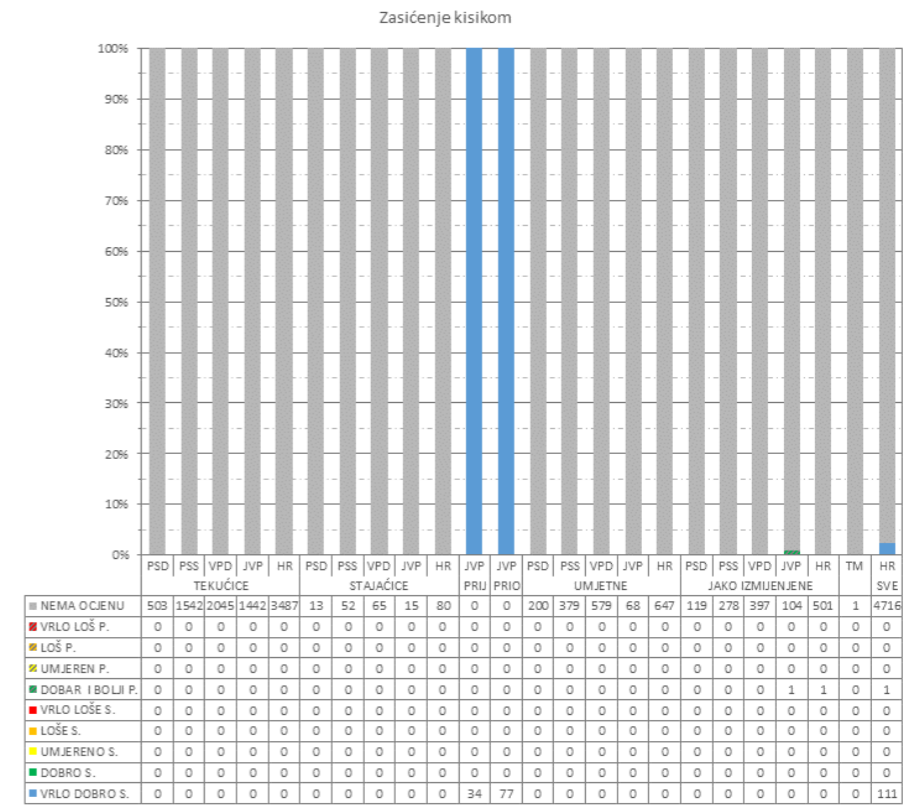


Sl 3. Vodna tijela za koja postoji obaveza izvješćivanja

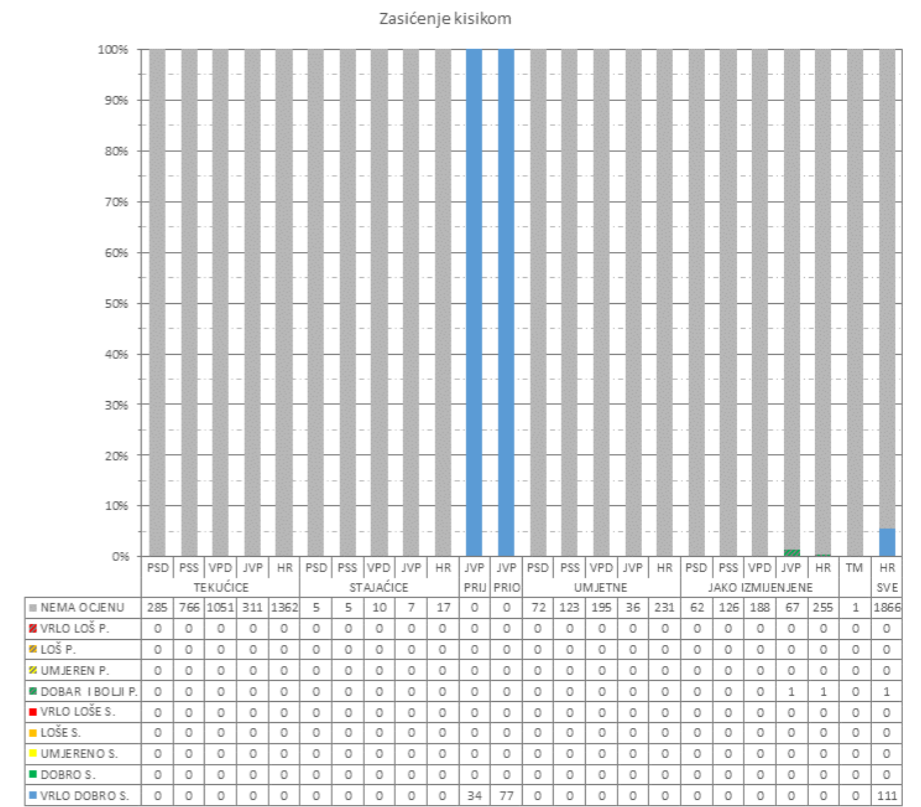
Zasićenje kisikom STANJE



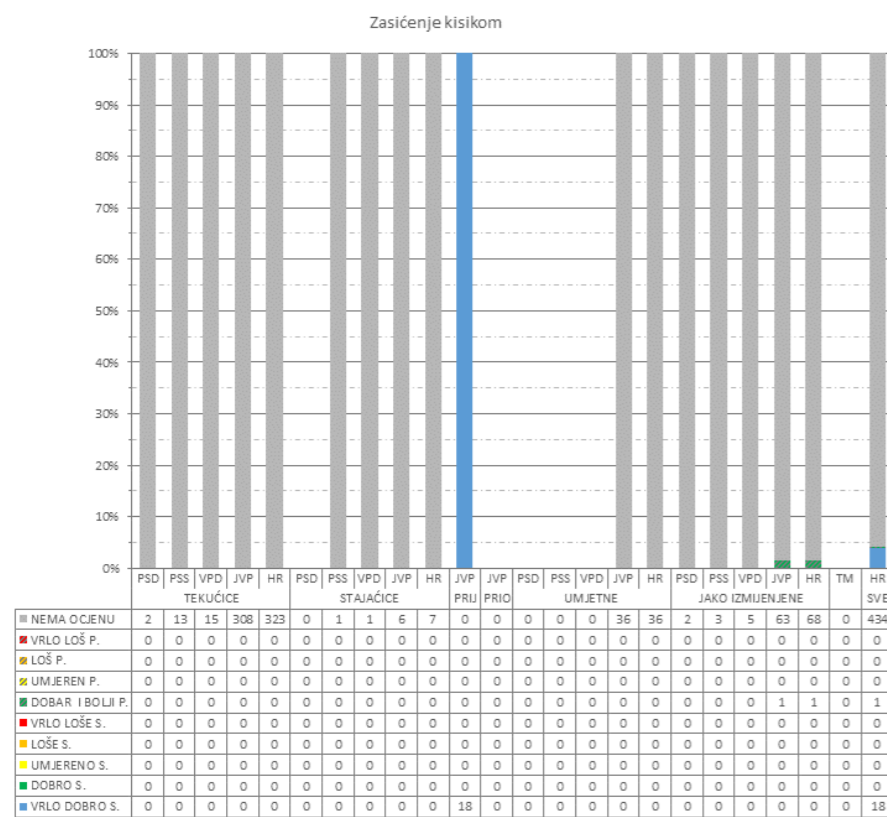
SI 1. Kartografski prikaz stanja vodnih tijela



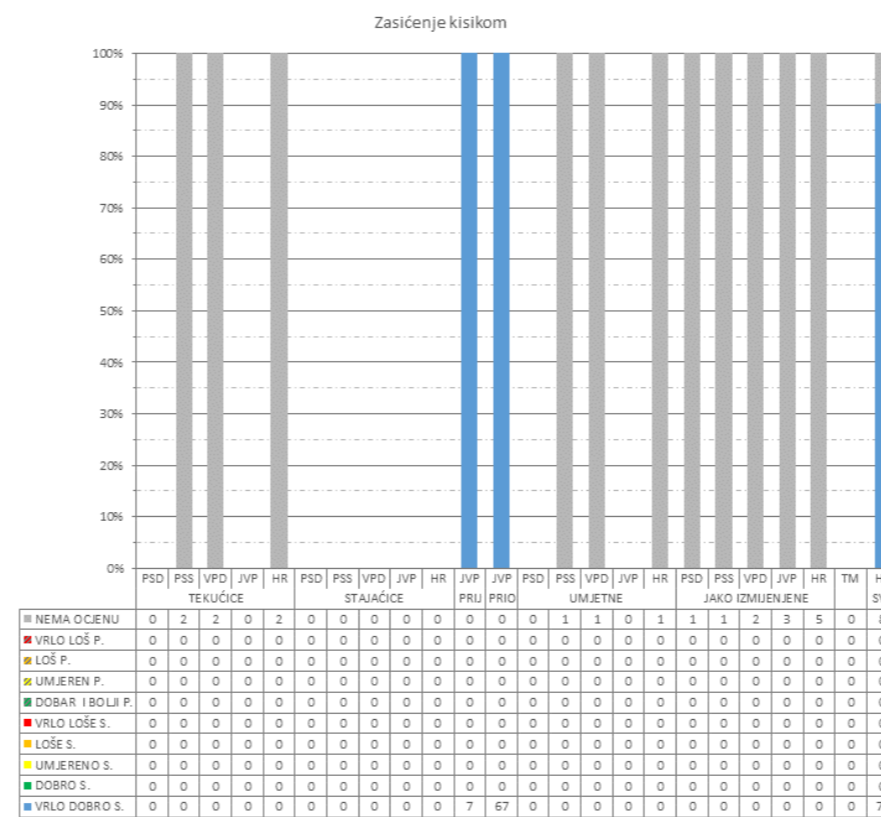
SI 2. Sva vodna tijela



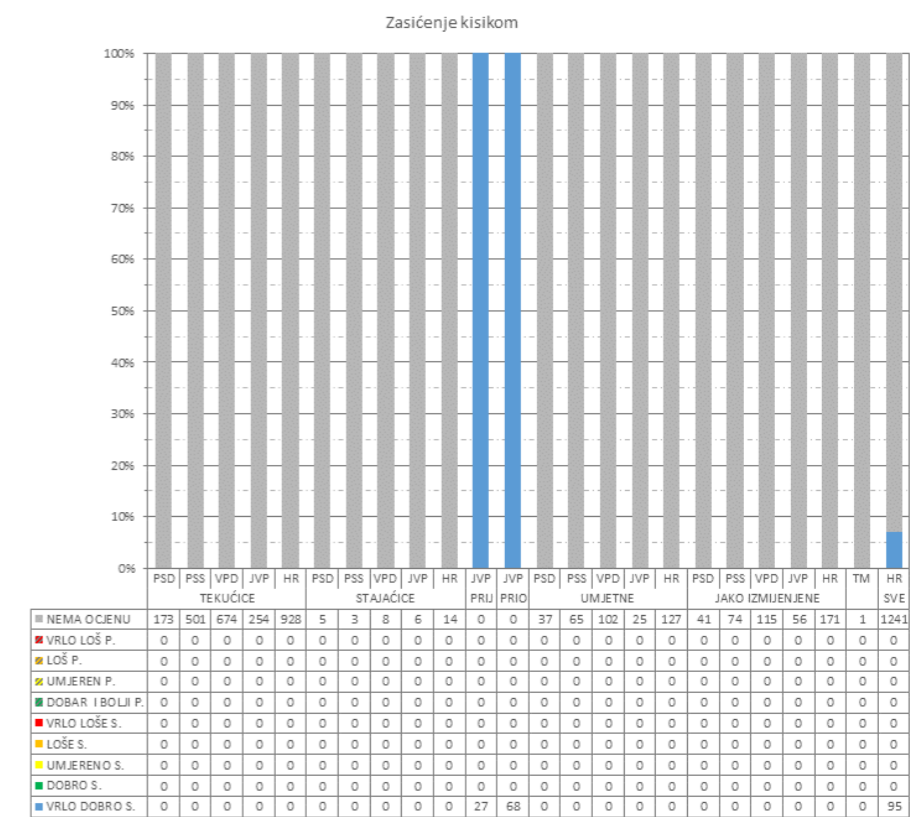
SI 3. Vodna tijela za koja postoji obaveza izvješćivanja



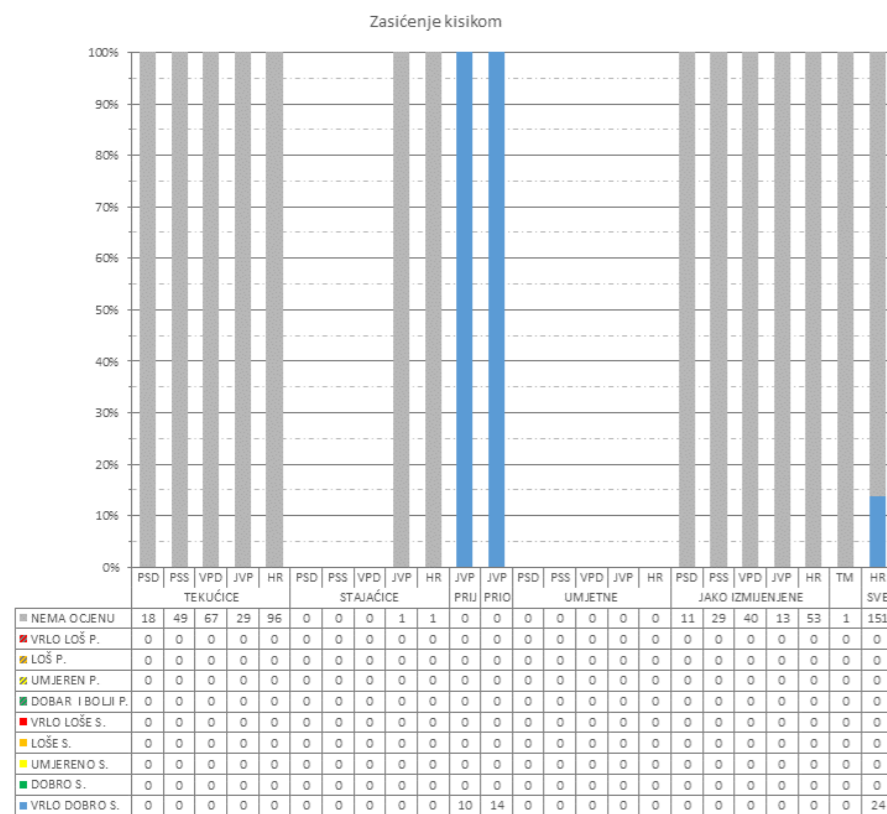
SI 10. Stanje na zaštićenim područjima A, vodna tijela za koja postoji obaveza izvješćivanja



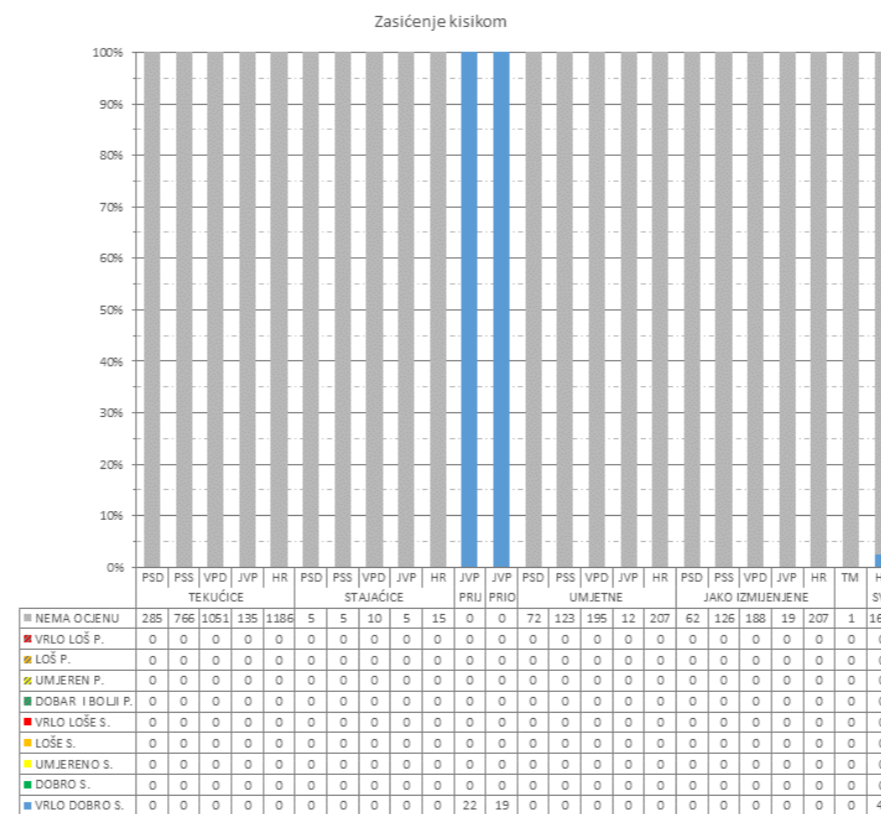
SI 12. Stanje na zaštićenim područjima C, vodna tijela za koja postoji obaveza izvješćivanja



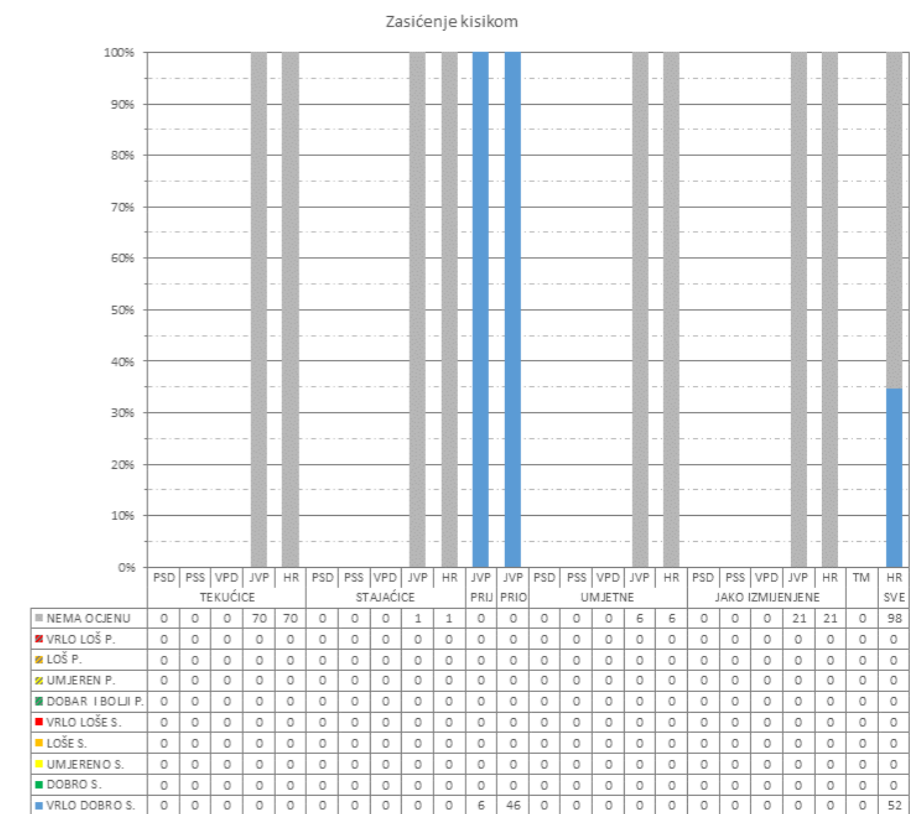
SI 14. Stanje na zaštićenim područjima E, vodna tijela za koja postoji obaveza izvješćivanja



SI 11. Stanje na zaštićenim područjima B, vodna tijela za koja postoji obaveza izvješćivanja



SI 13. Stanje na zaštićenim područjima D, vodna tijela za koja postoji obaveza izvješćivanja



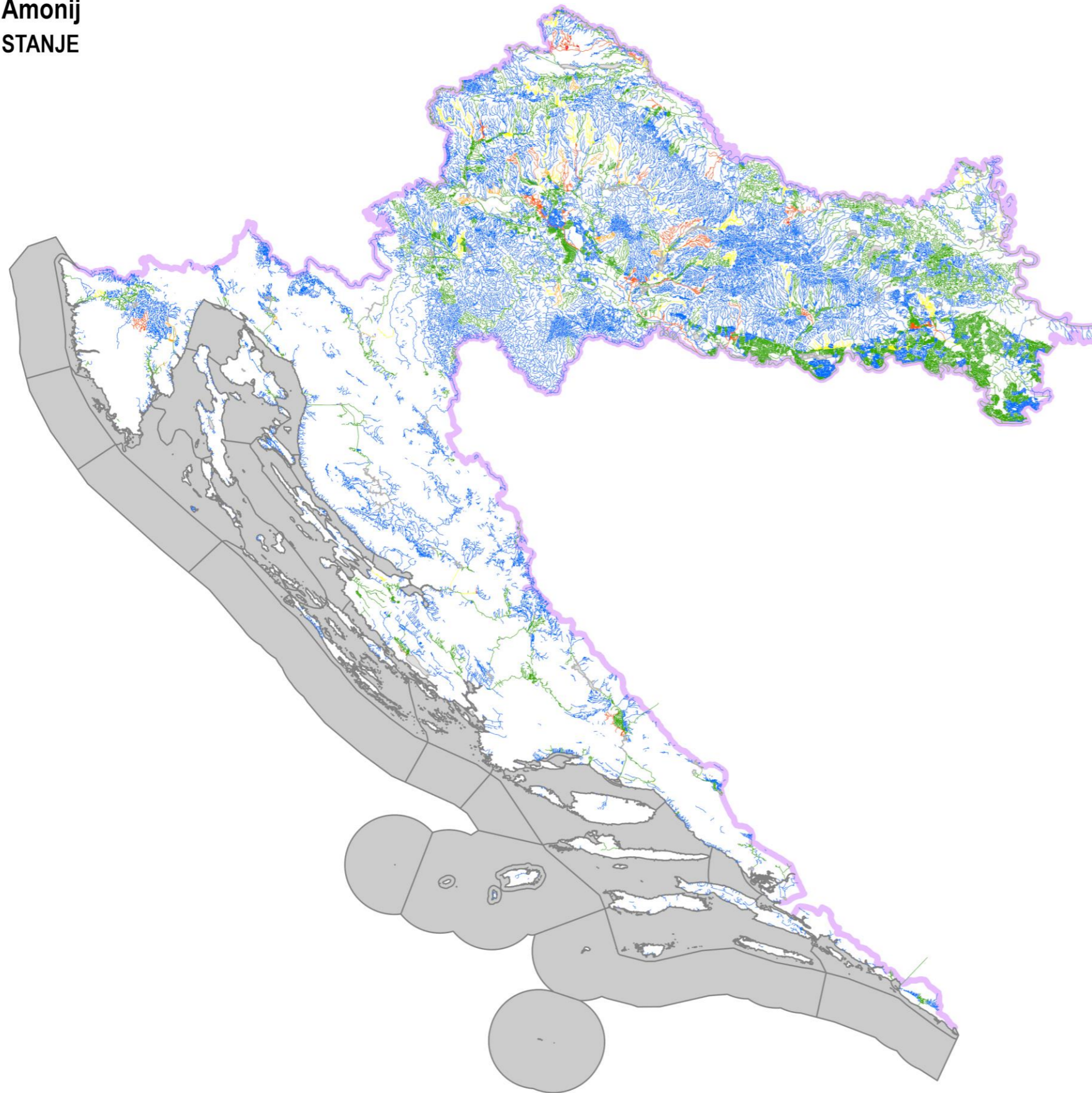
SI 15. Stanje na zaštićenim područjima F, vodna tijela za koja postoji obaveza izvješćivanja

- A. područja zaštite vode namijenjena za ljudsku potrošnju ili rezervirane za te namjene u budućnosti
- B. područja pogodna za zaštitu gospodarski značajnih vodenih organizama

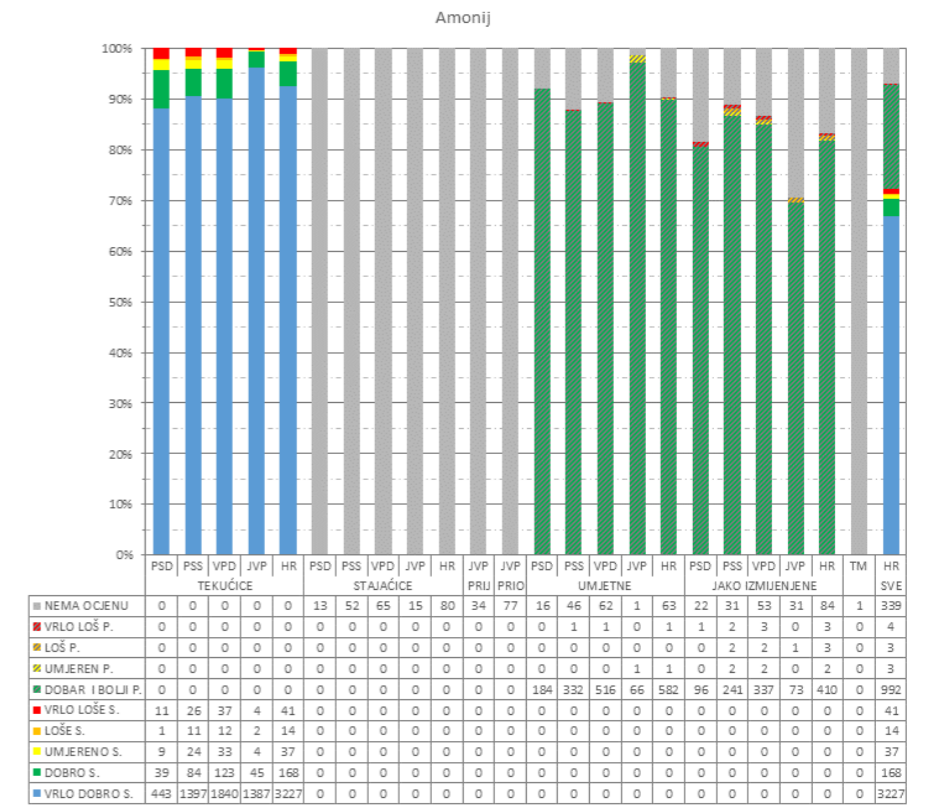
- C. područja za kupanje i rekreaciju
- D. područja podložna eutrofikaciji i područja ranjiva na nitrate

- E. područja namijenjena zaštiti staništa ili vrsta gdje je održavanje ili poboljšanje stanja voda bitan element njihove zaštite
- F. područja loše izmjenjene voda priobalnim vodama, osjetljivost kojih se ocjenjuje u odnosu na ispuštanje komunalnih otpadnih voda

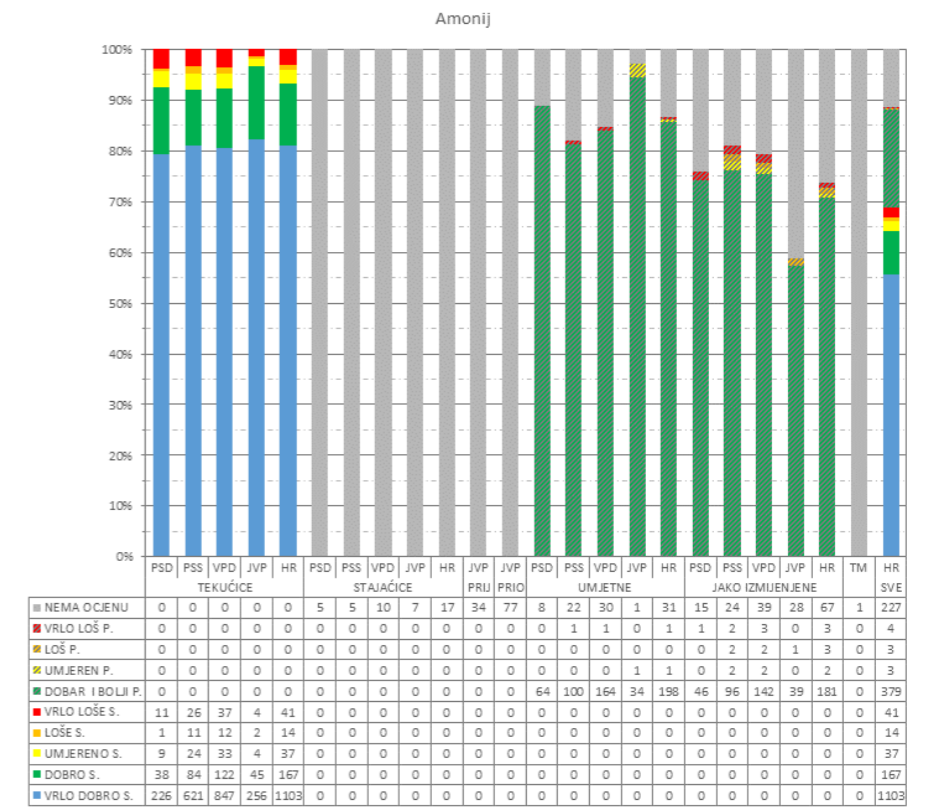
Amonij
STANJE



SI 1. Kartografski prikaz stanja vodnih tijela

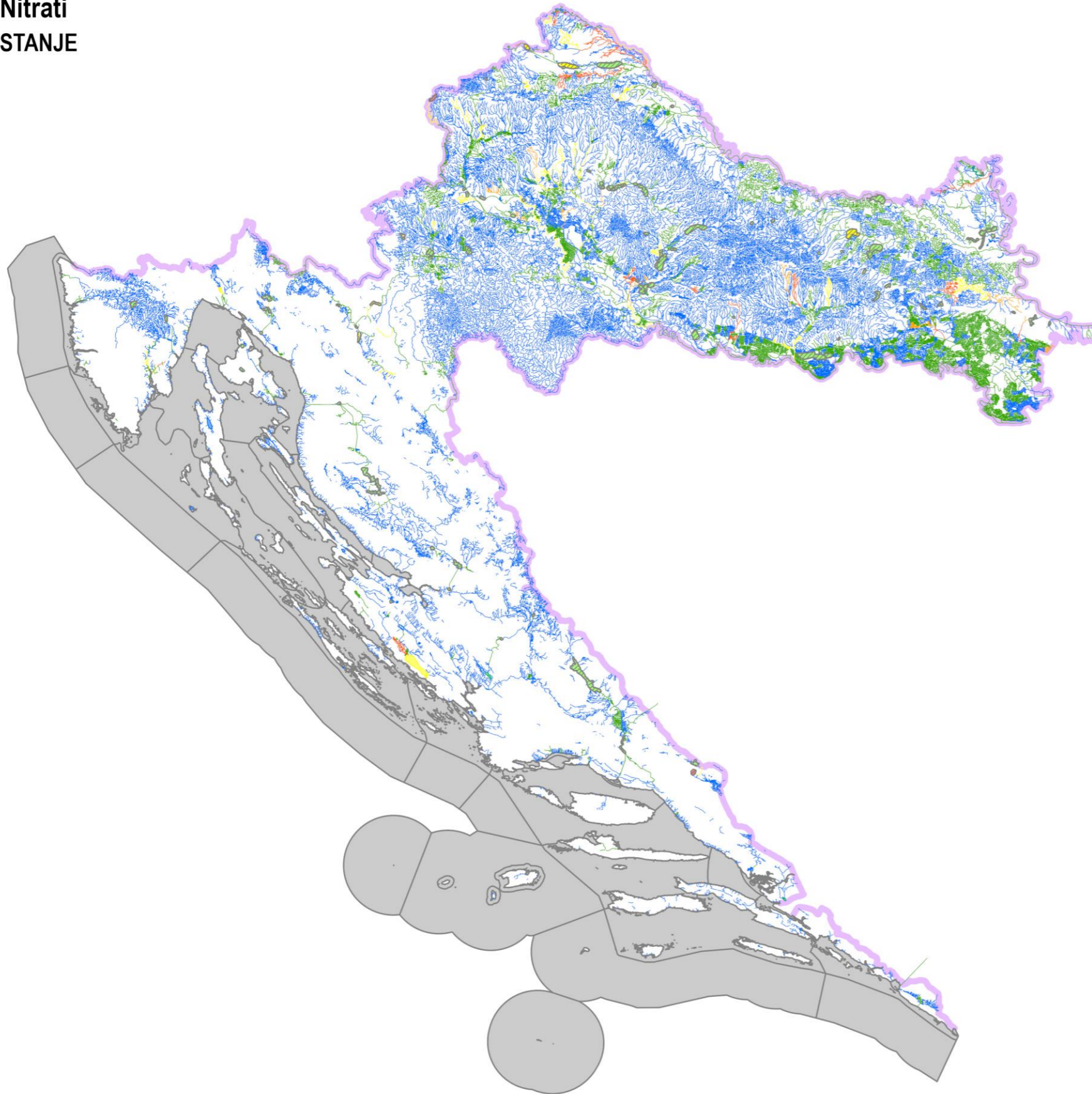


SI 2. Sva vodna tijela

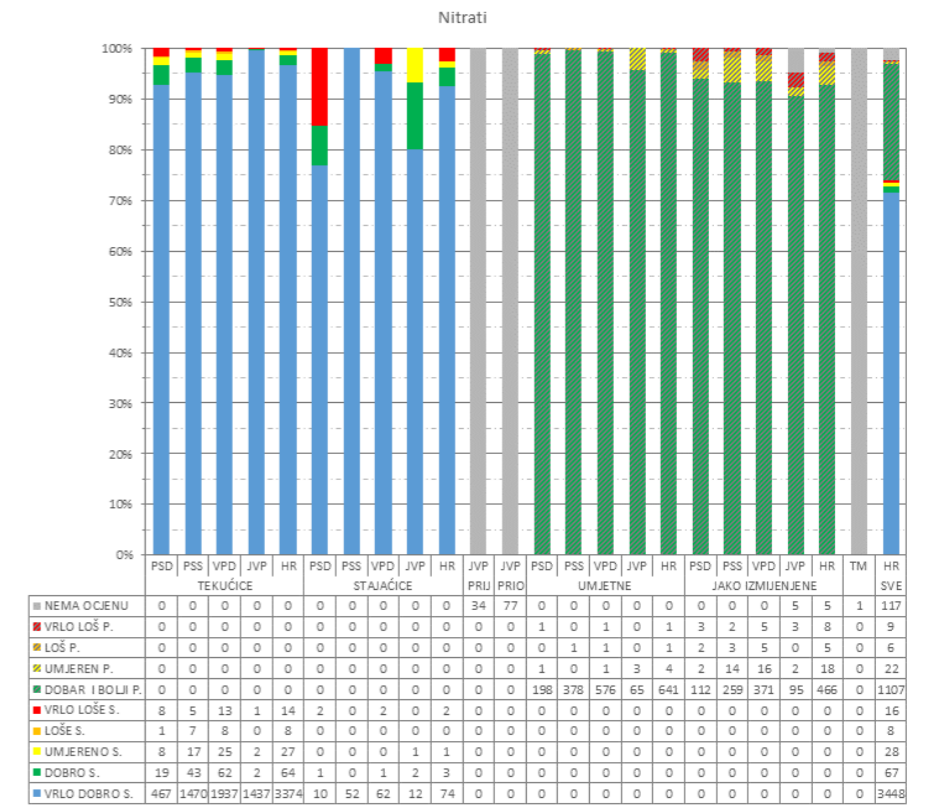


SI 3. Vodna tijela za koja postoji obaveza izvješćivanja

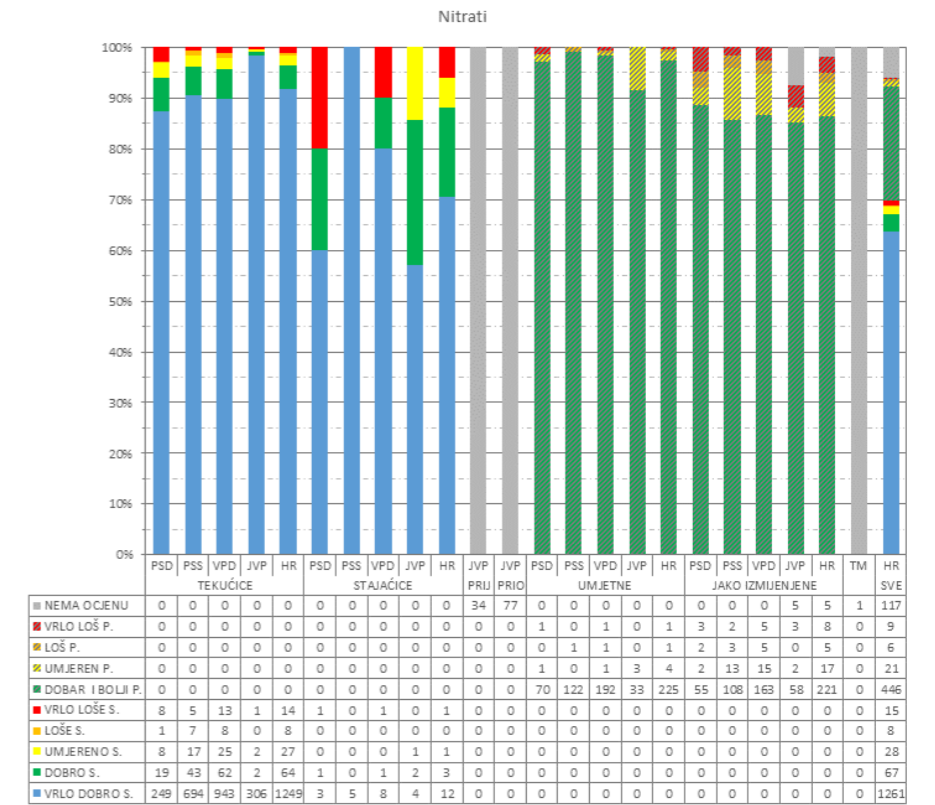
Nitrati STANJE



SI 1. Kartografski prikaz stanja vodnih tijela

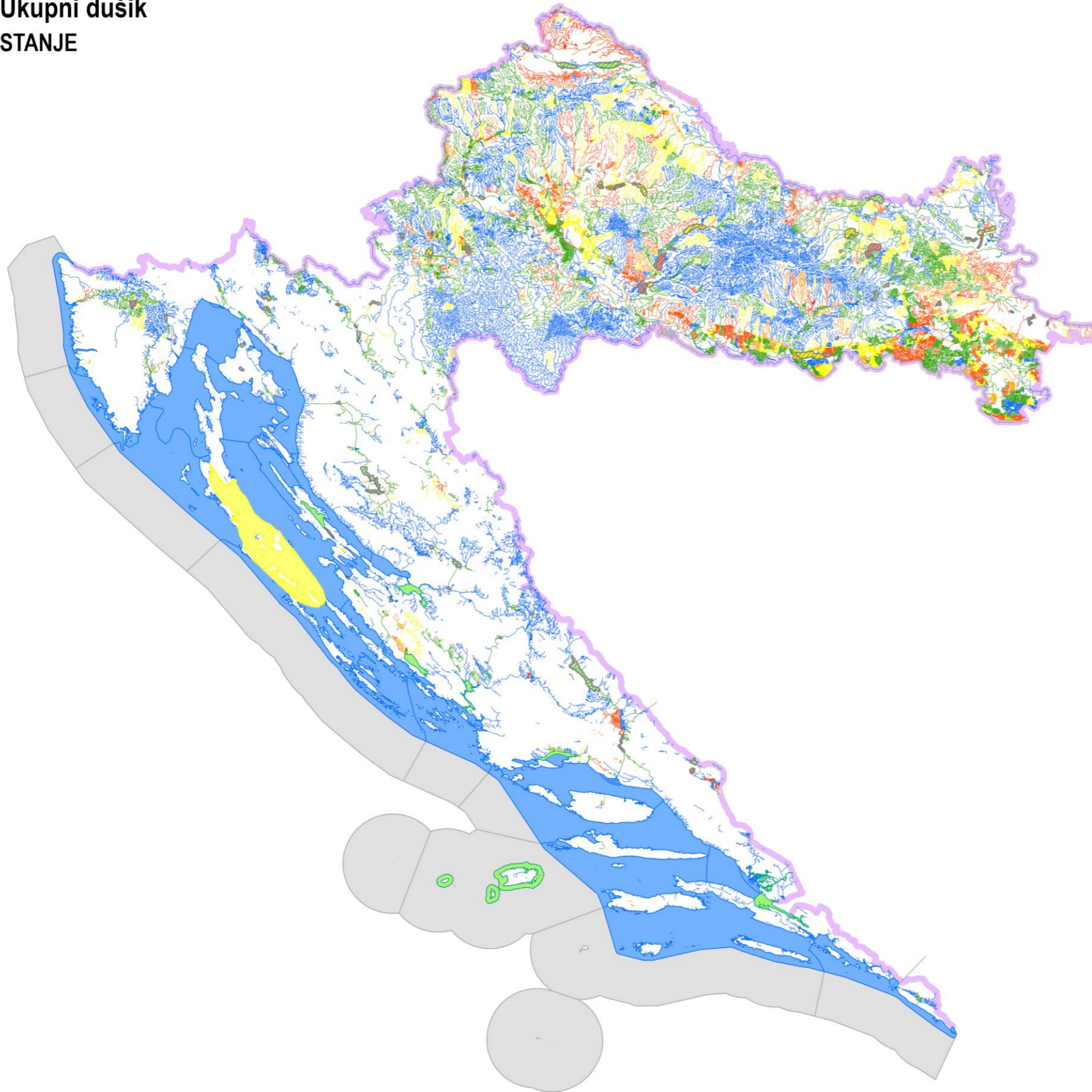


SI 2. Sva vodna tijela

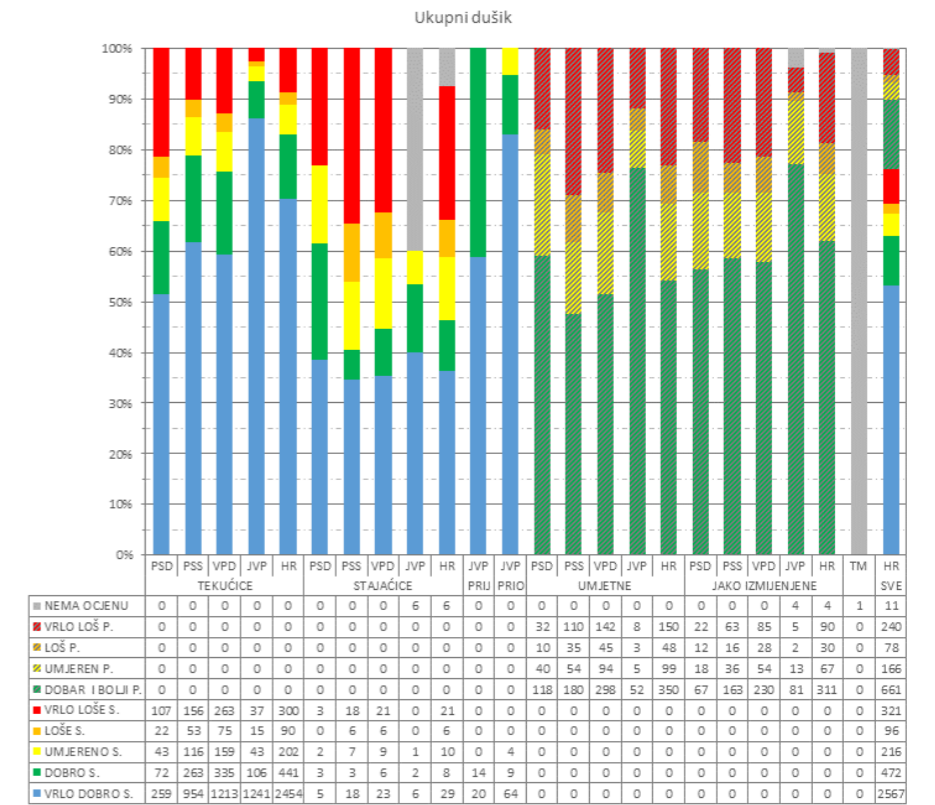


SI 3. Vodna tijela za koja postoji obaveza izvješćivanja

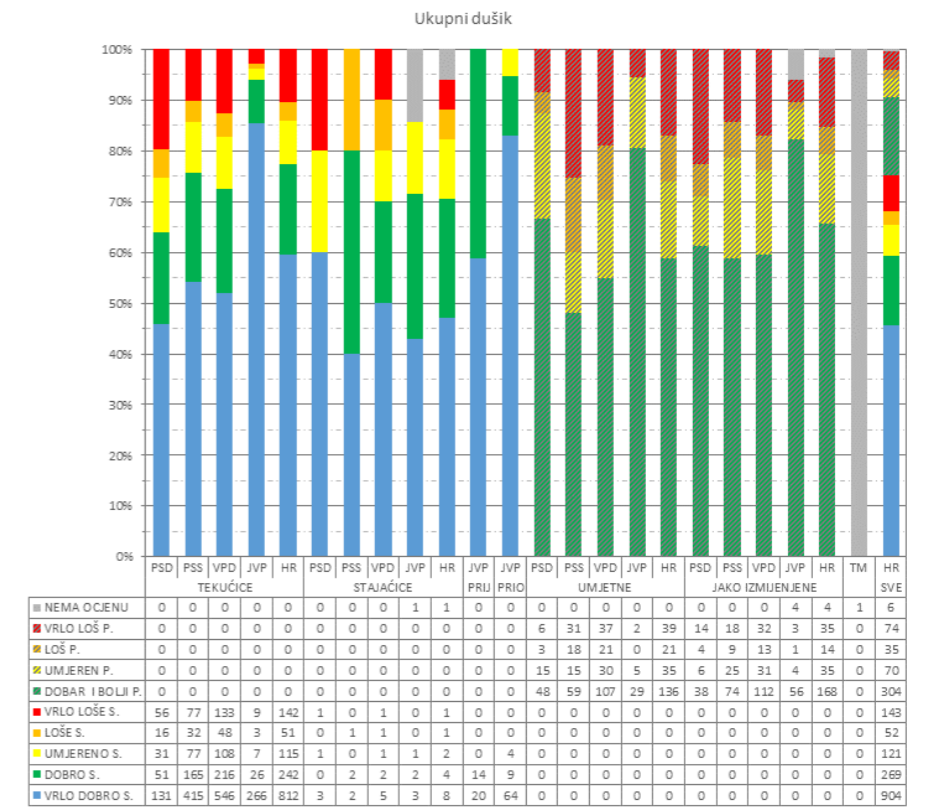
Ukupni dušik STANJE



SI 1. Kartografski prikaz stanja vodnih tijela

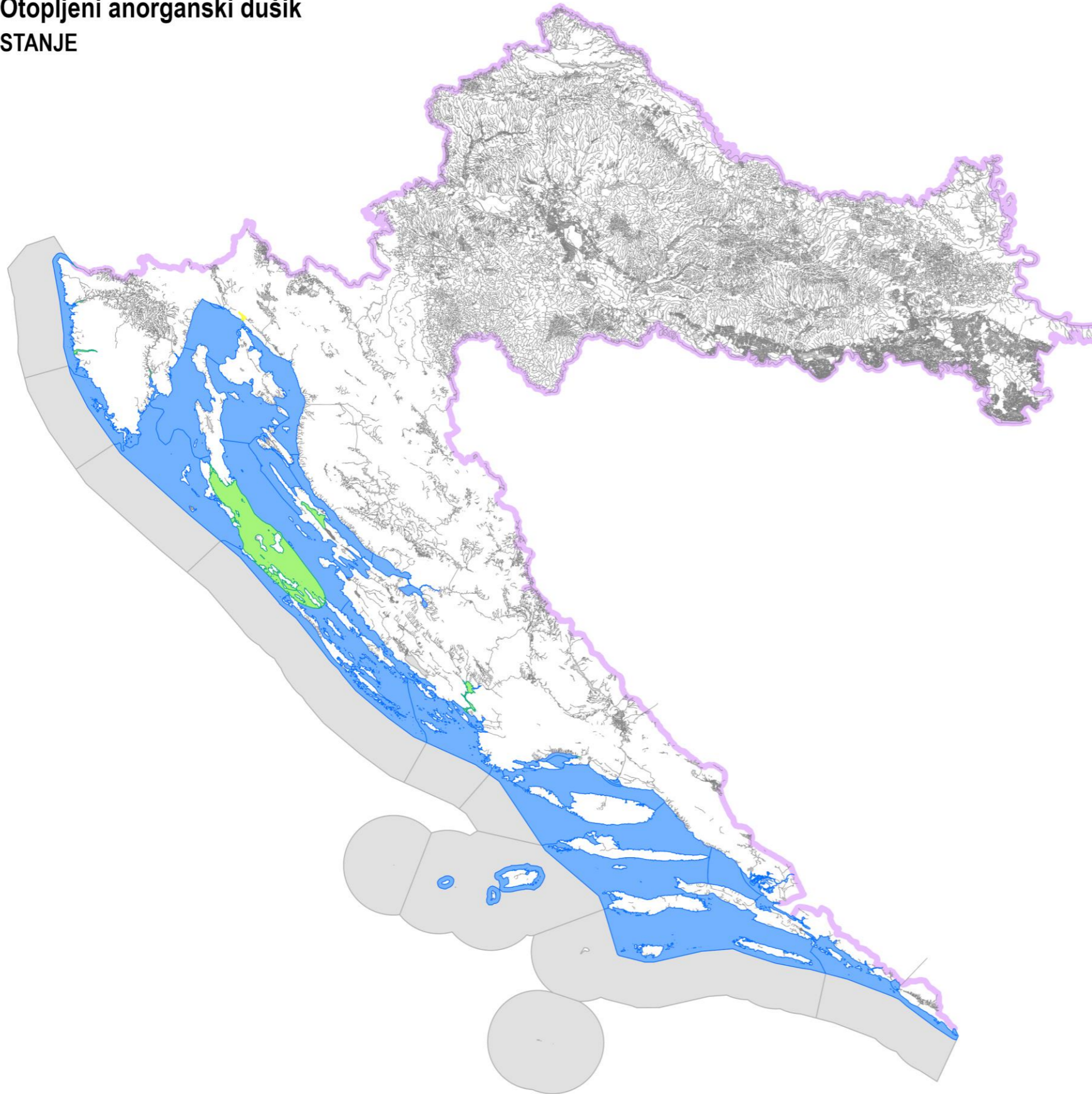


SI 2. Sva vodna tijela

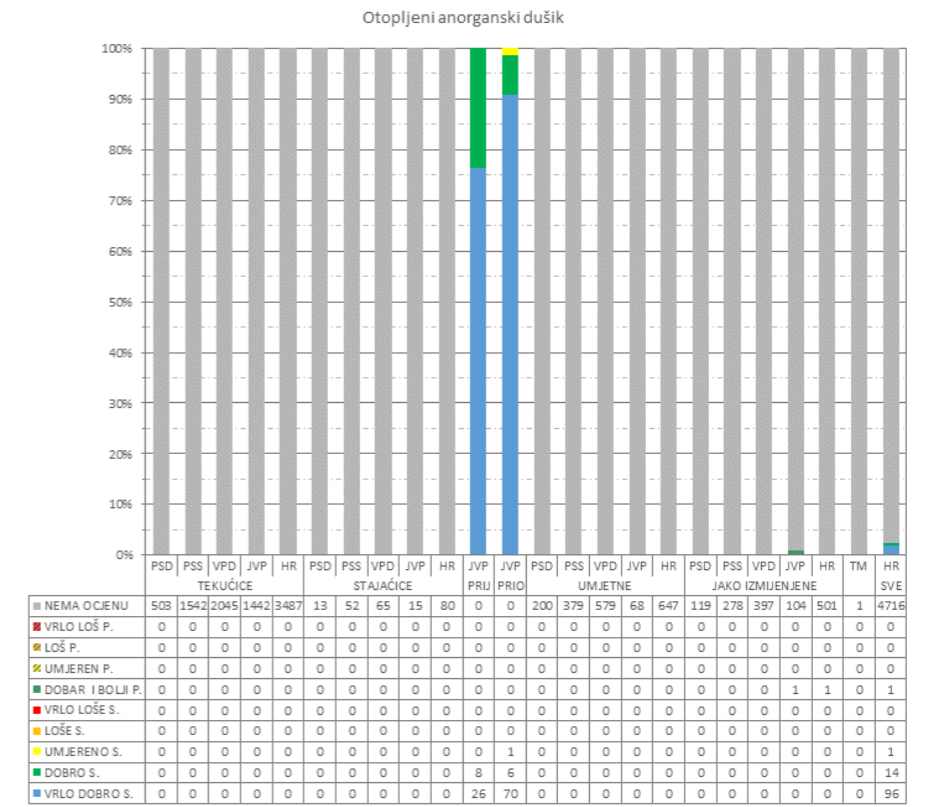


SI 3. Vodna tijela za koja postoji obaveza izvješćivanja

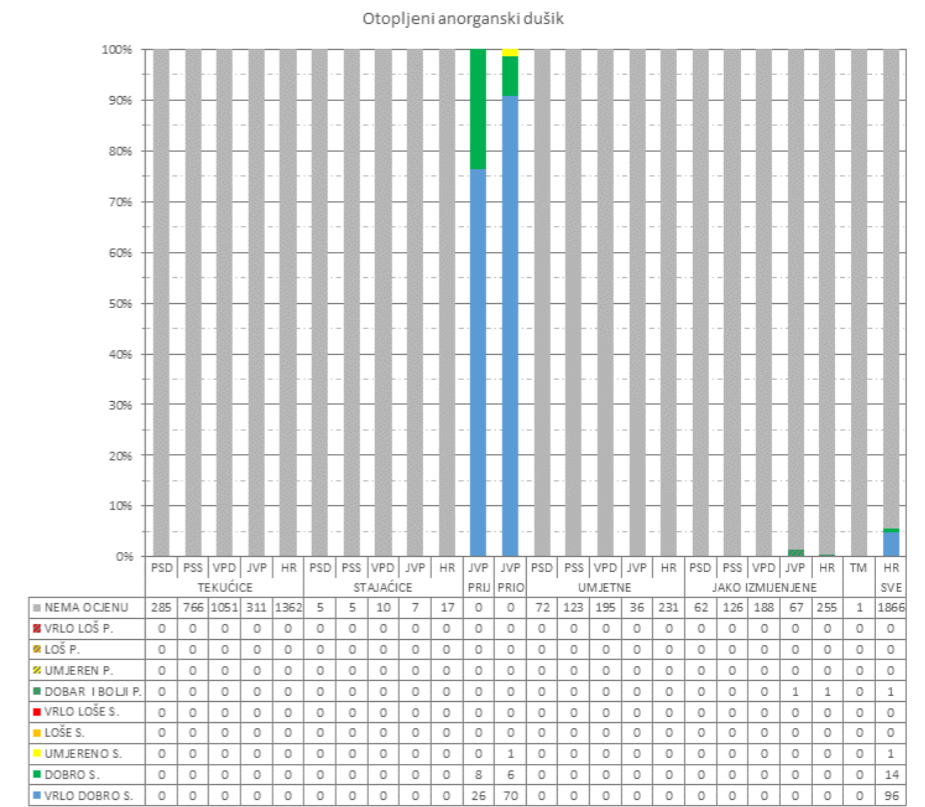
Otopljeni anorganski dušik STANJE



SI 1. Kartografski prikaz stanja vodnih tijela

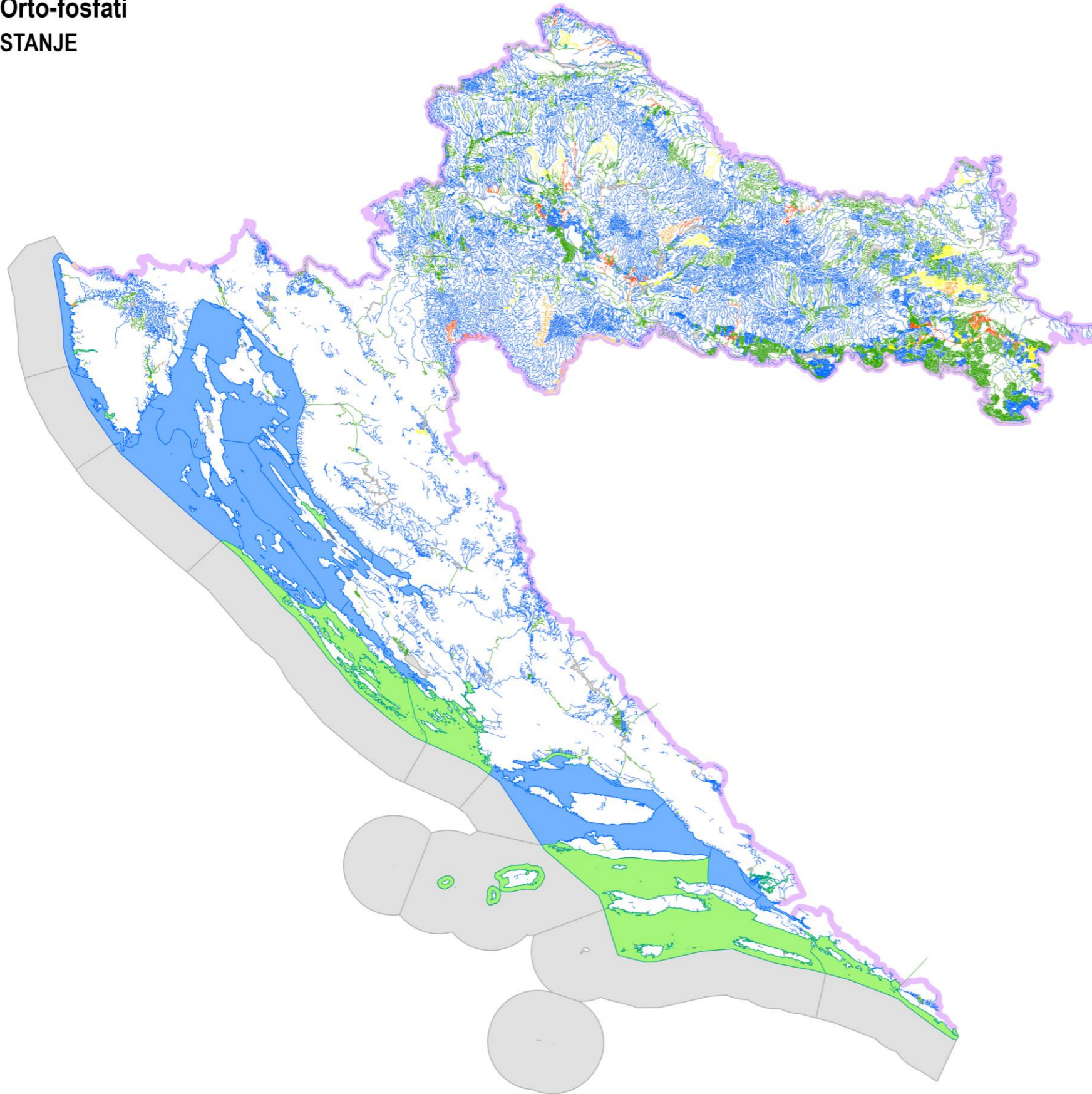


SI 2. Sva vodna tijela

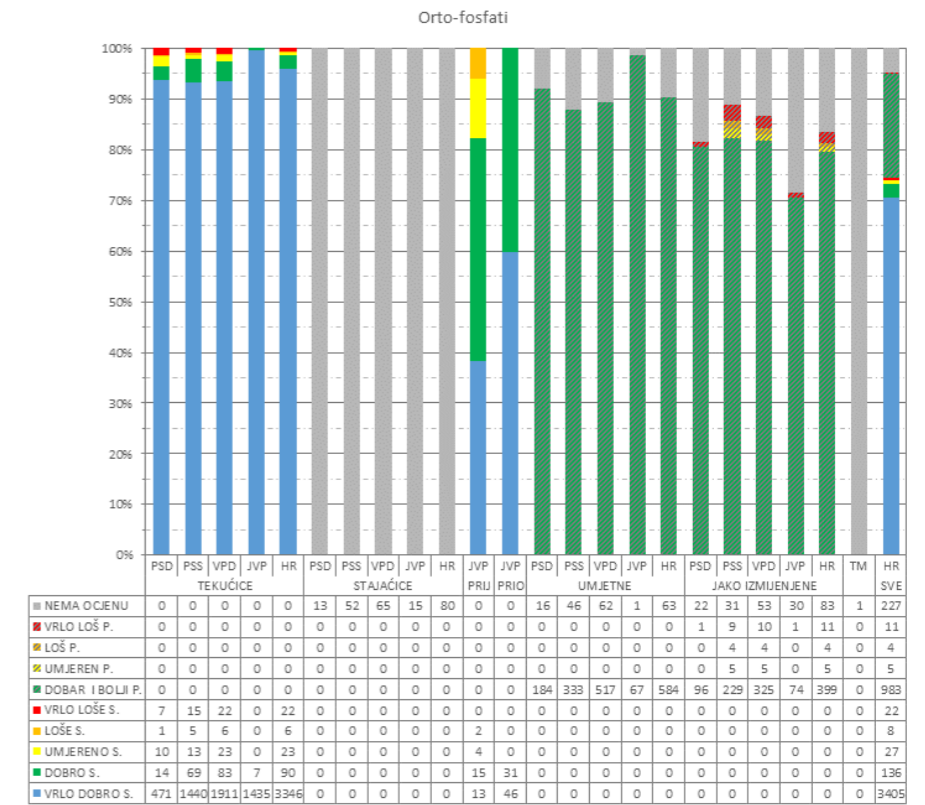


SI 3. Vodna tijela za koja postoji obaveza izvješćivanja

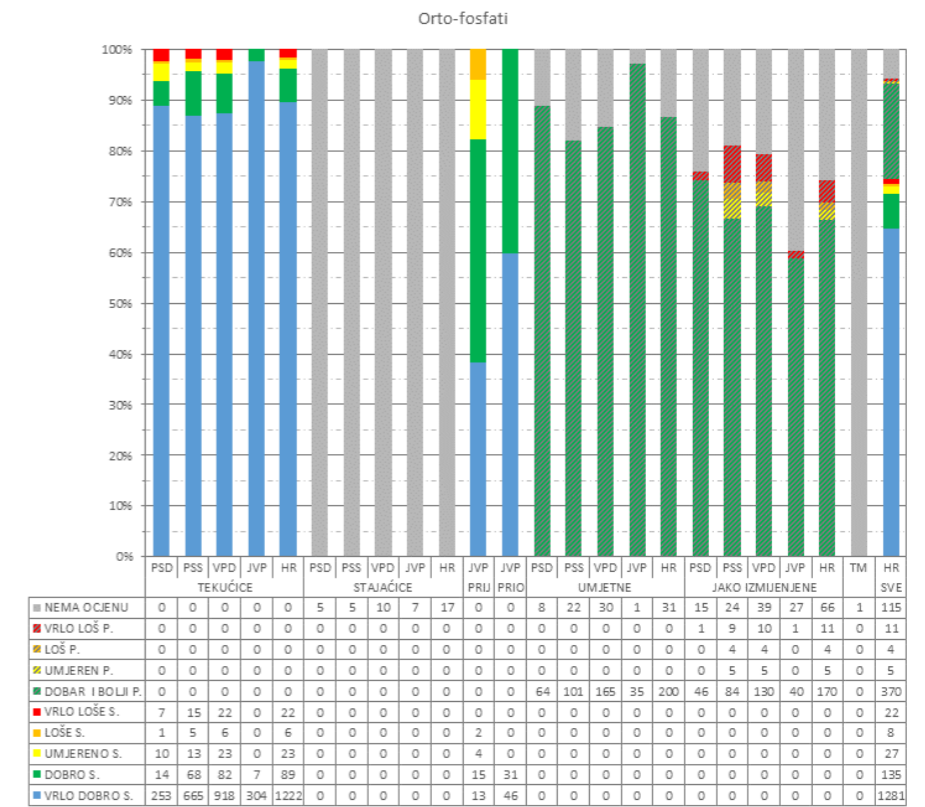
Orto-fosfati STANJE



SI 1. Kartografski prikaz stanja vodnih tijela

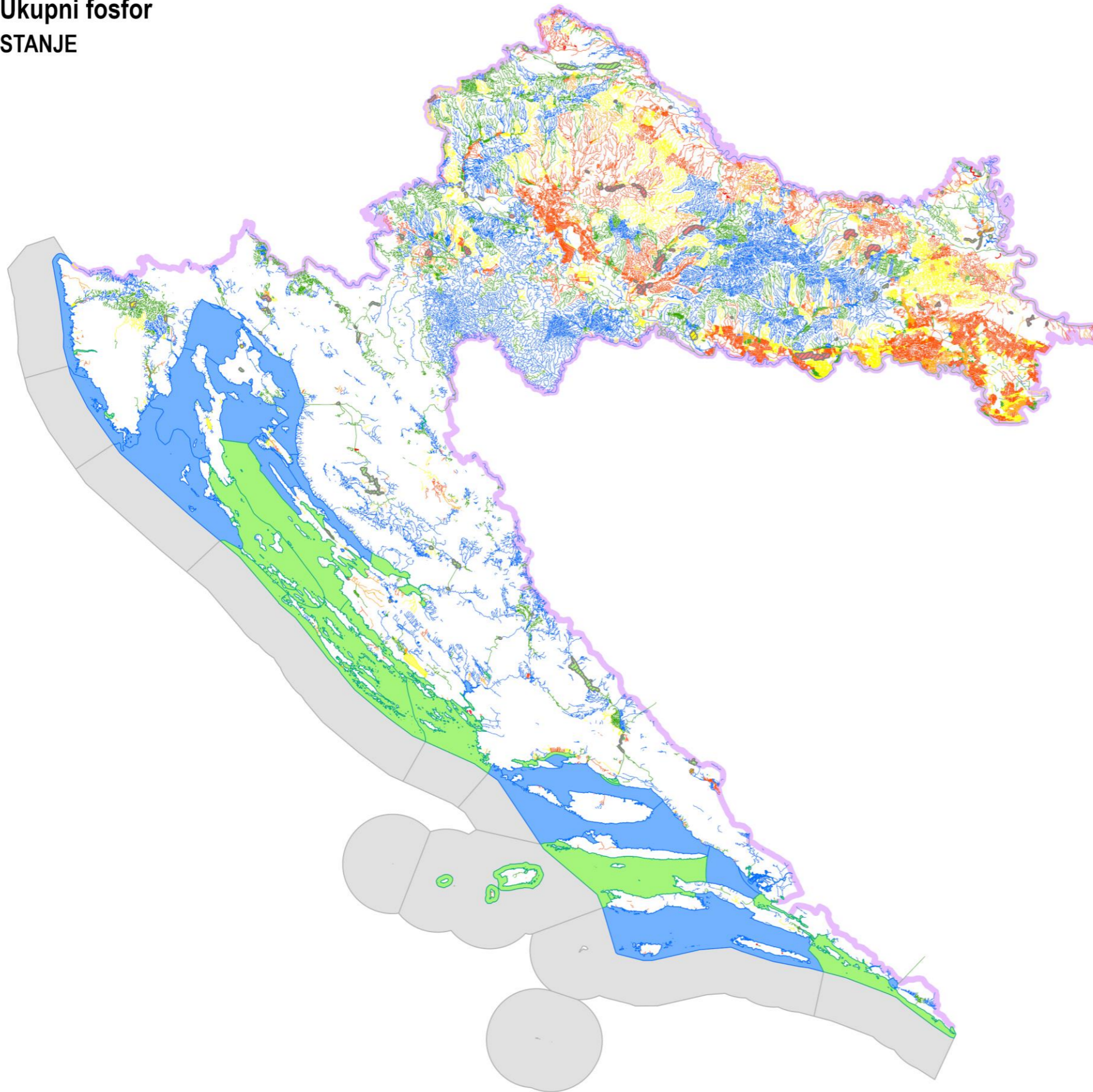


SI 2. Sva vodna tijela

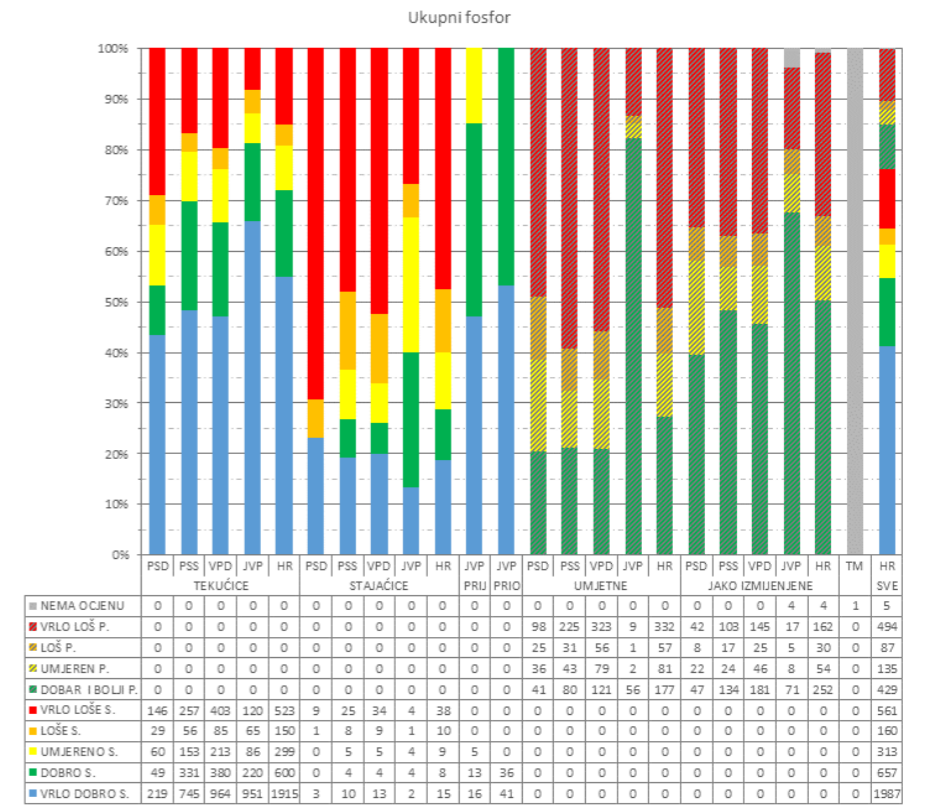


SI 3. Vodna tijela za koja postoji obaveza izvješćivanja

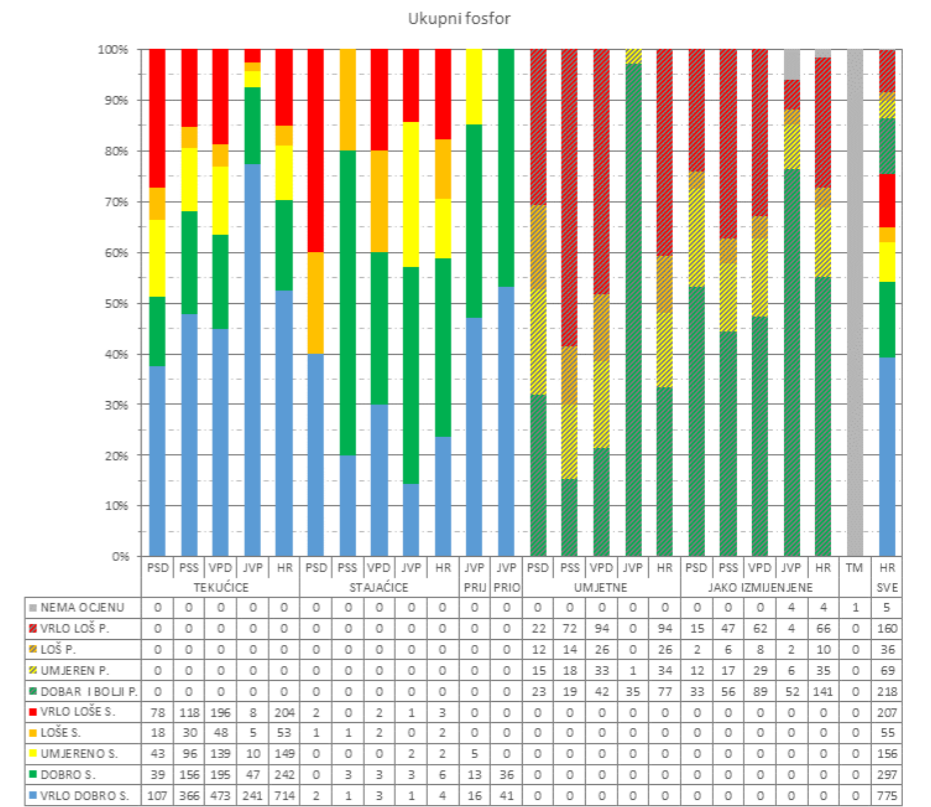
Ukupni fosfor STANJE



SI 1. Kartografski prikaz stanja vodnih tijela

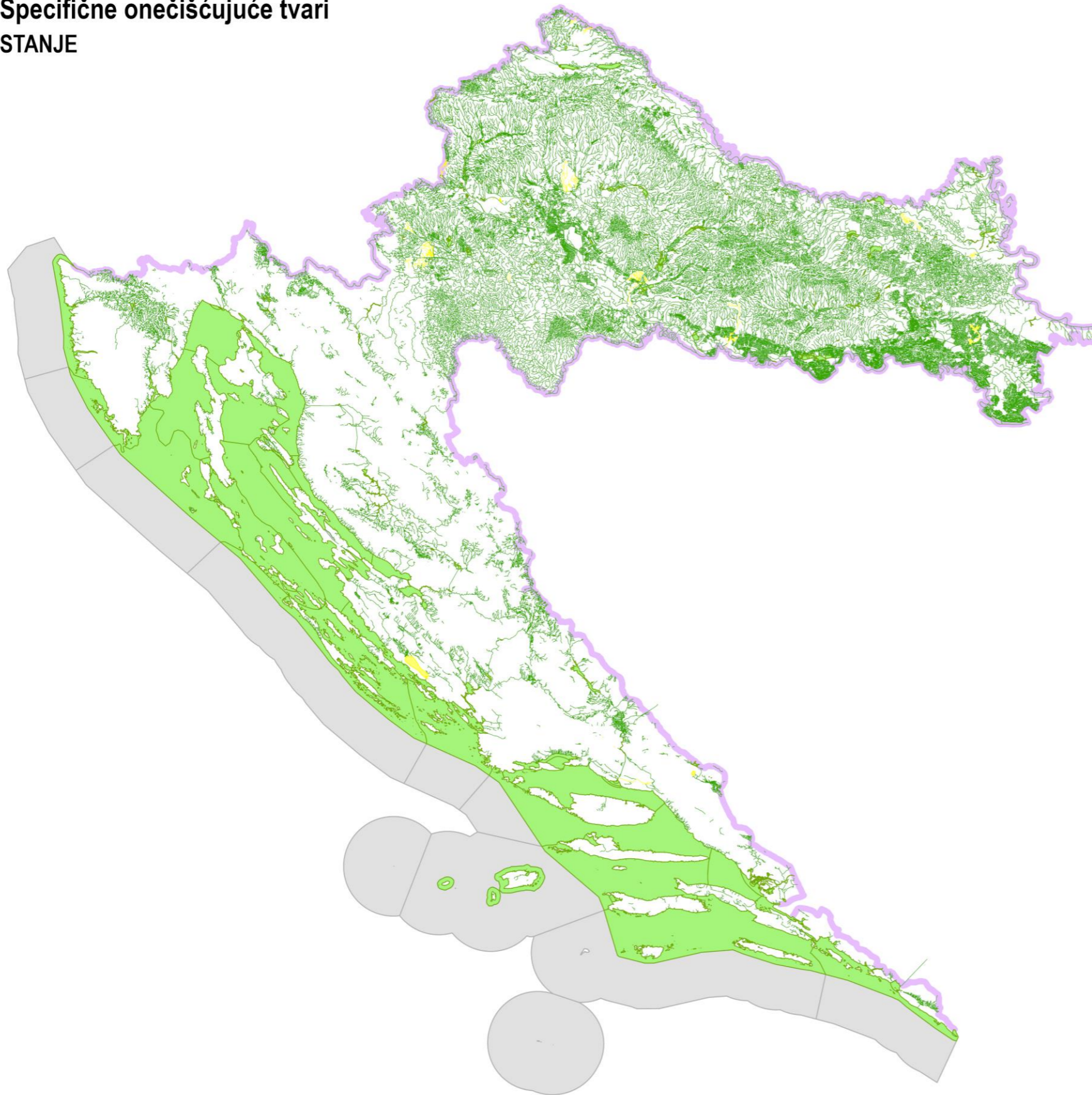


SI 2. Sva vodna tijela

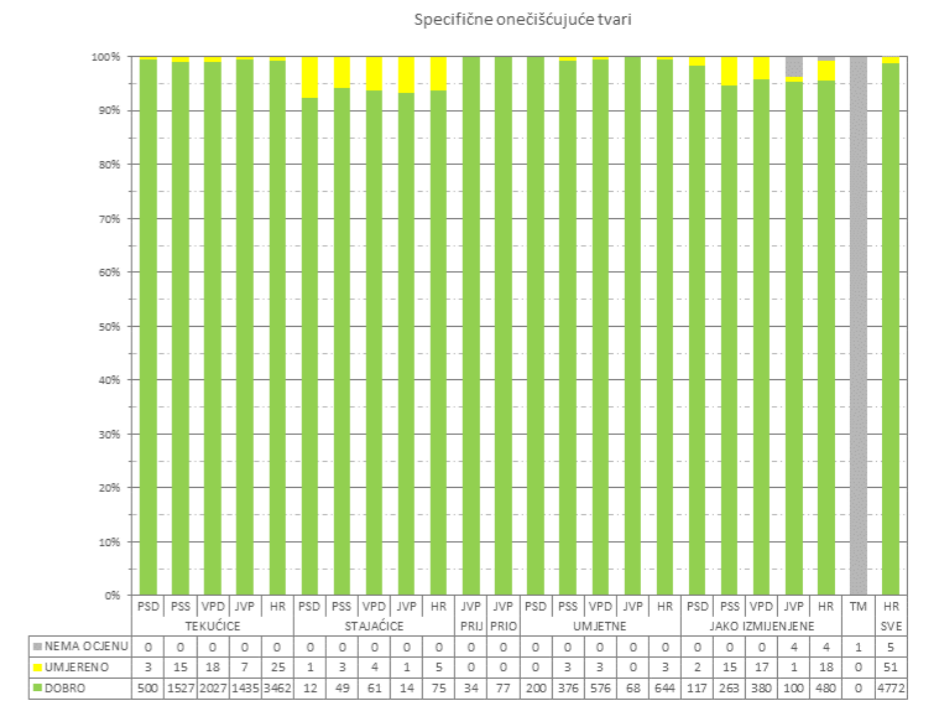


SI 3. Vodna tijela za koja postoji obaveza izvješćivanja

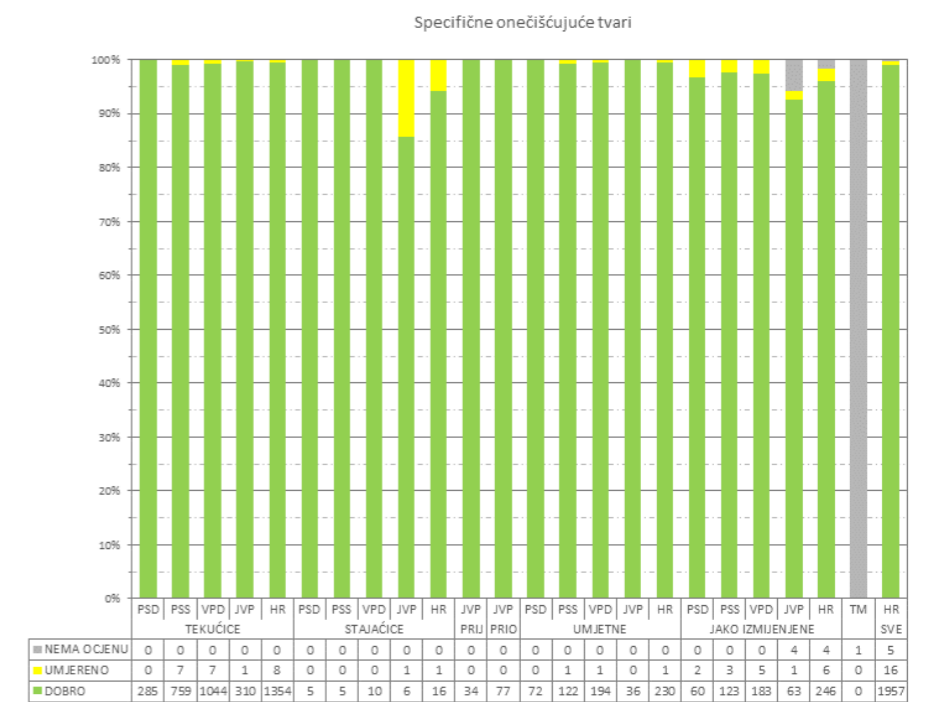
Specifične onečišćujuće tvari STANJE



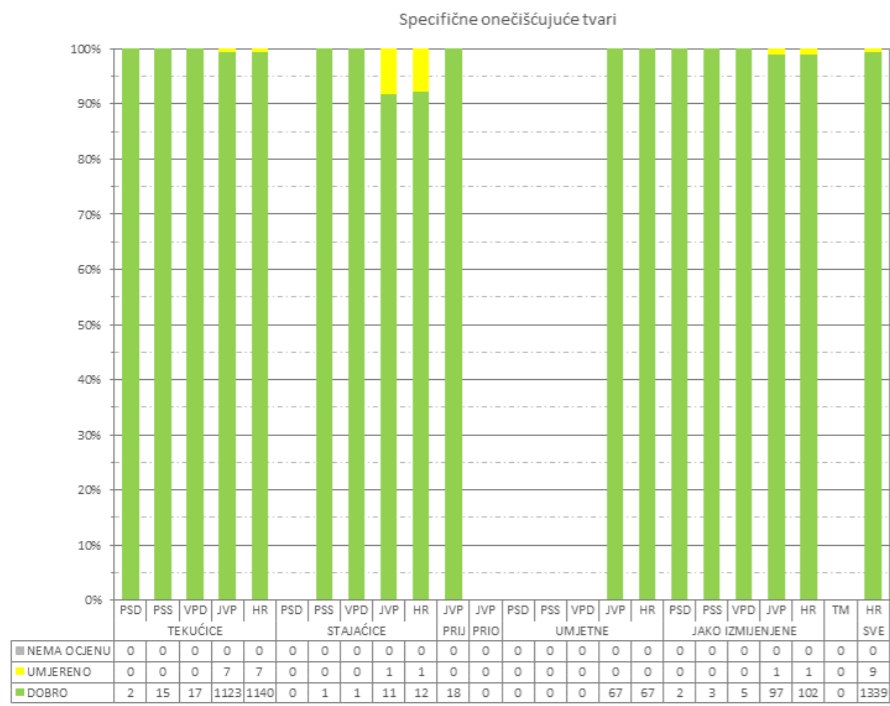
Sl 1. Kartografski prikaz stanja vodnih tijela



Sl 2. Sva vodna tijela



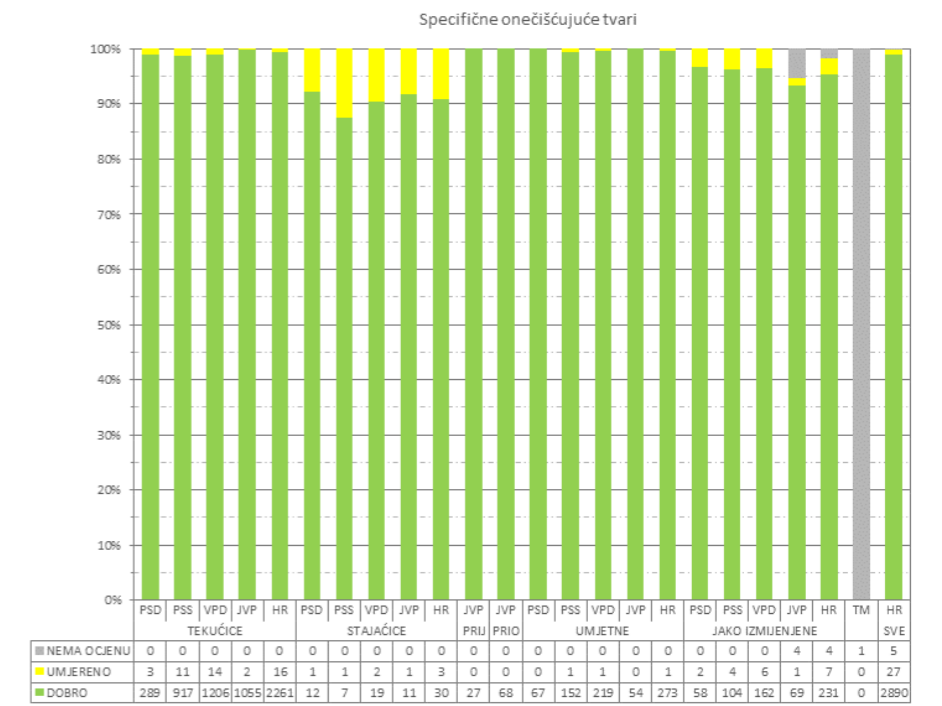
Sl. 3. Vodna tijela za koja postoji obaveza izvješćivanja



SI 4. Stanje na zaštićenim področjima A, sva vodna tijela



SI 6. Stanje na zaštićenim področjima C, sva vodna tijela



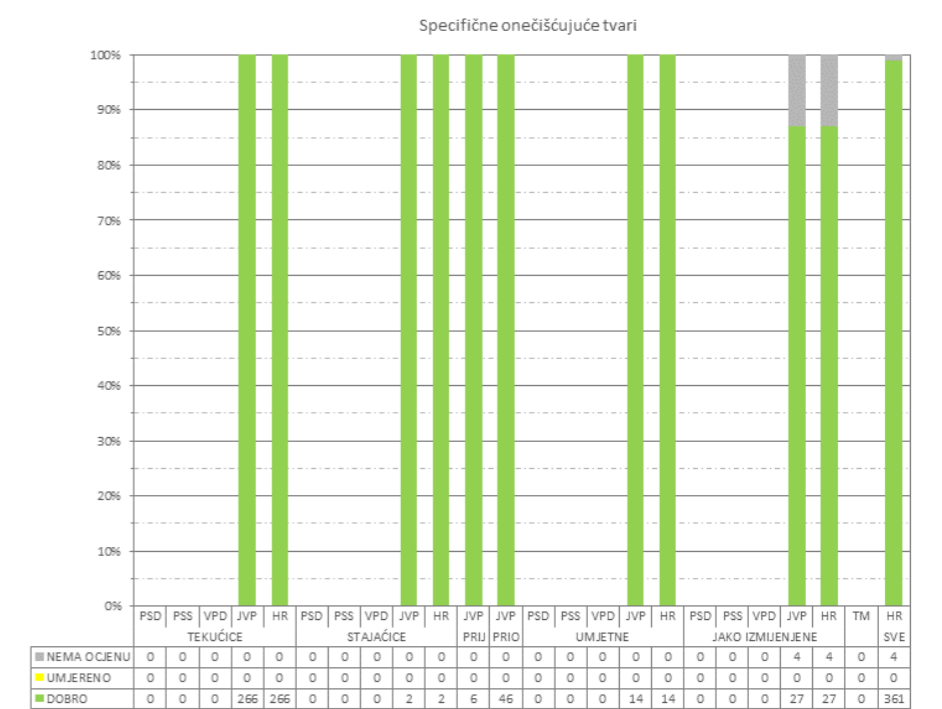
SI 8. Stanje na zaštićenim področjima E, sva vodna tijela



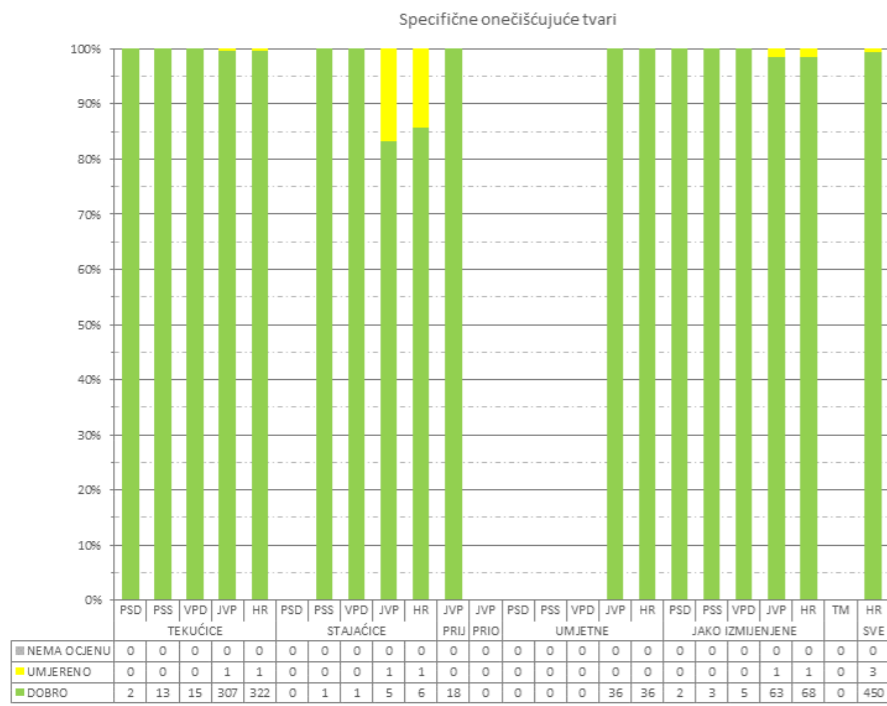
SI 5. Stanje na zaštićenim področjima B, sva vodna tijela



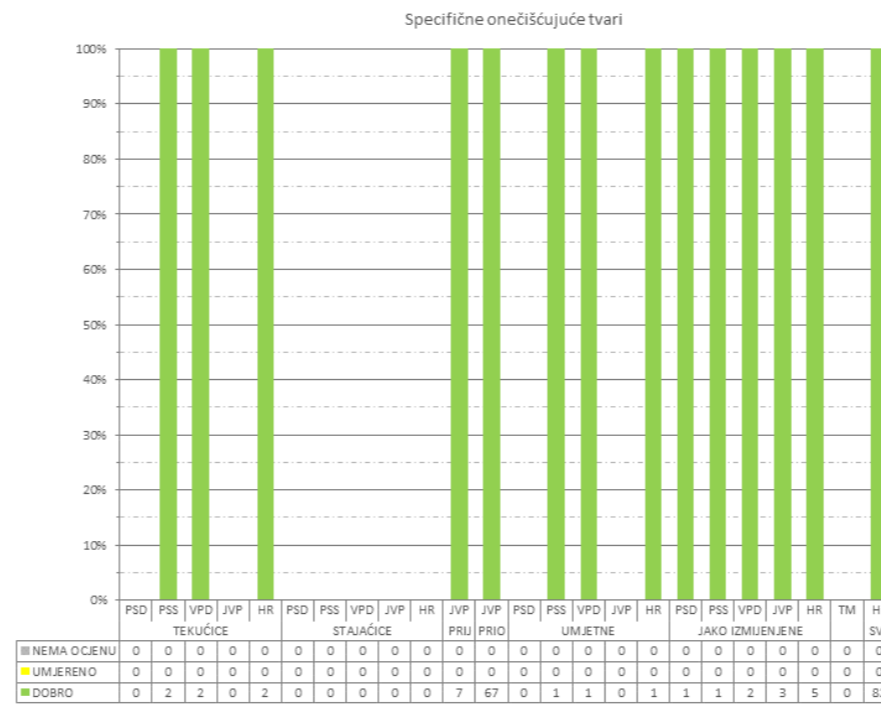
SI 7. Stanje na zaštićenim področjima D, sva vodna tijela



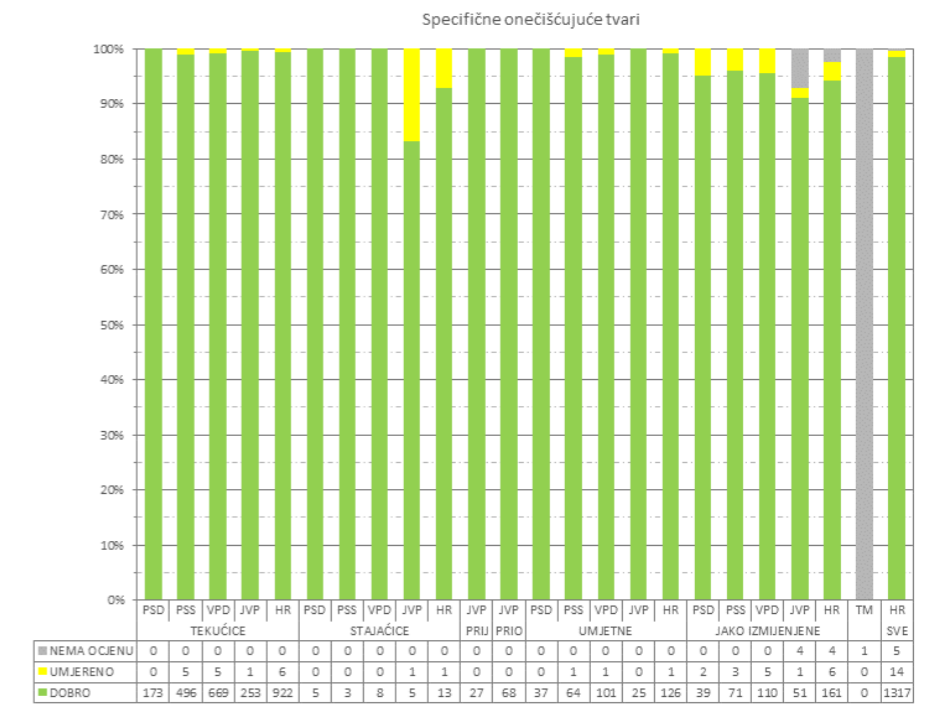
SI 9. Stanje na zaštićenim področjima F, sva vodna tijela



SI 10. Stanje na zaštićenim područjima A, vodna tijela za koja postoji obaveza izvješćivanja



SI 12. Stanje na zaštićenim područjima C, vodna tijela za koja postoji obaveza izvješćivanja



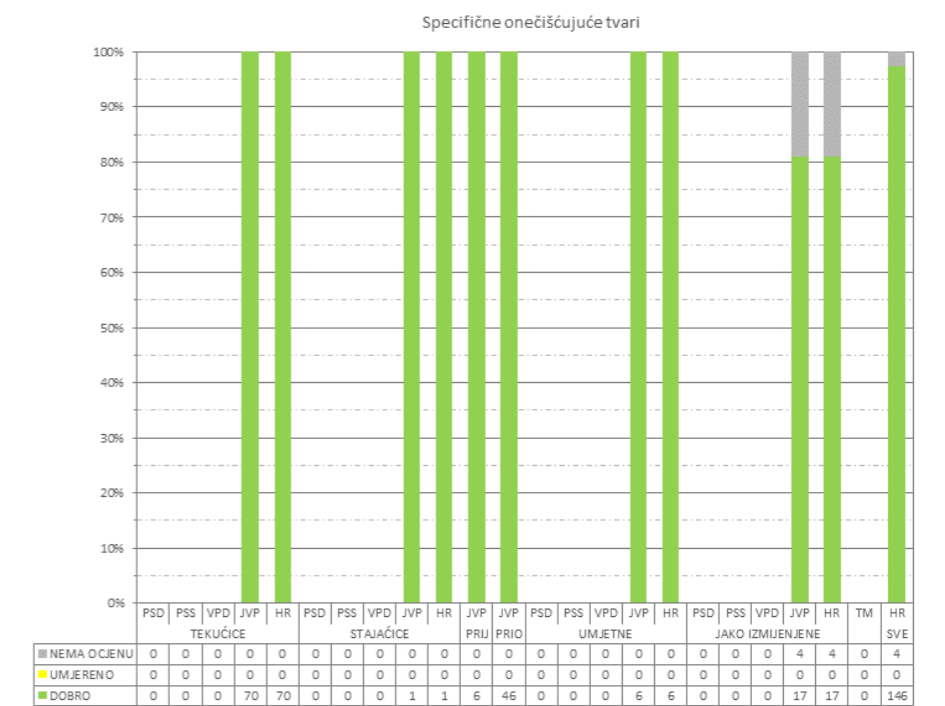
SI 14. Stanje na zaštićenim područjima E, vodna tijela za koja postoji obaveza izvješćivanja



SI 11. Stanje na zaštićenim područjima B, vodna tijela za koja postoji obaveza izvješćivanja



SI 13. Stanje na zaštićenim područjima D, vodna tijela za koja postoji obaveza izvješćivanja



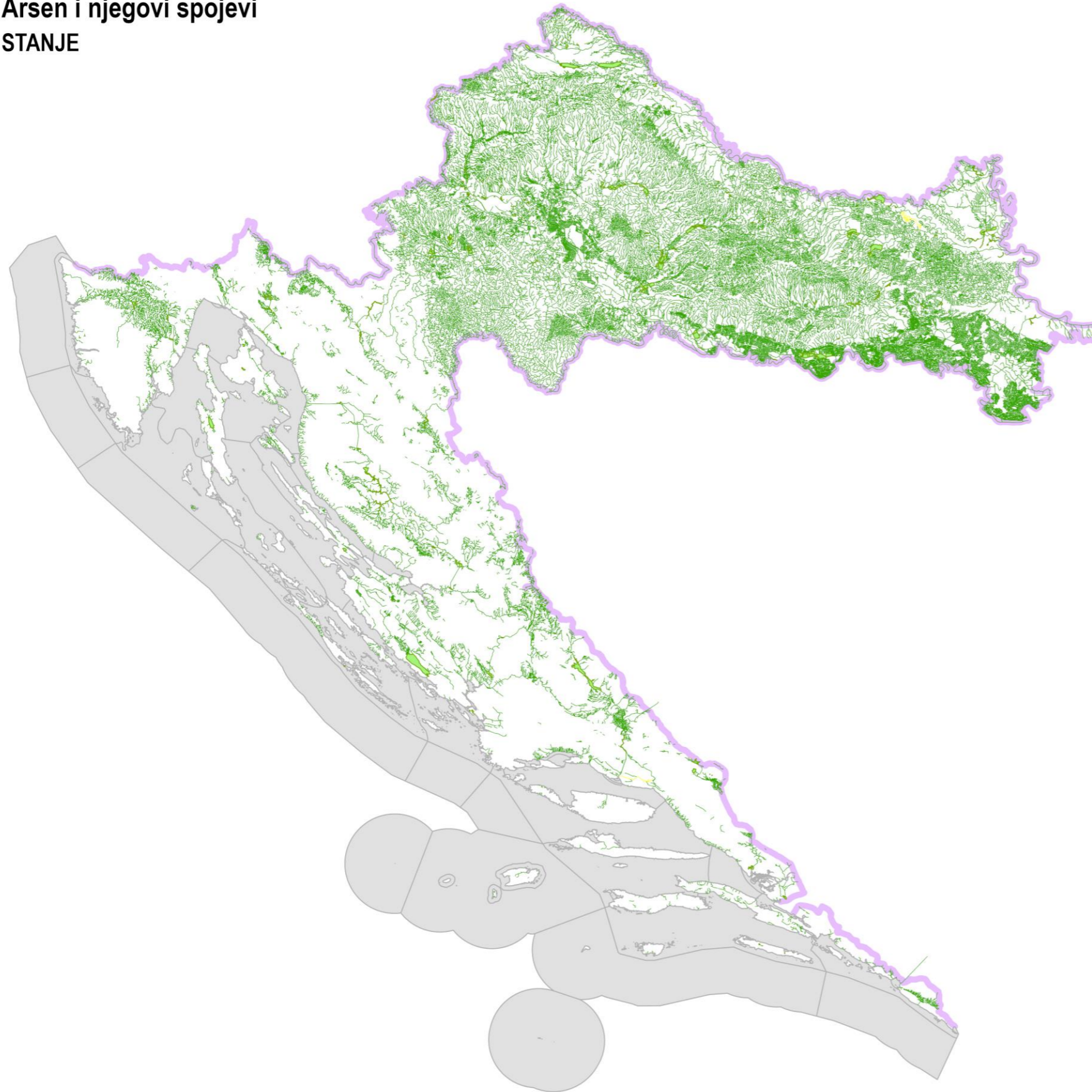
SI 15. Stanje na zaštićenim područjima F, vodna tijela za koja postoji obaveza izvješćivanja

- A. područja zaštite vode namijenjene za ljudsku potrošnju ili rezervirane za te namjene u budućnosti
- B. područja pogodna za zaštitu gospodarski značajnih vodenih organizama

- C. područja za kupanje i rekreaciju
- D. područja podložna eutrofikaciji i područja ranjiva na nitrata

- E. područja namijenjena zaštiti staništa ili vrsta gdje je održavanje ili poboljšanje stanja voda bitan element njihove zaštite
- F. područja loše izmjenjene voda priobalnim vodama, osjetljivost kojih se ocjenjuje u odnosu na ispuštanje komunalnih otpadnih voda

Arsen i njegovi spojevi STANJE



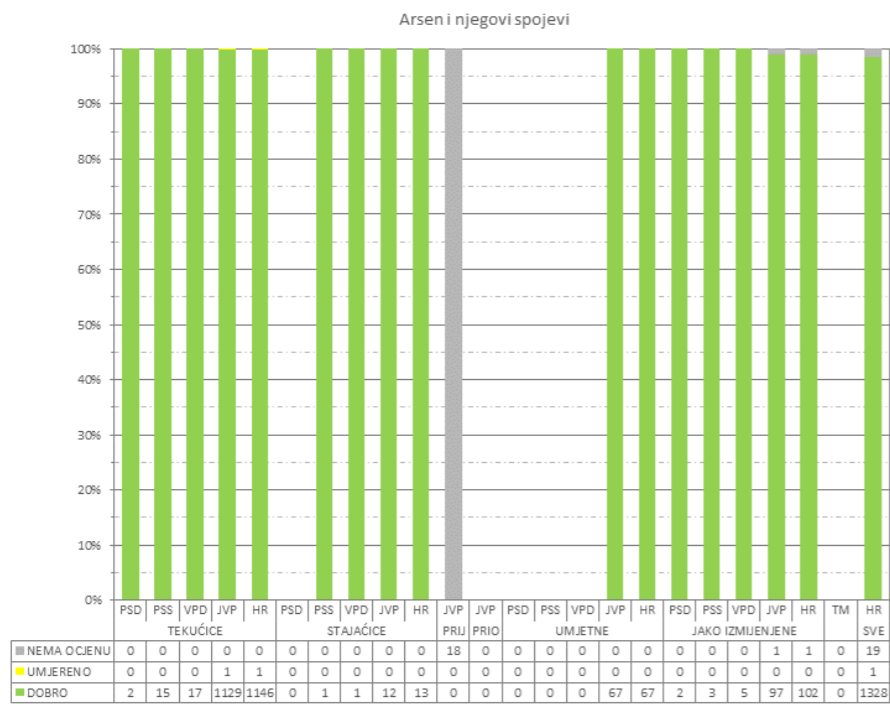
Sl 1. Kartografski prikaz stanja vodnih tijela



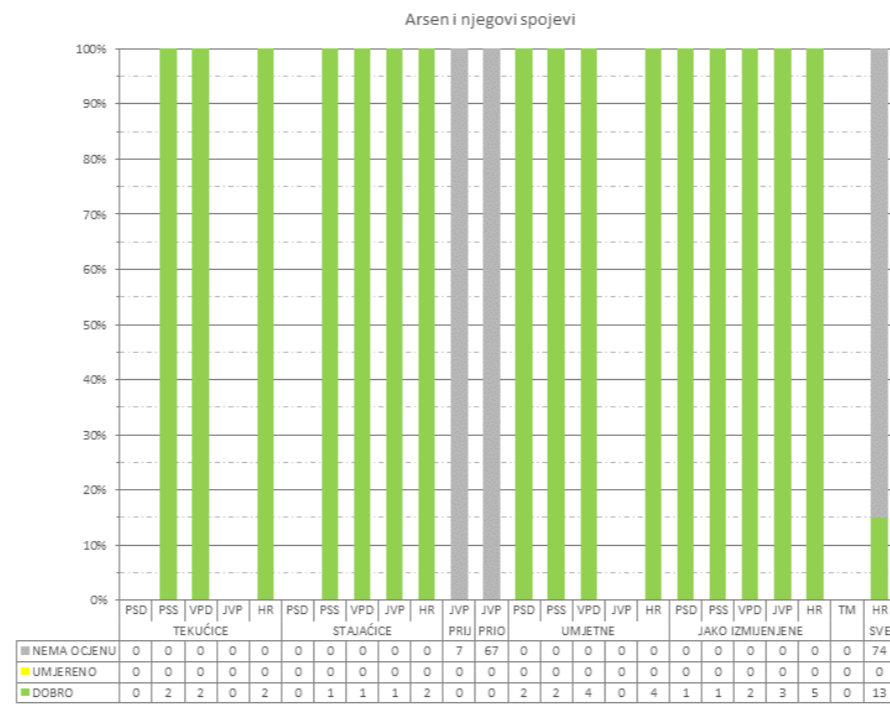
Sl 2. Sva vodna tijela



Sl. 3. Vodna tijela za koja postoji obaveza izvješćivanja



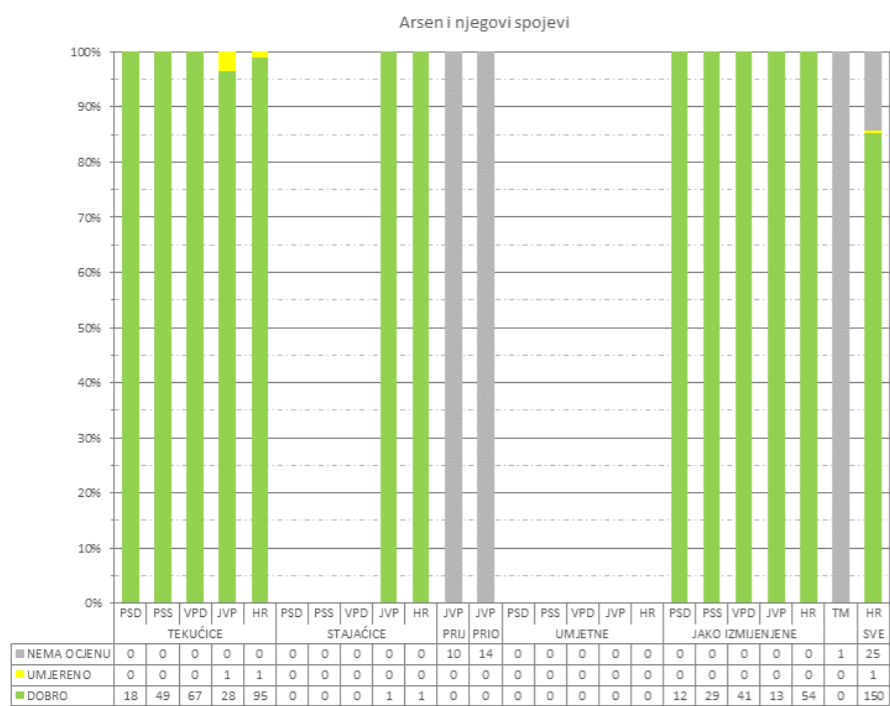
SI 4. Stanje na zaštićenim područjima A, sva vodna tijela



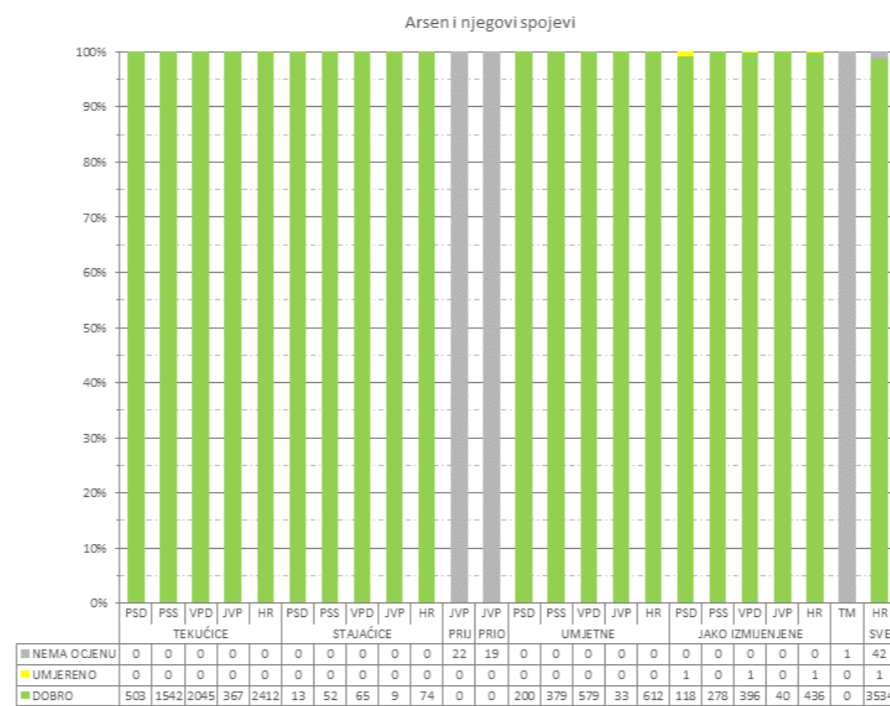
SI 6. Stanje na zaštićenim područjima C, sva vodna tijela



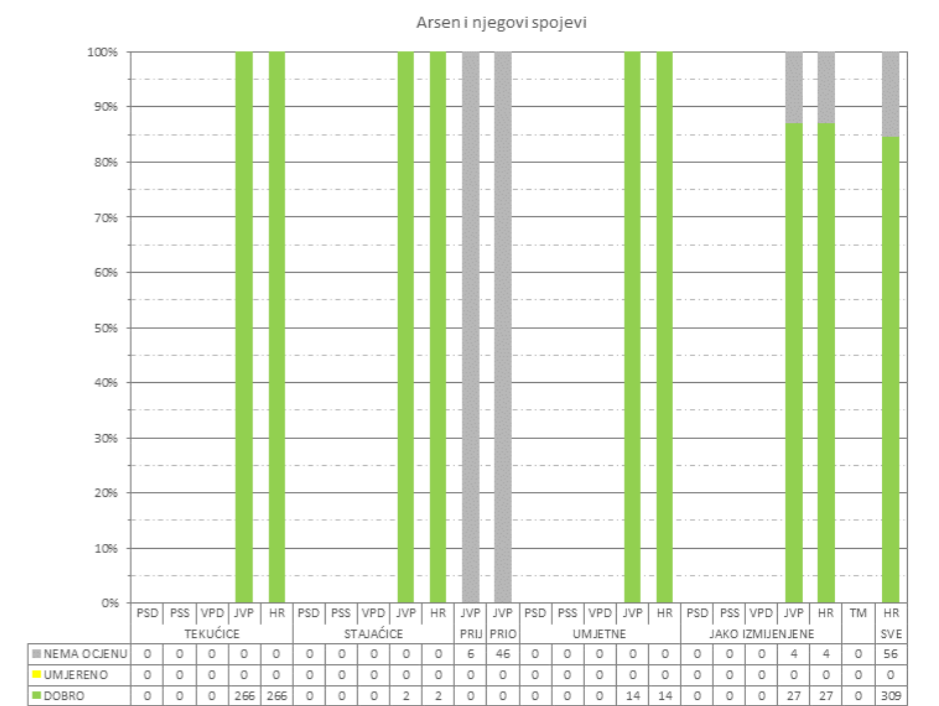
SI 8. Stanje na zaštićenim područjima E, sva vodna tijela



SI 5. Stanje na zaštićenim područjima B, sva vodna tijela



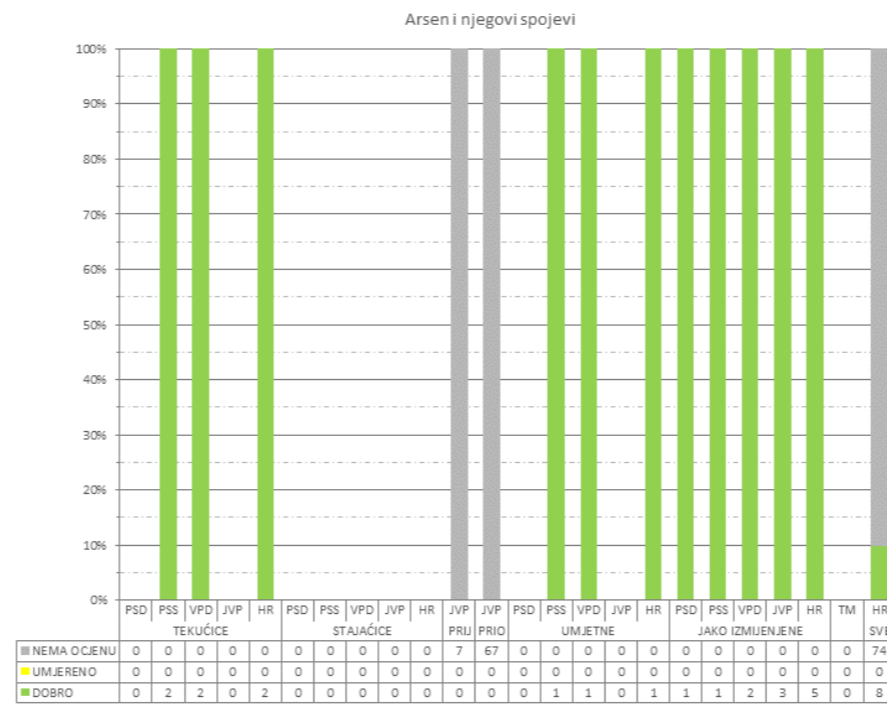
SI 7. Stanje na zaštićenim područjima D, sva vodna tijela



SI 9. Stanje na zaštićenim područjima F, sva vodna tijela



SI 10. Stanje na zaštićenim područjima A, vodna tijela za koja postoji obaveza izvješćivanja



SI 12. Stanje na zaštićenim područjima C, vodna tijela za koja postoji obaveza izvješćivanja



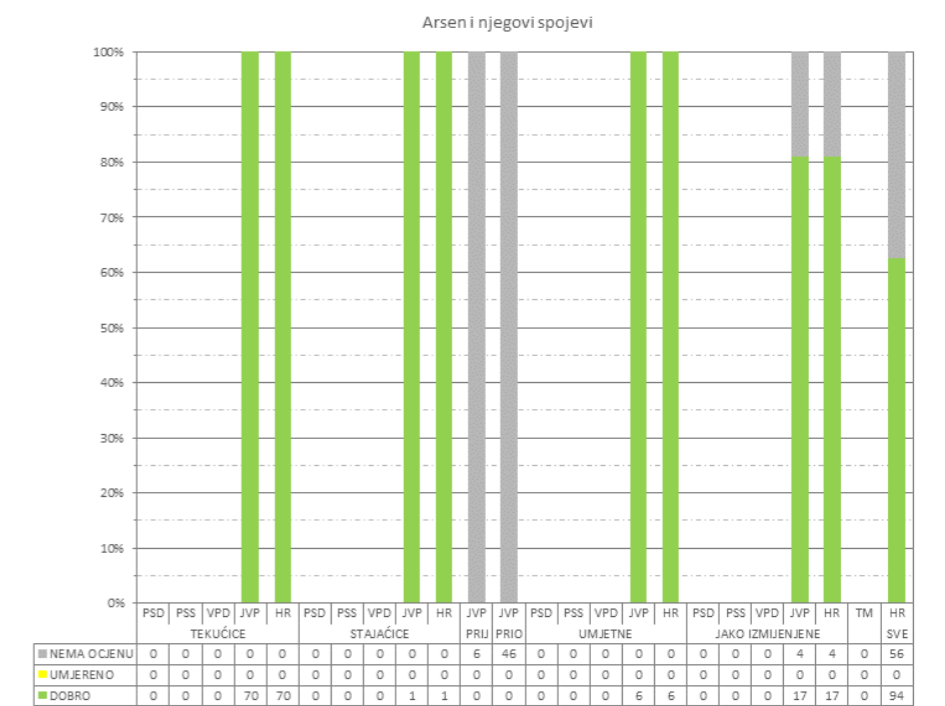
SI 14. Stanje na zaštićenim područjima E, vodna tijela za koja postoji obaveza izvješćivanja



SI 11. Stanje na zaštićenim područjima B, vodna tijela za koja postoji obaveza izvješćivanja



SI 13. Stanje na zaštićenim područjima D, vodna tijela za koja postoji obaveza izvješćivanja



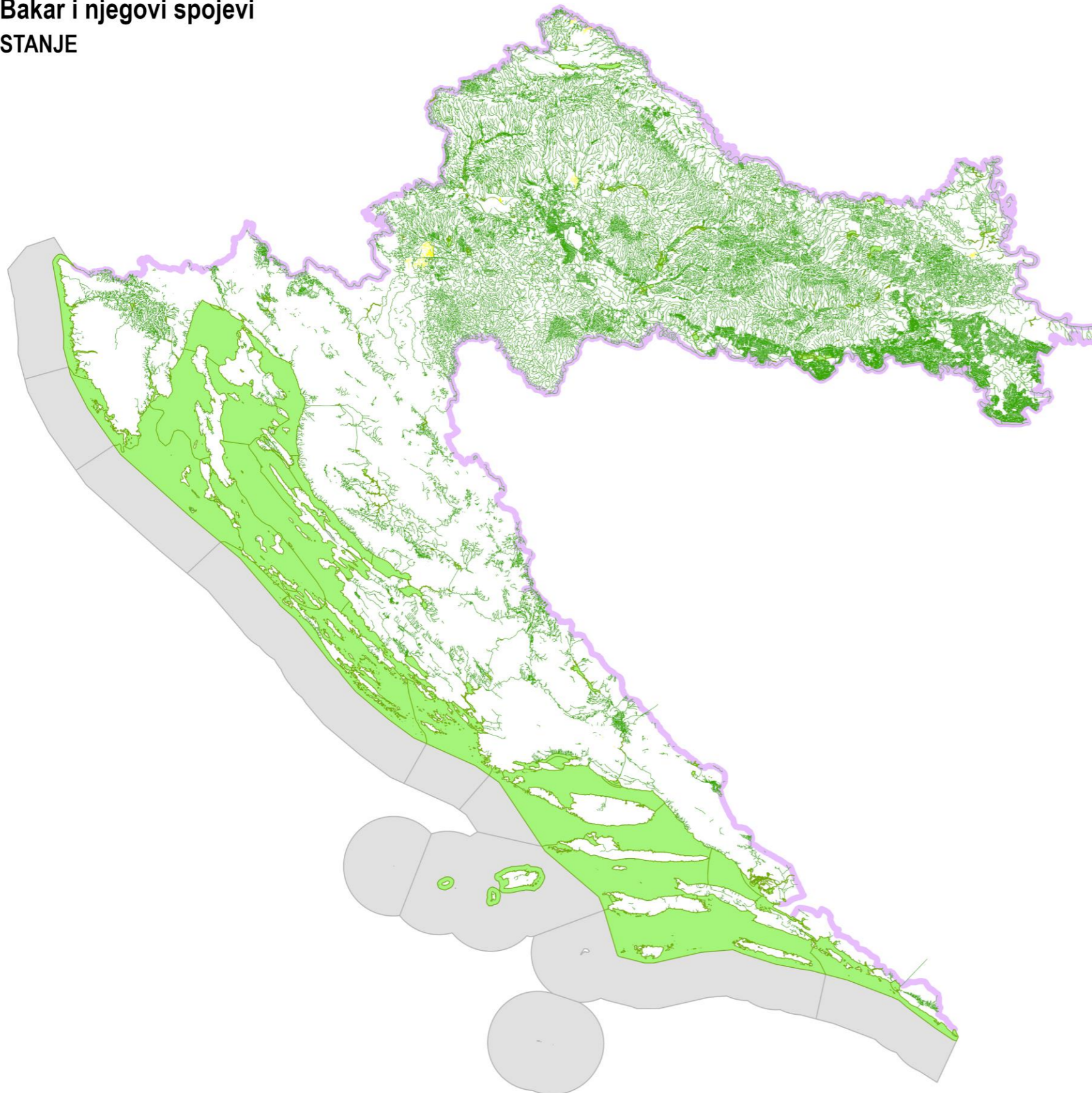
SI 15. Stanje na zaštićenim područjima F, vodna tijela za koja postoji obaveza izvješćivanja

- A. područja zaštite vode namijenjene za ljudsku potrošnju ili rezervirane za te namjene u budućnosti
- B. područja pogodna za zaštitu gospodarski značajnih vodenih organizama

- C. područja za kupanje i rekreaciju
- D. područja podložna eutrofikaciji i područja ranjiva na nitrate

- E. područja namijenjena zaštiti staništa ili vrsta gdje je održavanje ili poboljšanje stanja voda bitan element njihove zaštite
- F. područja loše izmjenjene voda priobalnim vodama, osjetljivost kojih se ocjenjuje u odnosu na ispuštanje komunalnih otpadnih voda

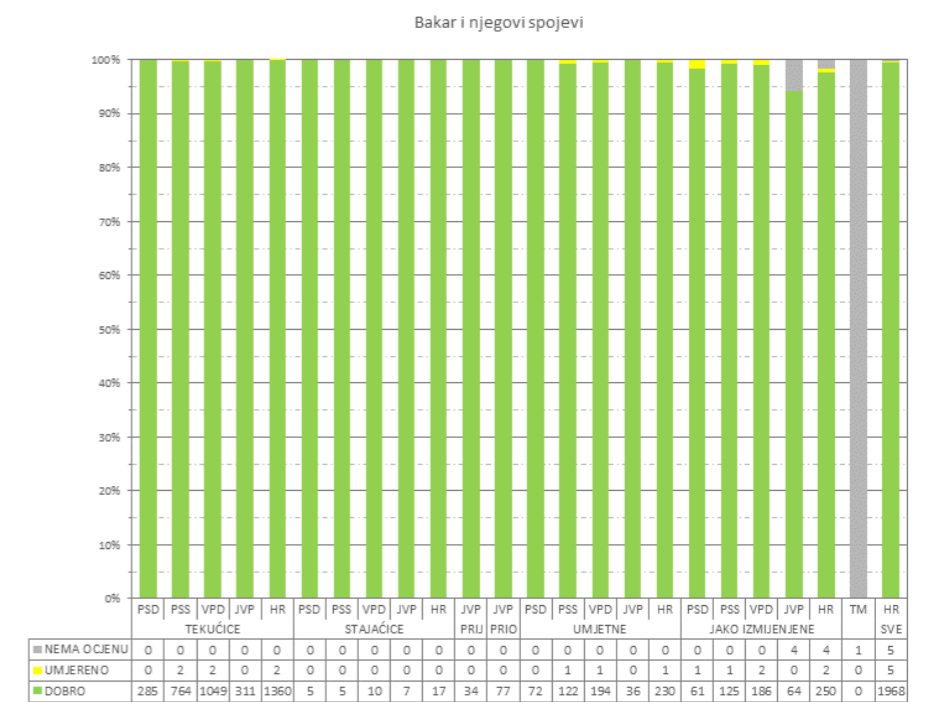
Bakar i njegovi spojevi STANJE



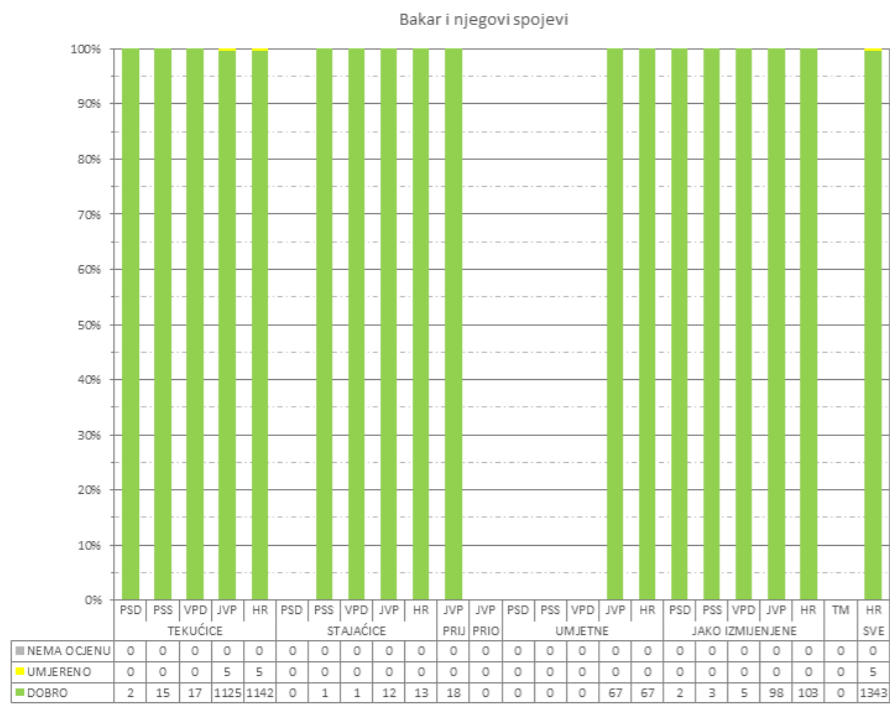
Sl 1. Kartografski prikaz stanja vodnih tijela



Sl 2. Sva vodna tijela



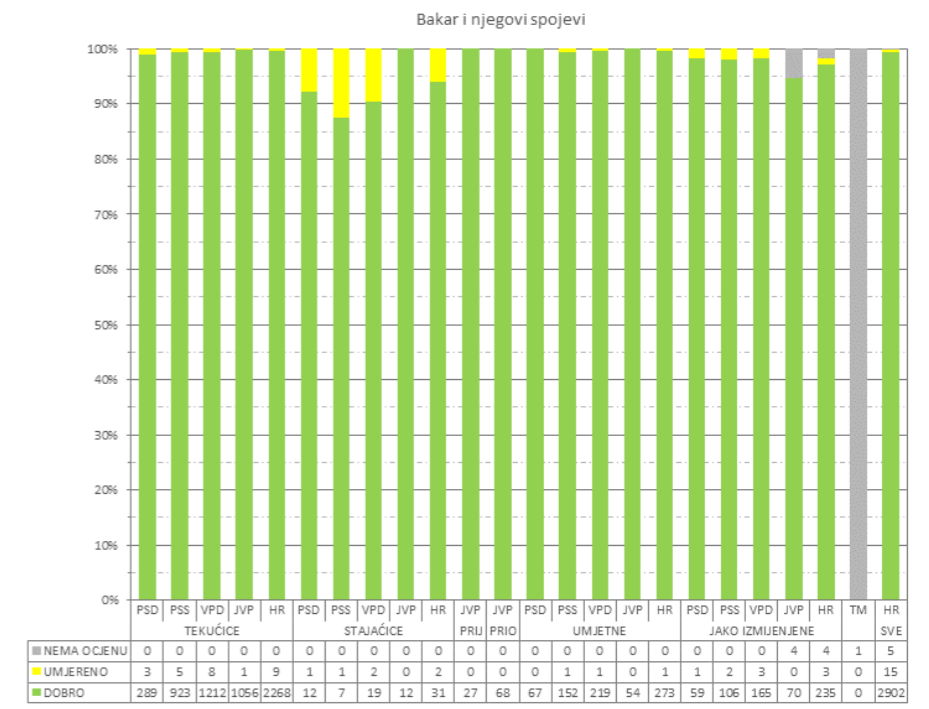
Sl. 3. Vodna tijela za koja postoji obaveza izvješćivanja



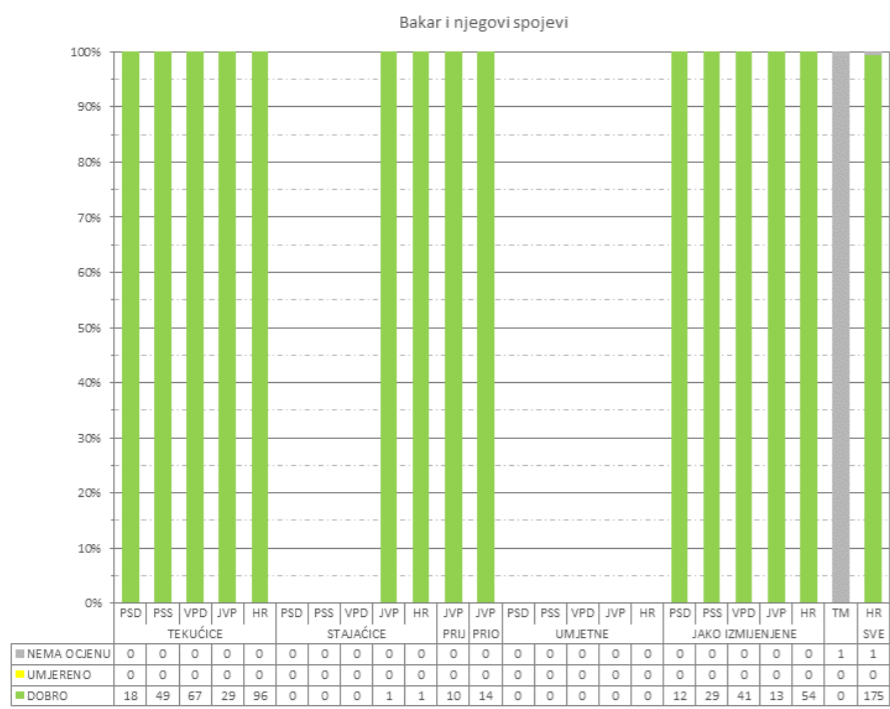
SI 4. Stanje na zaštićenim područjima A, sva vodna tijela



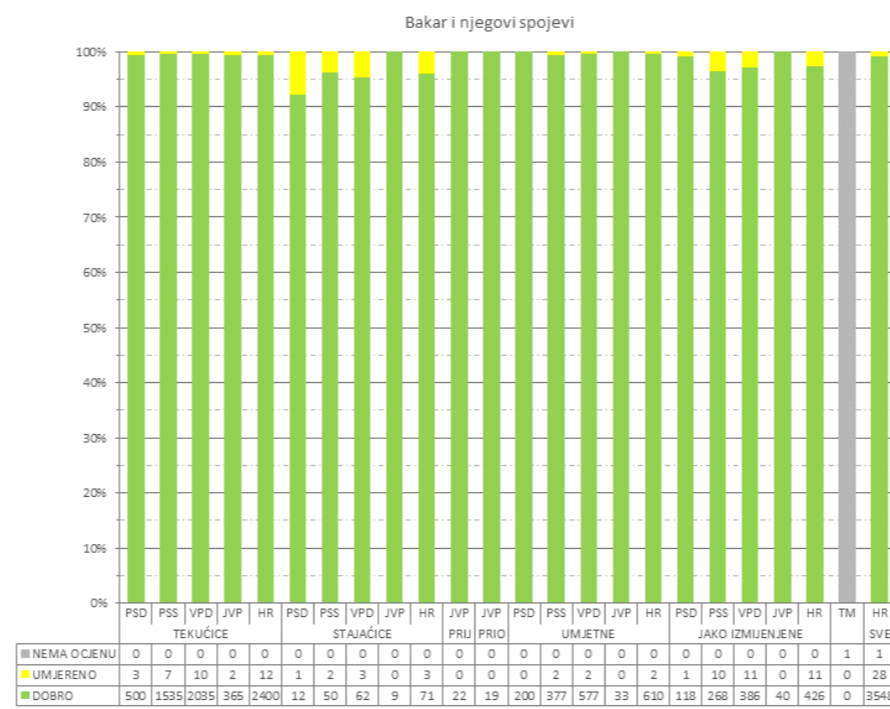
SI 6. Stanje na zaštićenim područjima C, sva vodna tijela



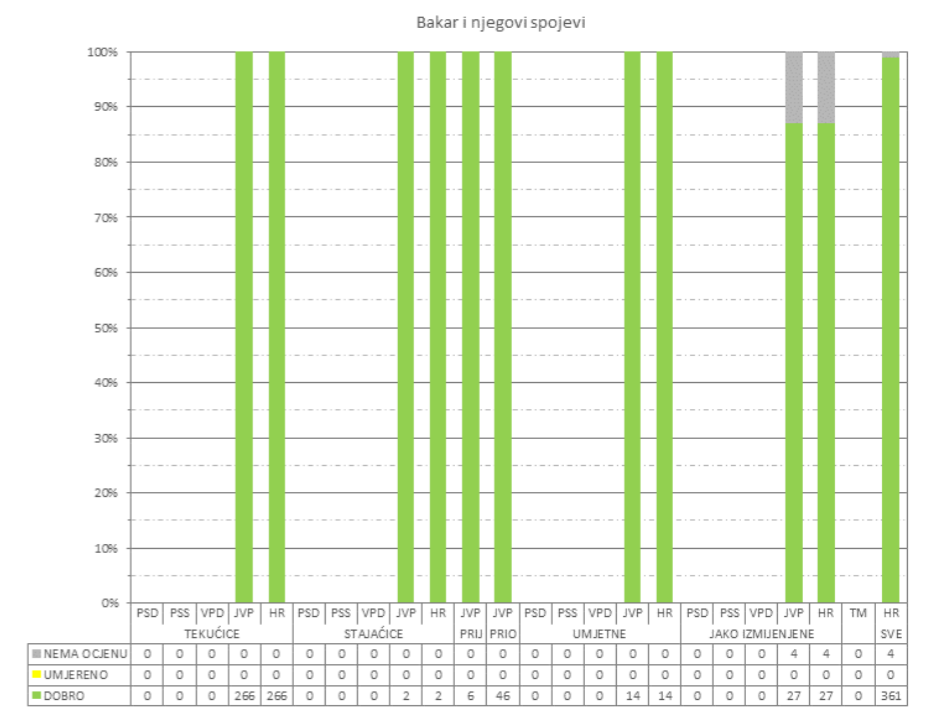
SI 8. Stanje na zaštićenim područjima E, sva vodna tijela



SI 5. Stanje na zaštićenim područjima B, sva vodna tijela



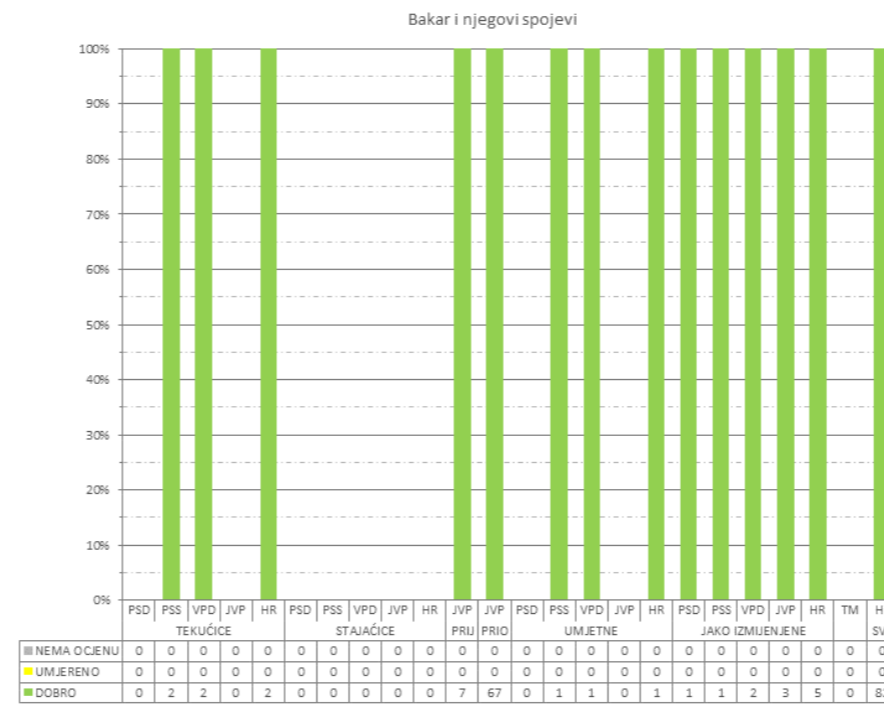
SI 7. Stanje na zaštićenim područjima D, sva vodna tijela



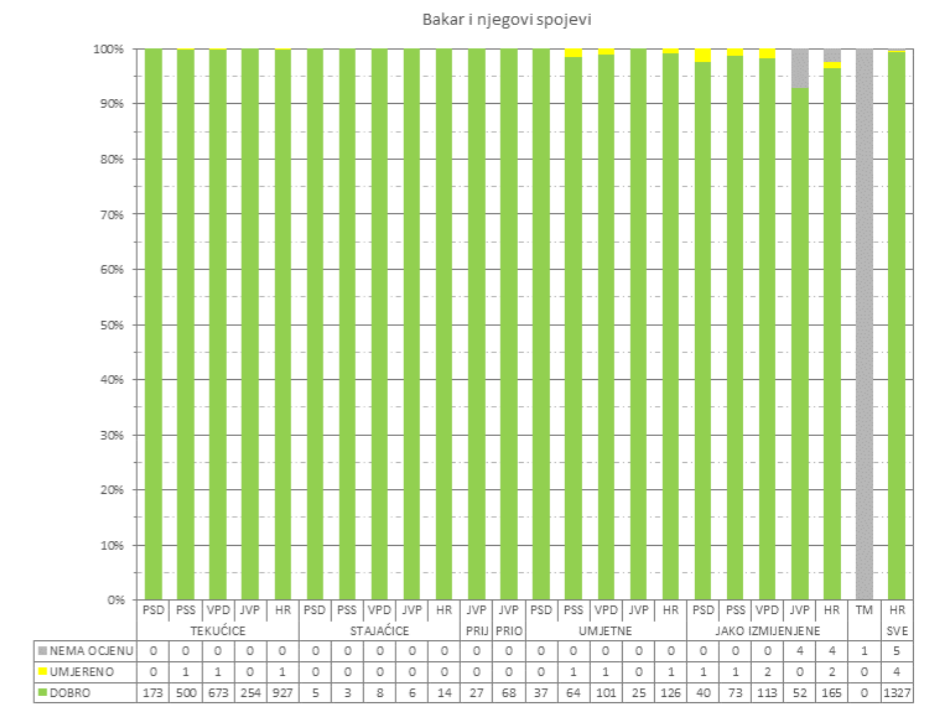
SI 9. Stanje na zaštićenim područjima F, sva vodna tijela



SI 10. Stanje na zaštićenim područjima A, vodna tijela za koja postoji obaveza izvješćivanja



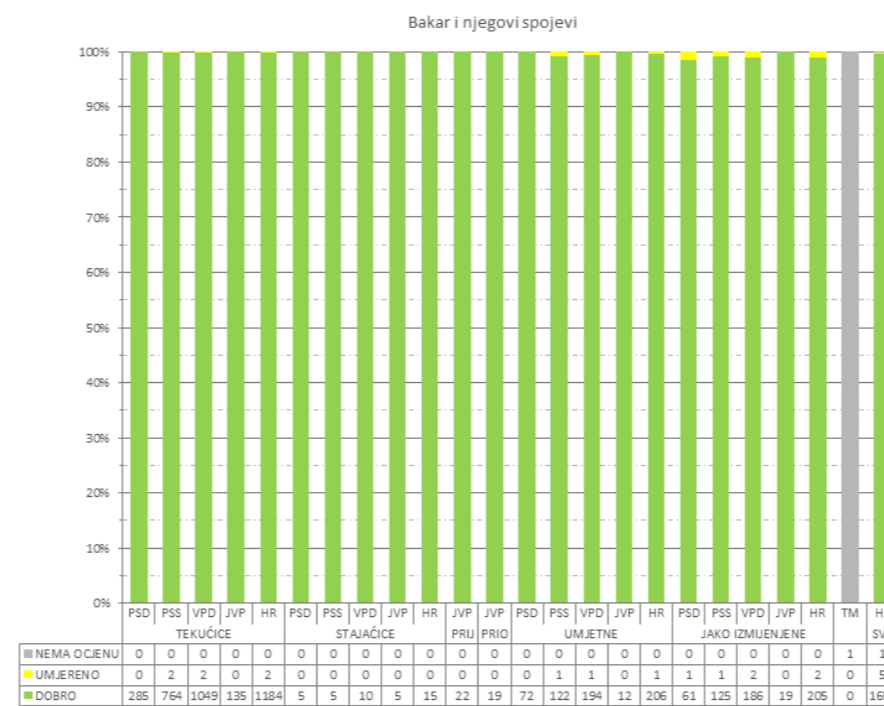
SI 12. Stanje na zaštićenim područjima C, vodna tijela za koja postoji obaveza izvješćivanja



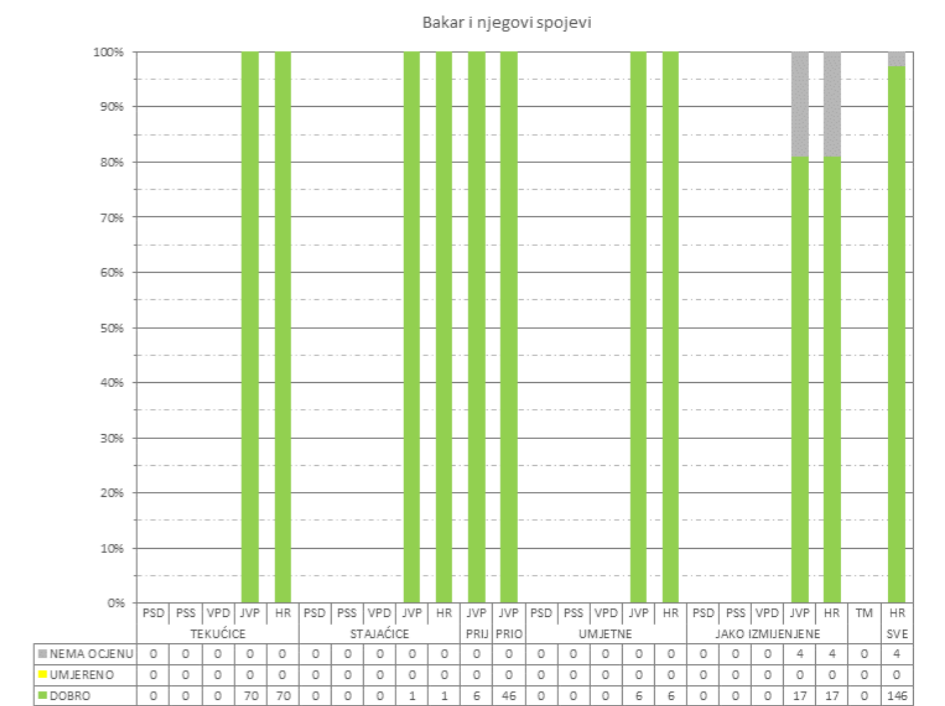
SI 14. Stanje na zaštićenim područjima E, vodna tijela za koja postoji obaveza izvješćivanja



SI 11. Stanje na zaštićenim područjima B, vodna tijela za koja postoji obaveza izvješćivanja



SI 13. Stanje na zaštićenim područjima D, vodna tijela za koja postoji obaveza izvješćivanja



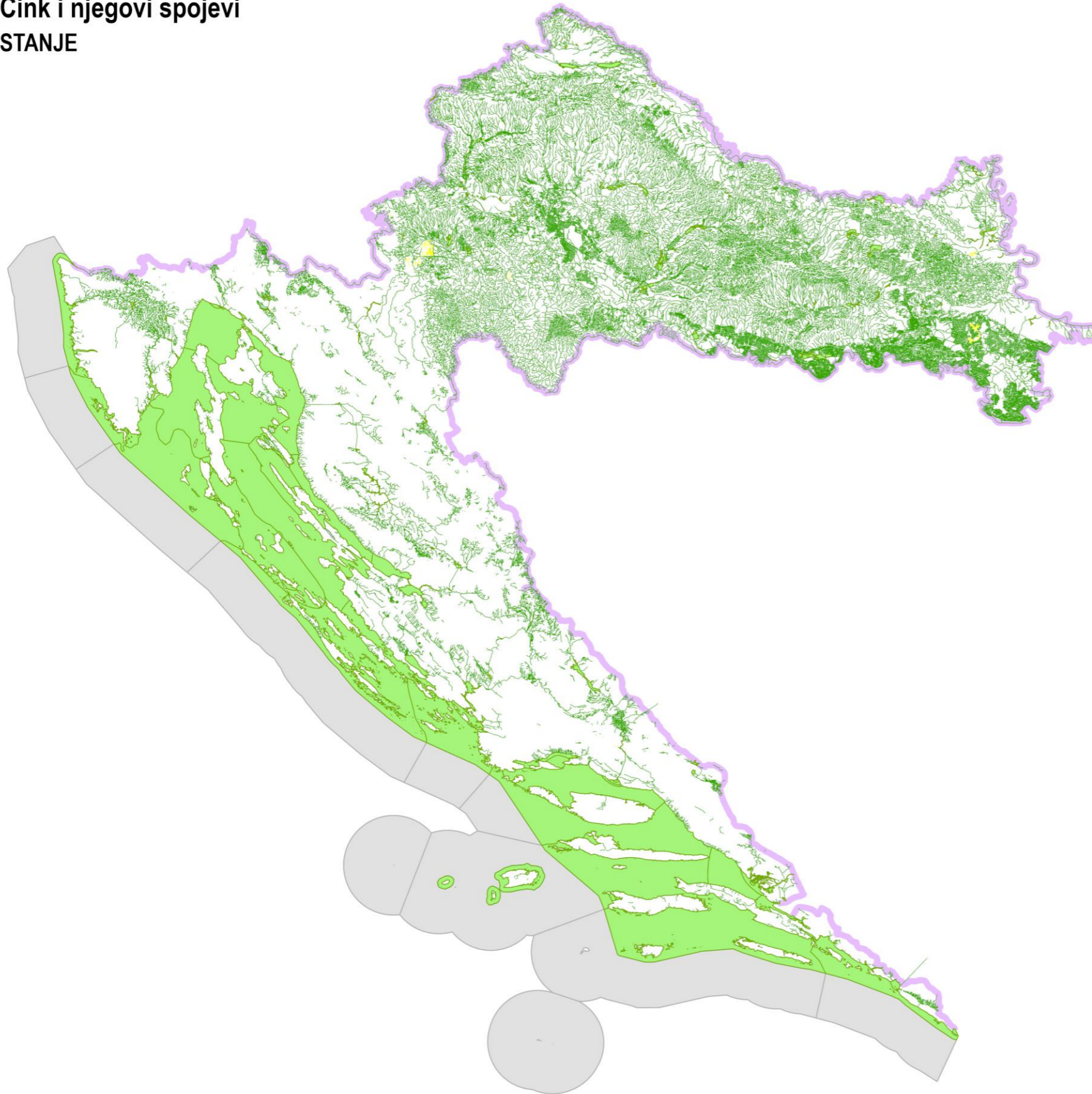
SI 15. Stanje na zaštićenim područjima F, vodna tijela za koja postoji obaveza izvješćivanja

- A. područja zaštite vode namijenjena za ljudsku potrošnju ili rezervirana za te namjene u budućnosti
- B. područja pogodna za zaštitu gospodarski značajnih vodenih organizama

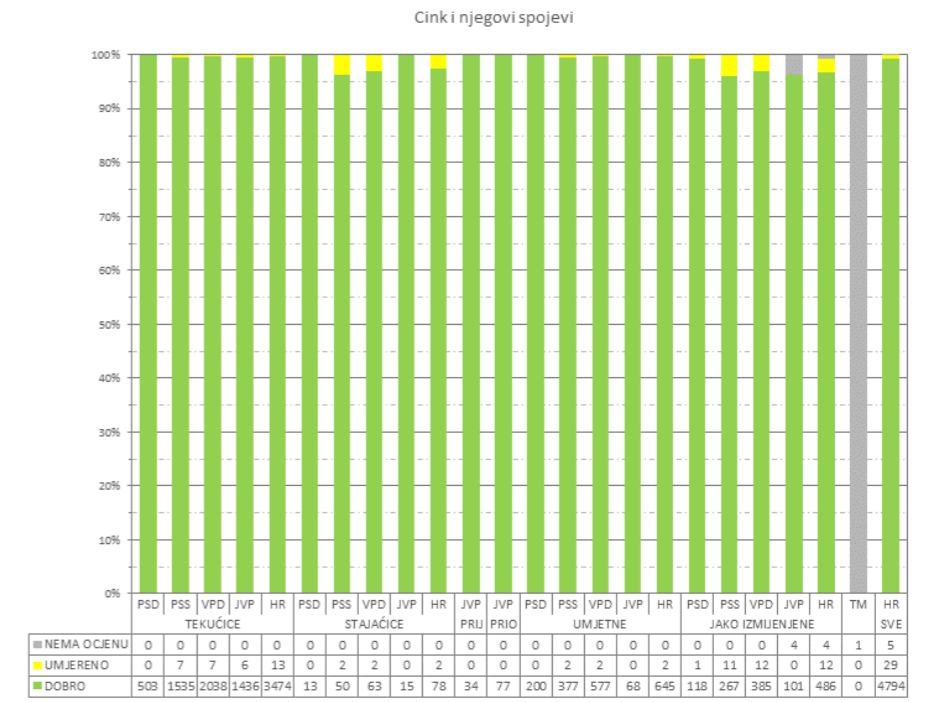
- C. područja za kupanje i rekreaciju
- D. područja podložna eutrofikaciji i područja ranjiva na nitrate

- E. područja namijenjena zaštiti staništa ili vrsta gdje je održavanje ili poboljšanje stanja voda bitan element njihove zaštite
- F. područja loše izmjenjena voda priobalnim vodama, osjetljivost kojih se ocjenjuje u odnosu na ispuštanje komunalnih otpadnih voda

Cink i njegovi spojevi STANJE



Sl 1. Kartografski prikaz stanja vodnih tijela



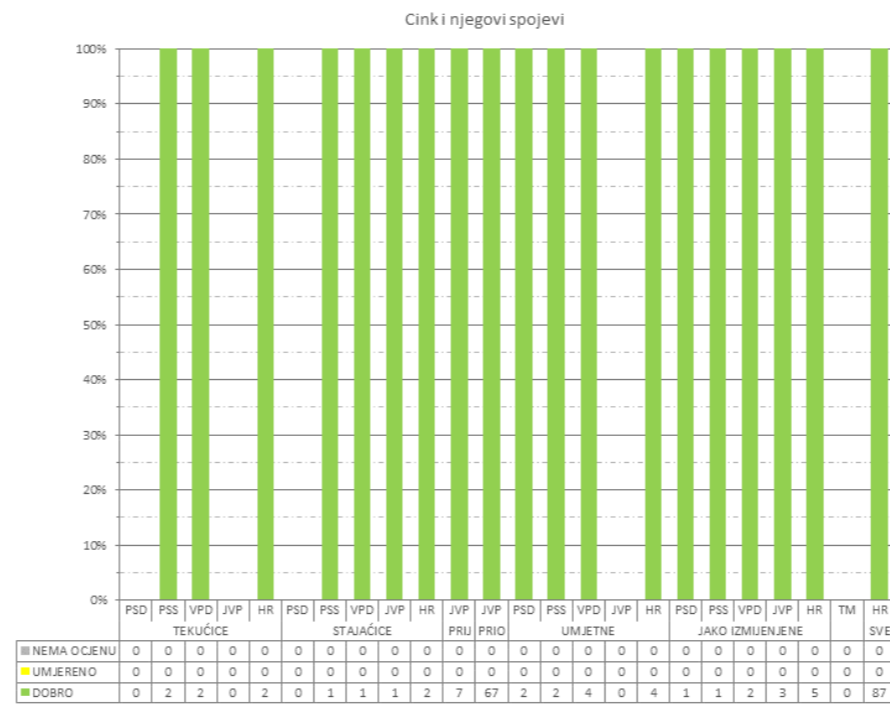
Sl 2. Sva vodna tijela



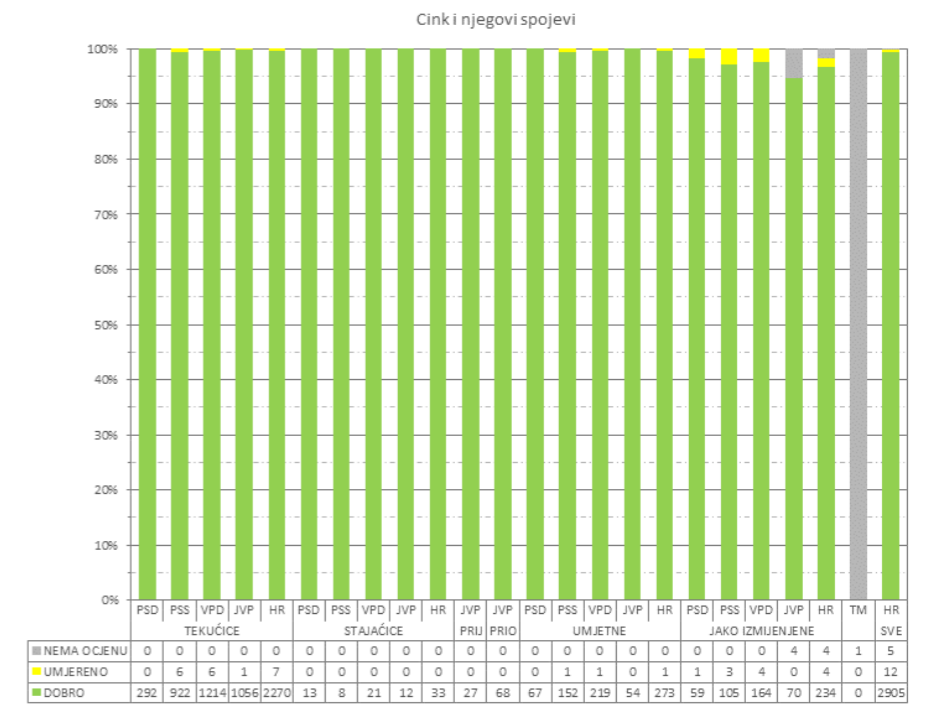
Sl. 3. Vodna tijela za koja postoji obaveza izvješćivanja



SI 4. Stanje na zaštićenim područjima A, sva vodna tijela



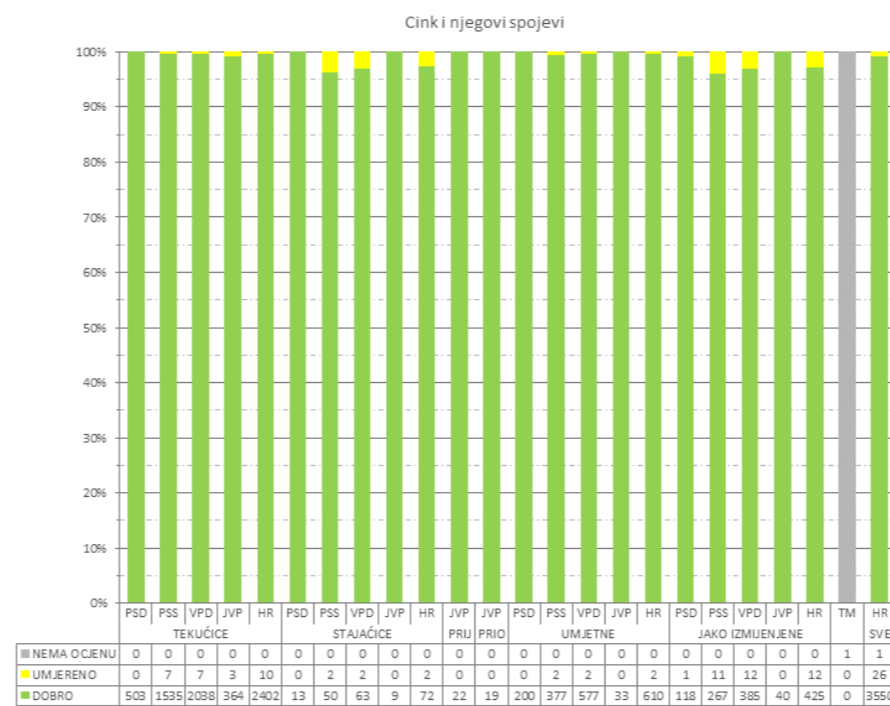
SI 6. Stanje na zaštićenim područjima C, sva vodna tijela



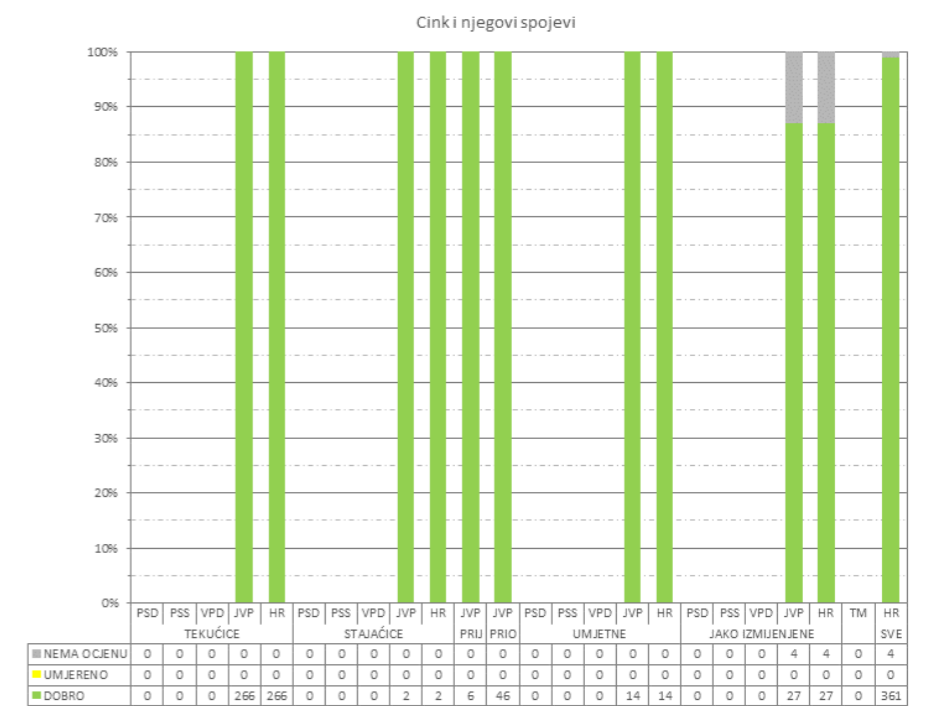
SI 8. Stanje na zaštićenim područjima E, sva vodna tijela



SI 5. Stanje na zaštićenim područjima B, sva vodna tijela



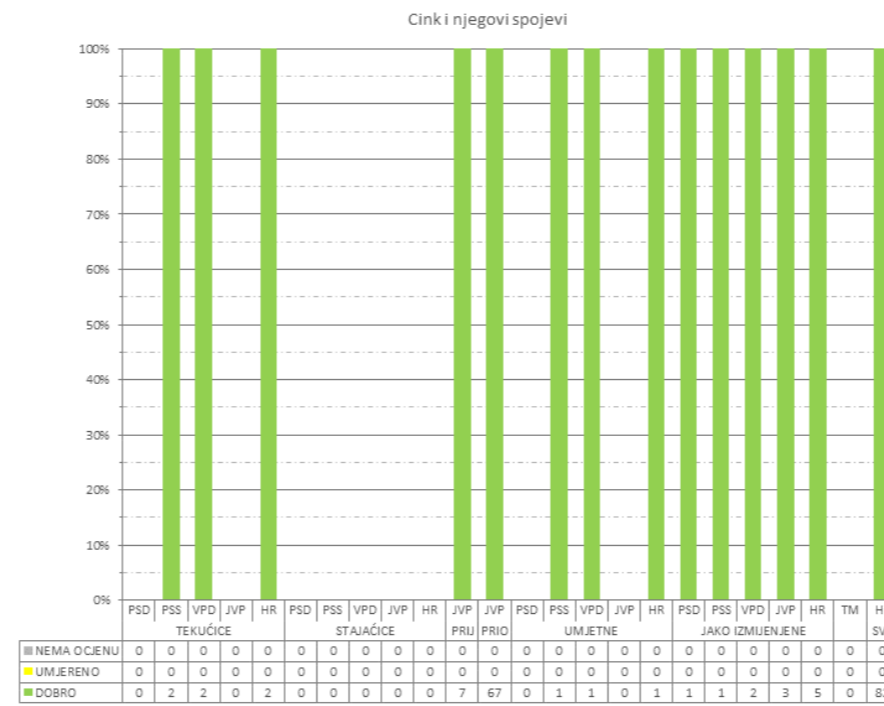
SI 7. Stanje na zaštićenim područjima D, sva vodna tijela



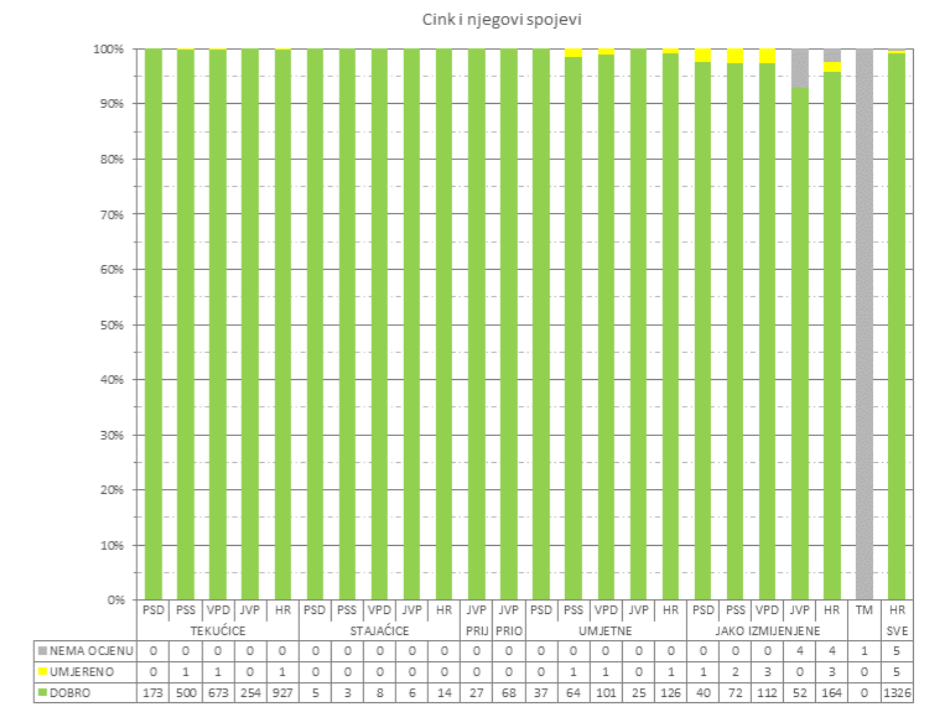
SI 9. Stanje na zaštićenim područjima F, sva vodna tijela



SI 10. Stanje na zaštićenim područjima A, vodna tijela za koja postoji obaveza izvješćivanja



SI 12. Stanje na zaštićenim područjima C, vodna tijela za koja postoji obaveza izvješćivanja



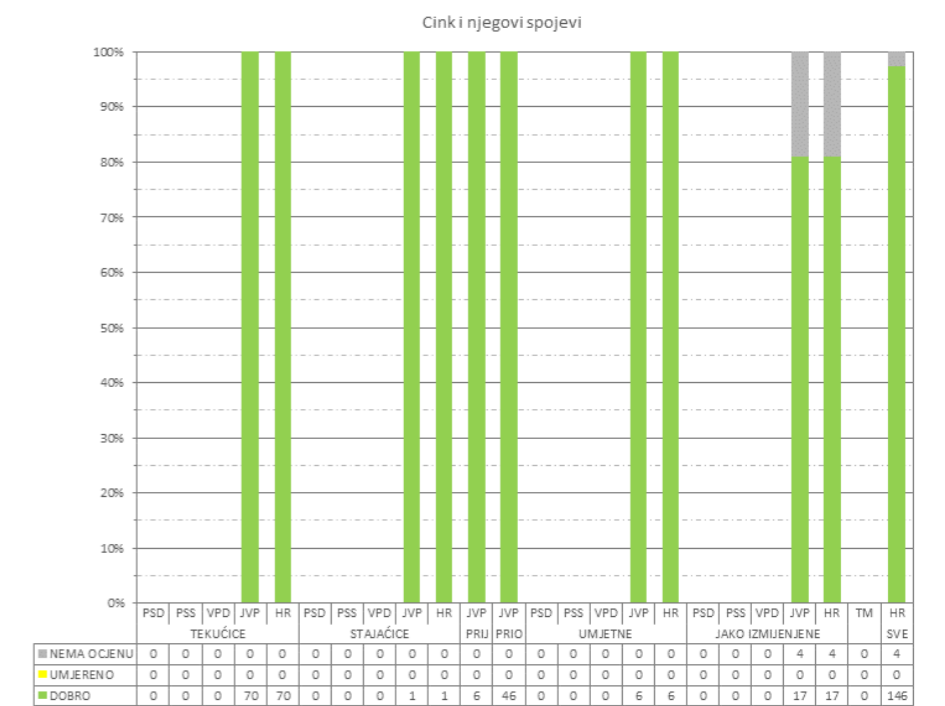
SI 14. Stanje na zaštićenim područjima E, vodna tijela za koja postoji obaveza izvješćivanja



SI 11. Stanje na zaštićenim područjima B, vodna tijela za koja postoji obaveza izvješćivanja



SI 13. Stanje na zaštićenim područjima D, vodna tijela za koja postoji obaveza izvješćivanja



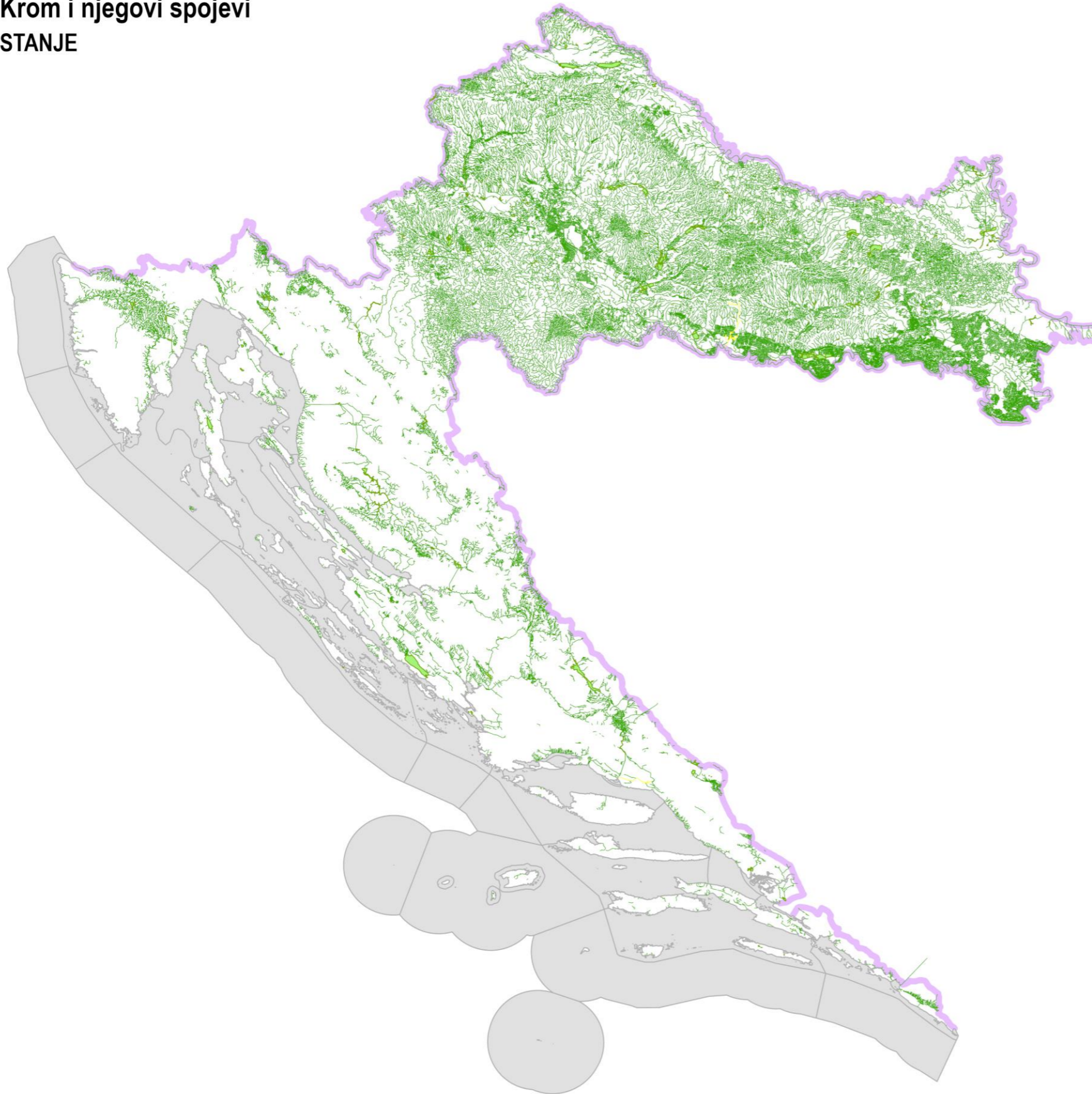
SI 15. Stanje na zaštićenim područjima F, vodna tijela za koja postoji obaveza izvješćivanja

- A. područja zaštite vode namijenjene za ljudsku potrošnju ili rezervirane za te namjene u budućnosti
- B. područja pogodna za zaštitu gospodarski značajnih vodenih organizama

- C. područja za kupanje i rekreaciju
- D. područja podložna eutrofikaciji i područja ranjiva na nitrate

- E. područja namijenjena zaštiti staništa ili vrsta gdje je održavanje ili poboljšanje stanja voda bitan element njihove zaštite
- F. područja loše izmjenjene voda priobalnim vodama, osjetljivost kojih se ocjenjuje u odnosu na ispuštanje komunalnih otpadnih voda

Krom i njegovi spojevi STANJE



Sl 1. Kartografski prikaz stanja vodnih tijela



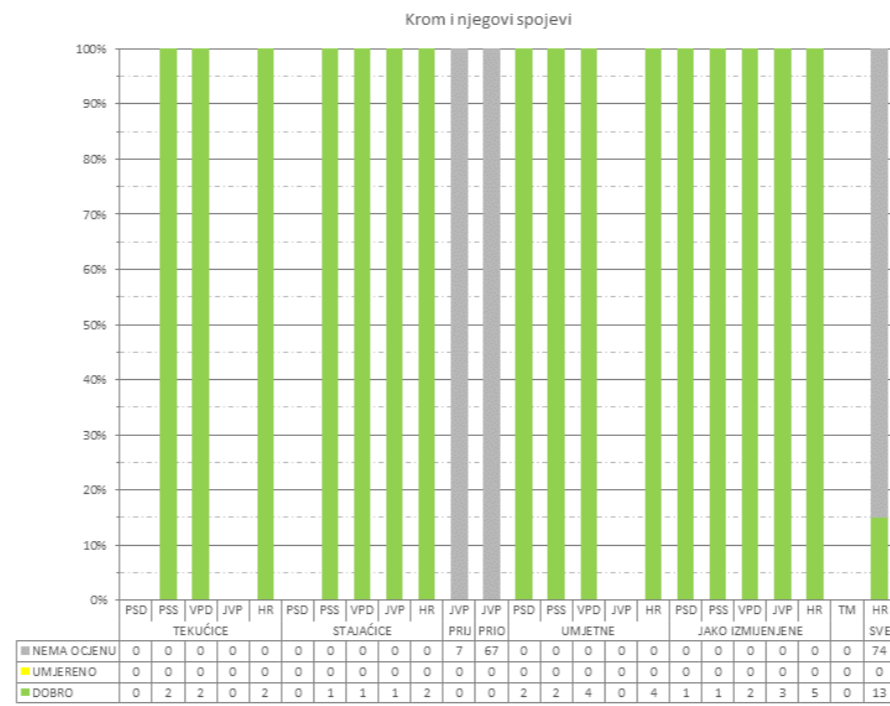
Sl 2. Sva vodna tijela



Sl. 3. Vodna tijela za koja postoji obaveza izvješćivanja



SI 4. Stanje na zaštićenim područjima A, sva vodna tijela



SI 6. Stanje na zaštićenim područjima C, sva vodna tijela



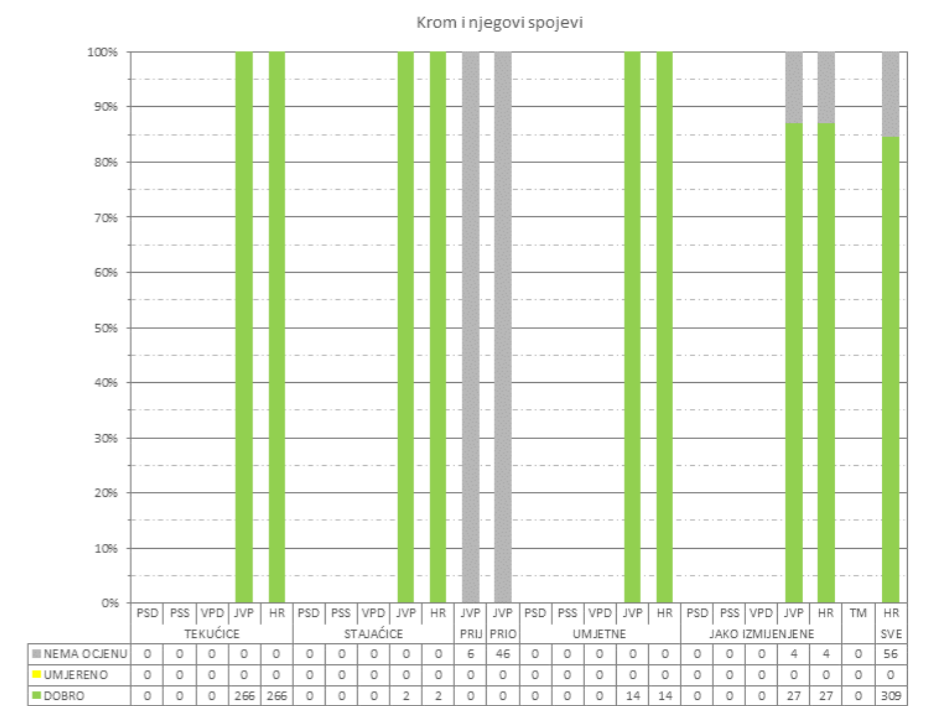
SI 8. Stanje na zaštićenim područjima E, sva vodna tijela



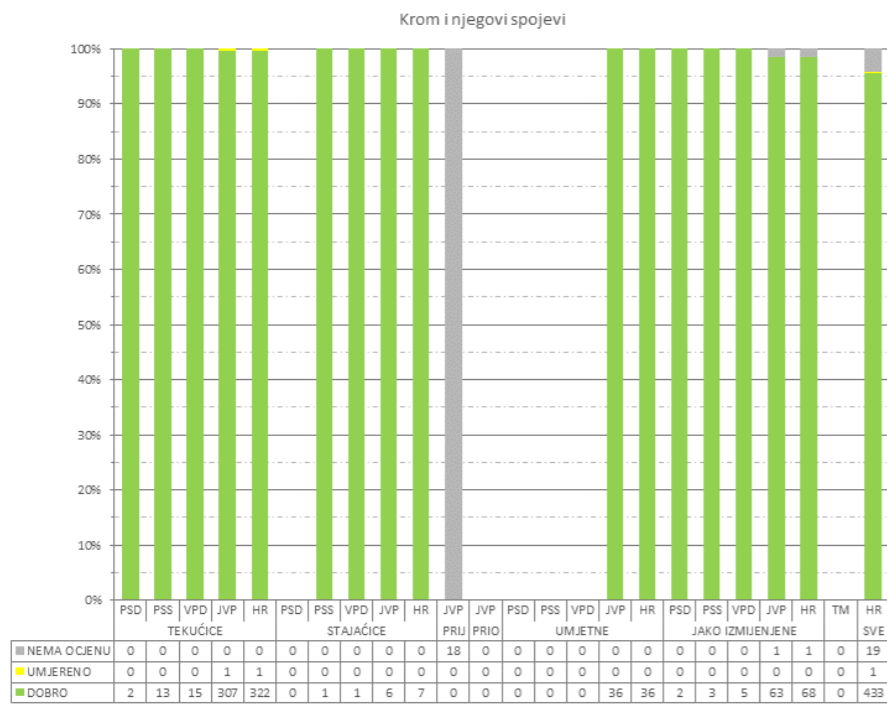
SI 5. Stanje na zaštićenim područjima B, sva vodna tijela



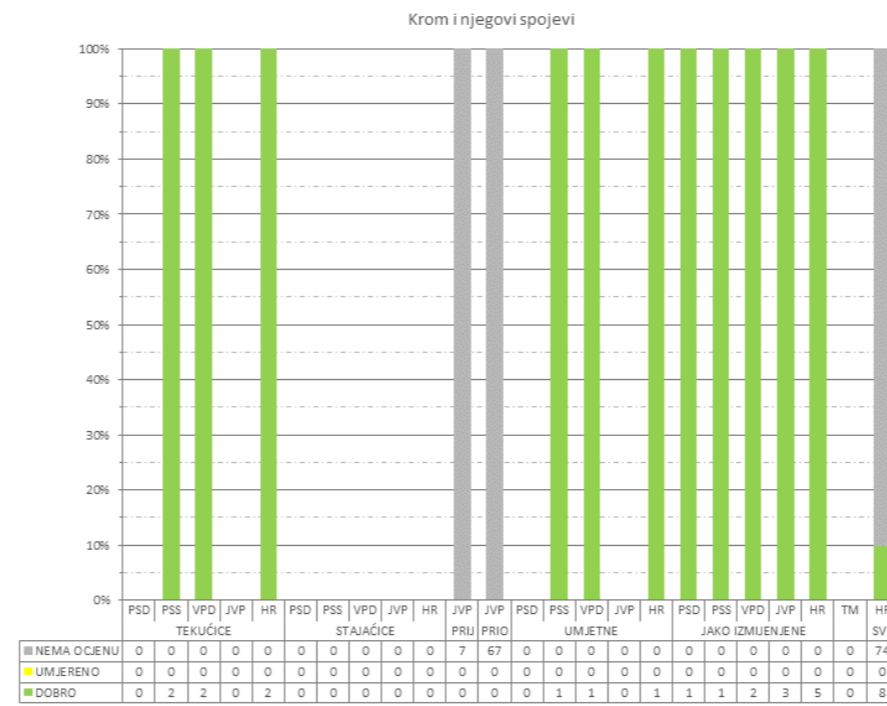
SI 7. Stanje na zaštićenim područjima D, sva vodna tijela



SI 9. Stanje na zaštićenim područjima F, sva vodna tijela



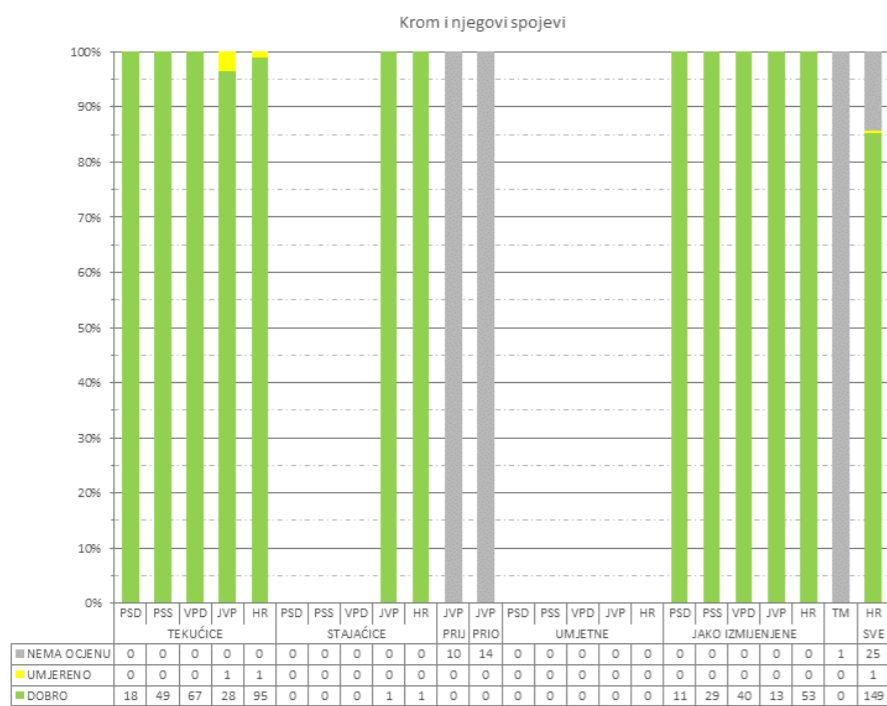
SI 10. Stanje na zaštićenim područjima A, vodna tijela za koja postoji obaveza izvješćivanja



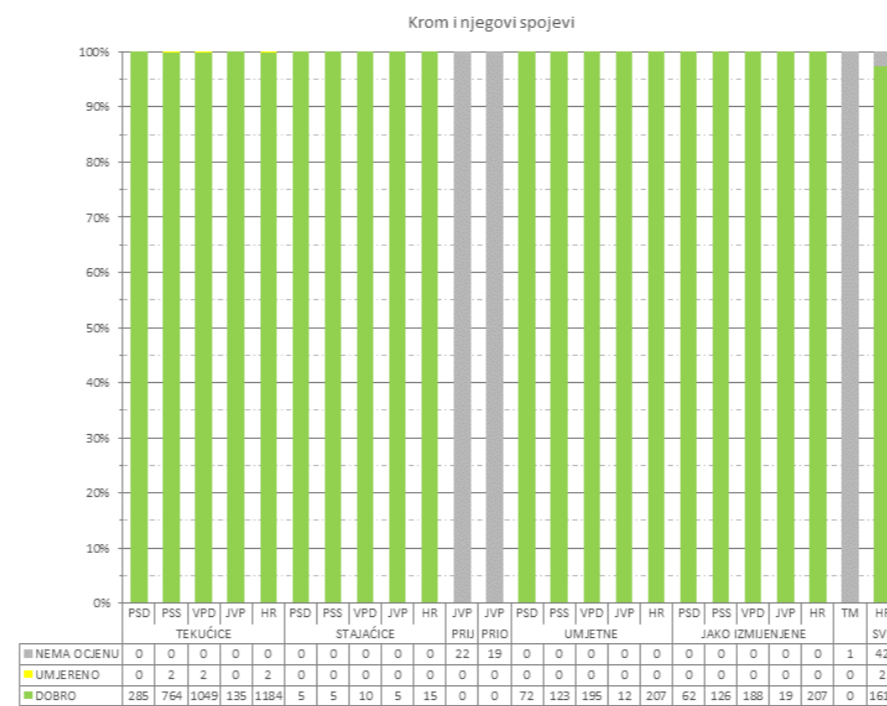
SI 12. Stanje na zaštićenim područjima C, vodna tijela za koja postoji obaveza izvješćivanja



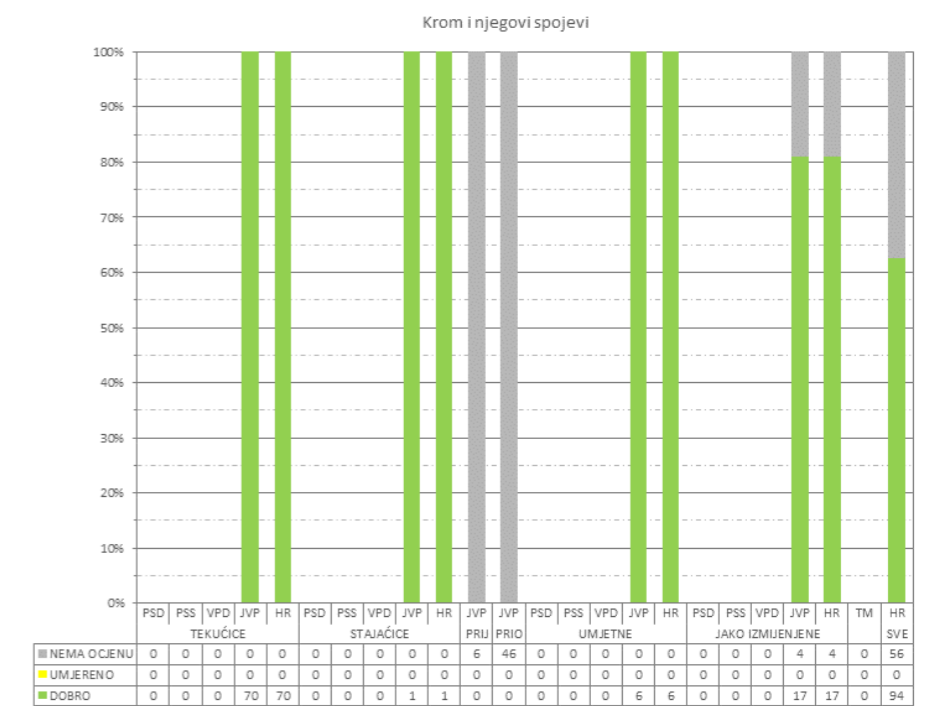
SI 14. Stanje na zaštićenim područjima E, vodna tijela za koja postoji obaveza izvješćivanja



SI 11. Stanje na zaštićenim područjima B, vodna tijela za koja postoji obaveza izvješćivanja



SI 13. Stanje na zaštićenim područjima D, vodna tijela za koja postoji obaveza izvješćivanja



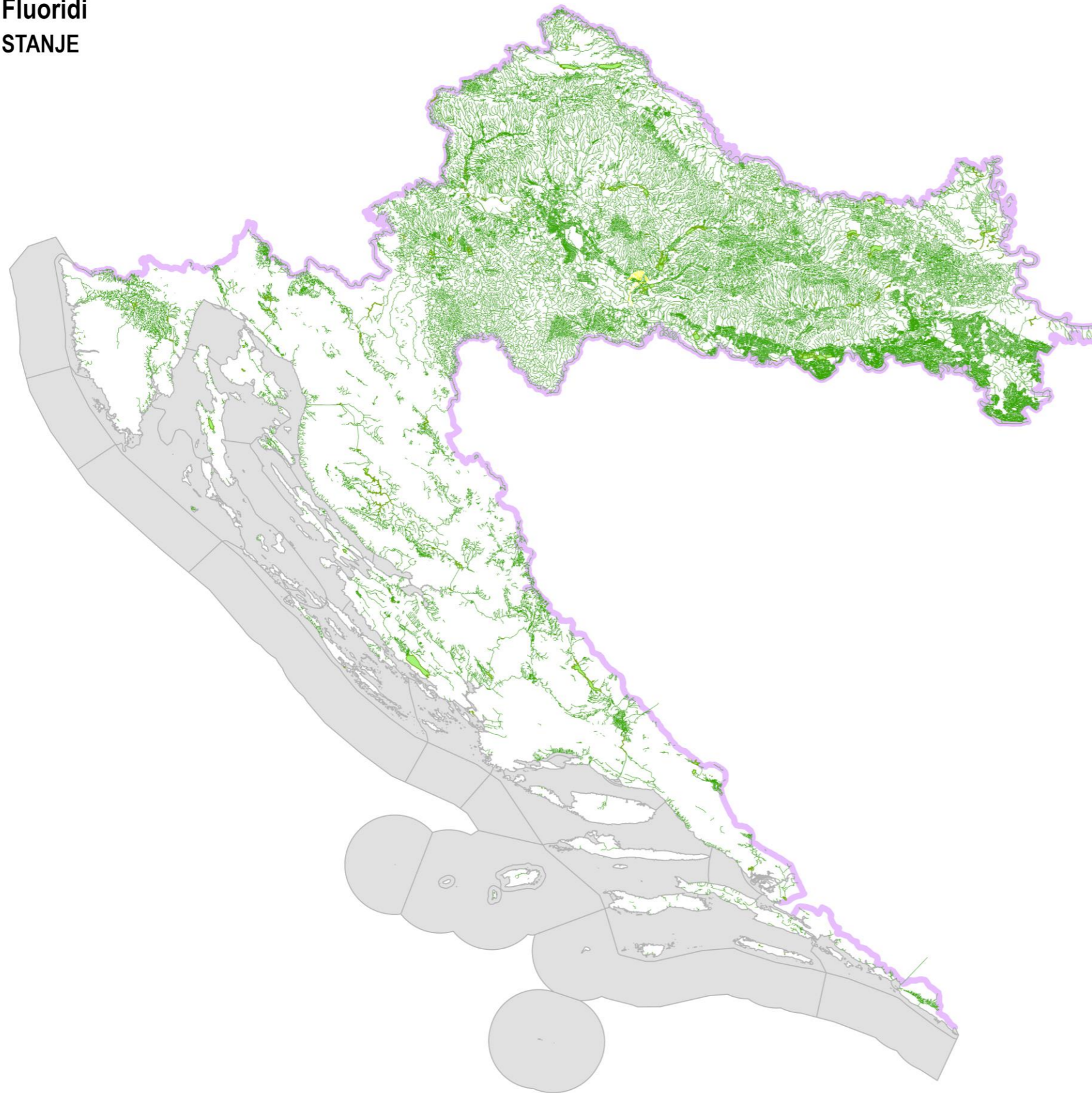
SI 15. Stanje na zaštićenim područjima F, vodna tijela za koja postoji obaveza izvješćivanja

- A. područja zaštite vode namijenjene za ljudsku potrošnju ili rezervirane za te namjene u budućnosti
- B. područja pogodna za zaštitu gospodarski značajnih vodenih organizama

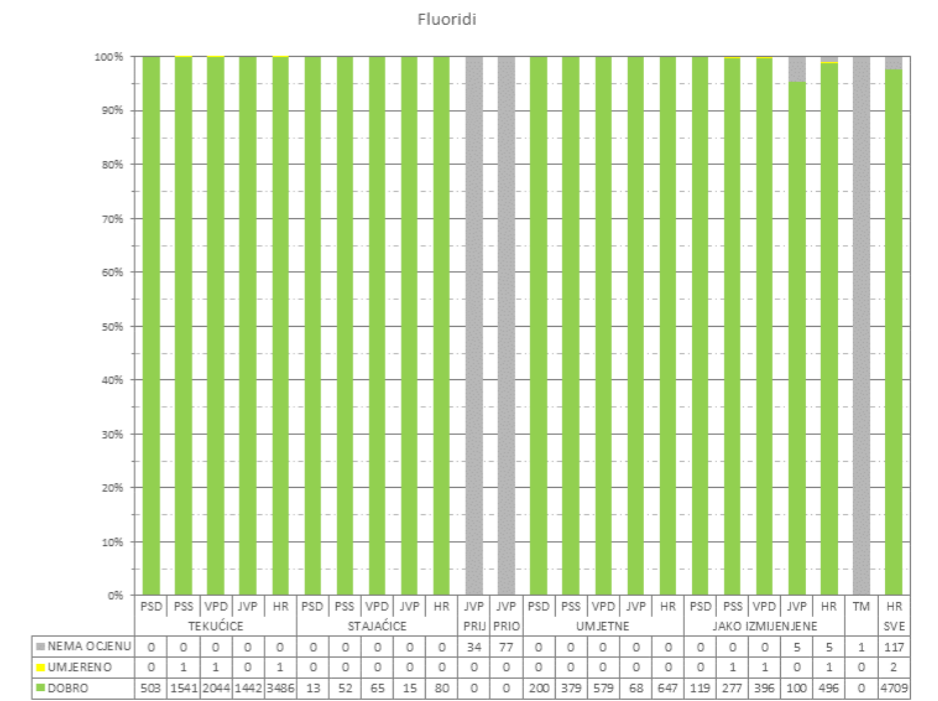
- C. područja za kupanje i rekreaciju
- D. područja podložna eutrofikaciji i područja ranjiva na nitrata

- E. područja namijenjena zaštiti staništa ili vrsta gdje je održavanje ili poboljšanje stanja voda bitan element njihove zaštite
- F. područja loše izmjenjene voda priobalnim vodama, osjetljivost kojih se ocjenjuje u odnosu na ispuštanje komunalnih otpadnih voda

Fluoridi STANJE



Sl 1. Kartografski prikaz stanja vodnih tijela



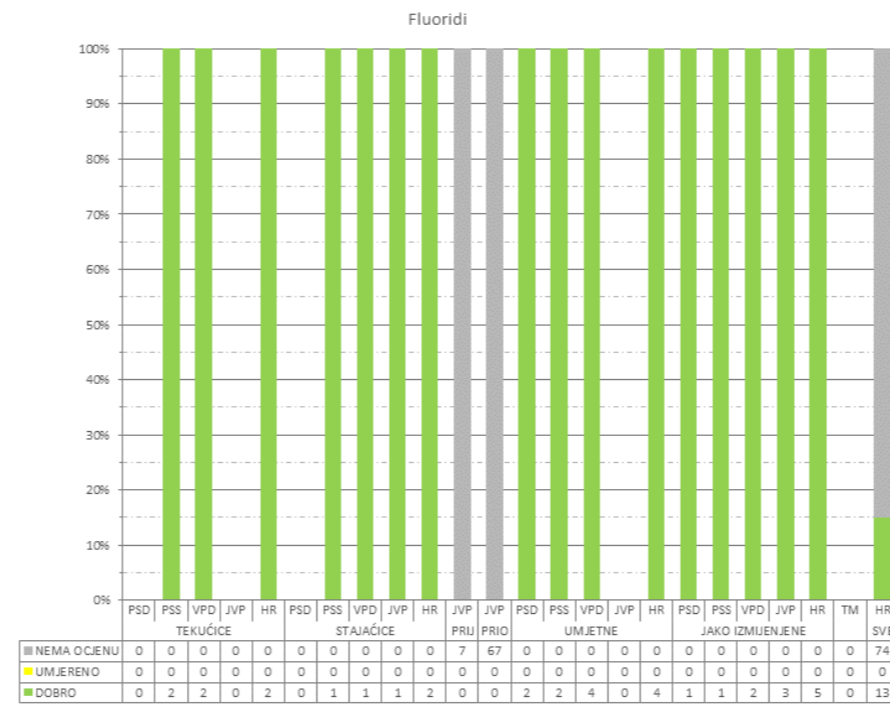
Sl 2. Sva vodna tijela



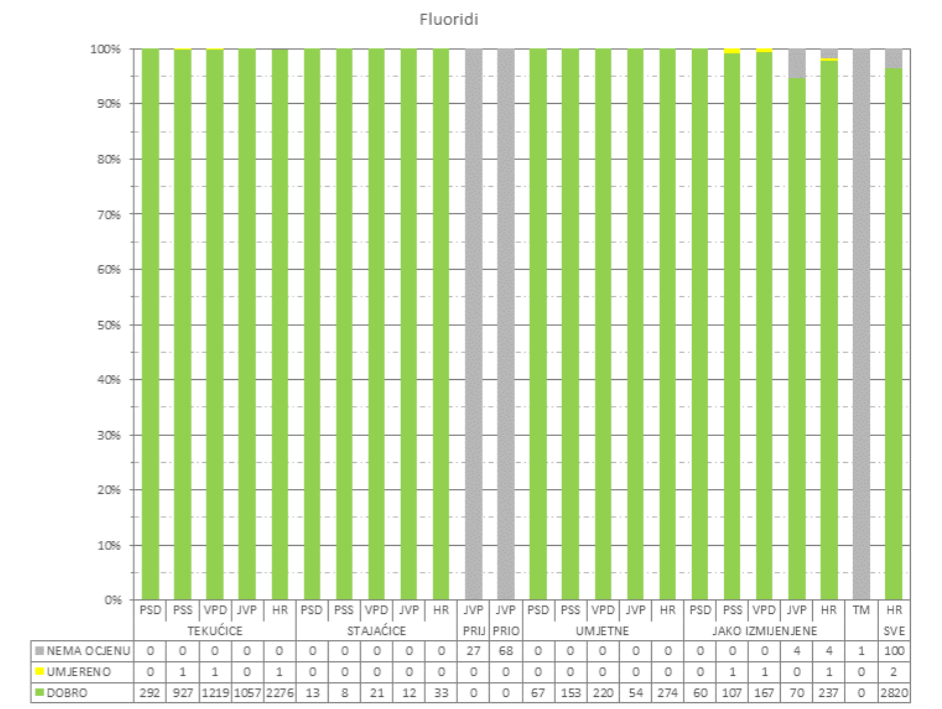
Sl. 3. Vodna tijela za koja postoji obaveza izvješćivanja



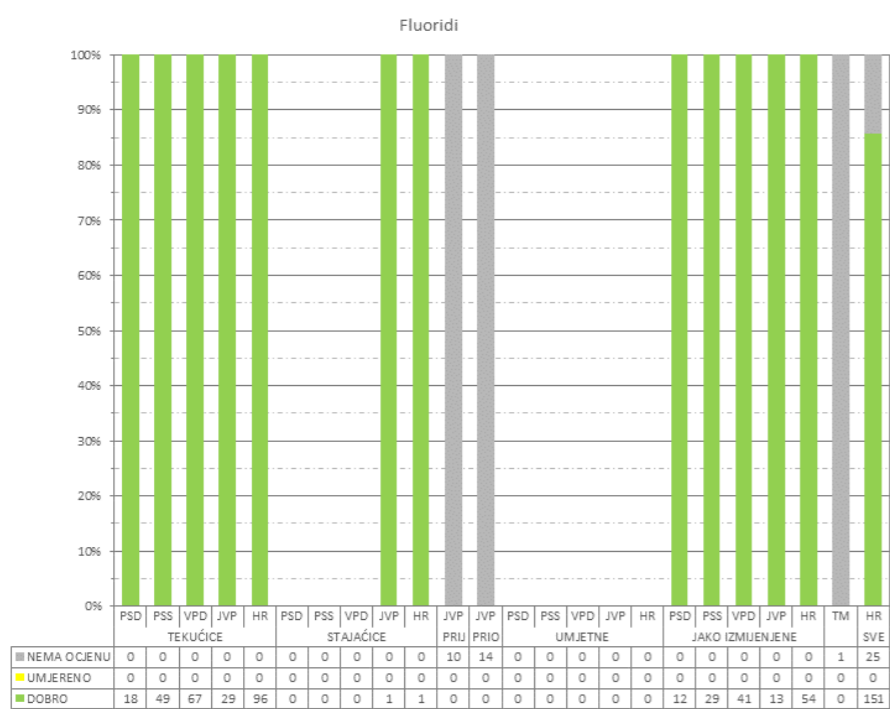
SI 4. Stanje na zaštićenim područjima A, sva vodna tijela



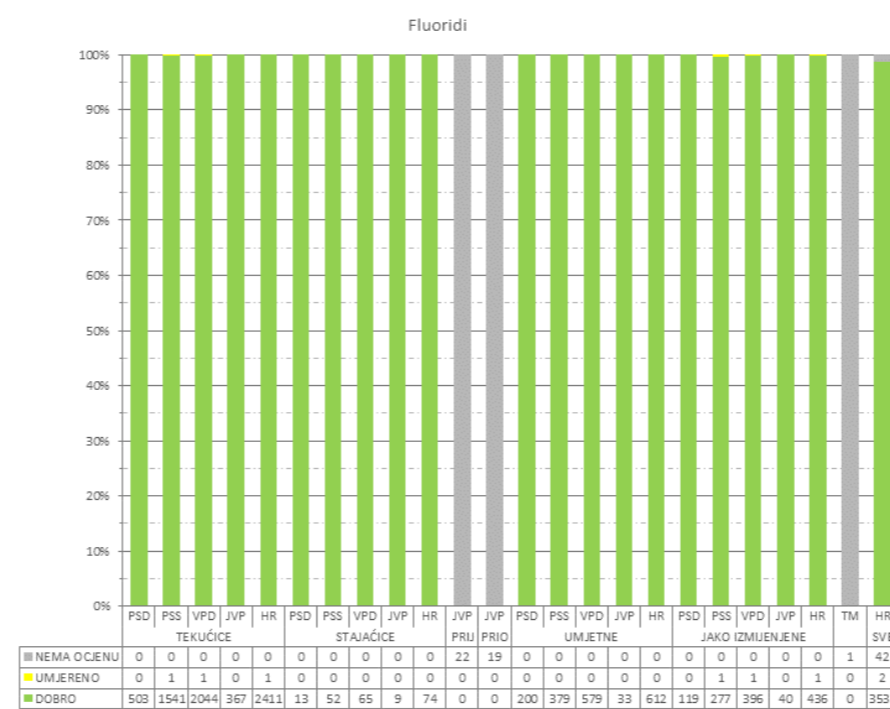
SI 6. Stanje na zaštićenim područjima C, sva vodna tijela



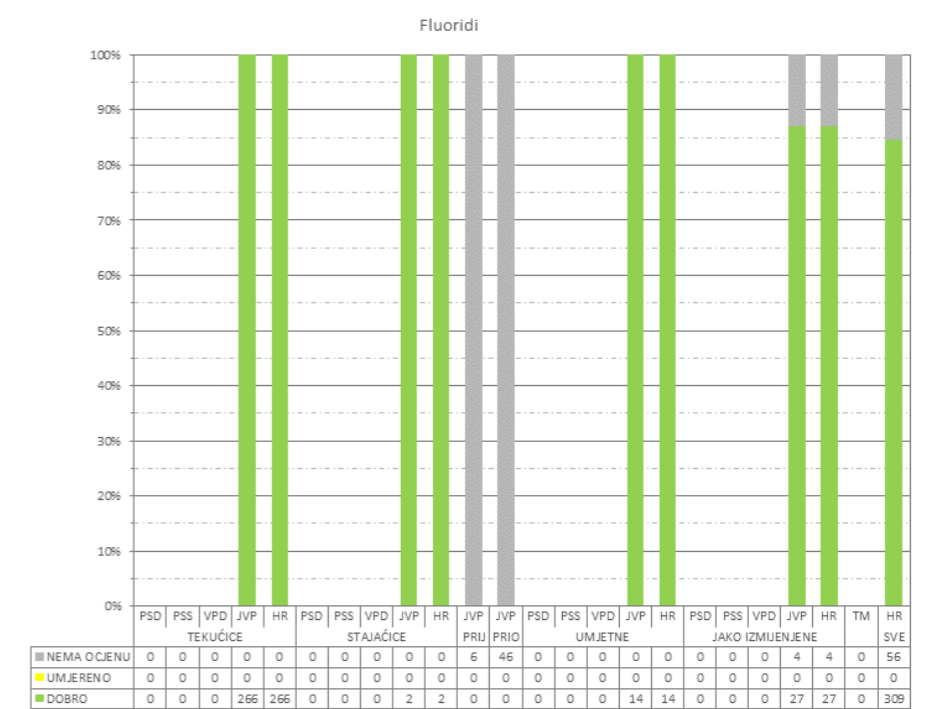
SI 8. Stanje na zaštićenim područjima E, sva vodna tijela



SI 5. Stanje na zaštićenim područjima B, sva vodna tijela



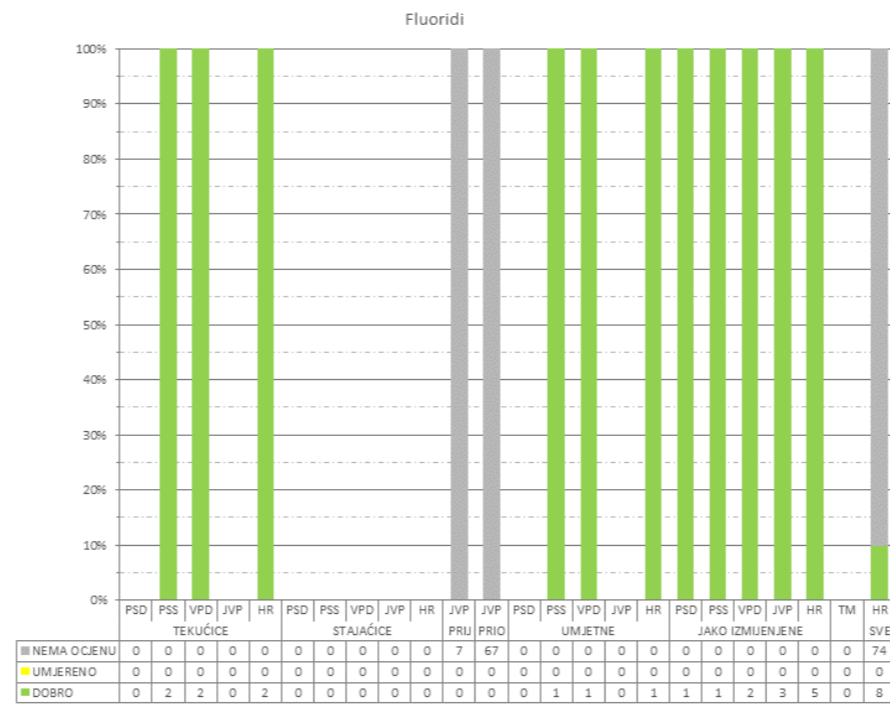
SI 7. Stanje na zaštićenim područjima D, sva vodna tijela



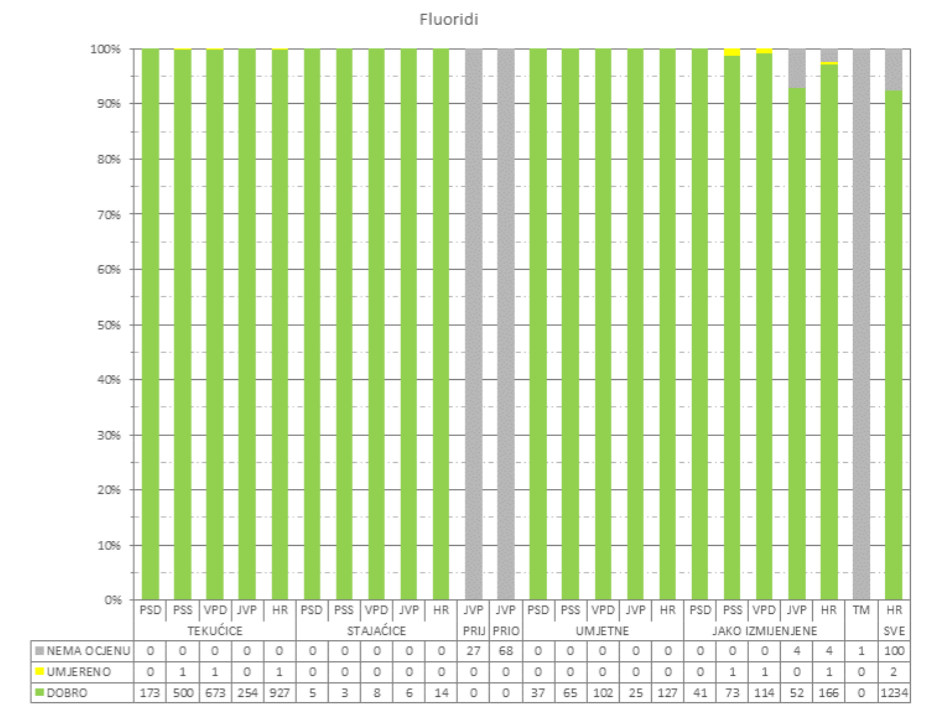
SI 9. Stanje na zaštićenim područjima F, sva vodna tijela



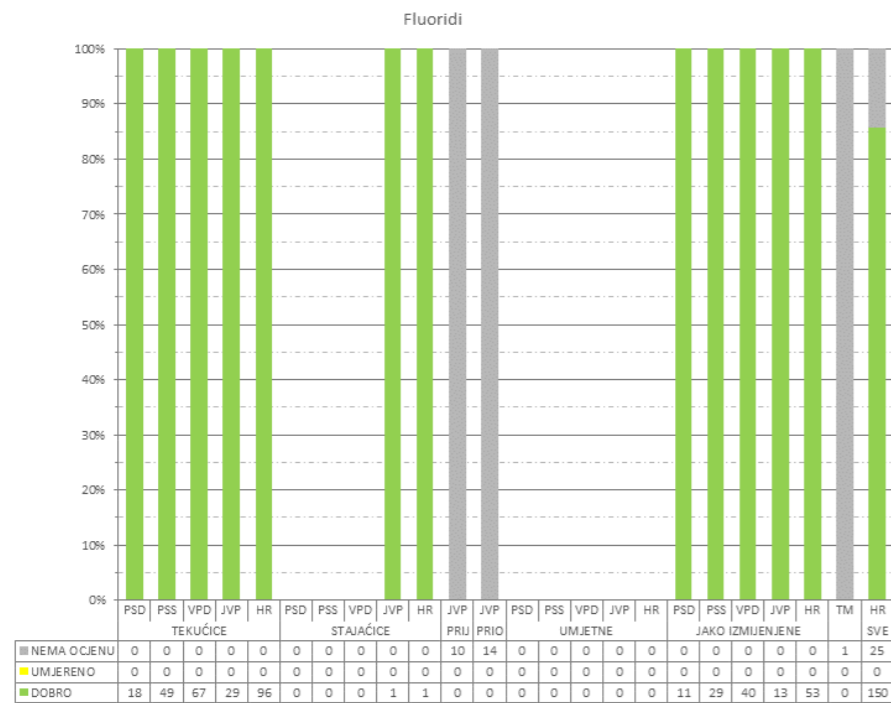
SI 10. Stanje na zaštićenim područjima A, vodna tijela za koja postoji obaveza izvješćivanja



SI 12. Stanje na zaštićenim područjima C, vodna tijela za koja postoji obaveza izvješćivanja



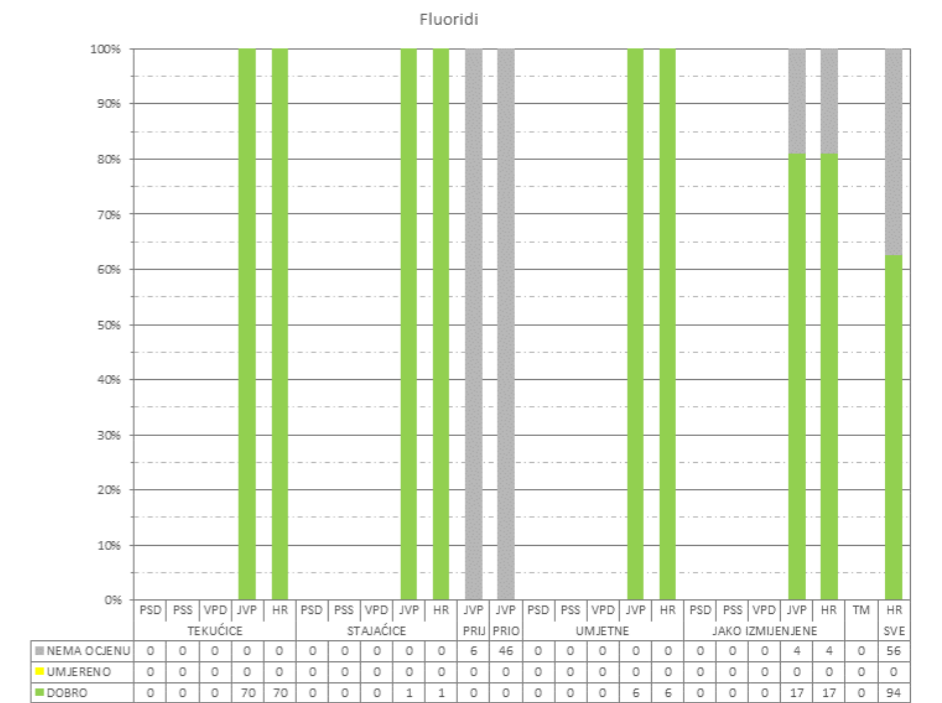
SI 14. Stanje na zaštićenim područjima E, vodna tijela za koja postoji obaveza izvješćivanja



SI 11. Stanje na zaštićenim područjima B, vodna tijela za koja postoji obaveza izvješćivanja



SI 13. Stanje na zaštićenim područjima D, vodna tijela za koja postoji obaveza izvješćivanja



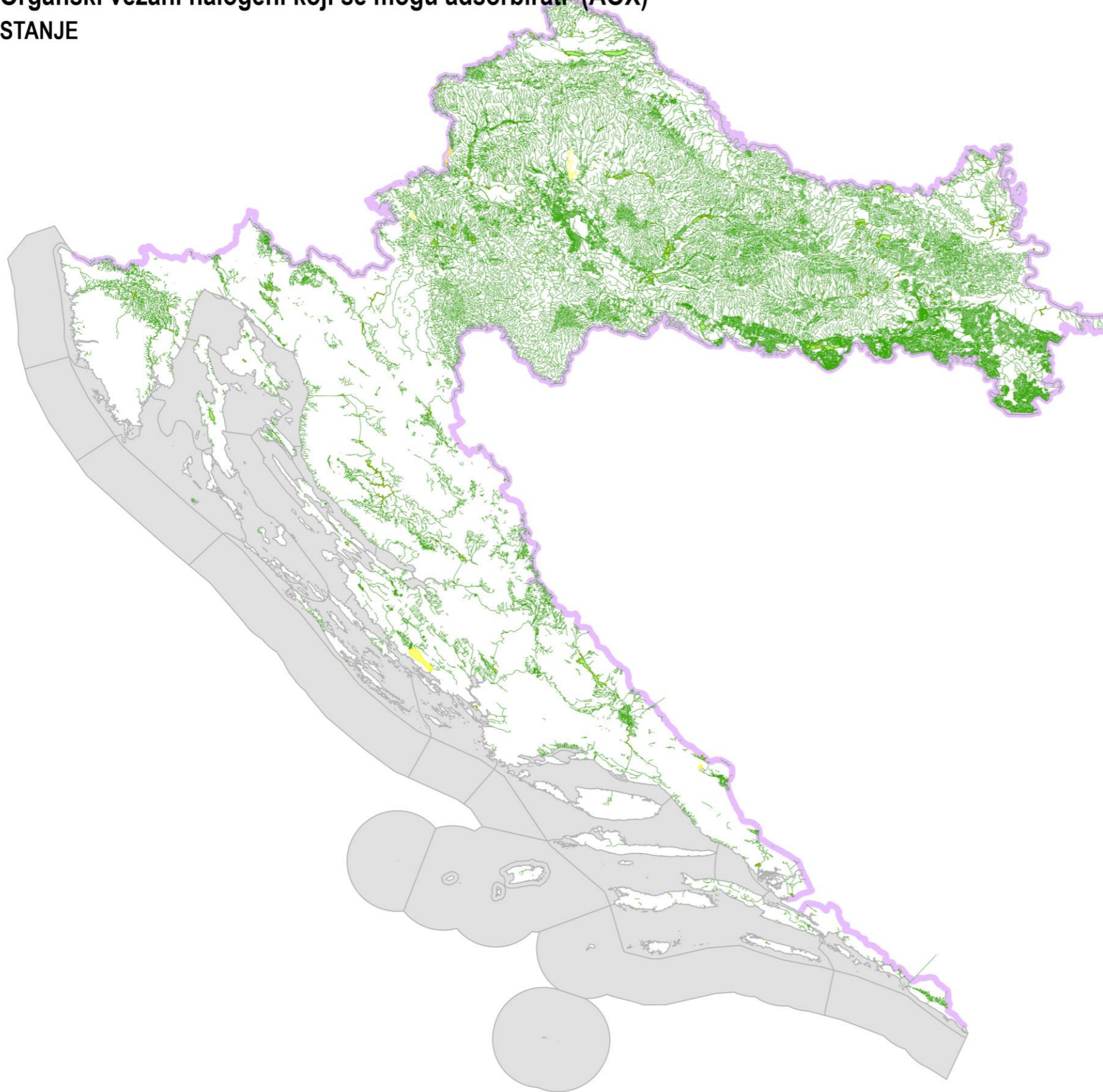
SI 15. Stanje na zaštićenim područjima F, vodna tijela za koja postoji obaveza izvješćivanja

- A. područja zaštite vode namijenjena za ljudsku potrošnju ili rezervirana za te namjene u budućnosti
- B. područja pogodna za zaštitu gospodarski značajnih vodenih organizama

- C. područja za kupanje i rekreaciju
- D. područja podložna eutrofikaciji i područja ranjiva na nitrate

- E. područja namijenjena zaštiti staništa ili vrsta gdje je održavanje ili poboljšanje stanja voda bitan element njihove zaštite
- F. područja loše izmjenjena voda priobalnim vodama, osjetljivost kojih se ocjenjuje u odnosu na ispuštanje komunalnih otpadnih voda

Organski vezani halogeni koji se mogu adsorbirati (AOX) STANJE



Sl 1. Kartografski prikaz stanja vodnih tijela



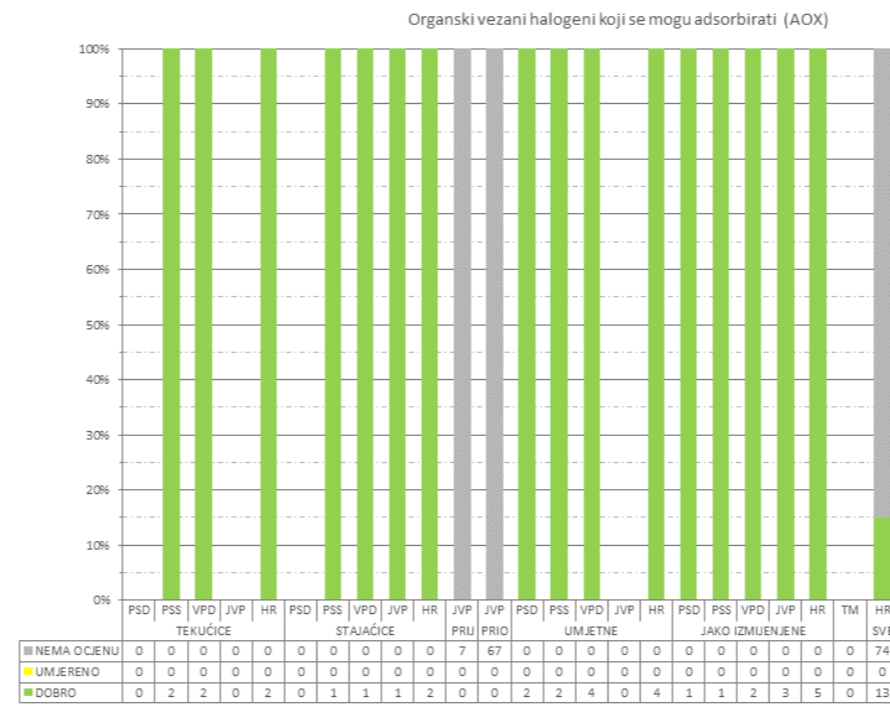
Sl 2. Sva vodna tijela



Sl. 3. Vodna tijela za koja postoji obaveza izvješćivanja



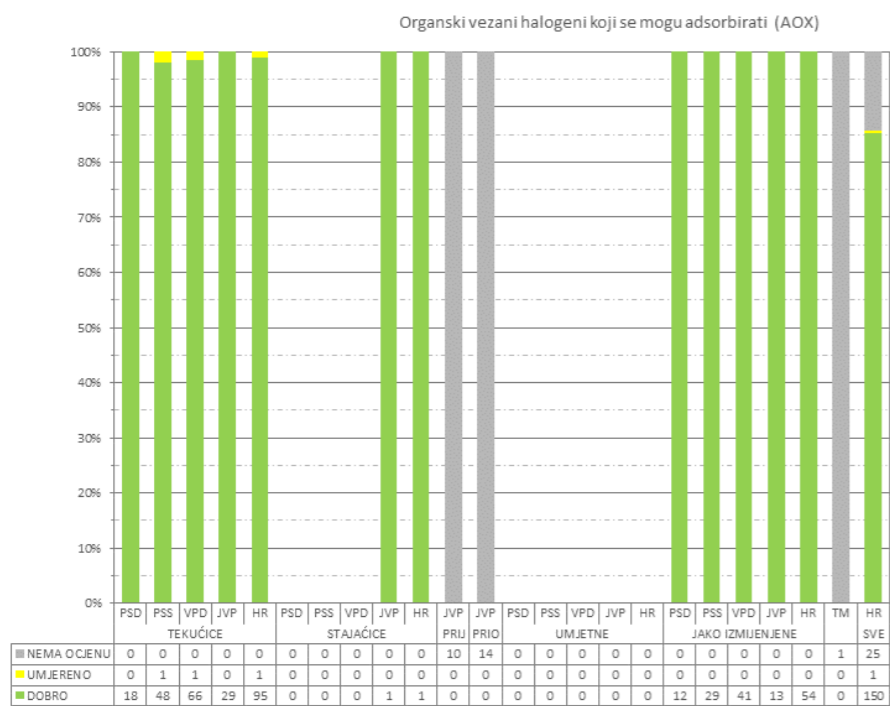
SI 4. Stanje na zaštićenim područjima A, sva vodna tijela



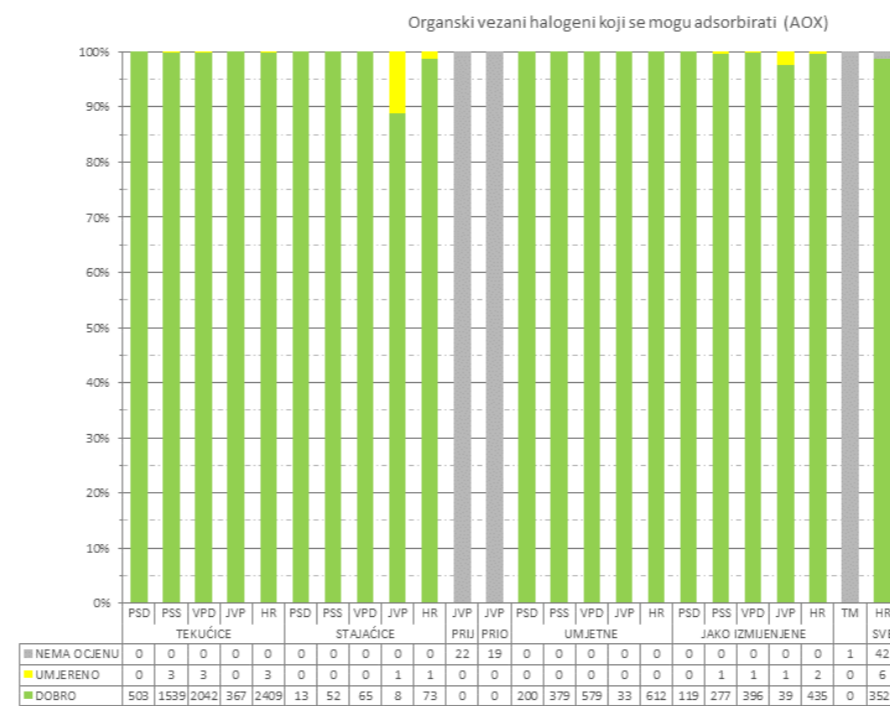
SI 6. Stanje na zaštićenim područjima C, sva vodna tijela



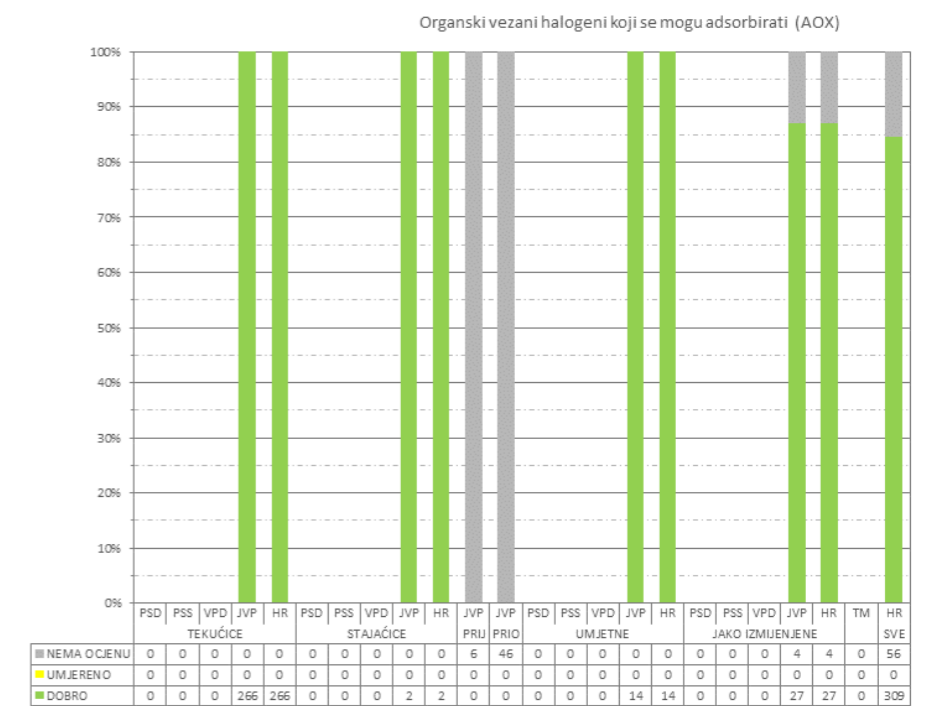
SI 8. Stanje na zaštićenim područjima E, sva vodna tijela



SI 5. Stanje na zaštićenim područjima B, sva vodna tijela



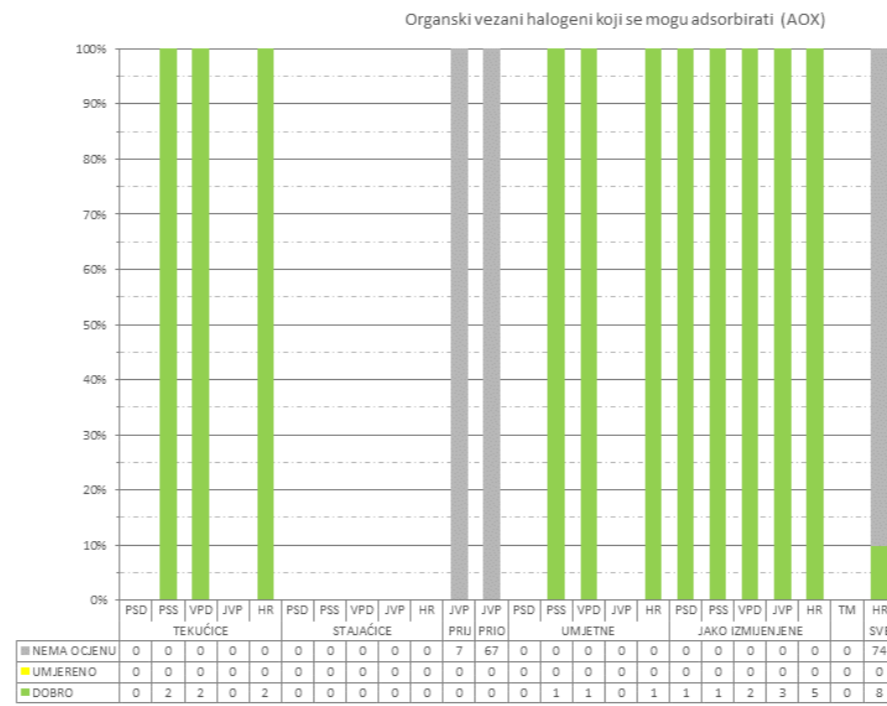
SI 7. Stanje na zaštićenim područjima D, sva vodna tijela



SI 9. Stanje na zaštićenim područjima F, sva vodna tijela



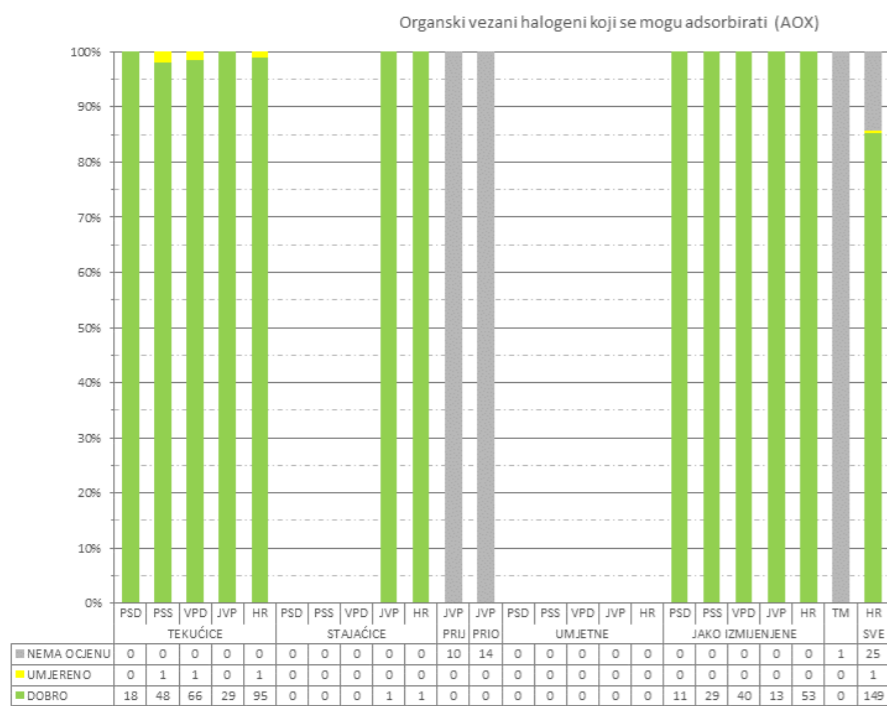
SI 10. Stanje na zaštićenim područjima A, vodna tijela za koja postoji obaveza izvješćivanja



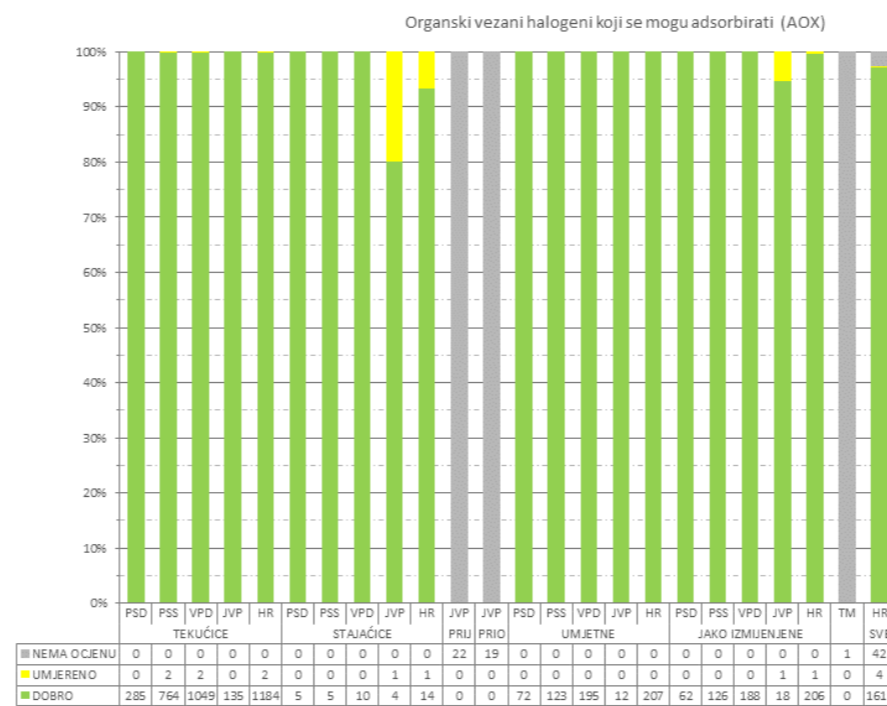
SI 12. Stanje na zaštićenim područjima C, vodna tijela za koja postoji obaveza izvješćivanja



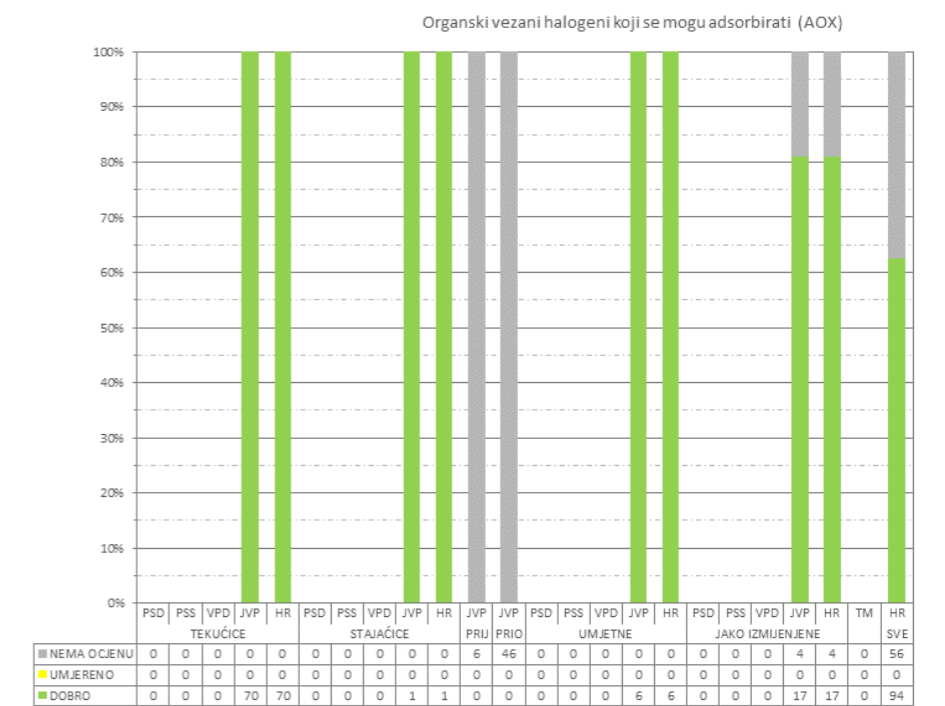
SI 14. Stanje na zaštićenim područjima E, vodna tijela za koja postoji obaveza izvješćivanja



SI 11. Stanje na zaštićenim područjima B, vodna tijela za koja postoji obaveza izvješćivanja



SI 13. Stanje na zaštićenim područjima D, vodna tijela za koja postoji obaveza izvješćivanja



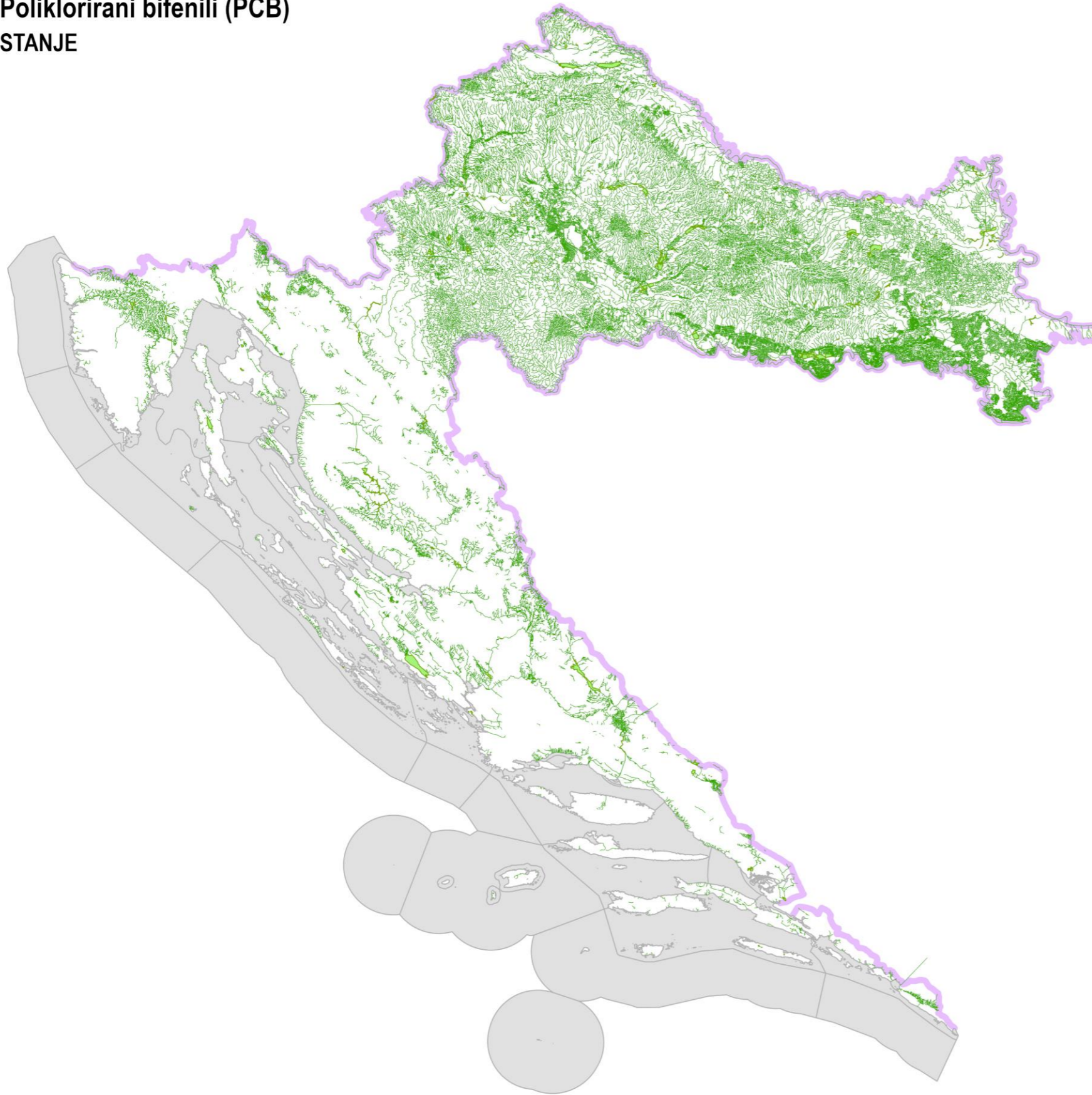
SI 15. Stanje na zaštićenim područjima F, vodna tijela za koja postoji obaveza izvješćivanja

- A. područja zaštite vode namijenjena za ljudsku potrošnju ili rezervirana za te namjene u budućnosti
- B. područja pogodna za zaštitu gospodarski značajnih vodenih organizama

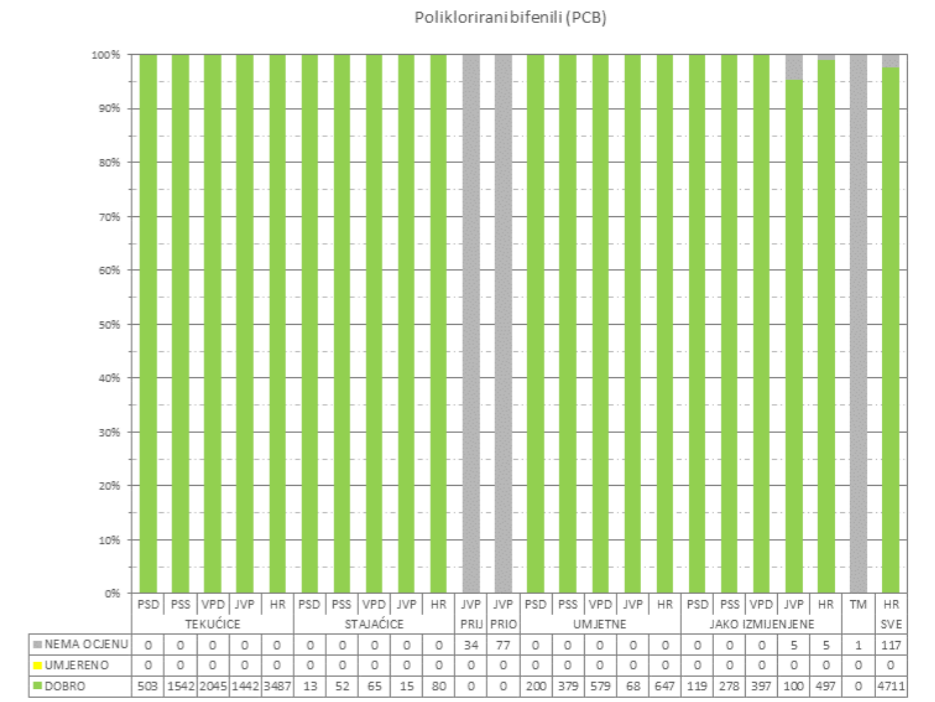
- C. područja za kupanje i rekreaciju
- D. područja podložna eutrofikaciji i područja ranjiva na nitrate

- E. područja namijenjena zaštiti staništa ili vrsta gdje je održavanje ili poboljšanje stanja voda bitan element njihove zaštite
- F. područja loše izmjenjene voda priobalnim vodama, osjetljivost kojih se ocjenjuje u odnosu na ispuštanje komunalnih otpadnih voda

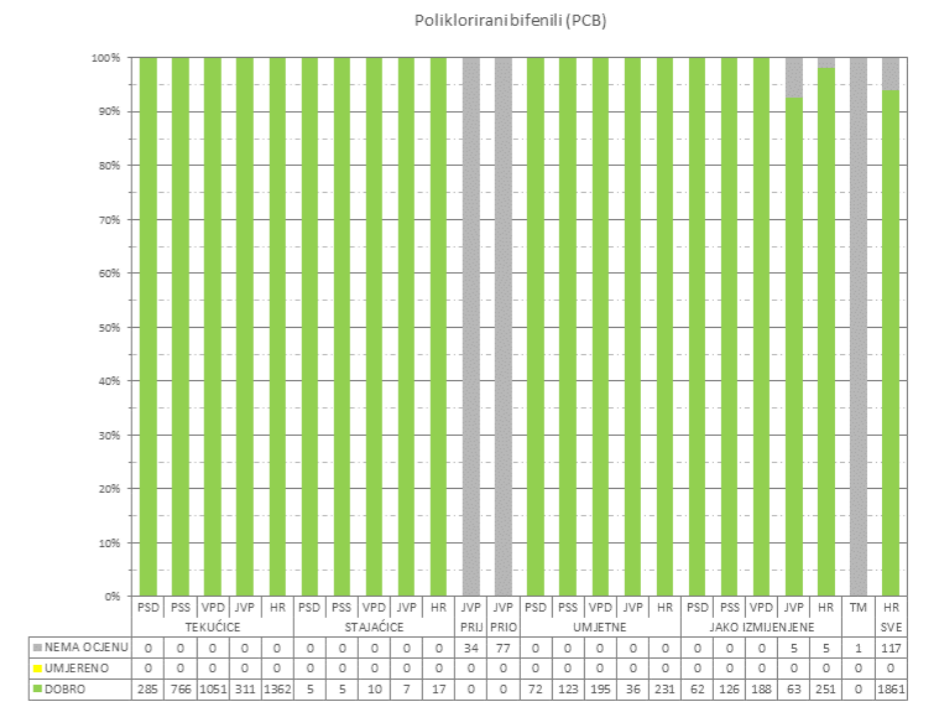
Poliklorirani bifenili (PCB) STANJE



SI 1. Kartografski prikaz stanja vodnih tijela



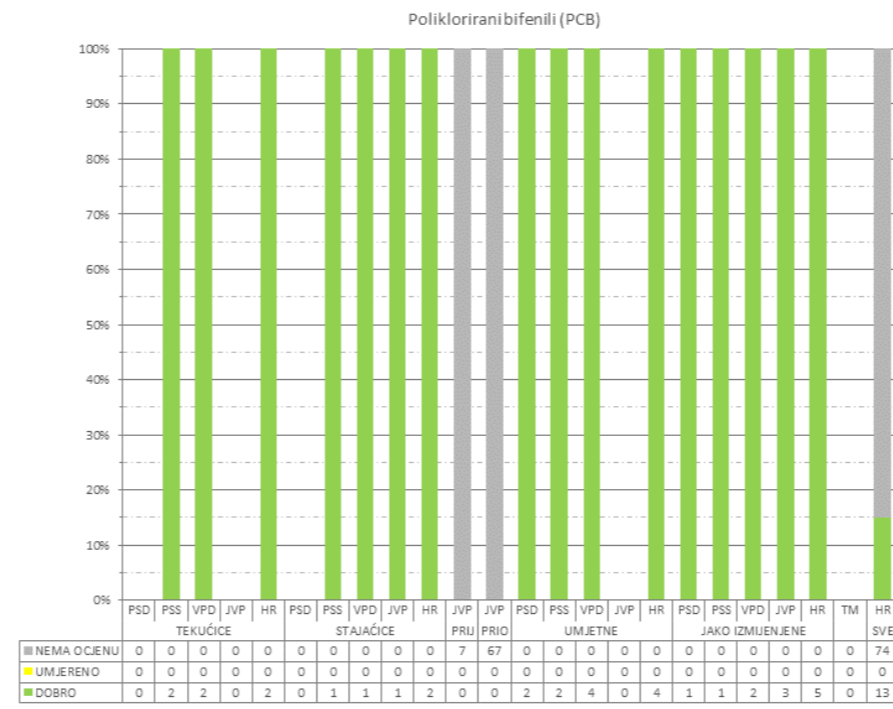
SI 2. Sva vodna tijela



SI 3. Vodna tijela za koja postoji obaveza izvješćivanja



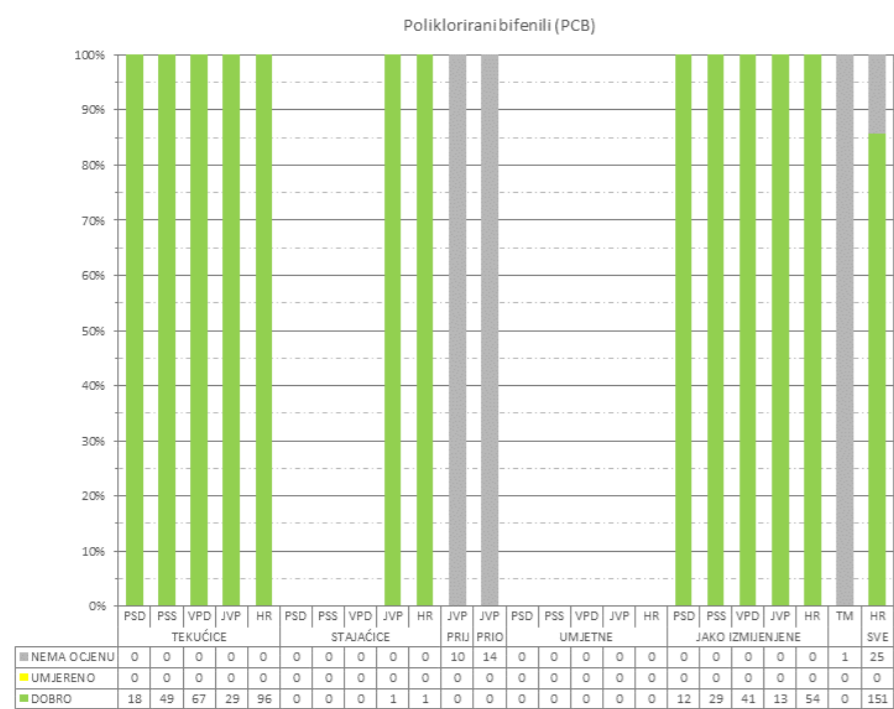
SI 4. Stanje na zaštićenim područjima A, sva vodna tijela



SI 6. Stanje na zaštićenim područjima C, sva vodna tijela



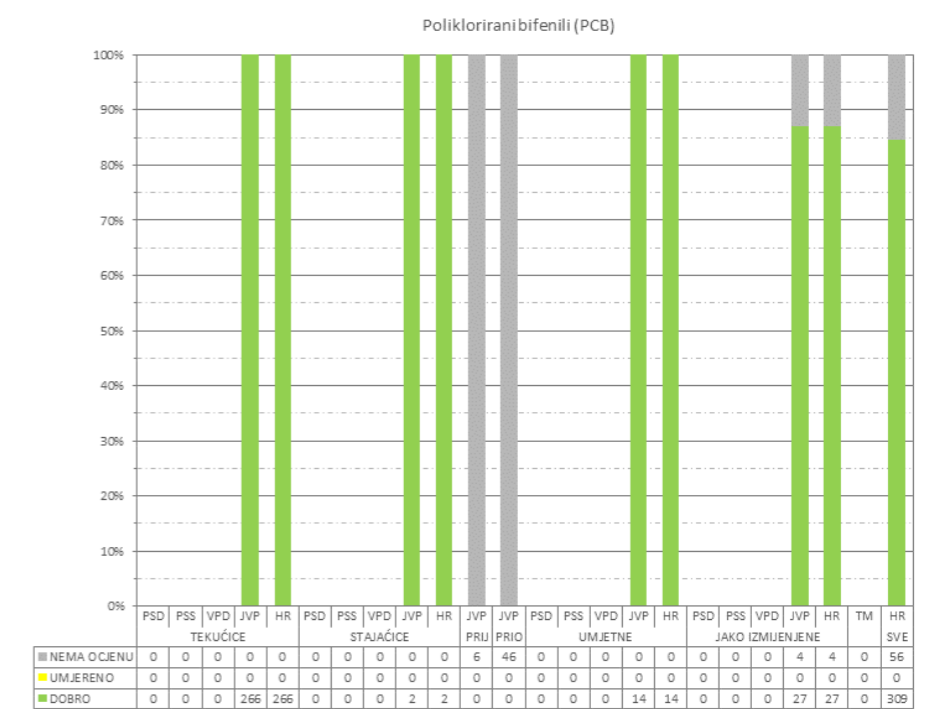
SI 8. Stanje na zaštićenim područjima E, sva vodna tijela



SI 5. Stanje na zaštićenim područjima B, sva vodna tijela



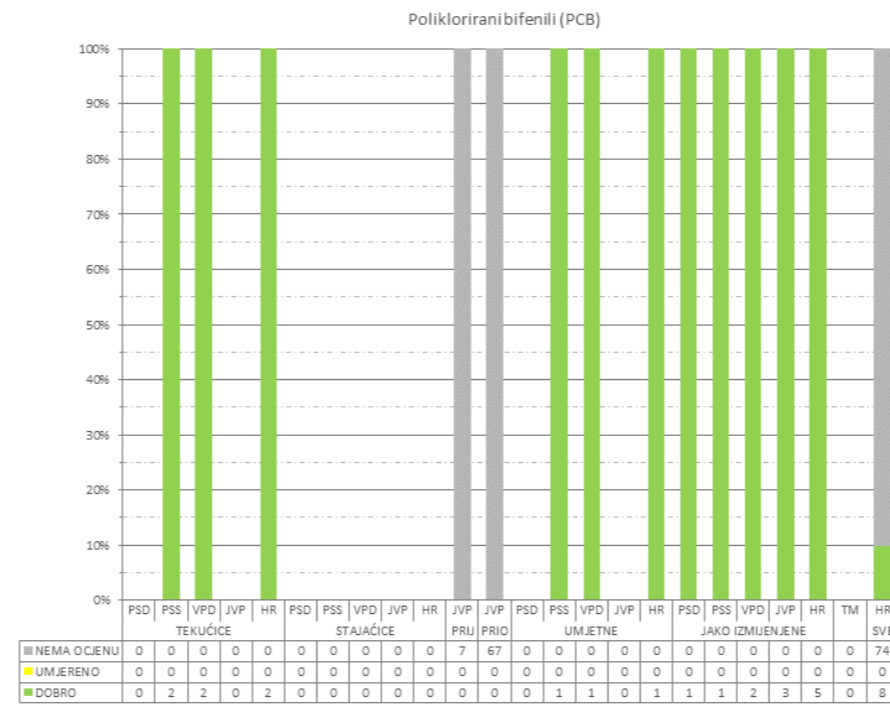
SI 7. Stanje na zaštićenim područjima D, sva vodna tijela



SI 9. Stanje na zaštićenim područjima F, sva vodna tijela



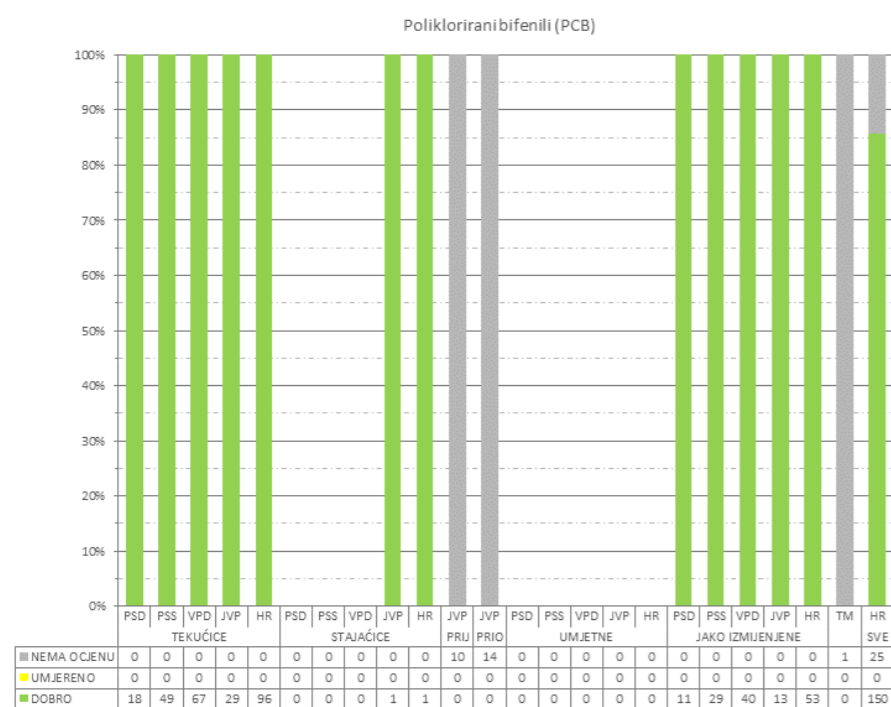
SI 10. Stanje na zaštićenim područjima A, vodna tijela za koja postoji obaveza izvješćivanja



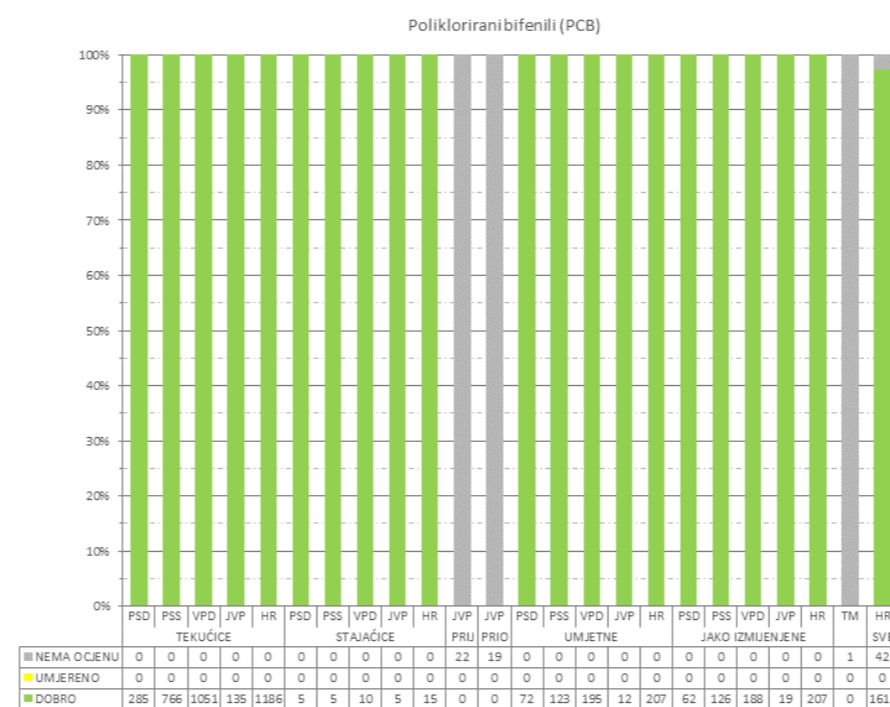
SI 12. Stanje na zaštićenim područjima C, vodna tijela za koja postoji obaveza izvješćivanja



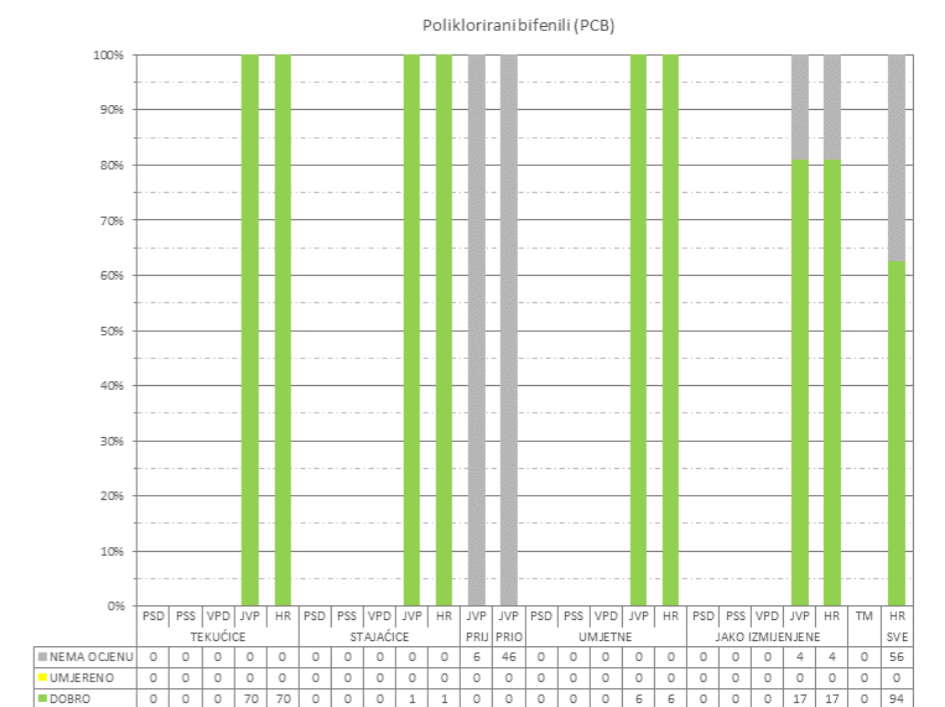
SI 14. Stanje na zaštićenim područjima E, vodna tijela za koja postoji obaveza izvješćivanja



SI 11. Stanje na zaštićenim područjima B, vodna tijela za koja postoji obaveza izvješćivanja



SI 13. Stanje na zaštićenim područjima D, vodna tijela za koja postoji obaveza izvješćivanja



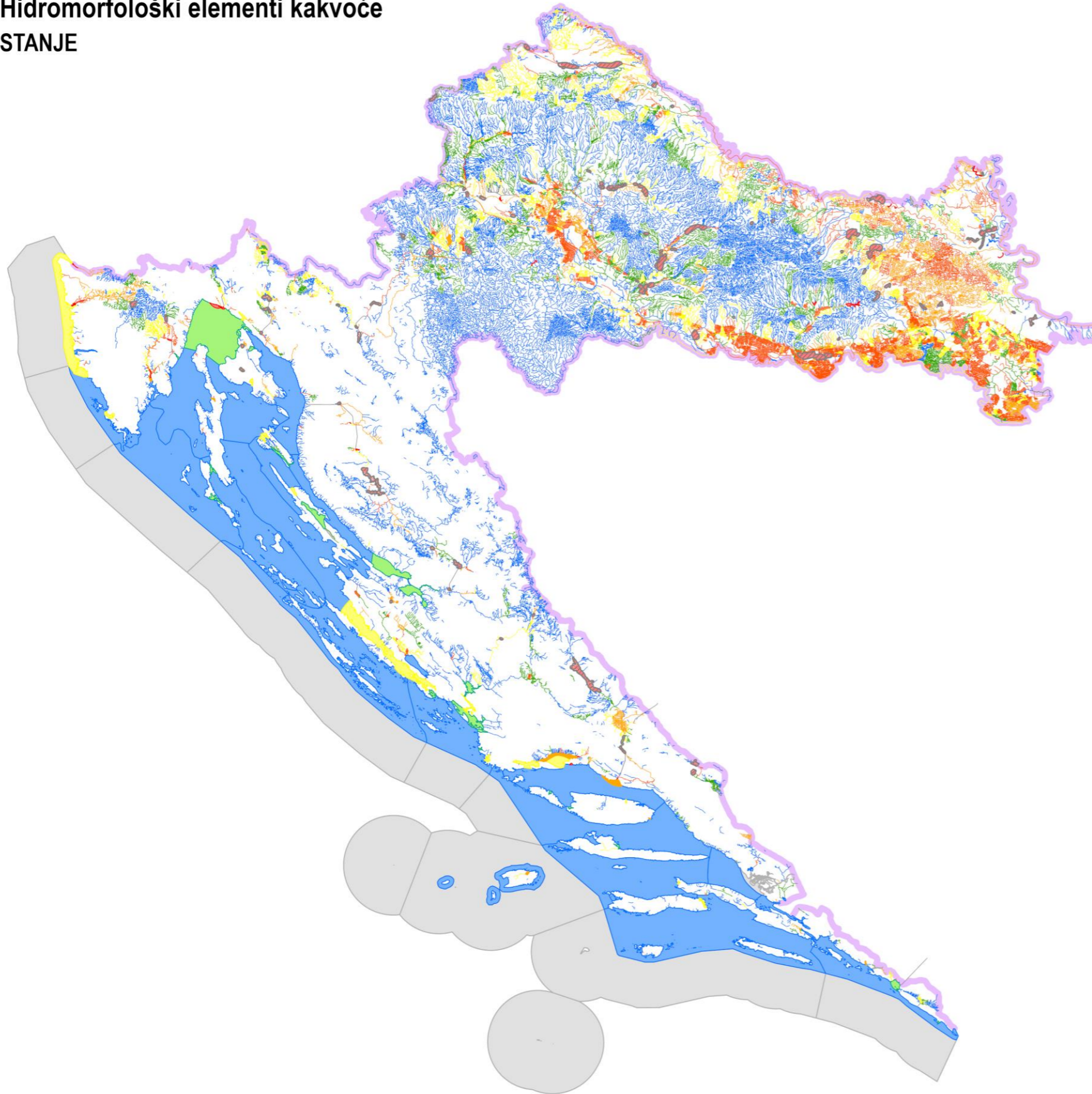
SI 15. Stanje na zaštićenim područjima F, vodna tijela za koja postoji obaveza izvješćivanja

- A. područja zaštite vode namijenjena za ljudsku potrošnju ili rezervirana za te namjene u budućnosti
- B. područja pogodna za zaštitu gospodarski značajnih vodenih organizama

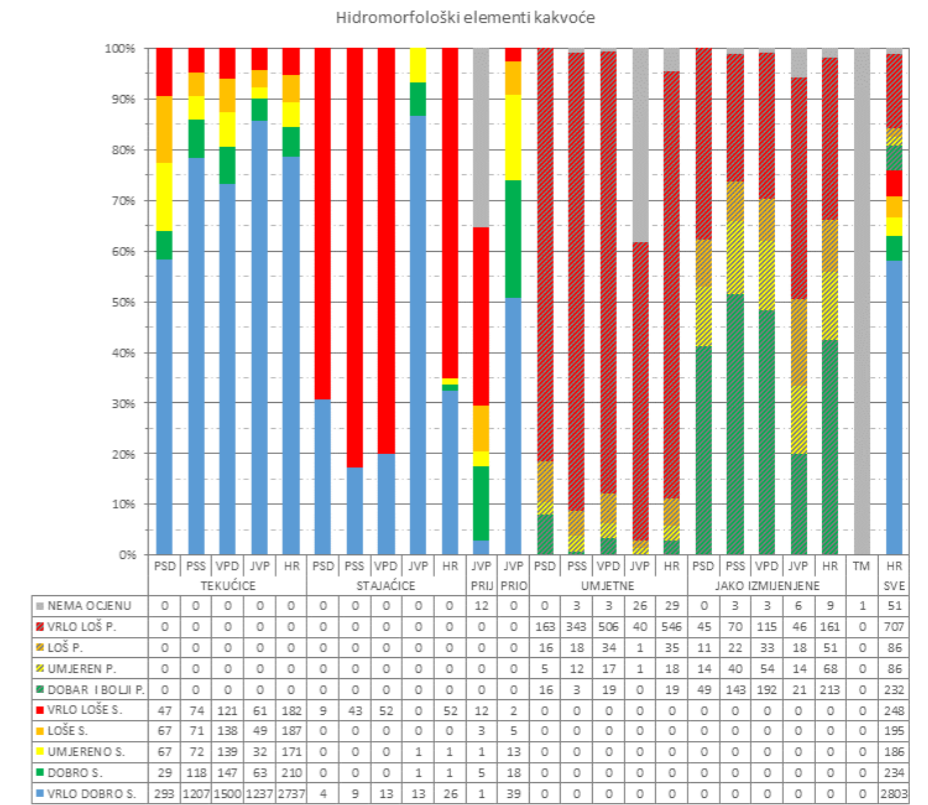
- C. područja za kupanje i rekreaciju
- D. područja podložna eutrofikaciji i područja ranjiva na nitrata

- E. područja namijenjena zaštiti staništa ili vrsta gdje je održavanje ili poboljšanje stanja voda bitan element njihove zaštite
- F. područja loše izmjenjena voda priobalnim vodama, osjetljivost kojih se ocjenjuje u odnosu na ispuštanje komunalnih otpadnih voda

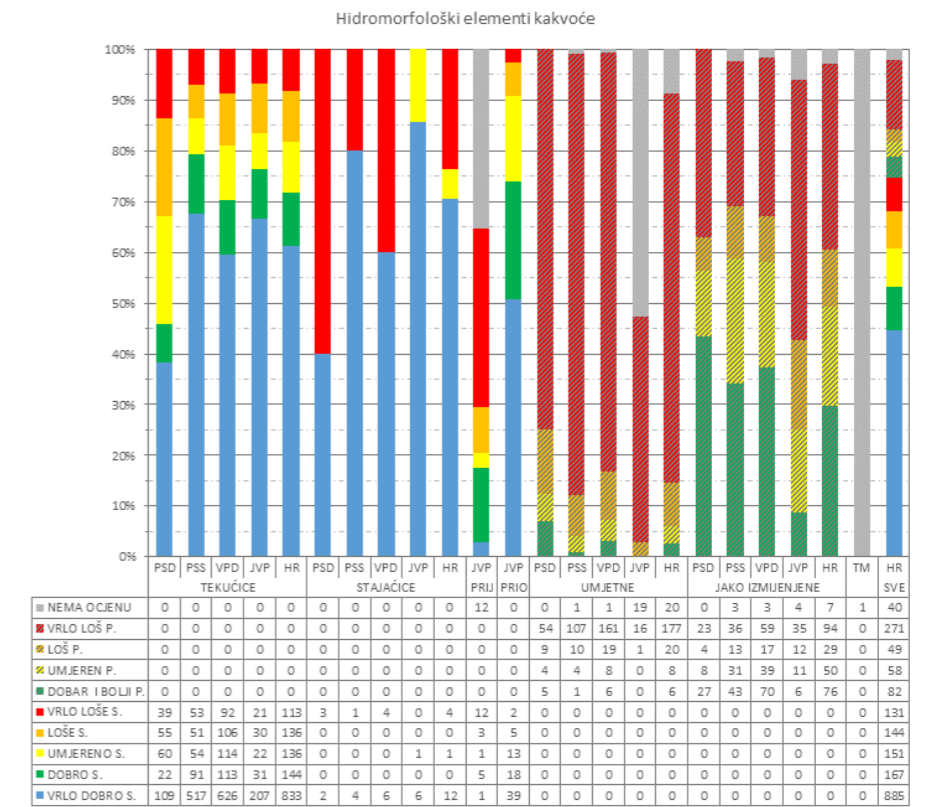
Hidromorfološki elementi kakvoće STANJE



SI 1. Kartografski prikaz stanja vodnih tijela

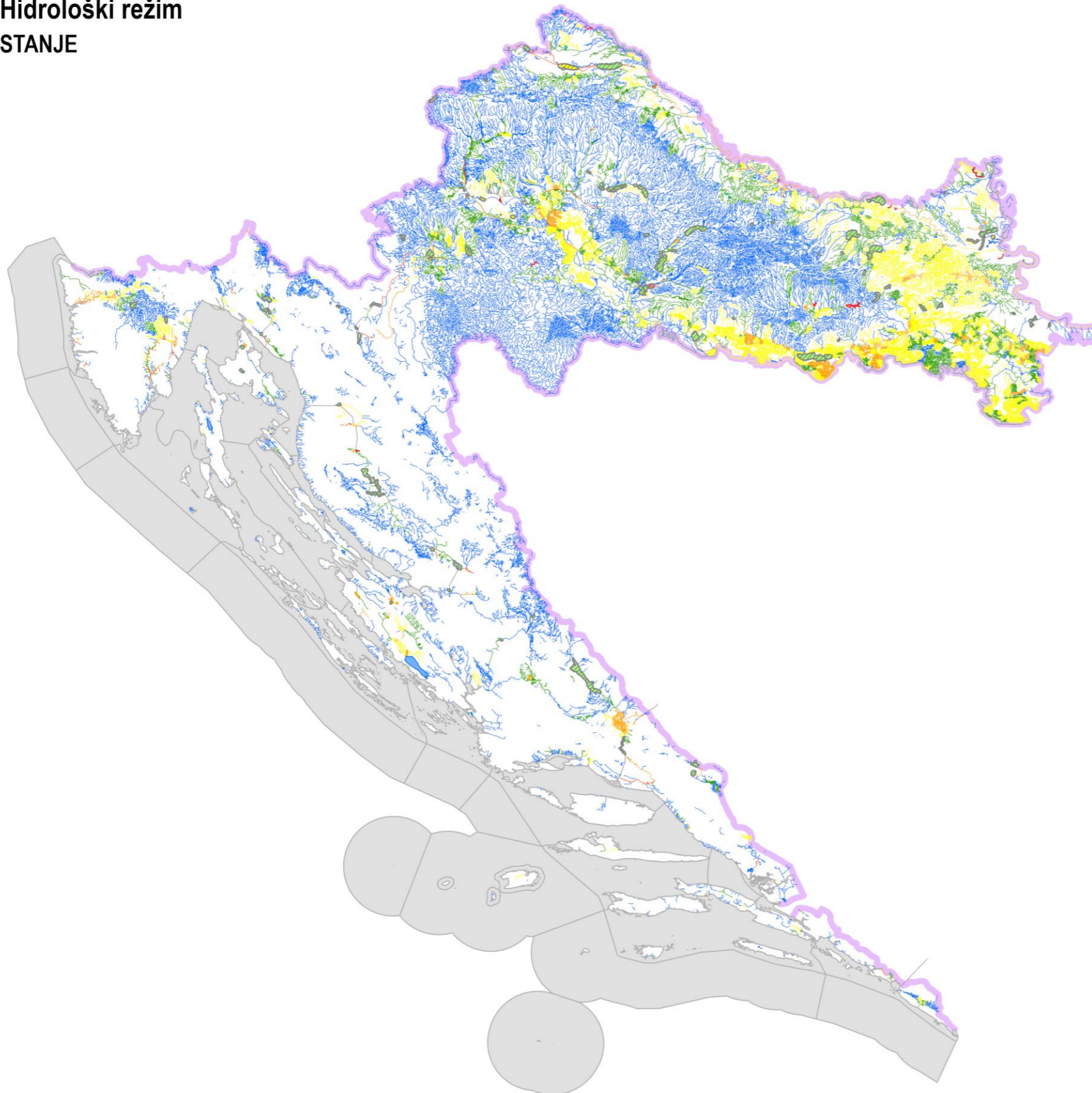


SI 2. Sva vodna tijela

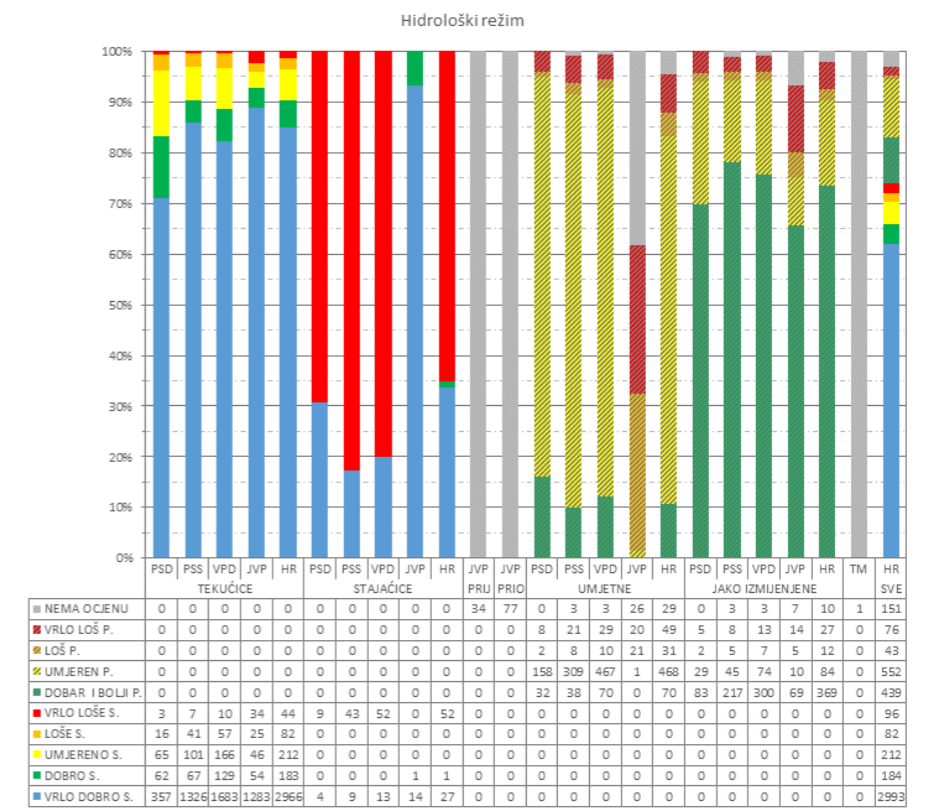


SI 3. Vodna tijela za koja postoji obaveza izvješćivanja

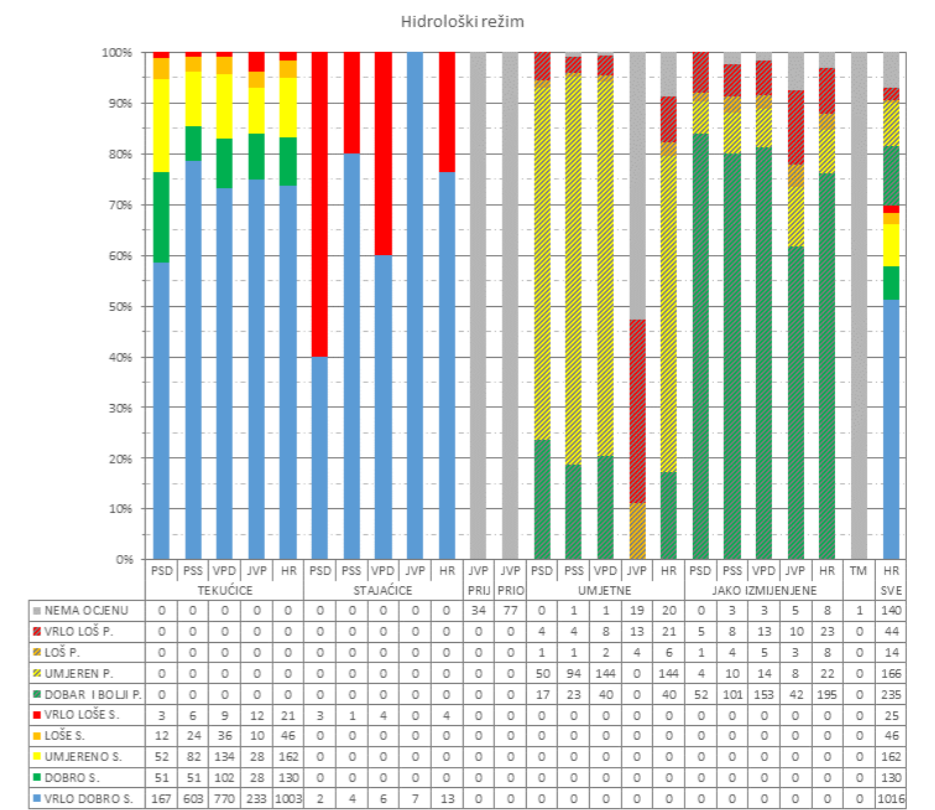
Hidrološki režim STANJE



SI 1. Kartografski prikaz stanja vodnih tijela

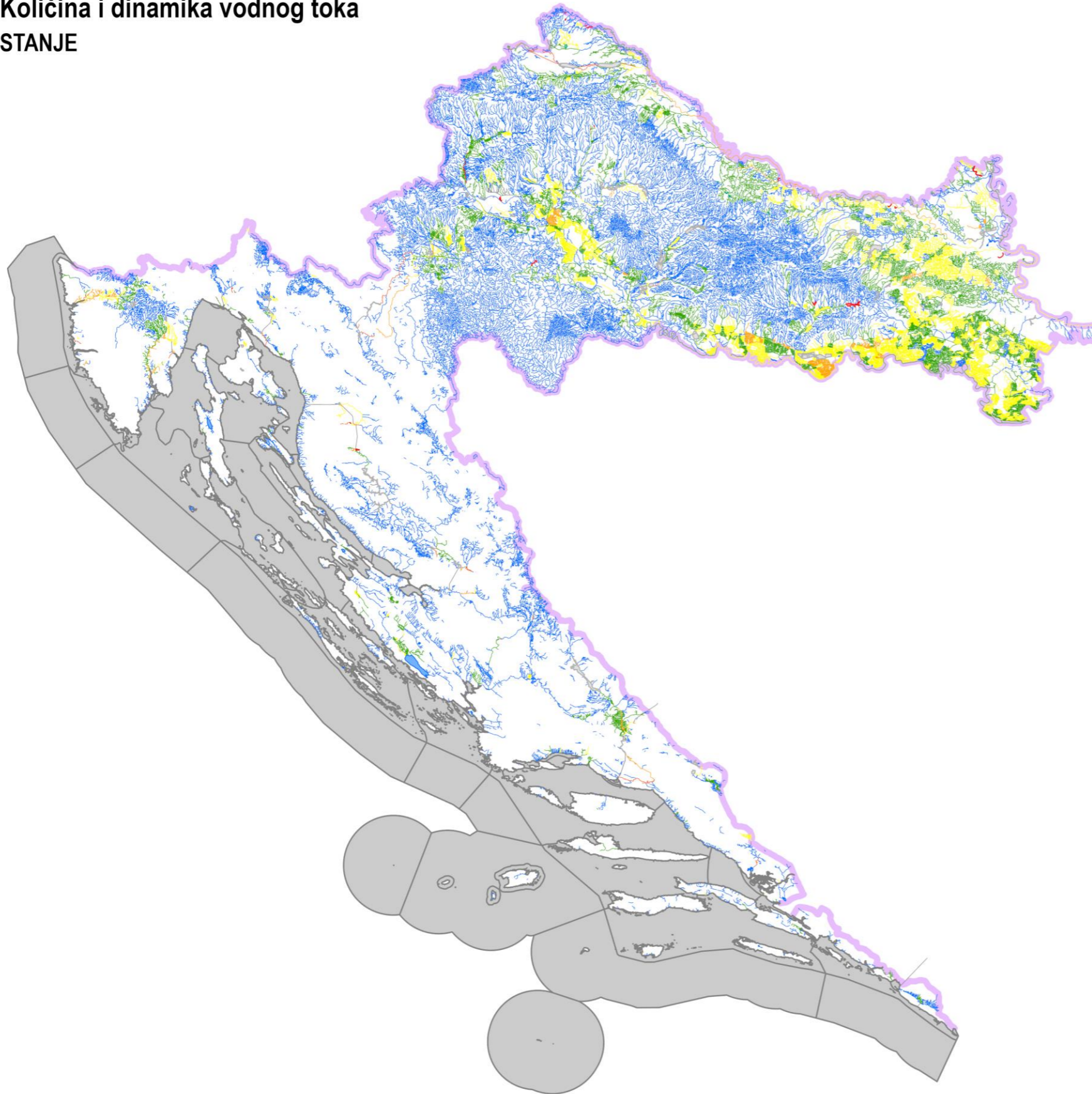


SI 2. Sva vodna tijela

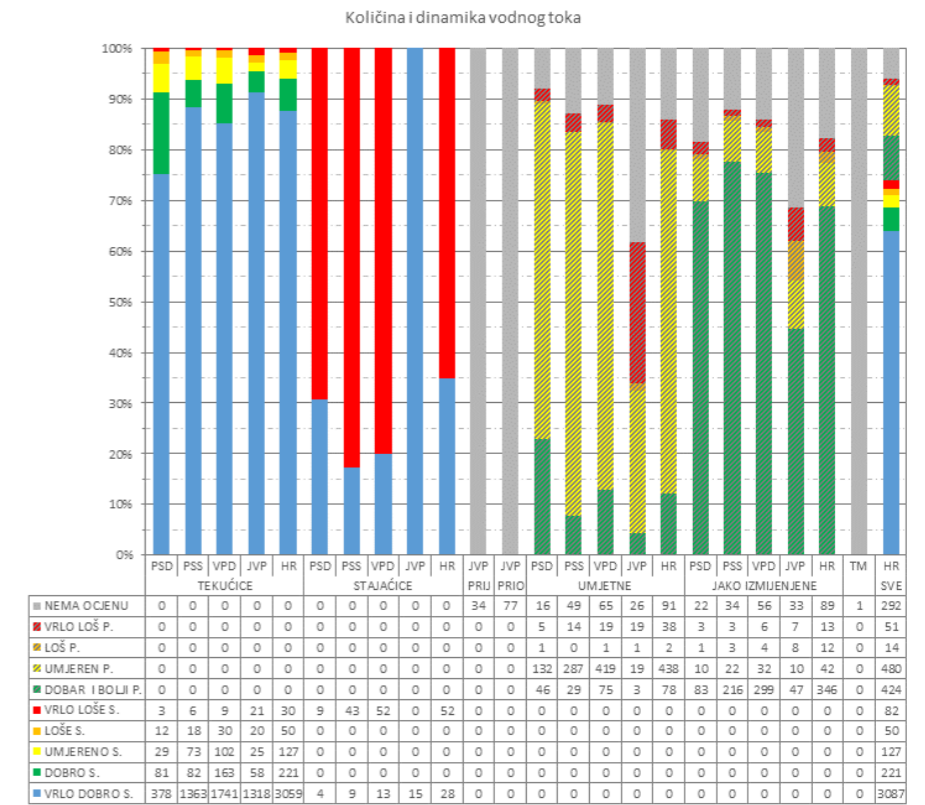


SI 3. Vodna tijela za koja postoji obaveza izvješćivanja

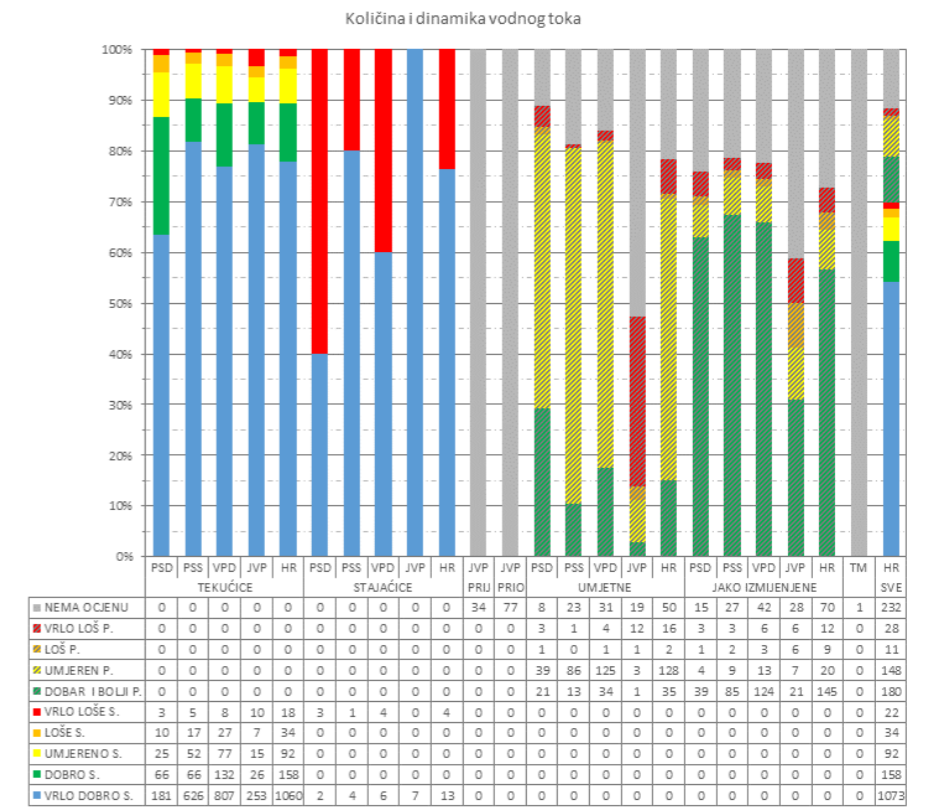
Količina i dinamika vodnog toka STANJE



SI 1. Kartografski prikaz stanja vodnih tijela

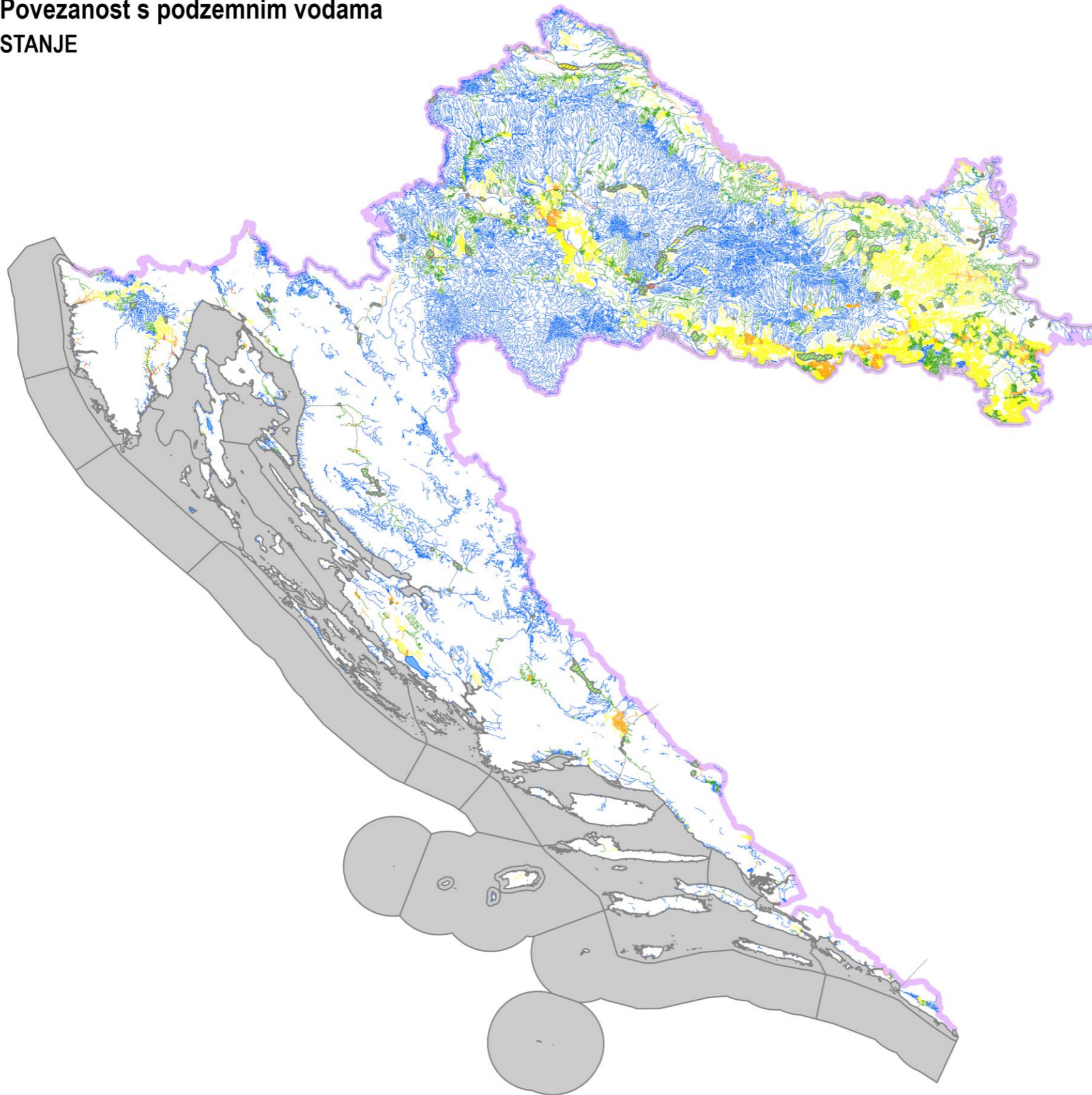


SI 2. Sva vodna tijela

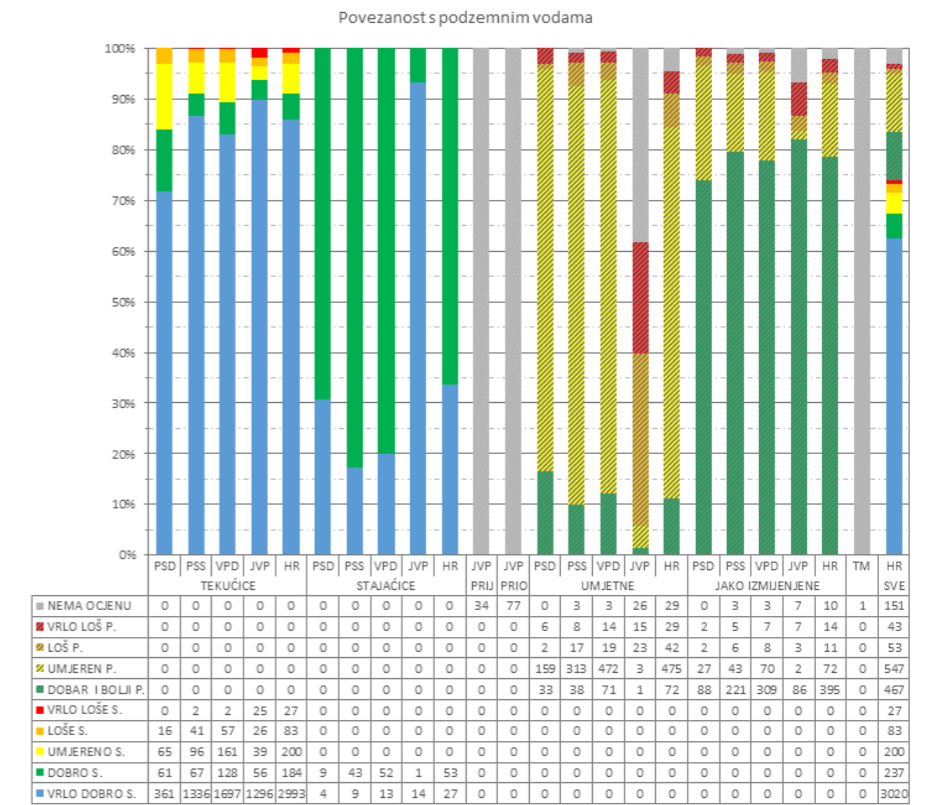


SI 3. Vodna tijela za koja postoji obaveza izvješćivanja

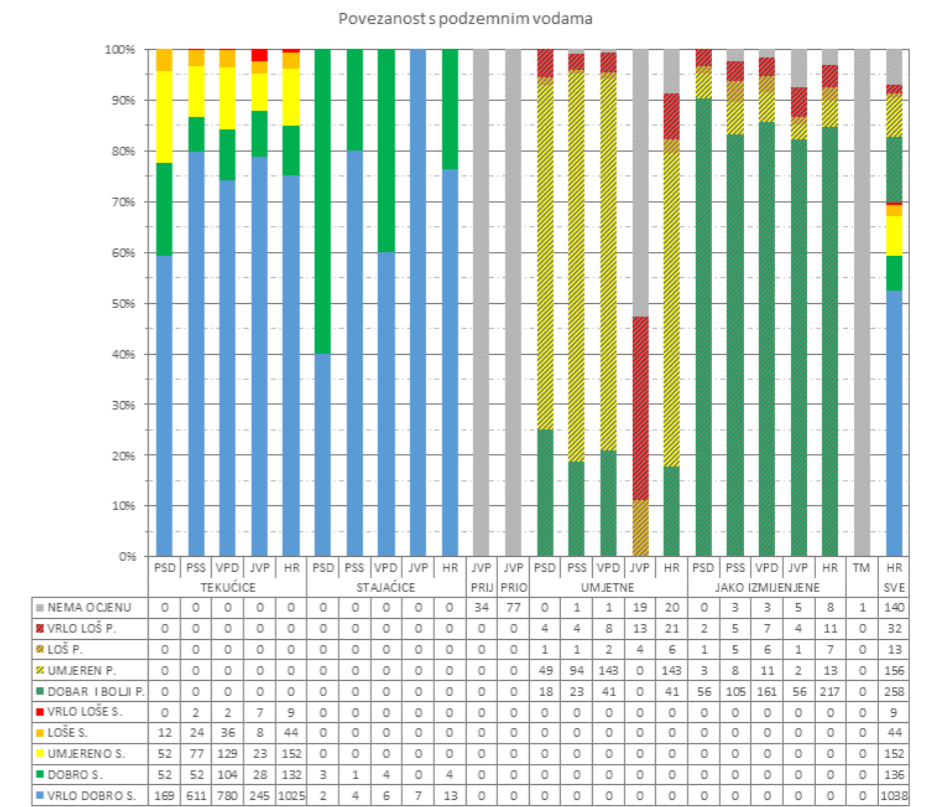
Povezanost s podzemnim vodama STANJE



Sl 1. Kartografski prikaz stanja vodnih tijela



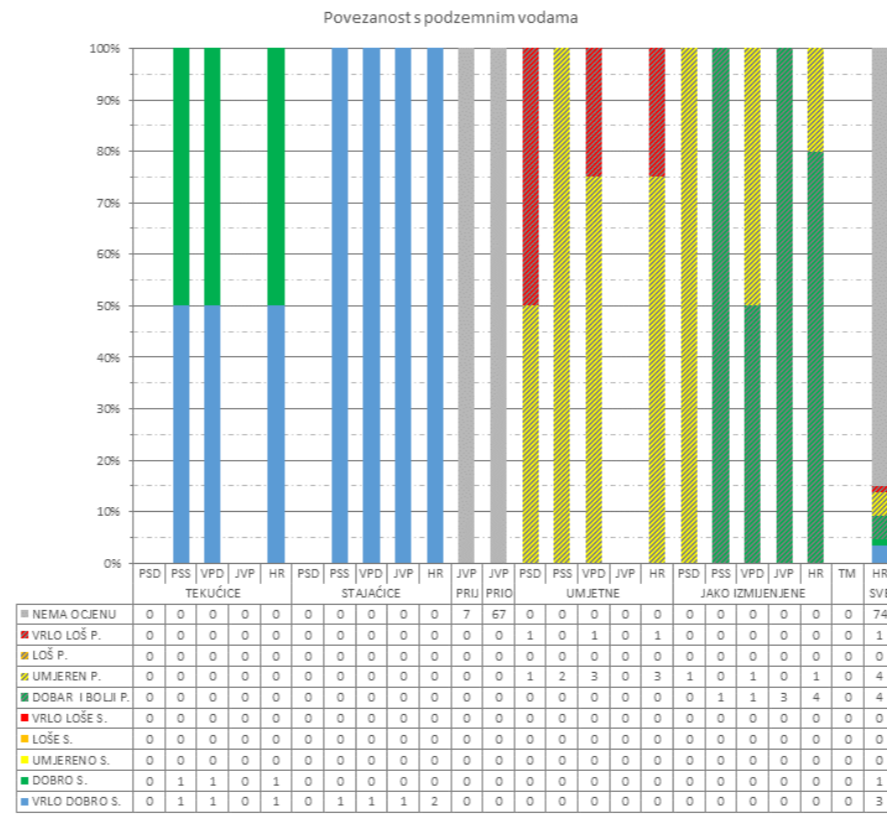
Sl 2. Sva vodna tijela



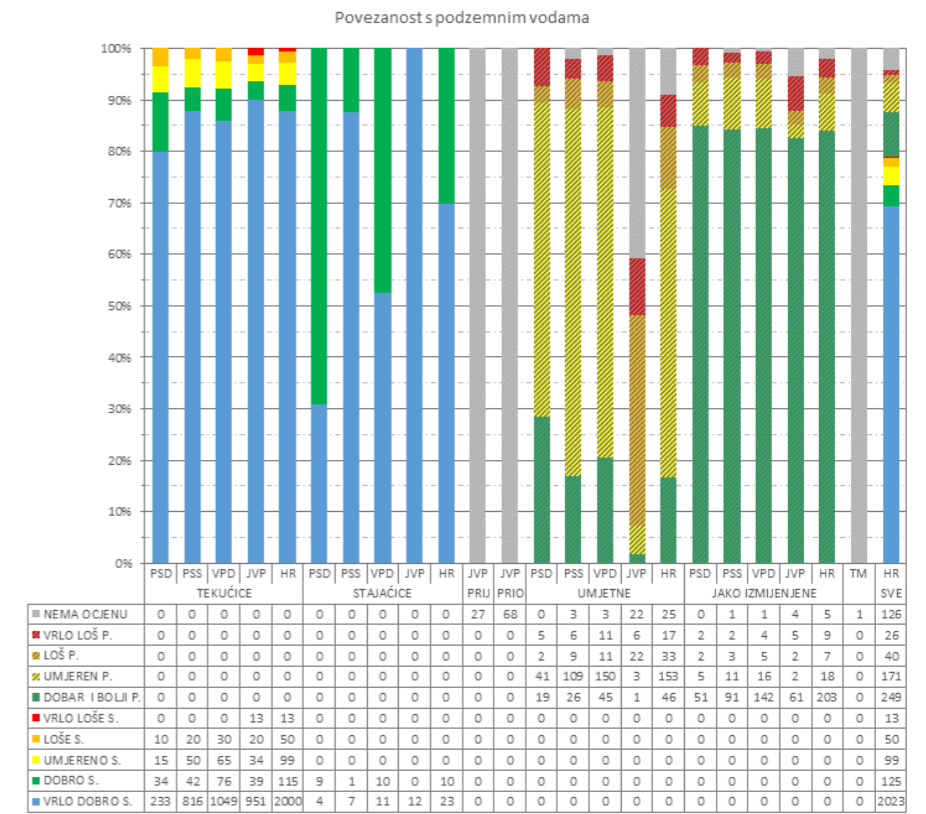
Sl. 3. Vodna tijela za koja postoji obaveza izvješćivanja



SI 4. Stanje na zaštićenim područjima A, sva vodna tijela



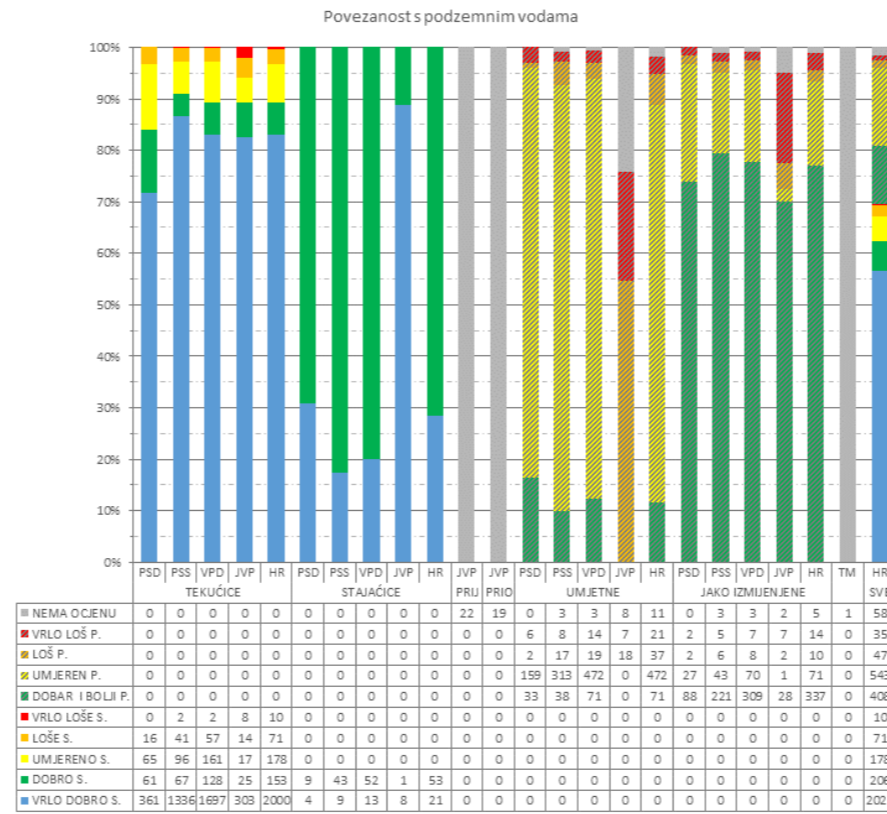
SI 6. Stanje na zaštićenim područjima C, sva vodna tijela



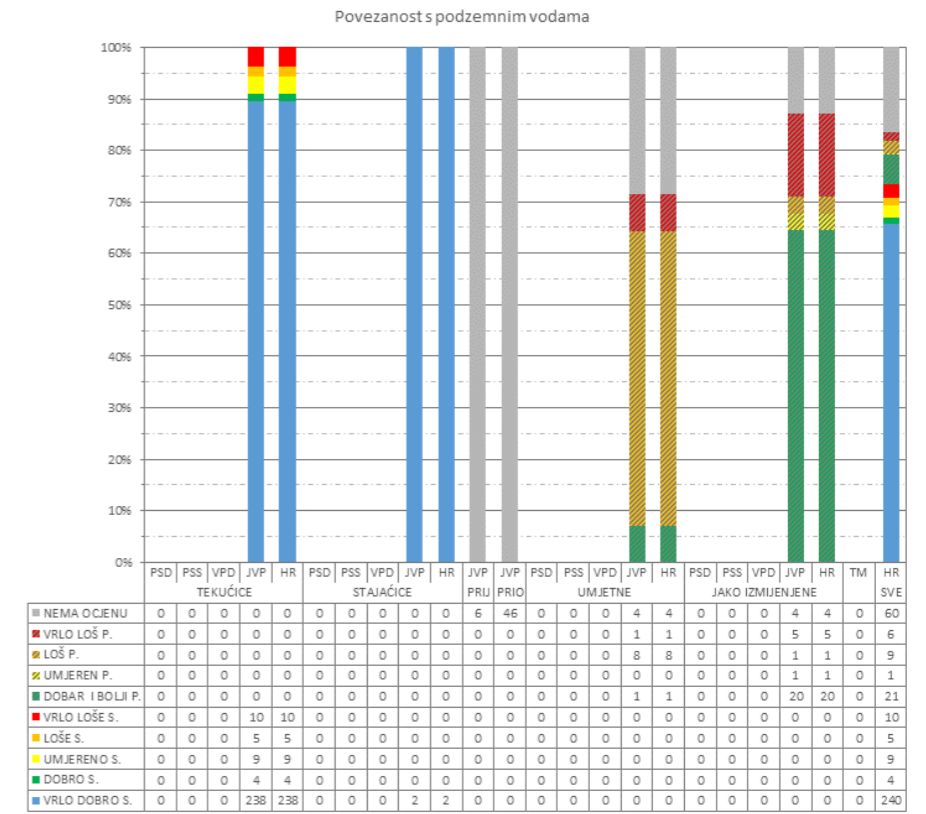
SI 8. Stanje na zaštićenim područjima E, sva vodna tijela



SI 5. Stanje na zaštićenim područjima B, sva vodna tijela

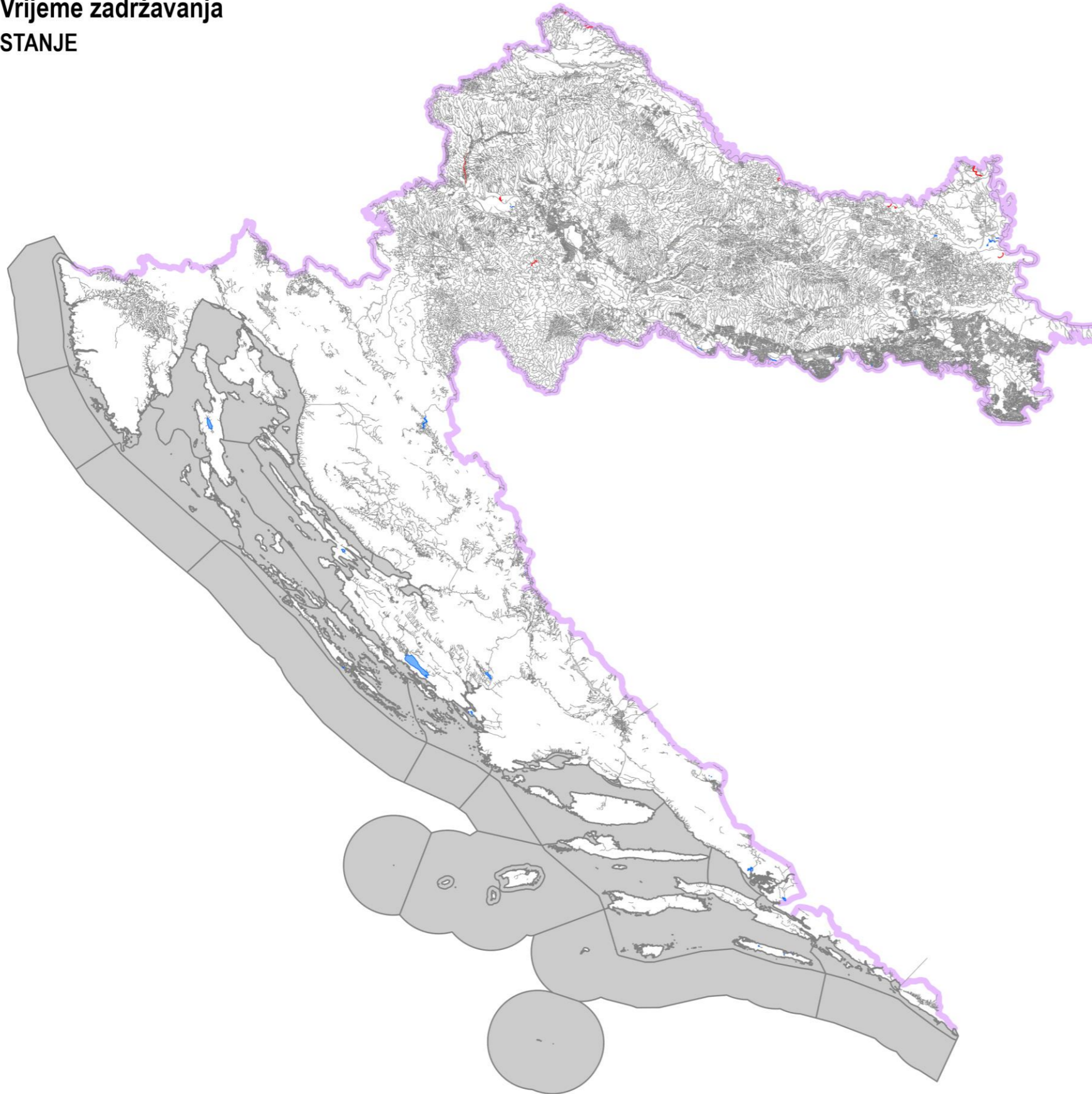


SI 7. Stanje na zaštićenim područjima D, sva vodna tijela

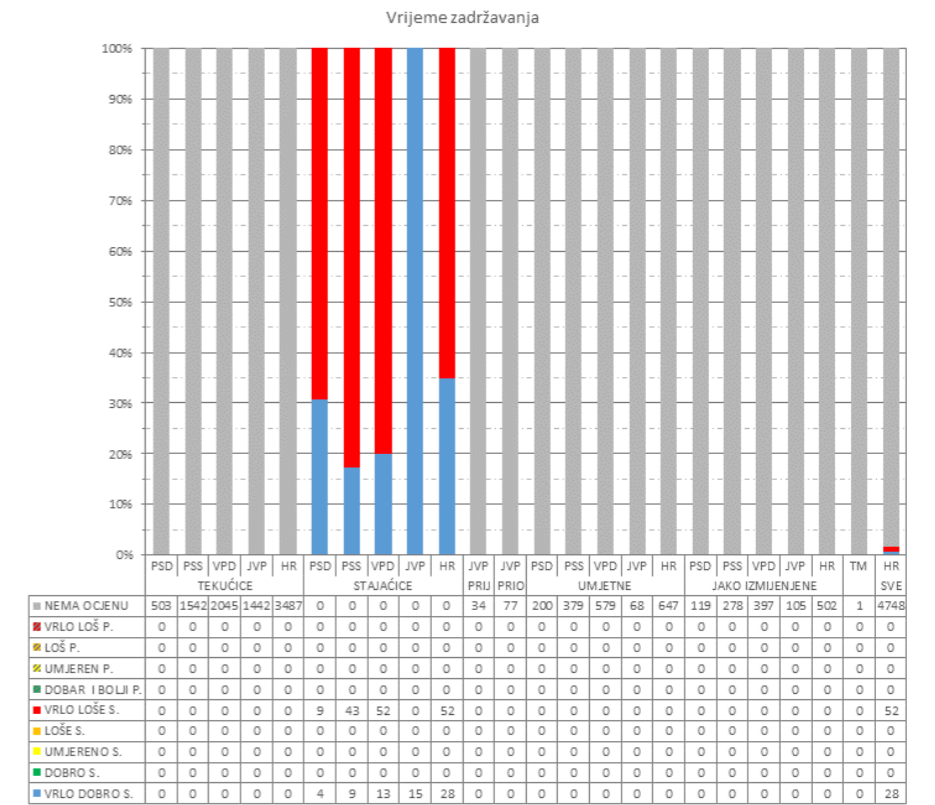


SI 9. Stanje na zaštićenim područjima F, sva vodna tijela

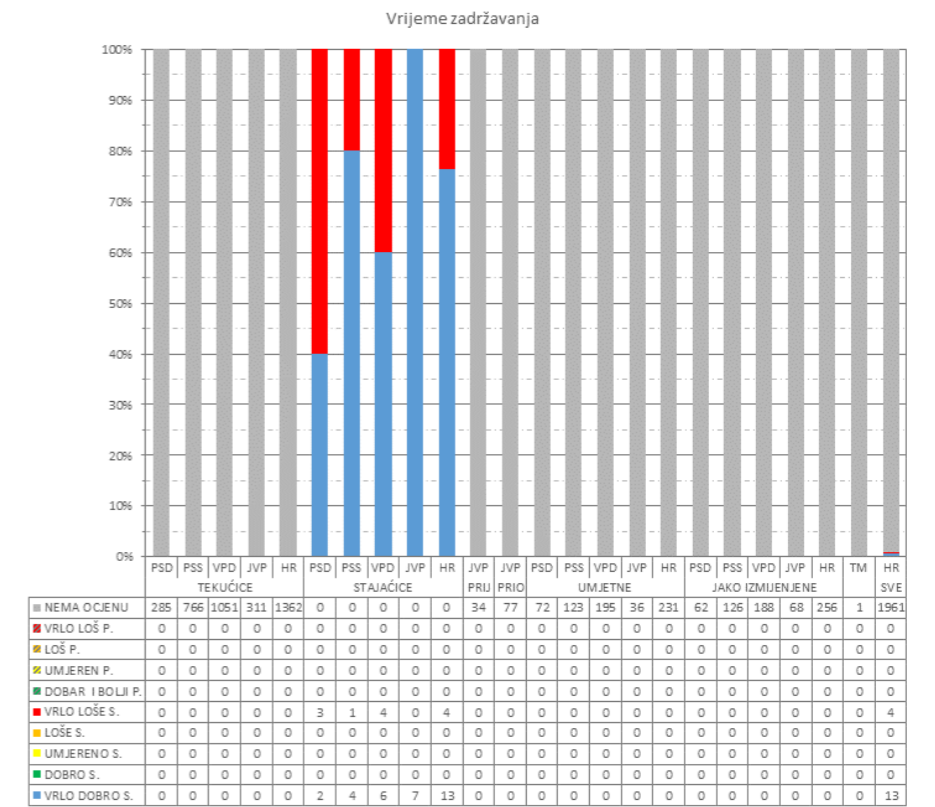
Vrijeme zadržavanja STANJE



SI 1. Kartografski prikaz stanja vodnih tijela

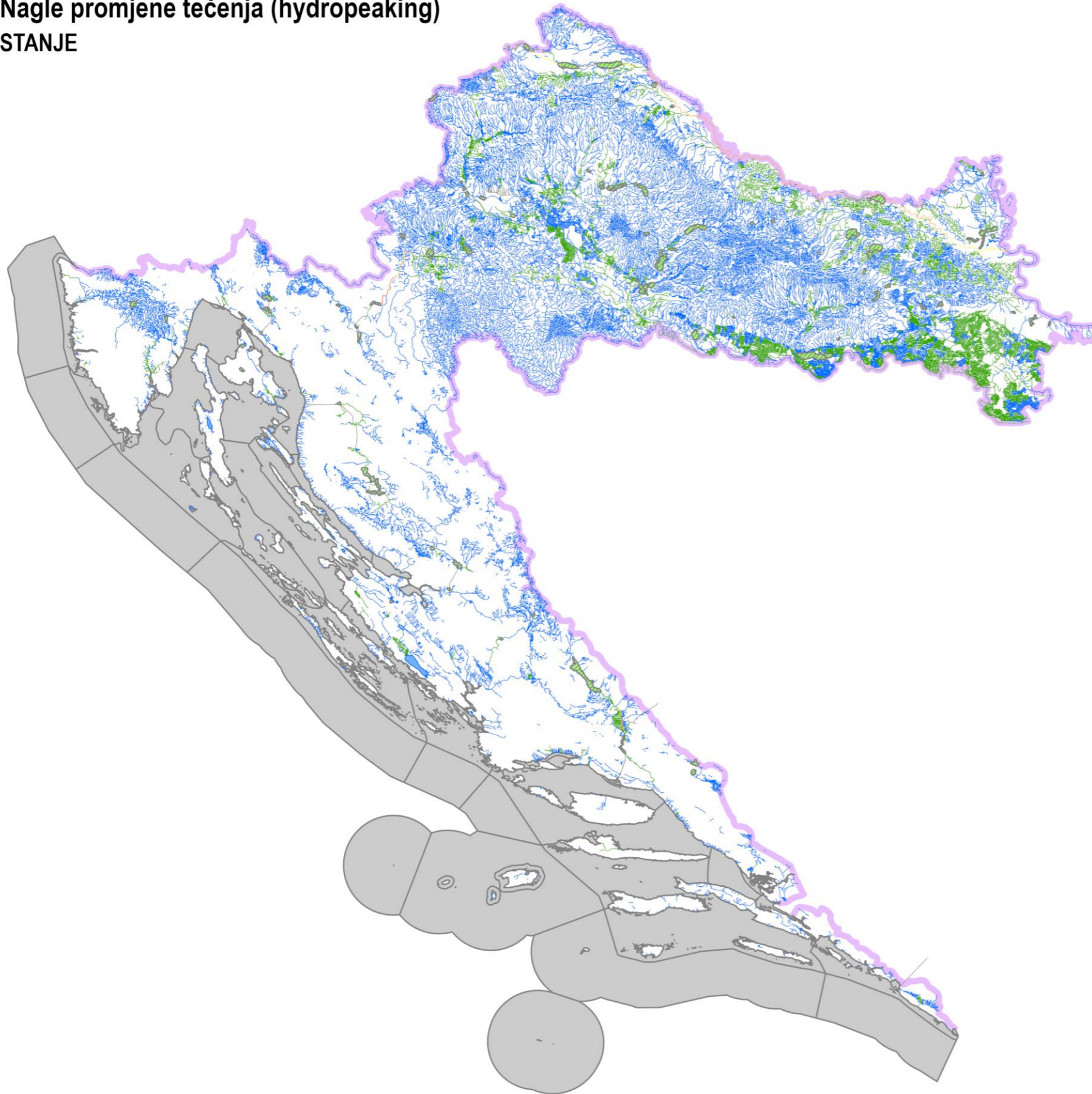


SI 2. Sva vodna tijela

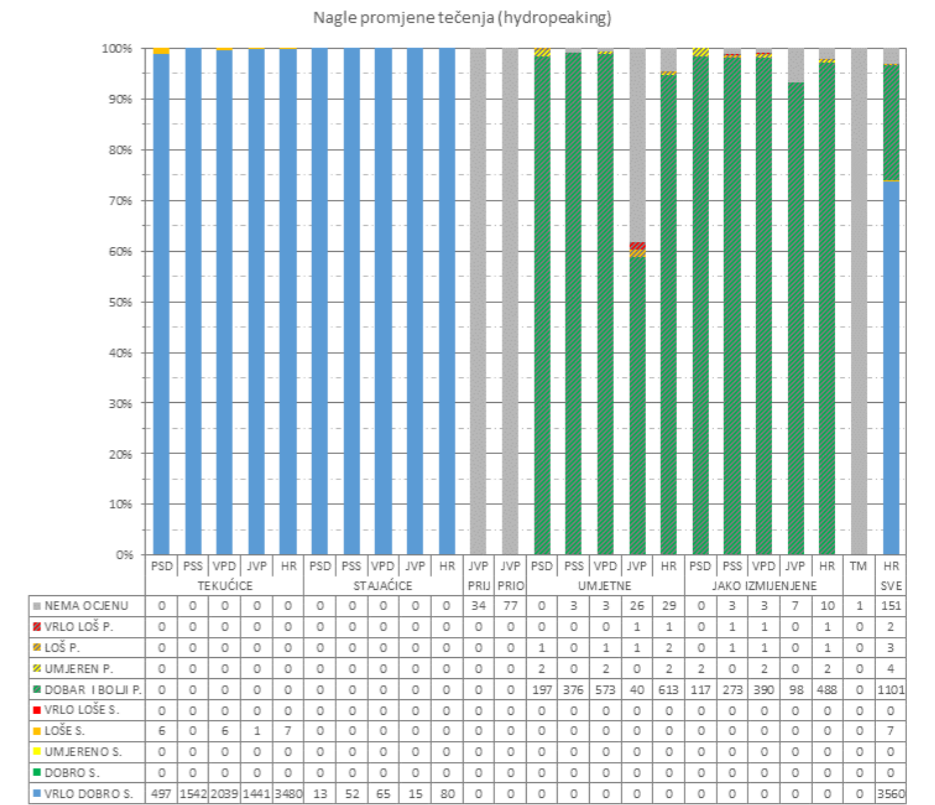


SI 3. Vodna tijela za koja postoji obaveza izvješćivanja

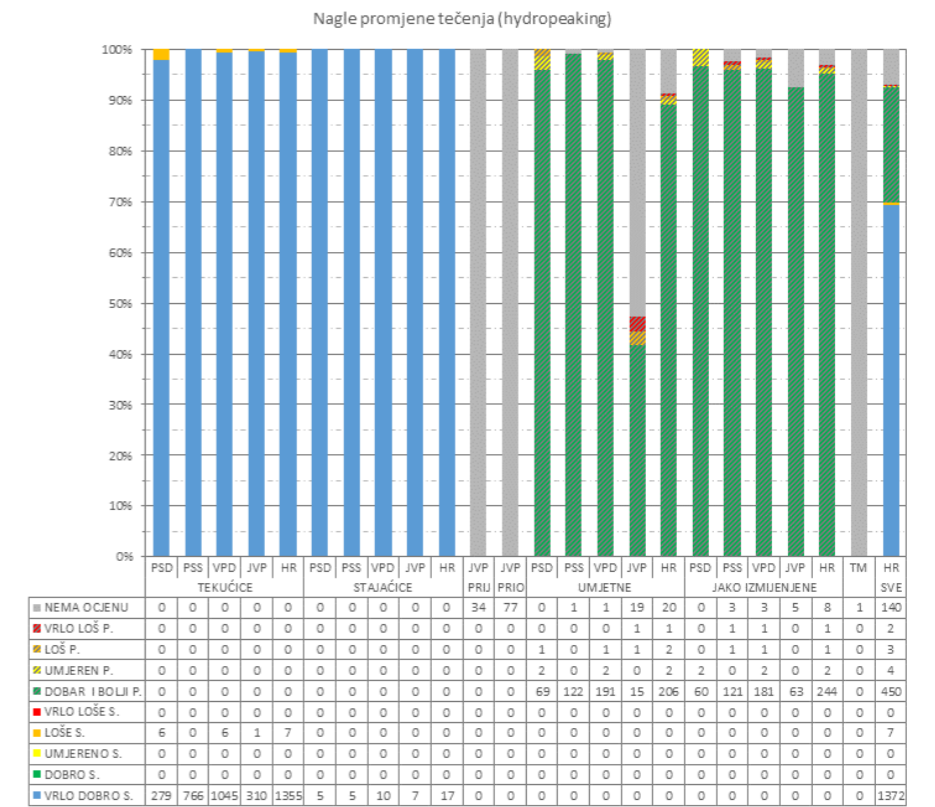
Nagle promjene tečenja (hydropeaking) STANJE



SI 1. Kartografski prikaz stanja vodnih tijela

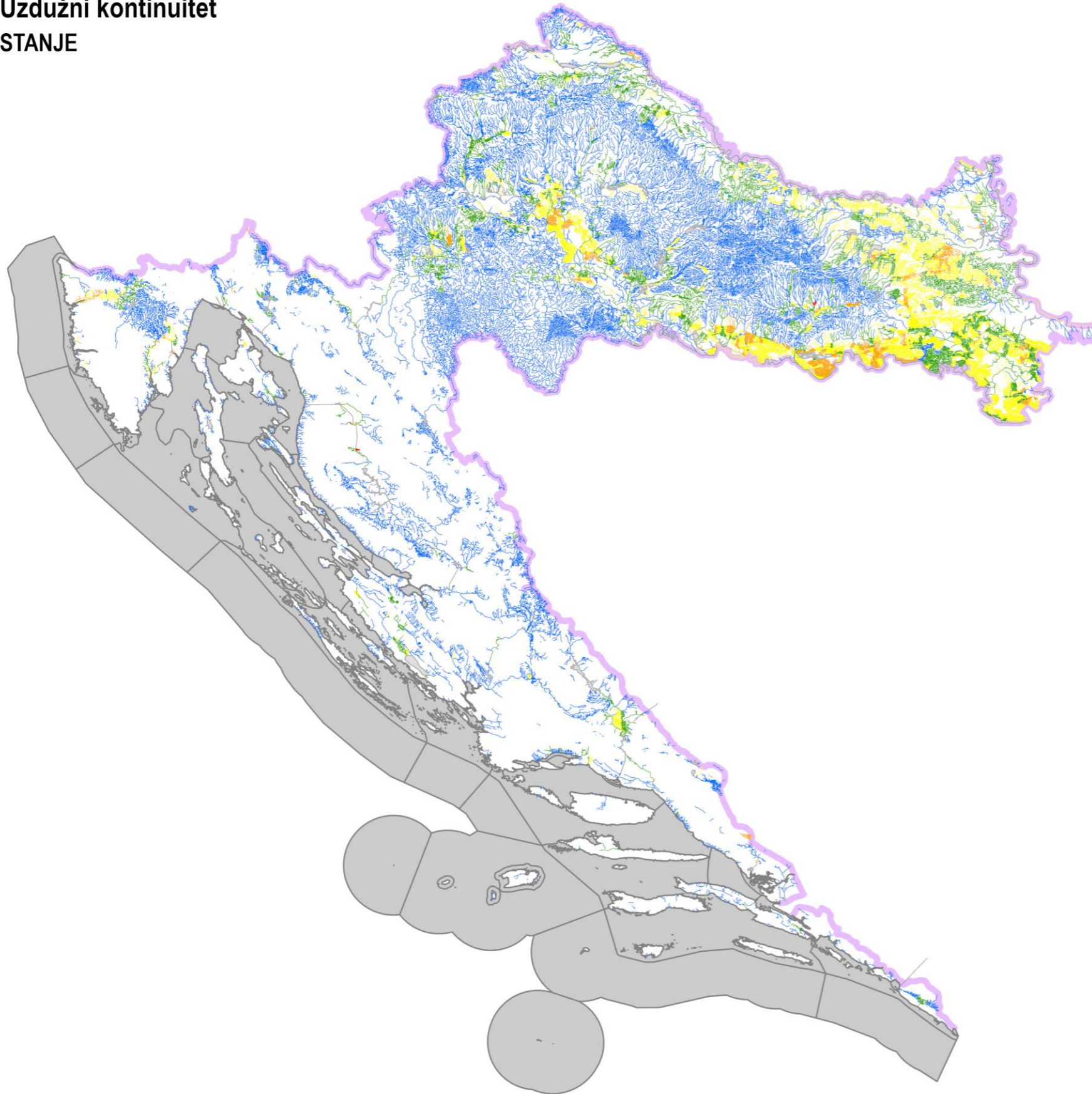


SI 2. Sva vodna tijela

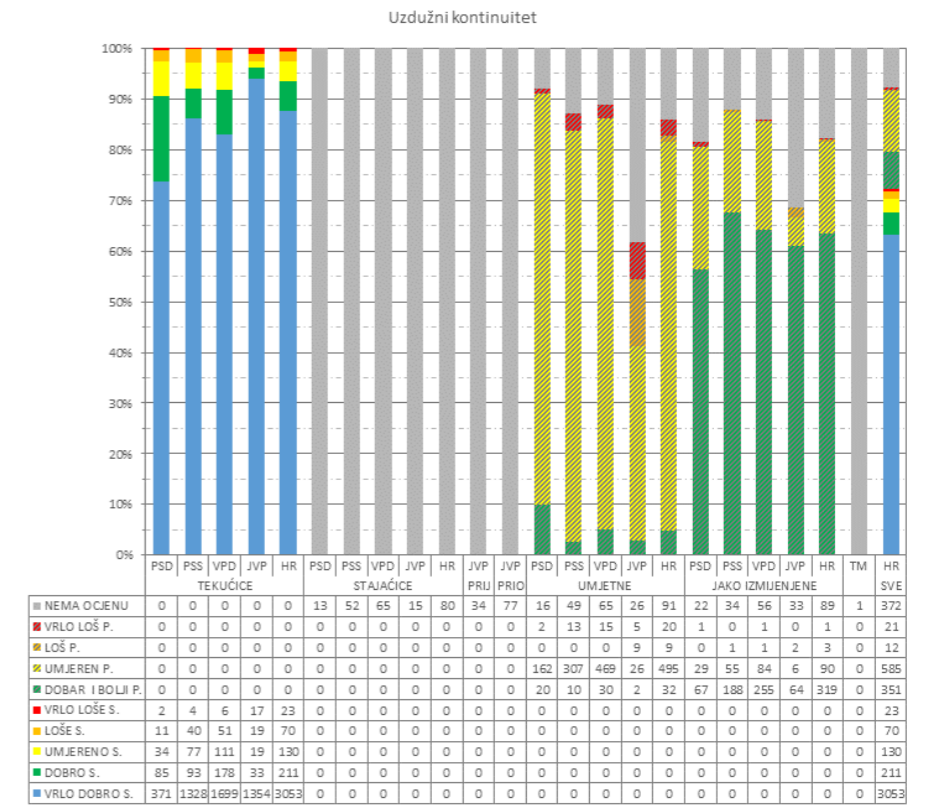


SI 3. Vodna tijela za koja postoji obaveza izvješćivanja

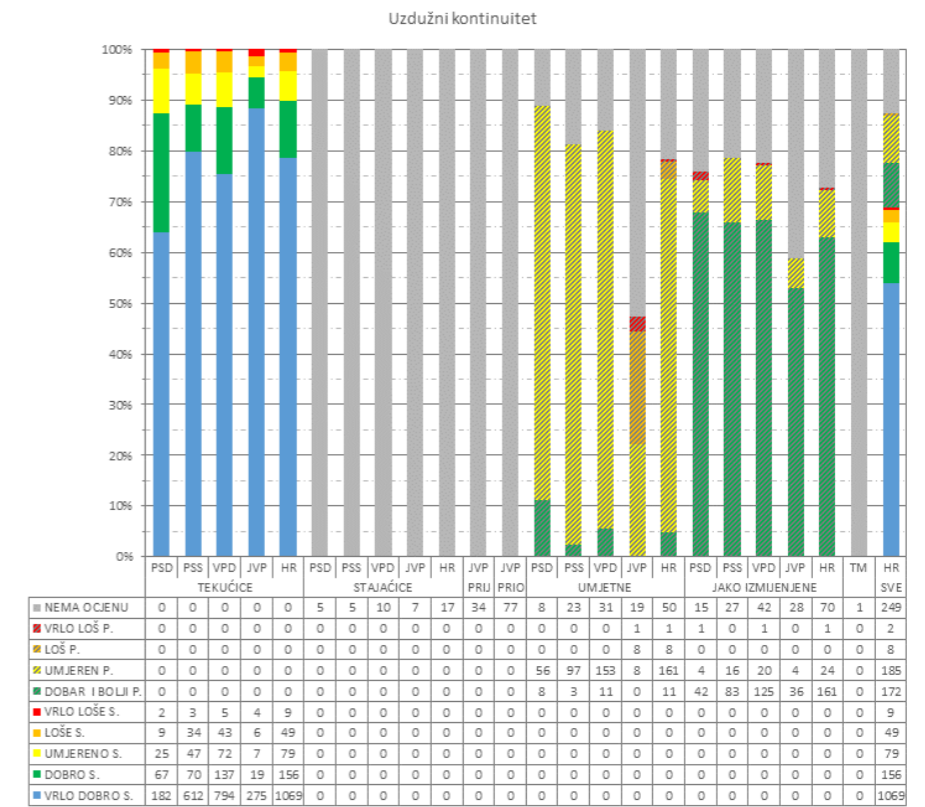
Uzdužni kontinuitet STANJE



SI 1. Kartografski prikaz stanja vodnih tijela

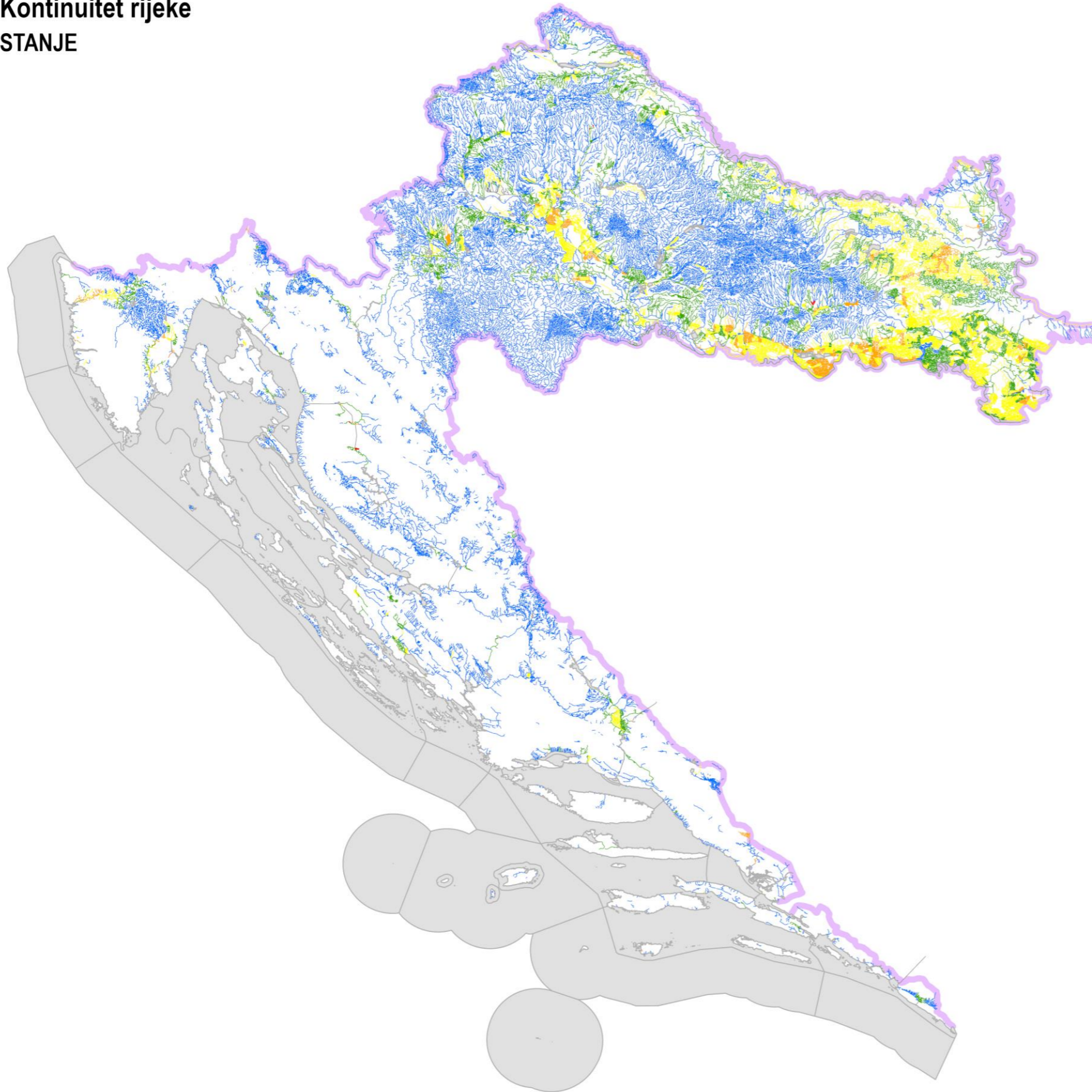


SI 2. Sva vodna tijela

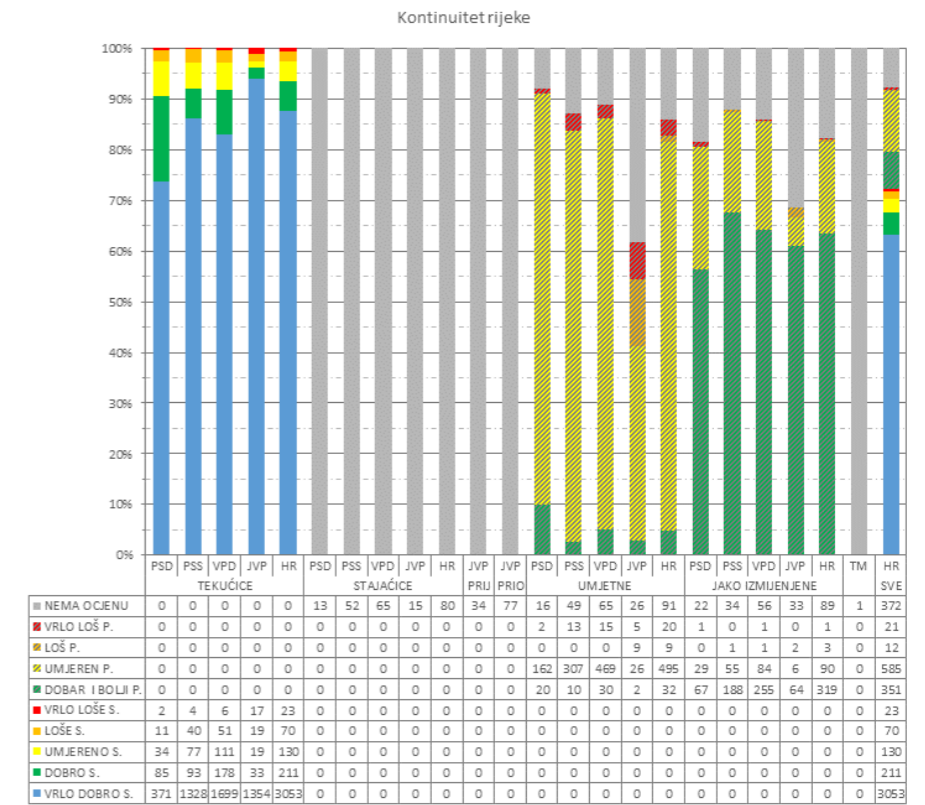


SI 3. Vodna tijela za koja postoji obaveza izvješćivanja

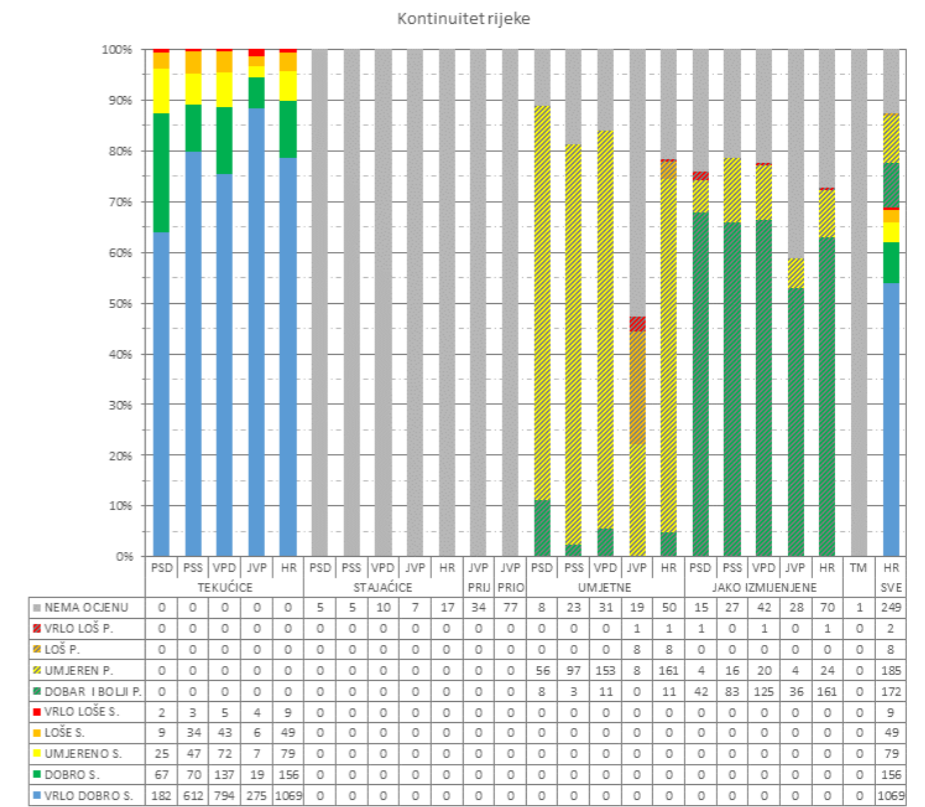
Kontinuitet rijeke STANJE



SI 1. Kartografski prikaz stanja vodnih tijela

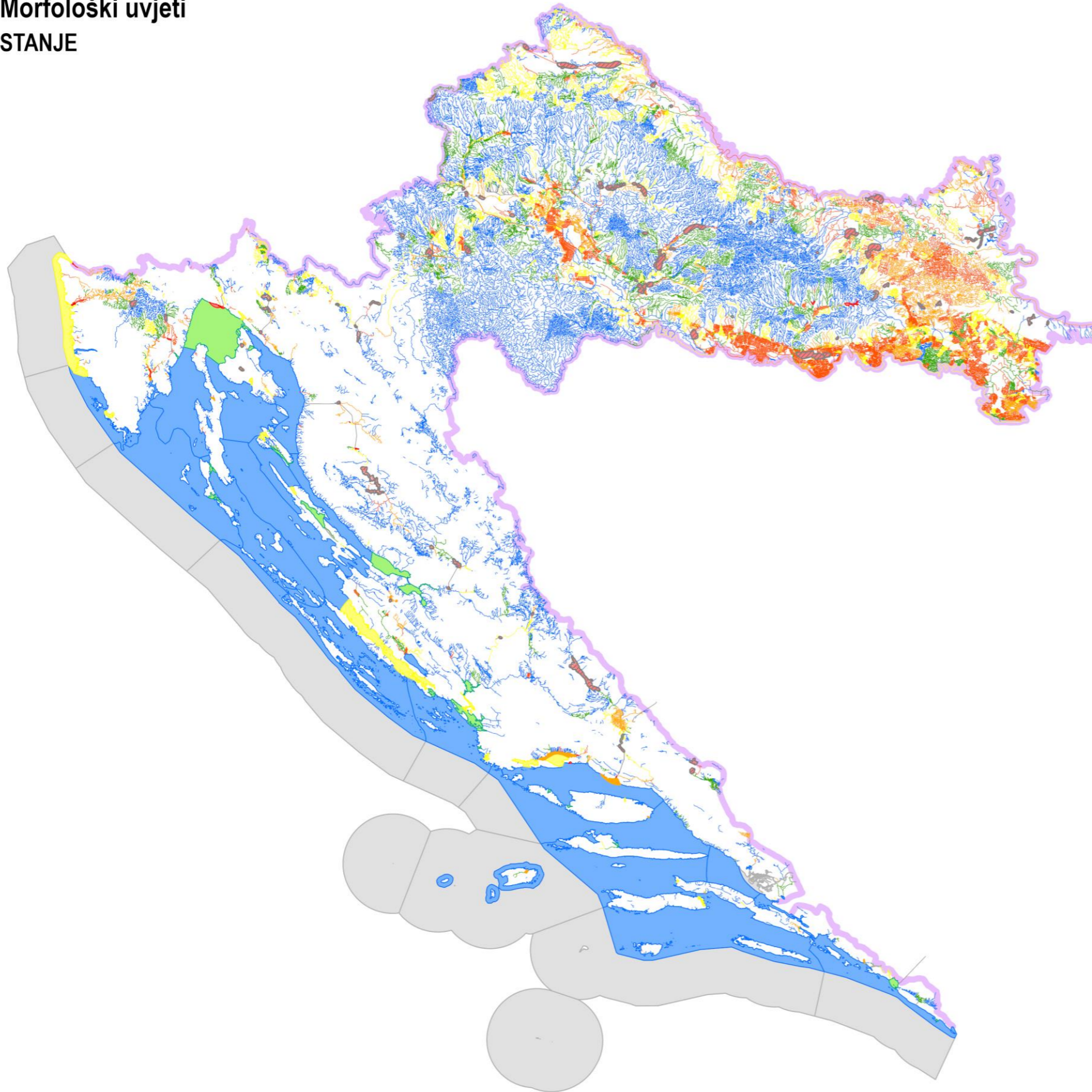


SI 2. Sva vodna tijela

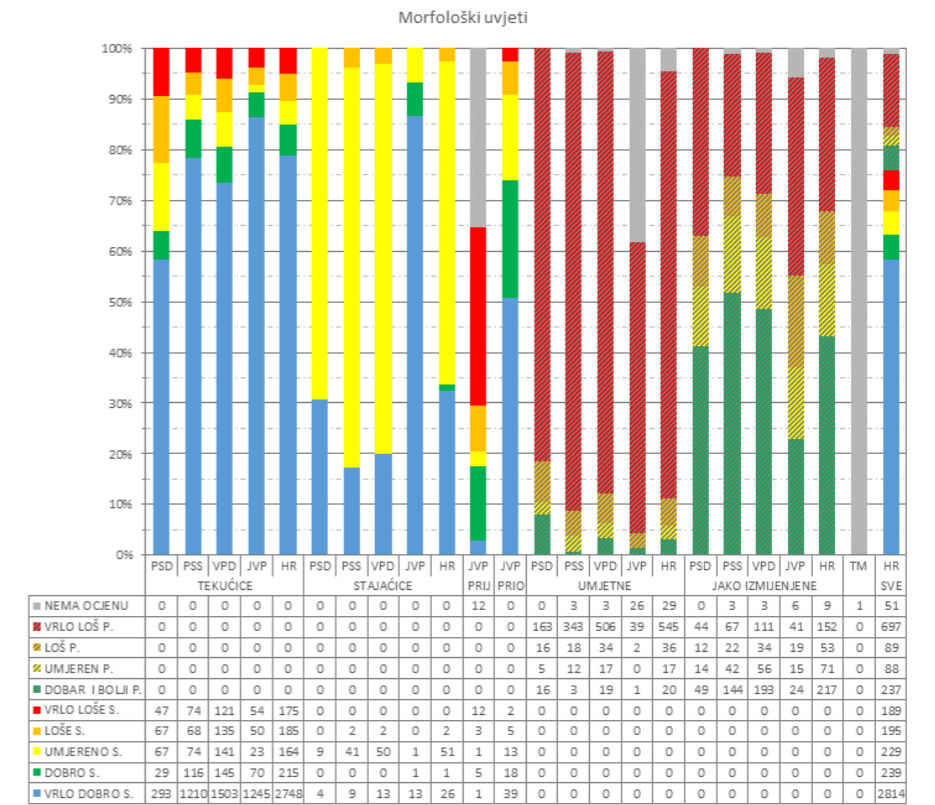


SI 3. Vodna tijela za koja postoji obaveza izvješćivanja

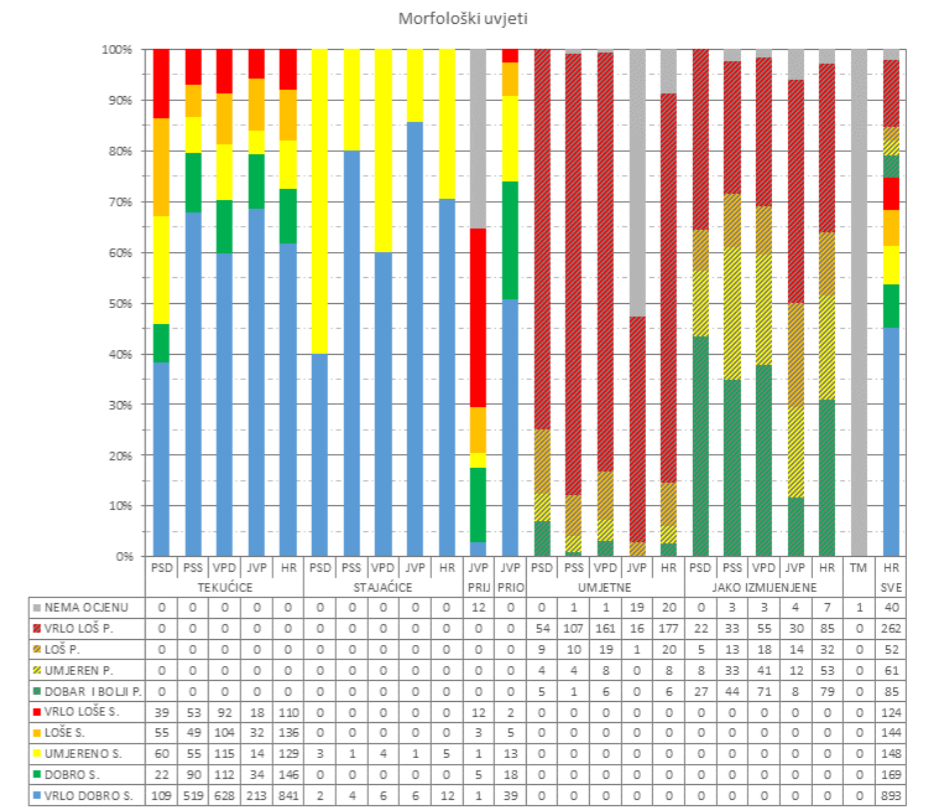
Morfološki uvjeti STANJE



SI 1. Kartografski prikaz stanja vodnih tijela

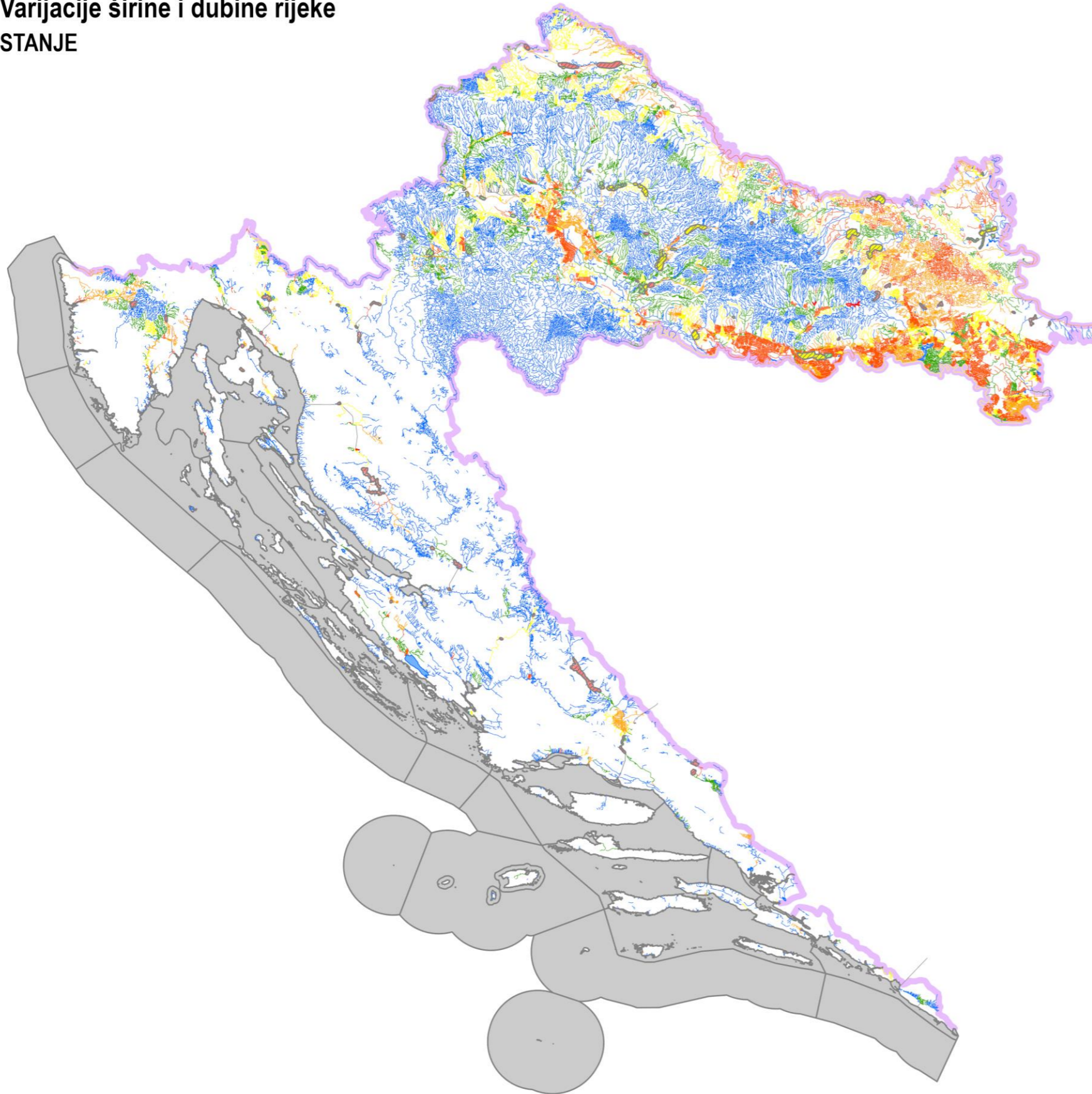


SI 2. Sva vodna tijela

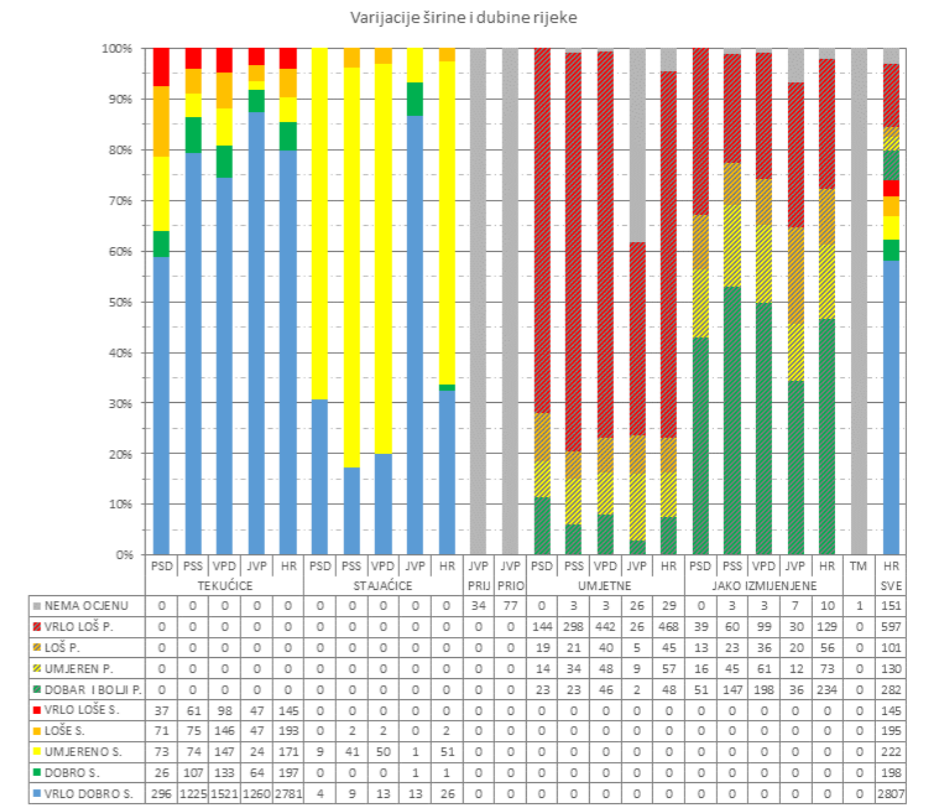


SI 3. Vodna tijela za koja postoji obaveza izvješćivanja

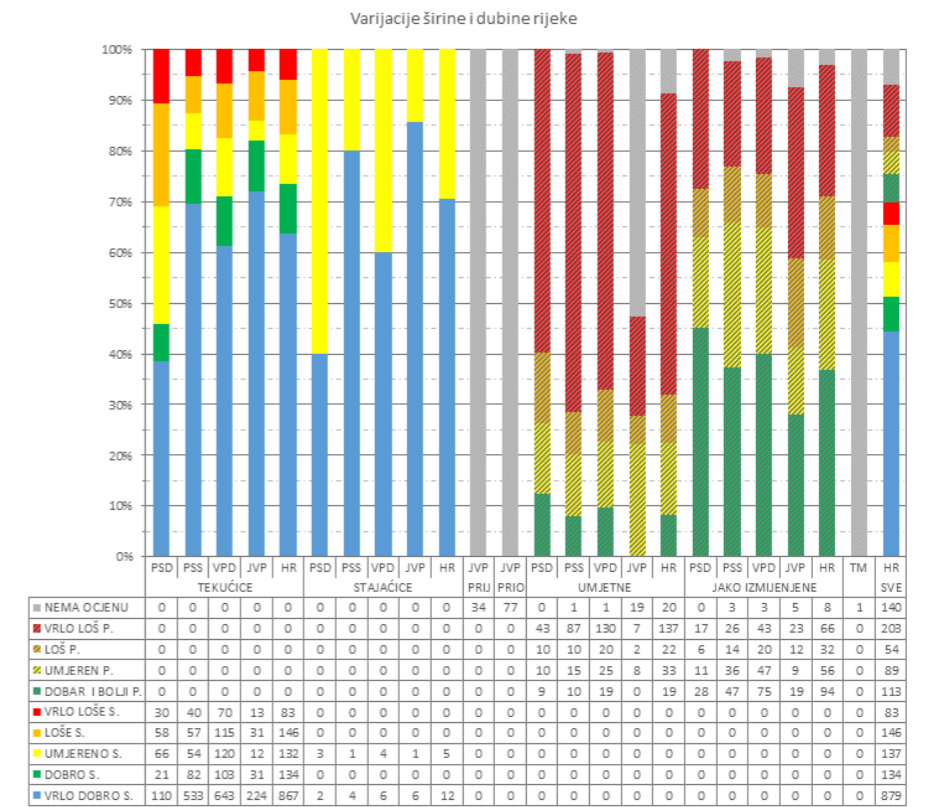
Varijacije širine i dubine rijeke STANJE



SI 1. Kartografski prikaz stanja vodnih tijela

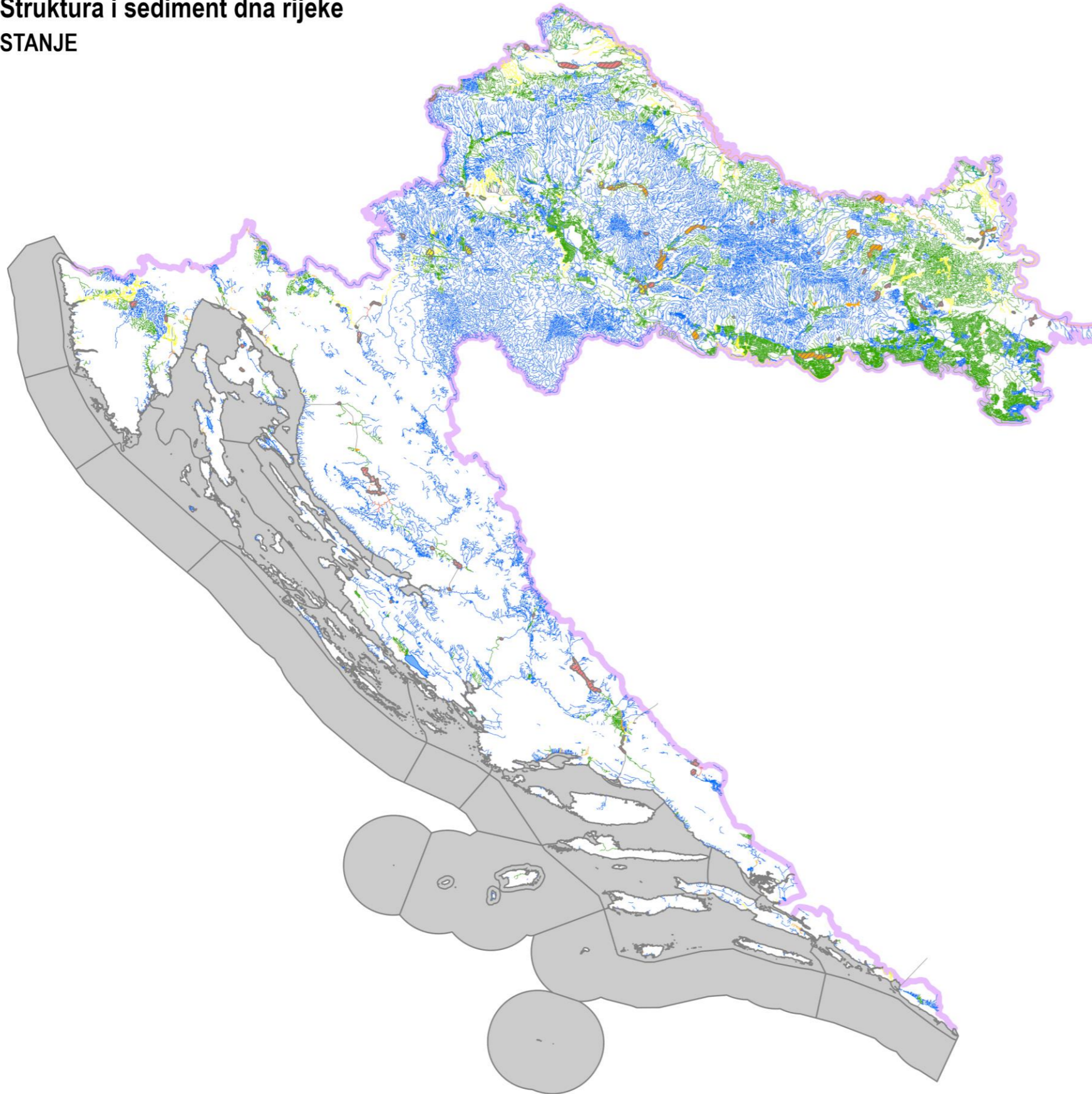


SI 2. Sva vodna tijela

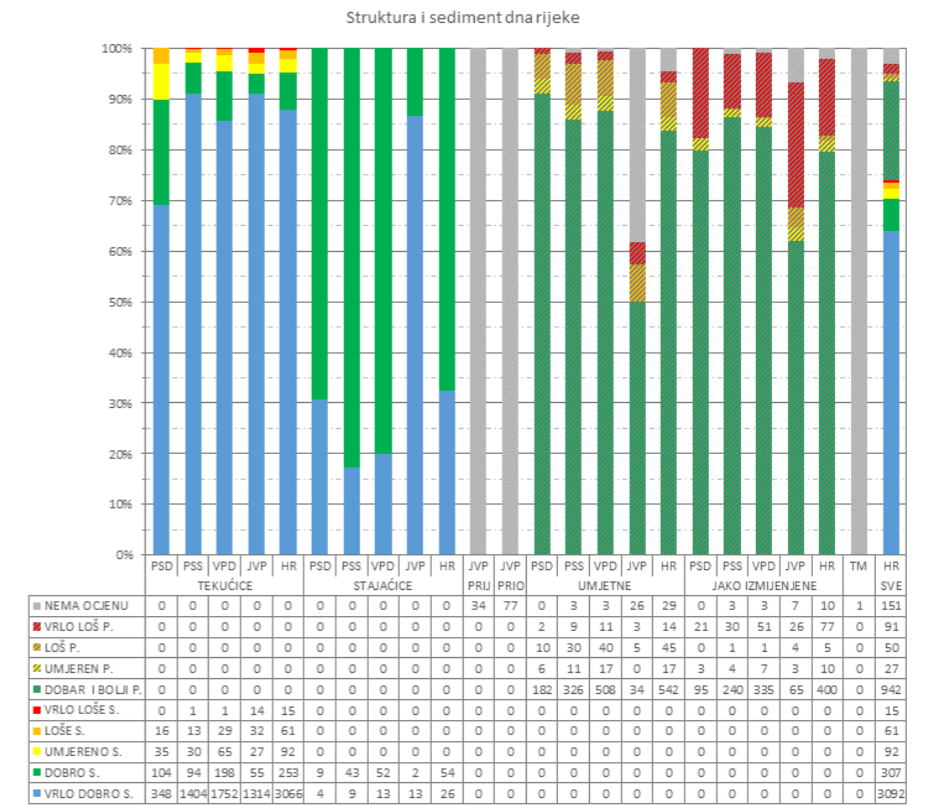


SI 3. Vodna tijela za koja postoji obaveza izvješćivanja

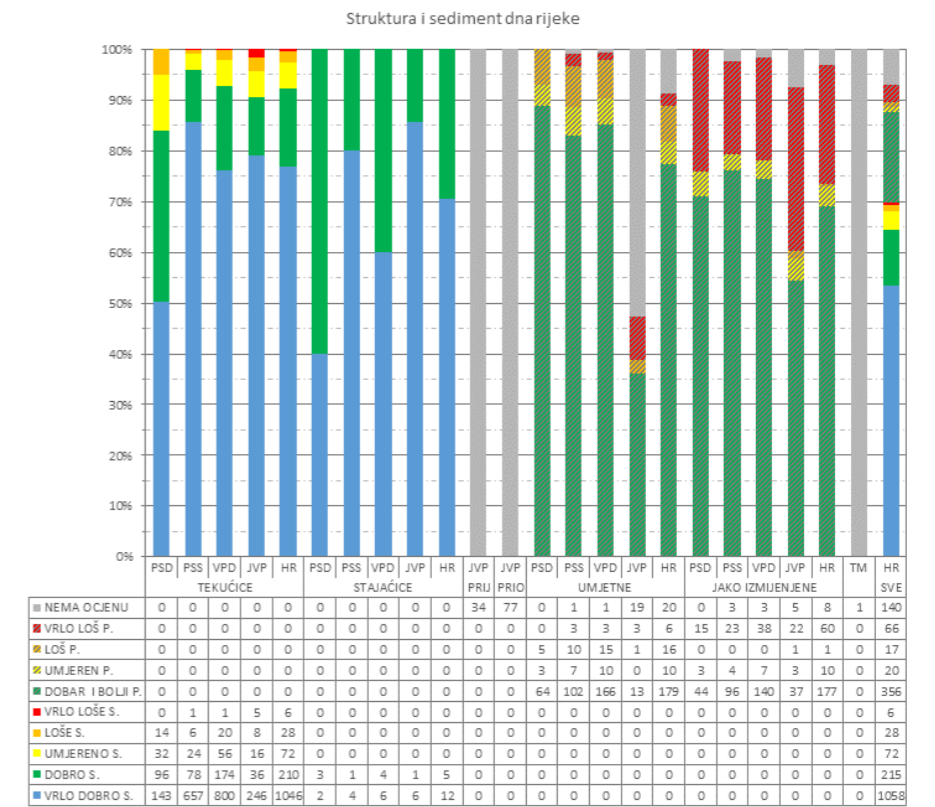
Struktura i sediment dna rijeke STANJE



SI 1. Kartografski prikaz stanja vodnih tijela

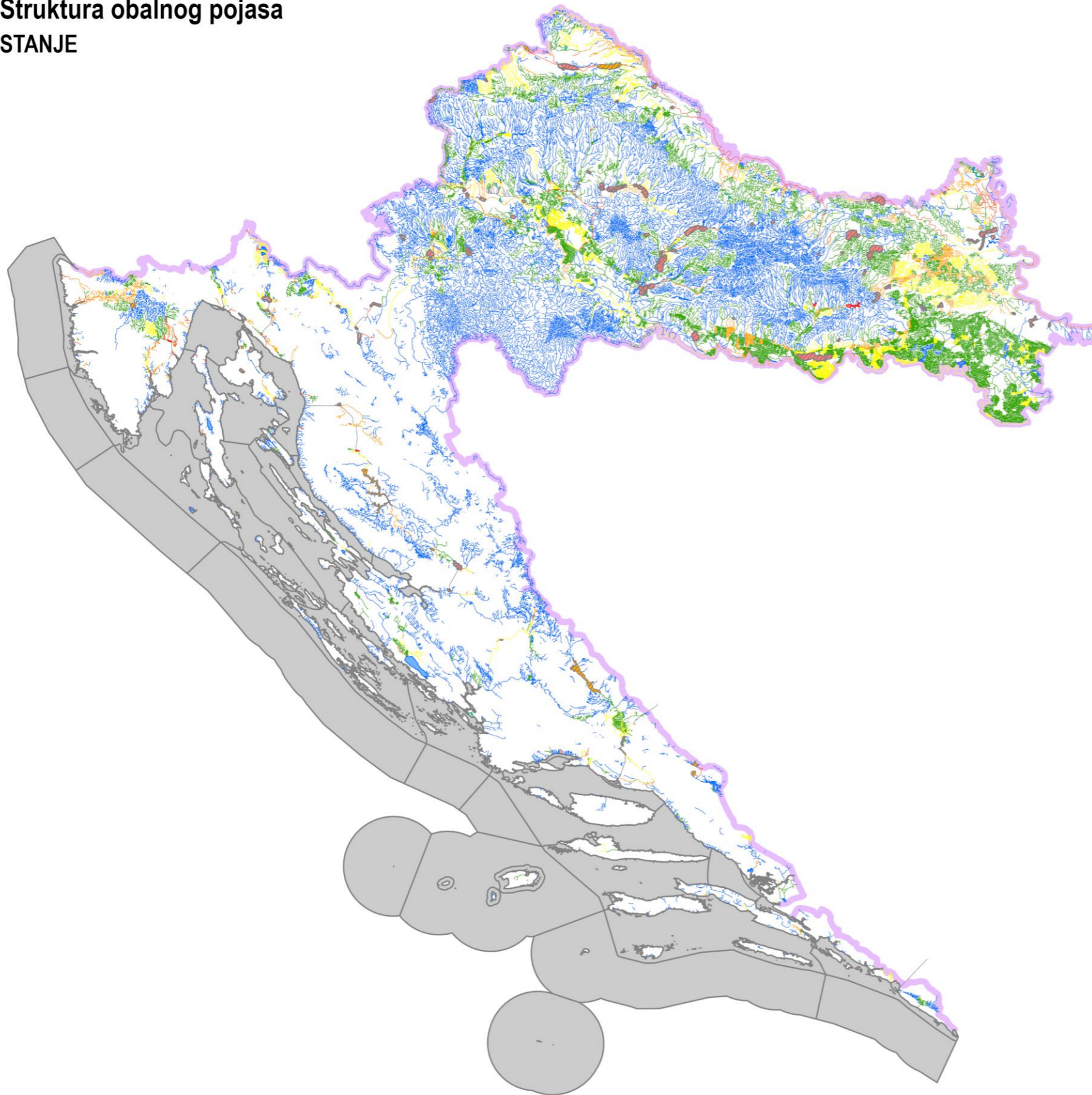


SI 2. Sva vodna tijela

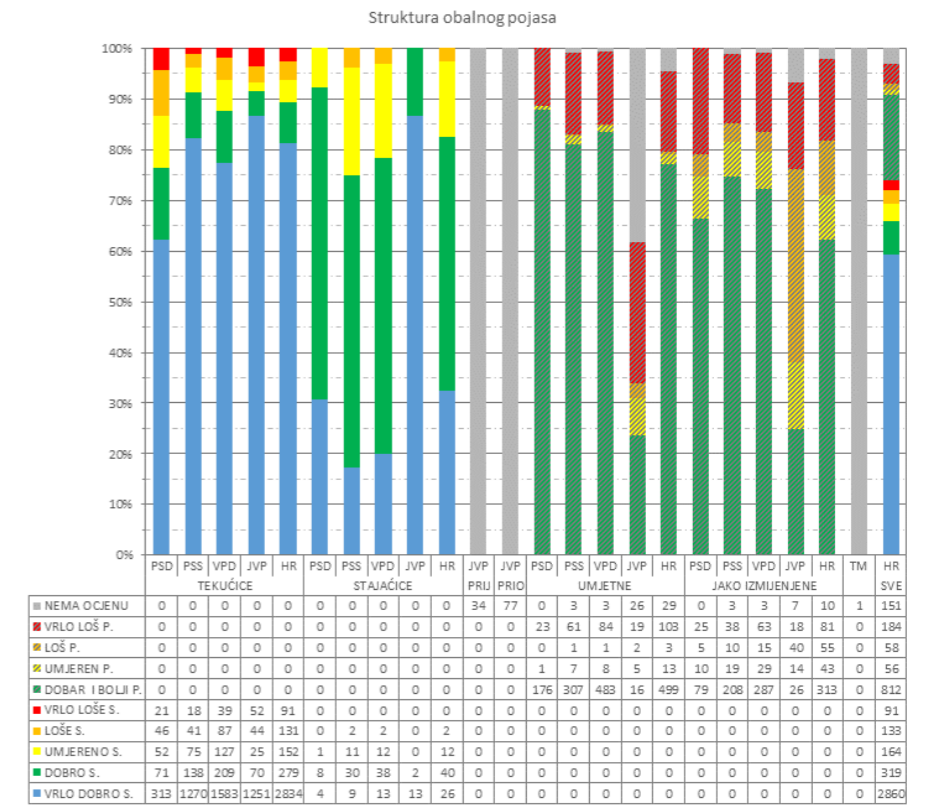


SI 3. Vodna tijela za koja postoji obaveza izvješćivanja

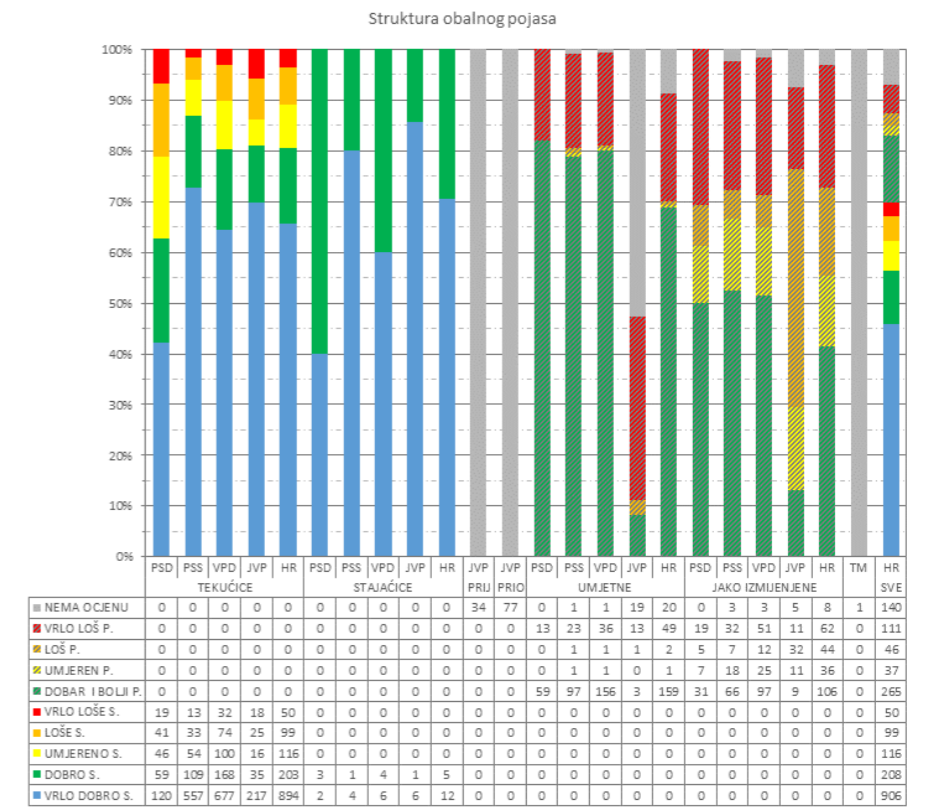
Struktura obalnog pojasa STANJE



SI 1. Kartografski prikaz stanja vodnih tijela

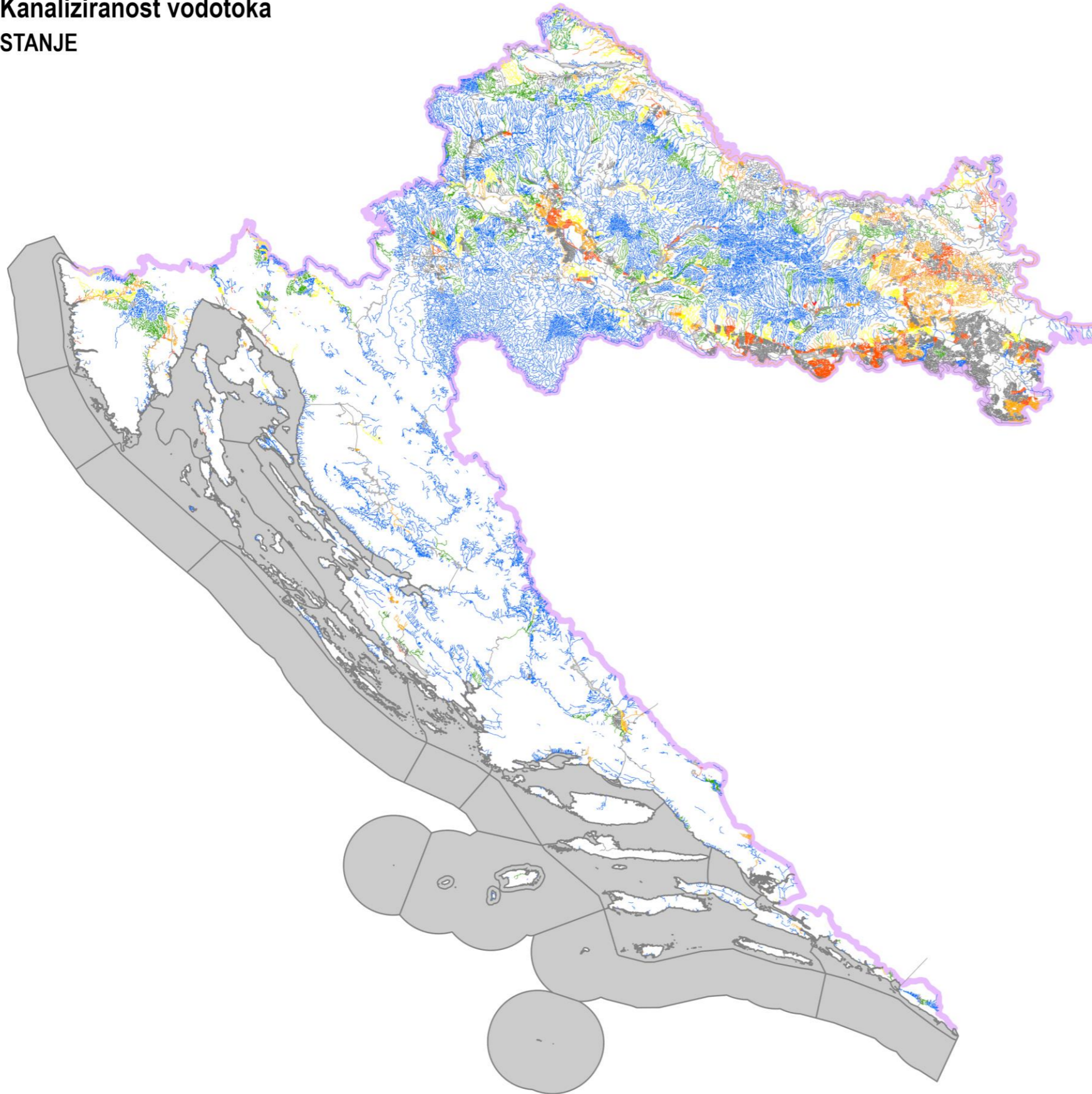


SI 2. Sva vodna tijela

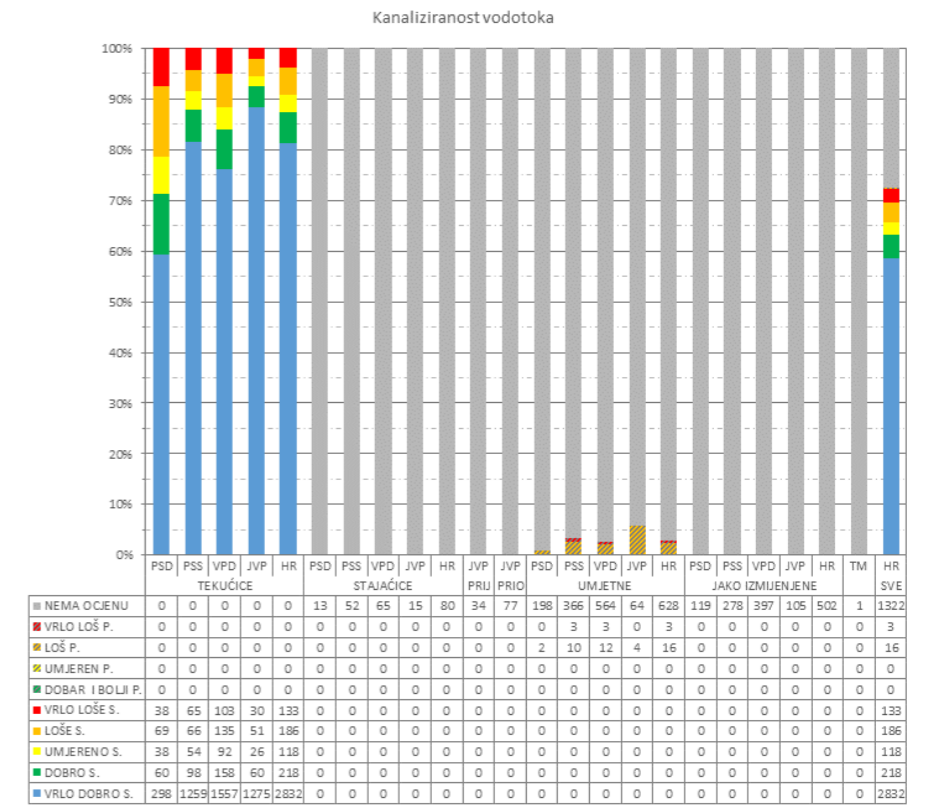


SI 3. Vodna tijela za koja postoji obaveza izvješćivanja

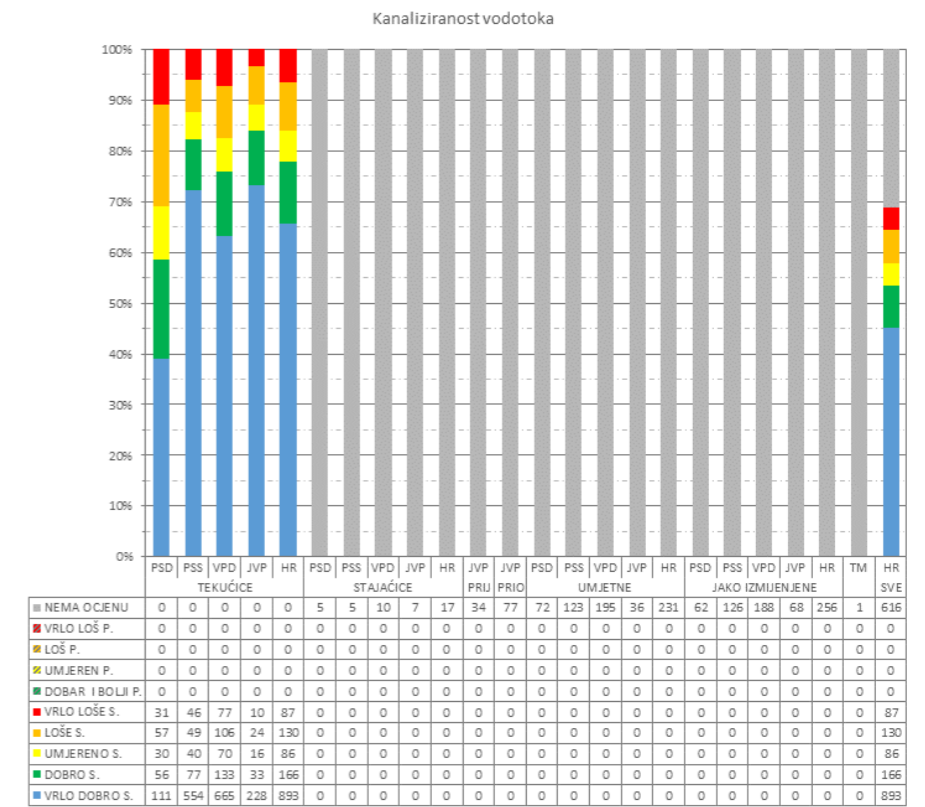
Kanaliziranost vodotoka STANJE



SI 1. Kartografski prikaz stanja vodnih tijela

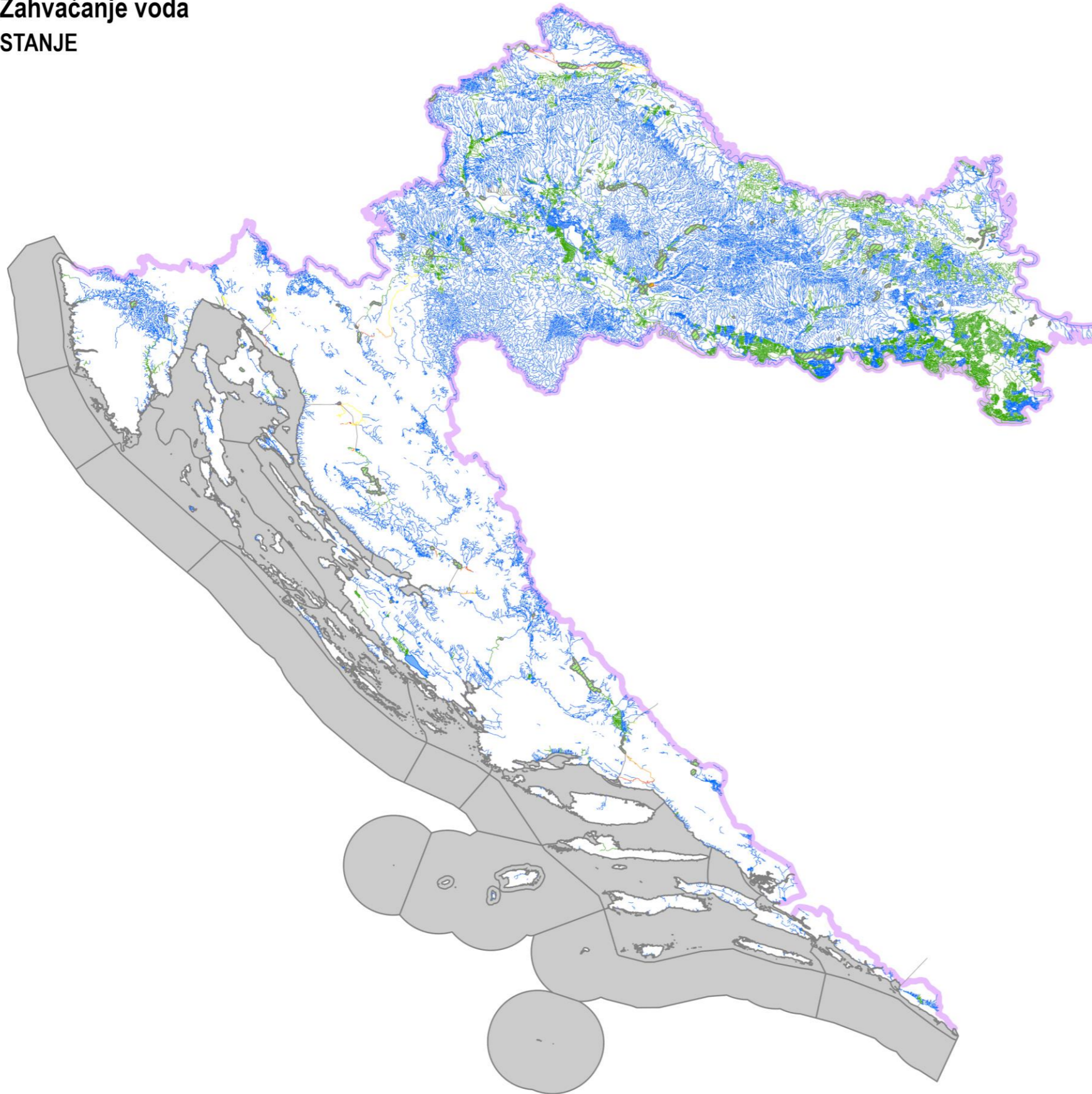


SI 2. Sva vodna tijela

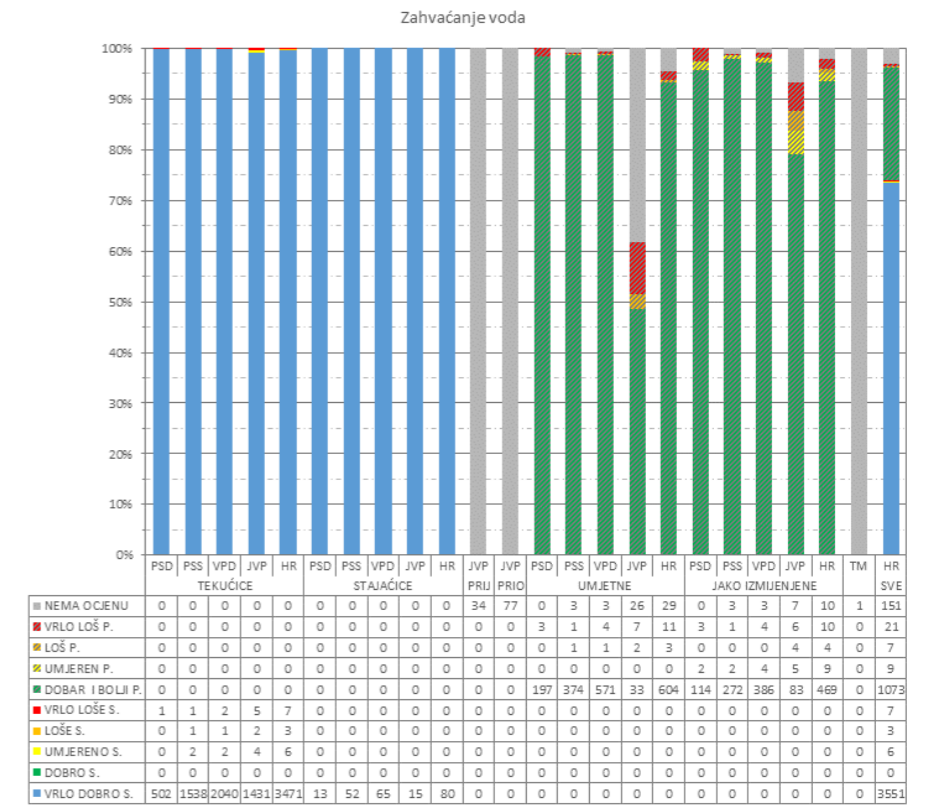


SI 3. Vodna tijela za koja postoji obaveza izvješćivanja

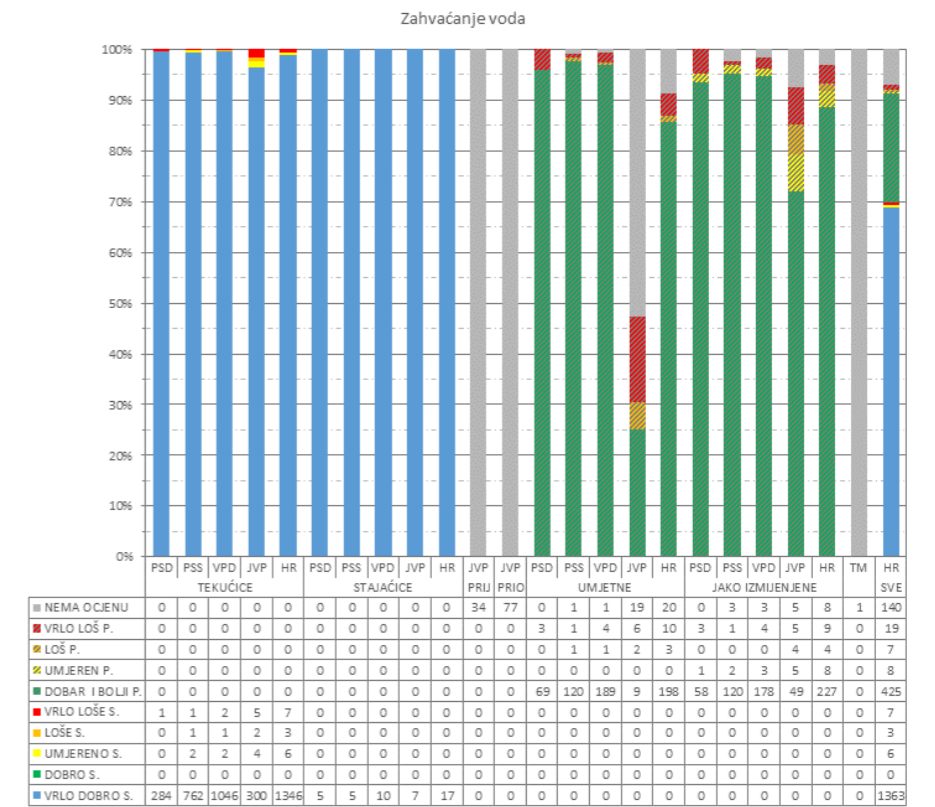
Zahvaćanje voda STANJE



SI 1. Kartografski prikaz stanja vodnih tijela

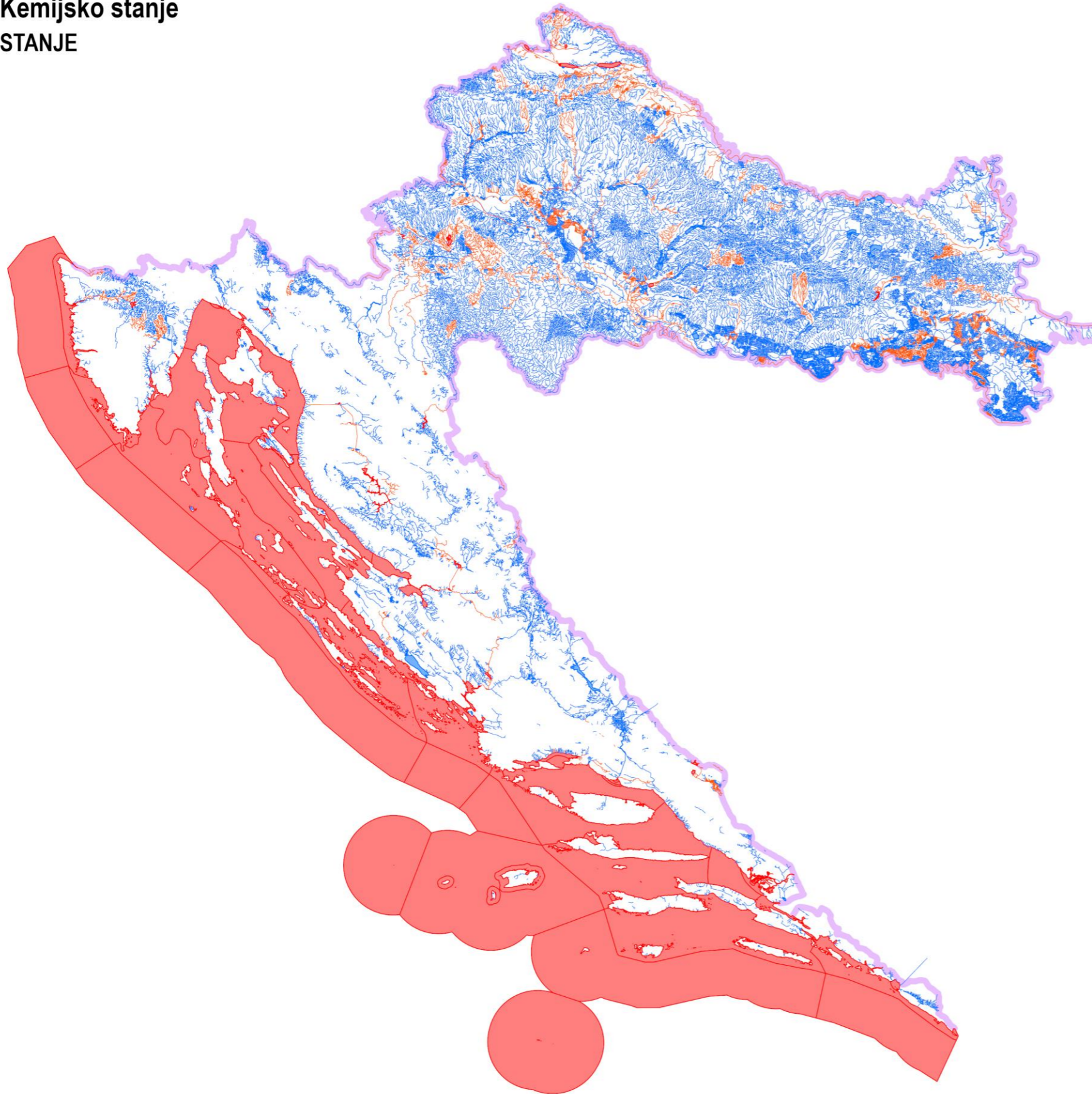


SI 2. Sva vodna tijela

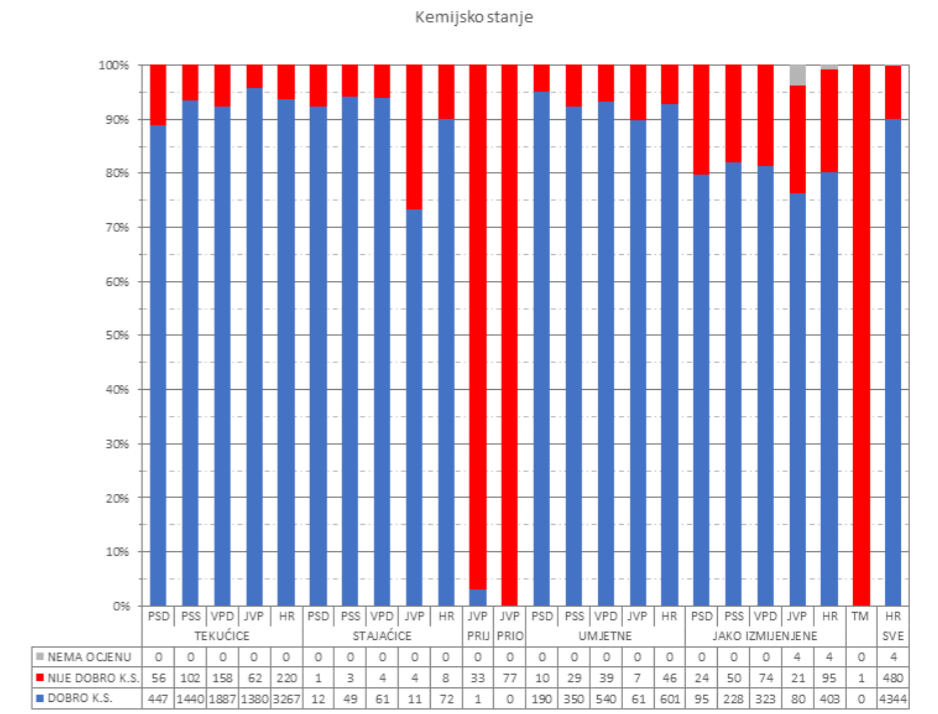


SI 3. Vodna tijela za koja postoji obaveza izvješćivanja

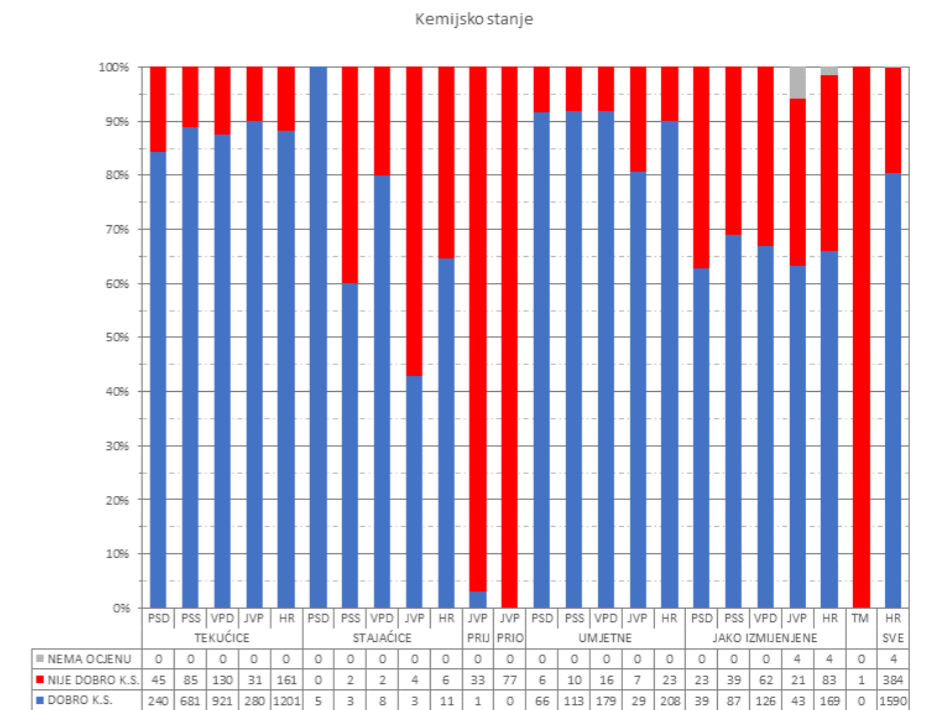
Kemijsko stanje STANJE



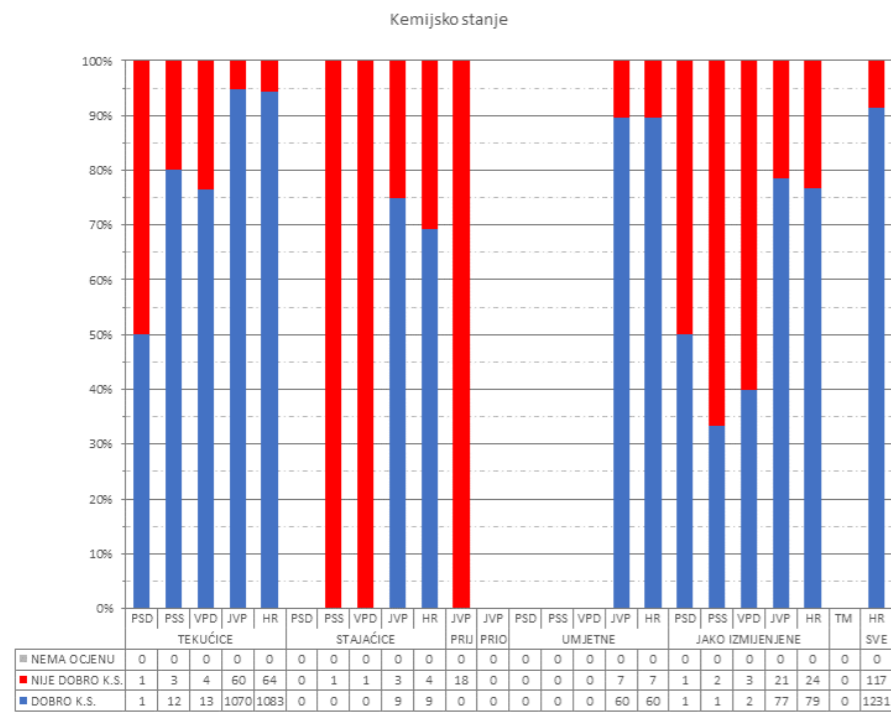
SI 1. Kartografski prikaz stanja vodnih tijela



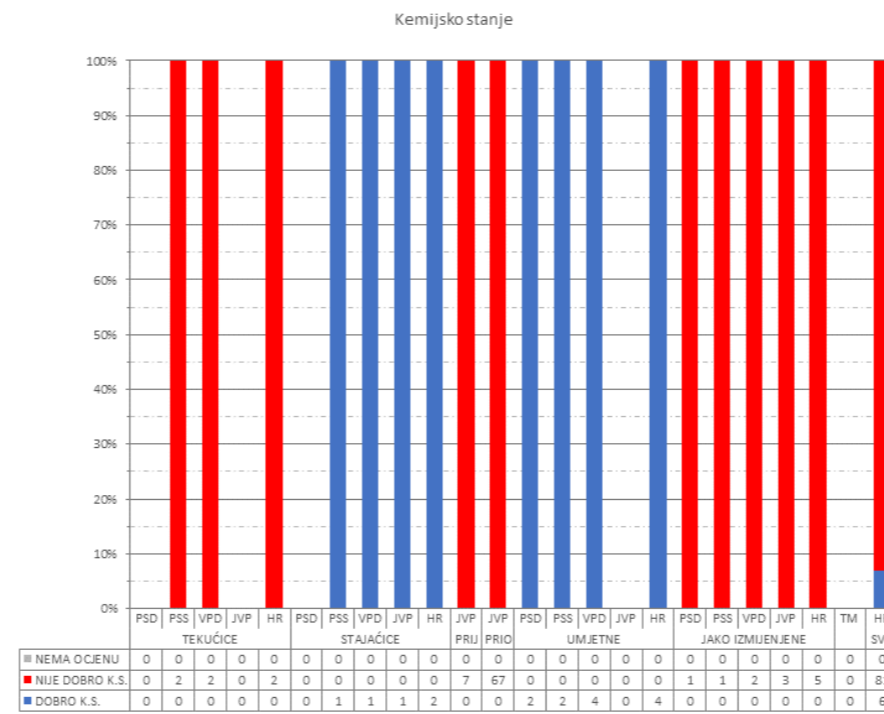
SI 2. Sva vodna tijela



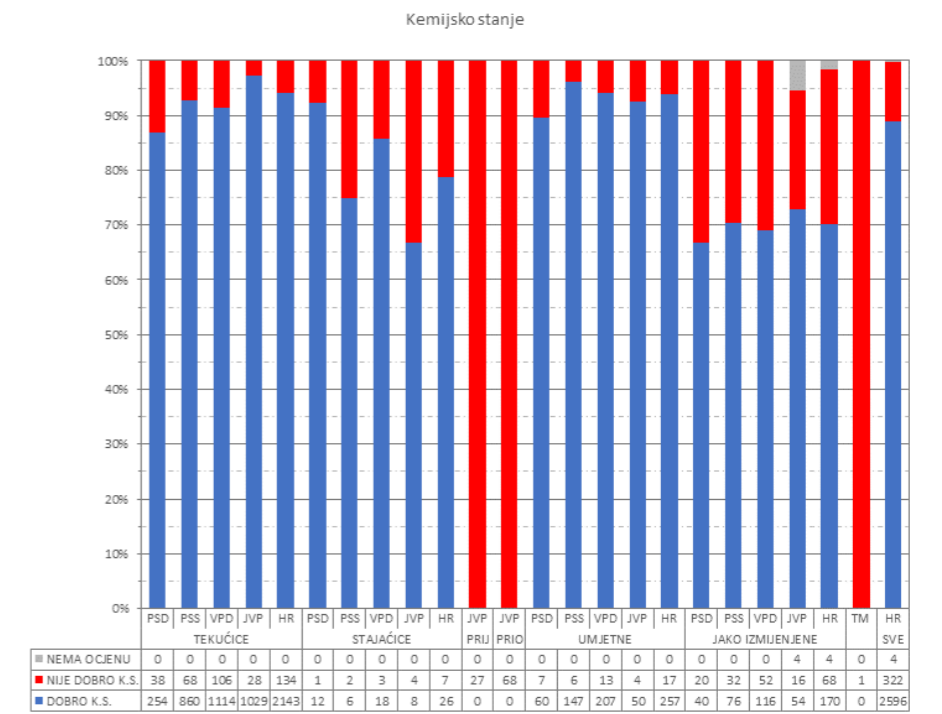
SI 3. Vodna tijela za koja postoji obaveza izvješćivanja



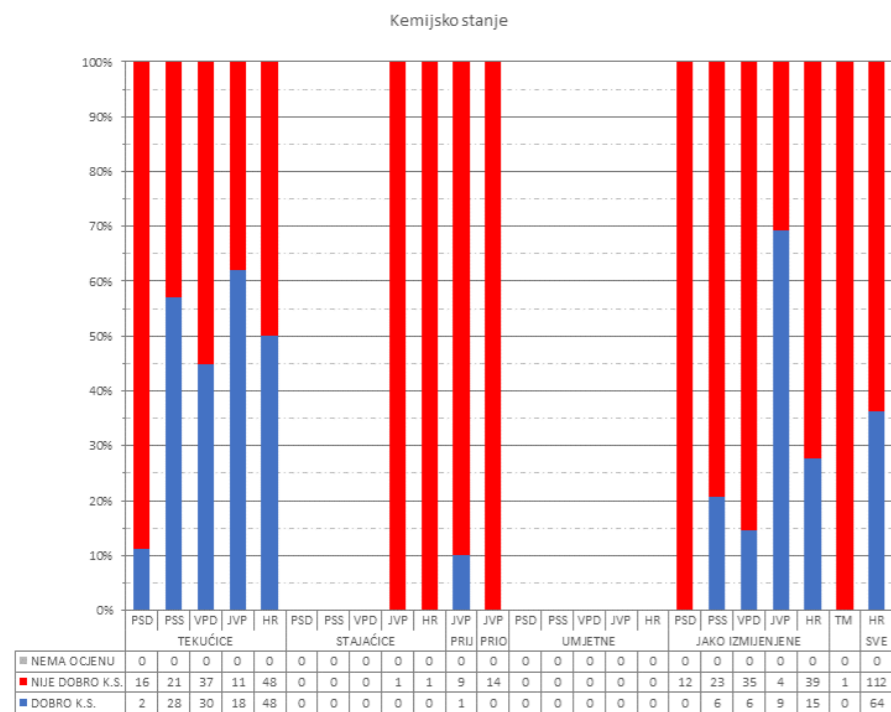
SI 4. Stanje na zaštićenim područjima A, sva vodna tijela



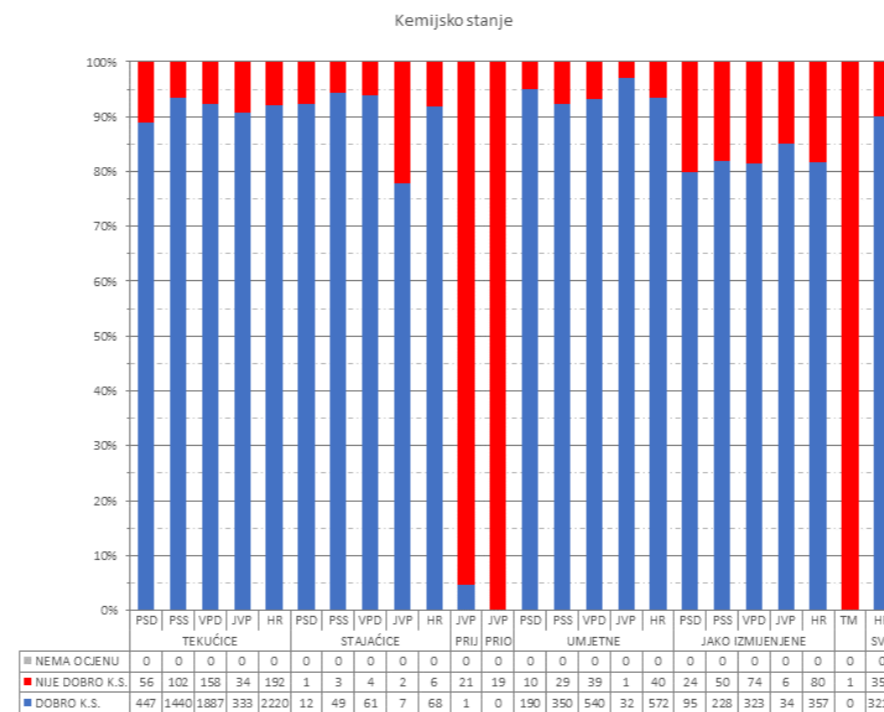
SI 6. Stanje na zaštićenim područjima C, sva vodna tijela



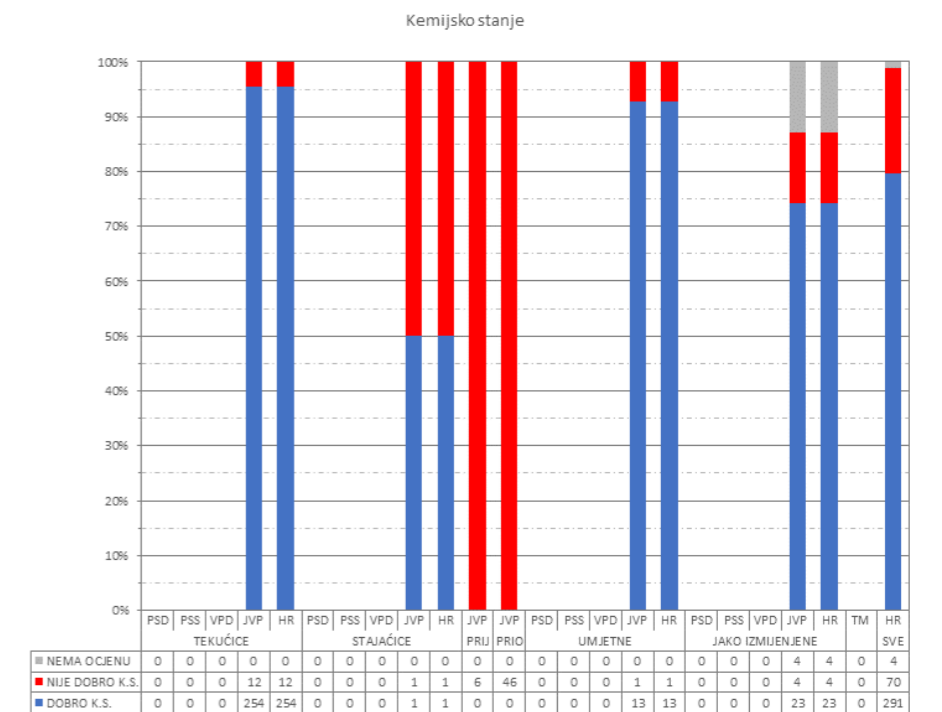
SI 8. Stanje na zaštićenim područjima E, sva vodna tijela



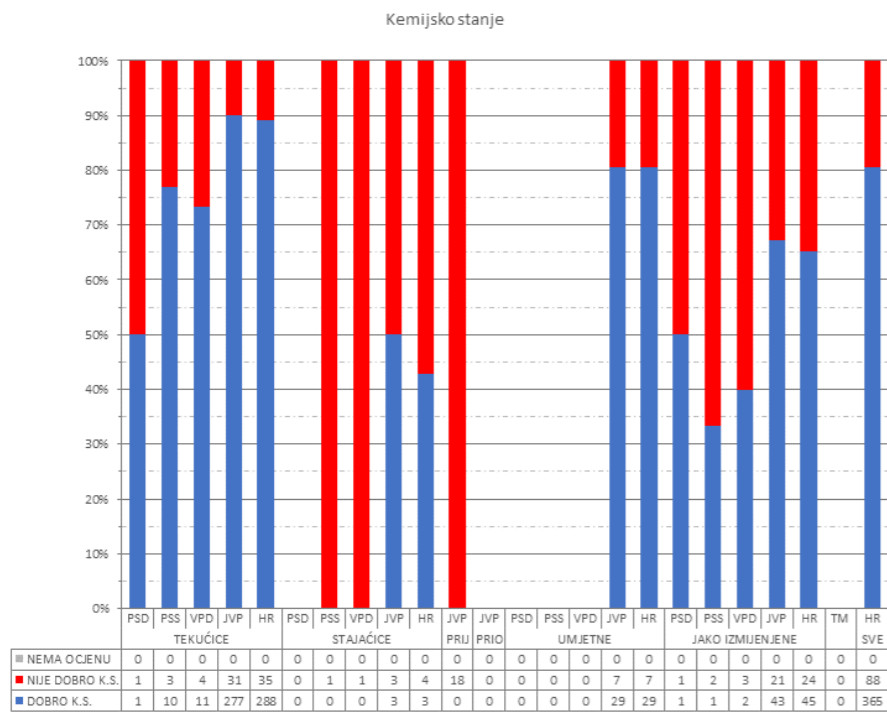
SI 5. Stanje na zaštićenim područjima B, sva vodna tijela



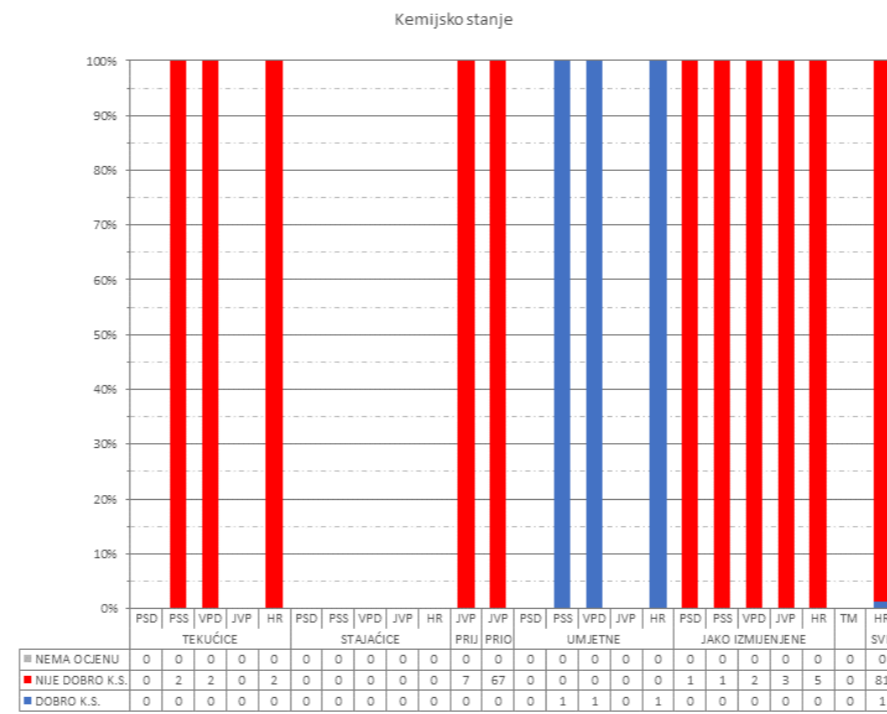
SI 7. Stanje na zaštićenim područjima D, sva vodna tijela



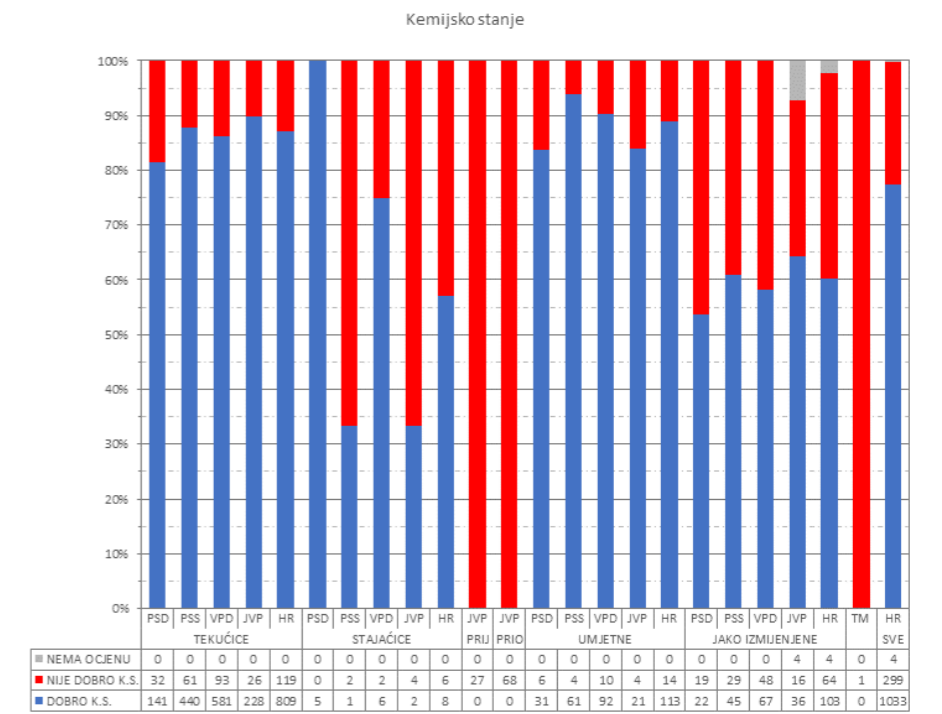
SI 9. Stanje na zaštićenim područjima F, sva vodna tijela



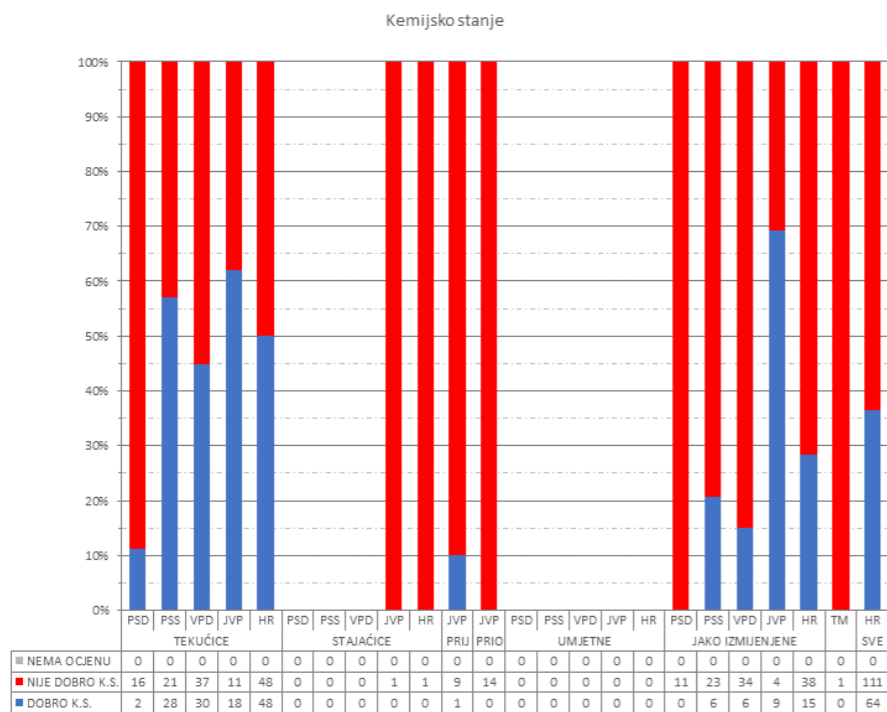
SI 10. Stanje na zaštićenim područjima A, vodna tijela za koja postoji obaveza izvješćivanja



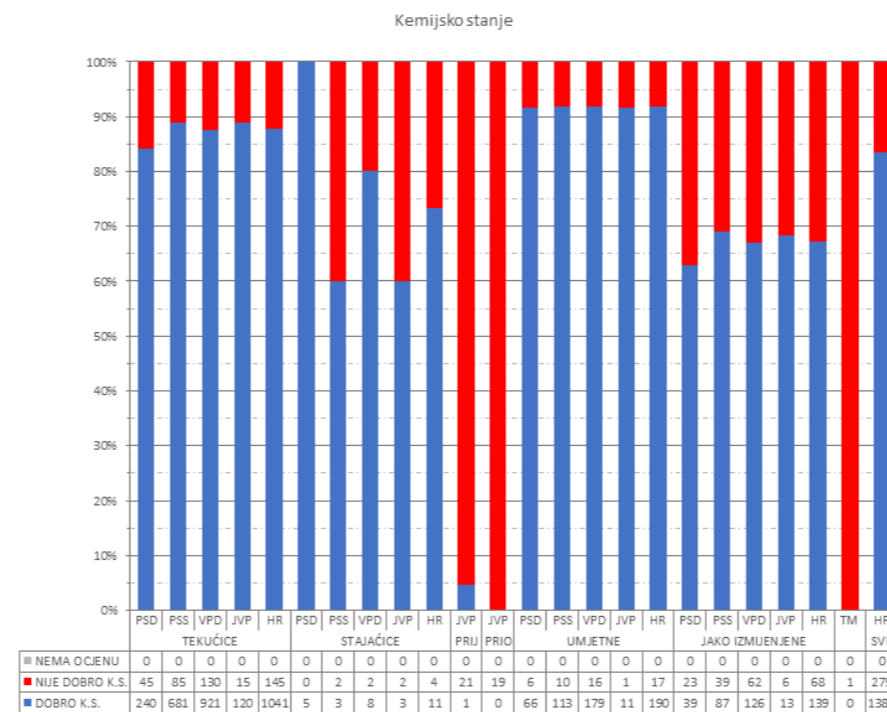
SI 12. Stanje na zaštićenim područjima C, vodna tijela za koja postoji obaveza izvješćivanja



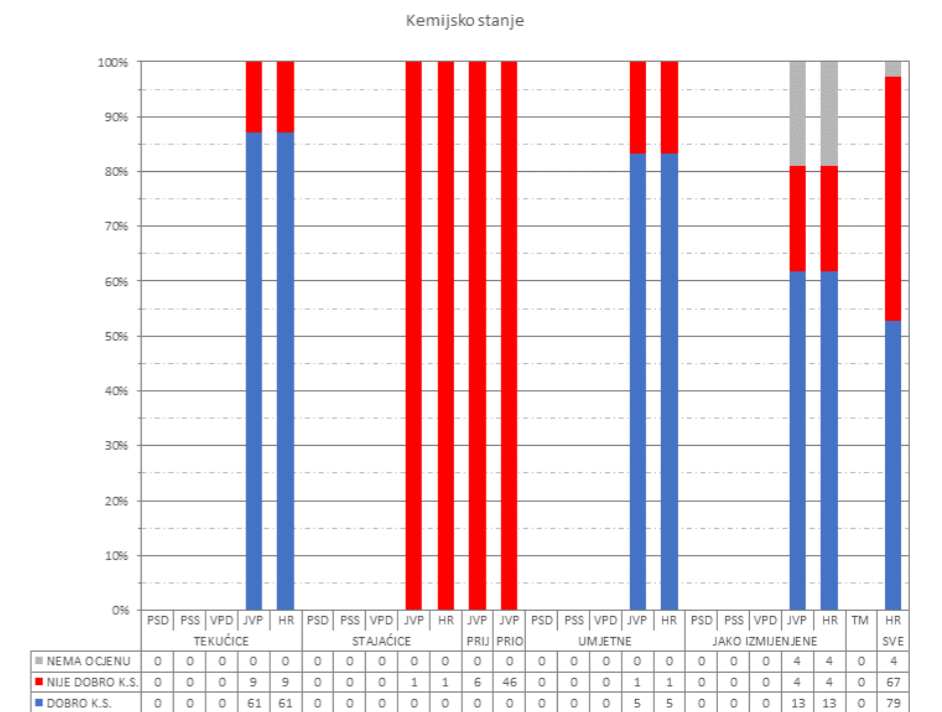
SI 14. Stanje na zaštićenim područjima E, vodna tijela za koja postoji obaveza izvješćivanja



SI 11. Stanje na zaštićenim područjima B, vodna tijela za koja postoji obaveza izvješćivanja



SI 13. Stanje na zaštićenim područjima D, vodna tijela za koja postoji obaveza izvješćivanja



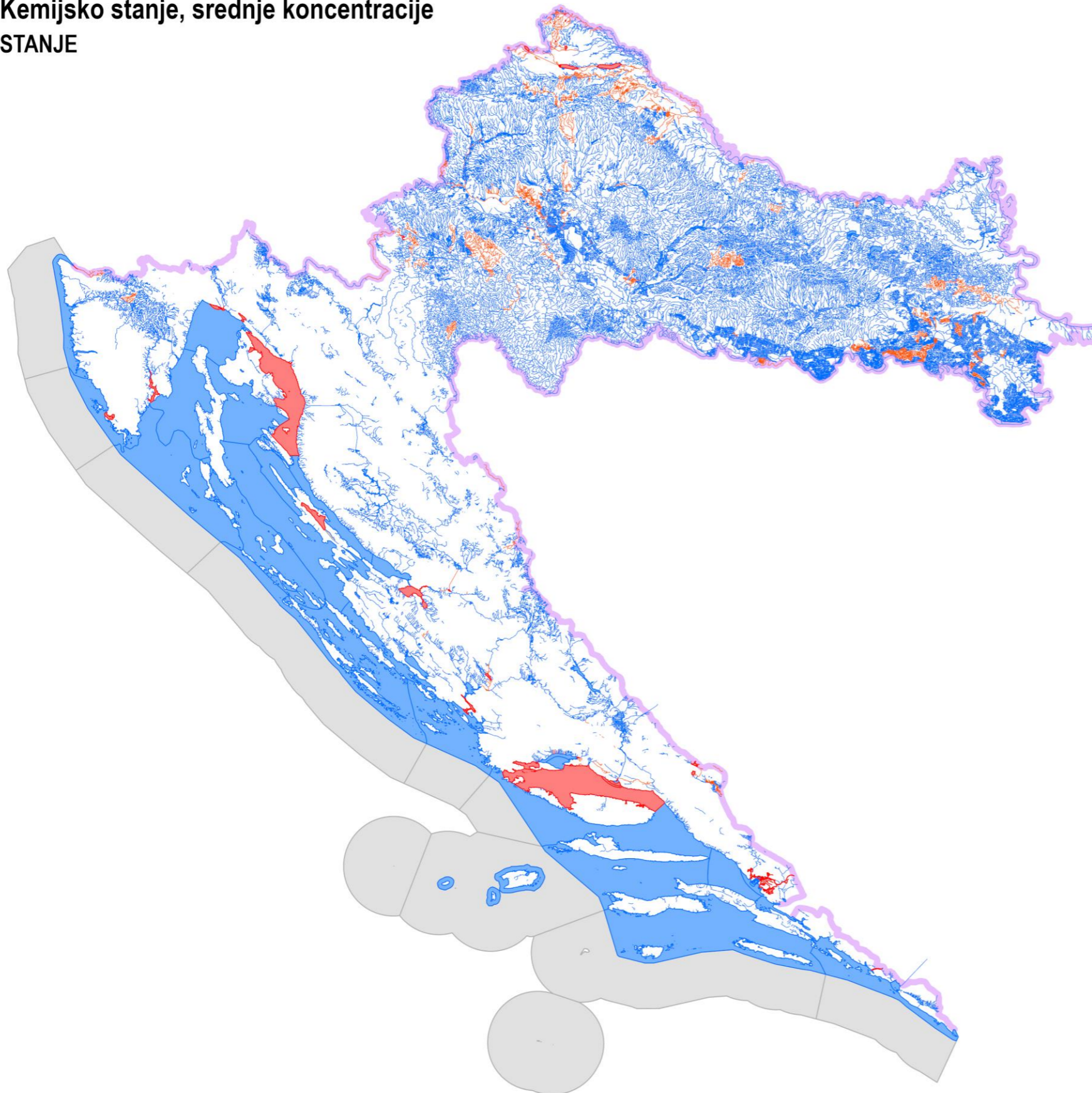
SI 15. Stanje na zaštićenim područjima F, vodna tijela za koja postoji obaveza izvješćivanja

- A. područja zaštite vode namijenjena za ljudsku potrošnju ili rezervirane za te namjene u budućnosti
- B. područja pogodna za zaštitu gospodarski značajnih vodenih organizama

- C. područja za kupanje i rekreaciju
- D. područja podložna eutrofikaciji i područja ranjiva na nitrate

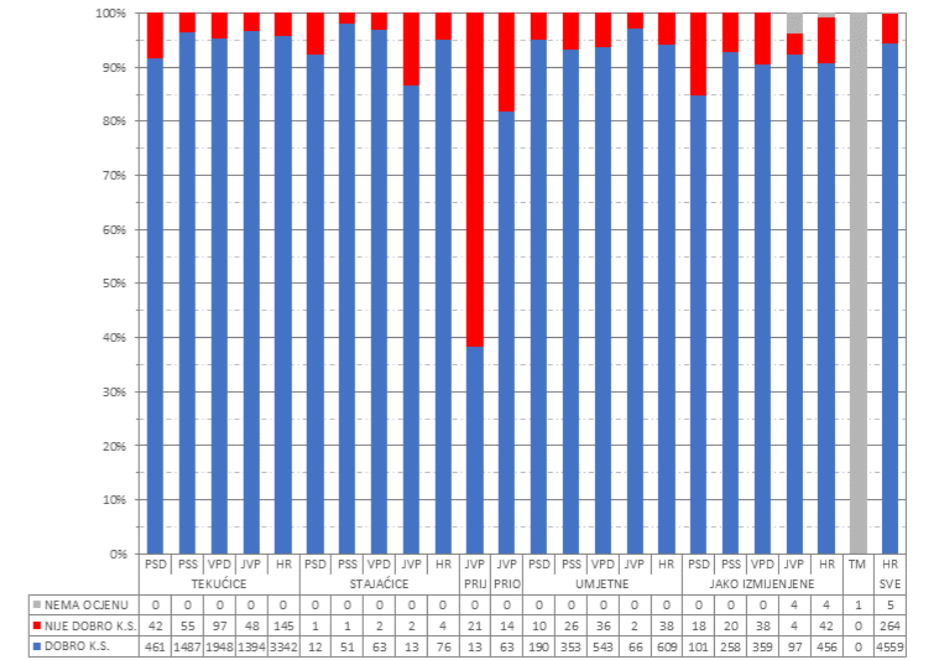
- E. područja namijenjena zaštiti staništa ili vrsta gdje je održavanje ili poboljšanje stanja voda bitan element njihove zaštite
- F. područja loše izmjenjena vodom priobalnim vodama, osjetljivost kojih se ocjenjuje u odnosu na ispuštanje komunalnih otpadnih voda

Kemijsko stanje, srednje koncentracije STANJE



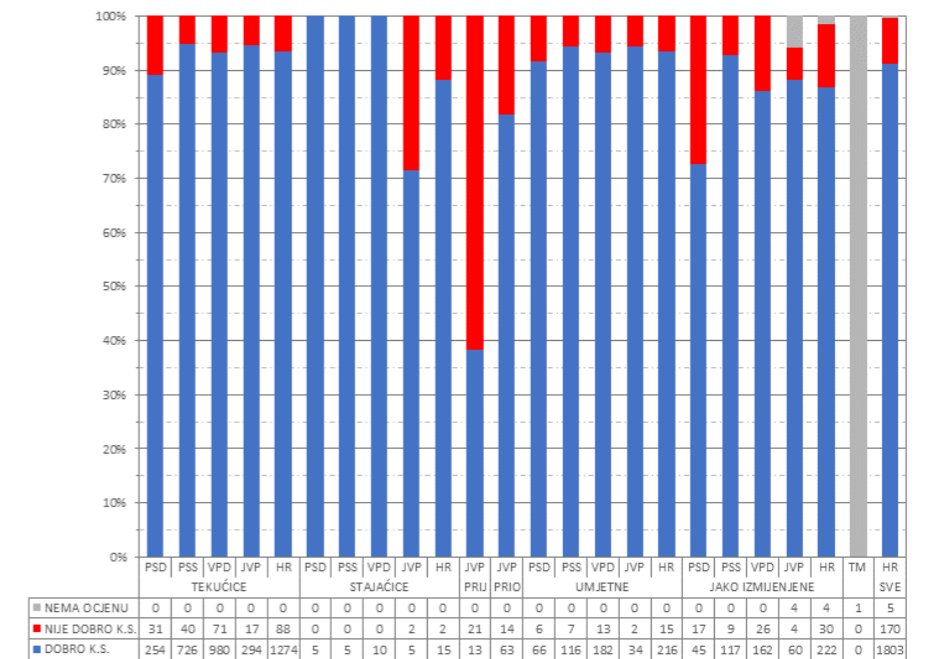
SI 1. Kartografski prikaz stanja vodnih tijela

Kemijsko stanje, srednje koncentracije

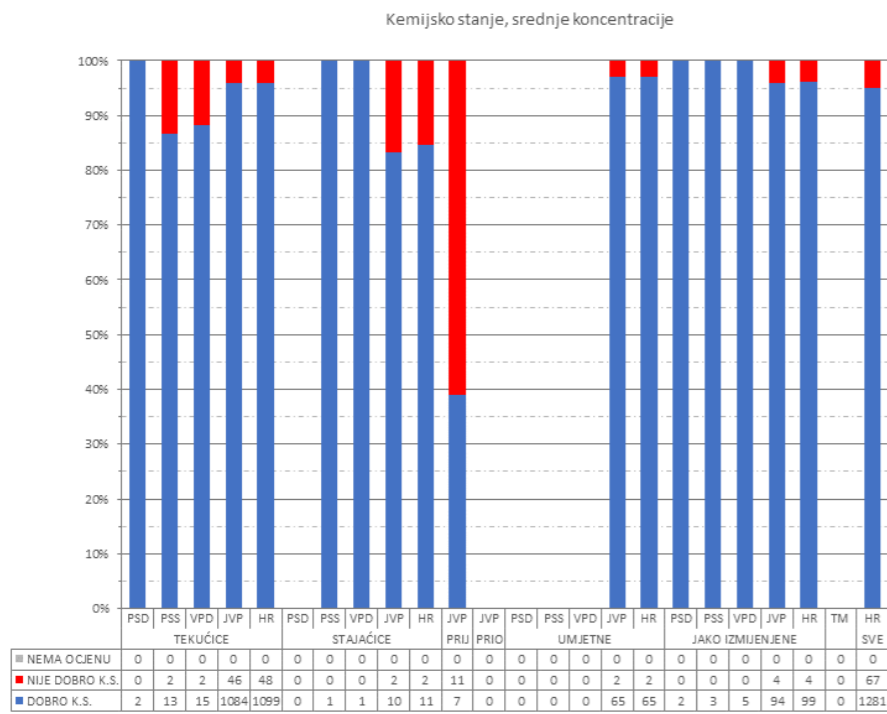


SI 2. Sva vodna tijela

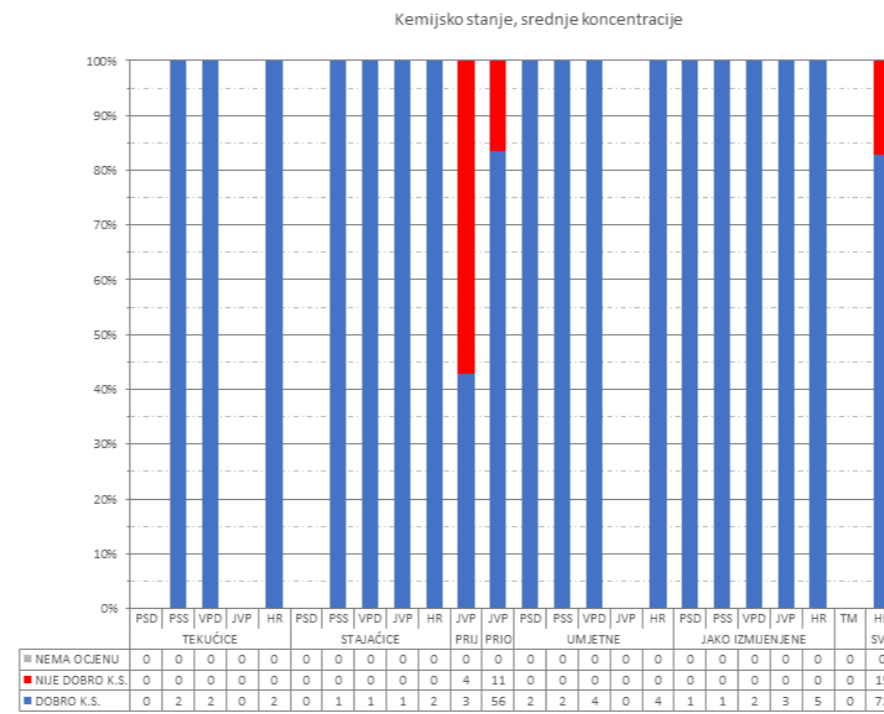
Kemijsko stanje, srednje koncentracije



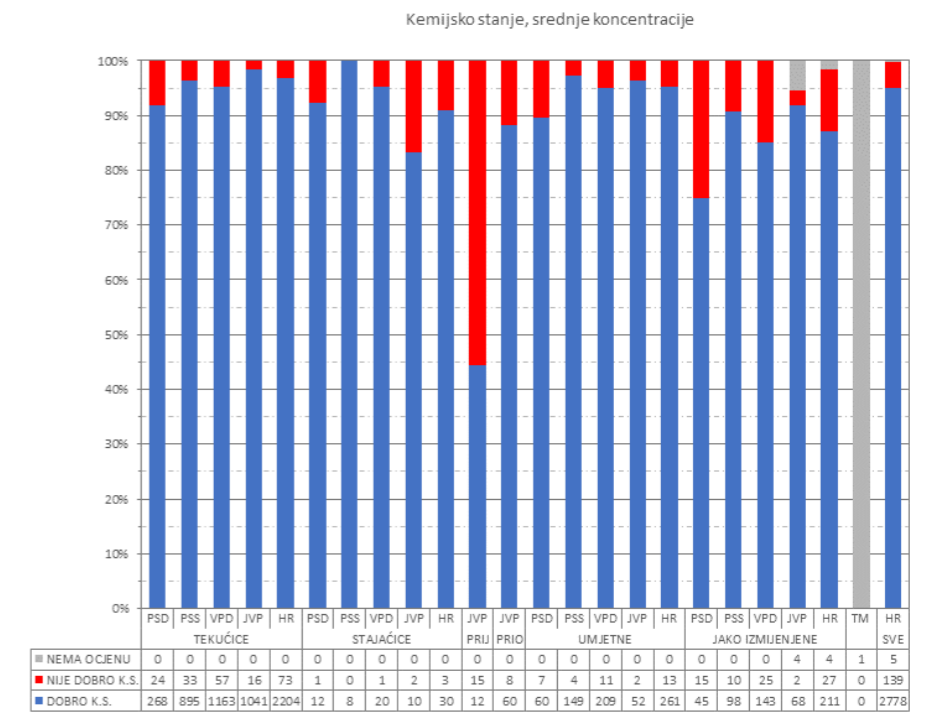
SI 3. Vodna tijela za koja postoji obaveza izvješćivanja



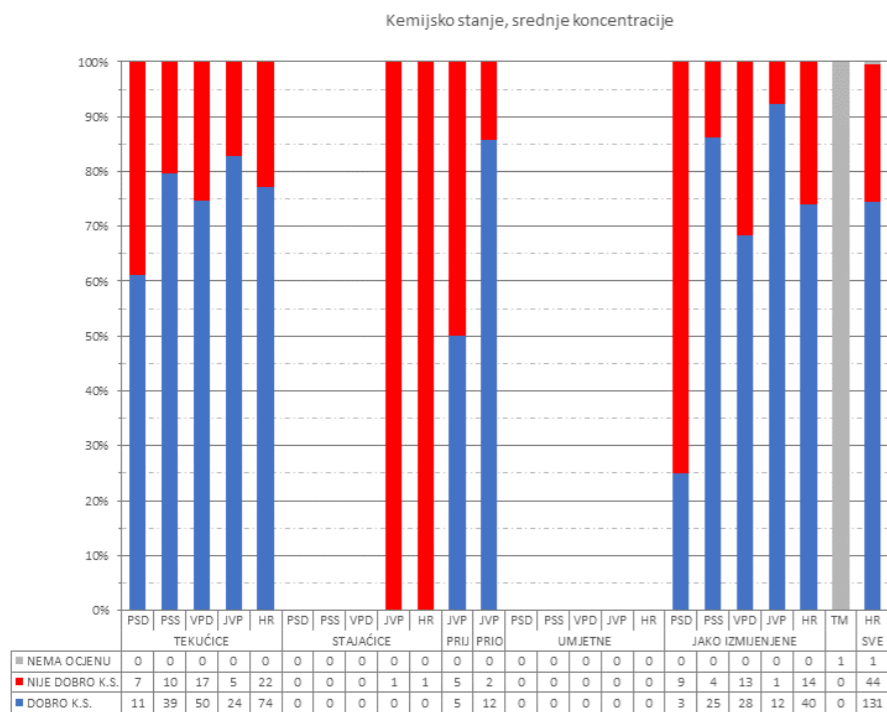
SI 4. Stanje na zaštićenim područjima A, sva vodna tijela



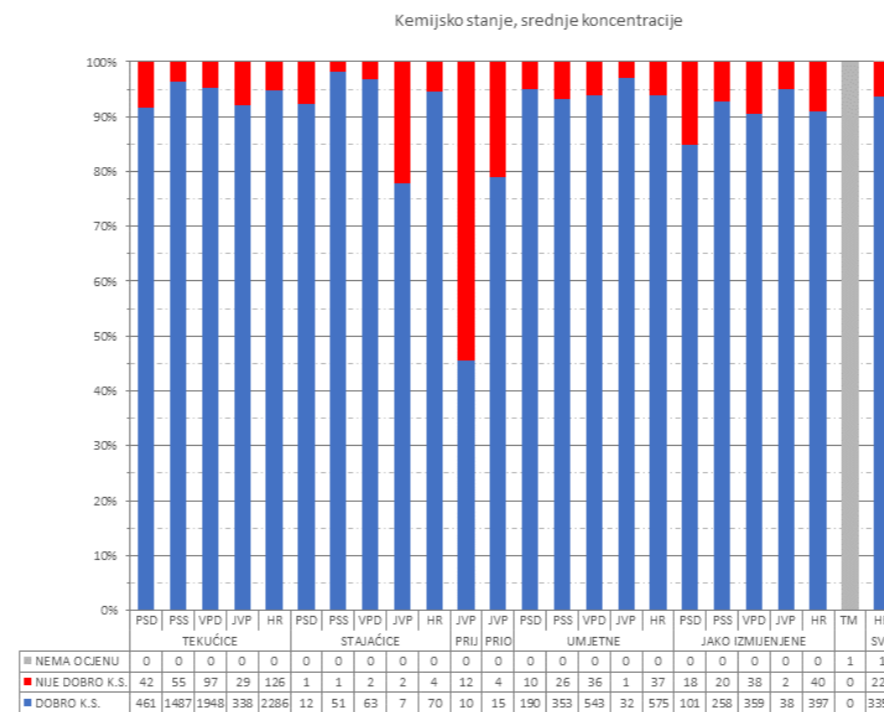
SI 6. Stanje na zaštićenim područjima C, sva vodna tijela



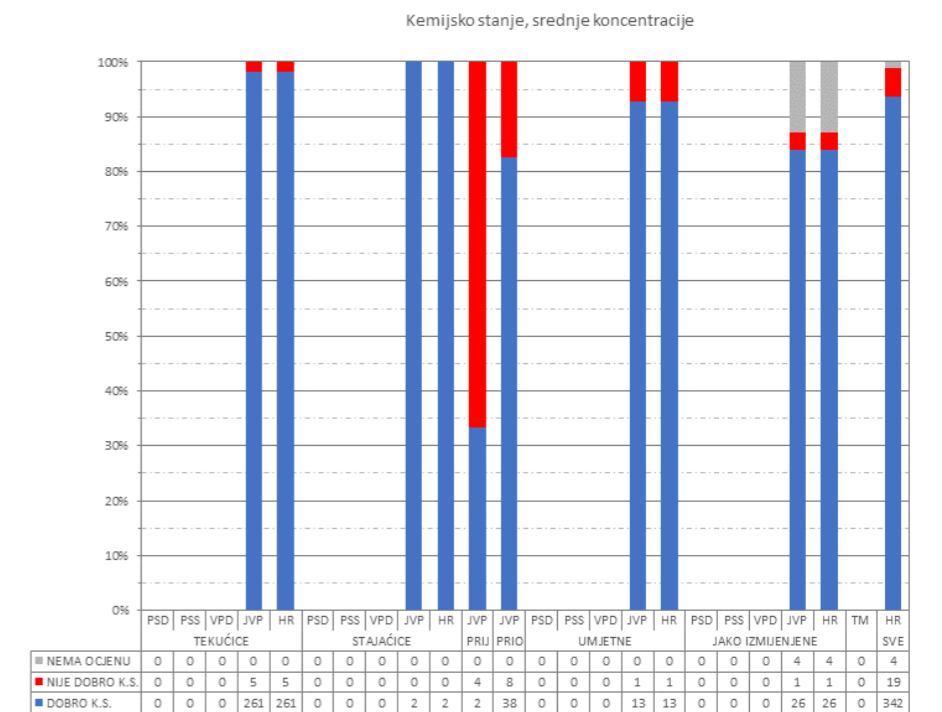
SI 8. Stanje na zaštićenim područjima E, sva vodna tijela



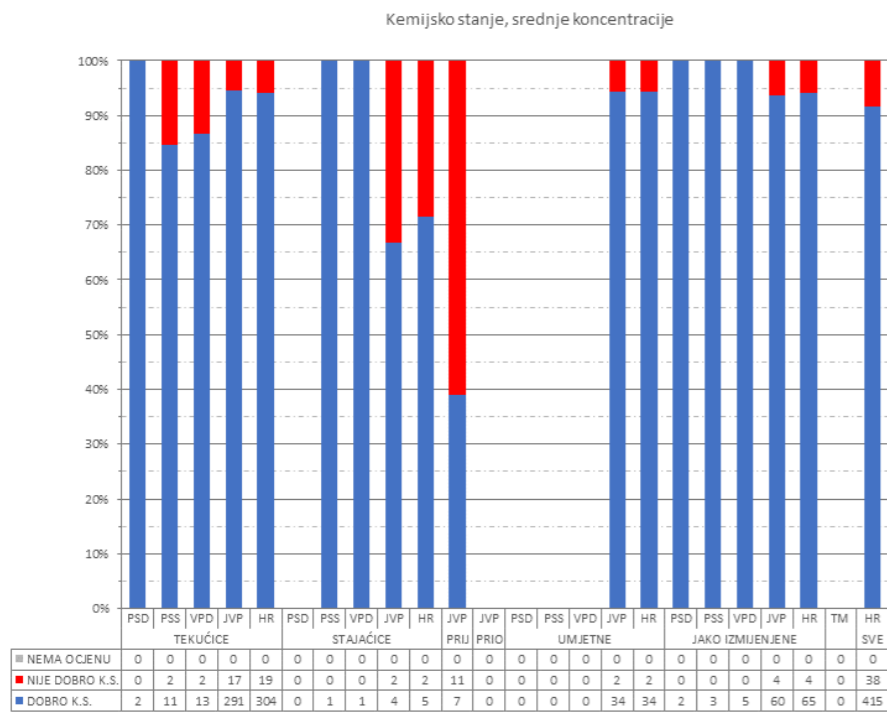
SI 5. Stanje na zaštićenim područjima B, sva vodna tijela



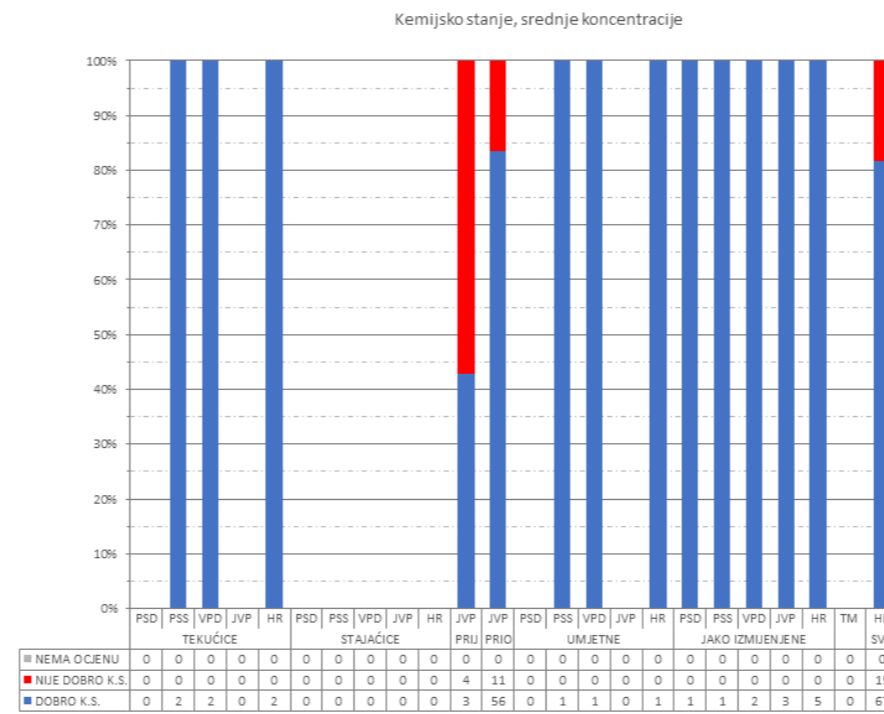
SI 7. Stanje na zaštićenim područjima D, sva vodna tijela



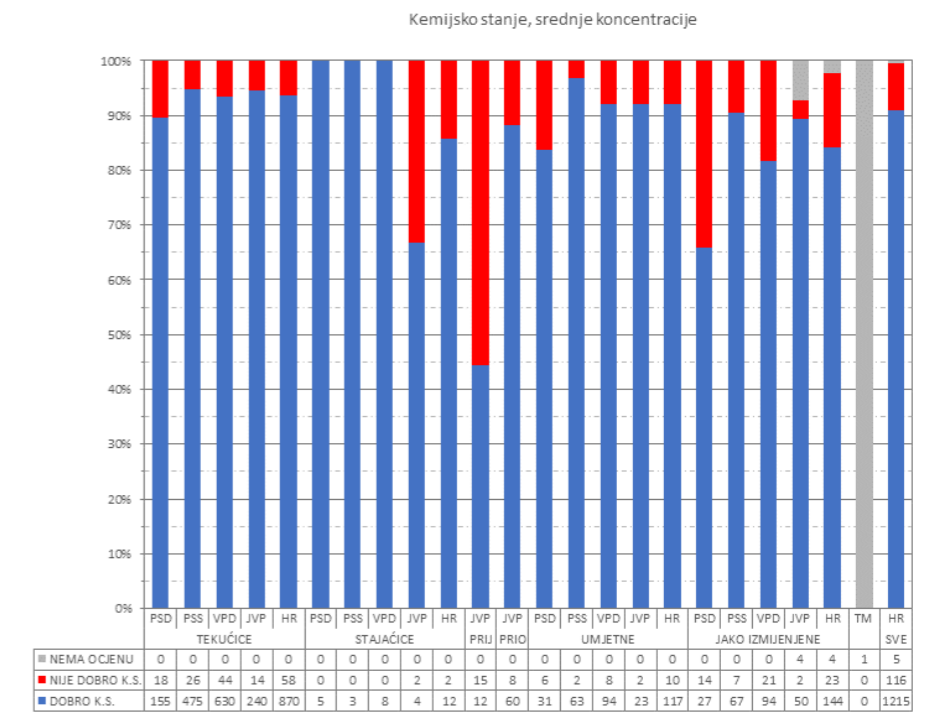
SI 9. Stanje na zaštićenim područjima F, sva vodna tijela



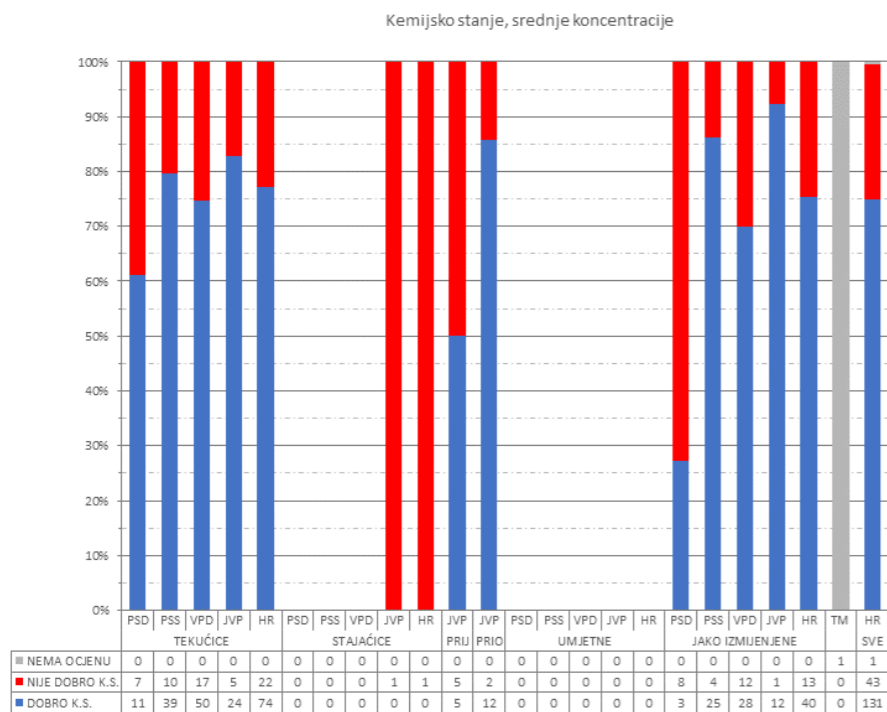
SI 10. Stanje na zaštićenim područjima A, vodna tijela za koja postoji obaveza izvješćivanja



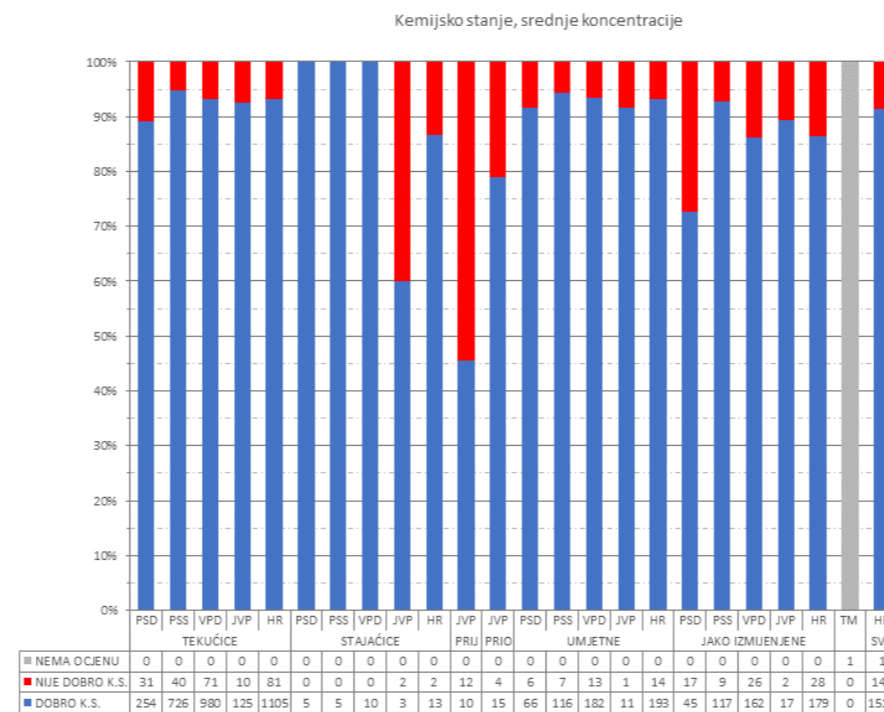
SI 12. Stanje na zaštićenim područjima C, vodna tijela za koja postoji obaveza izvješćivanja



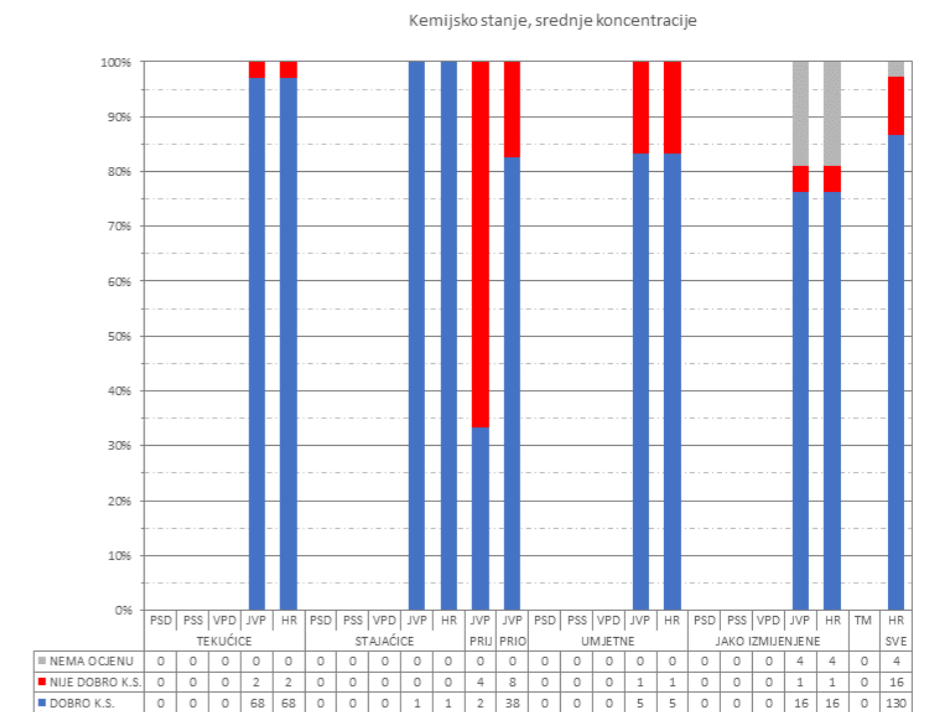
SI 14. Stanje na zaštićenim područjima E, vodna tijela za koja postoji obaveza izvješćivanja



SI 11. Stanje na zaštićenim područjima B, vodna tijela za koja postoji obaveza izvješćivanja



SI 13. Stanje na zaštićenim područjima D, vodna tijela za koja postoji obaveza izvješćivanja



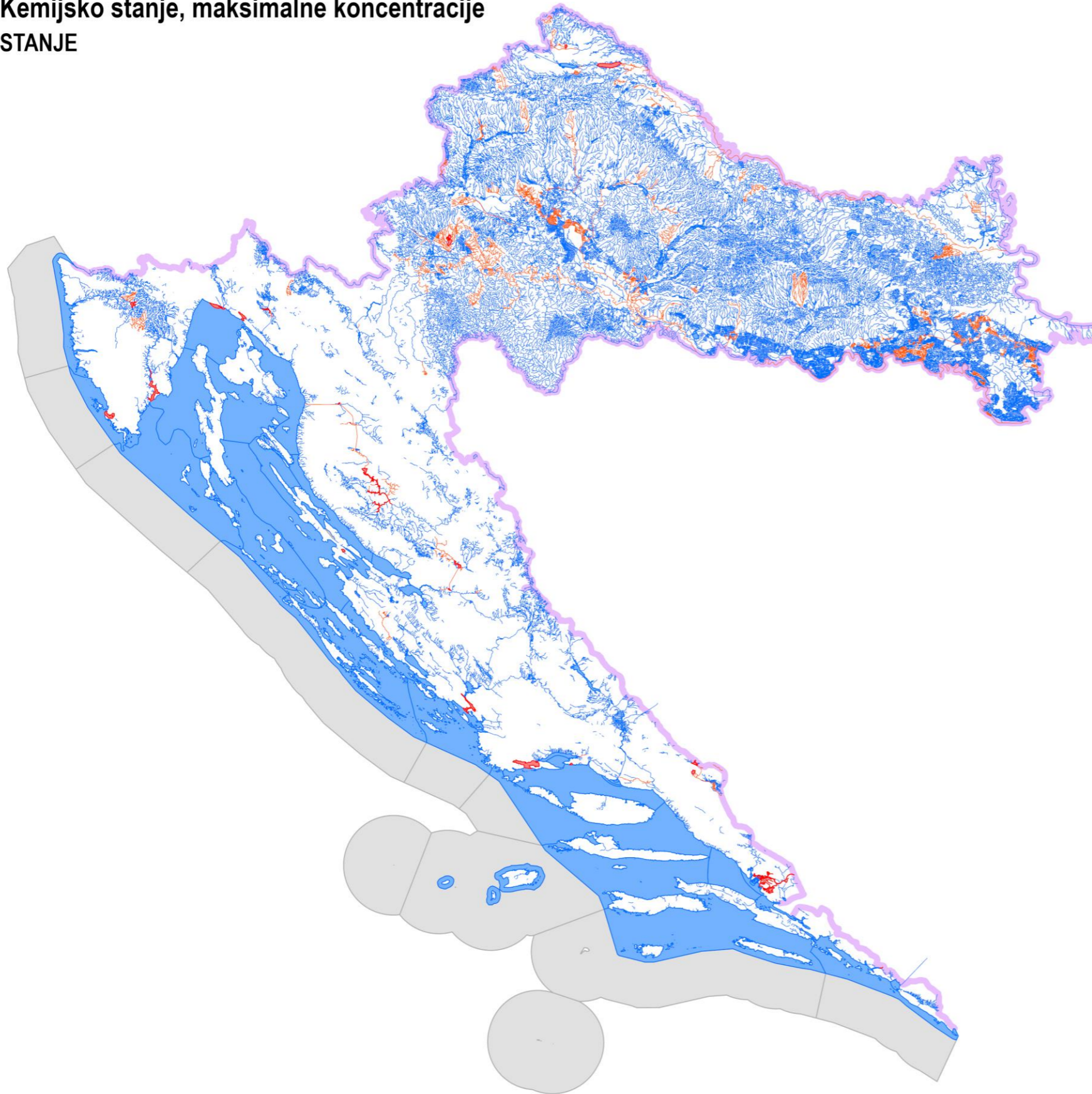
SI 15. Stanje na zaštićenim područjima F, vodna tijela za koja postoji obaveza izvješćivanja

- A. područja zaštite vode namijenjena za ljudsku potrošnju ili rezervirane za te namjene u budućnosti
- B. područja pogodna za zaštitu gospodarski značajnih vodenih organizama

- C. područja za kupanje i rekreaciju
- D. područja podložna eutrofikaciji i područja ranjiva na nitrata

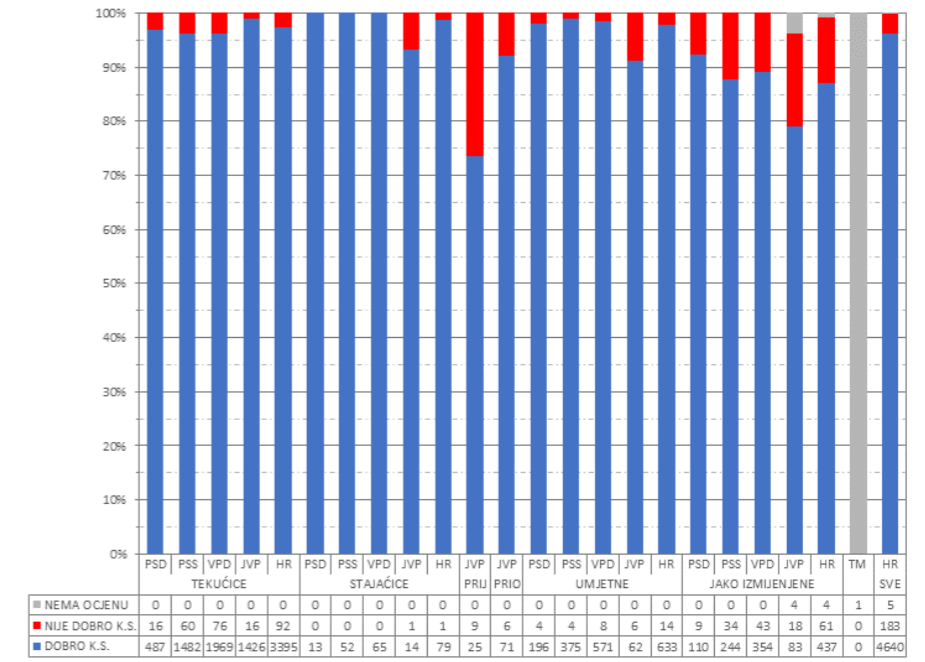
- E. područja namijenjena zaštiti staništa ili vrsta gdje je održavanje ili poboljšanje stanja voda bitan element njihove zaštite
- F. područja loše izmjenjena voda priobalnim vodama, osjetljivost kojih se ocjenjuje u odnosu na ispuštanje komunalnih otpadnih voda

Kemijsko stanje, maksimalne koncentracije STANJE



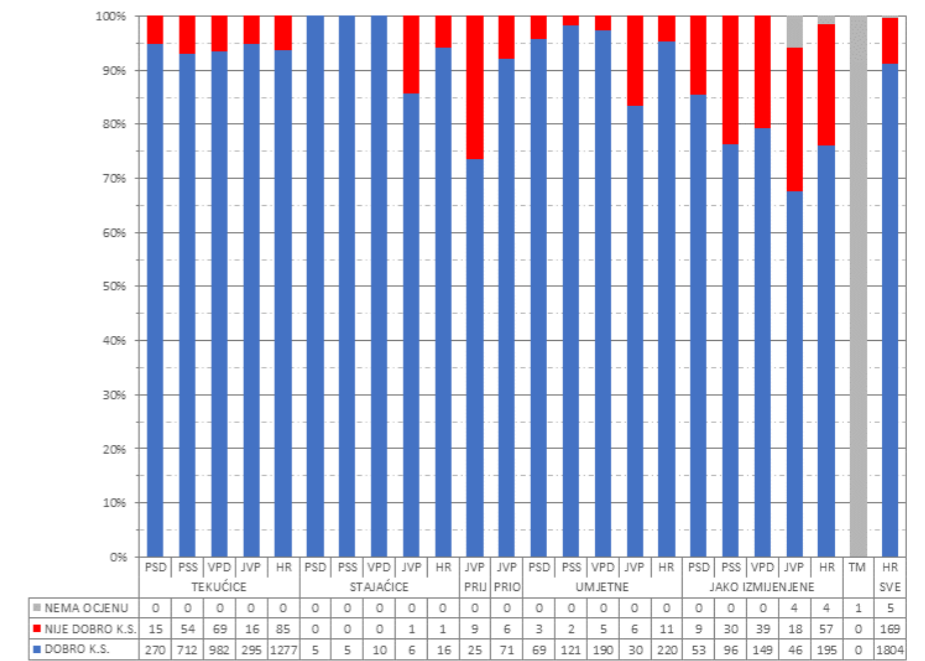
Sl 1. Kartografski prikaz stanja vodnih tijela

Kemijsko stanje, maksimalne koncentracije

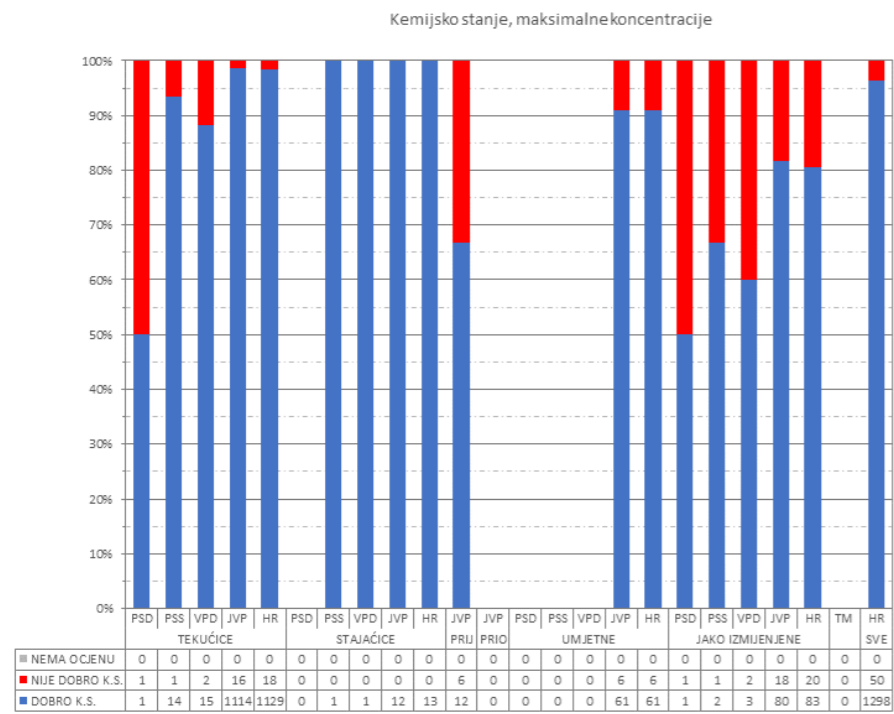


Sl 2. Sva vodna tijela

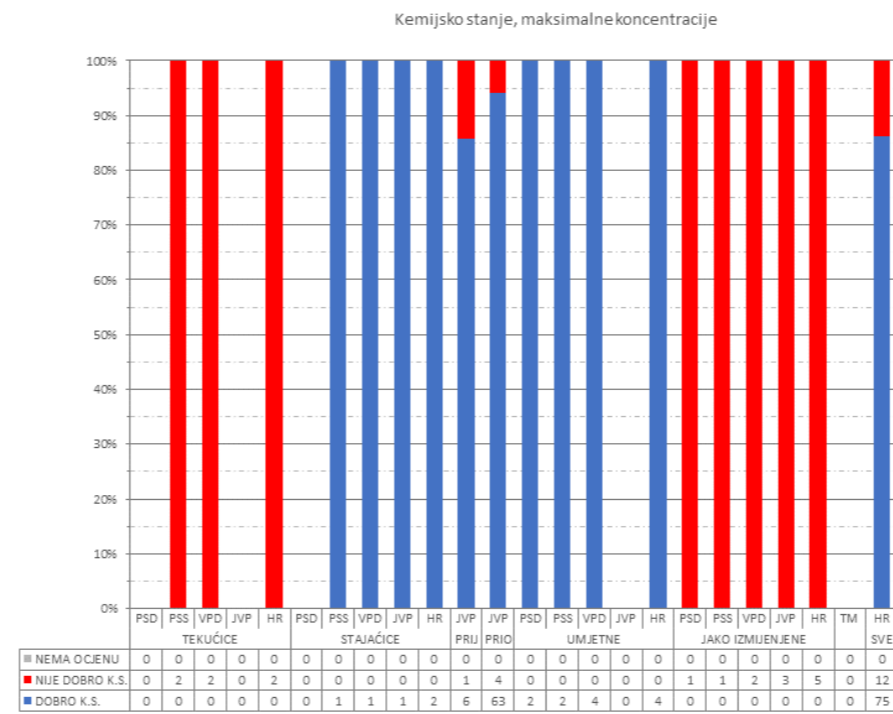
Kemijsko stanje, maksimalne koncentracije



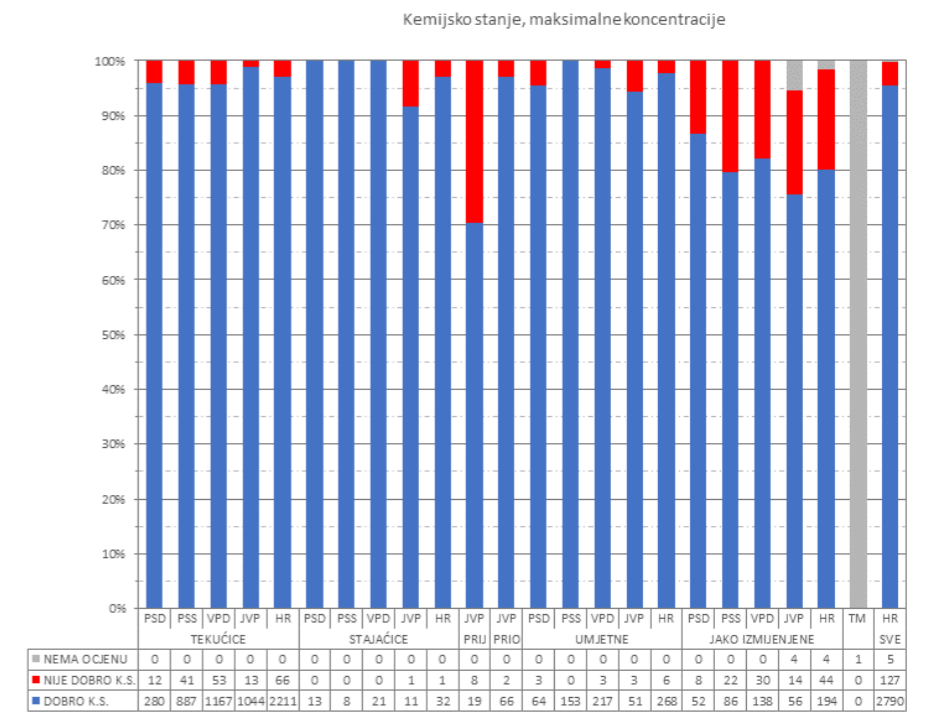
Sl 3. Vodna tijela za koja postoji obaveza izvješćivanja



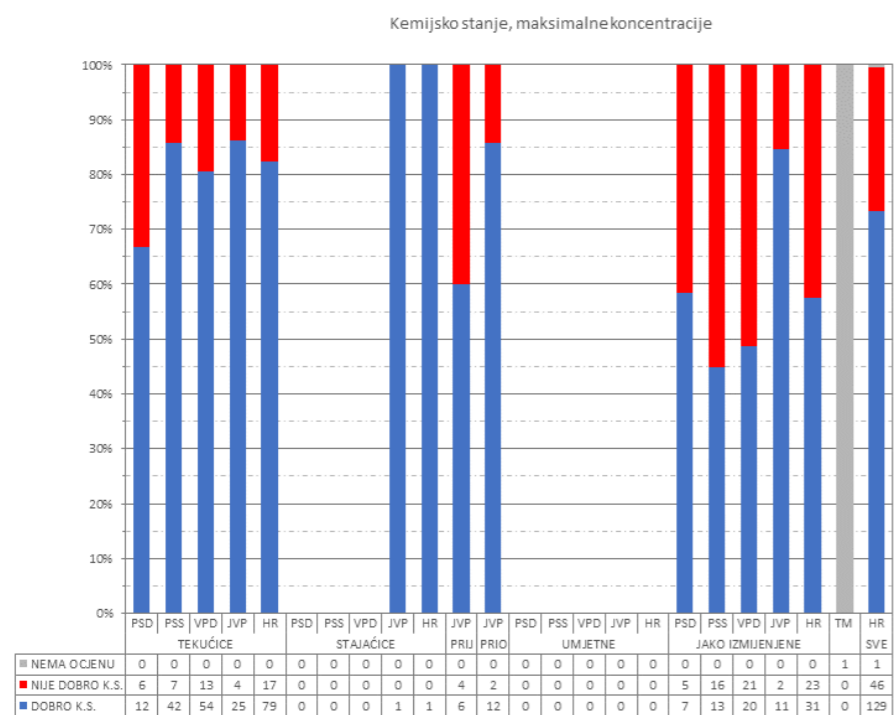
SI 4. Stanje na zaštićenim područjima A, sva vodna tijela



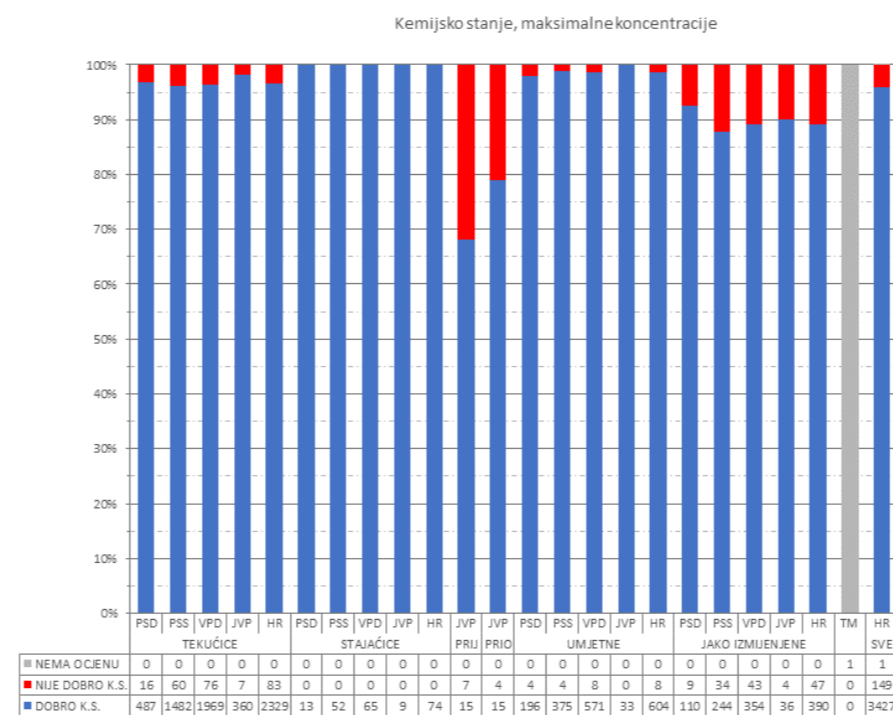
SI 6. Stanje na zaštićenim područjima C, sva vodna tijela



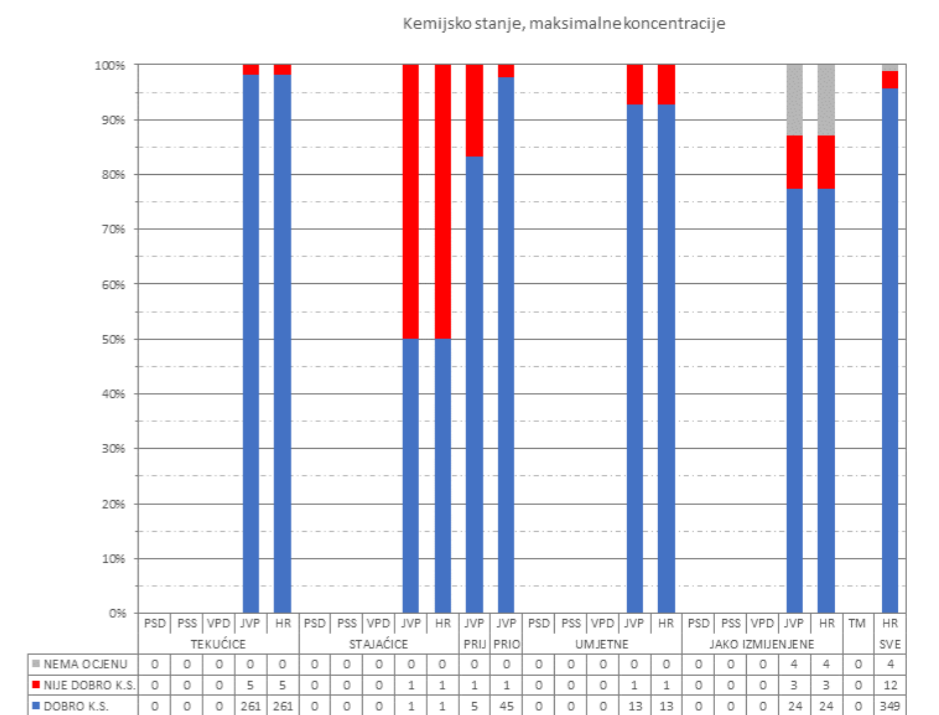
SI 8. Stanje na zaštićenim područjima E, sva vodna tijela



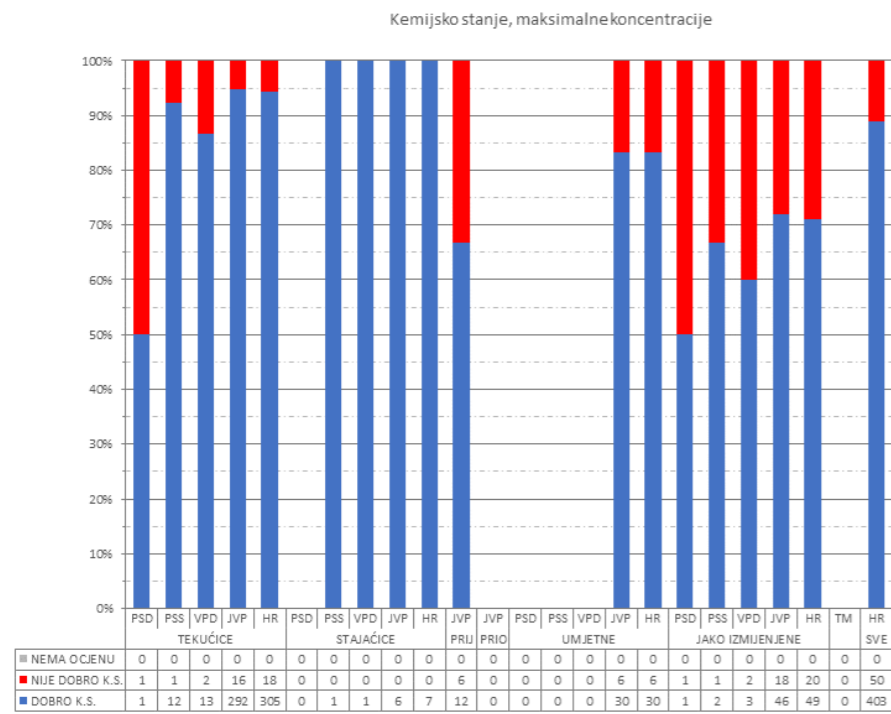
SI 5. Stanje na zaštićenim područjima B, sva vodna tijela



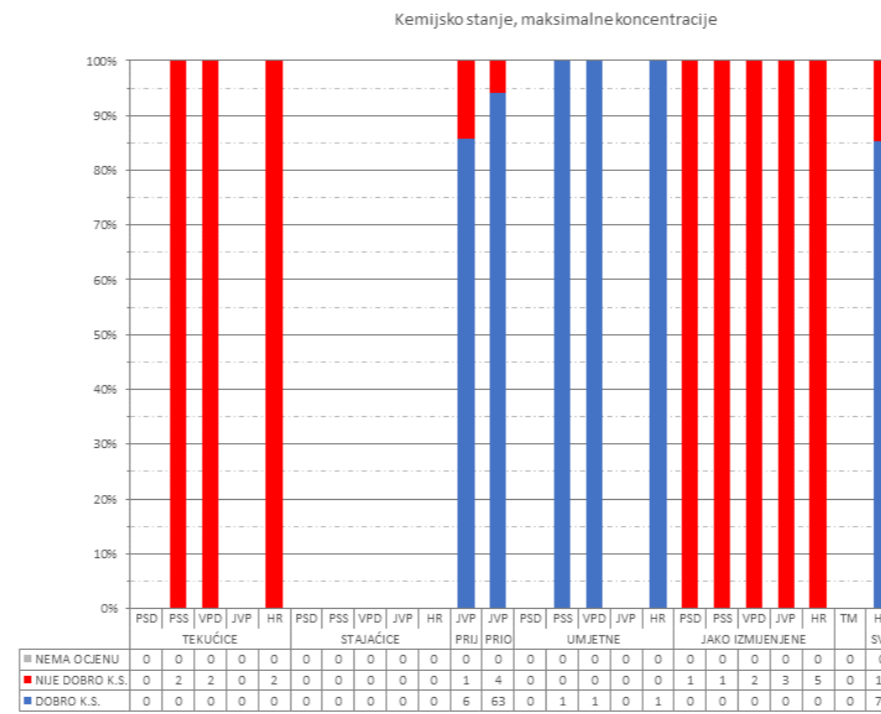
SI 7. Stanje na zaštićenim područjima D, sva vodna tijela



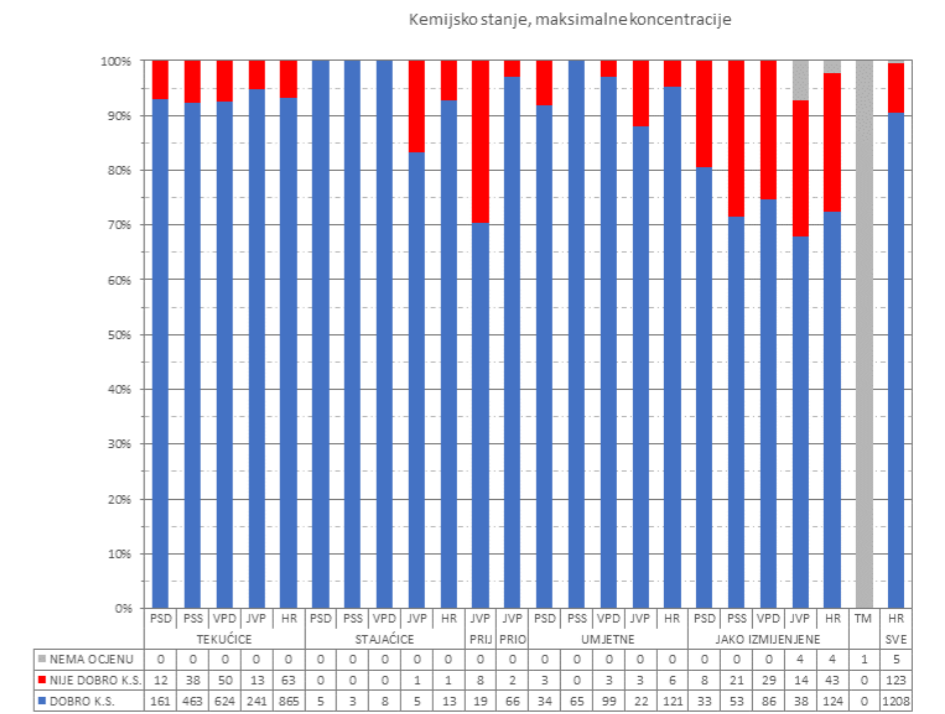
SI 9. Stanje na zaštićenim područjima F, sva vodna tijela



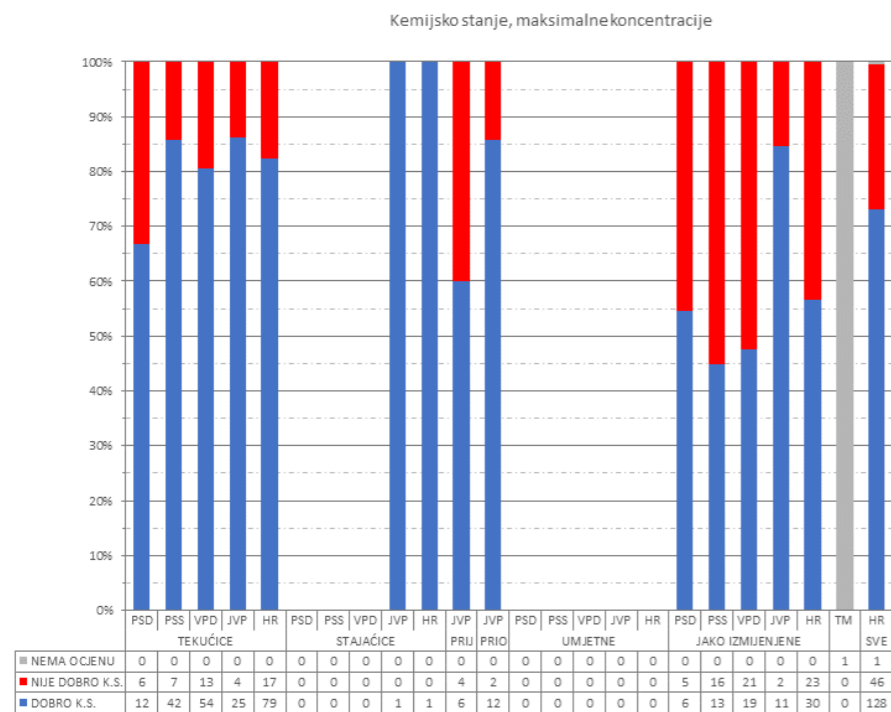
SI 10. Stanje na zaštićenim područjima A, vodna tijela za koja postoji obaveza izvješćivanja



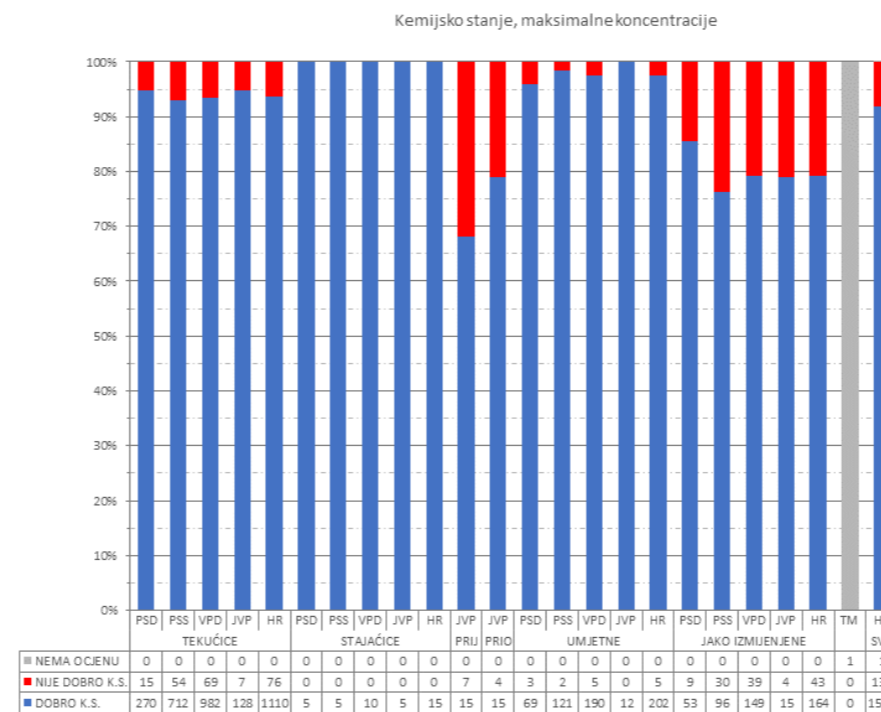
SI 12. Stanje na zaštićenim područjima C, vodna tijela za koja postoji obaveza izvješćivanja



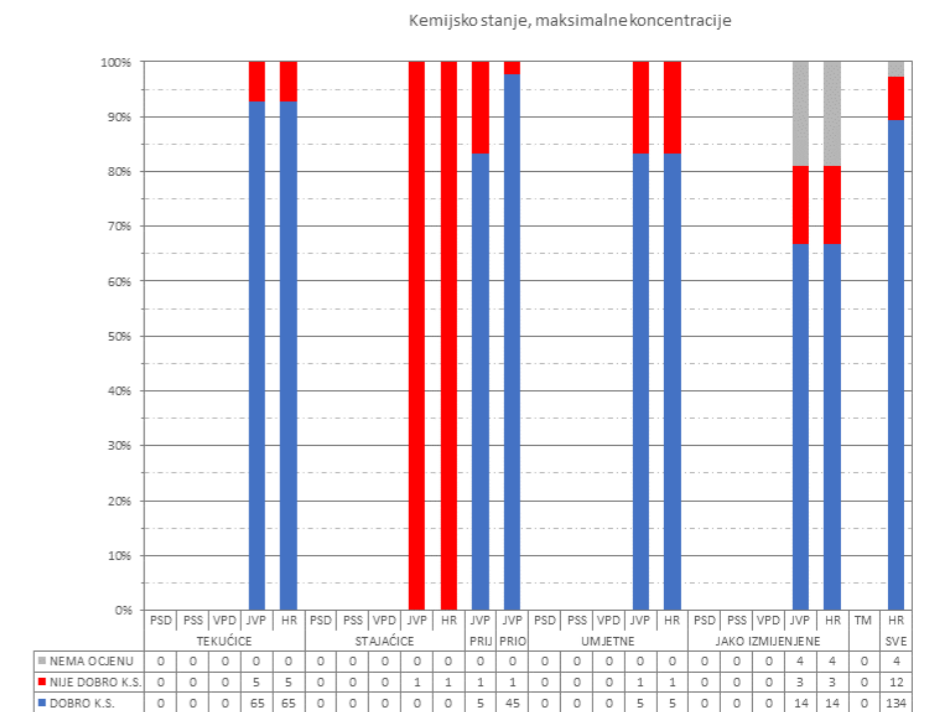
SI 14. Stanje na zaštićenim područjima E, vodna tijela za koja postoji obaveza izvješćivanja



SI 11. Stanje na zaštićenim područjima B, vodna tijela za koja postoji obaveza izvješćivanja



SI 13. Stanje na zaštićenim područjima D, vodna tijela za koja postoji obaveza izvješćivanja



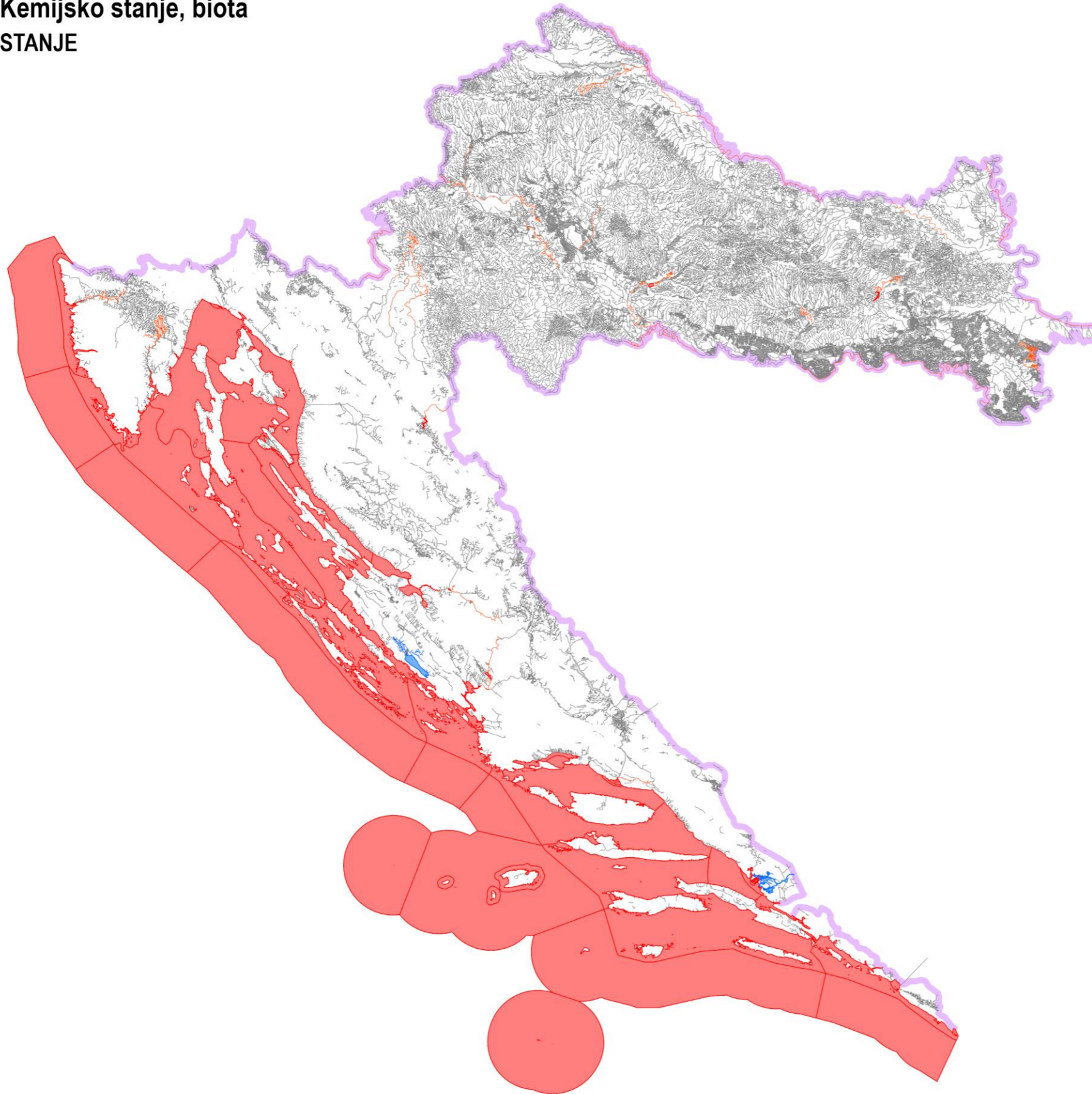
SI 15. Stanje na zaštićenim područjima F, vodna tijela za koja postoji obaveza izvješćivanja

- A. područja zaštite vode namijenjena za ljudsku potrošnju ili rezervirane za te namjene u budućnosti
- B. područja pogodna za zaštitu gospodarski značajnih vodenih organizama

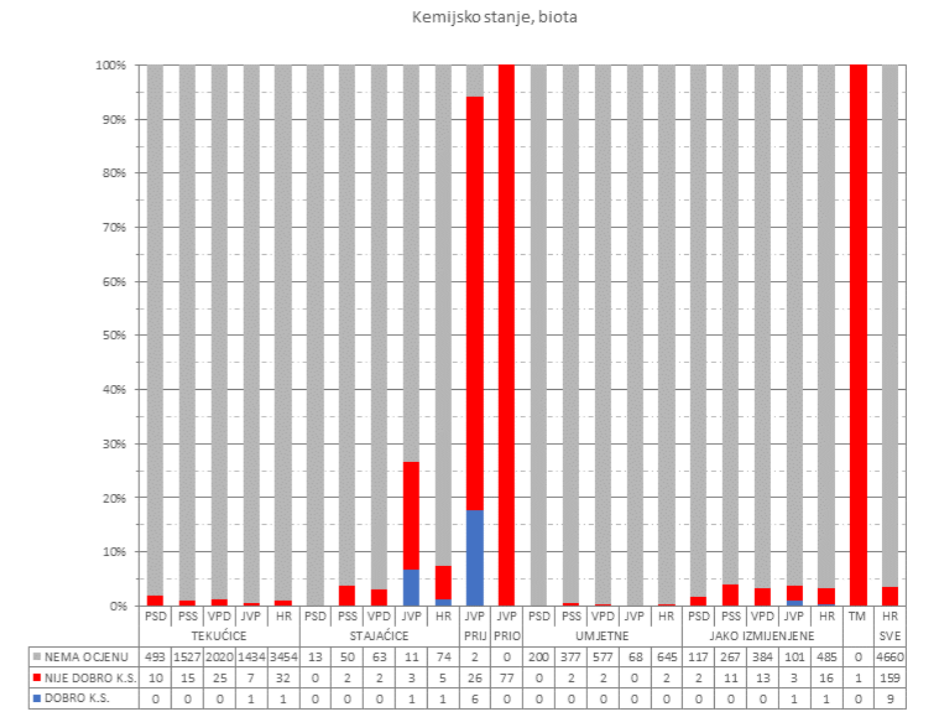
- C. područja za kupanje i rekreaciju
- D. područja podložna eutrofikaciji i područja ranjiva na nitrate

- E. područja namijenjena zaštiti staništa ili vrsta gdje je održavanje ili poboljšanje stanja voda bitan element njihove zaštite
- F. područja loše izmjenjena voda priobalnim vodama, osjetljivost kojih se ocjenjuje u odnosu na ispuštanje komunalnih otpadnih voda

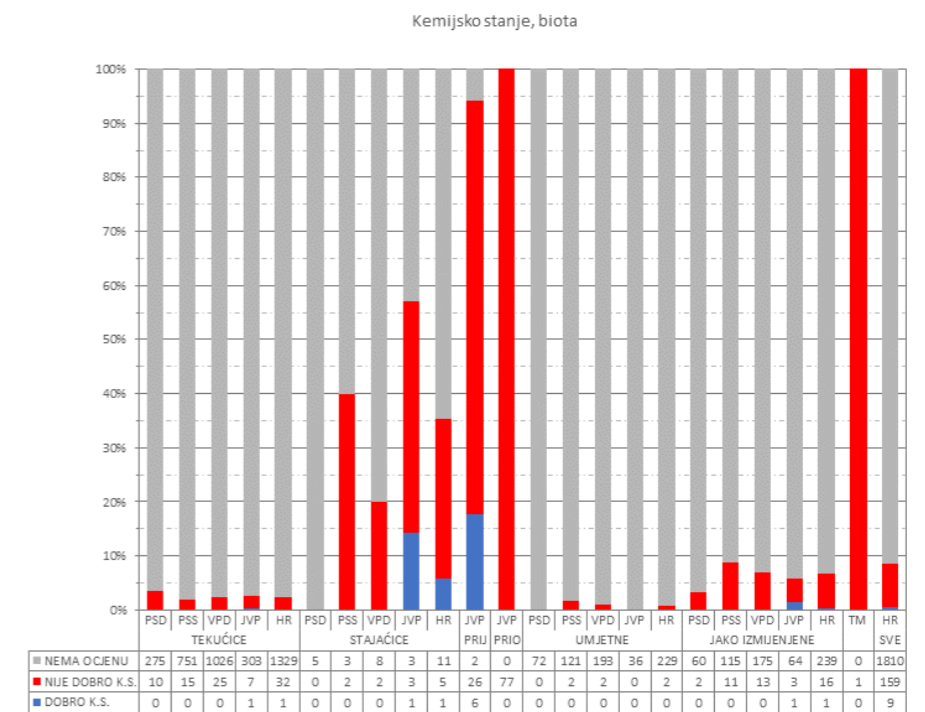
Kemijsko stanje, biota
STANJE



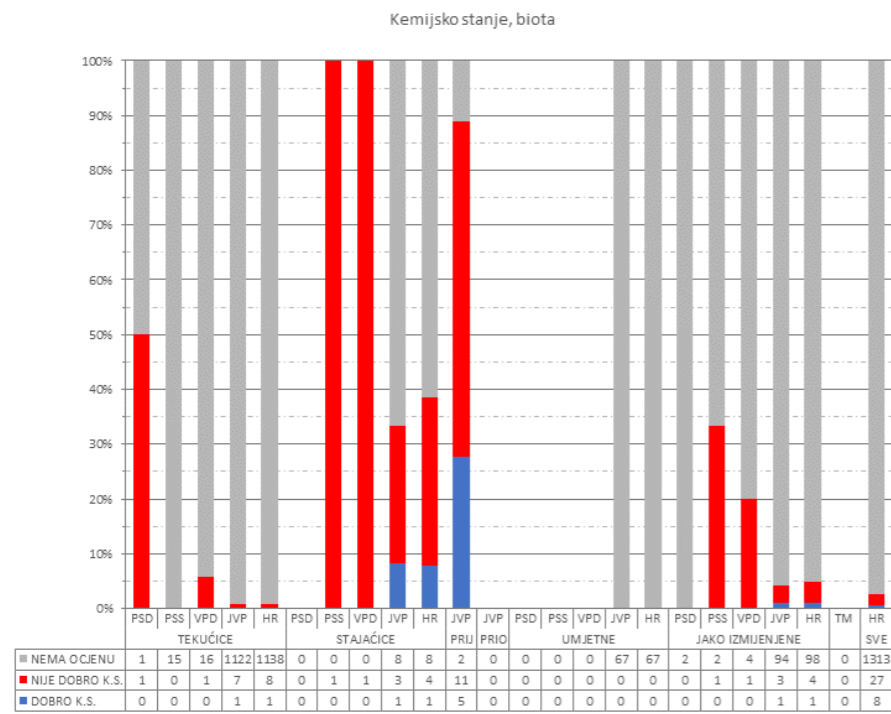
Sl 1. Kartografski prikaz stanja vodnih tijela



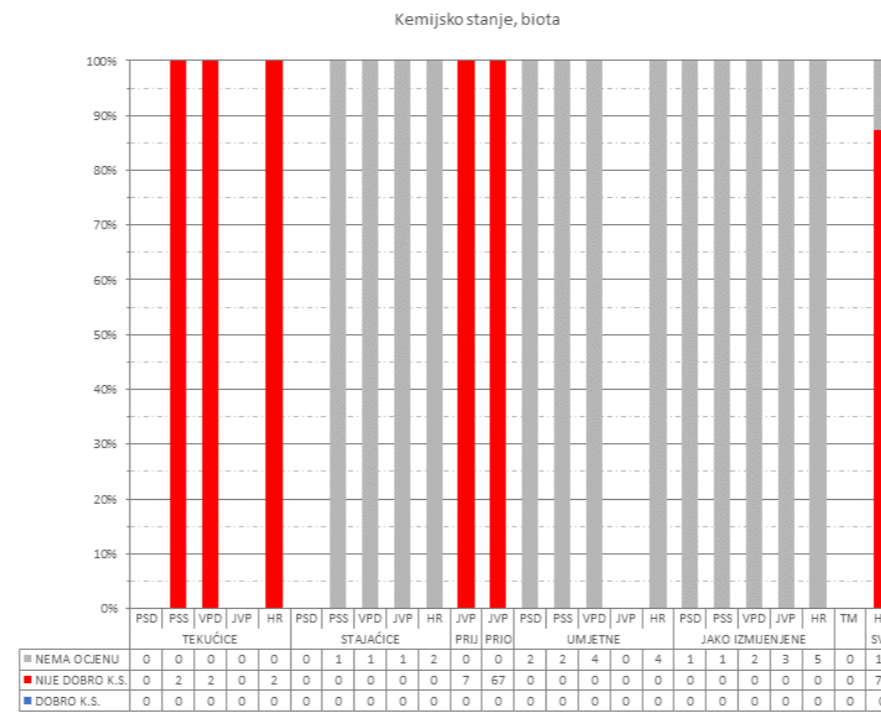
Sl 2. Sva vodna tijela



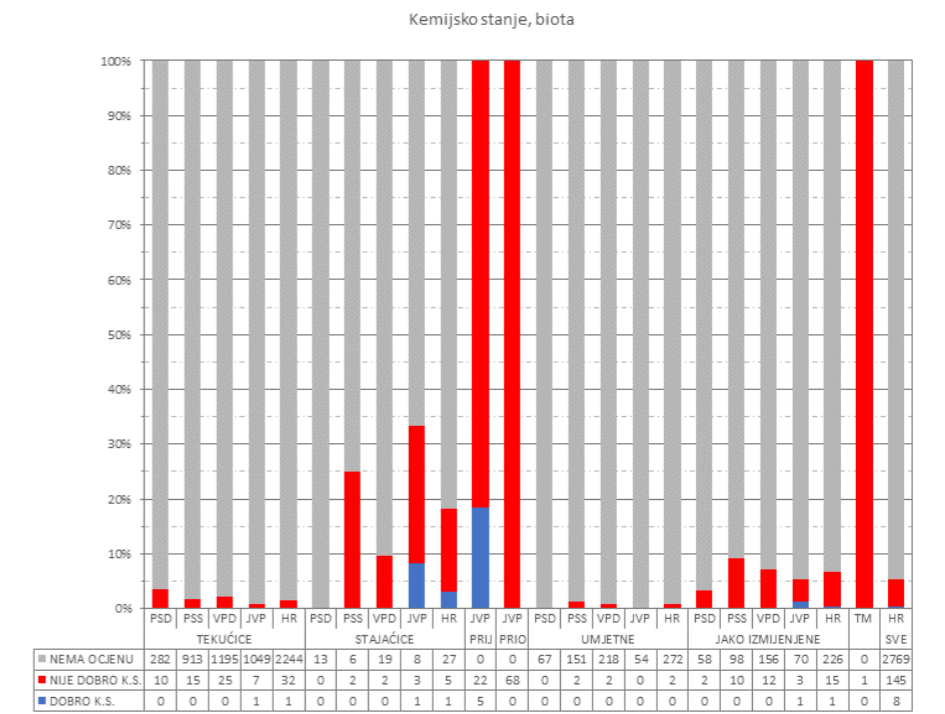
Sl 3. Vodna tijela za koja postoji obaveza izvješćivanja



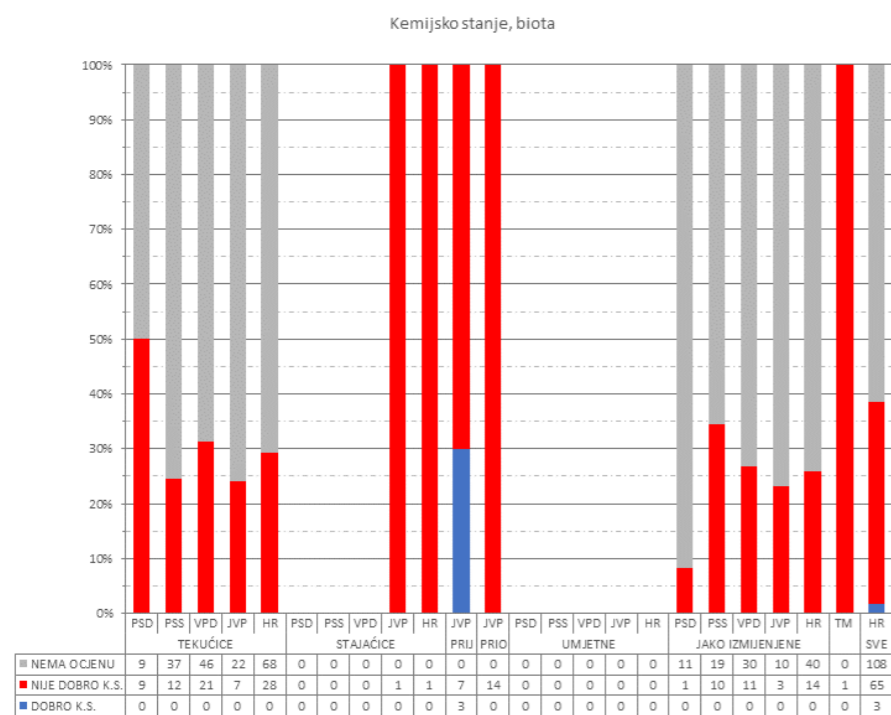
SI 4. Stanje na zaštićenim područjima A, sva vodna tijela



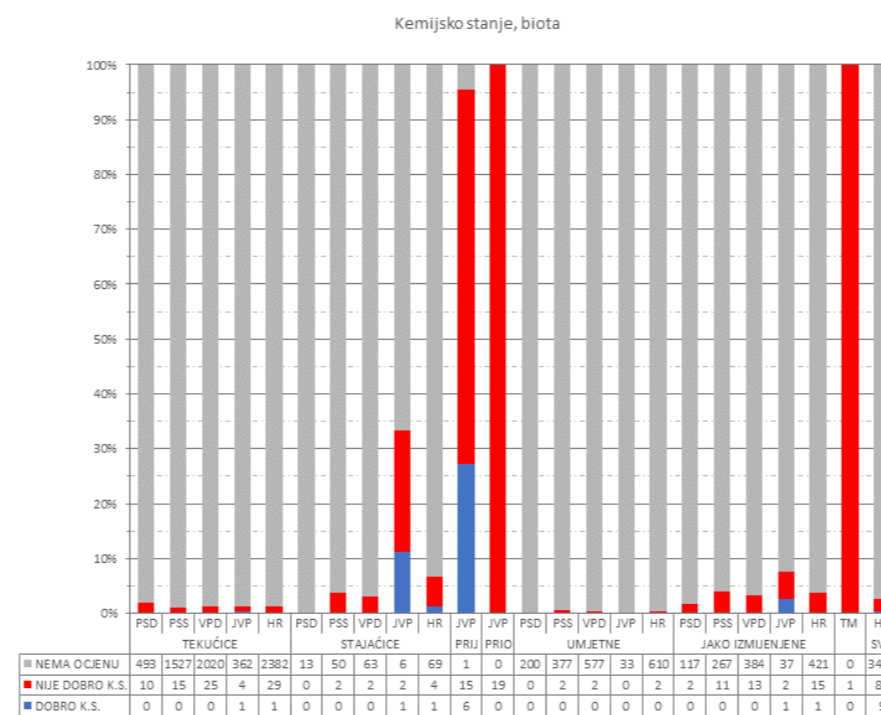
SI 6. Stanje na zaštićenim područjima C, sva vodna tijela



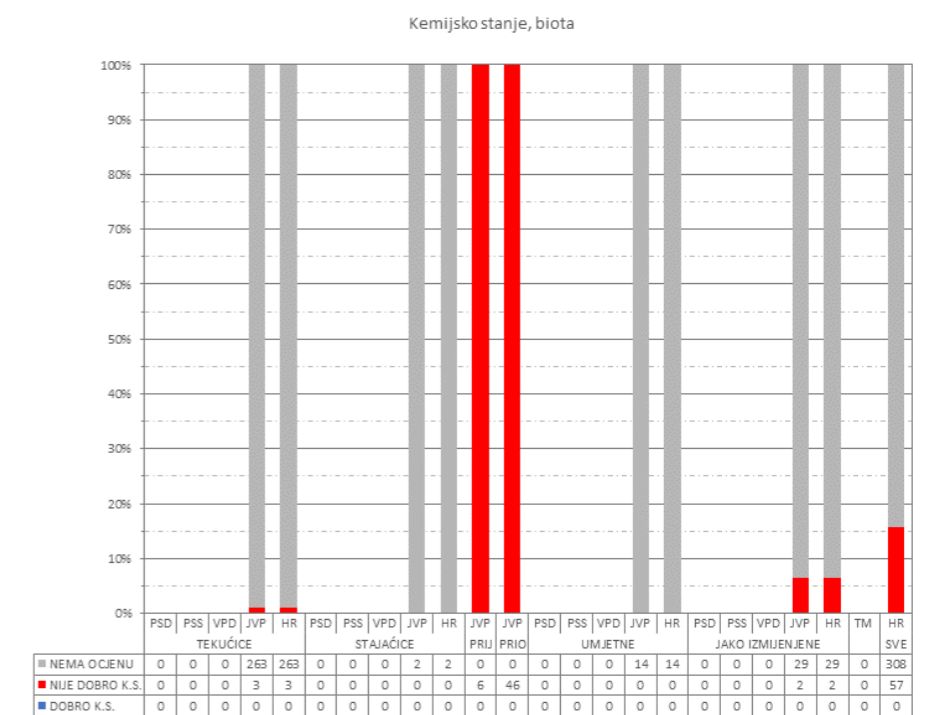
SI 8. Stanje na zaštićenim područjima E, sva vodna tijela



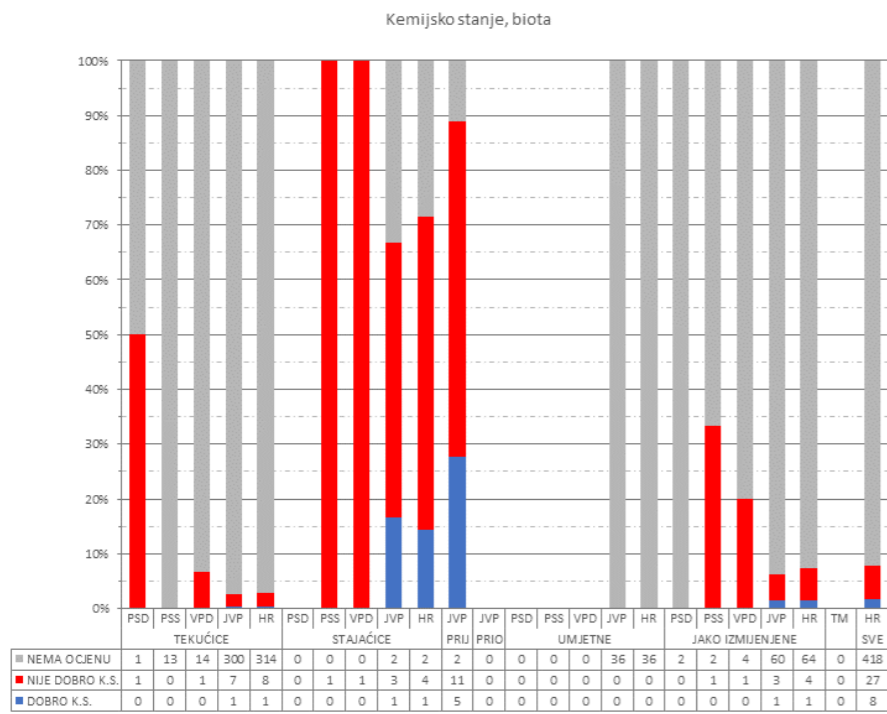
SI 5. Stanje na zaštićenim područjima B, sva vodna tijela



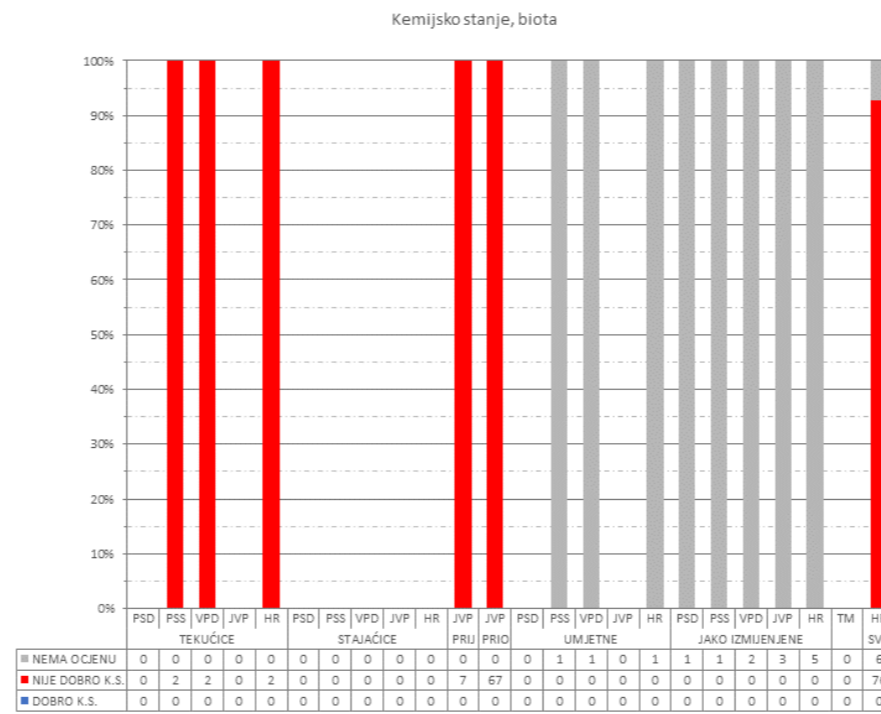
SI 7. Stanje na zaštićenim područjima D, sva vodna tijela



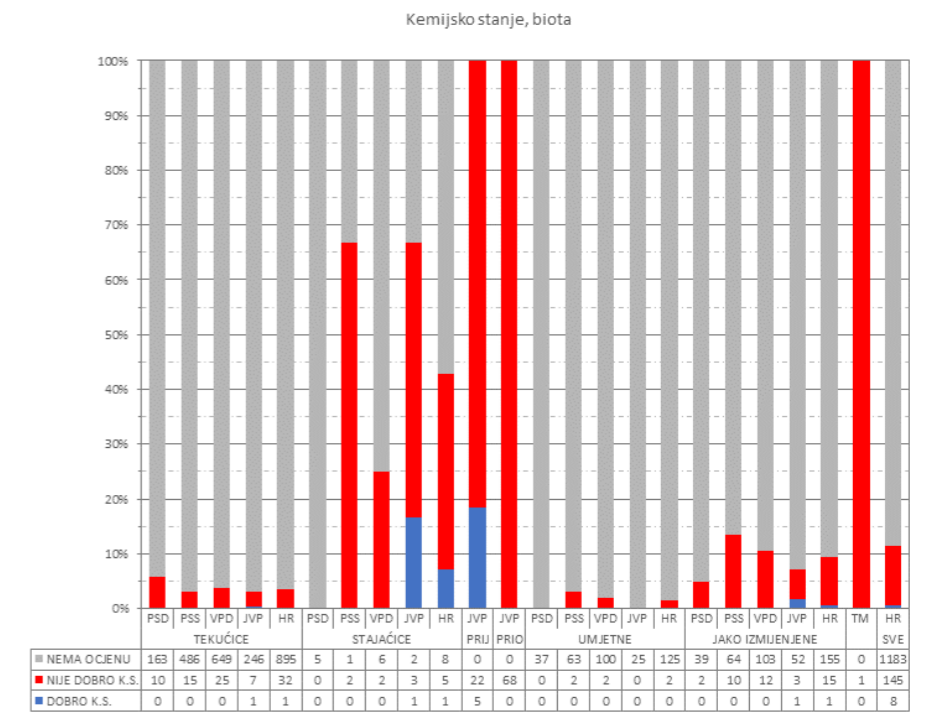
SI 9. Stanje na zaštićenim područjima F, sva vodna tijela



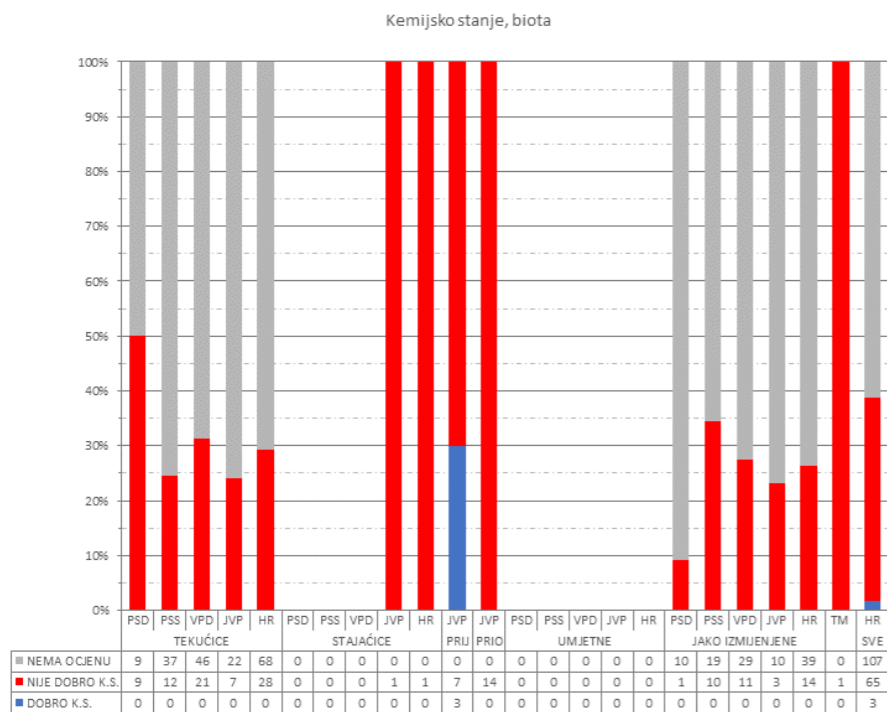
SI 10. Stanje na zaštićenim područjima A, vodna tijela za koja postoji obaveza izvješćivanja



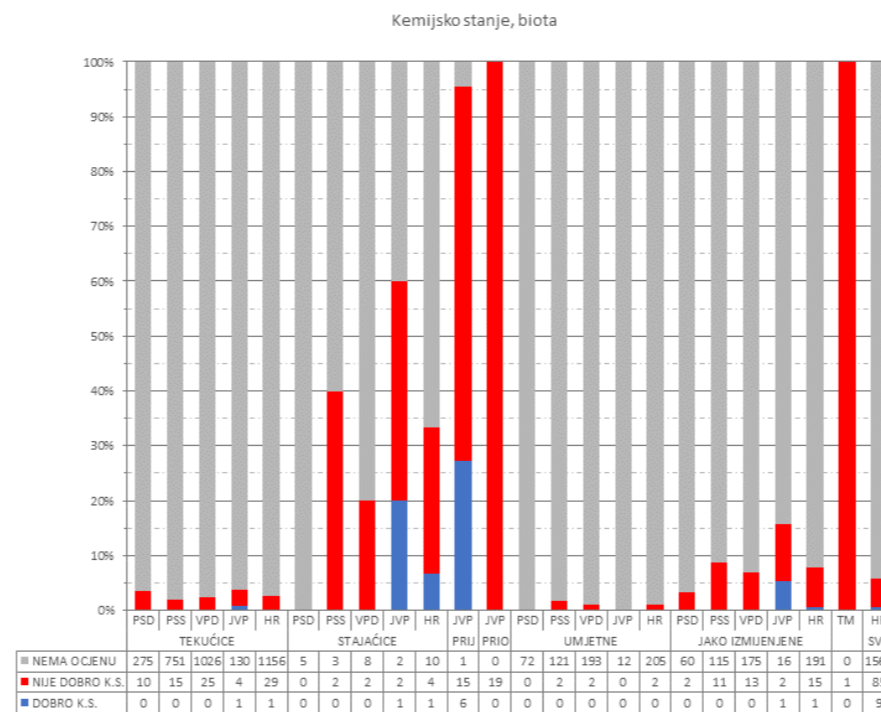
SI 12. Stanje na zaštićenim područjima C, vodna tijela za koja postoji obaveza izvješćivanja



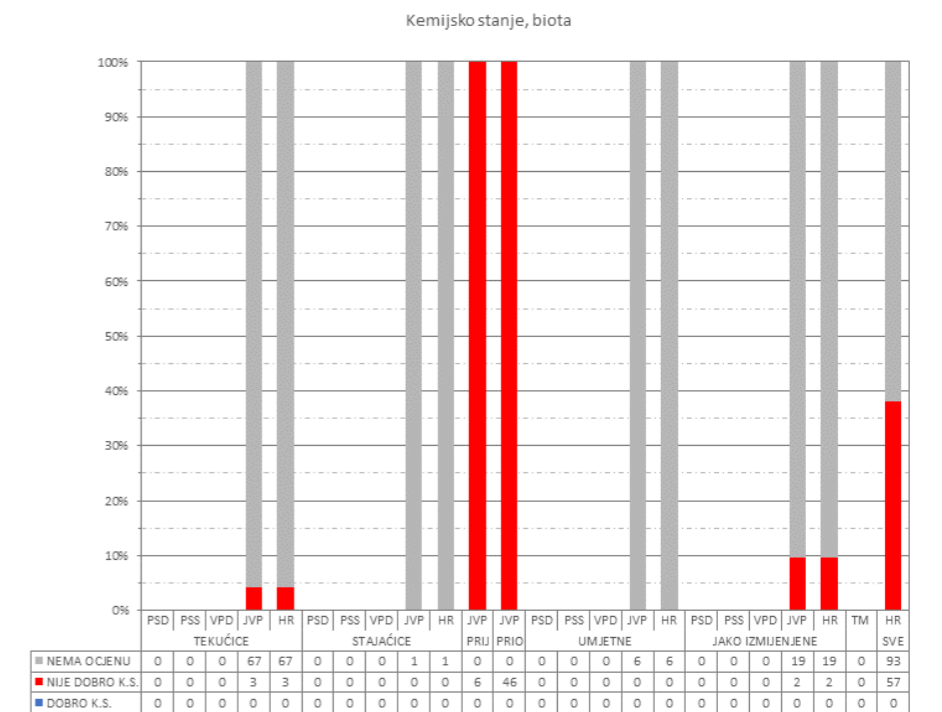
SI 14. Stanje na zaštićenim područjima E, vodna tijela za koja postoji obaveza izvješćivanja



SI 11. Stanje na zaštićenim područjima B, vodna tijela za koja postoji obaveza izvješćivanja



SI 13. Stanje na zaštićenim područjima D, vodna tijela za koja postoji obaveza izvješćivanja



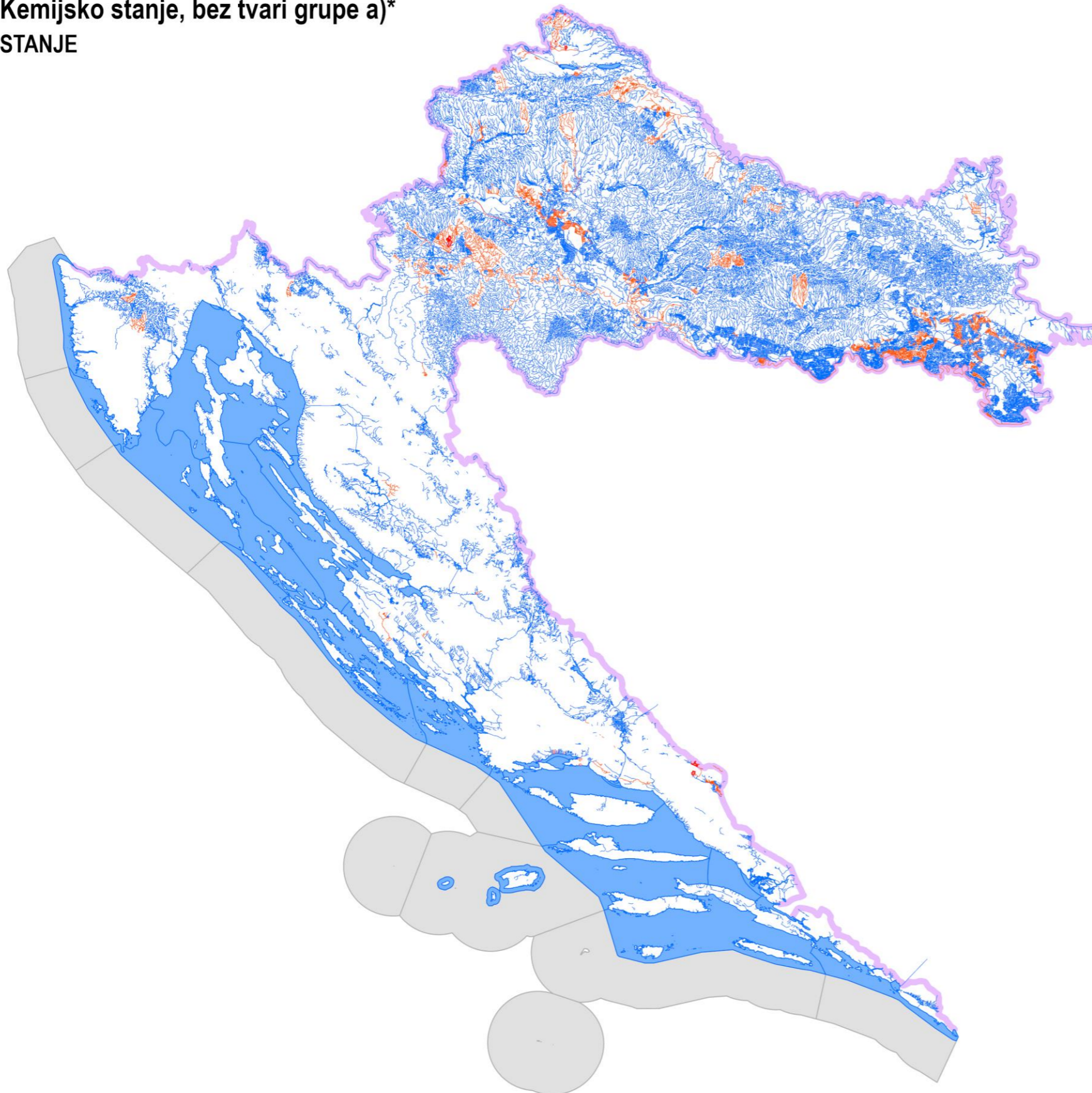
SI 15. Stanje na zaštićenim područjima F, vodna tijela za koja postoji obaveza izvješćivanja

- A. područja zaštite vode namijenjena za ljudsku potrošnju ili rezervirane za te namjene u budućnosti
- B. područja pogodna za zaštitu gospodarski značajnih vodenih organizama

- C. područja za kupanje i rekreaciju
- D. područja podložna eutrofikaciji i područja ranjiva na nitrate

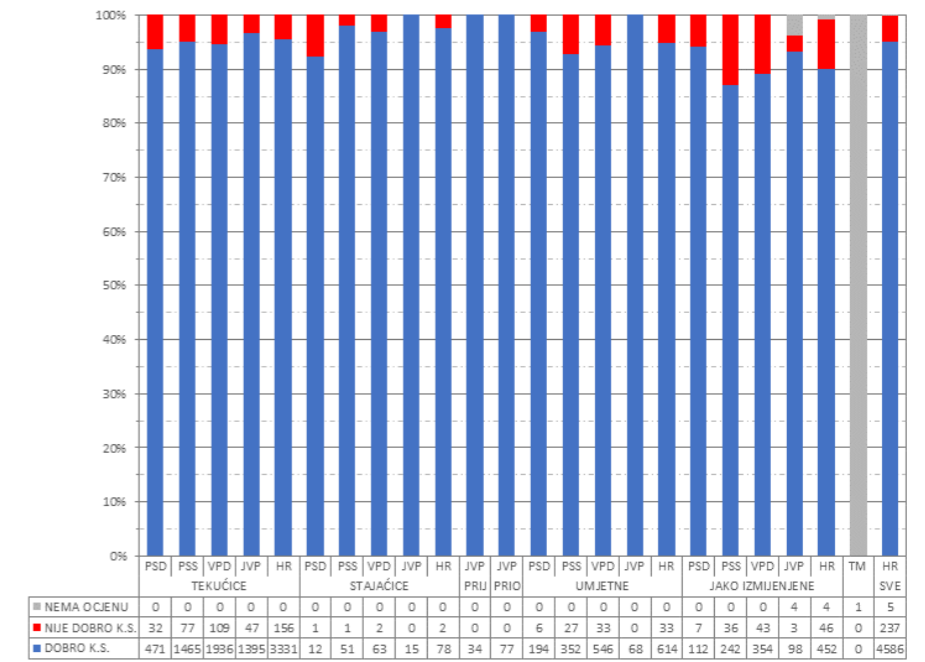
- E. područja namijenjena zaštiti staništa ili vrsta gdje je održavanje ili poboljšanje stanja voda bitan element njihove zaštite
- F. područja loše izmjene voda priobalnim vodama, osjetljivost kojih se ocjenjuje u odnosu na ispuštanje komunalnih otpadnih voda

Kemijsko stanje, bez tvari grupe a)*
STANJE



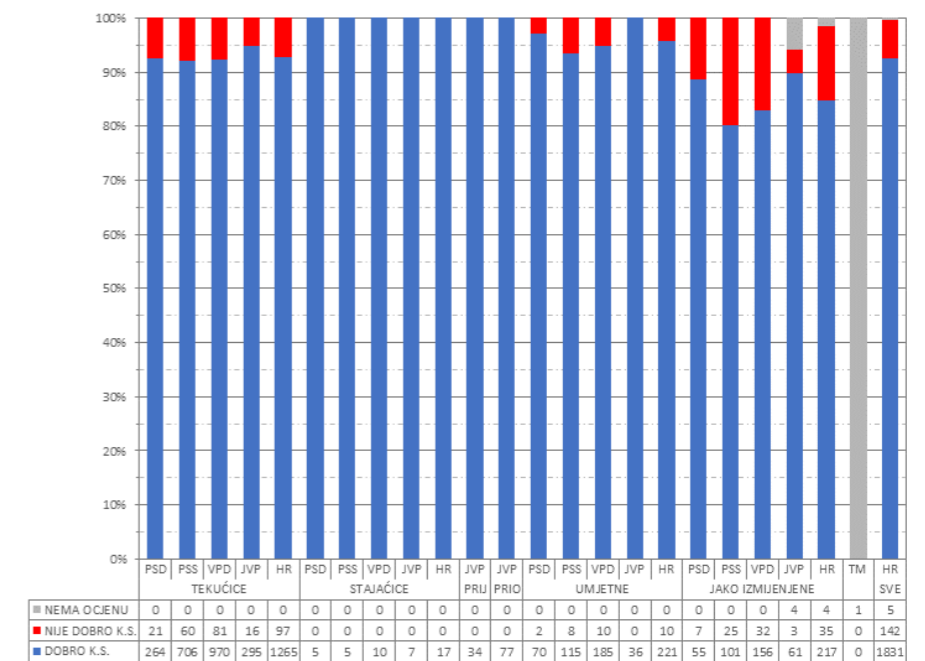
SI 1. Kartografski prikaz stanja vodnih tijela

Kemijsko stanje, bez tvari grupe a)*

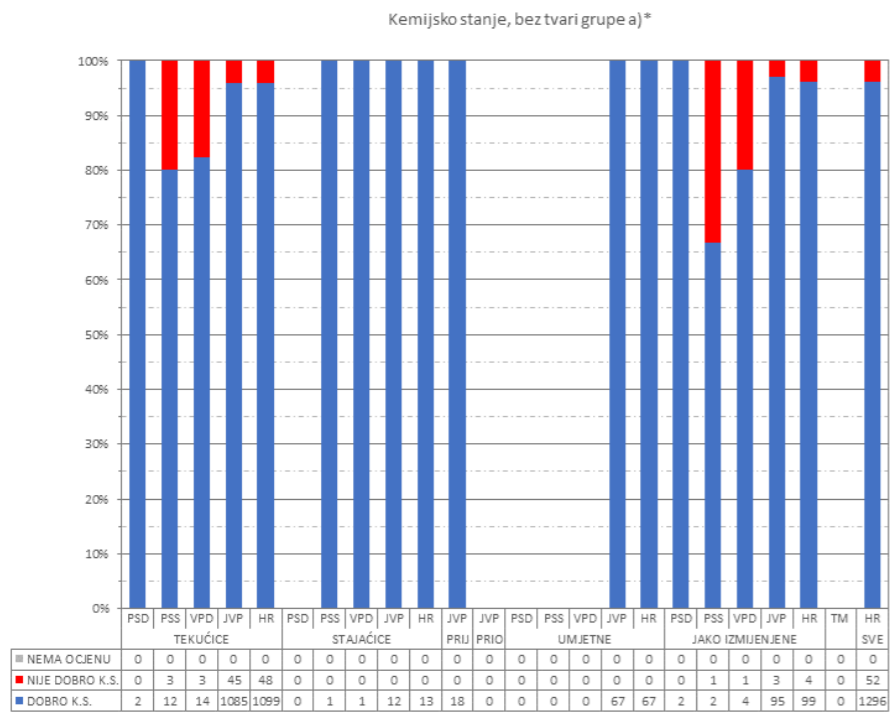


SI 2. Sva vodna tijela

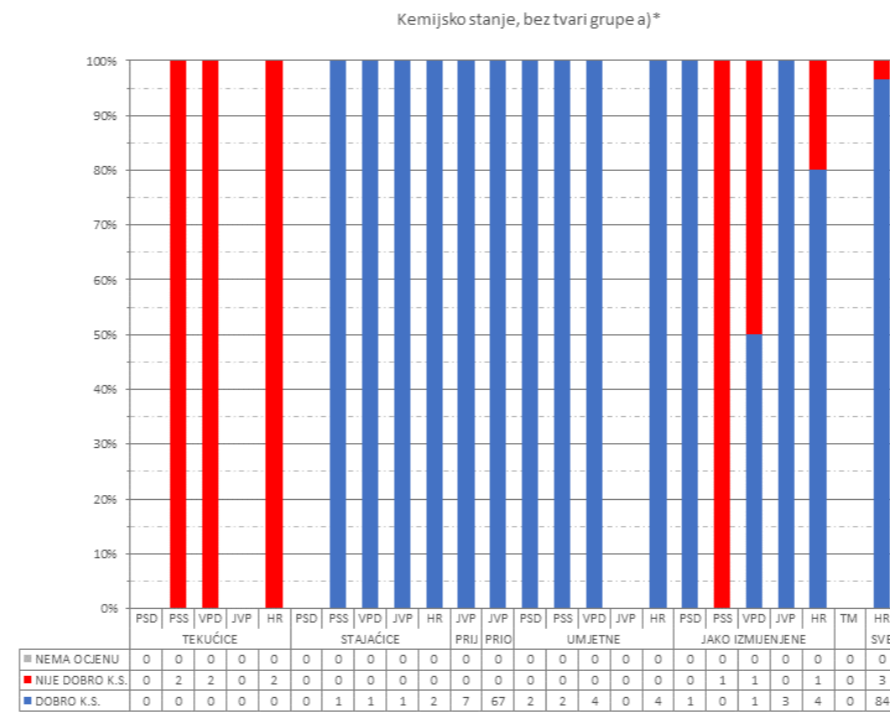
Kemijsko stanje, bez tvari grupe a)*



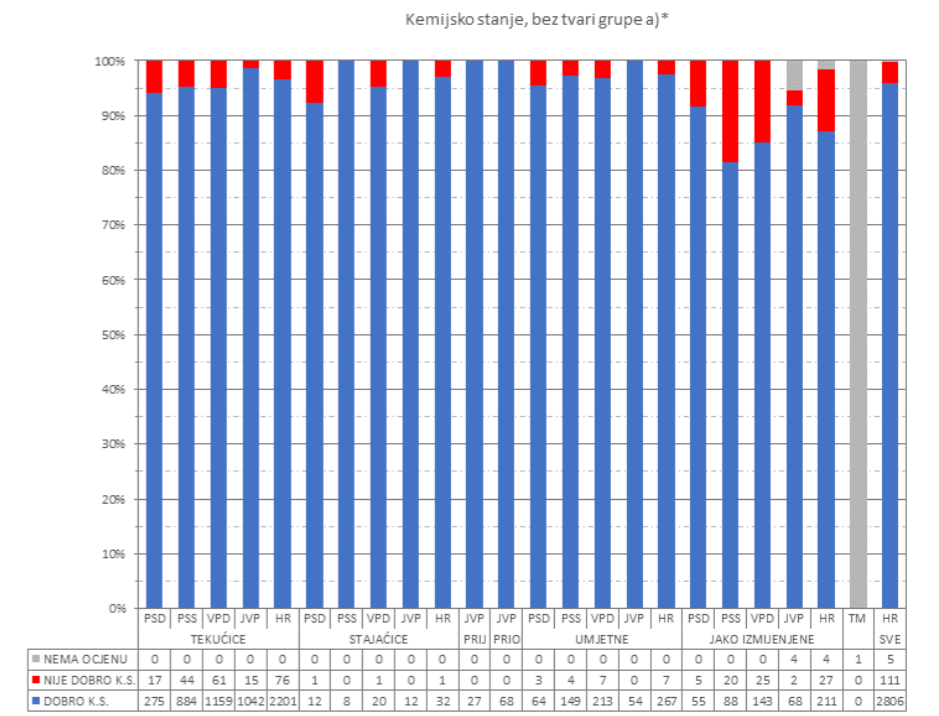
SI 3. Vodna tijela za koja postoji obaveza izvješćivanja



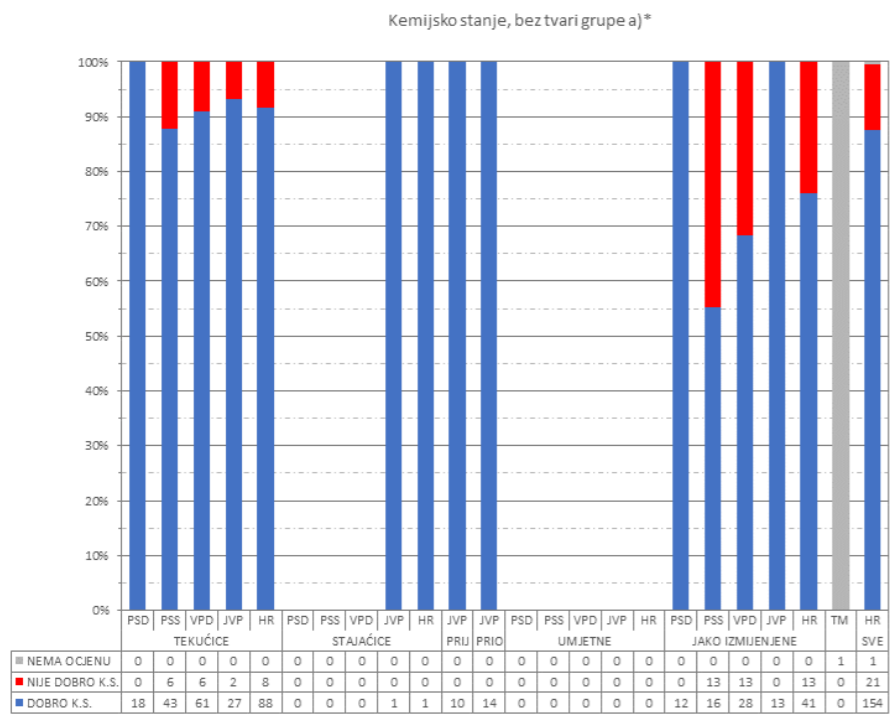
SI 4. Stanje na zaštićenim područjima A, sva vodna tijela



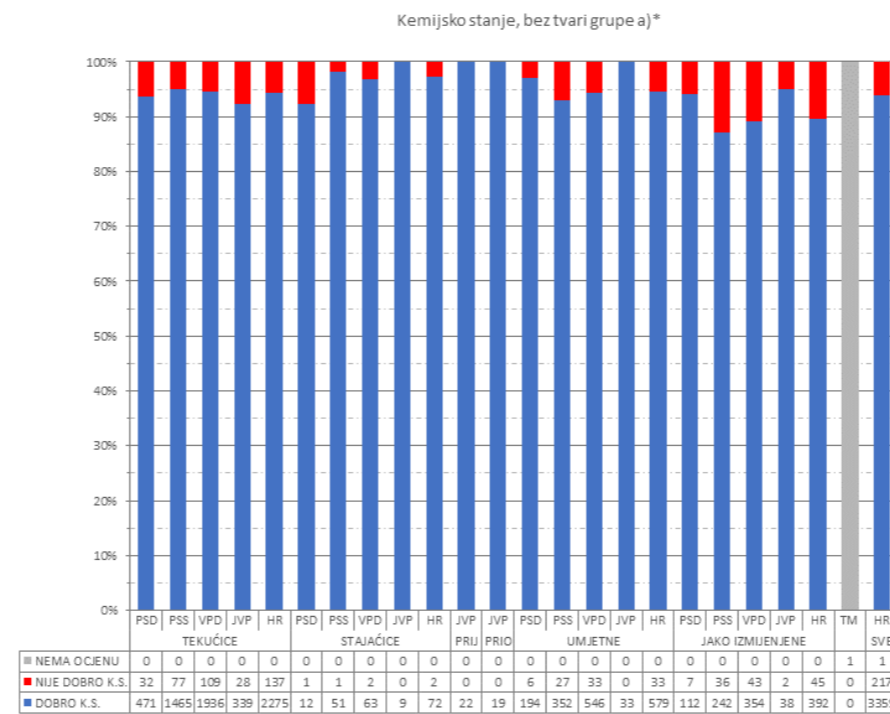
SI 6. Stanje na zaštićenim područjima C, sva vodna tijela



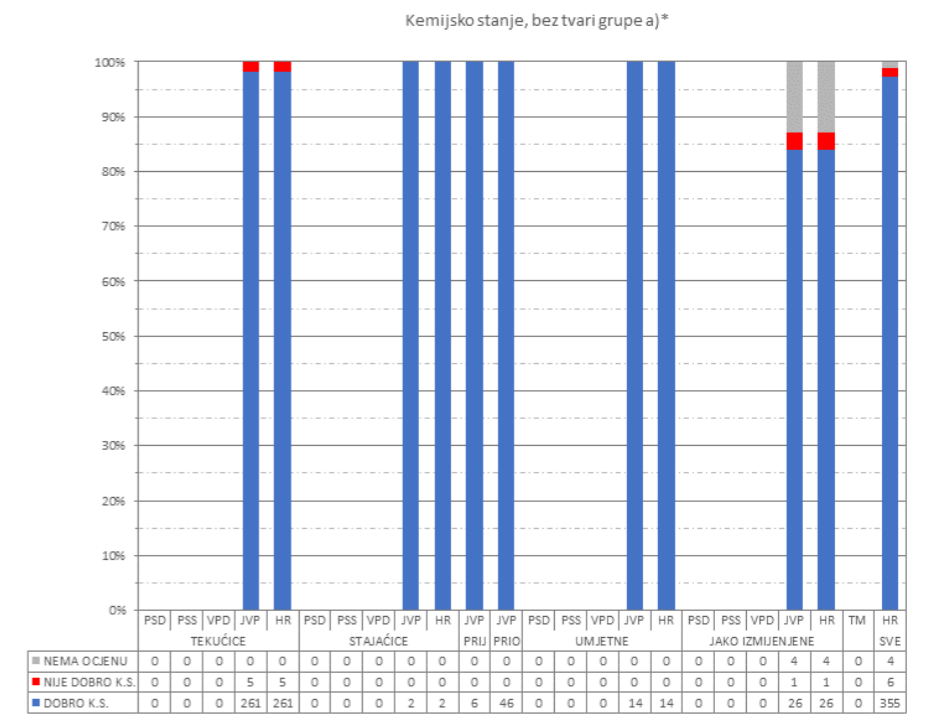
SI 8. Stanje na zaštićenim područjima E, sva vodna tijela



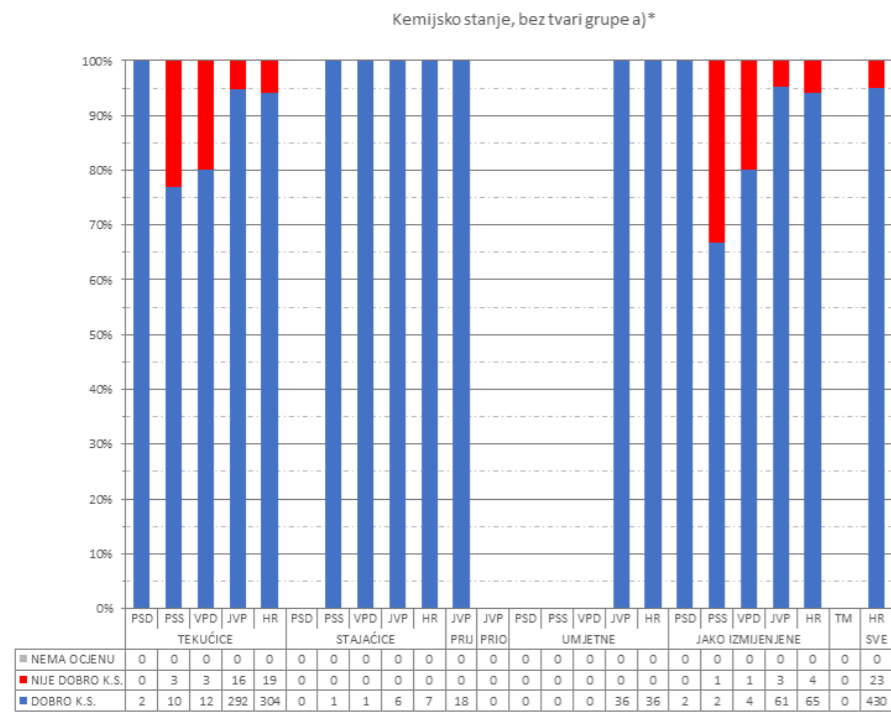
SI 5. Stanje na zaštićenim područjima B, sva vodna tijela



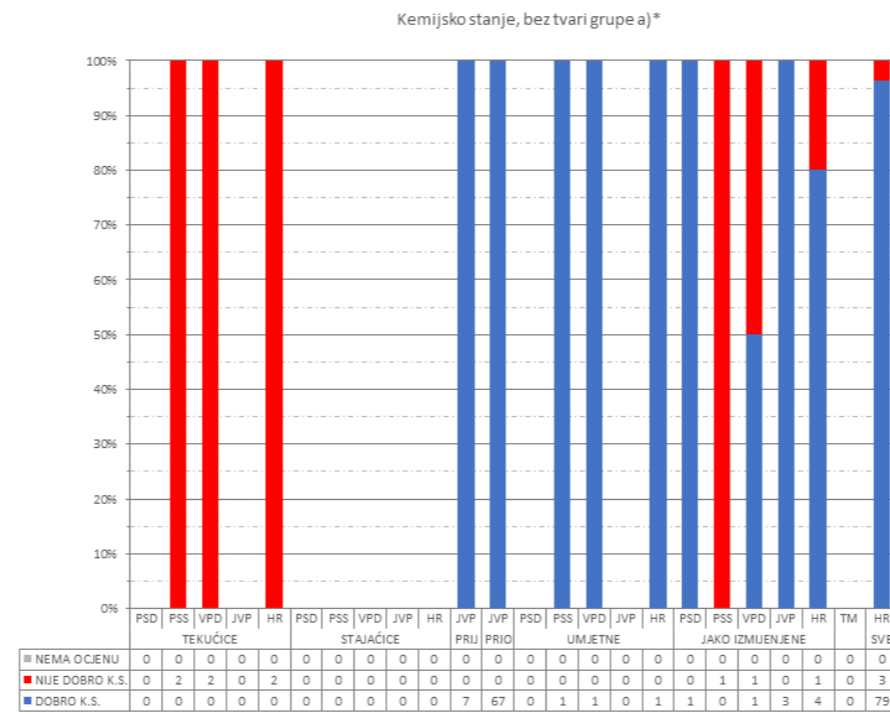
SI 7. Stanje na zaštićenim područjima D, sva vodna tijela



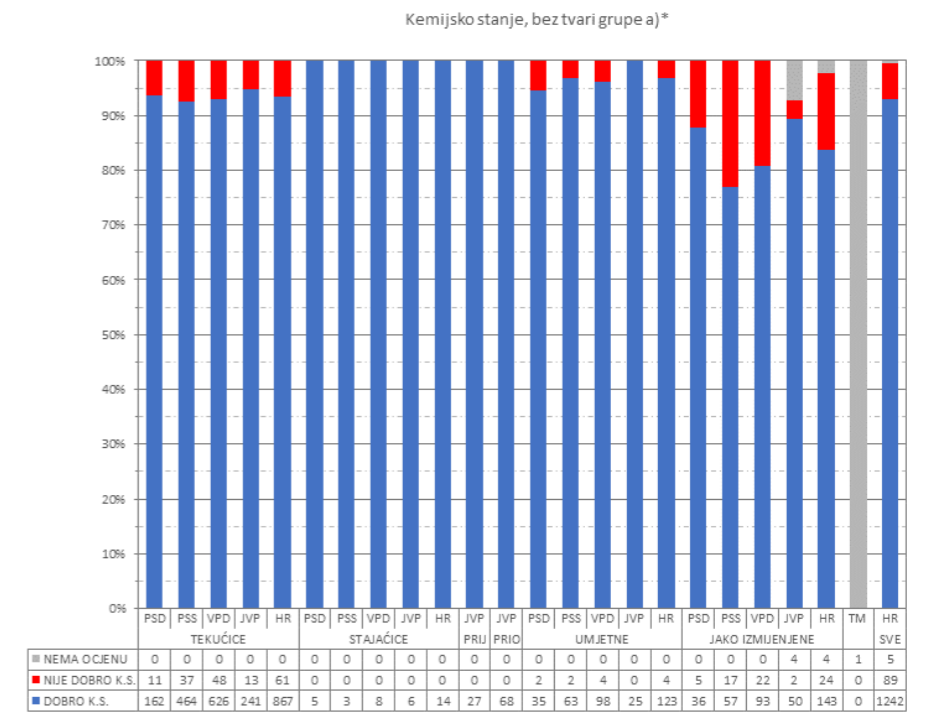
SI 9. Stanje na zaštićenim područjima F, sva vodna tijela



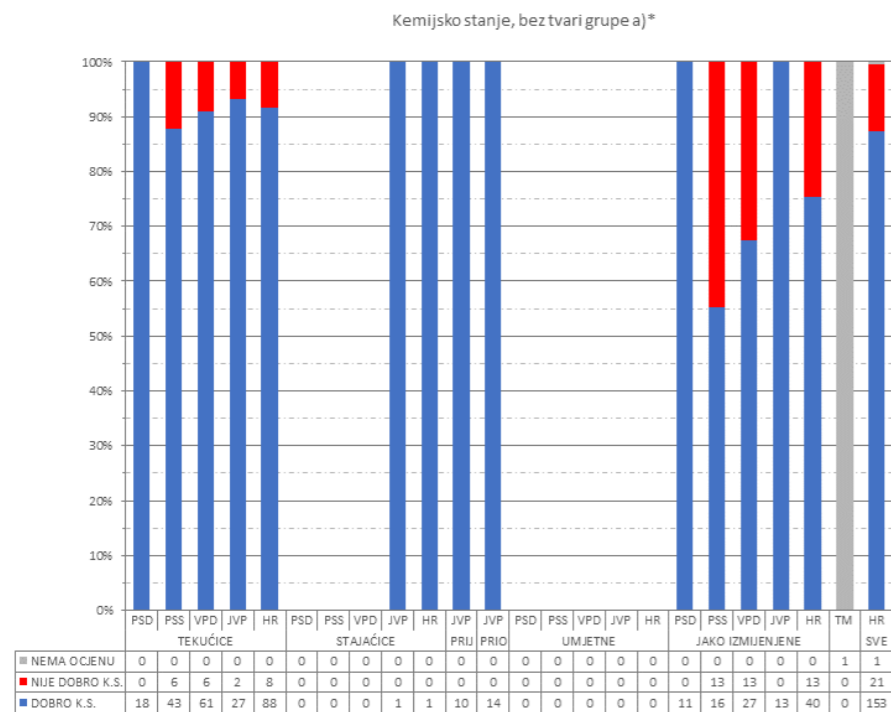
SI 10. Stanje na zaštićenim područjima A, vodna tijela za koja postoji obaveza izvješćivanja



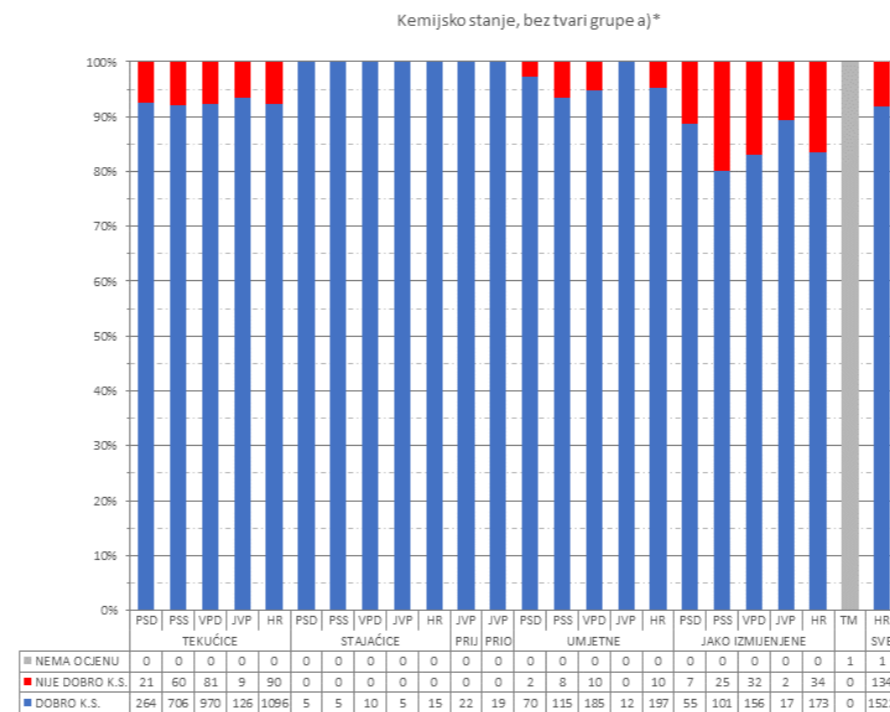
SI 12. Stanje na zaštićenim područjima C, vodna tijela za koja postoji obaveza izvješćivanja



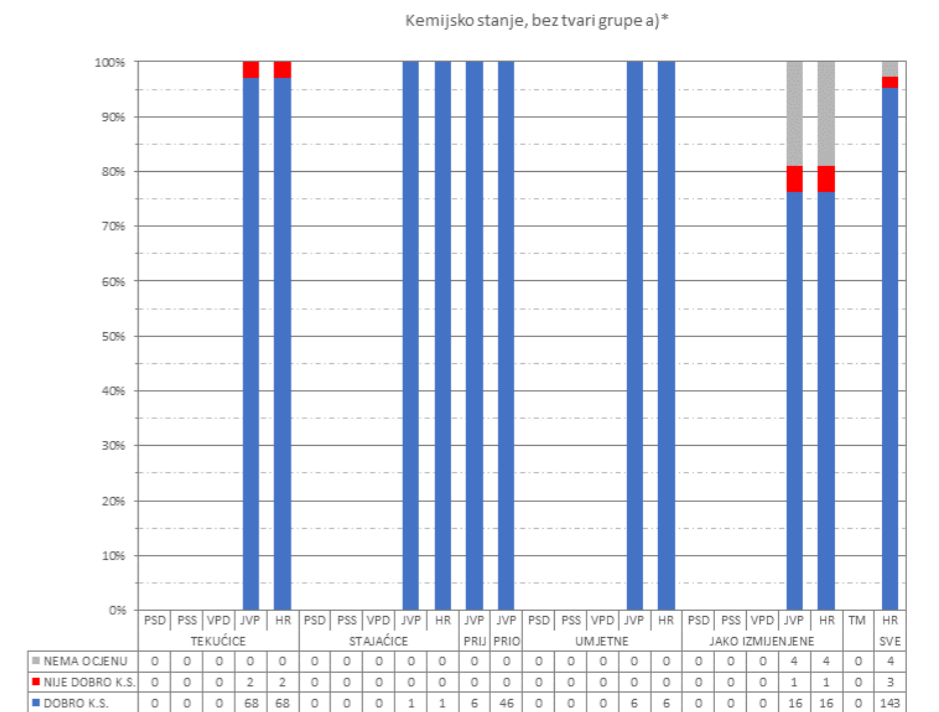
SI 14. Stanje na zaštićenim područjima E, vodna tijela za koja postoji obaveza izvješćivanja



SI 11. Stanje na zaštićenim područjima B, vodna tijela za koja postoji obaveza izvješćivanja



SI 13. Stanje na zaštićenim područjima D, vodna tijela za koja postoji obaveza izvješćivanja



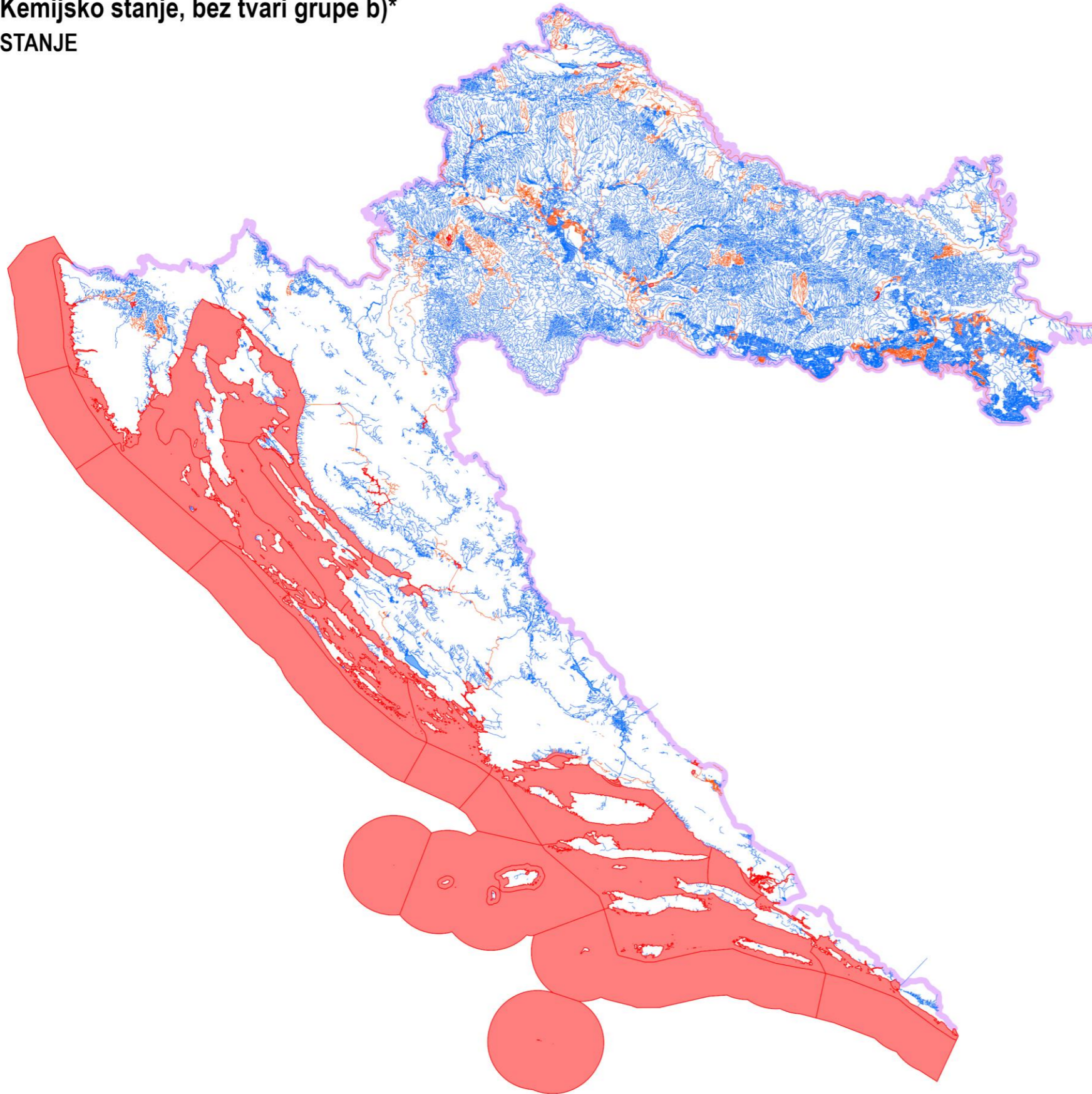
SI 15. Stanje na zaštićenim područjima F, vodna tijela za koja postoji obaveza izvješćivanja

- A. područja zaštite vode namijenjena za ljudsku potrošnju ili rezervirane za te namjene u budućnosti
- B. područja pogodna za zaštitu gospodarski značajnih vodenih organizama

- C. područja za kupanje i rekreaciju
- D. područja podložna eutrofikaciji i područja ranjiva na nitrata

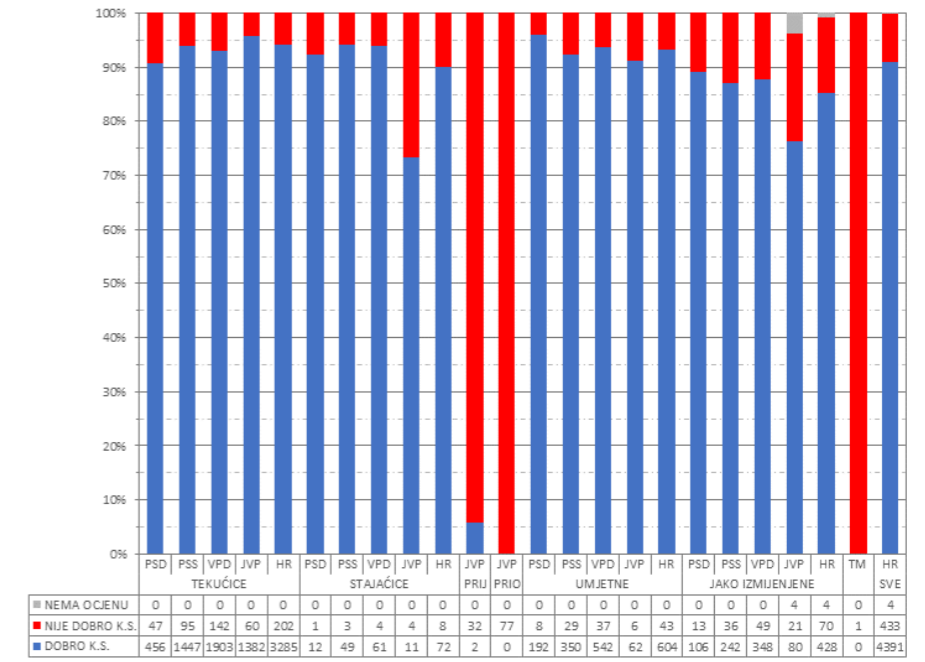
- E. područja namijenjena zaštiti staništa ili vrsta gdje je održavanje ili poboljšanje stanja voda bitan element njihove zaštite
- F. područja loše izmjenjena voda priobalnim vodama, osjetljivost kojih se ocjenjuje u odnosu na ispuštanje komunalnih otpadnih voda

Kemijsko stanje, bez tvari grupe b)*
STANJE



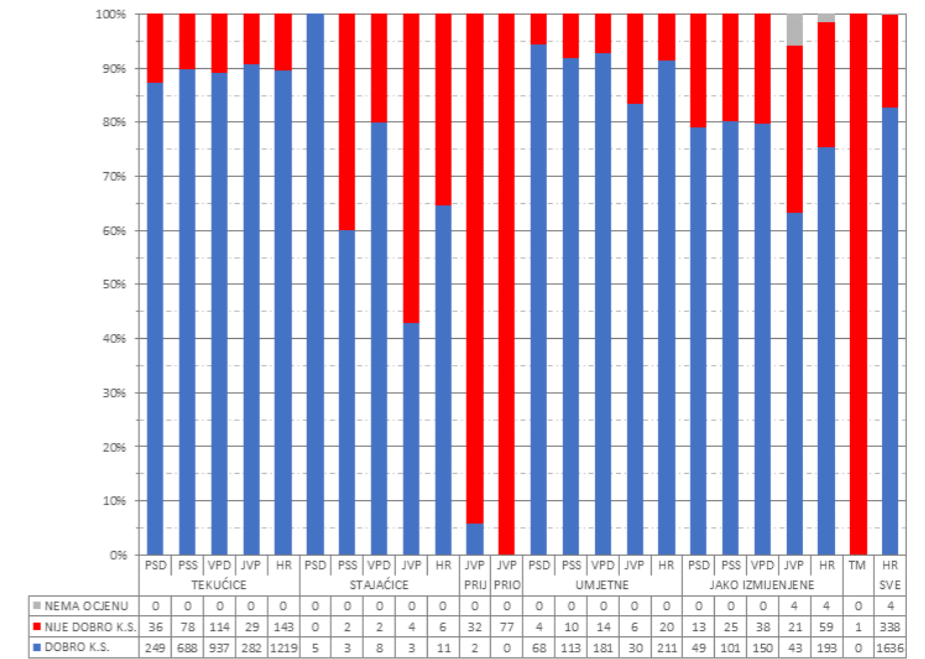
SI 1. Kartografski prikaz stanja vodnih tijela

Kemijsko stanje, bez tvari grupe b)*

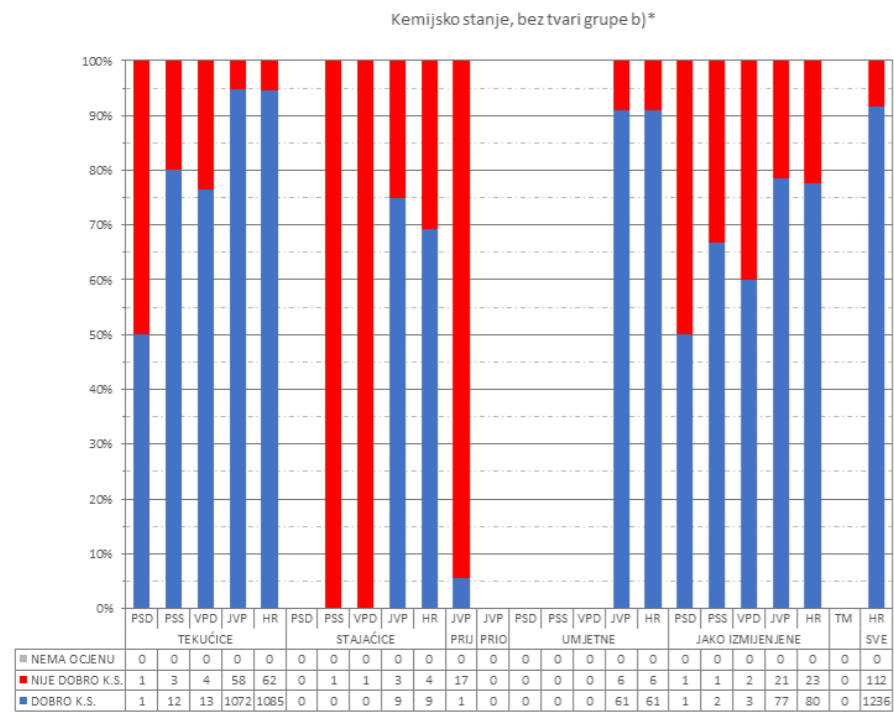


SI 2. Sva vodna tijela

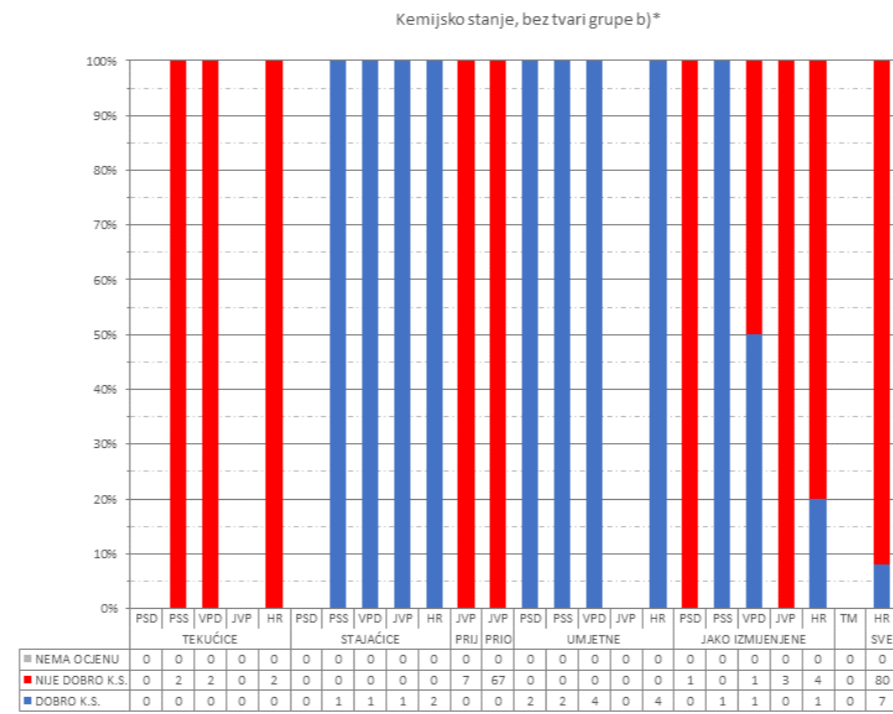
Kemijsko stanje, bez tvari grupe b)*



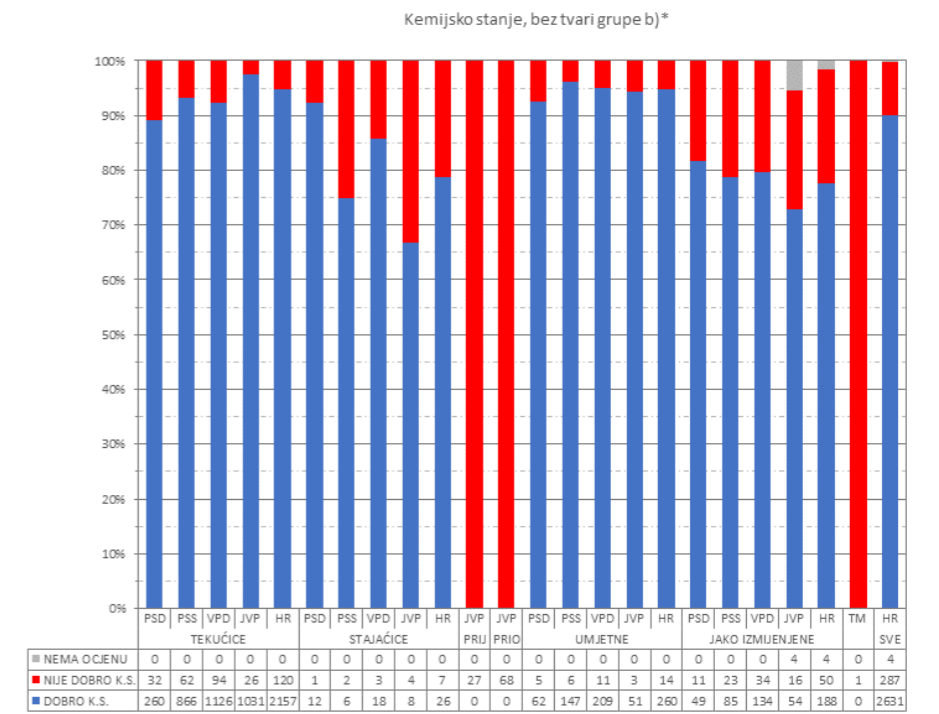
SI 3. Vodna tijela za koja postoji obaveza izvješćivanja



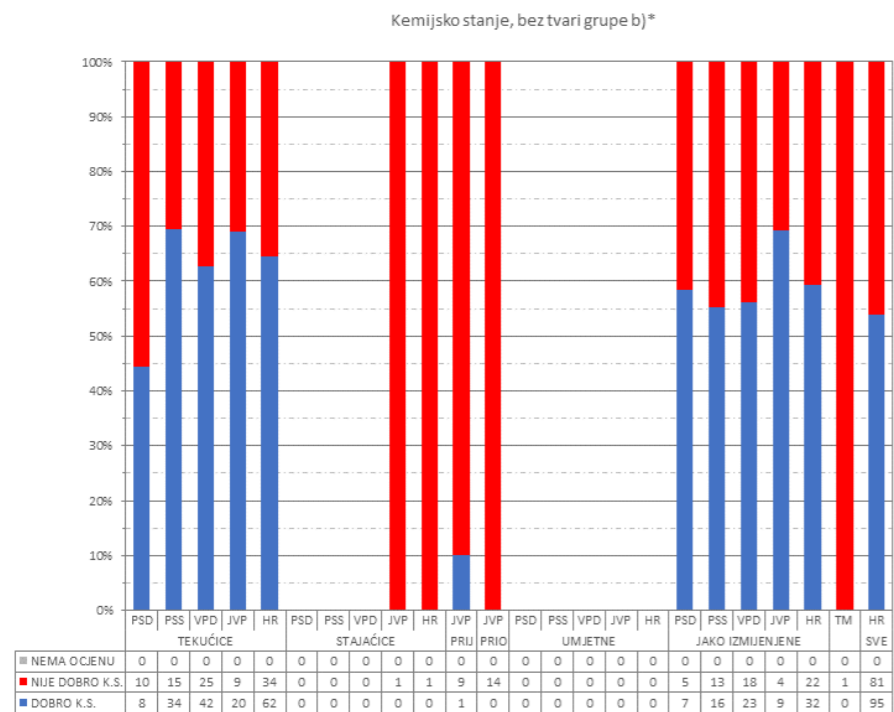
SI 4. Stanje na zaštićenim područjima A, sva vodna tijela



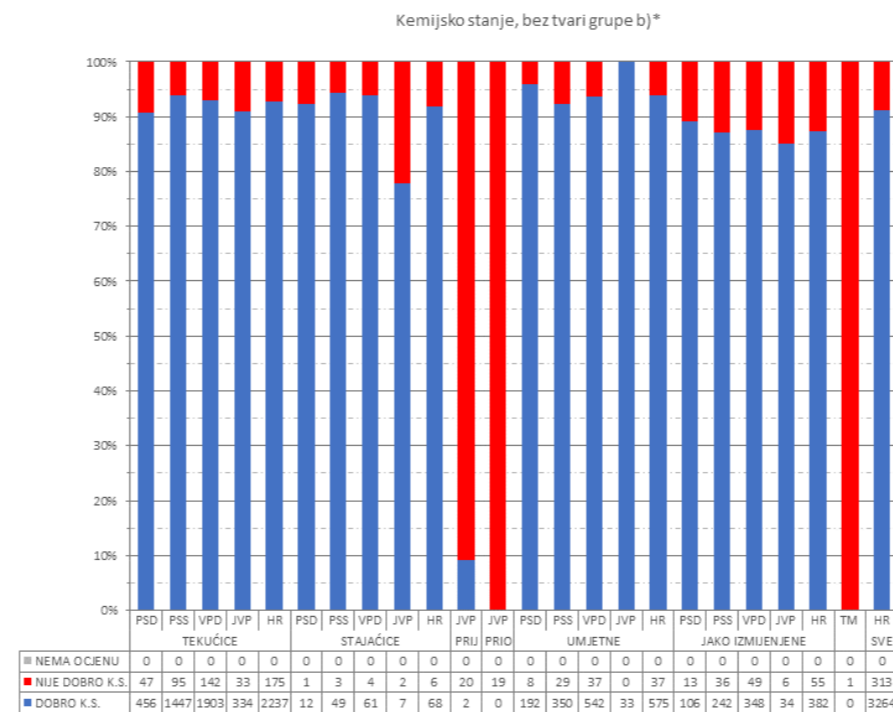
SI 6. Stanje na zaštićenim područjima C, sva vodna tijela



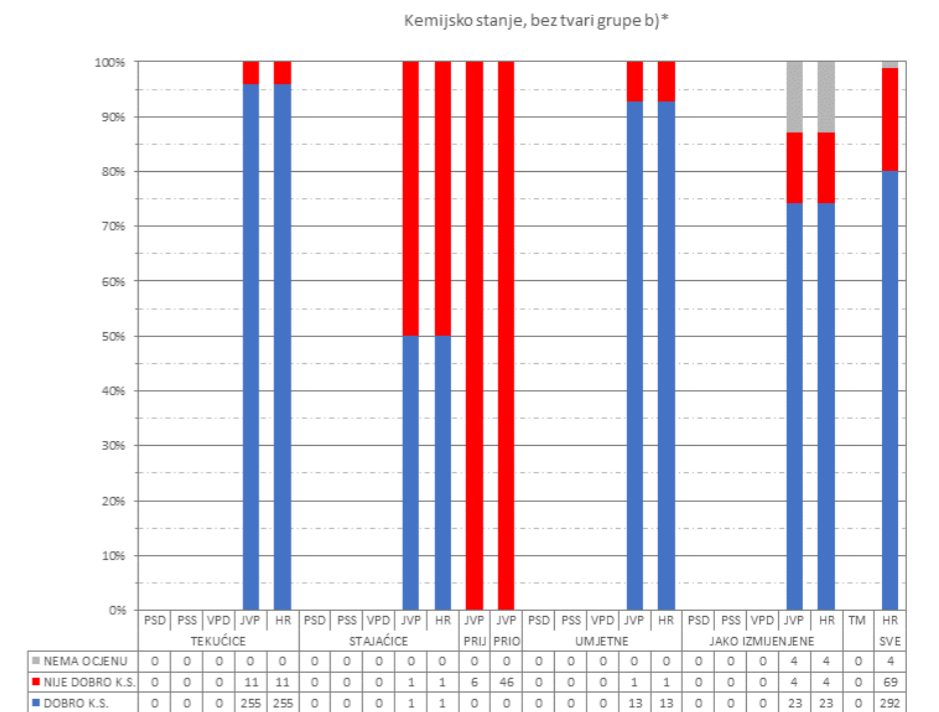
SI 8. Stanje na zaštićenim područjima E, sva vodna tijela



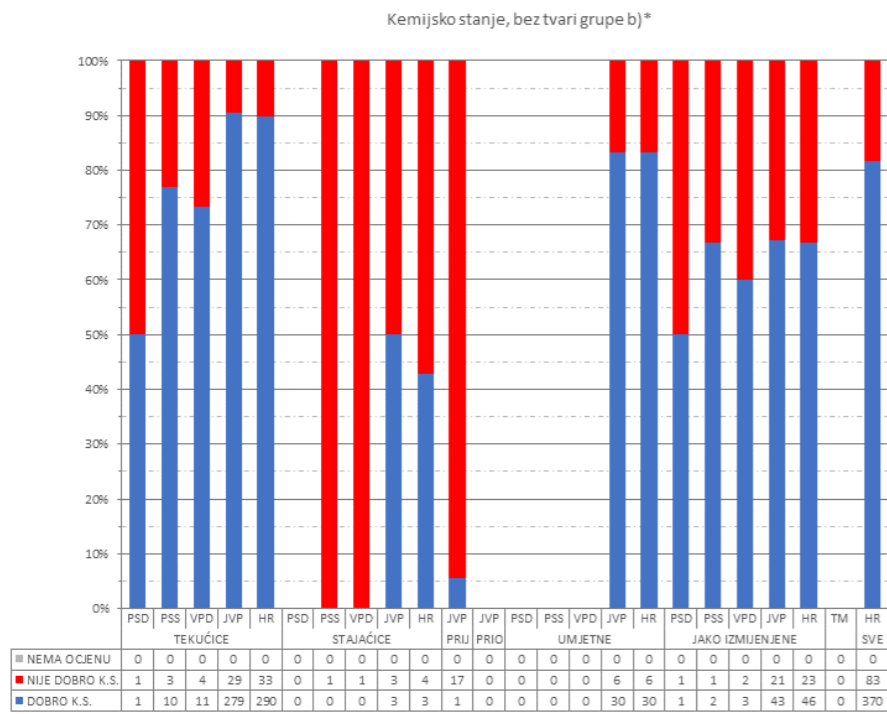
SI 5. Stanje na zaštićenim područjima B, sva vodna tijela



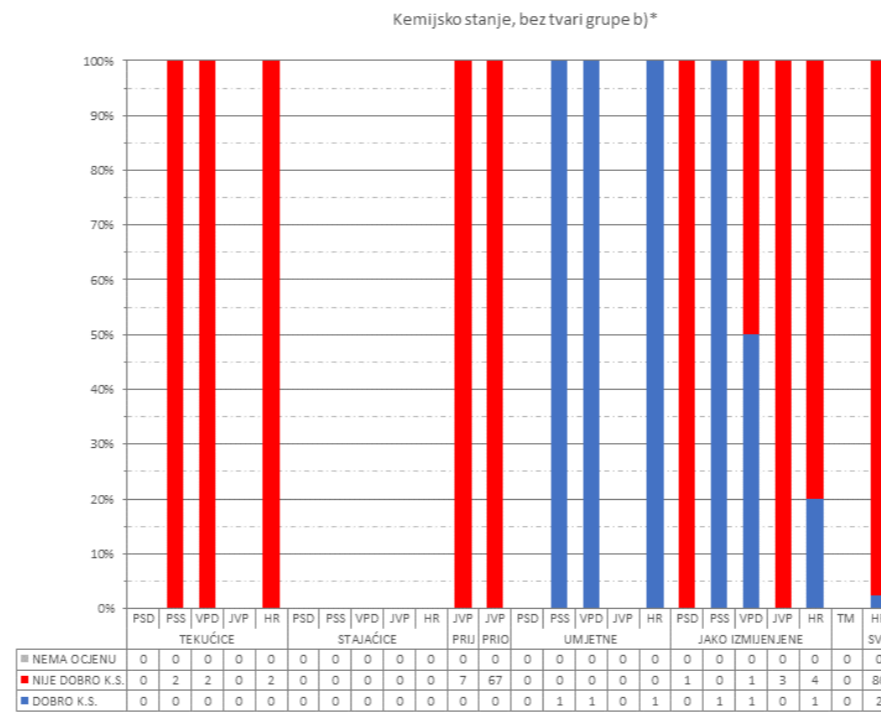
SI 7. Stanje na zaštićenim područjima D, sva vodna tijela



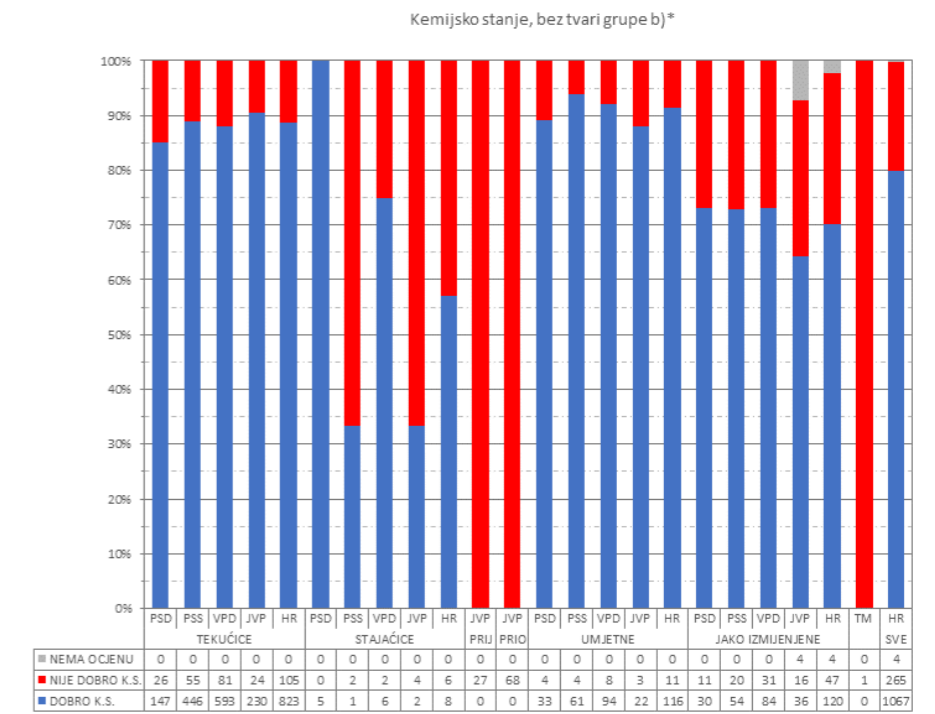
SI 9. Stanje na zaštićenim područjima F, sva vodna tijela



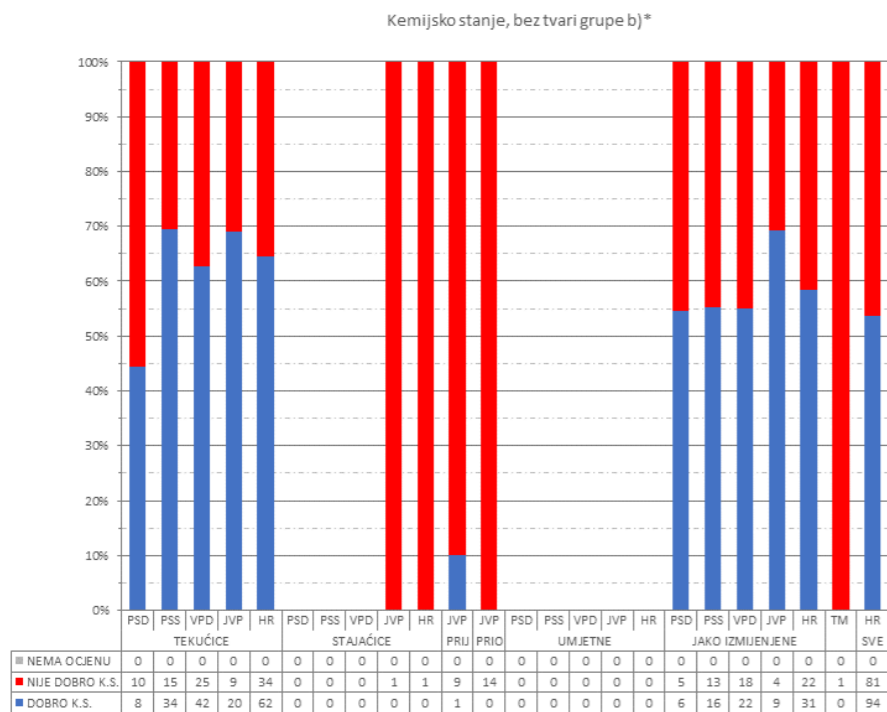
SI 10. Stanje na zaštićenim područjima A, vodna tijela za koja postoji obaveza izvješćivanja



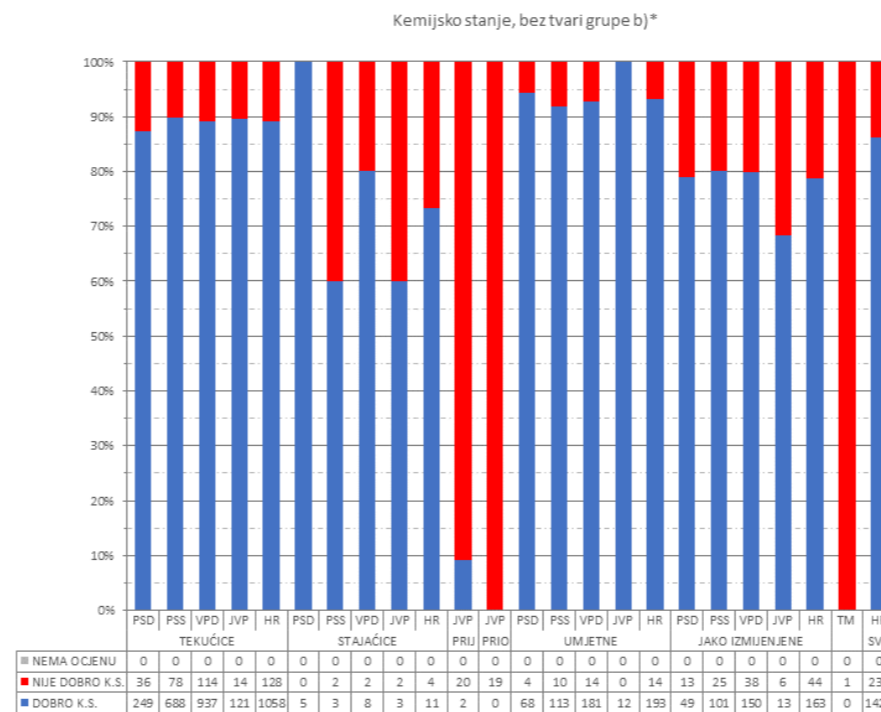
SI 12. Stanje na zaštićenim područjima C, vodna tijela za koja postoji obaveza izvješćivanja



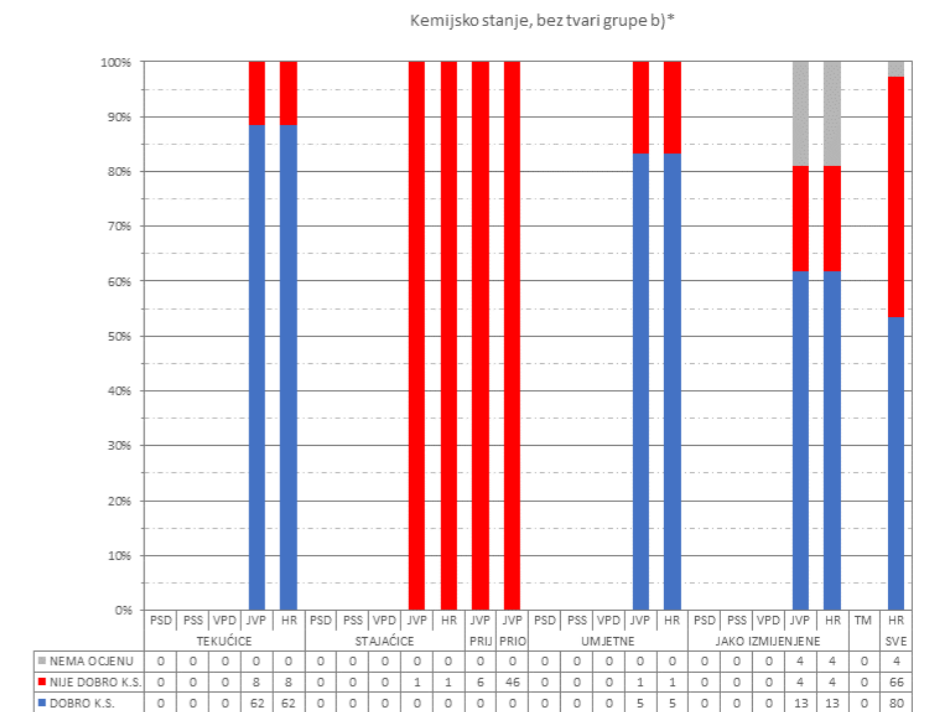
SI 14. Stanje na zaštićenim područjima E, vodna tijela za koja postoji obaveza izvješćivanja



SI 11. Stanje na zaštićenim područjima B, vodna tijela za koja postoji obaveza izvješćivanja



SI 13. Stanje na zaštićenim područjima D, vodna tijela za koja postoji obaveza izvješćivanja



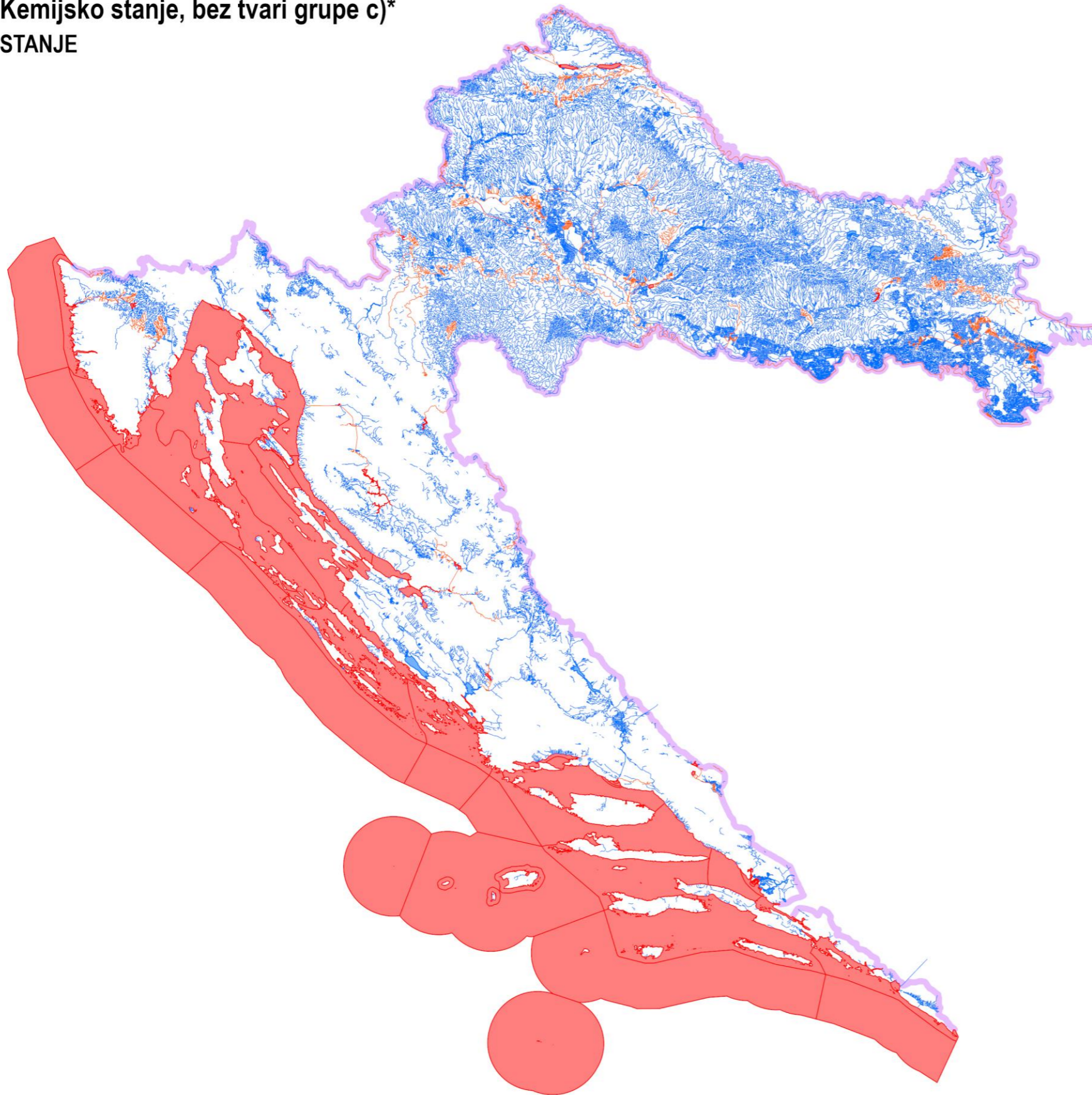
SI 15. Stanje na zaštićenim područjima F, vodna tijela za koja postoji obaveza izvješćivanja

- A. područja zaštite vode namijenjena za ljudsku potrošnju ili rezervirane za te namjene u budućnosti
- B. područja pogodna za zaštitu gospodarski značajnih vodenih organizama

- C. područja za kupanje i rekreaciju
- D. područja podložna eutrofikaciji i područja ranjiva na nitrata

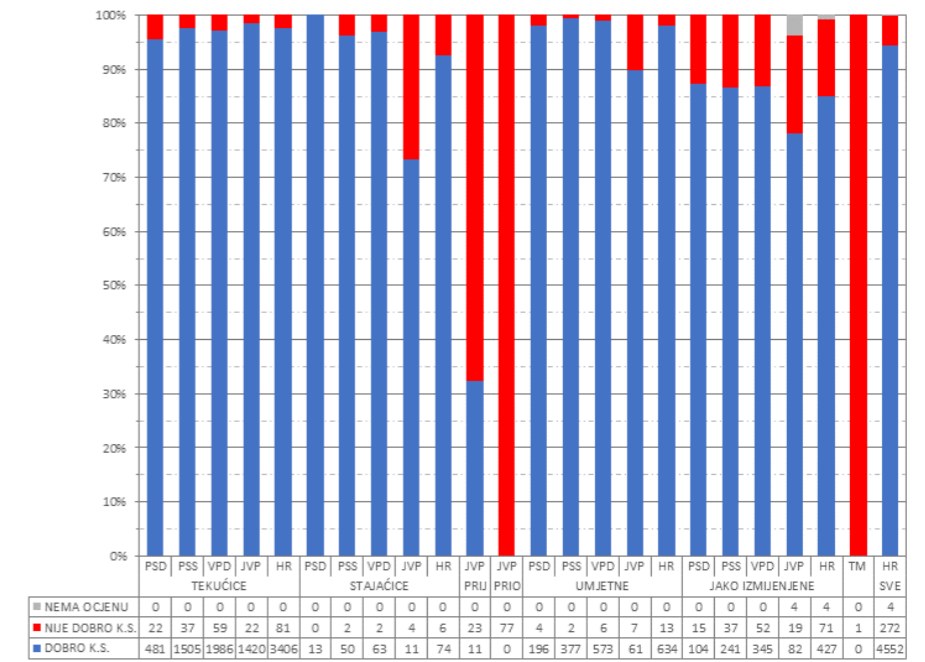
- E. područja namijenjena zaštiti staništa ili vrsta gdje je održavanje ili poboljšanje stanja voda bitan element njihove zaštite
- F. područja loše izmjene voda priobalnim vodama, osjetljivost kojih se ocjenjuje u odnosu na ispuštanje komunalnih otpadnih voda

Kemijsko stanje, bez tvari grupe c)*
STANJE



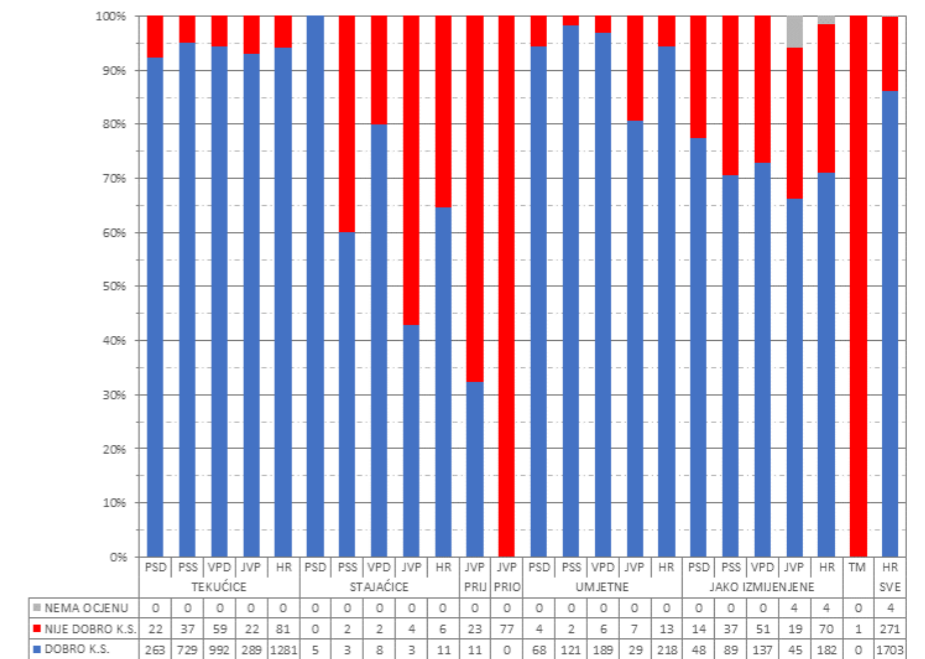
SI 1. Kartografski prikaz stanja vodnih tijela

Kemijsko stanje, bez tvari grupe c)*

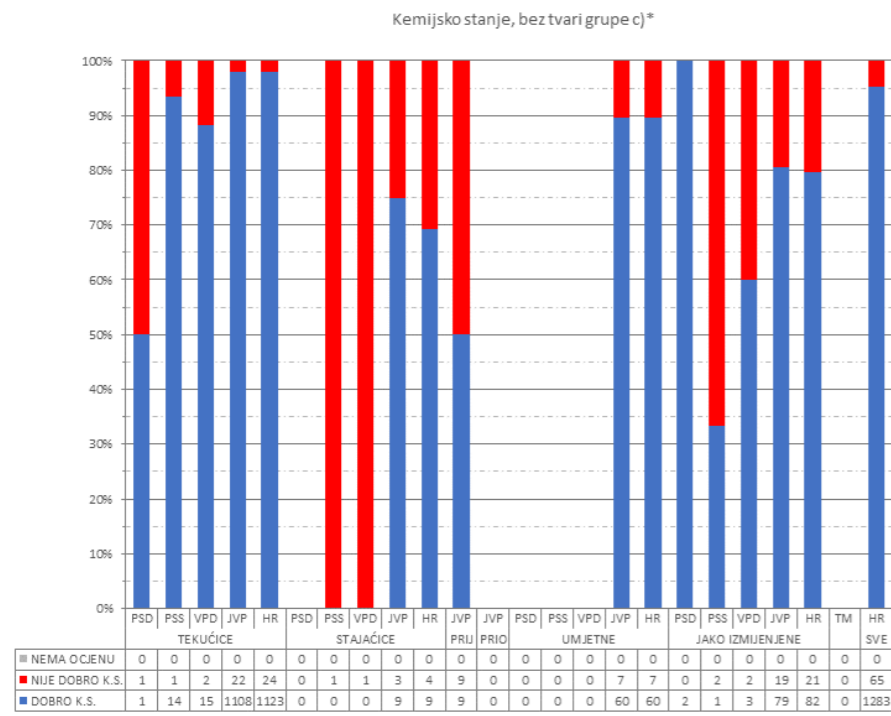


SI 2. Sva vodna tijela

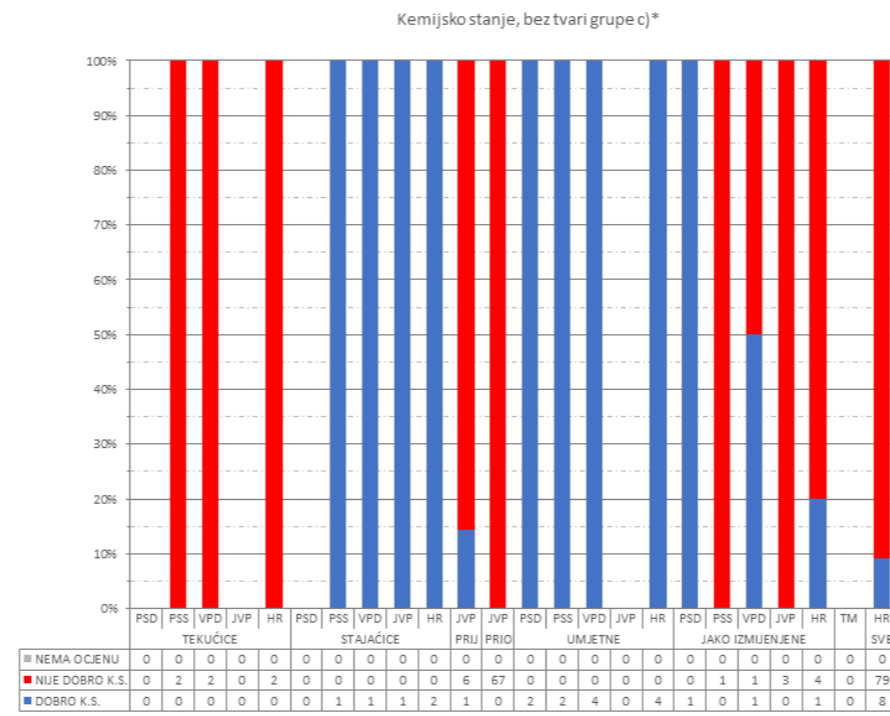
Kemijsko stanje, bez tvari grupe c)*



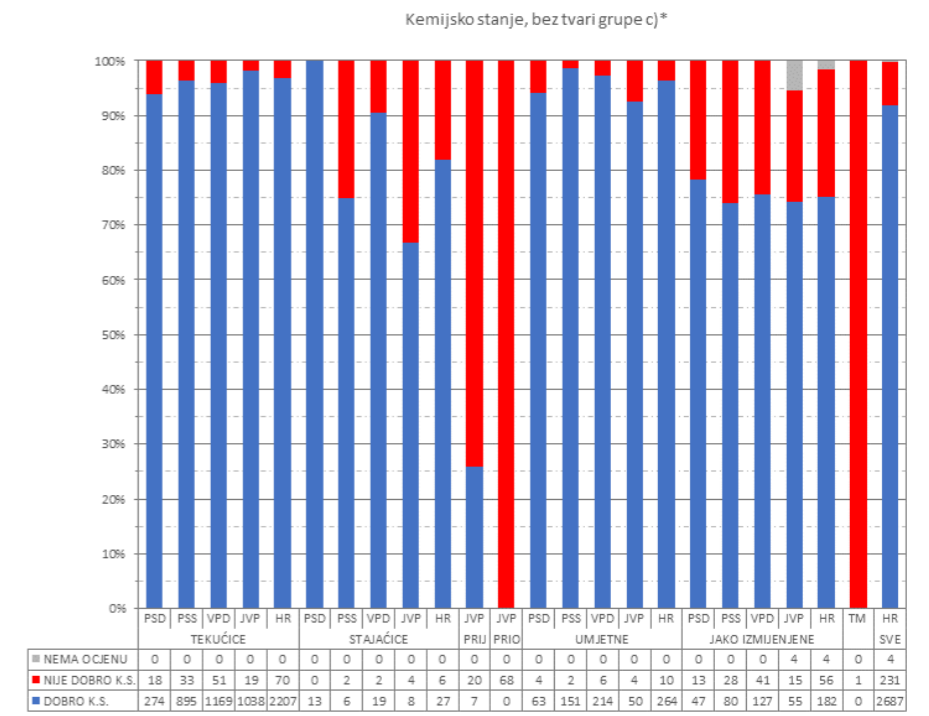
SI 3. Vodna tijela za koja postoji obaveza izvješćivanja



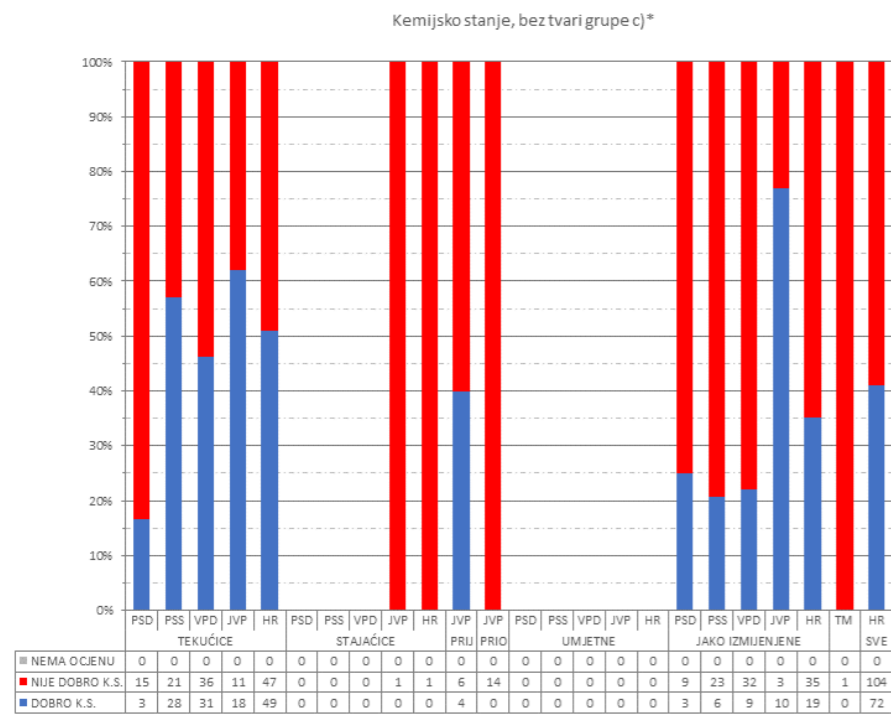
SI 4. Stanje na zaštićenim područjima A, sva vodna tijela



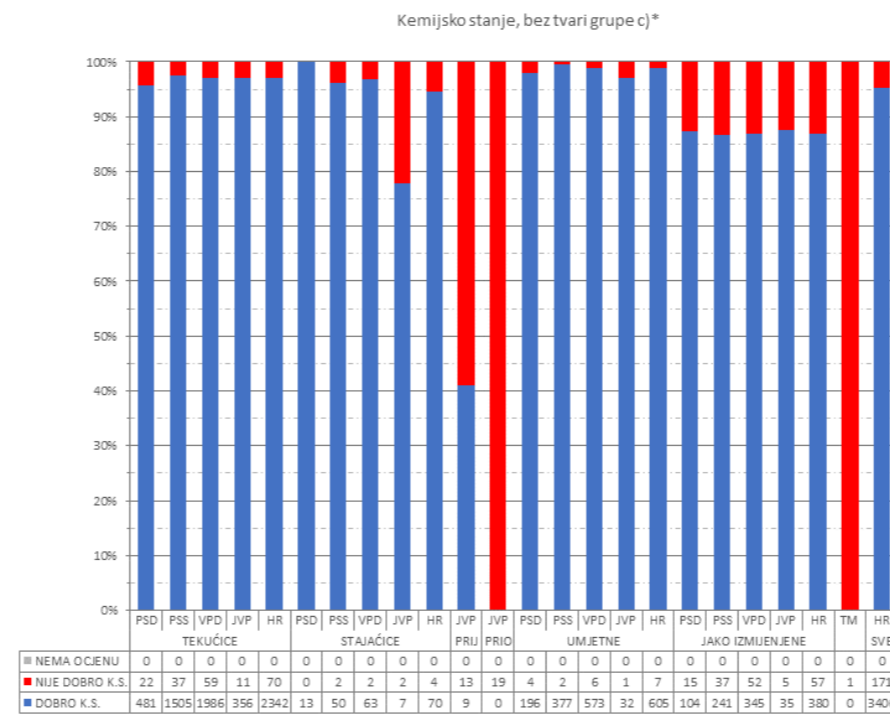
SI 6. Stanje na zaštićenim područjima C, sva vodna tijela



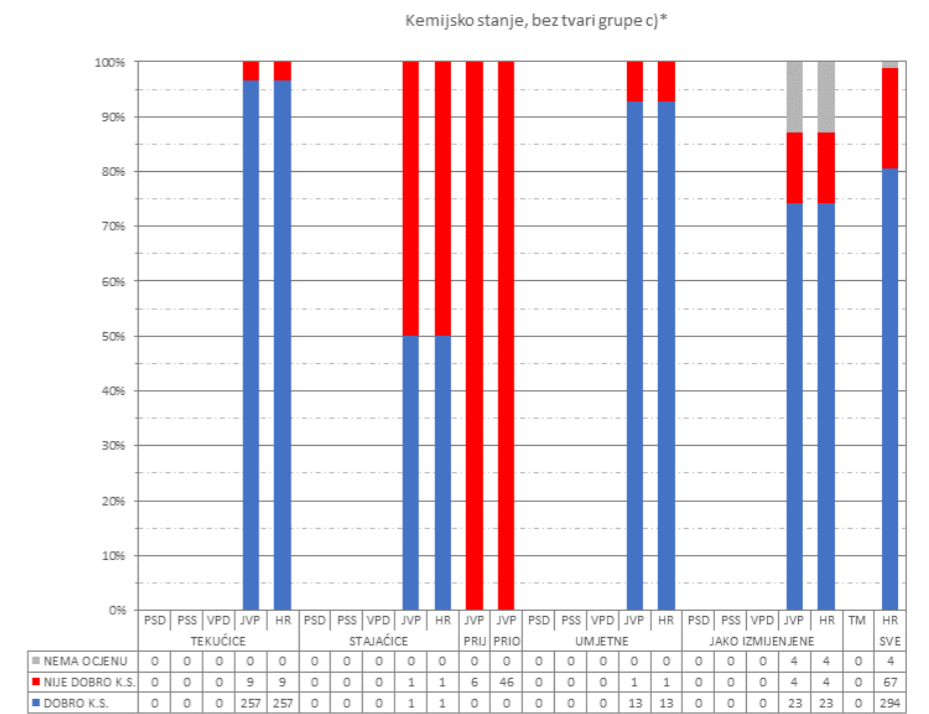
SI 8. Stanje na zaštićenim područjima E, sva vodna tijela



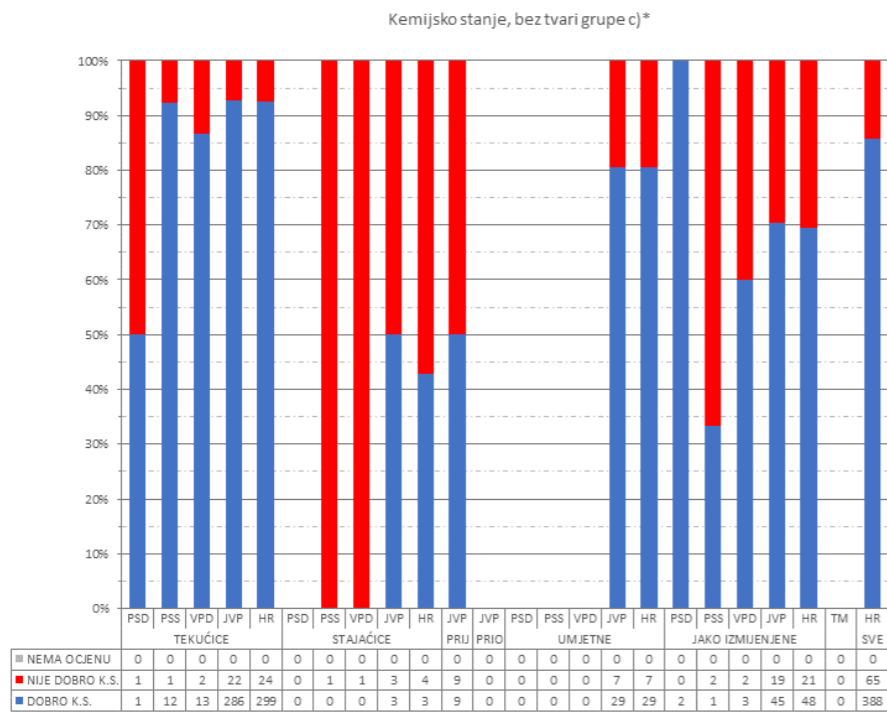
SI 5. Stanje na zaštićenim područjima B, sva vodna tijela



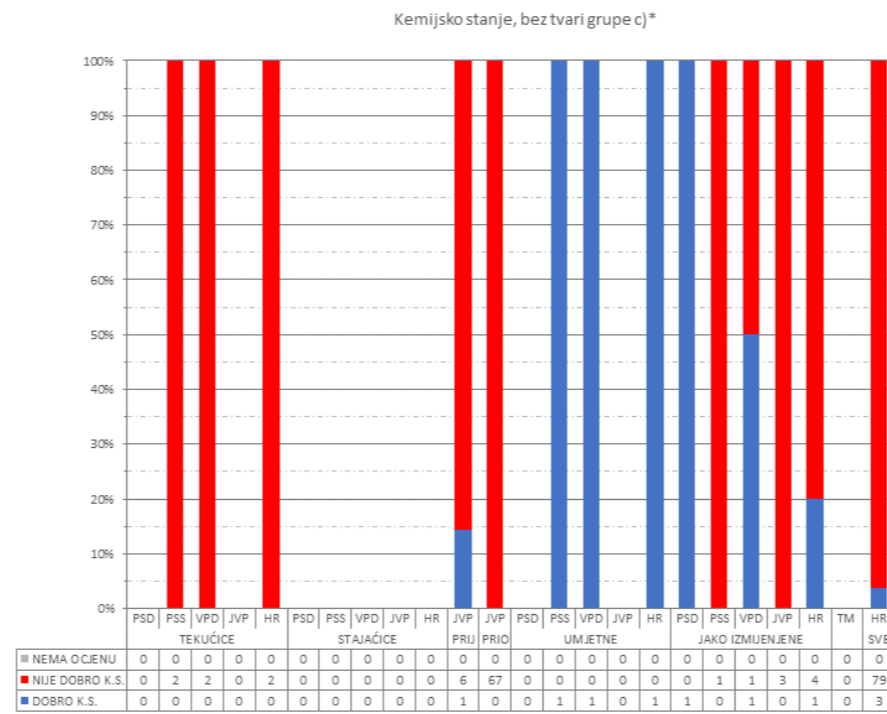
SI 7. Stanje na zaštićenim područjima D, sva vodna tijela



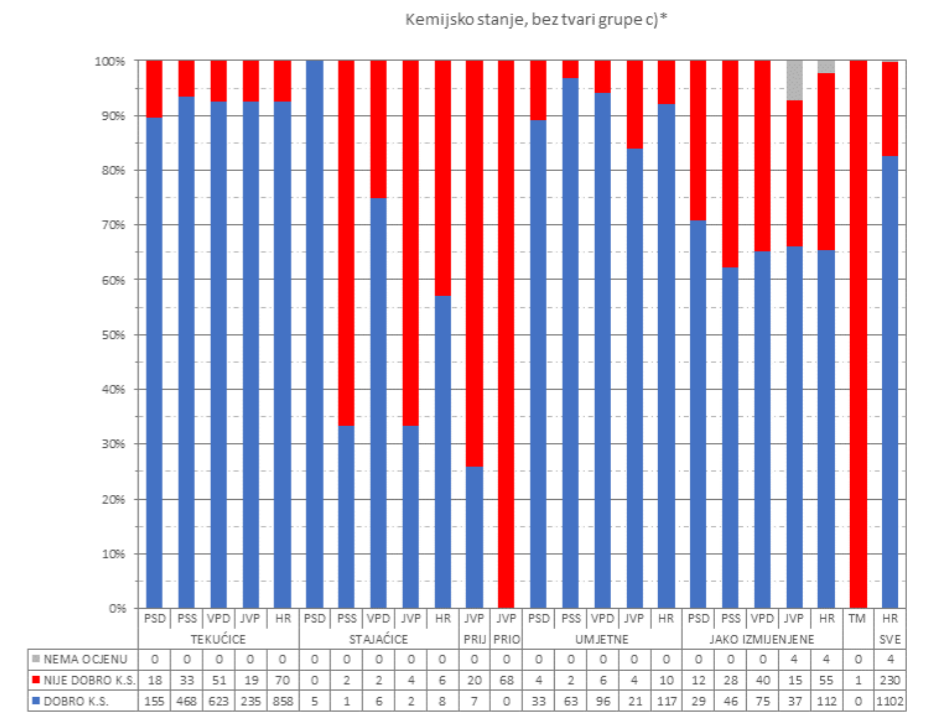
SI 9. Stanje na zaštićenim područjima F, sva vodna tijela



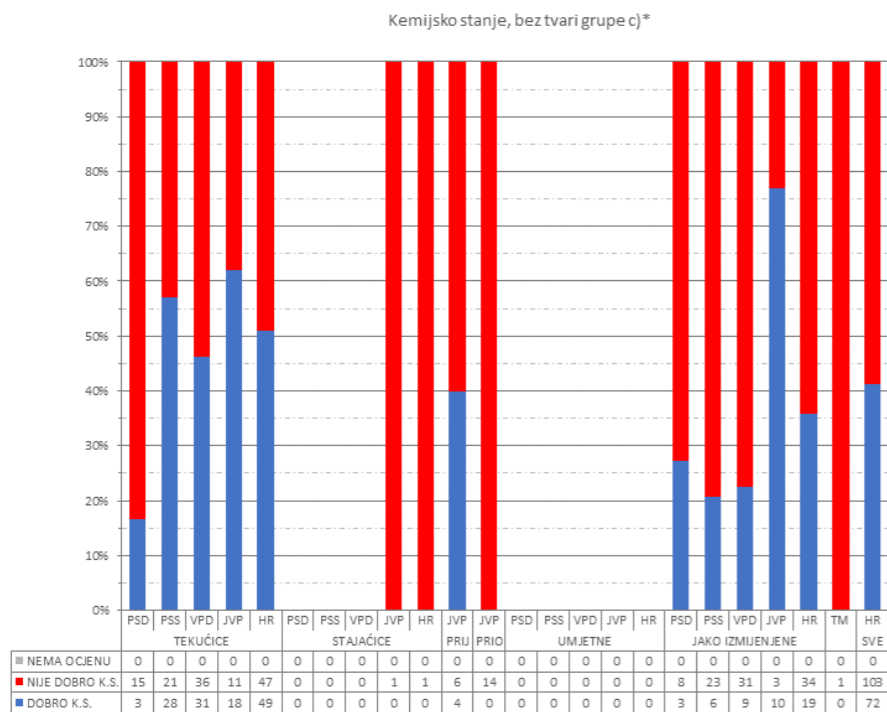
SI 10. Stanje na zaštićenim područjima A, vodna tijela za koja postoji obaveza izvješćivanja



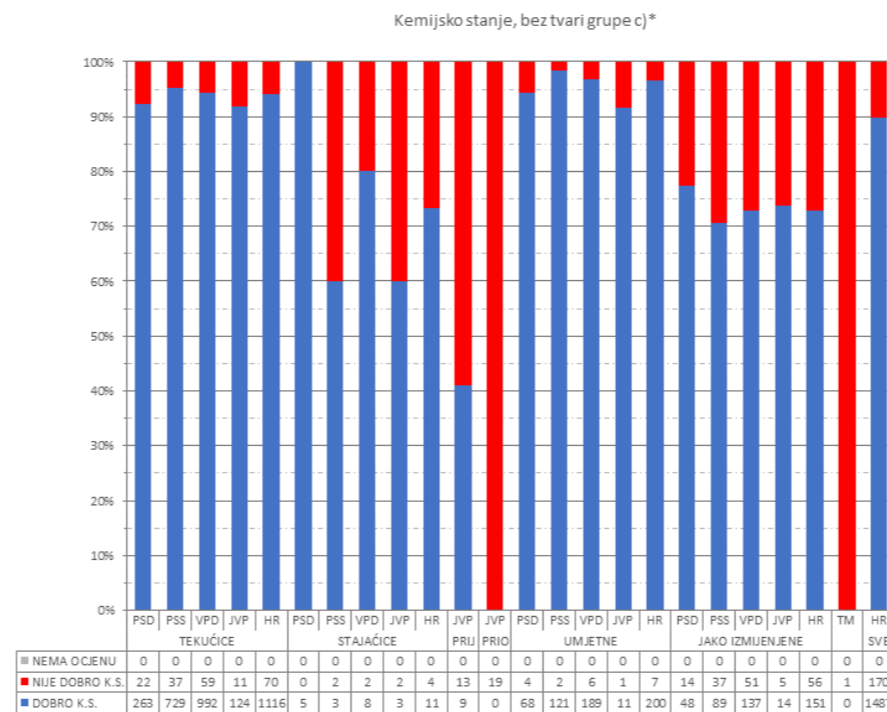
SI 12. Stanje na zaštićenim područjima C, vodna tijela za koja postoji obaveza izvješćivanja



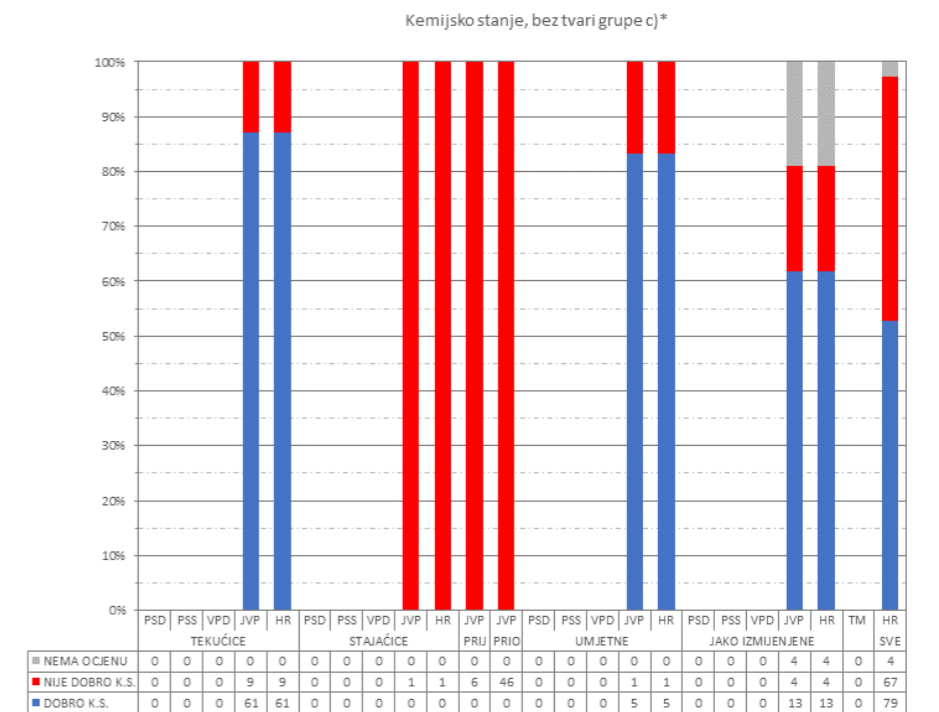
SI 14. Stanje na zaštićenim područjima E, vodna tijela za koja postoji obaveza izvješćivanja



SI 11. Stanje na zaštićenim područjima B, vodna tijela za koja postoji obaveza izvješćivanja



SI 13. Stanje na zaštićenim područjima D, vodna tijela za koja postoji obaveza izvješćivanja



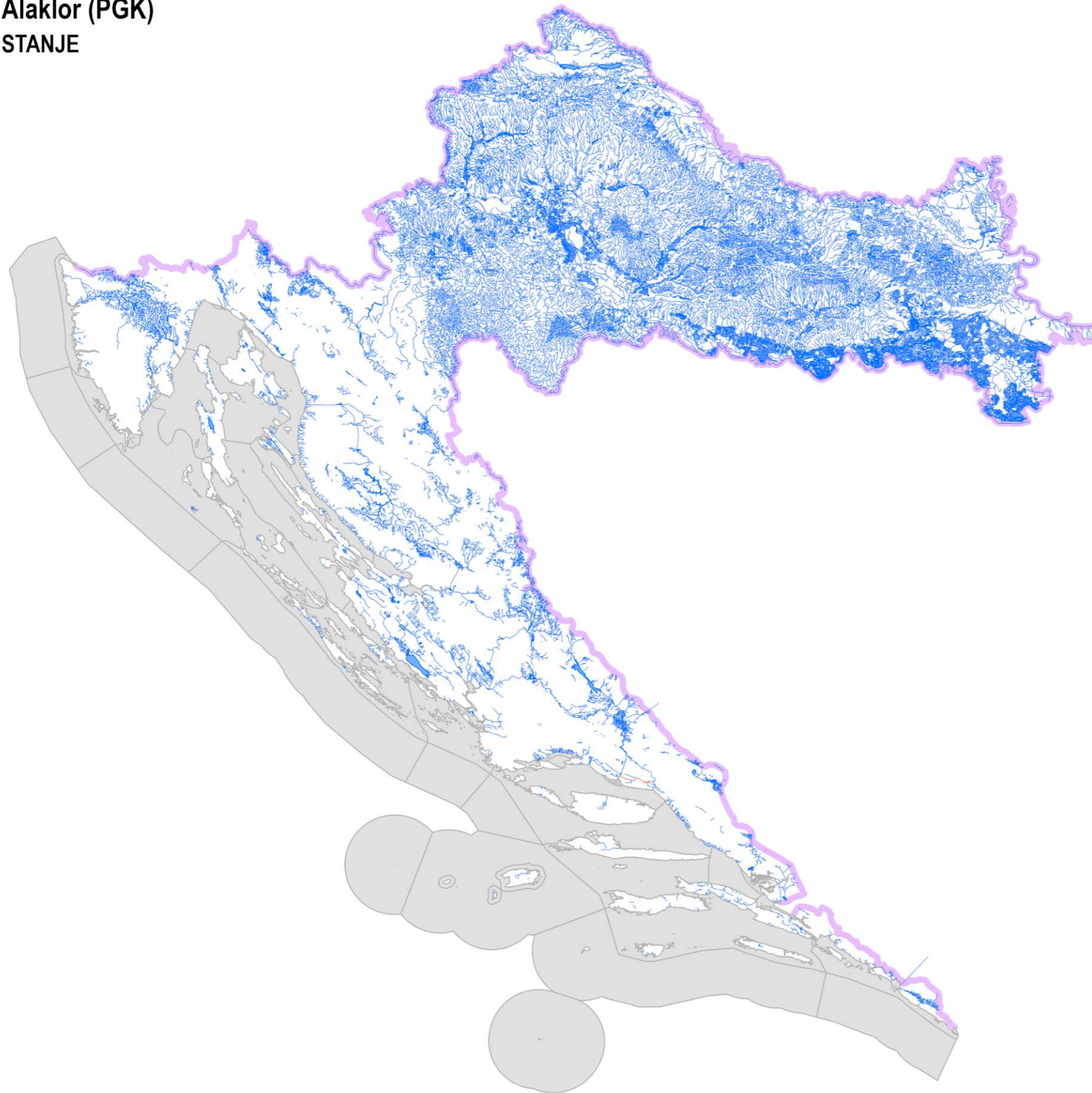
SI 15. Stanje na zaštićenim područjima F, vodna tijela za koja postoji obaveza izvješćivanja

- A. područja zaštite vode namijenjena za ljudsku potrošnju ili rezervirane za te namjene u budućnosti
- B. područja pogodna za zaštitu gospodarski značajnih vodenih organizama

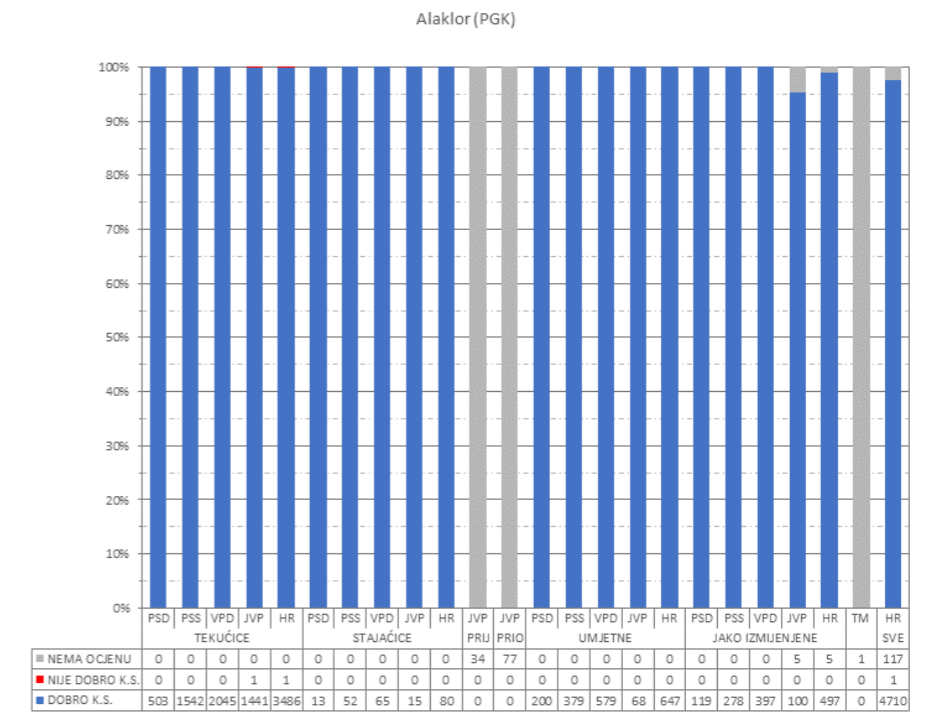
- C. područja za kupanje i rekreaciju
- D. područja podložna eutrofikaciji i područja ranjiva na nitrate

- E. područja namijenjena zaštiti staništa ili vrsta gdje je održavanje ili poboljšanje stanja voda bitan element njihove zaštite
- F. područja loše izmjenjena vodom priobalnim vodama, osjetljivost kojih se ocjenjuje u odnosu na ispuštanje komunalnih otpadnih voda

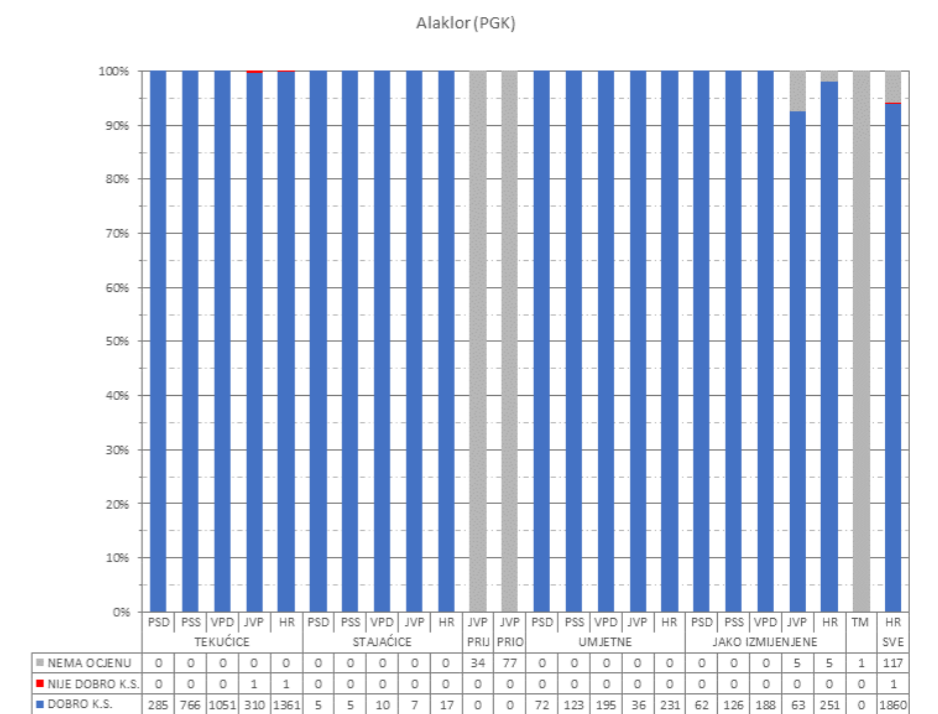
Alaklor (PGK) STANJE



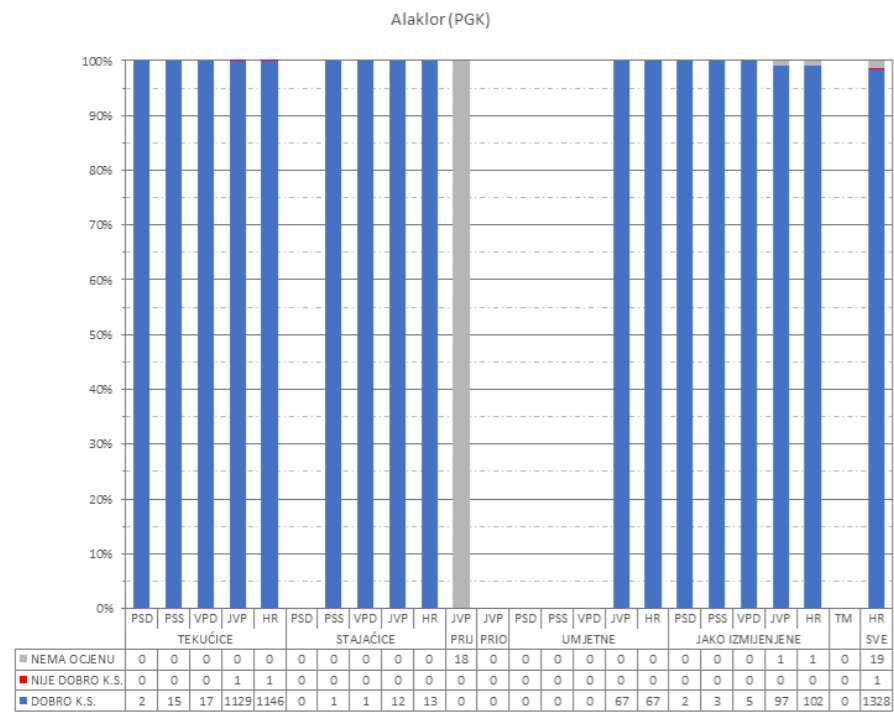
Sl 1. Kartografski prikaz stanja vodnih tijela



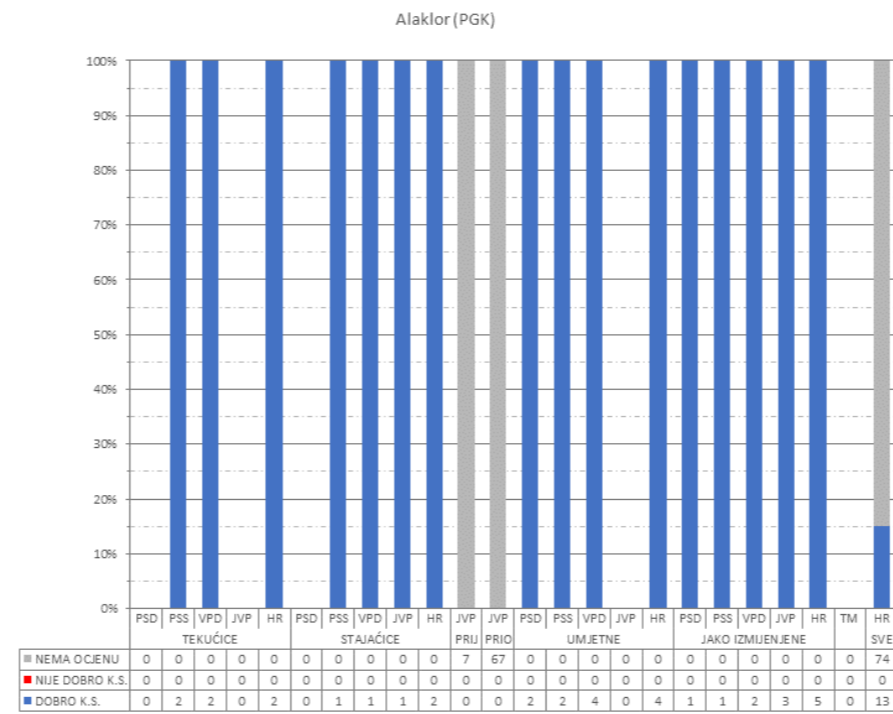
Sl 2. Sva vodna tijela



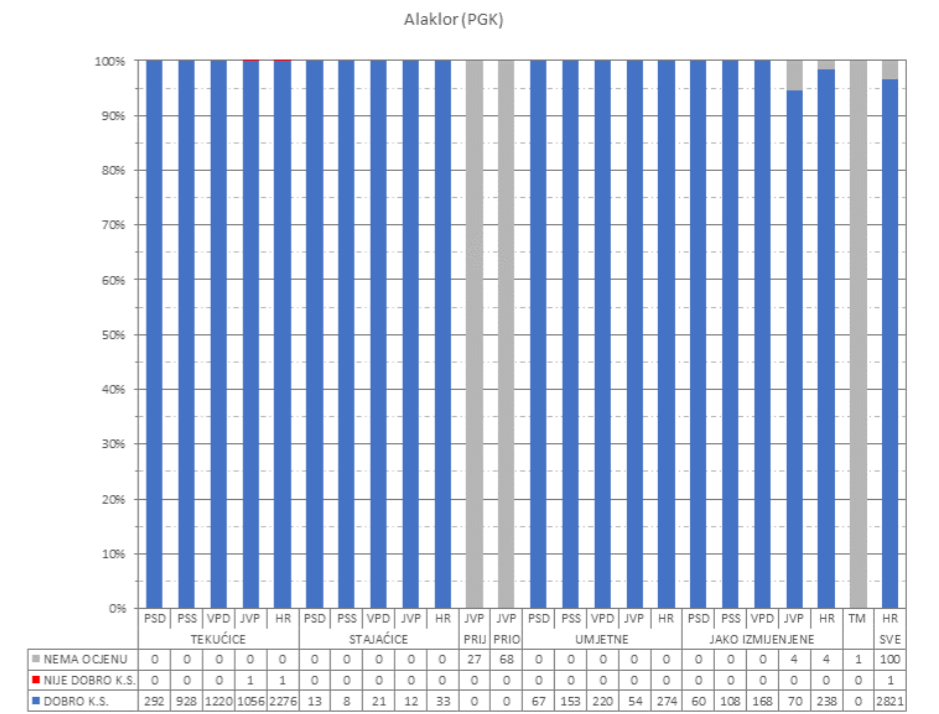
Sl 3. Vodna tijela za koja postoji obaveza izvješćivanja



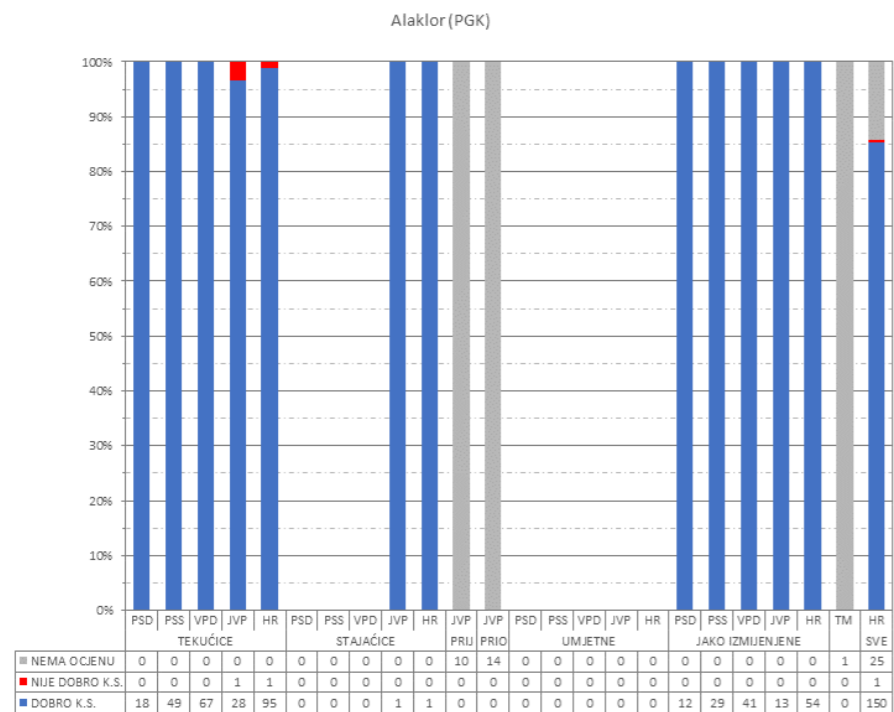
SI 4. Stanje na zaštićenim područjima A, sva vodna tijela



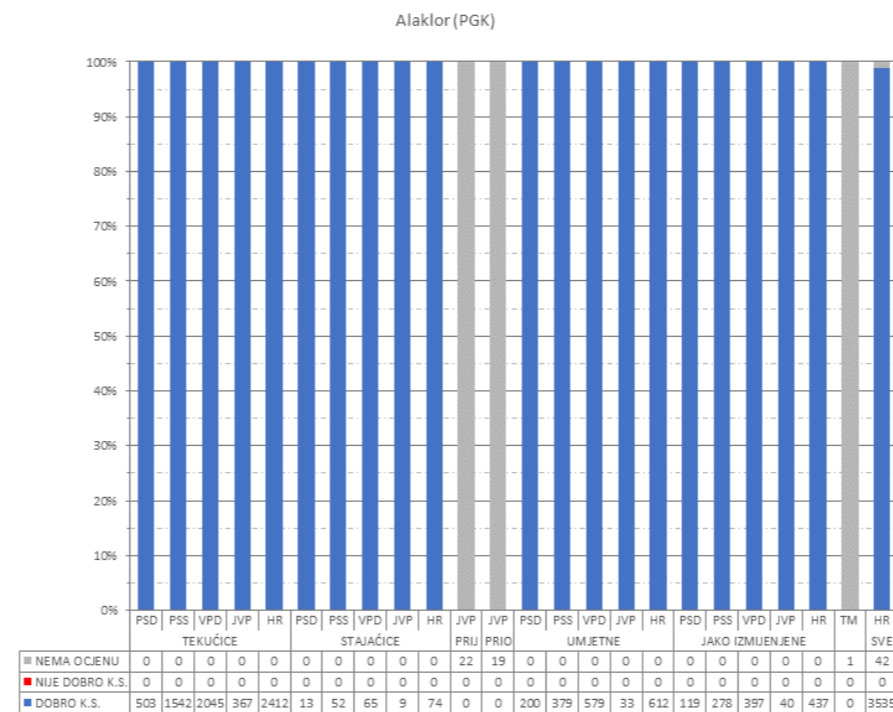
SI 6. Stanje na zaštićenim područjima C, sva vodna tijela



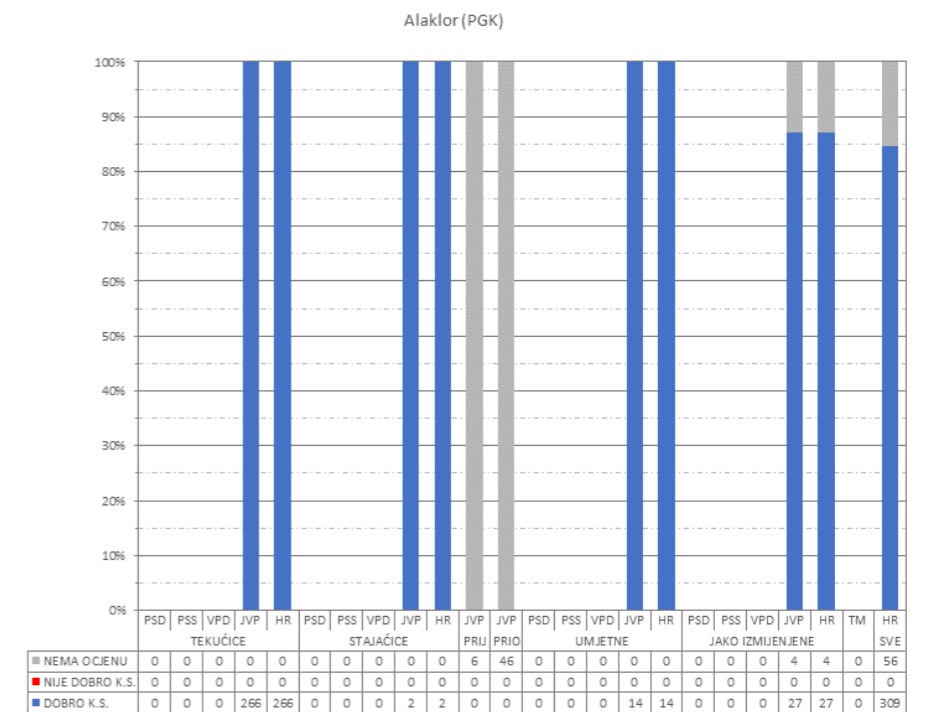
SI 8. Stanje na zaštićenim područjima E, sva vodna tijela



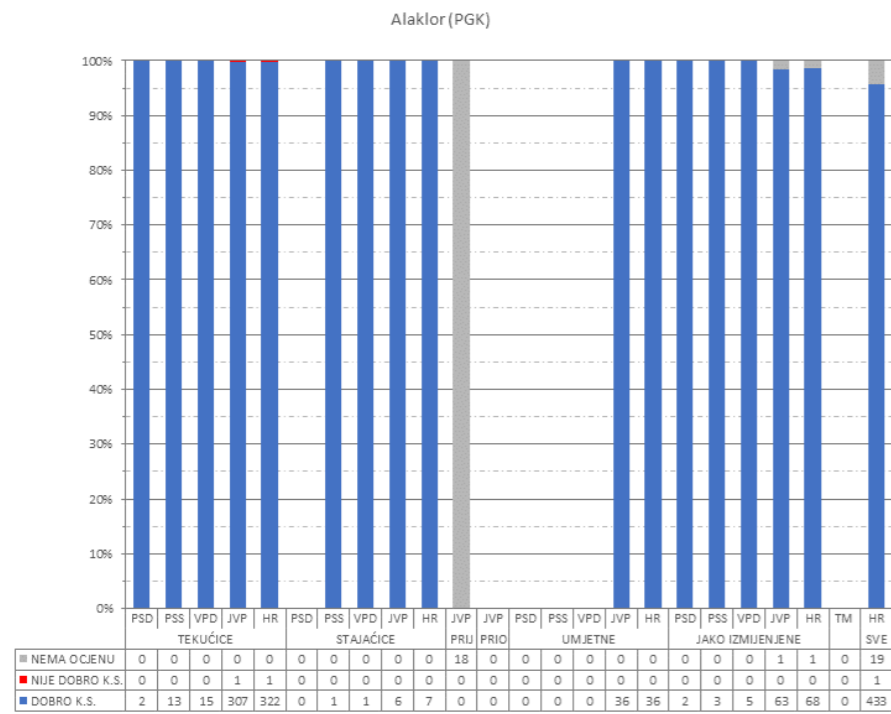
SI 5. Stanje na zaštićenim područjima B, sva vodna tijela



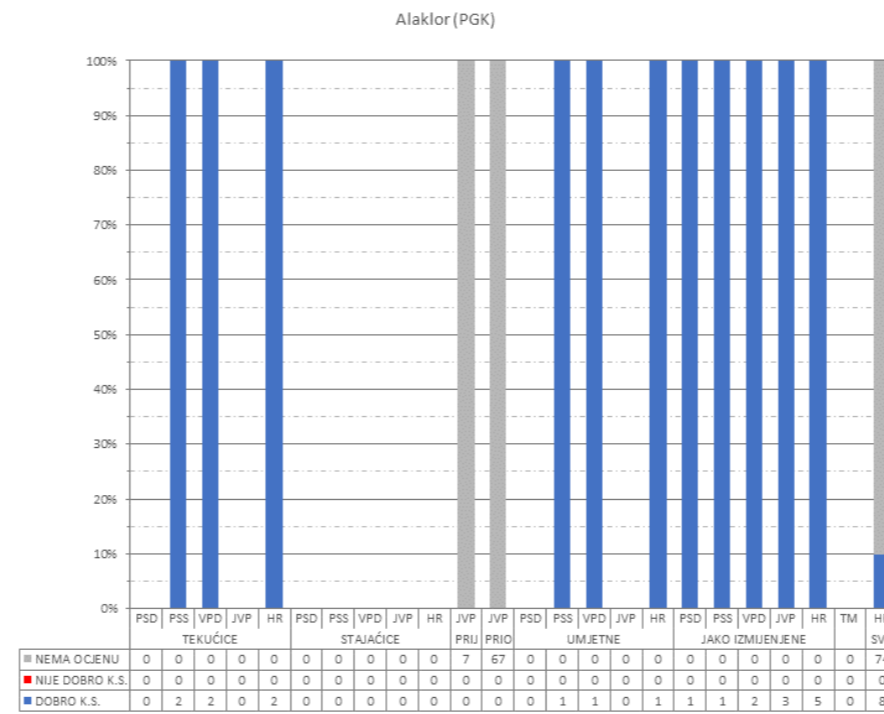
SI 7. Stanje na zaštićenim područjima D, sva vodna tijela



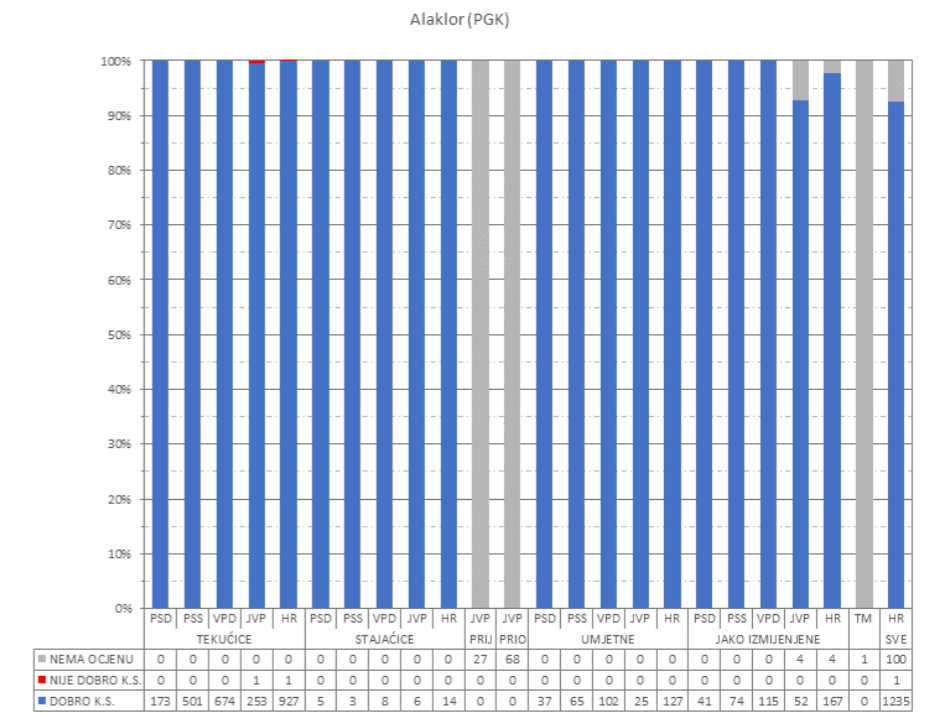
SI 9. Stanje na zaštićenim područjima F, sva vodna tijela



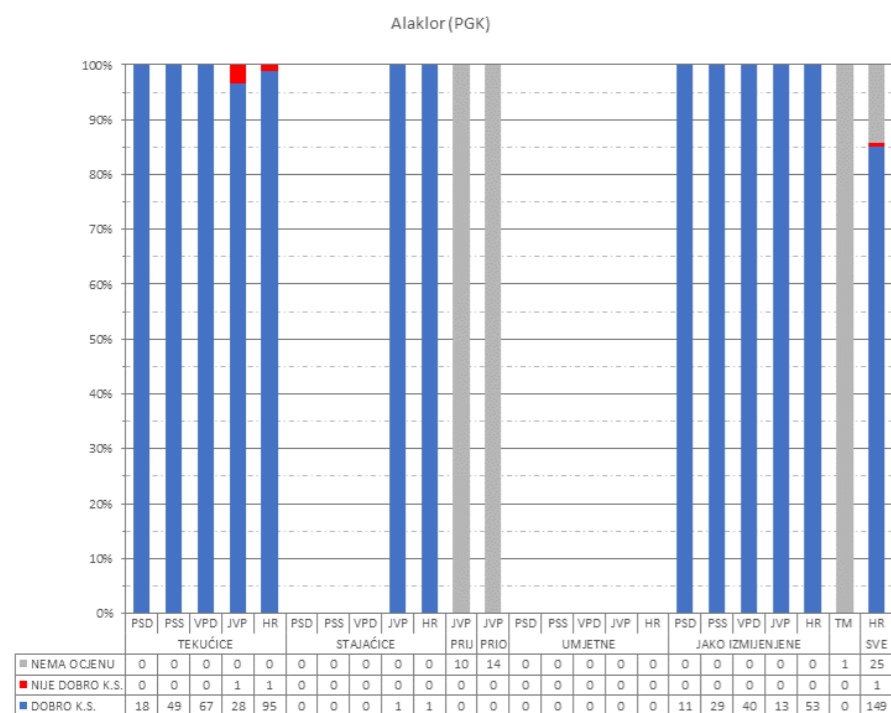
SI 10. Stanje na zaštićenim područjima A, vodna tijela za koja postoji obaveza izvješćivanja



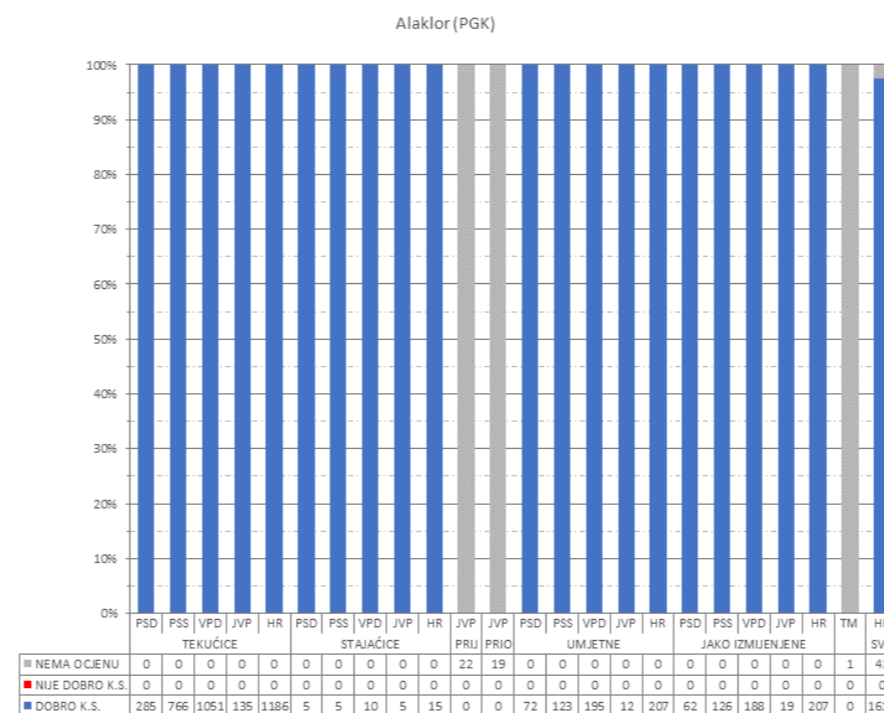
SI 12. Stanje na zaštićenim područjima C, vodna tijela za koja postoji obaveza izvješćivanja



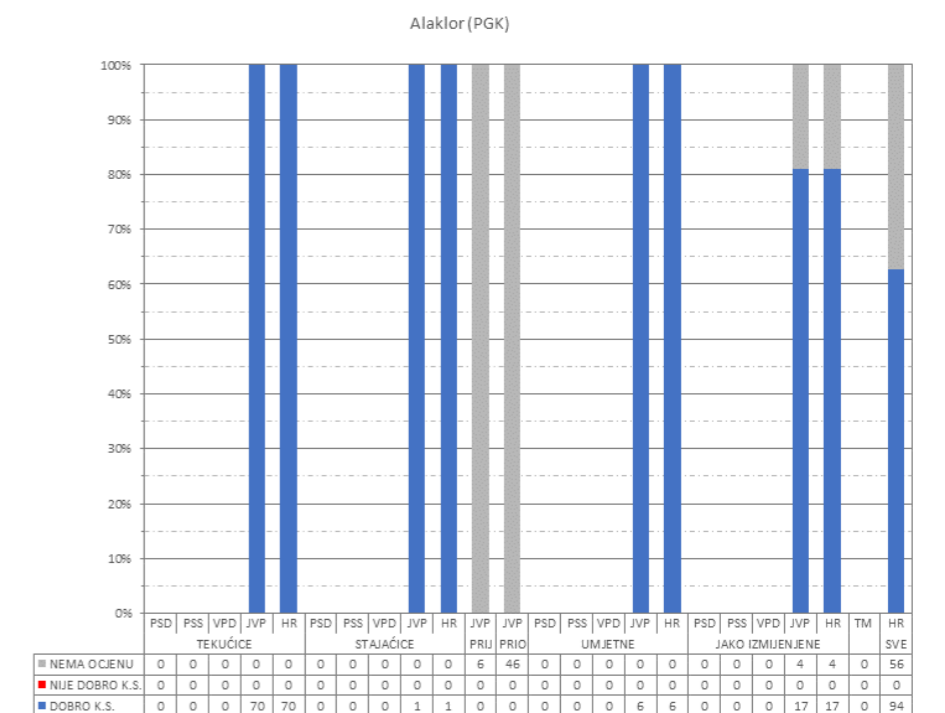
SI 14. Stanje na zaštićenim područjima E, vodna tijela za koja postoji obaveza izvješćivanja



SI 11. Stanje na zaštićenim područjima B, vodna tijela za koja postoji obaveza izvješćivanja



SI 13. Stanje na zaštićenim područjima D, vodna tijela za koja postoji obaveza izvješćivanja



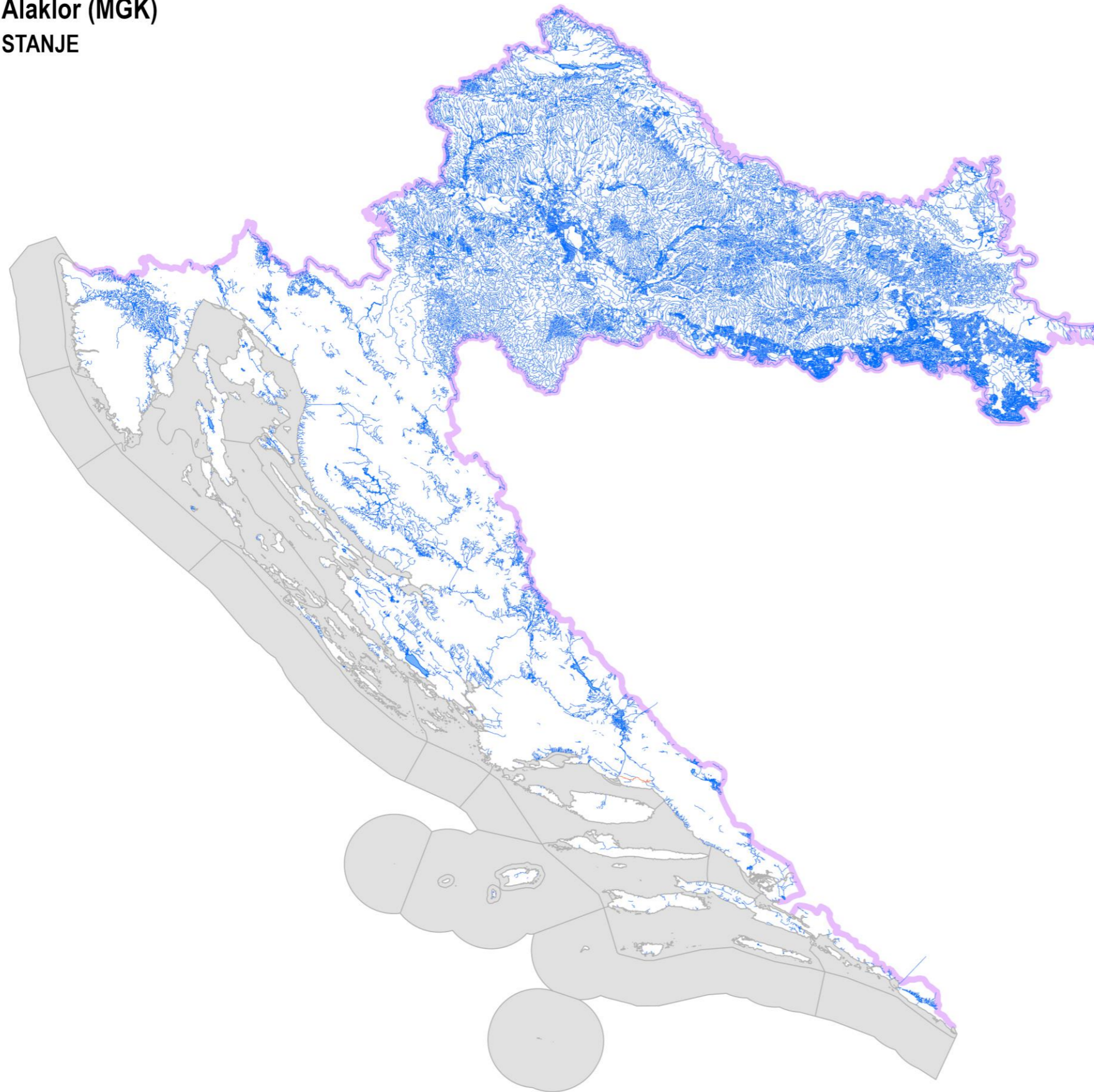
SI 15. Stanje na zaštićenim područjima F, vodna tijela za koja postoji obaveza izvješćivanja

- A. područja zaštite vode namijenjena za ljudsku potrošnju ili rezervirane za te namjene u budućnosti
- B. područja pogodna za zaštitu gospodarski značajnih vodenih organizama

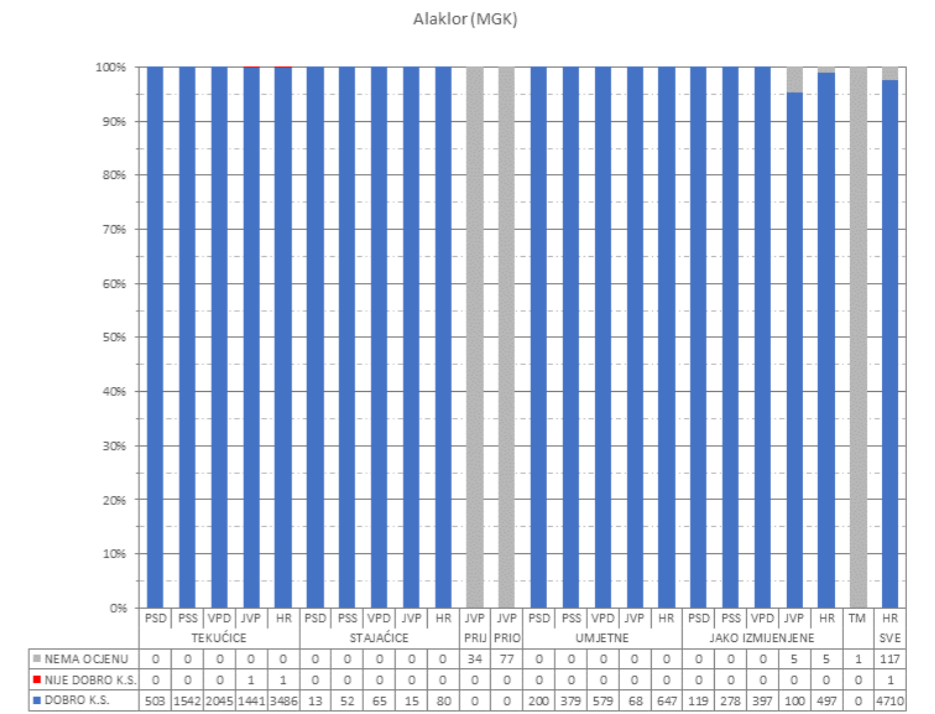
- C. područja za kupanje i rekreaciju
- D. područja podložna eutrofikaciji i područja ranjiva na nitrata

- E. područja namijenjena zaštiti staništa ili vrsta gdje je održavanje ili poboljšanje stanja voda bitan element njihove zaštite
- F. područja loše izmjene voda priobalnim vodama, osjetljivost kojih se ocjenjuje u odnosu na ispuštanje komunalnih otpadnih voda

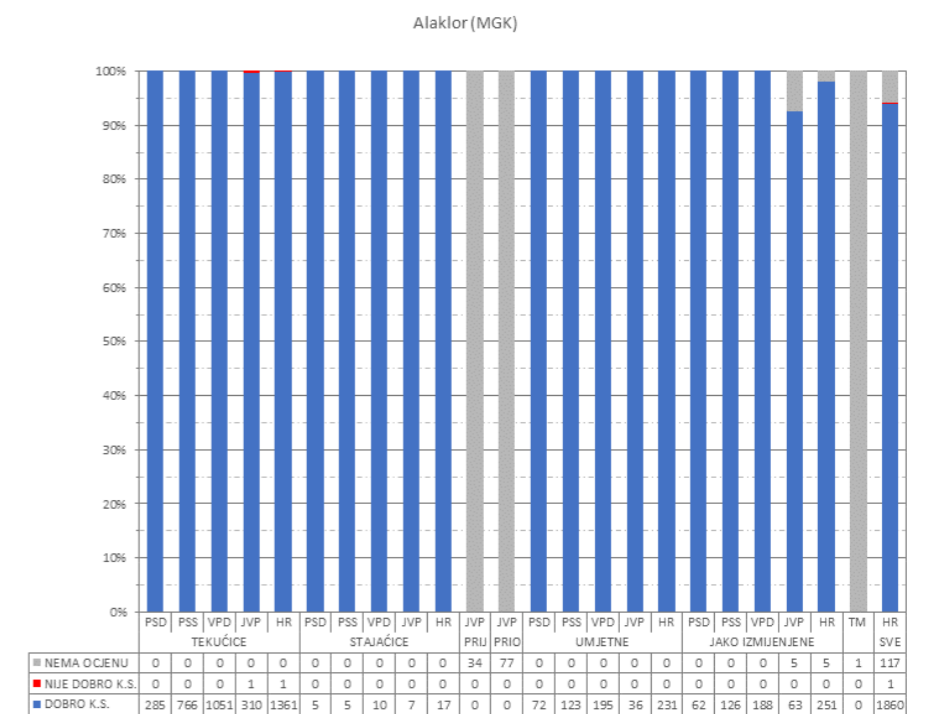
Alaklor (MGK) STANJE



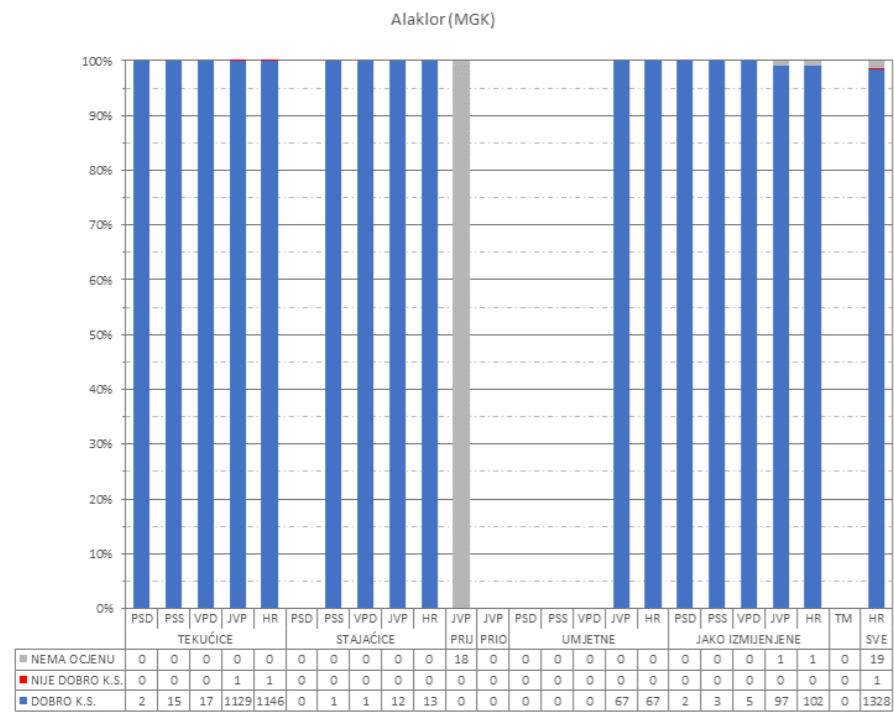
Sl 1. Kartografski prikaz stanja vodnih tijela



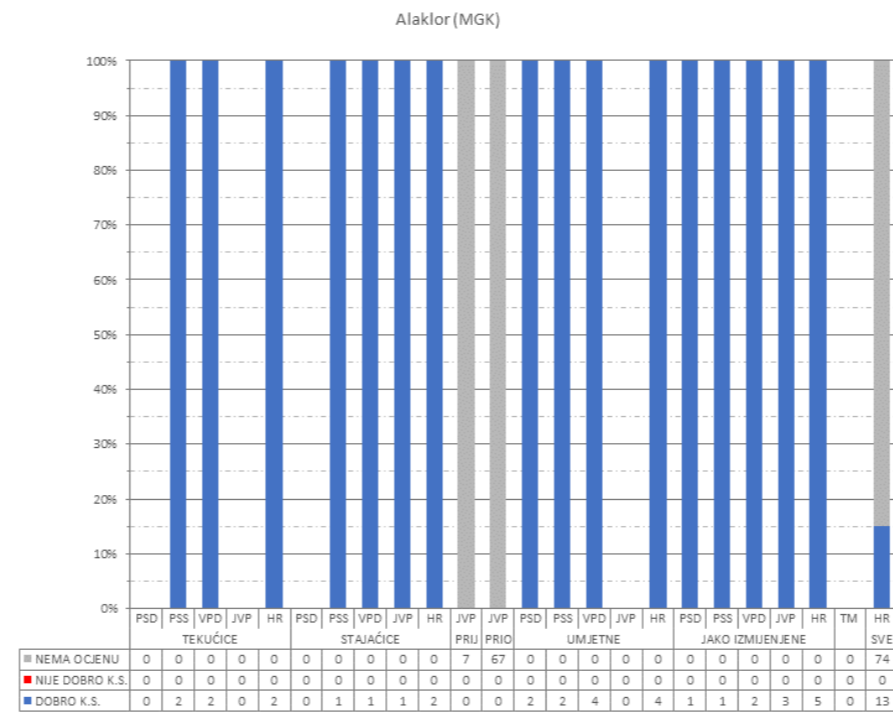
Sl 2. Sva vodna tijela



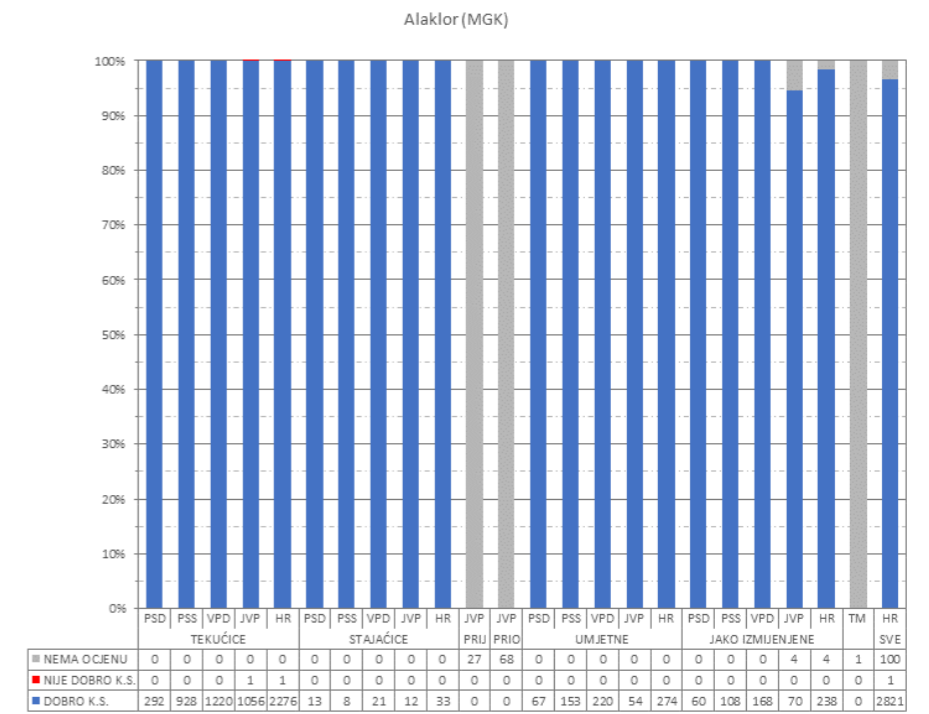
Sl 3. Vodna tijela za koja postoji obaveza izvješćivanja



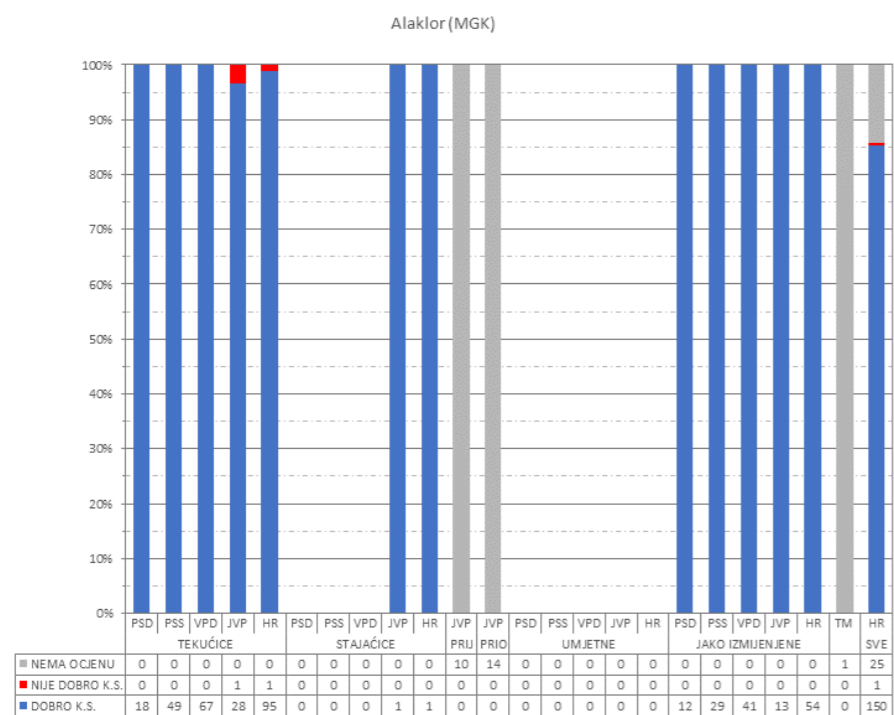
SI 4. Stanje na zaštićenim područjima A, sva vodna tijela



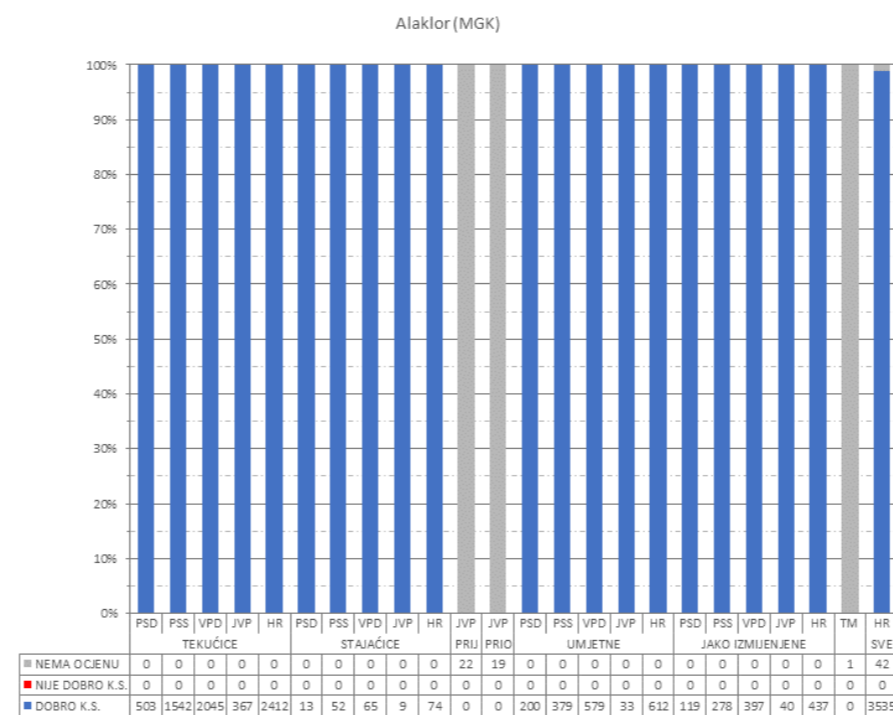
SI 6. Stanje na zaštićenim područjima C, sva vodna tijela



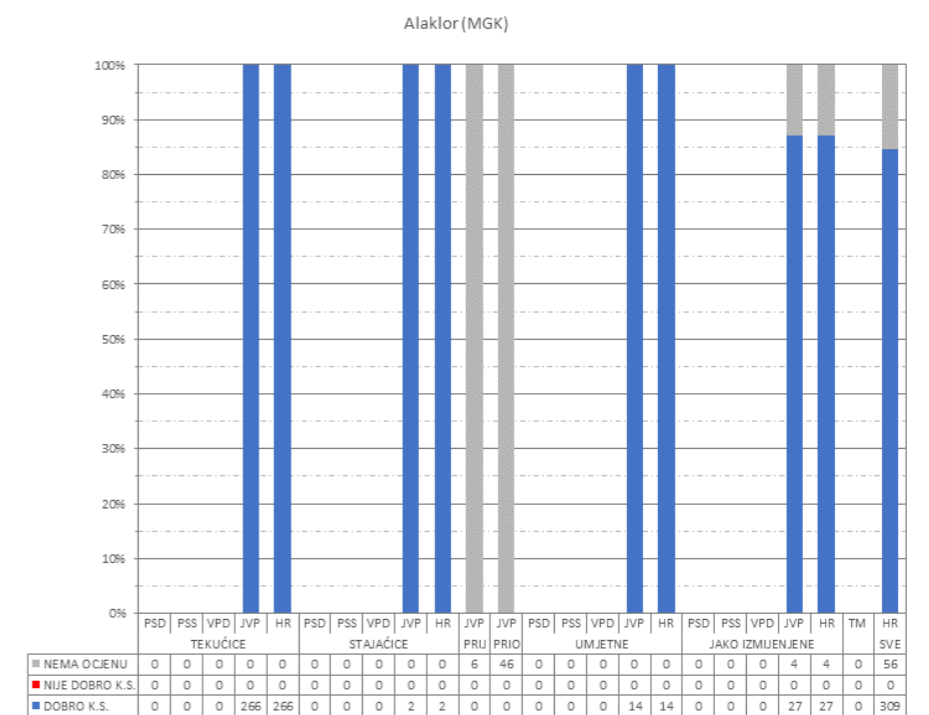
SI 8. Stanje na zaštićenim područjima E, sva vodna tijela



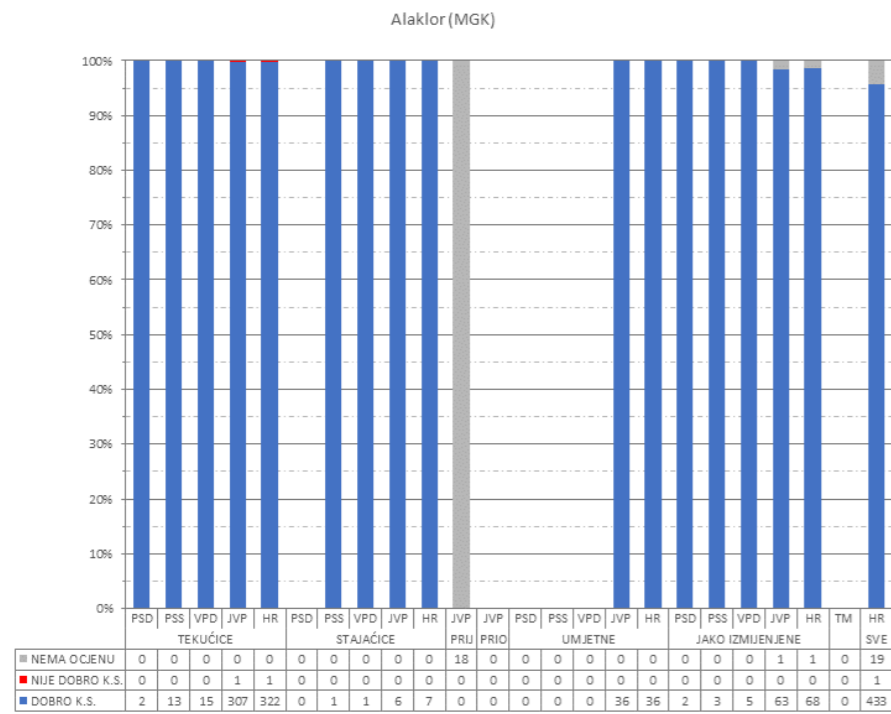
SI 5. Stanje na zaštićenim područjima B, sva vodna tijela



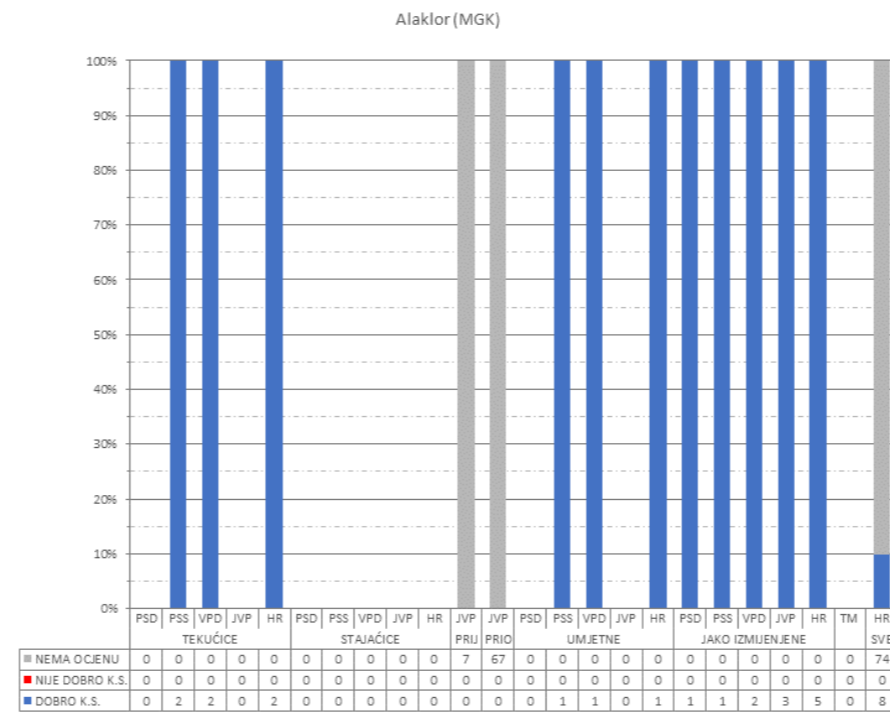
SI 7. Stanje na zaštićenim područjima D, sva vodna tijela



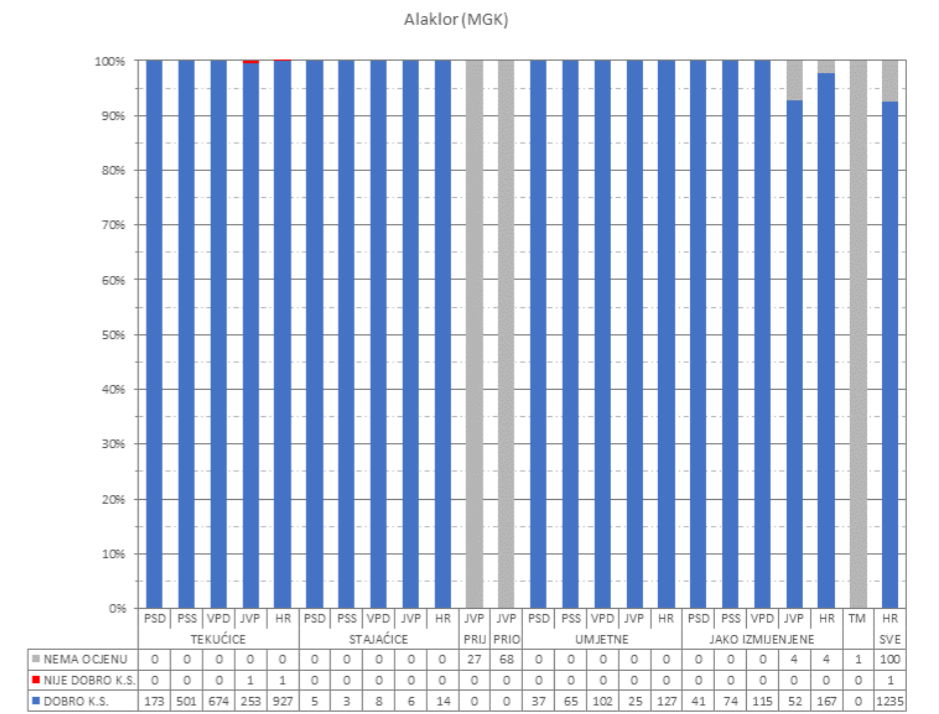
SI 9. Stanje na zaštićenim područjima F, sva vodna tijela



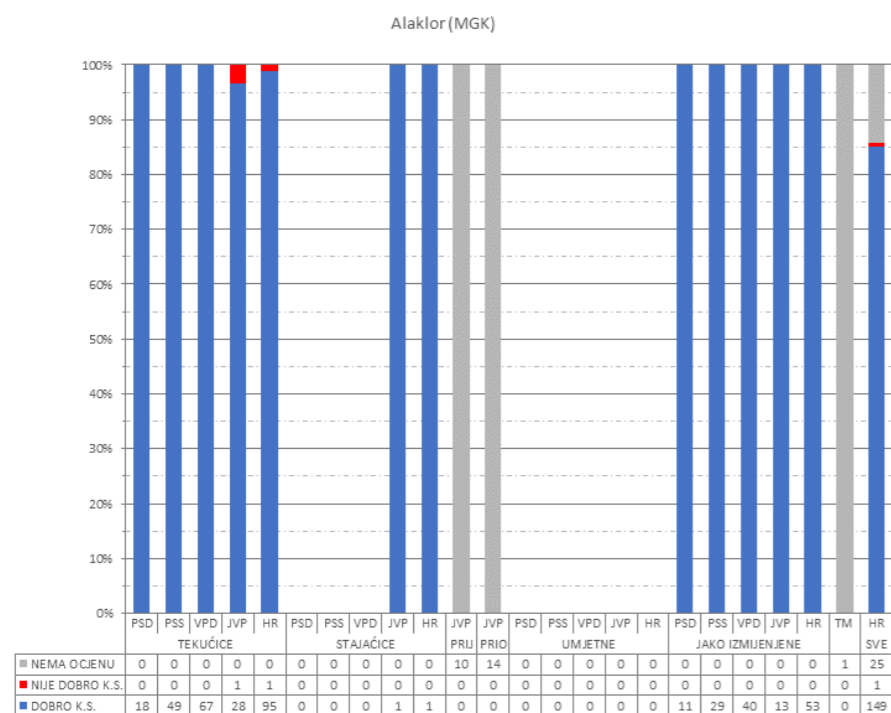
SI 10. Stanje na zaštićenim područjima A, vodna tijela za koja postoji obaveza izvješćivanja



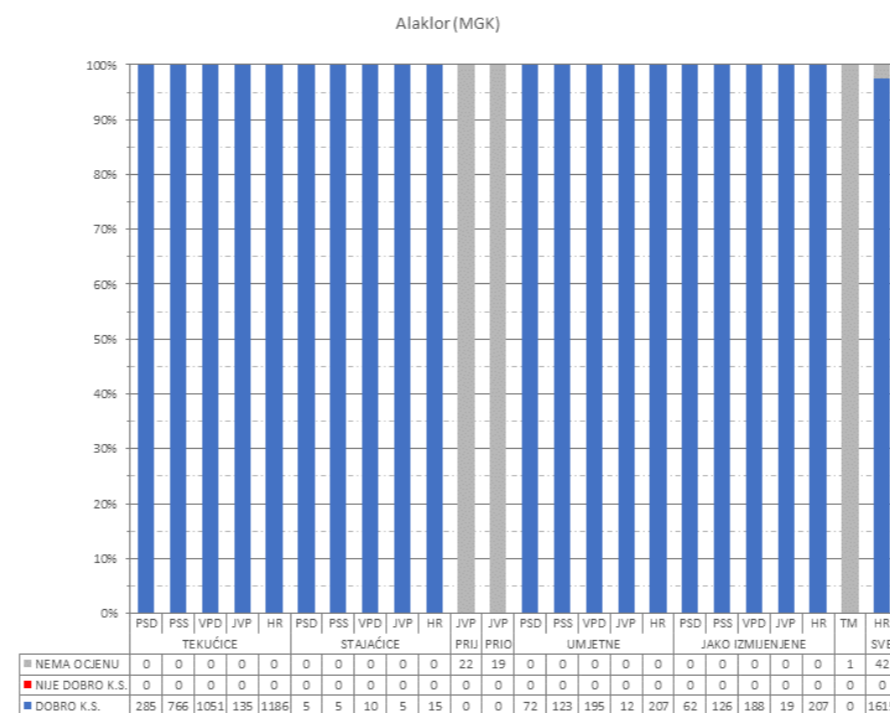
SI 12. Stanje na zaštićenim područjima C, vodna tijela za koja postoji obaveza izvješćivanja



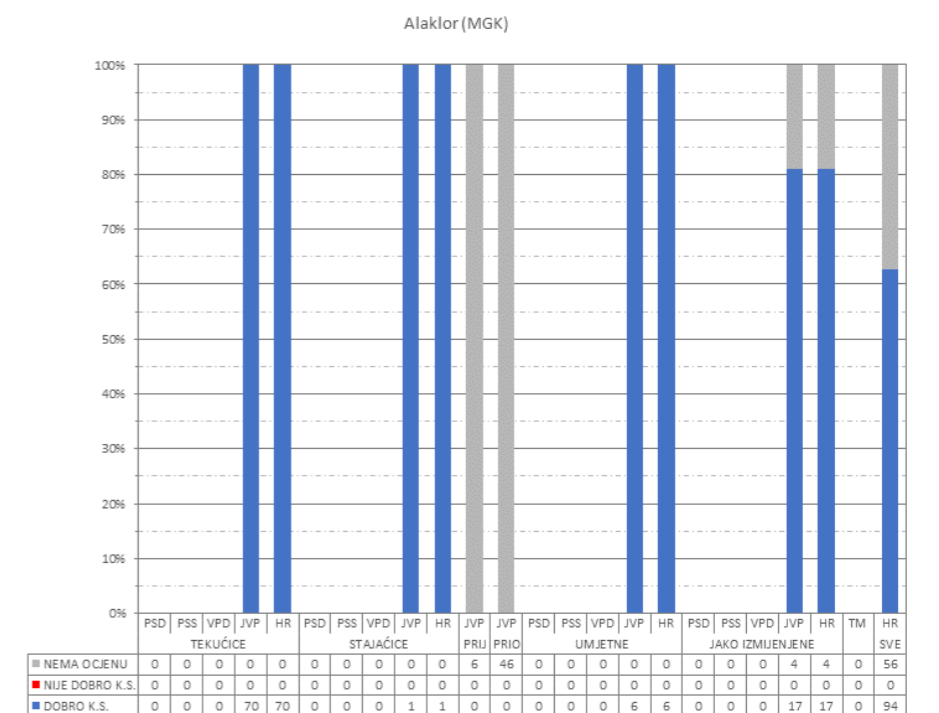
SI 14. Stanje na zaštićenim područjima E, vodna tijela za koja postoji obaveza izvješćivanja



SI 11. Stanje na zaštićenim područjima B, vodna tijela za koja postoji obaveza izvješćivanja



SI 13. Stanje na zaštićenim područjima D, vodna tijela za koja postoji obaveza izvješćivanja



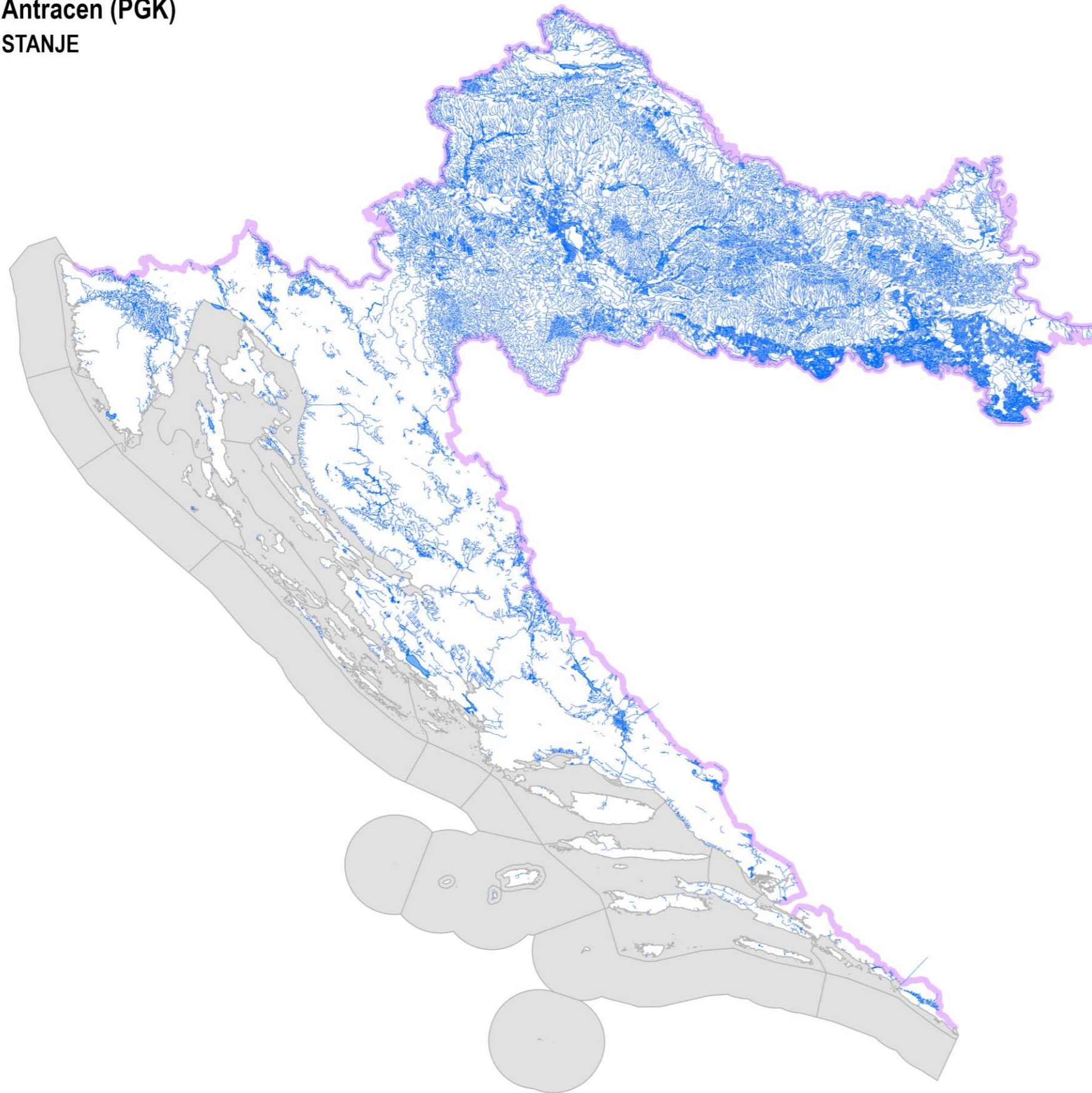
SI 15. Stanje na zaštićenim područjima F, vodna tijela za koja postoji obaveza izvješćivanja

- A. područja zaštite vode namijenjena za ljudsku potrošnju ili rezervirane za te namjene u budućnosti
- B. područja pogodna za zaštitu gospodarski značajnih vodenih organizama

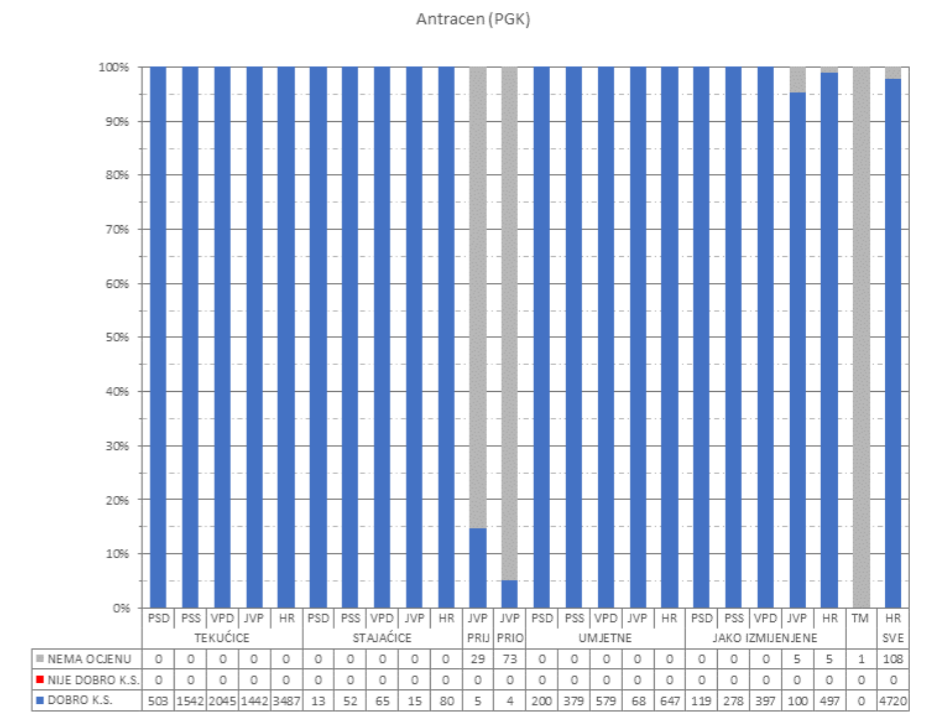
- C. područja za kupanje i rekreaciju
- D. područja podložna eutrofikaciji i područja ranjiva na nitrata

- E. područja namijenjena zaštiti staništa ili vrsta gdje je održavanje ili poboljšanje stanja voda bitan element njihove zaštite
- F. područja loše izmjene voda priobalnim vodama, osjetljivost kojih se ocjenjuje u odnosu na ispuštanje komunalnih otpadnih voda

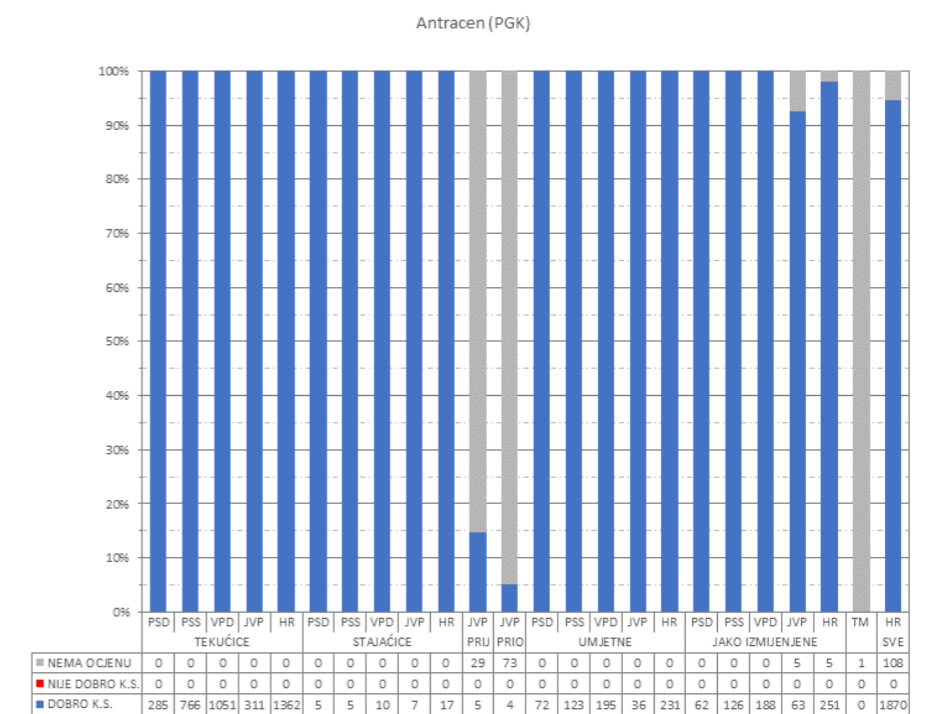
Antracen (PGK) STANJE



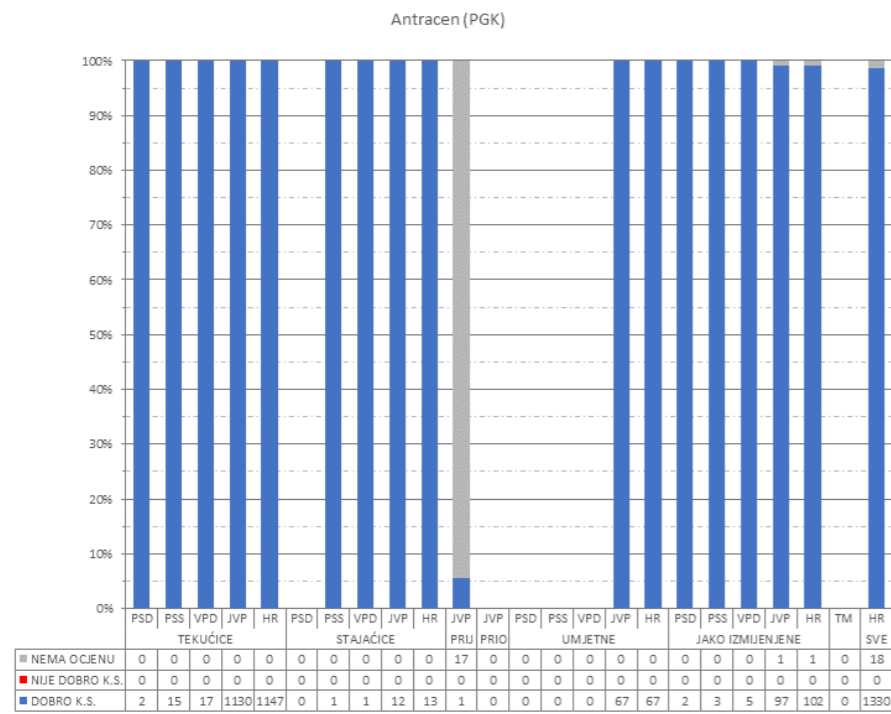
SI 1. Kartografski prikaz stanja vodnih tijela



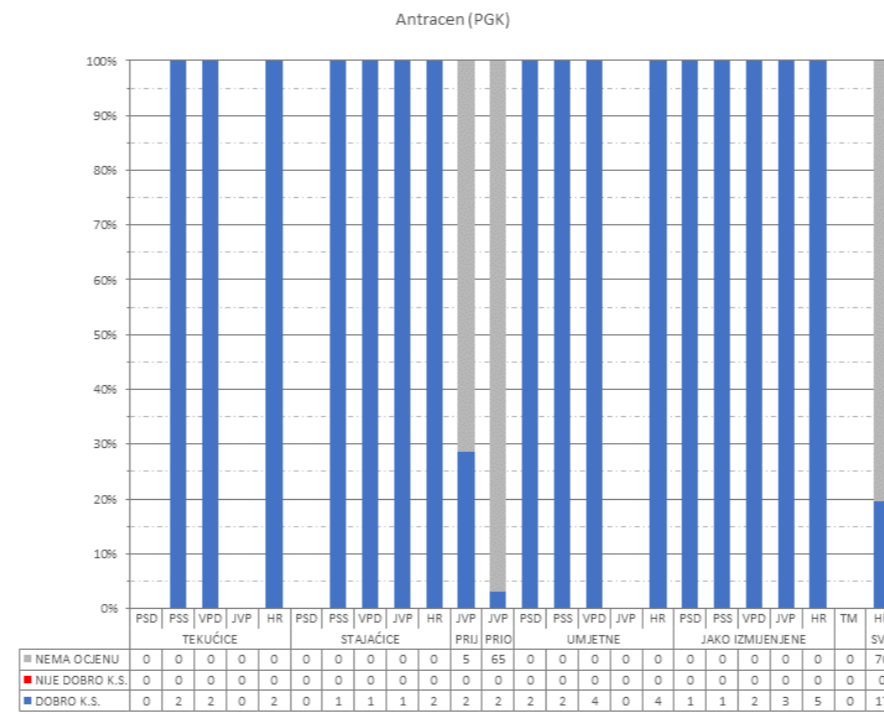
SI 2. Sva vodna tijela



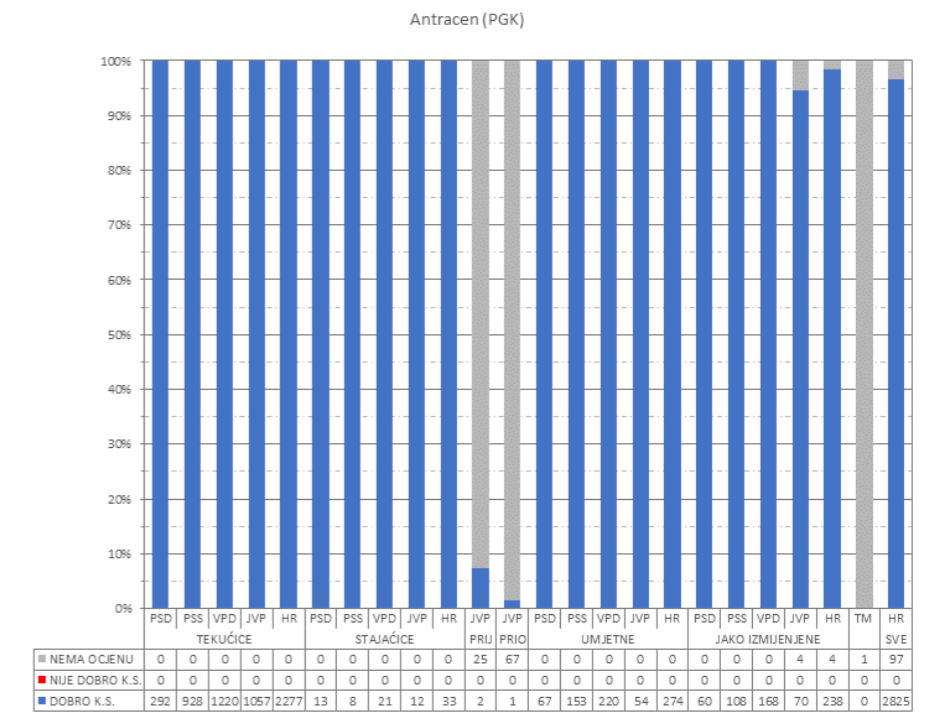
SI 3. Vodna tijela za koja postoji obaveza izvješćivanja



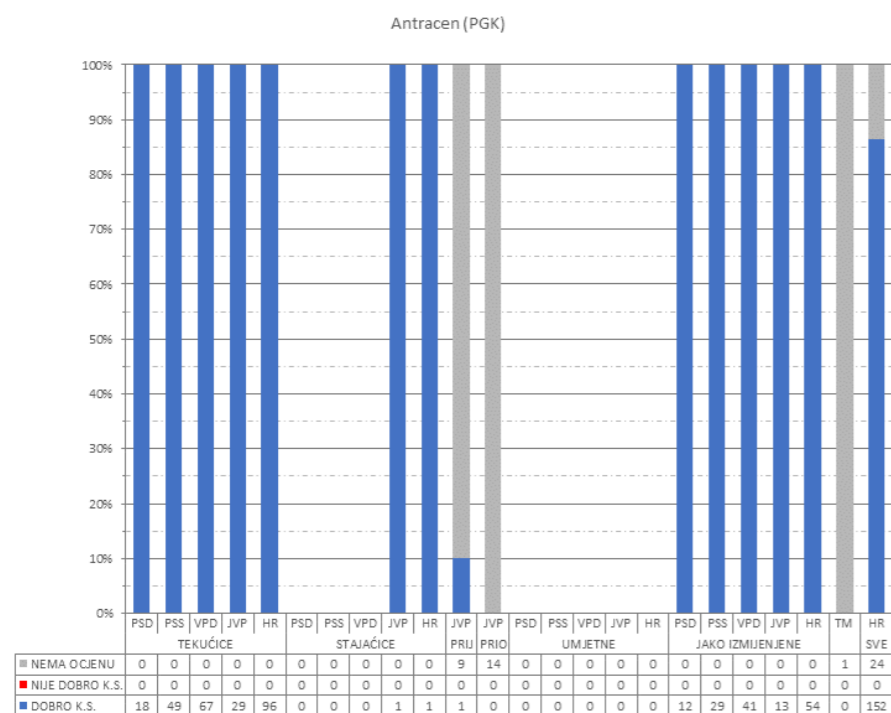
SI 4. Stanje na zaštićenim područjima A, sva vodna tijela



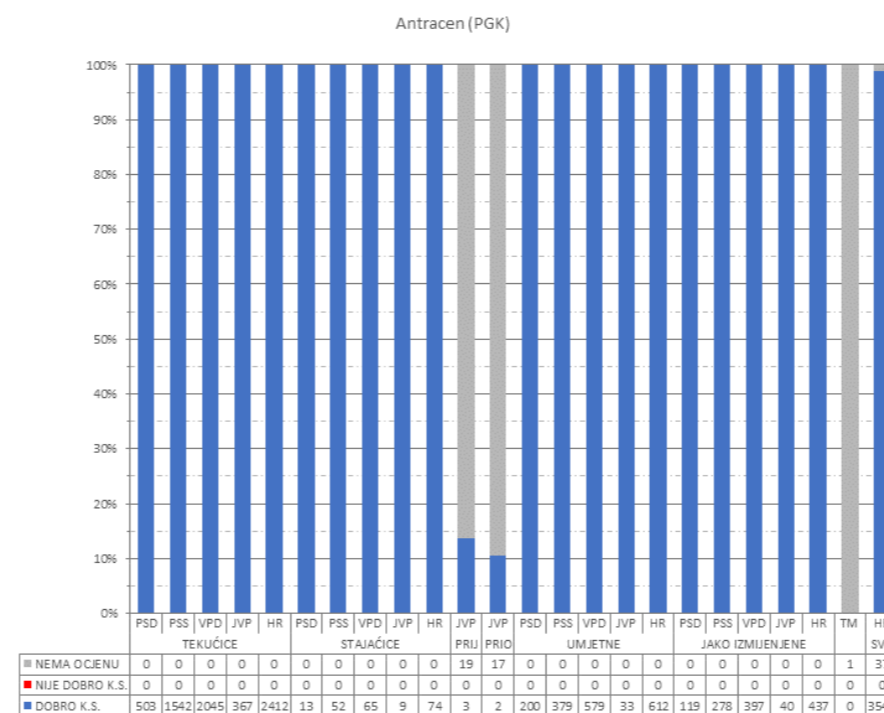
SI 6. Stanje na zaštićenim područjima C, sva vodna tijela



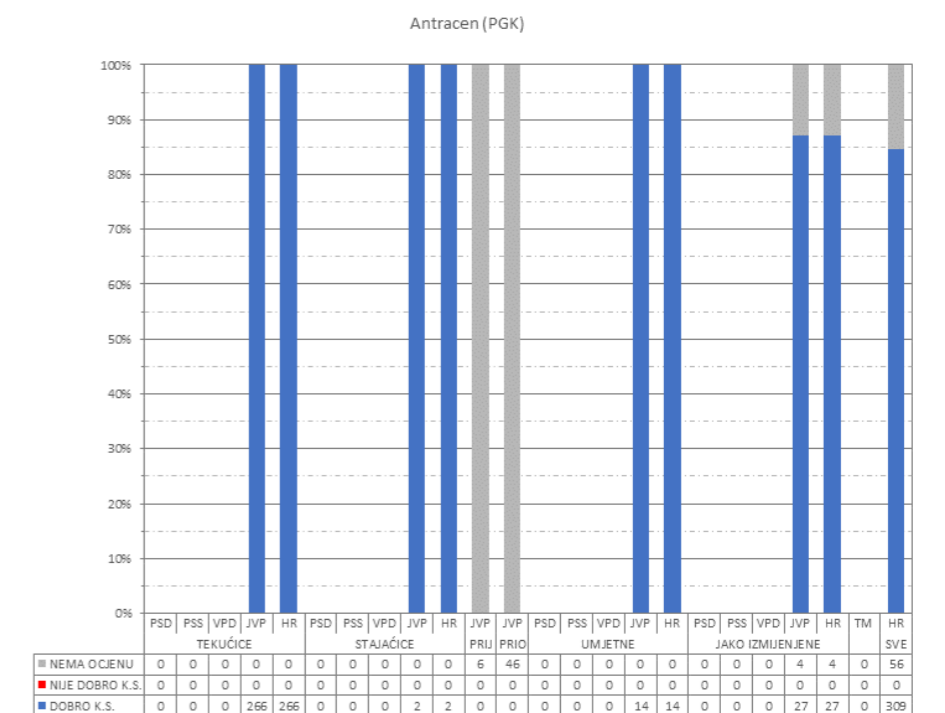
SI 8. Stanje na zaštićenim područjima E, sva vodna tijela



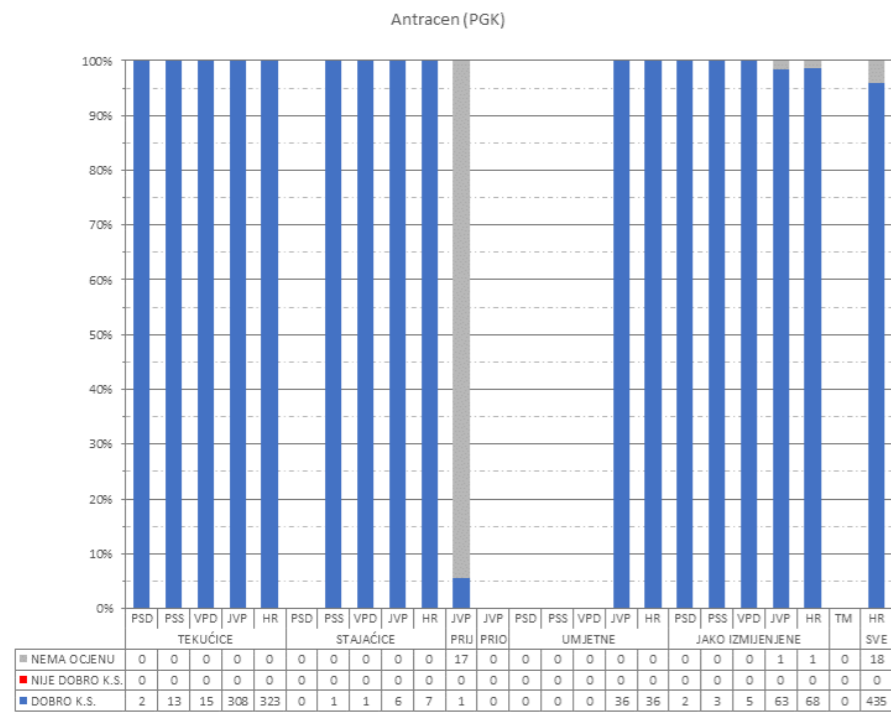
SI 5. Stanje na zaštićenim područjima B, sva vodna tijela



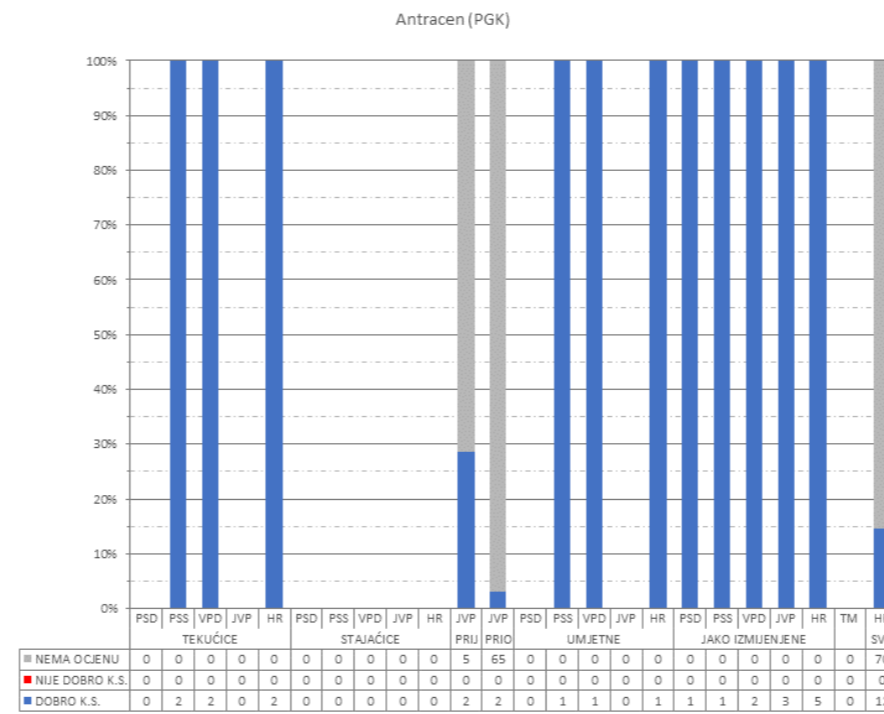
SI 7. Stanje na zaštićenim područjima D, sva vodna tijela



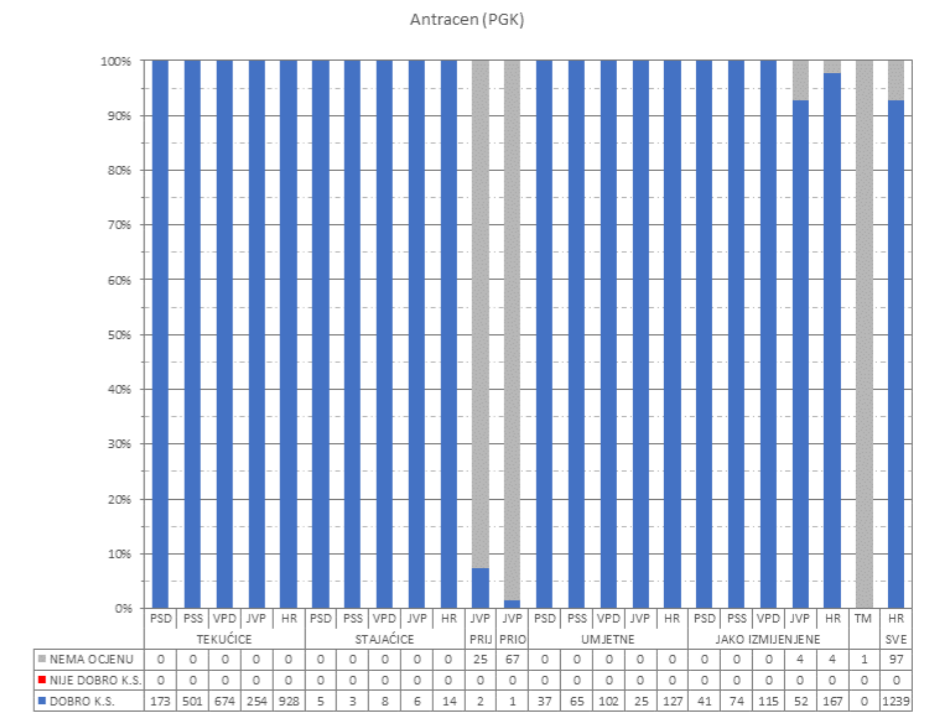
SI 9. Stanje na zaštićenim područjima F, sva vodna tijela



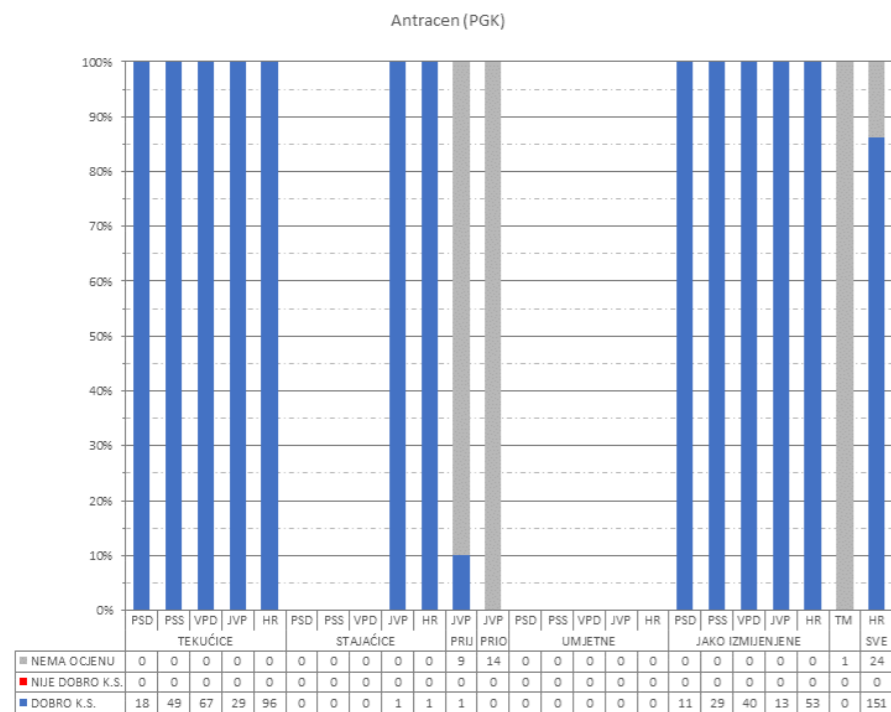
SI 10. Stanje na zaštićenim područjima A, vodna tijela za koja postoji obaveza izvješćivanja



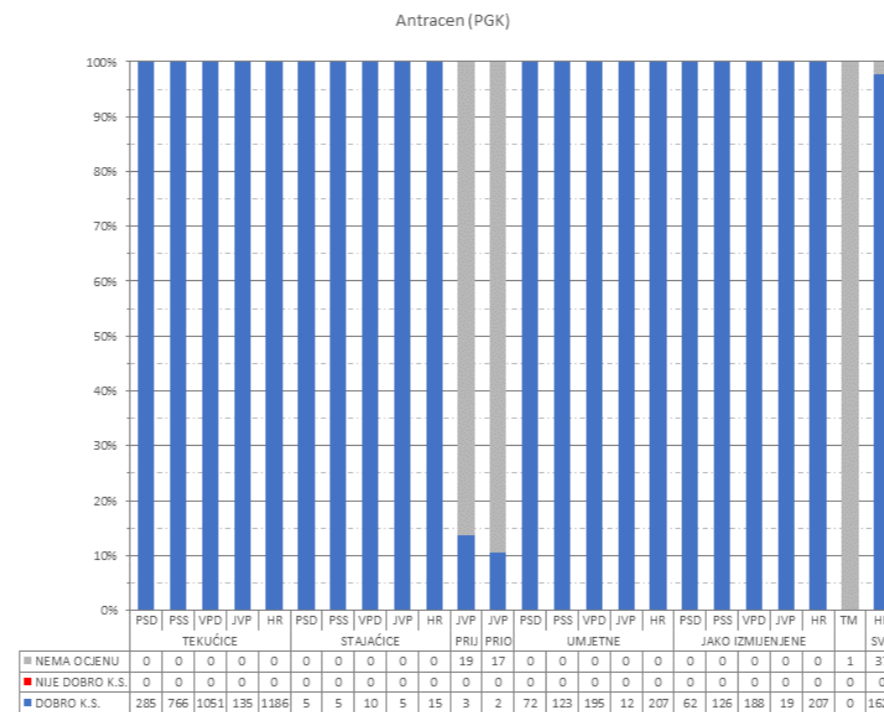
SI 12. Stanje na zaštićenim područjima C, vodna tijela za koja postoji obaveza izvješćivanja



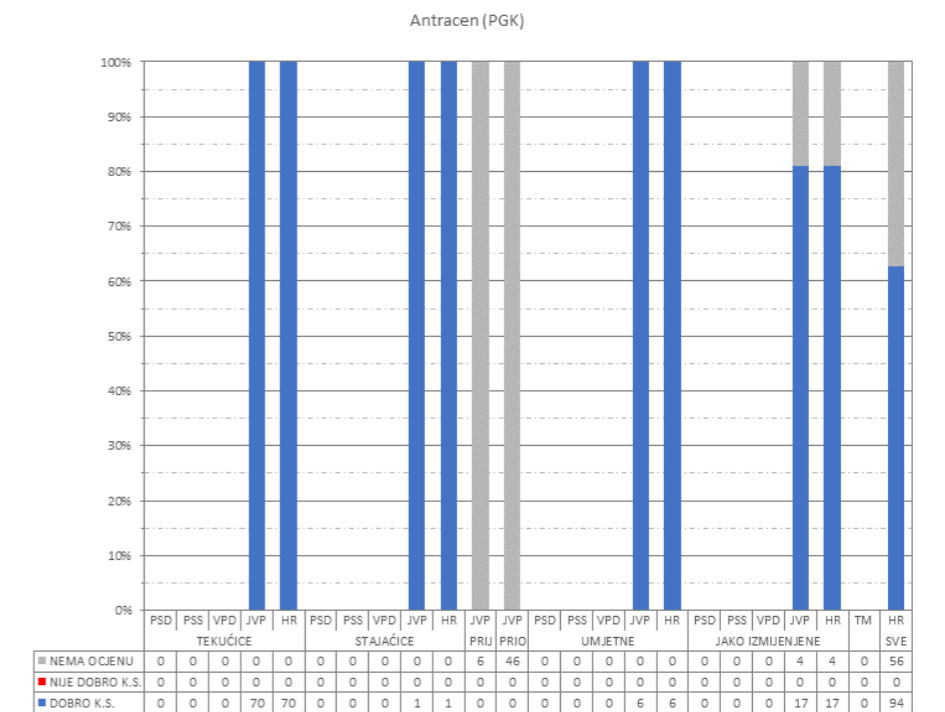
SI 14. Stanje na zaštićenim područjima E, vodna tijela za koja postoji obaveza izvješćivanja



SI 11. Stanje na zaštićenim područjima B, vodna tijela za koja postoji obaveza izvješćivanja



SI 13. Stanje na zaštićenim područjima D, vodna tijela za koja postoji obaveza izvješćivanja



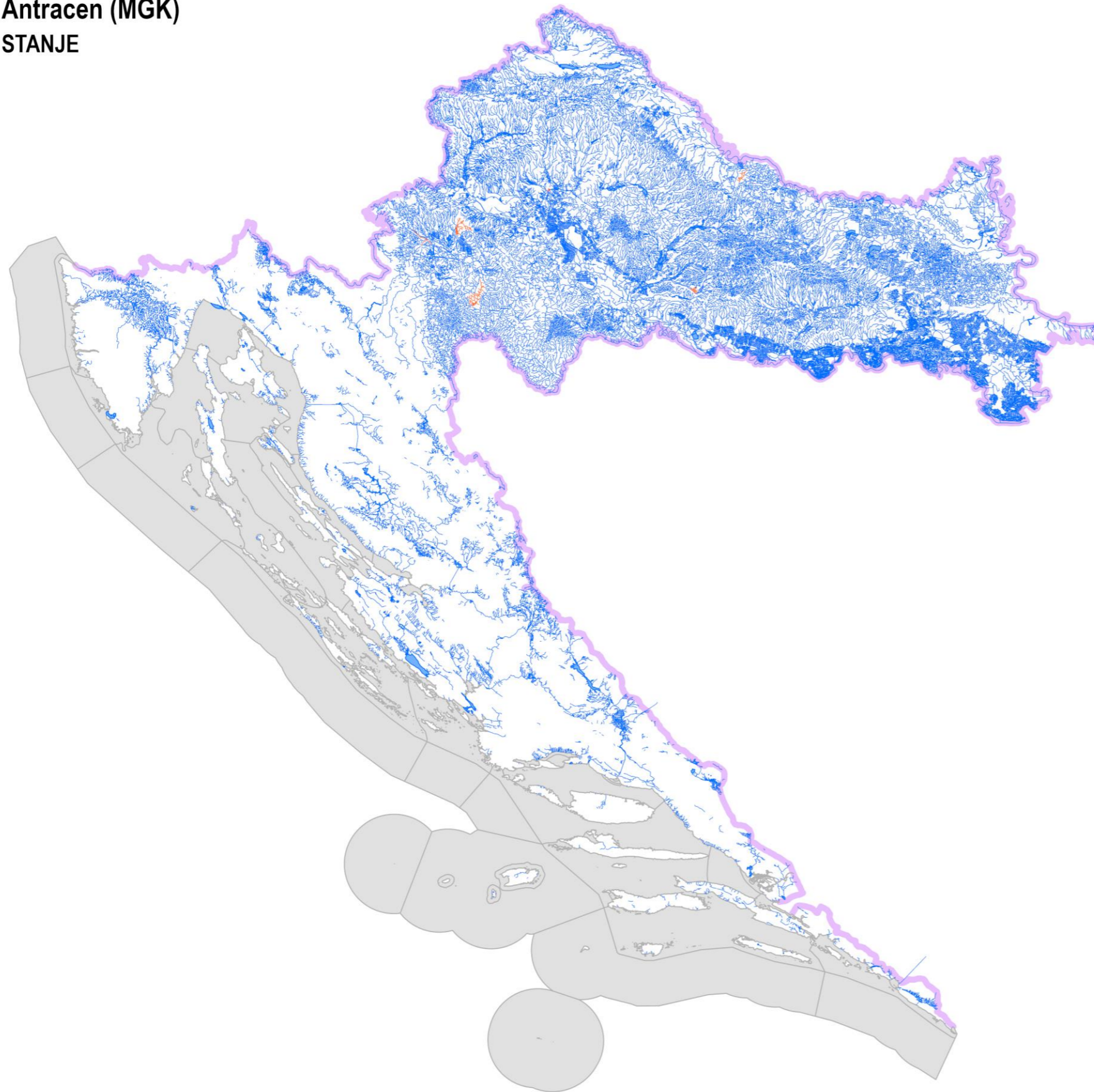
SI 15. Stanje na zaštićenim područjima F, vodna tijela za koja postoji obaveza izvješćivanja

- A. područja zaštite vode namijenjena za ljudsku potrošnju ili rezervirane za te namjene u budućnosti
- B. područja pogodna za zaštitu gospodarski značajnih vodenih organizama

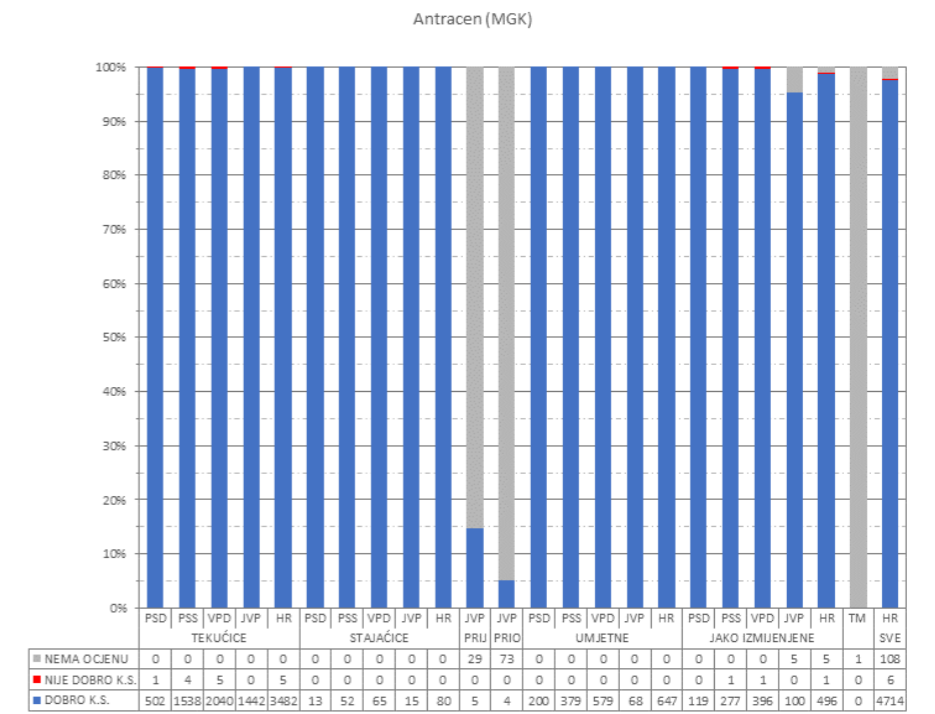
- C. područja za kupanje i rekreaciju
- D. područja podložna eutrofikaciji i područja ranjiva na nitrate

- E. područja namijenjena zaštiti staništa ili vrsta gdje je održavanje ili poboljšanje stanja voda bitan element njihove zaštite
- F. područja loše izmjene voda priobalnim vodama, osjetljivost kojih se ocjenjuje u odnosu na ispuštanje komunalnih otpadnih voda

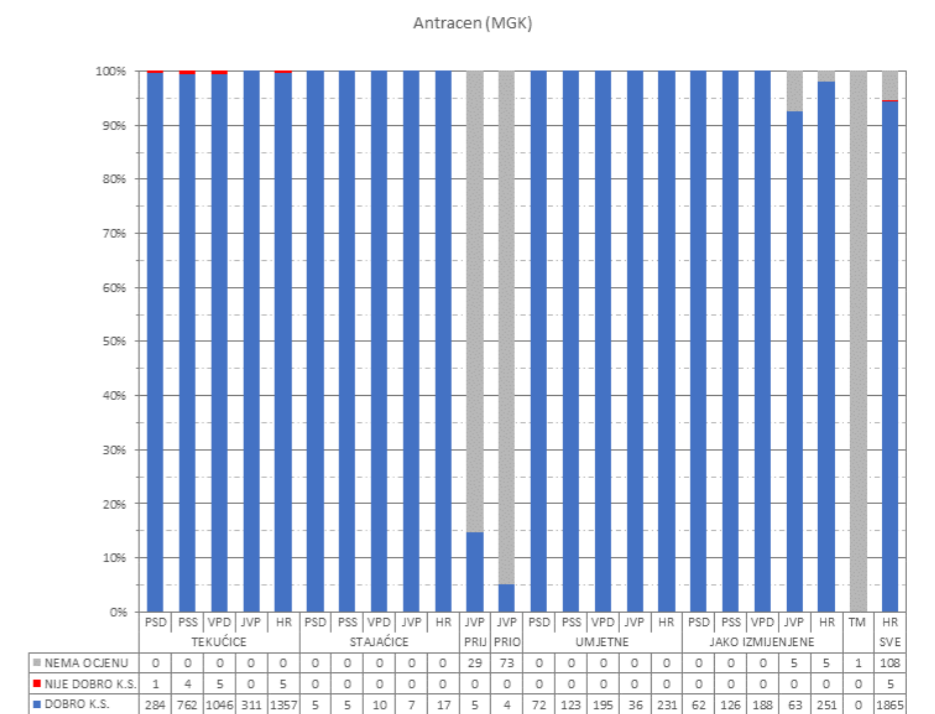
Antracen (MGK) STANJE



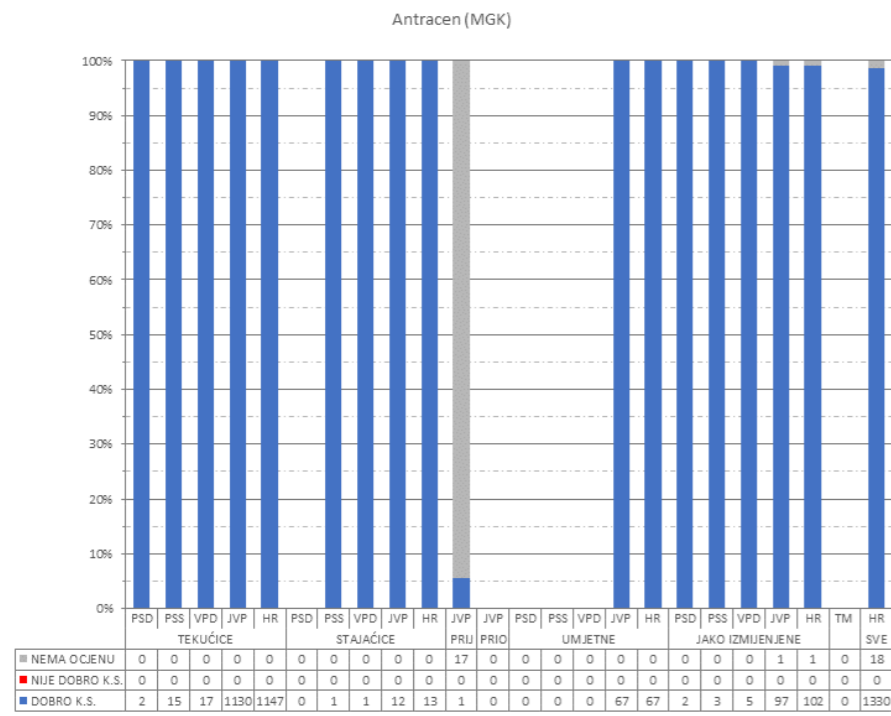
Sl 1. Kartografski prikaz stanja vodnih tijela



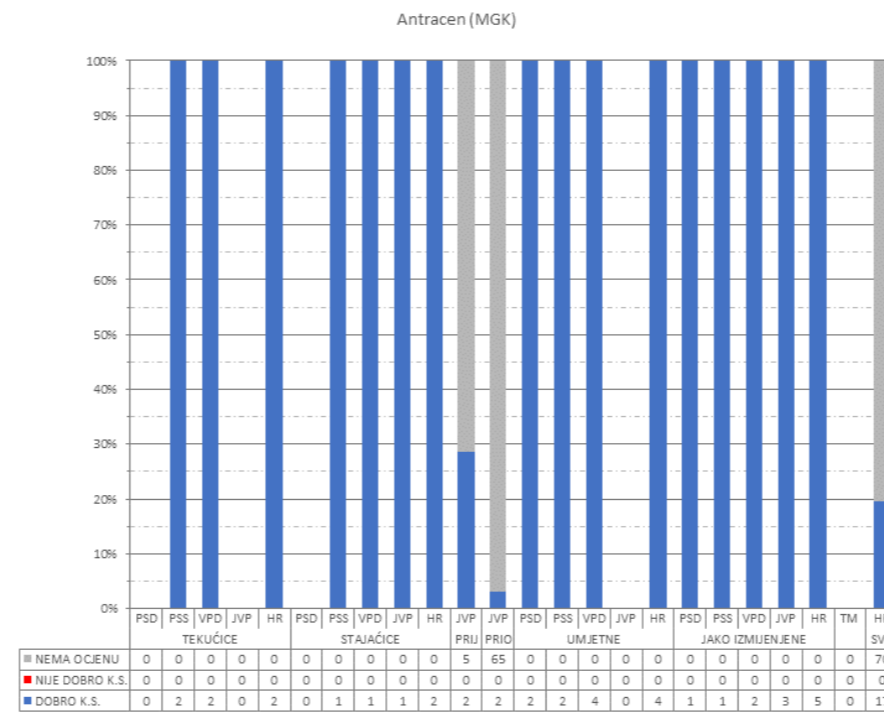
Sl 2. Sva vodna tijela



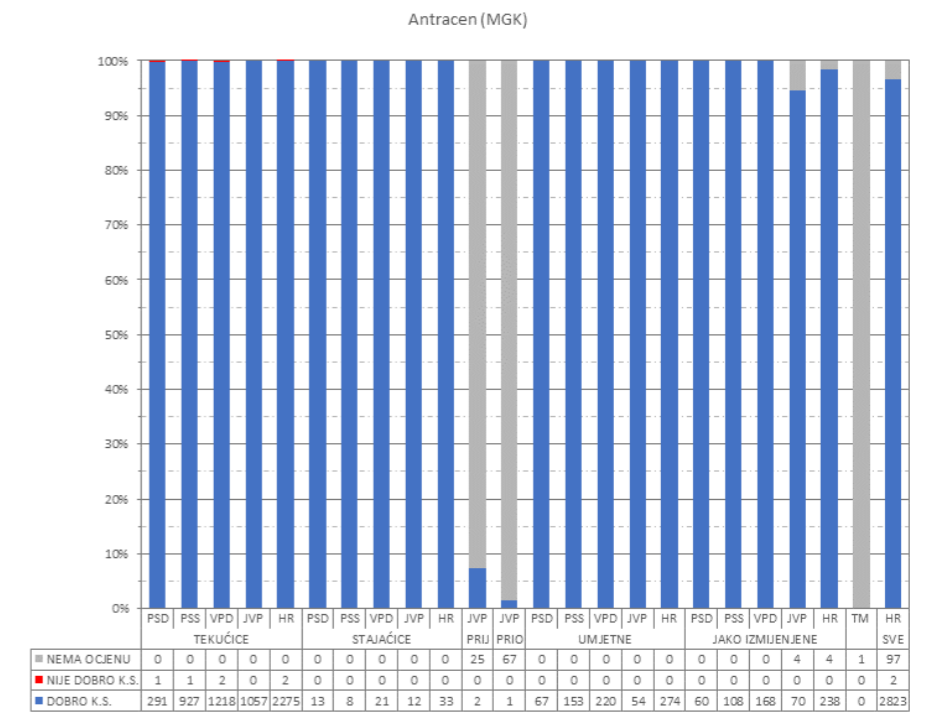
Sl 3. Vodna tijela za koja postoji obaveza izvješćivanja



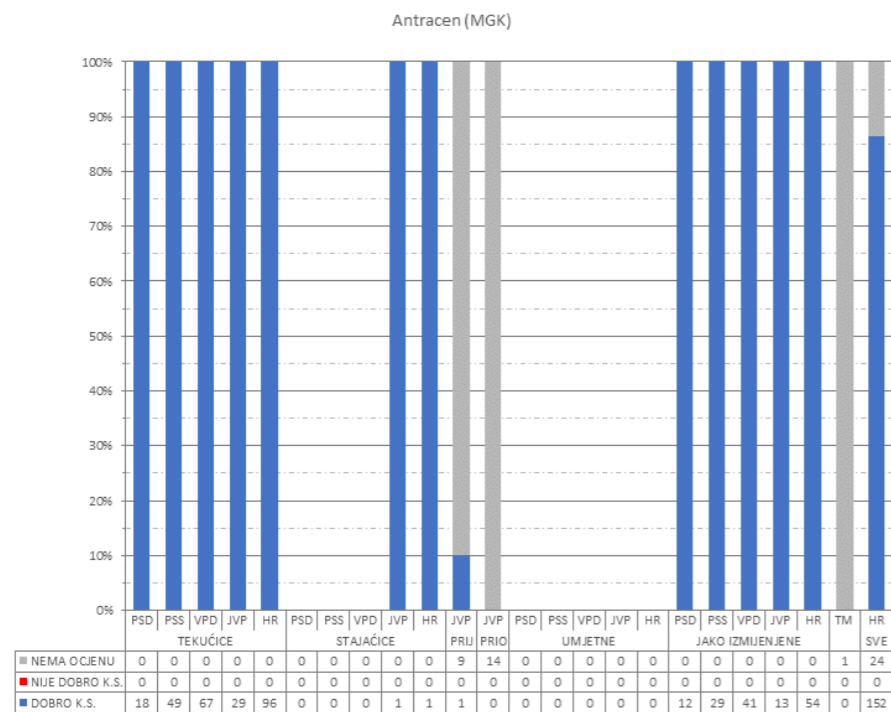
SI 4. Stanje na zaštićenim područjima A, sva vodna tijela



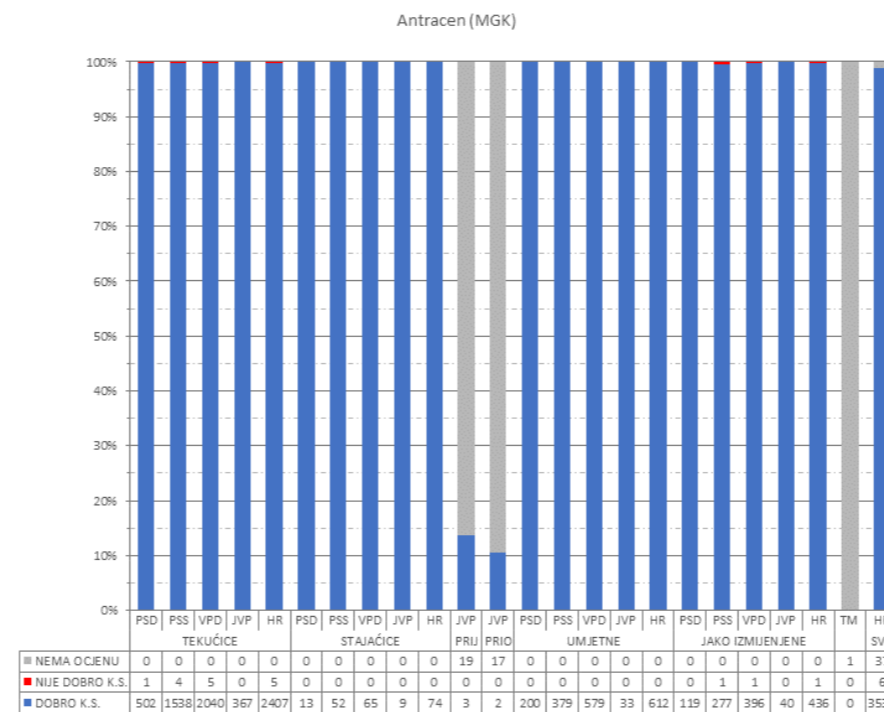
SI 6. Stanje na zaštićenim područjima C, sva vodna tijela



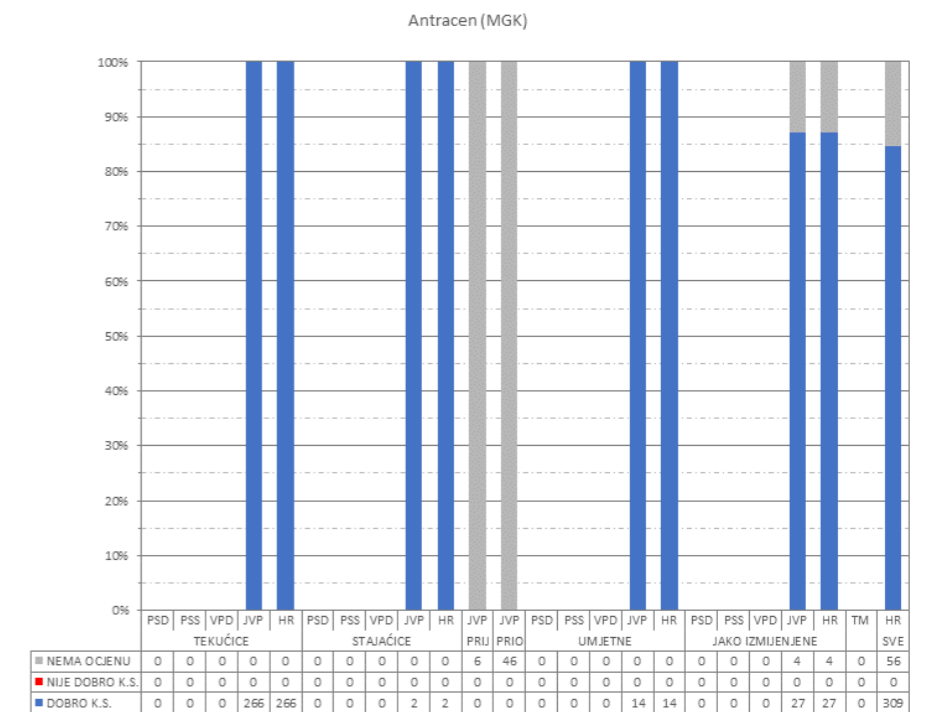
SI 8. Stanje na zaštićenim područjima E, sva vodna tijela



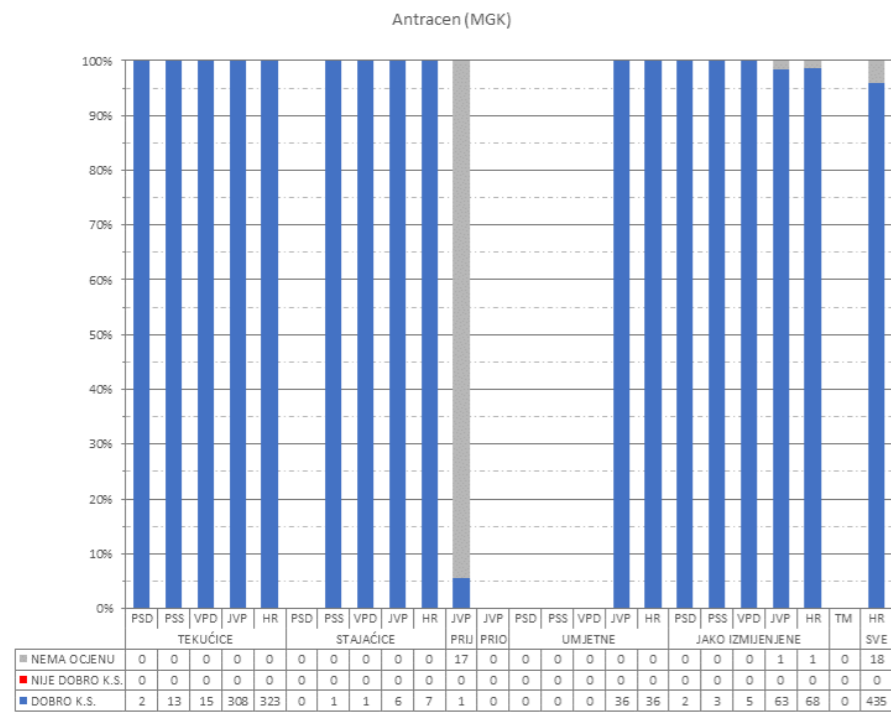
SI 5. Stanje na zaštićenim područjima B, sva vodna tijela



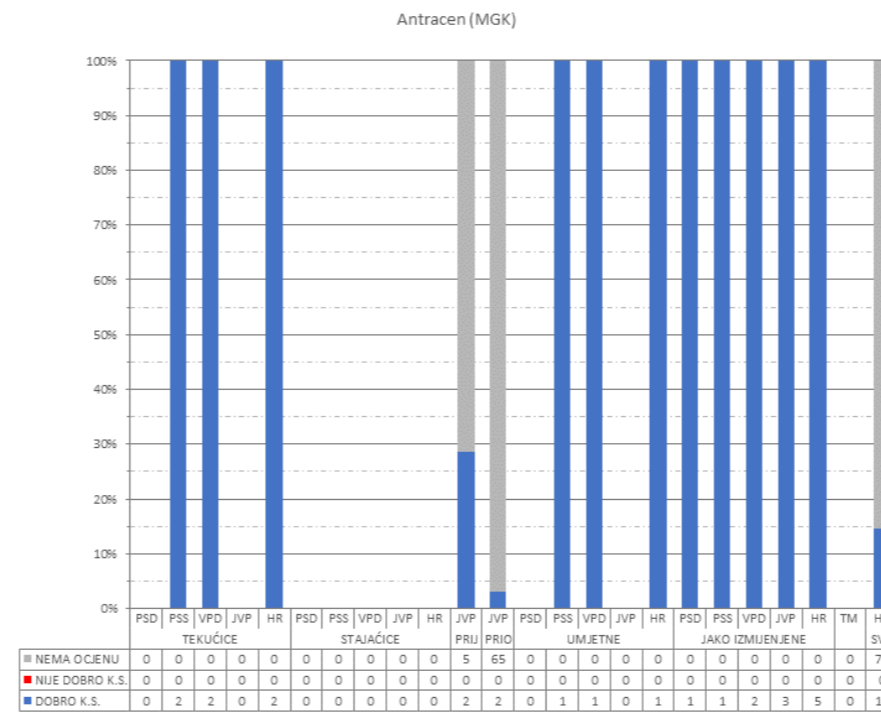
SI 7. Stanje na zaštićenim područjima D, sva vodna tijela



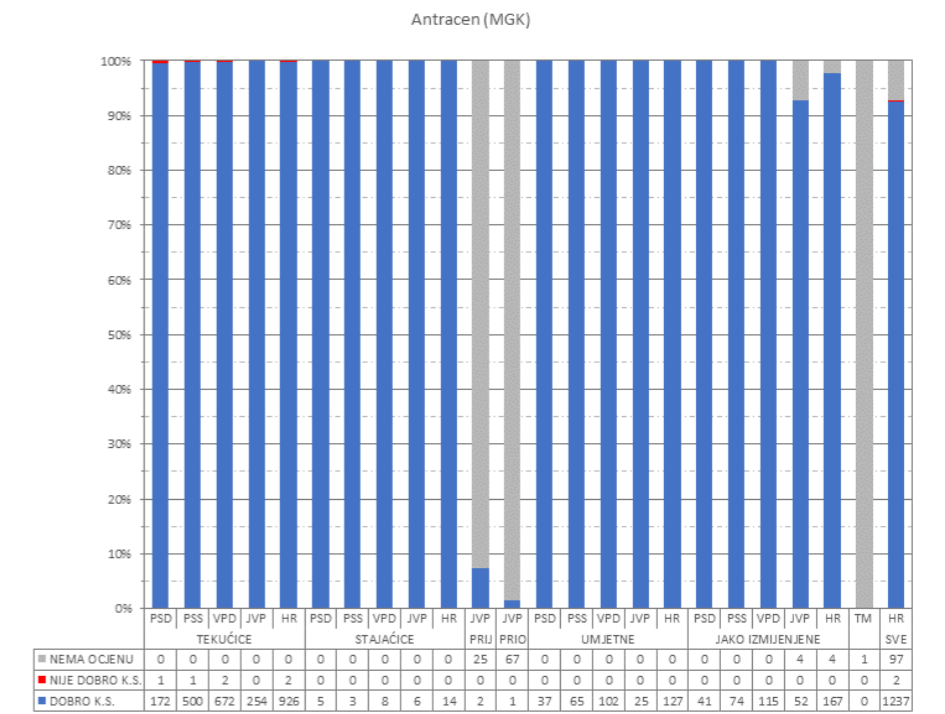
SI 9. Stanje na zaštićenim područjima F, sva vodna tijela



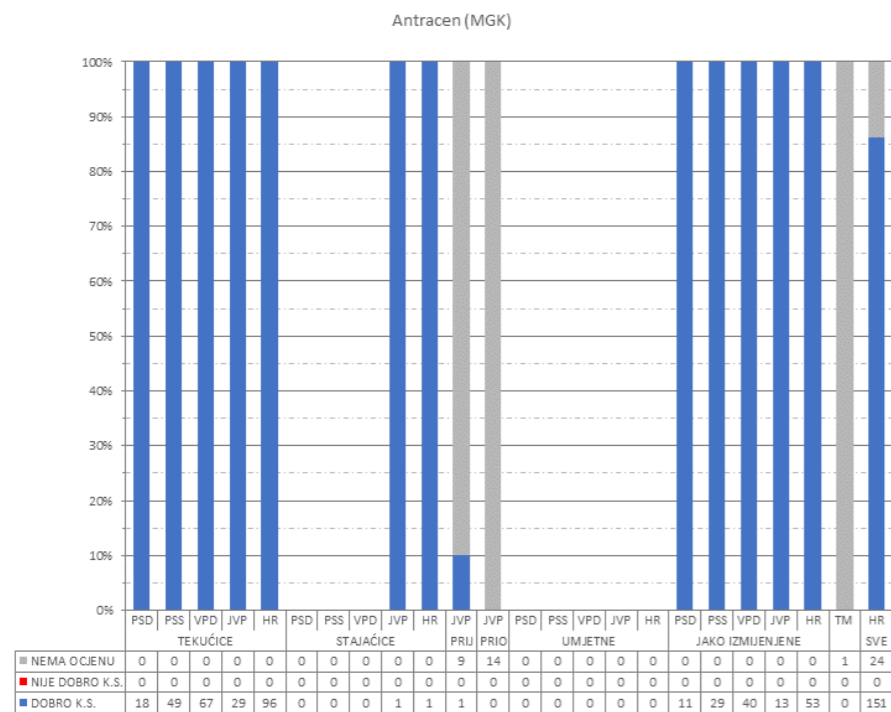
SI 10. Stanje na zaštićenim područjima A, vodna tijela za koja postoji obaveza izvješćivanja



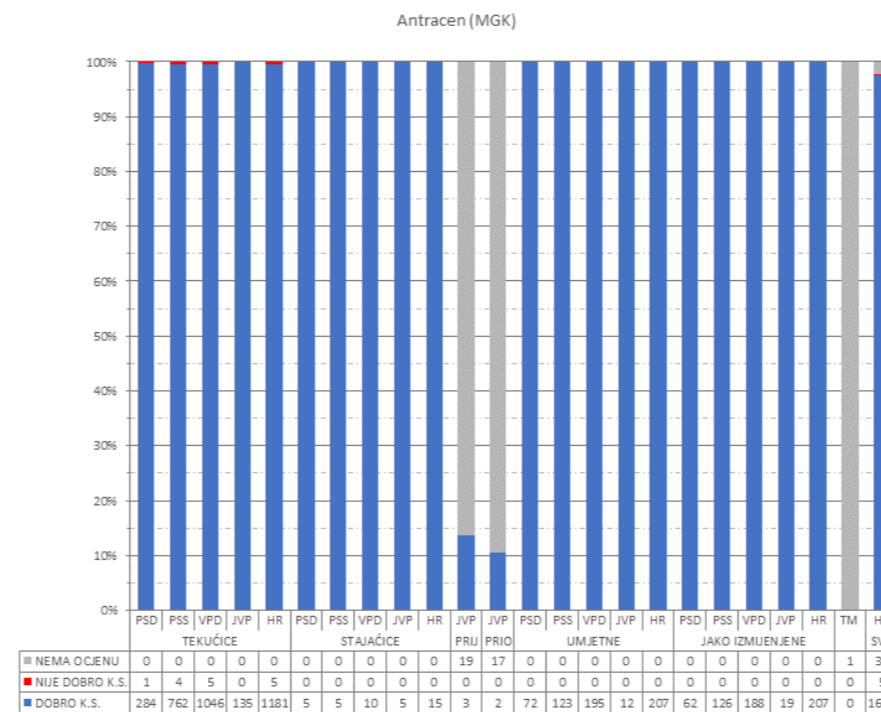
SI 12. Stanje na zaštićenim područjima C, vodna tijela za koja postoji obaveza izvješćivanja



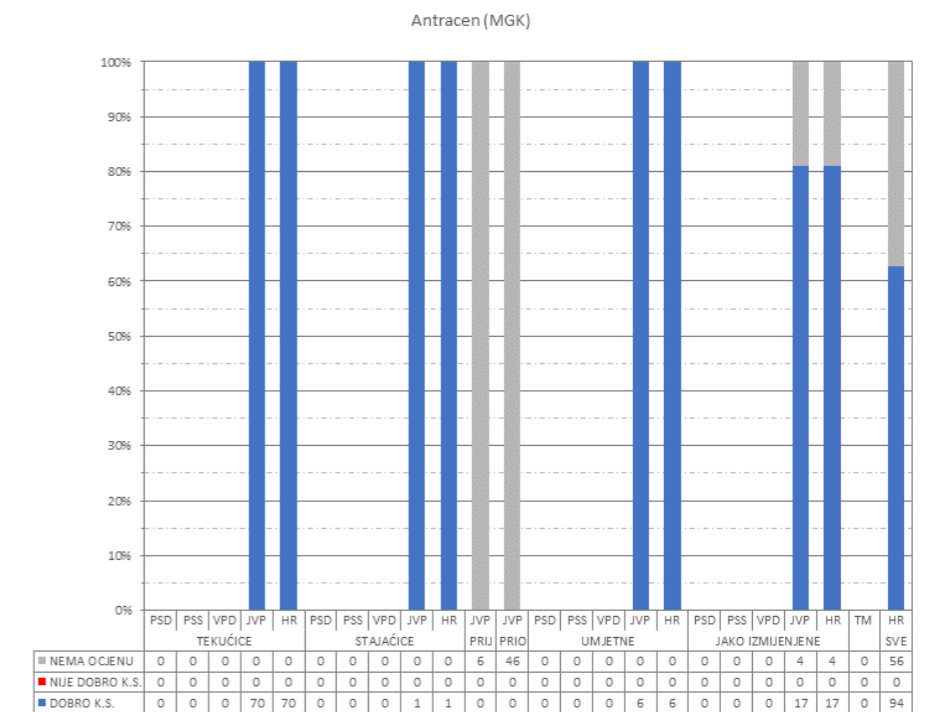
SI 14. Stanje na zaštićenim područjima E, vodna tijela za koja postoji obaveza izvješćivanja



SI 11. Stanje na zaštićenim područjima B, vodna tijela za koja postoji obaveza izvješćivanja



SI 13. Stanje na zaštićenim područjima D, vodna tijela za koja postoji obaveza izvješćivanja



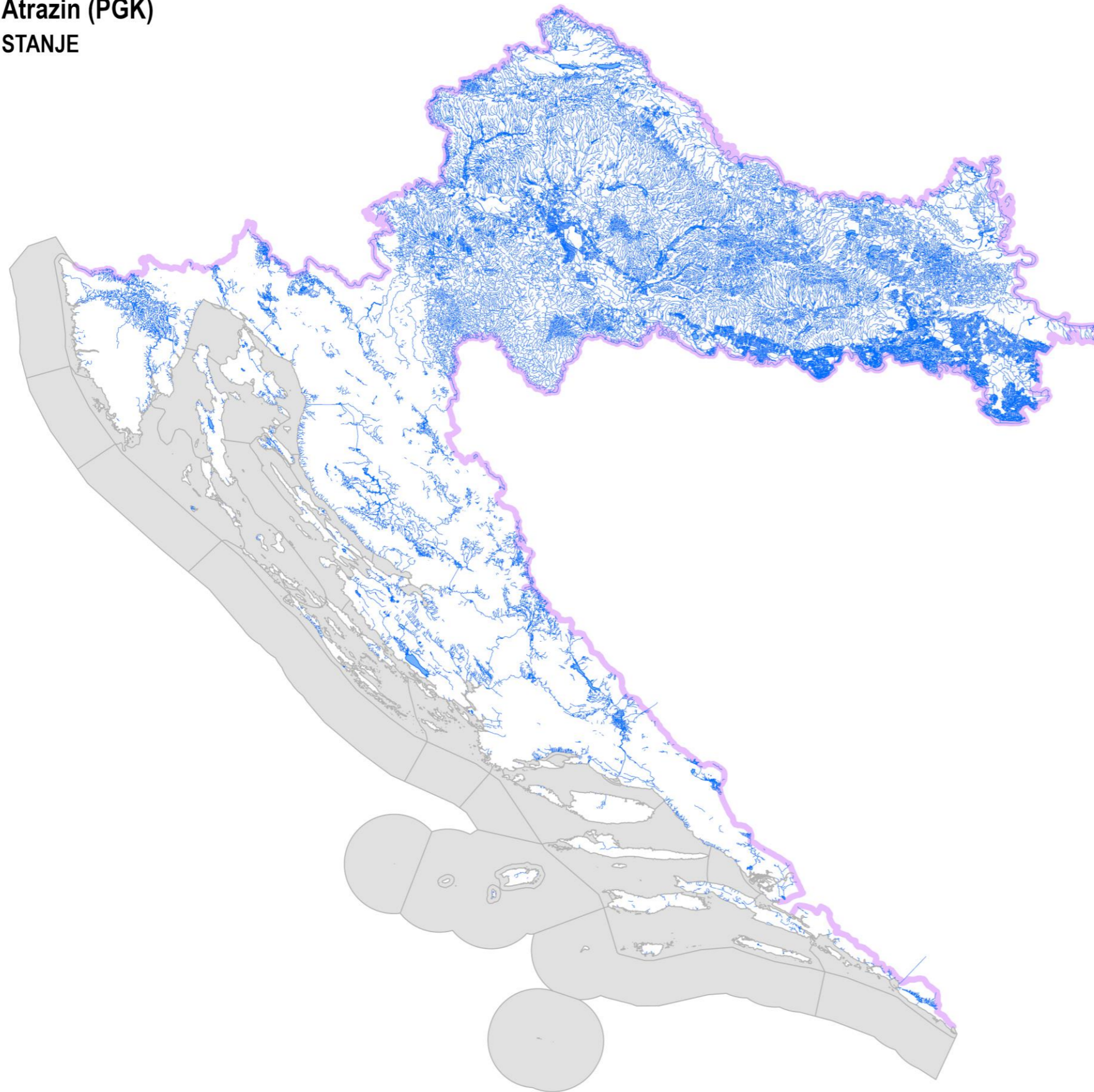
SI 15. Stanje na zaštićenim područjima F, vodna tijela za koja postoji obaveza izvješćivanja

- A. područja zaštite vode namijenjena za ljudsku potrošnju ili rezervirane za te namjene u budućnosti
- B. područja pogodna za zaštitu gospodarski značajnih vodenih organizama

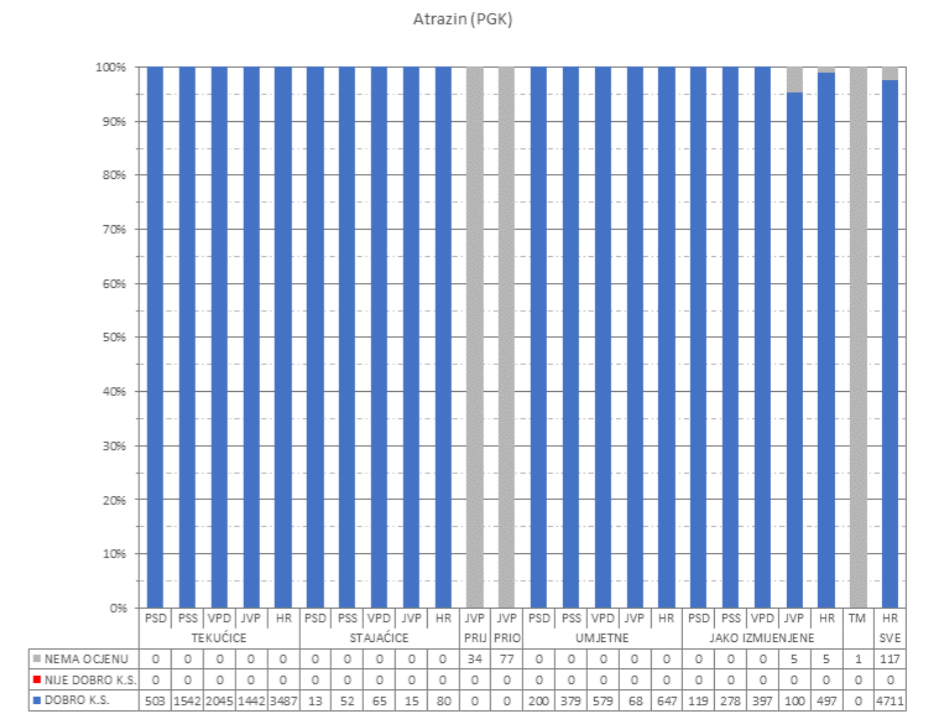
- C. područja za kupanje i rekreaciju
- D. područja podložna eutrofikaciji i područja ranjiva na nitrate

- E. područja namijenjena zaštiti staništa ili vrsta gdje je održavanje ili poboljšanje stanja voda bitan element njihove zaštite
- F. područja loše izmjene voda priobalnim vodama, osjetljivost kojih se ocjenjuje u odnosu na ispuštanje komunalnih otpadnih voda

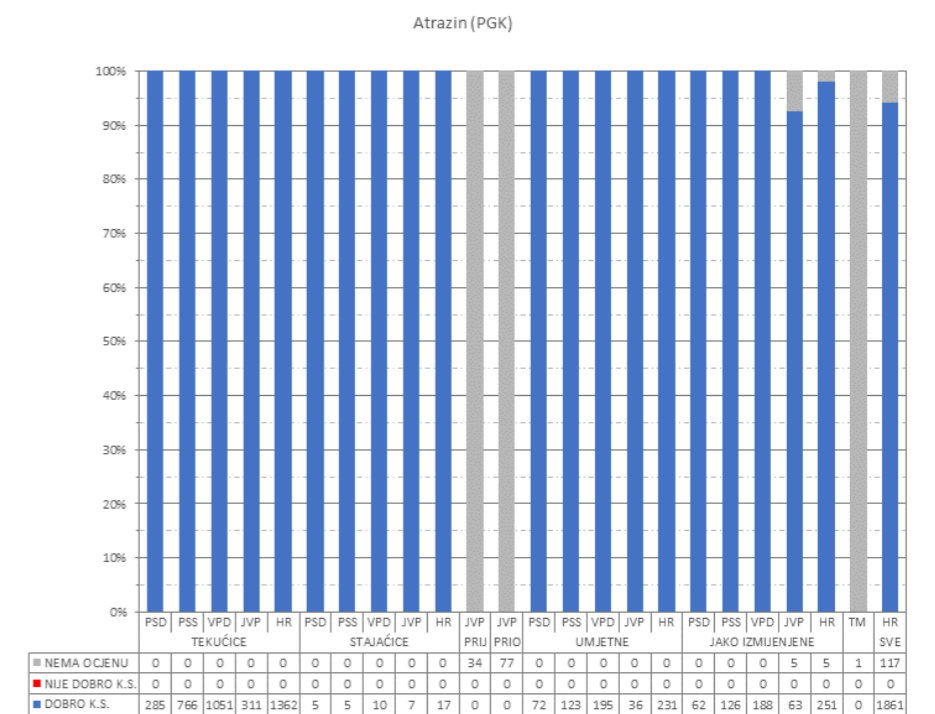
Atrazin (PGK) STANJE



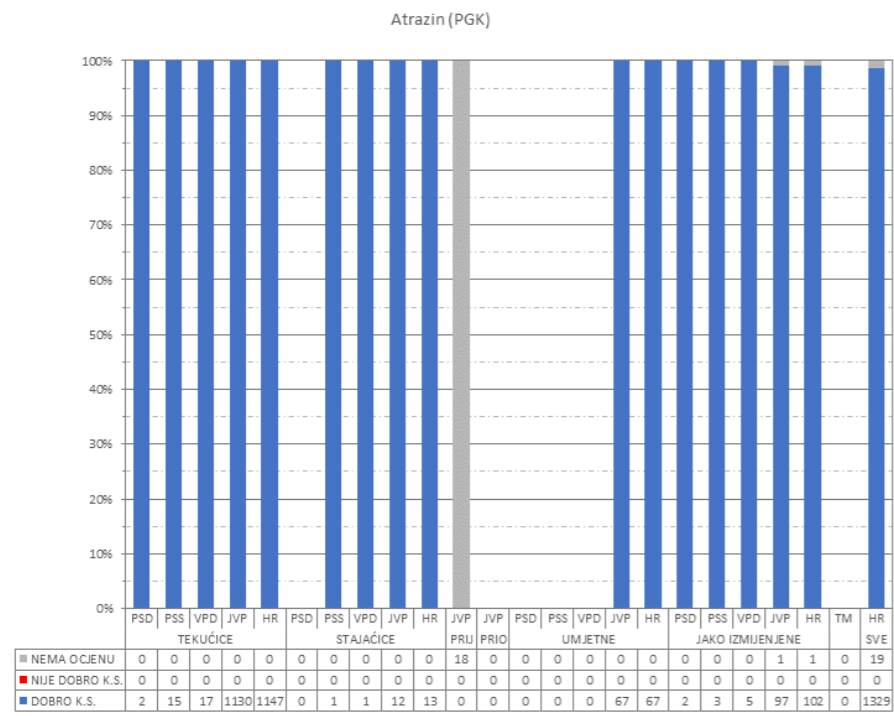
SI 1. Kartografski prikaz stanja vodnih tijela



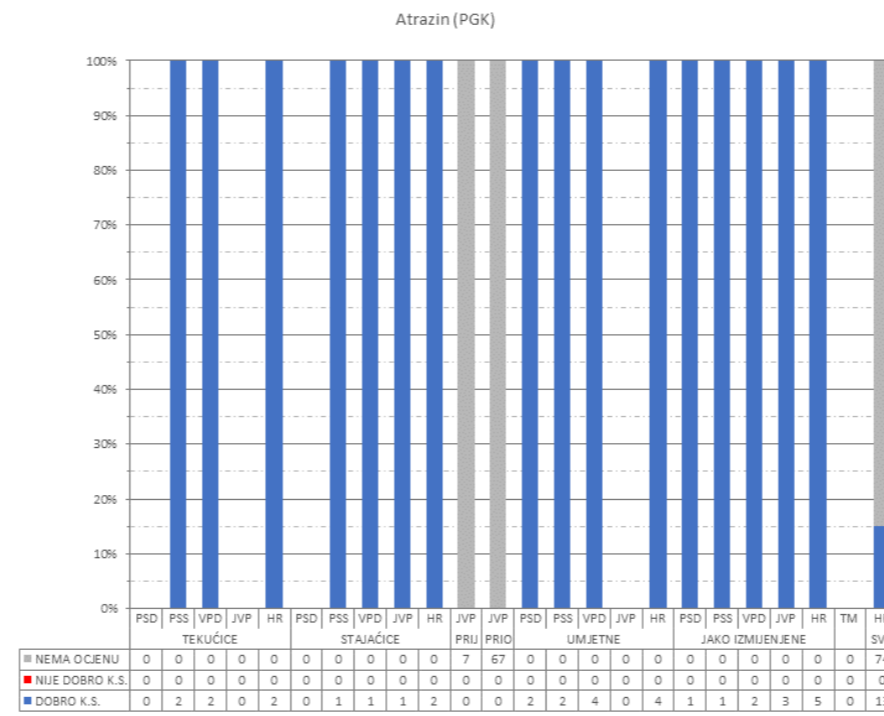
SI 2. Sva vodna tijela



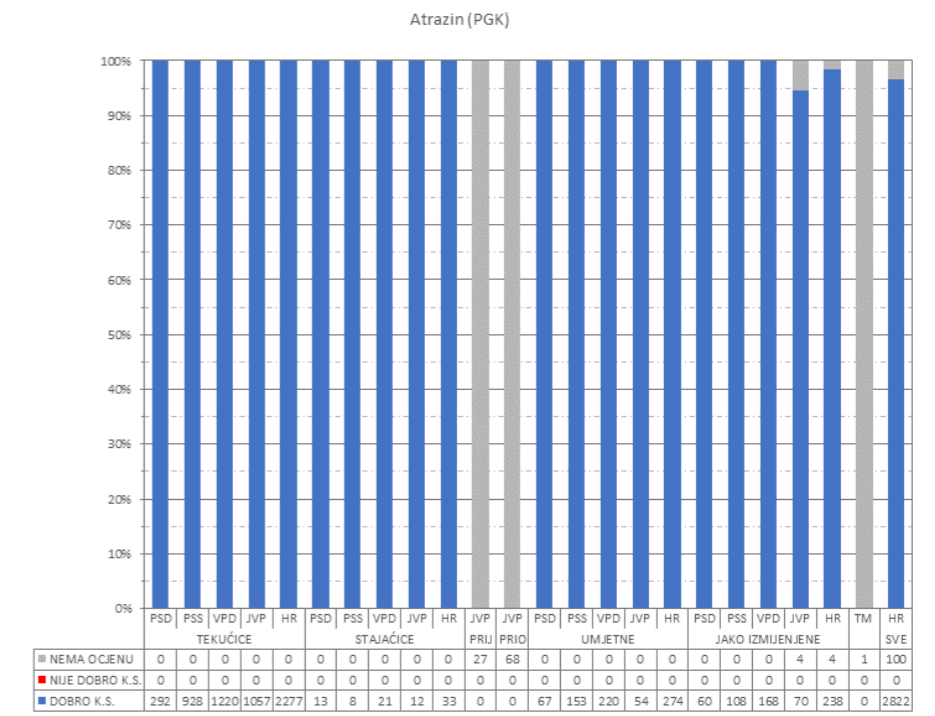
SI 3. Vodna tijela za koja postoji obaveza izvješćivanja



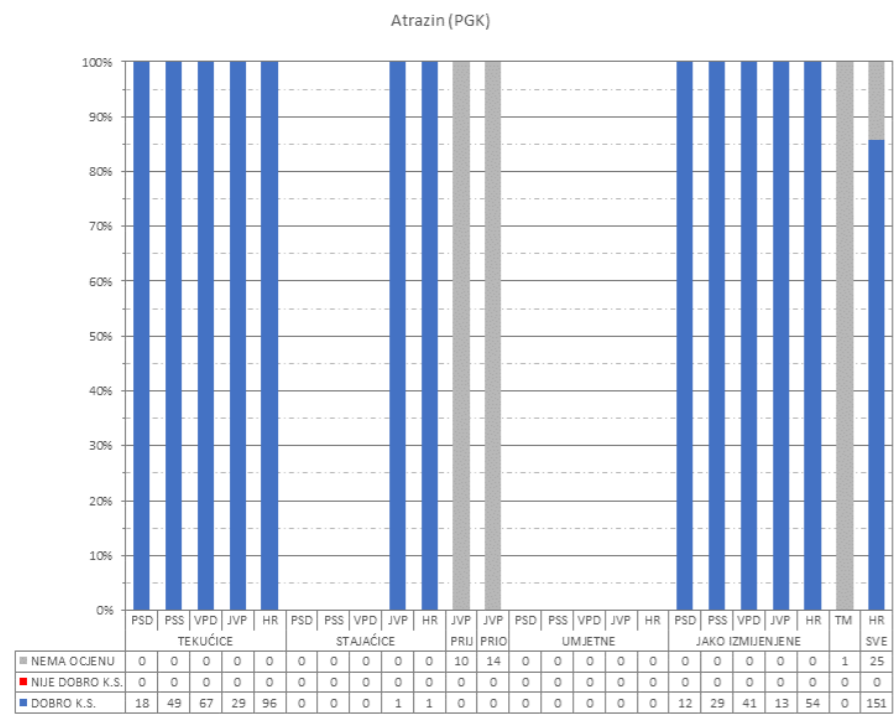
SI 4. Stanje na zaštićenim područjima A, sva vodna tijela



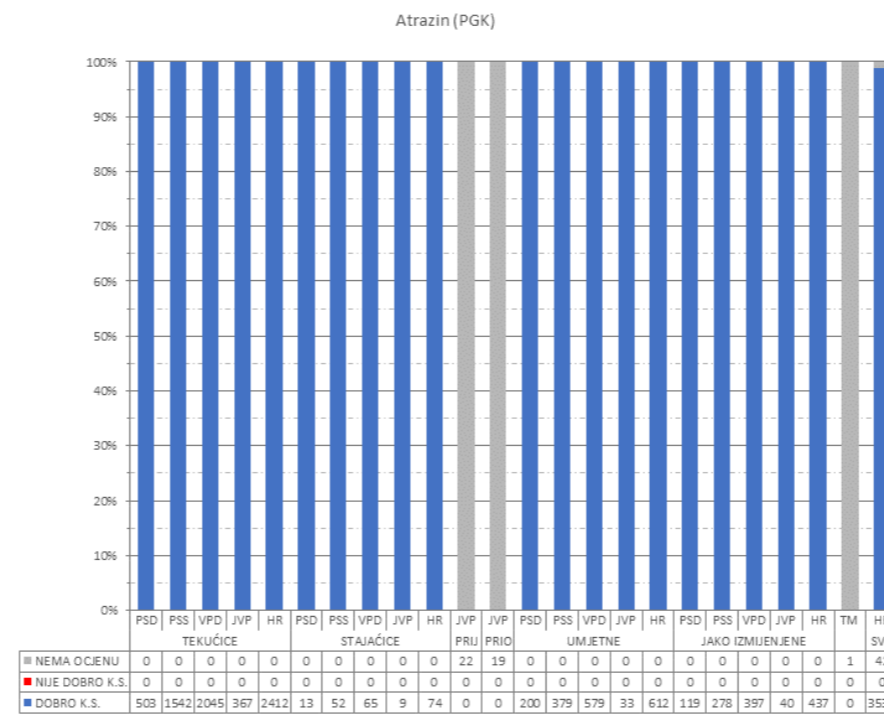
SI 6. Stanje na zaštićenim područjima C, sva vodna tijela



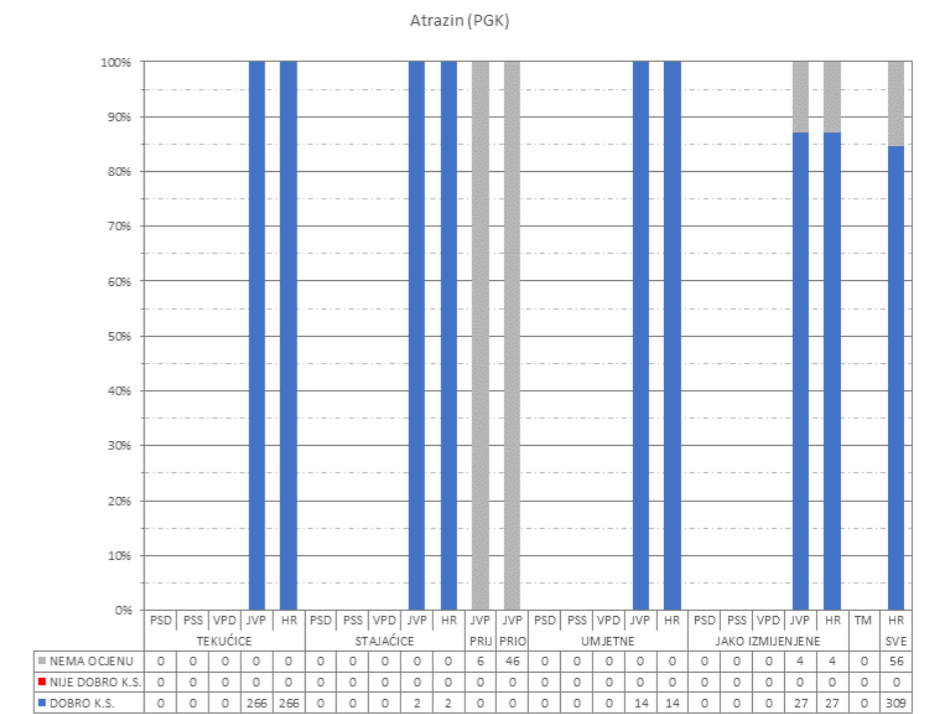
SI 8. Stanje na zaštićenim područjima E, sva vodna tijela



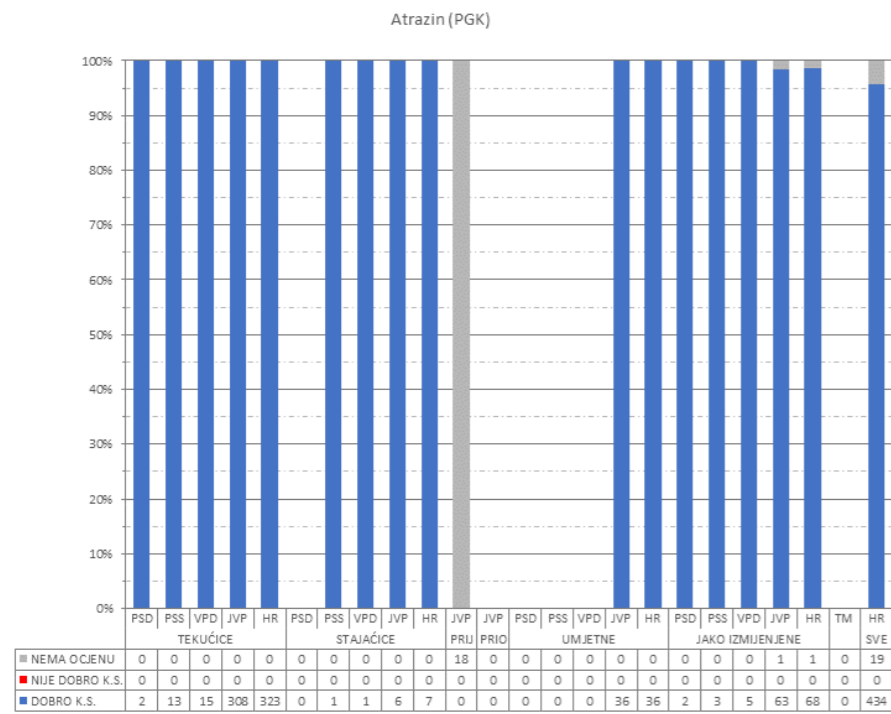
SI 5. Stanje na zaštićenim područjima B, sva vodna tijela



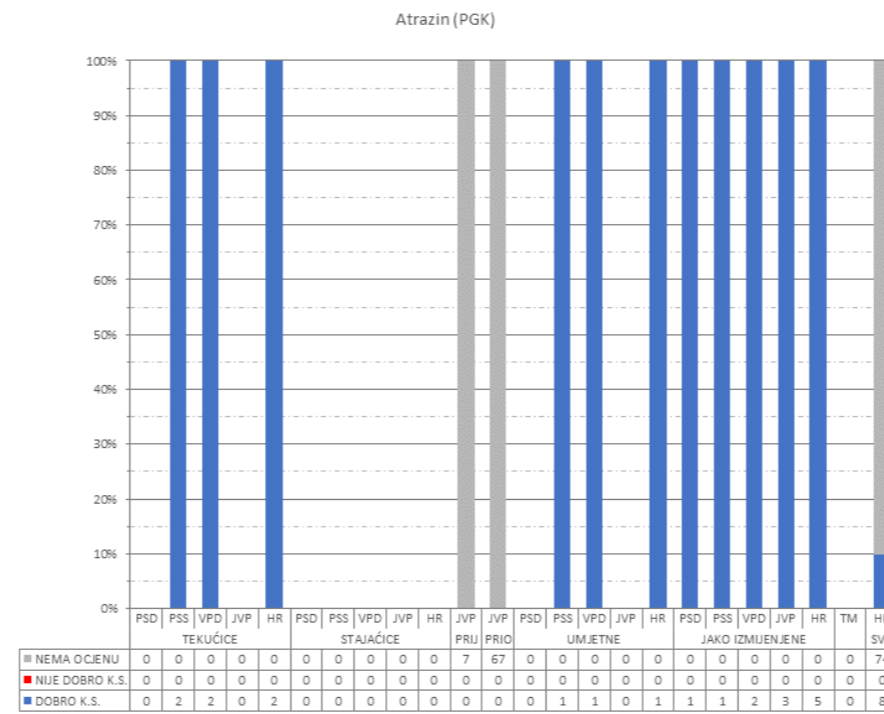
SI 7. Stanje na zaštićenim područjima D, sva vodna tijela



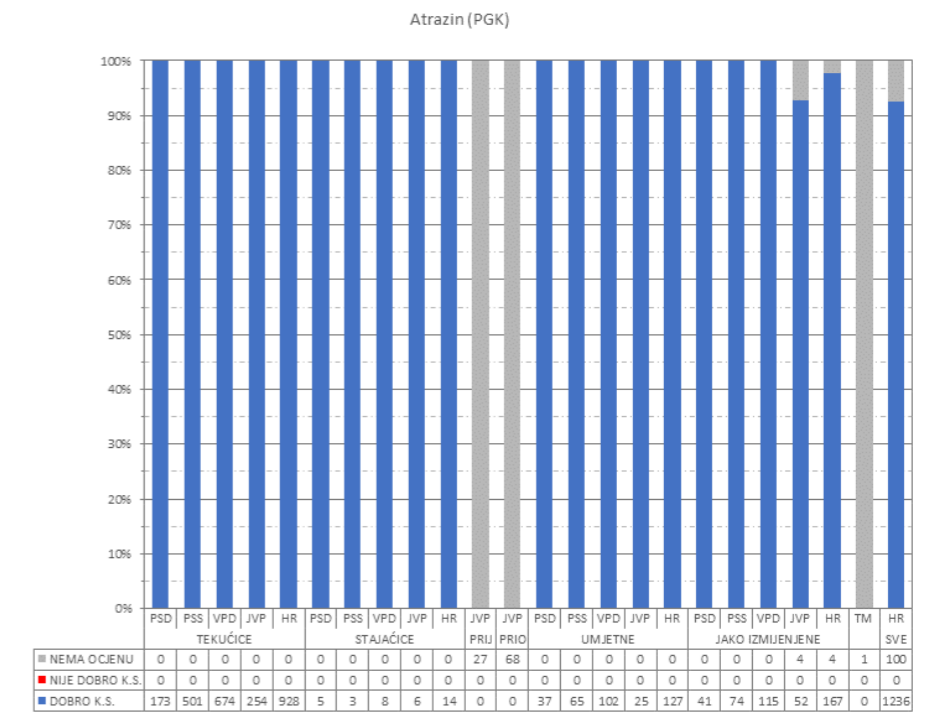
SI 9. Stanje na zaštićenim područjima F, sva vodna tijela



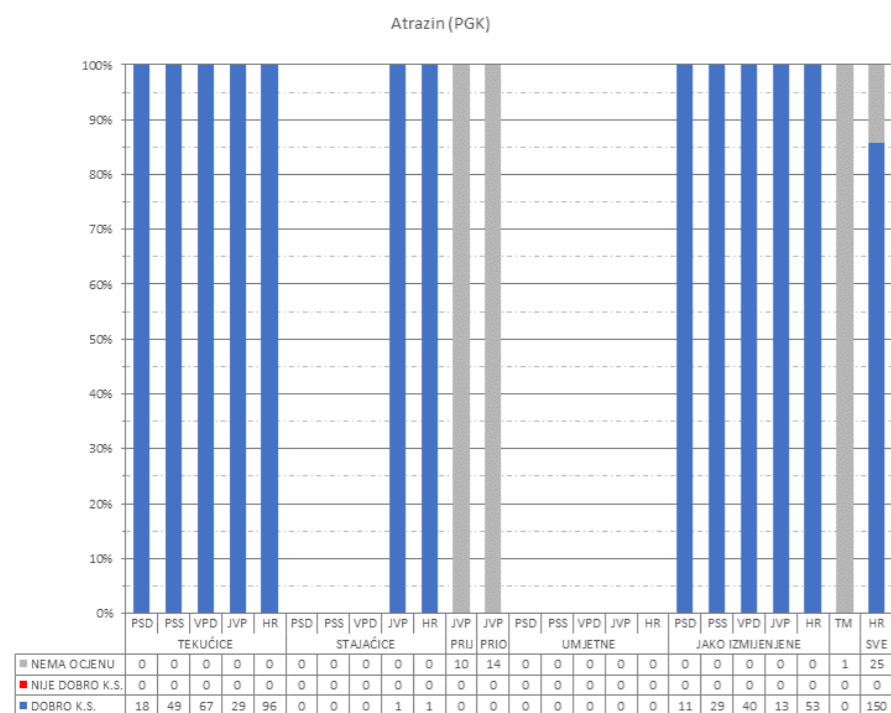
SI 10. Stanje na zaštićenim područjima A, vodna tijela za koja postoji obaveza izvješćivanja



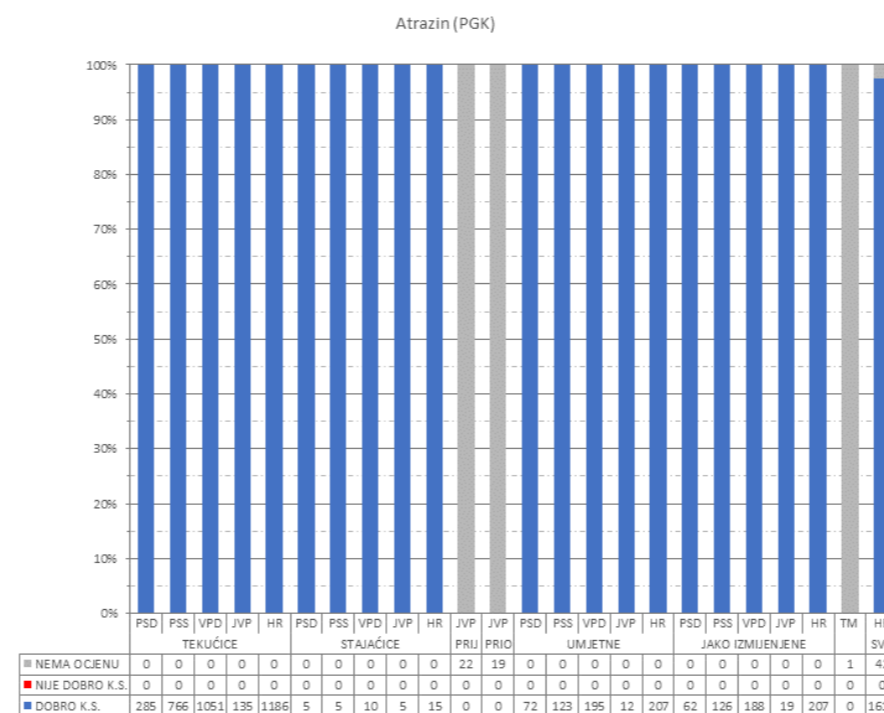
SI 12. Stanje na zaštićenim područjima C, vodna tijela za koja postoji obaveza izvješćivanja



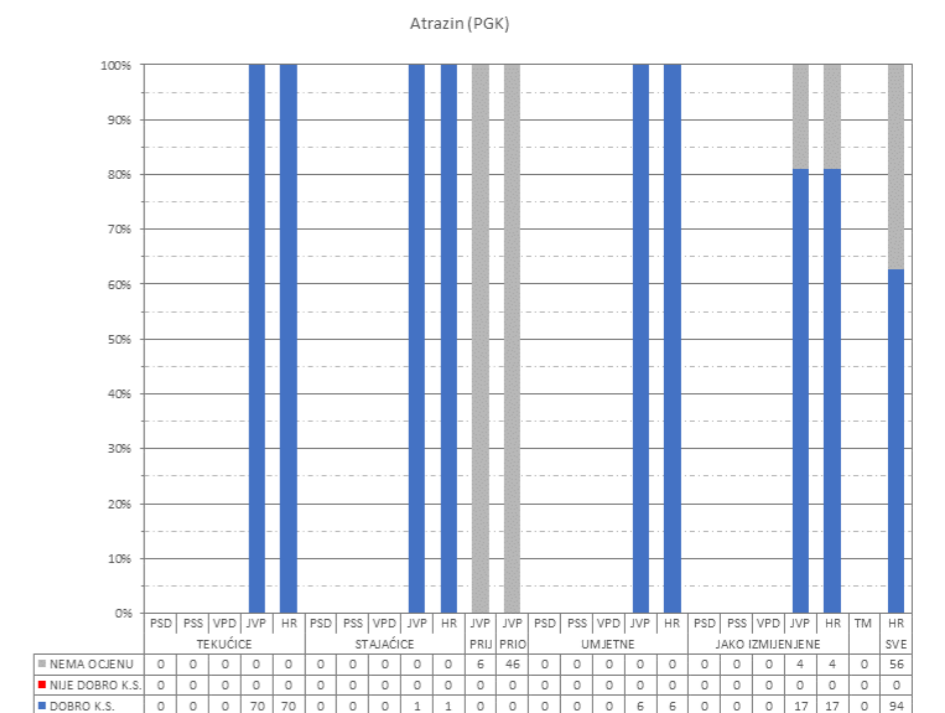
SI 14. Stanje na zaštićenim područjima E, vodna tijela za koja postoji obaveza izvješćivanja



SI 11. Stanje na zaštićenim područjima B, vodna tijela za koja postoji obaveza izvješćivanja



SI 13. Stanje na zaštićenim područjima D, vodna tijela za koja postoji obaveza izvješćivanja



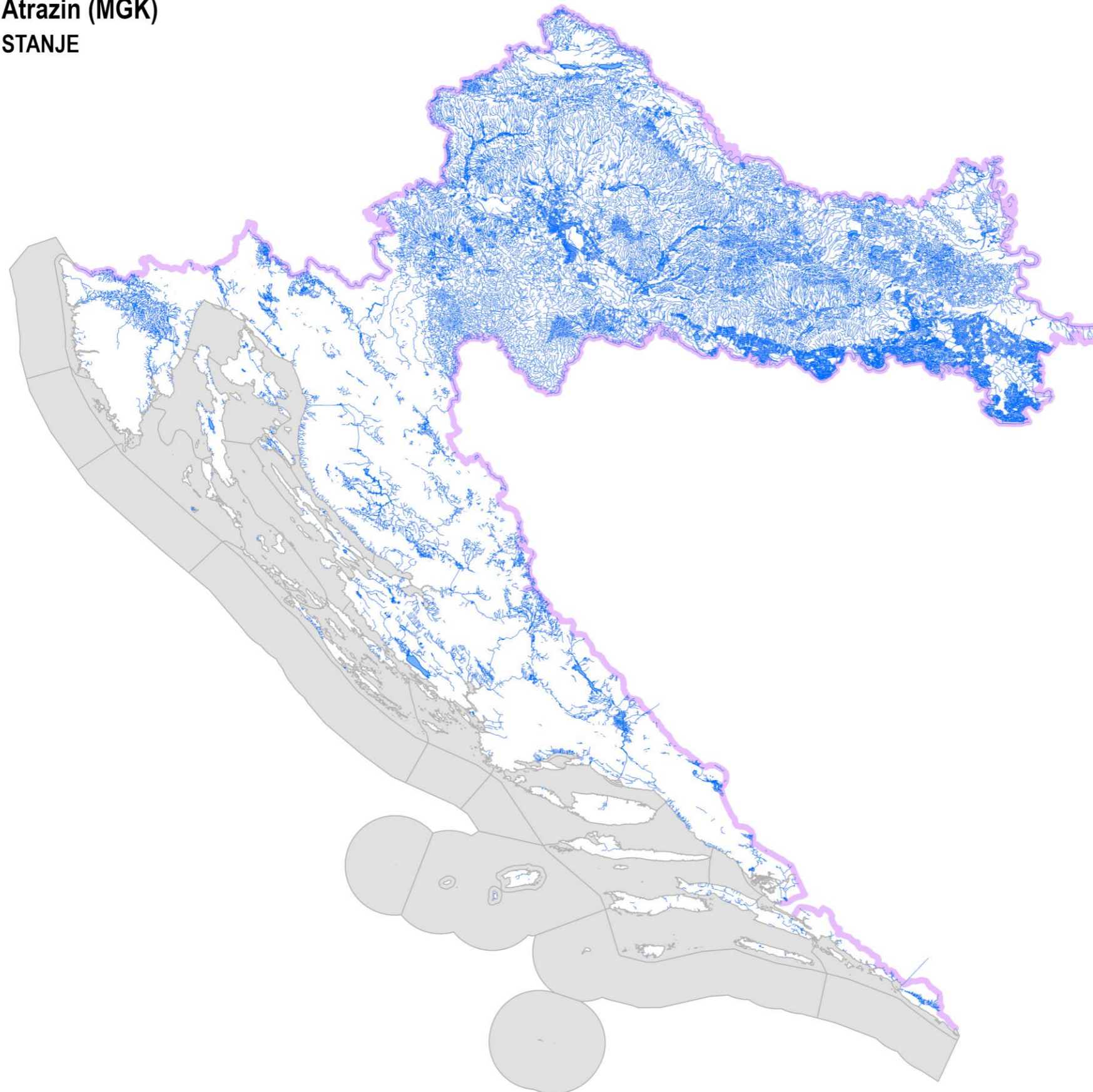
SI 15. Stanje na zaštićenim područjima F, vodna tijela za koja postoji obaveza izvješćivanja

- A. područja zaštite vode namijenjena za ljudsku potrošnju ili rezervirane za te namjene u budućnosti
- B. područja pogodna za zaštitu gospodarski značajnih vodenih organizama

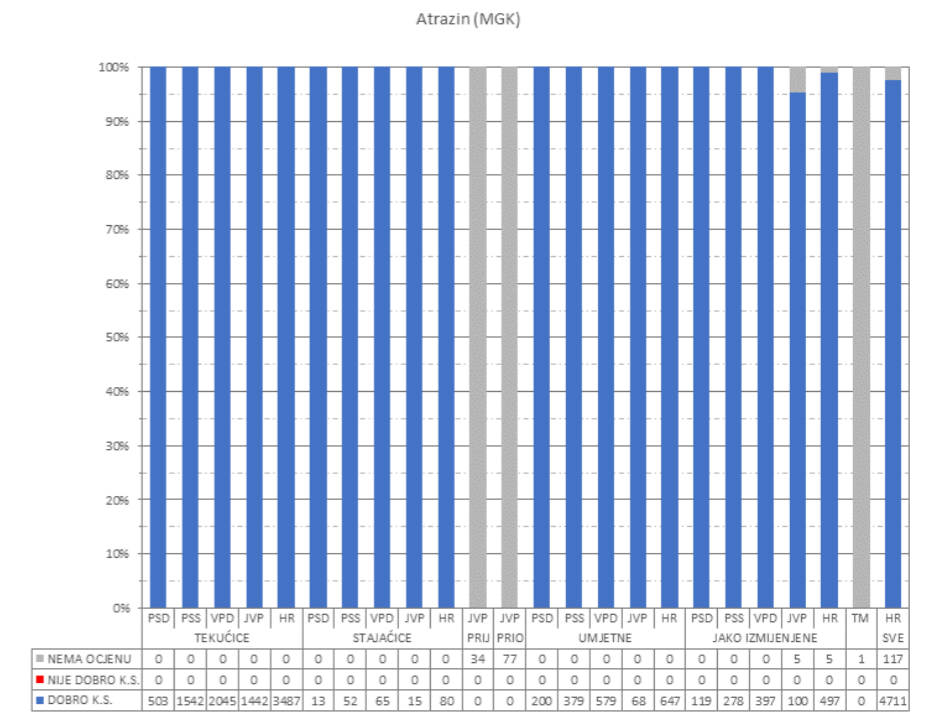
- C. područja za kupanje i rekreaciju
- D. područja podložna eutrofikaciji i područja ranjiva na nitrate

- E. područja namijenjena zaštiti staništa ili vrsta gdje je održavanje ili poboljšanje stanja voda bitan element njihove zaštite
- F. područja loše izmjene voda priobalnim vodama, osjetljivost kojih se ocjenjuje u odnosu na ispuštanje komunalnih otpadnih voda

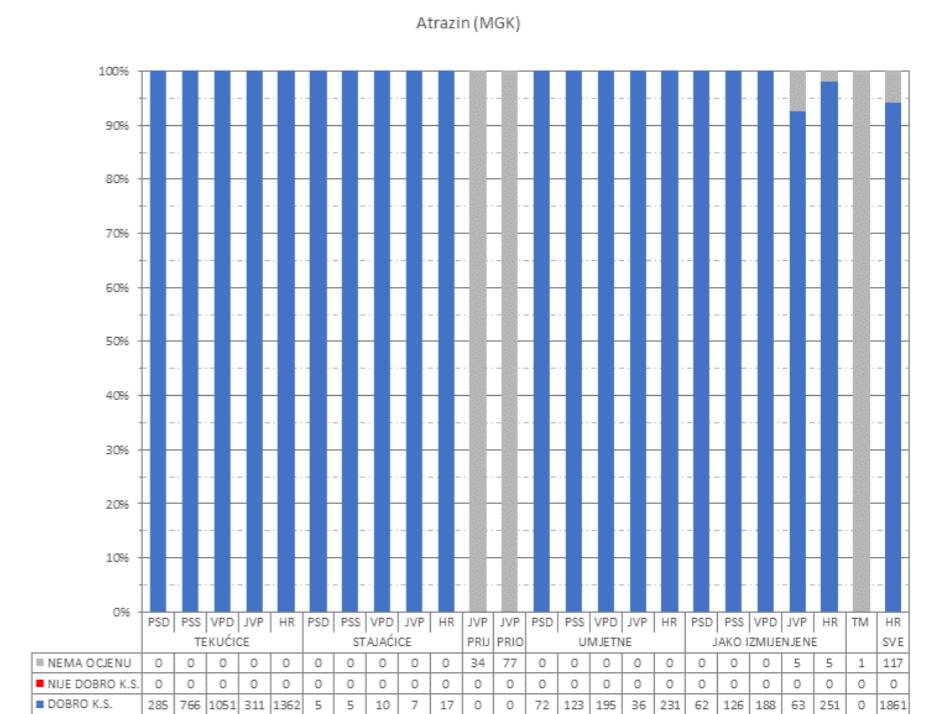
Atrazin (MGK)
STANJE



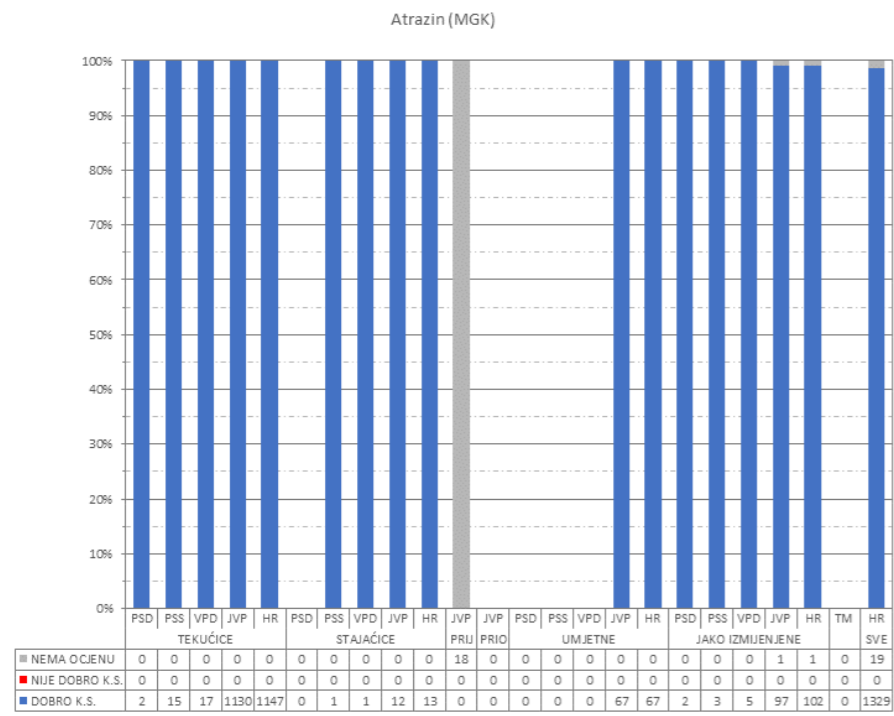
SI 1. Kartografski prikaz stanja vodnih tijela



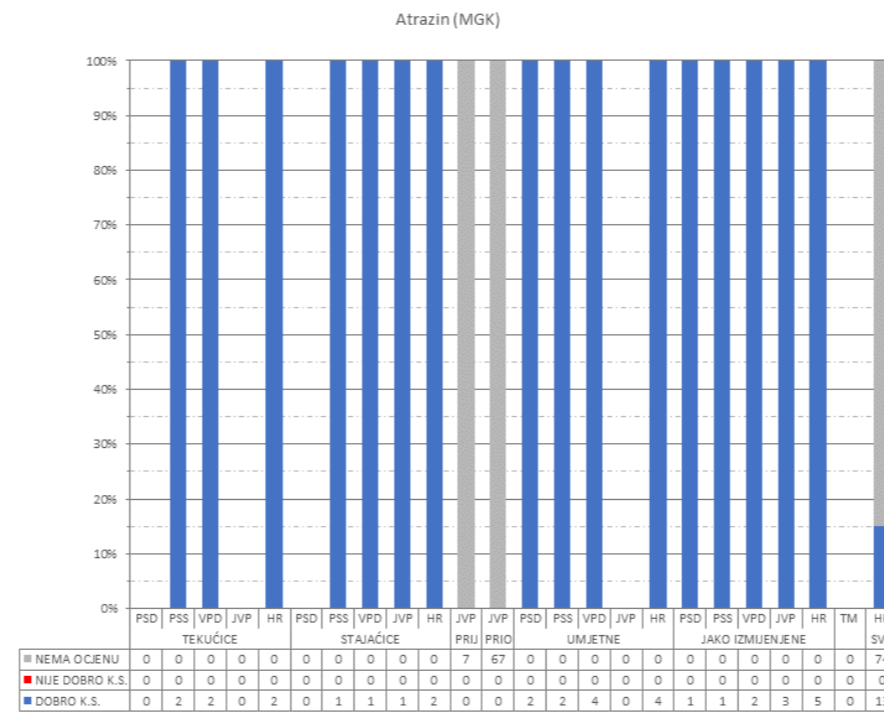
SI 2. Sva vodna tijela



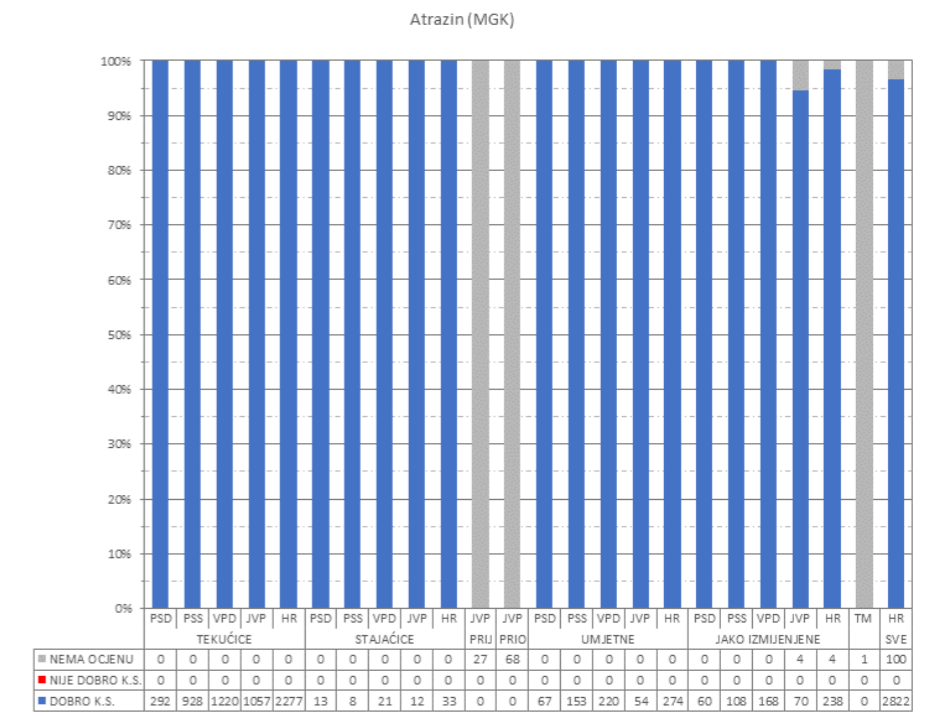
SI 3. Vodna tijela za koja postoji obaveza izvješćivanja



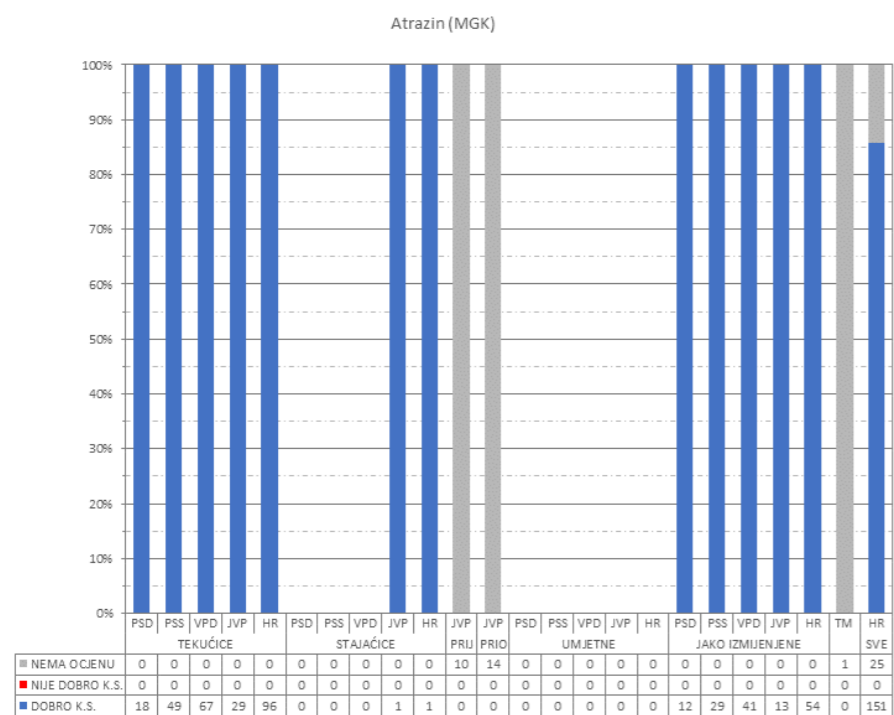
SI 4. Stanje na zaštićenim područjima A, sva vodna tijela



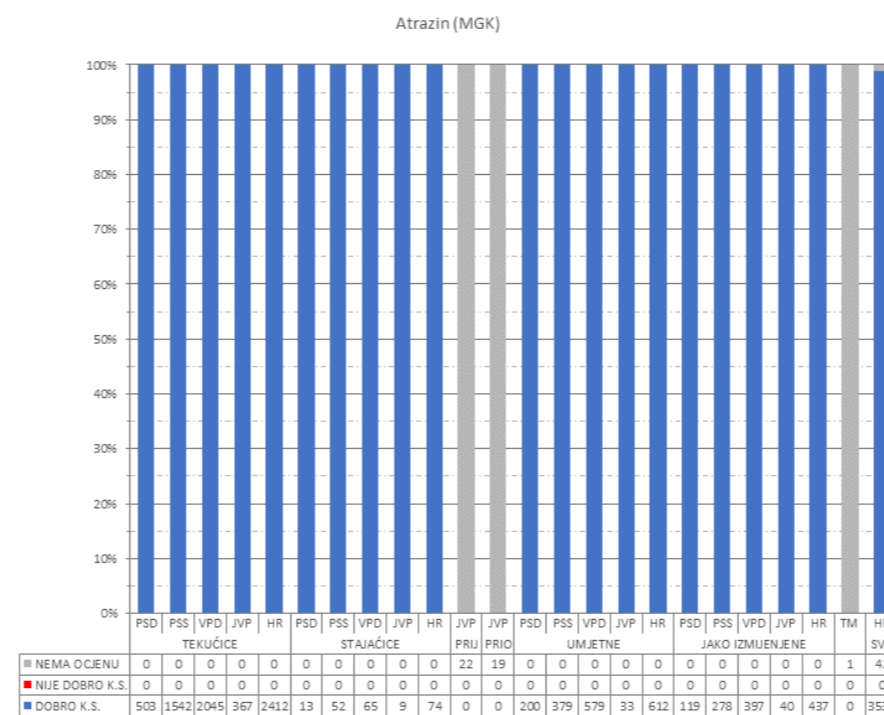
SI 6. Stanje na zaštićenim područjima C, sva vodna tijela



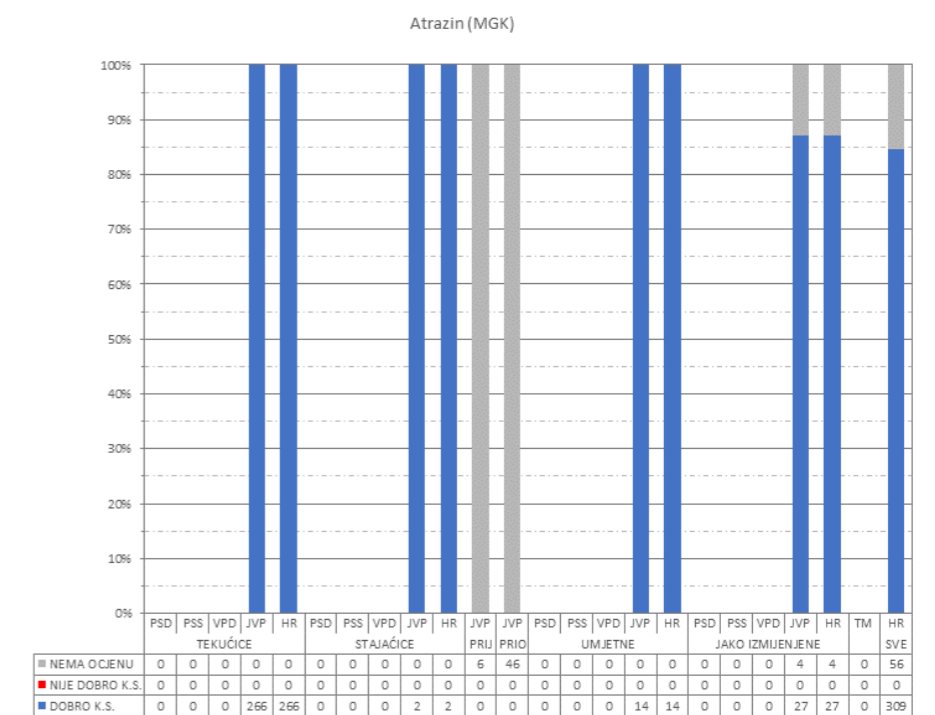
SI 8. Stanje na zaštićenim područjima E, sva vodna tijela



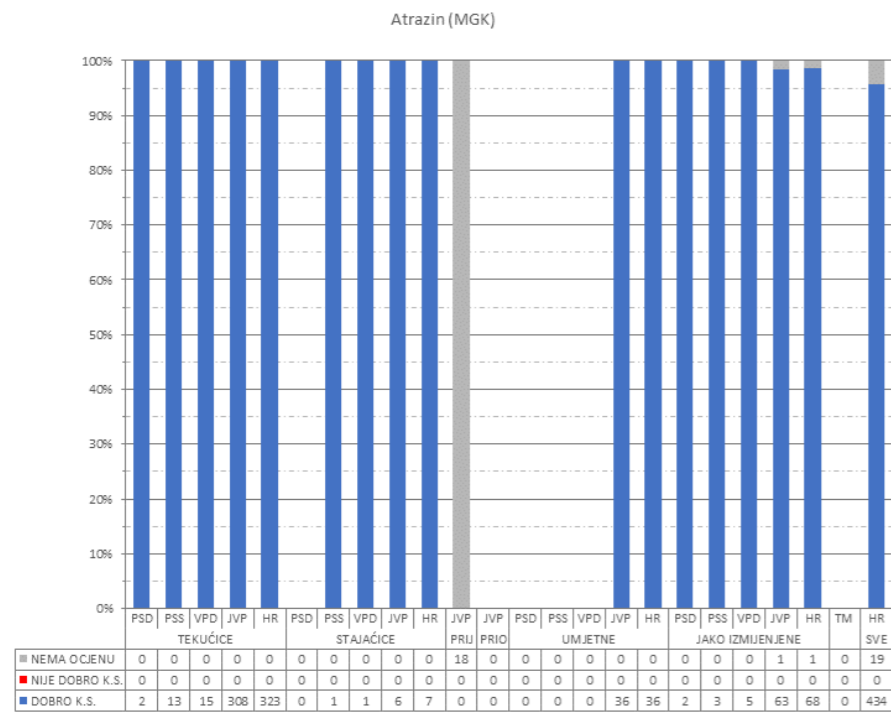
SI 5. Stanje na zaštićenim područjima B, sva vodna tijela



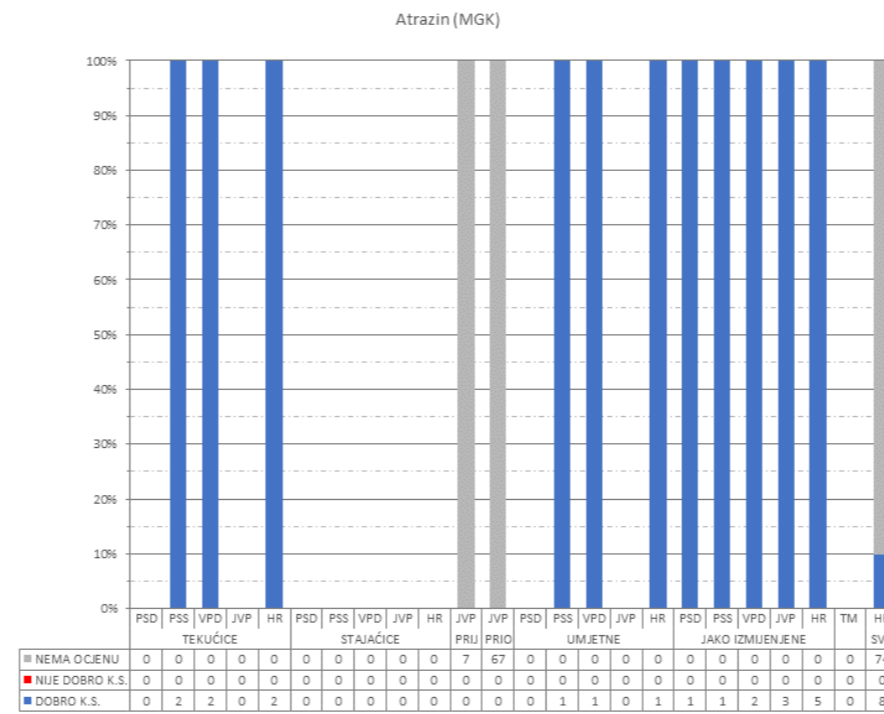
SI 7. Stanje na zaštićenim područjima D, sva vodna tijela



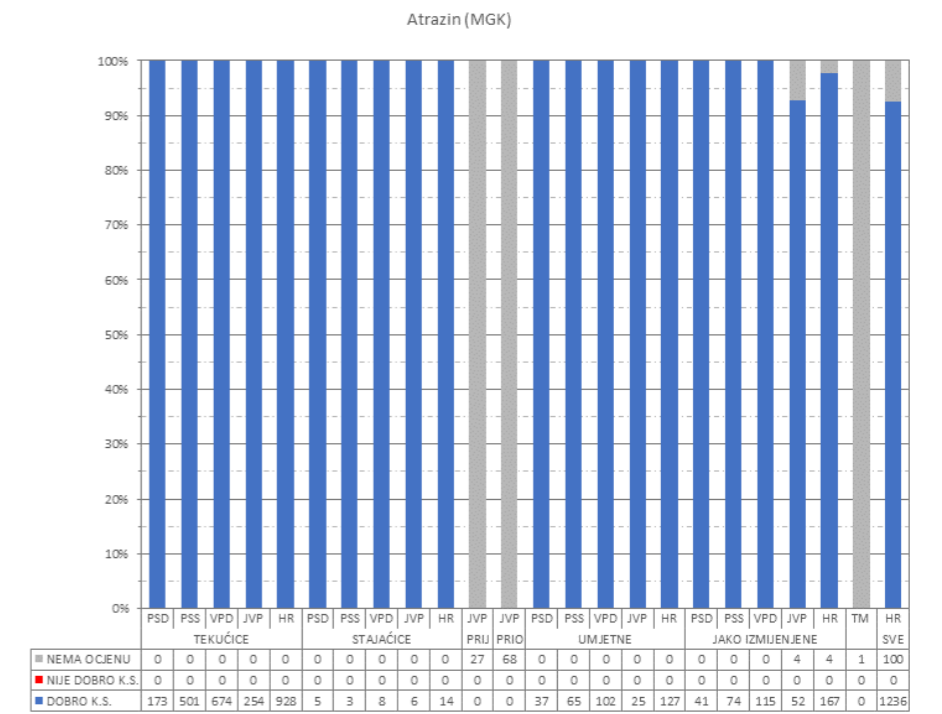
SI 9. Stanje na zaštićenim područjima F, sva vodna tijela



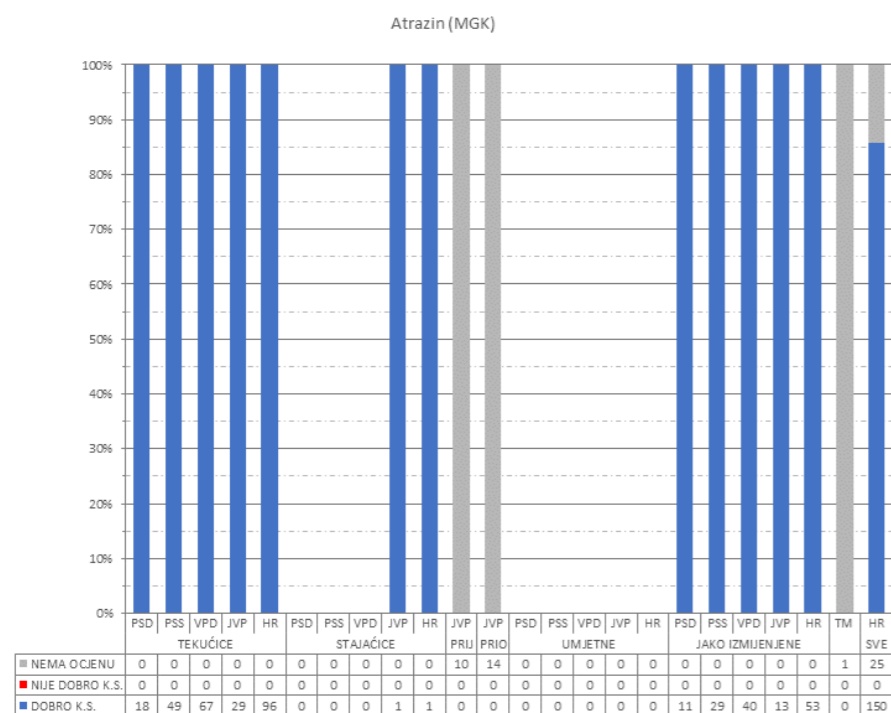
SI 10. Stanje na zaštićenim područjima A, vodna tijela za koja postoji obaveza izvješćivanja



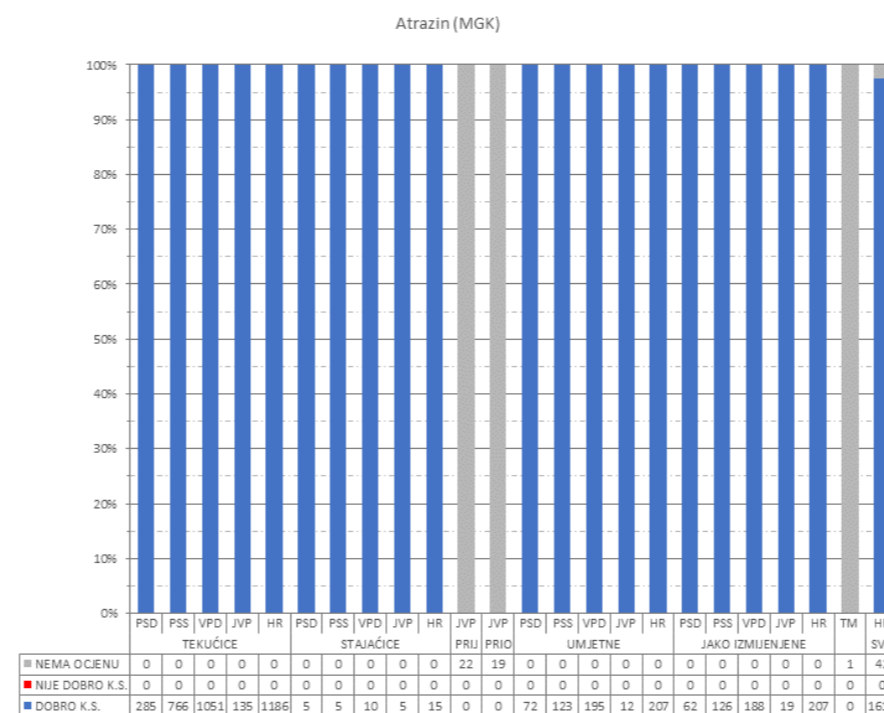
SI 12. Stanje na zaštićenim područjima C, vodna tijela za koja postoji obaveza izvješćivanja



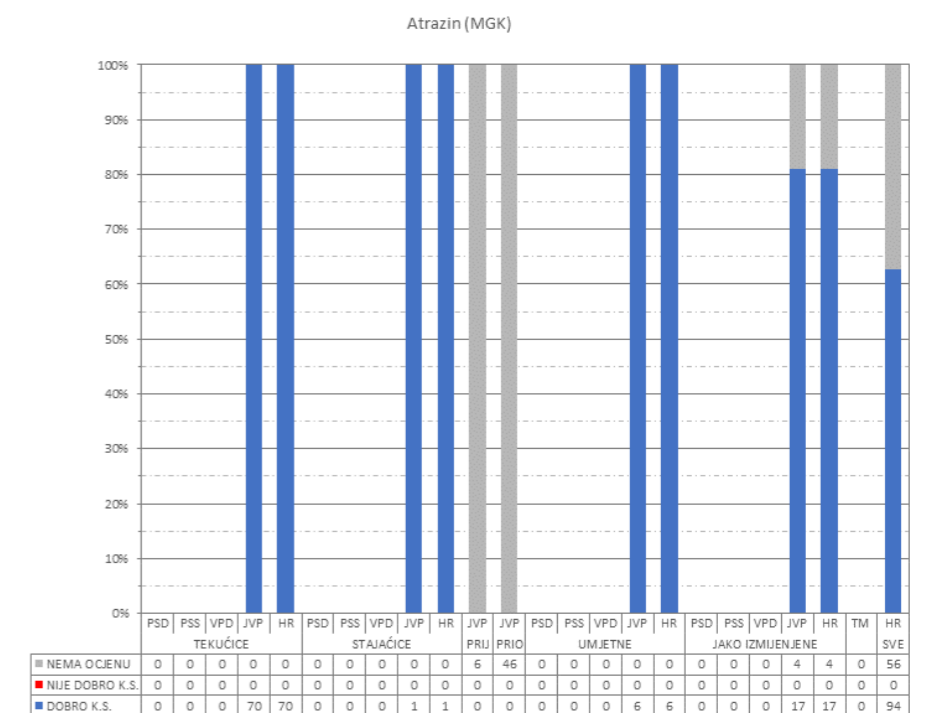
SI 14. Stanje na zaštićenim područjima E, vodna tijela za koja postoji obaveza izvješćivanja



SI 11. Stanje na zaštićenim područjima B, vodna tijela za koja postoji obaveza izvješćivanja



SI 13. Stanje na zaštićenim područjima D, vodna tijela za koja postoji obaveza izvješćivanja



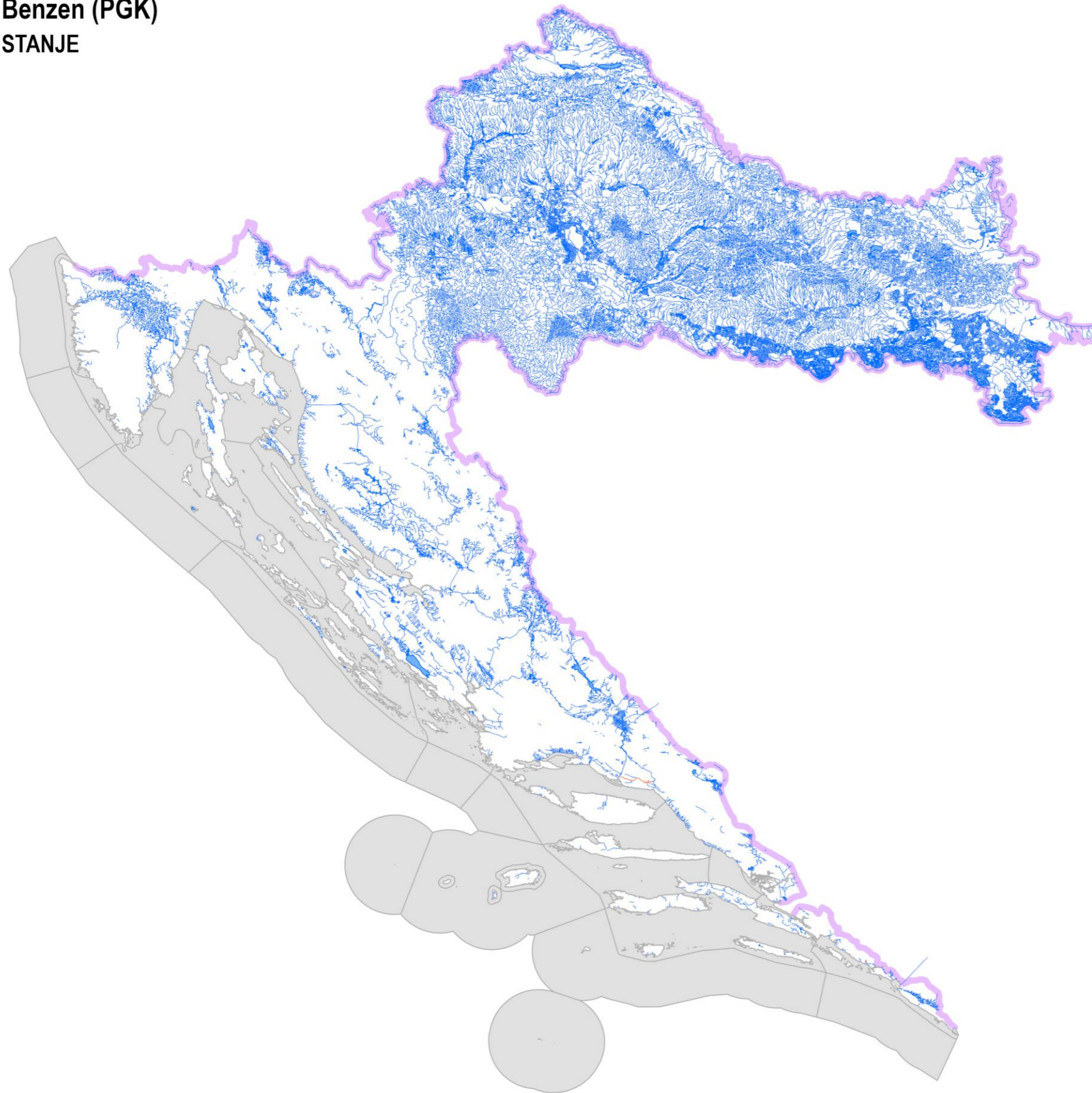
SI 15. Stanje na zaštićenim područjima F, vodna tijela za koja postoji obaveza izvješćivanja

- A. područja zaštite vode namijenjena za ljudsku potrošnju ili rezervirane za te namjene u budućnosti
- B. područja pogodna za zaštitu gospodarski značajnih vodenih organizama

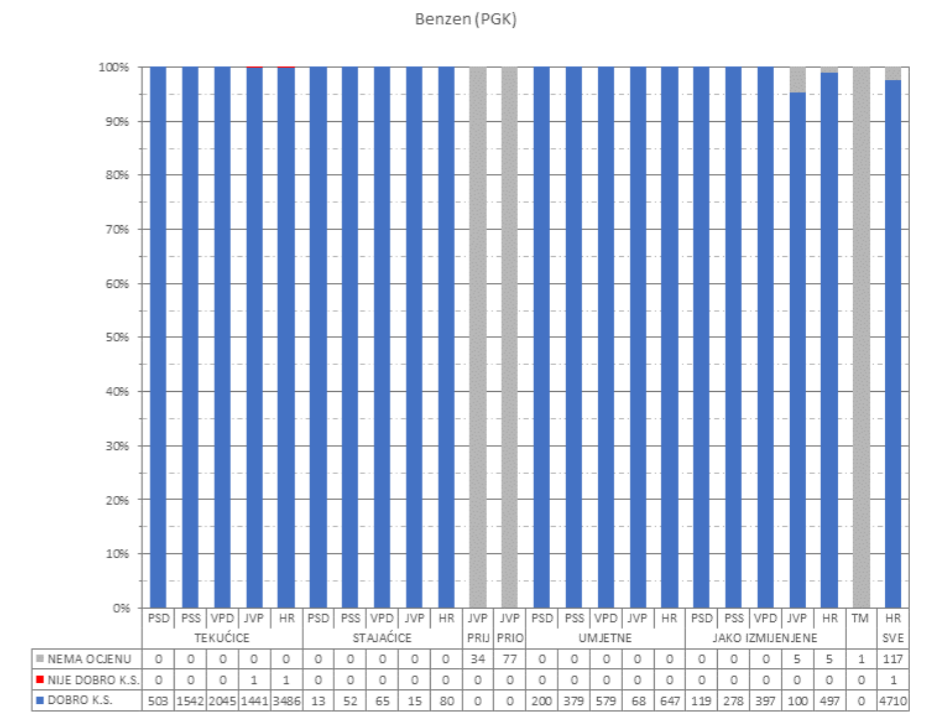
- C. područja za kupanje i rekreaciju
- D. područja podložna eutrofikaciji i područja ranjiva na nitrata

- E. područja namijenjena zaštiti staništa ili vrsta gdje je održavanje ili poboljšanje stanja voda bitan element njihove zaštite
- F. područja loše izmjene voda priobalnim vodama, osjetljivost kojih se ocjenjuje u odnosu na ispuštanje komunalnih otpadnih voda

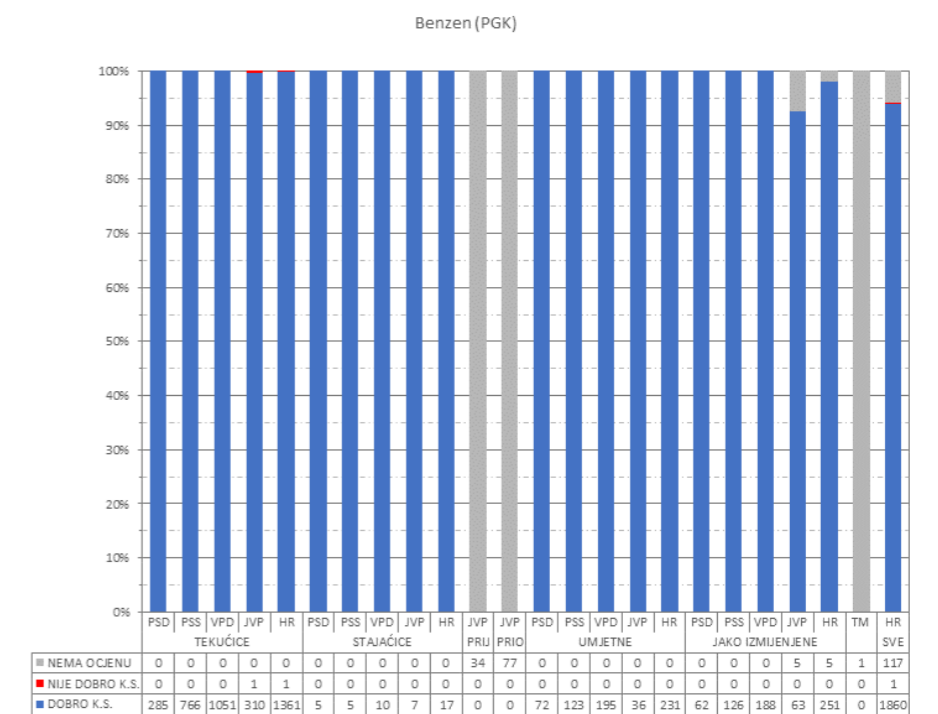
Benzen (PGK) STANJE



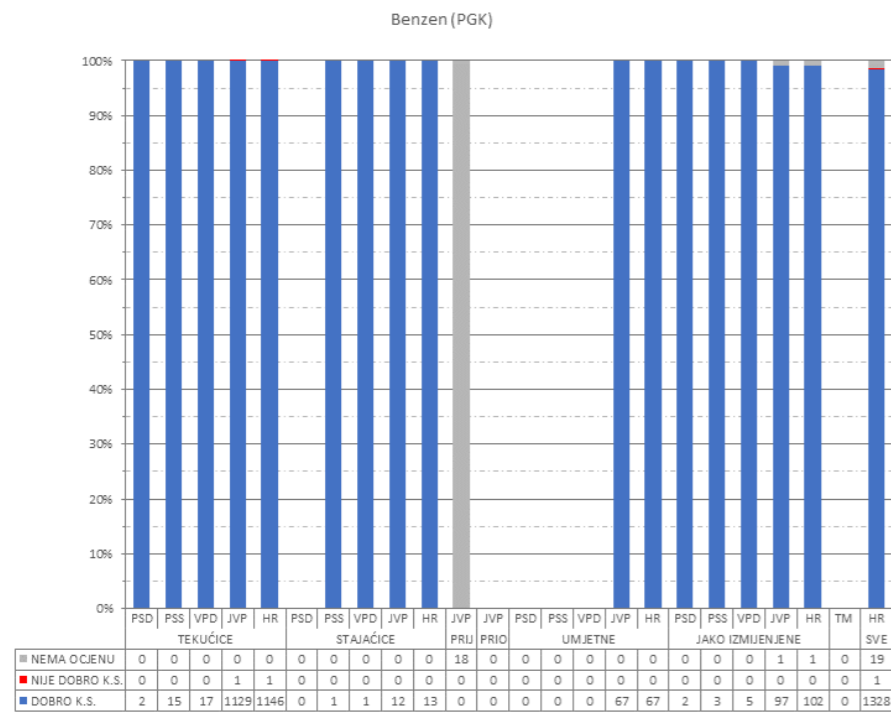
SI 1. Kartografski prikaz stanja vodnih tijela



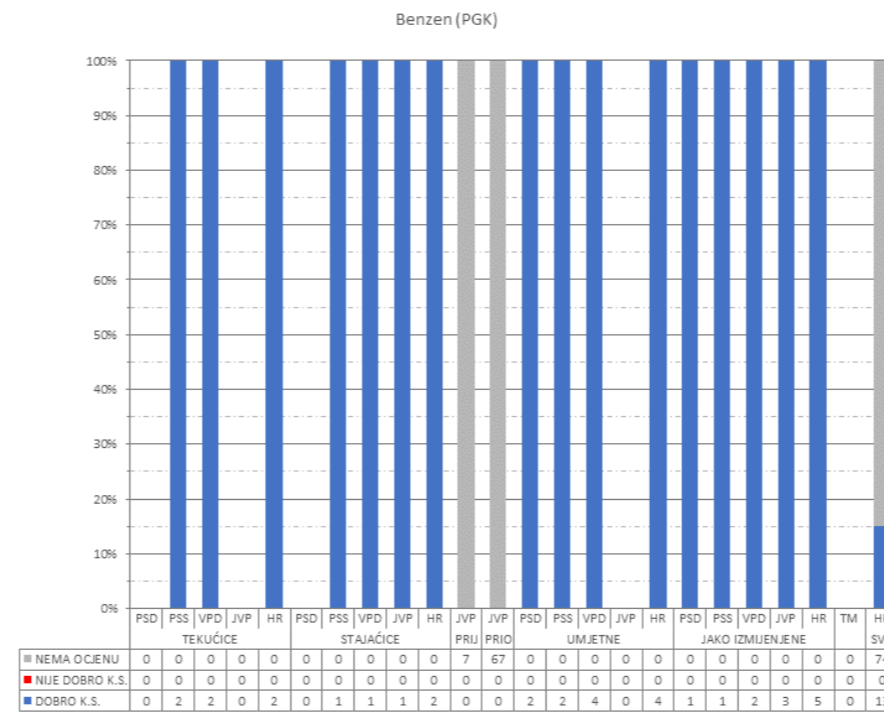
SI 2. Sva vodna tijela



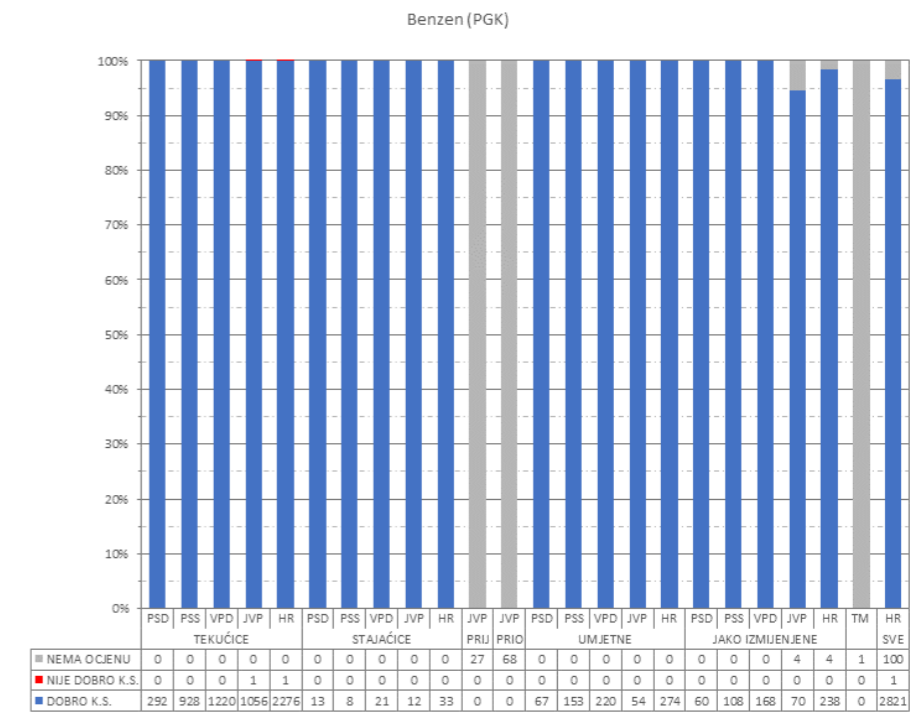
SI 3. Vodna tijela za koja postoji obaveza izvješćivanja



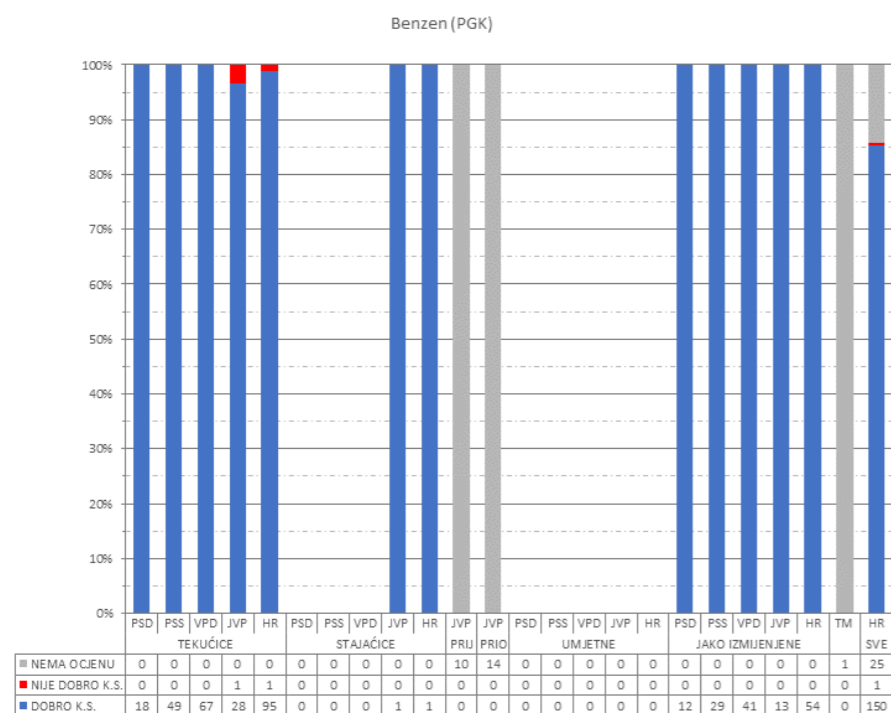
SI 4. Stanje na zaštićenim područjima A, sva vodna tijela



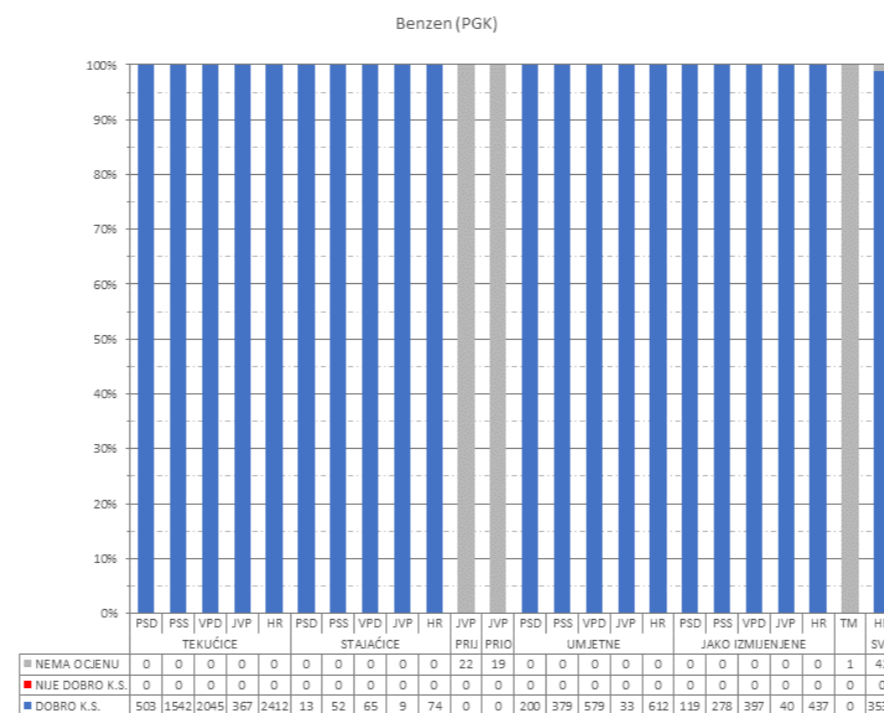
SI 6. Stanje na zaštićenim područjima C, sva vodna tijela



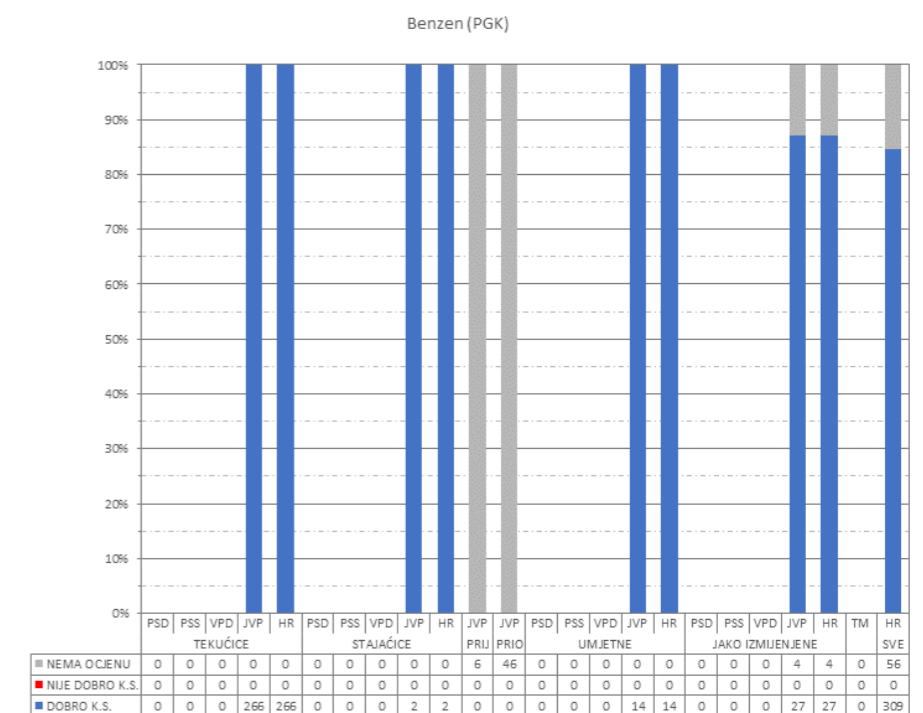
SI 8. Stanje na zaštićenim područjima E, sva vodna tijela



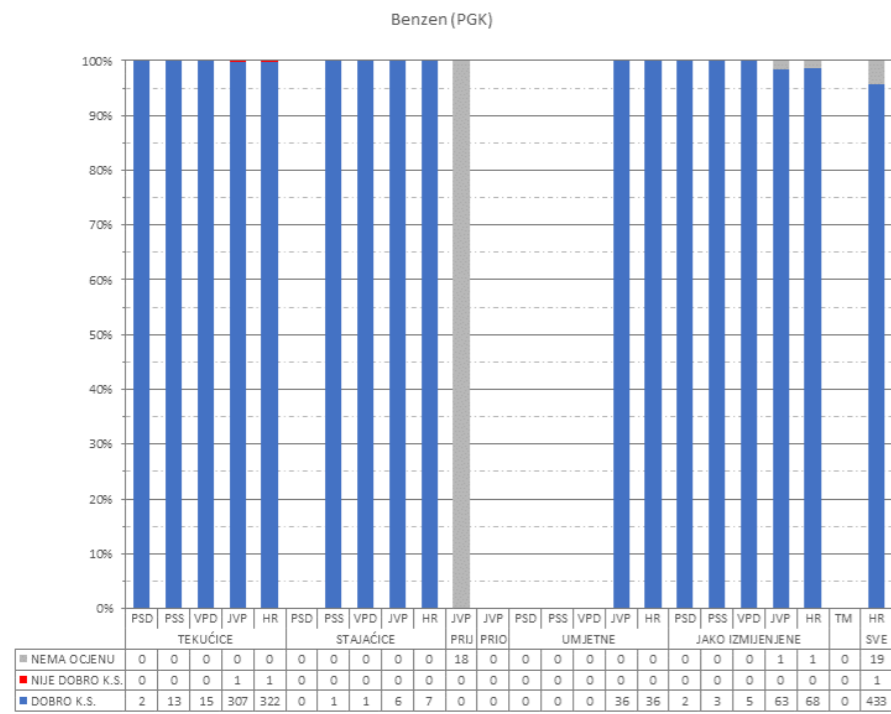
SI 5. Stanje na zaštićenim područjima B, sva vodna tijela



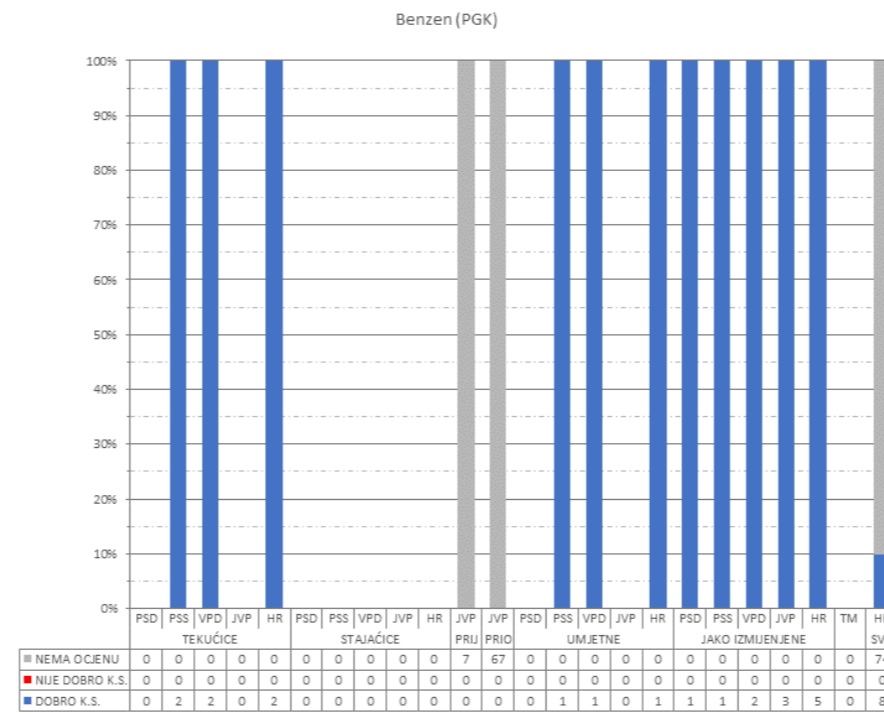
SI 7. Stanje na zaštićenim područjima D, sva vodna tijela



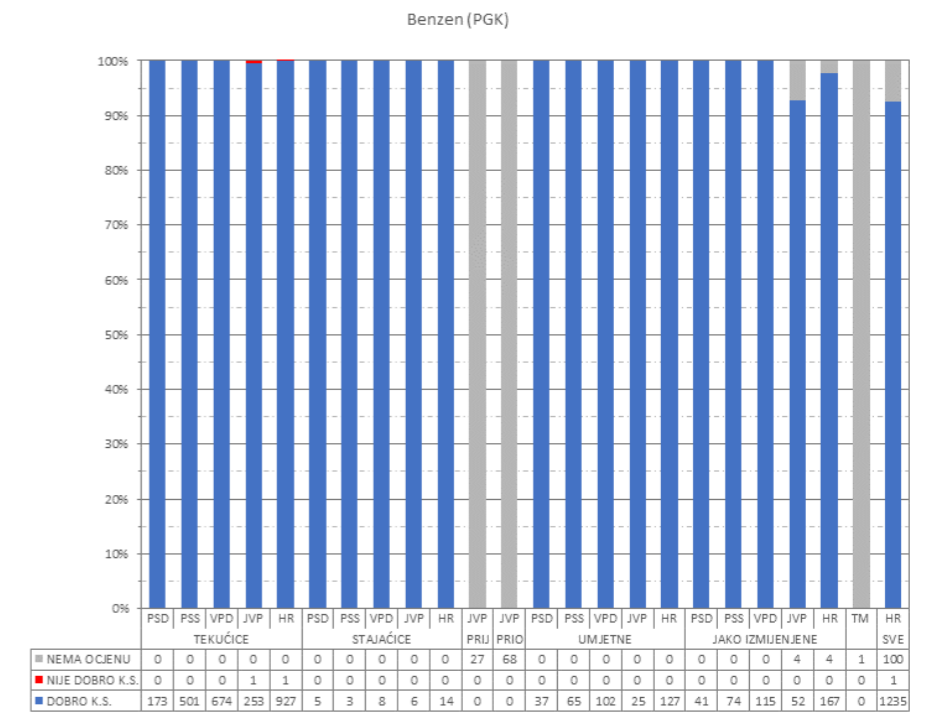
SI 9. Stanje na zaštićenim područjima F, sva vodna tijela



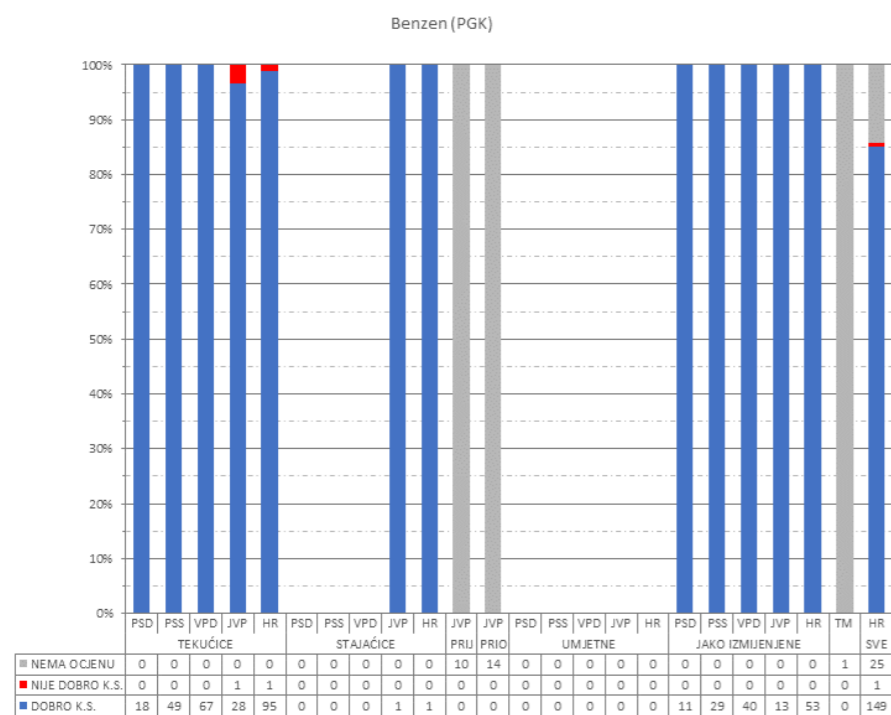
SI 10. Stanje na zaštićenim područjima A, vodna tijela za koja postoji obaveza izvješćivanja



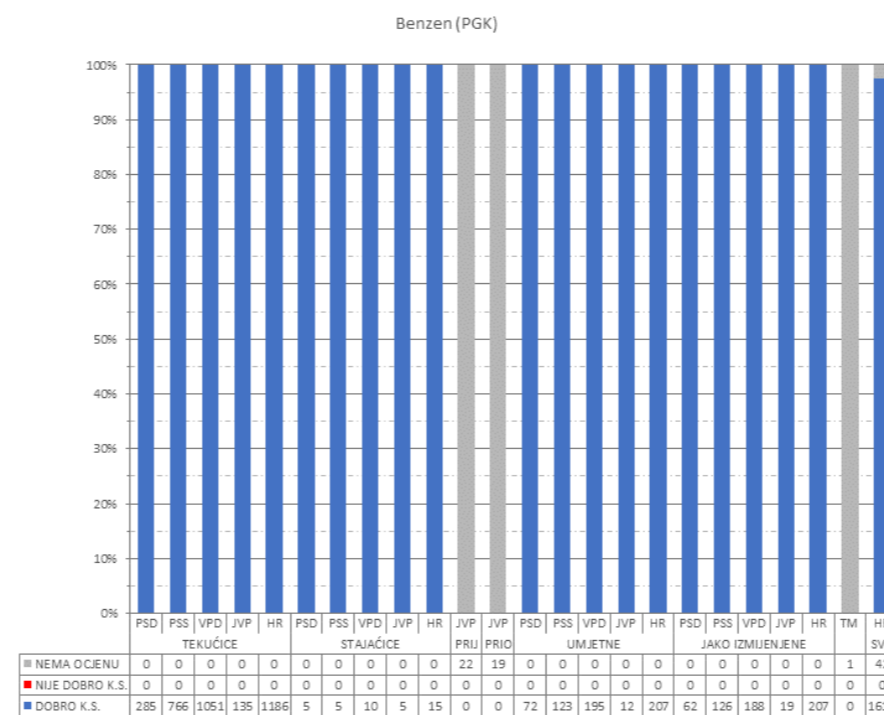
SI 12. Stanje na zaštićenim područjima C, vodna tijela za koja postoji obaveza izvješćivanja



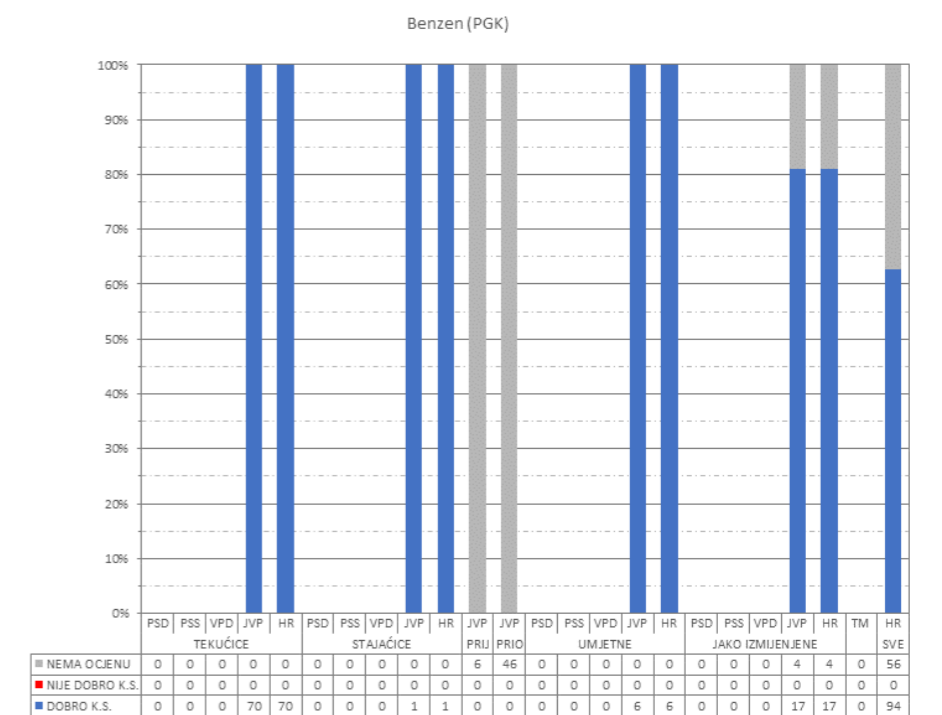
SI 14. Stanje na zaštićenim područjima E, vodna tijela za koja postoji obaveza izvješćivanja



SI 11. Stanje na zaštićenim područjima B, vodna tijela za koja postoji obaveza izvješćivanja



SI 13. Stanje na zaštićenim područjima D, vodna tijela za koja postoji obaveza izvješćivanja



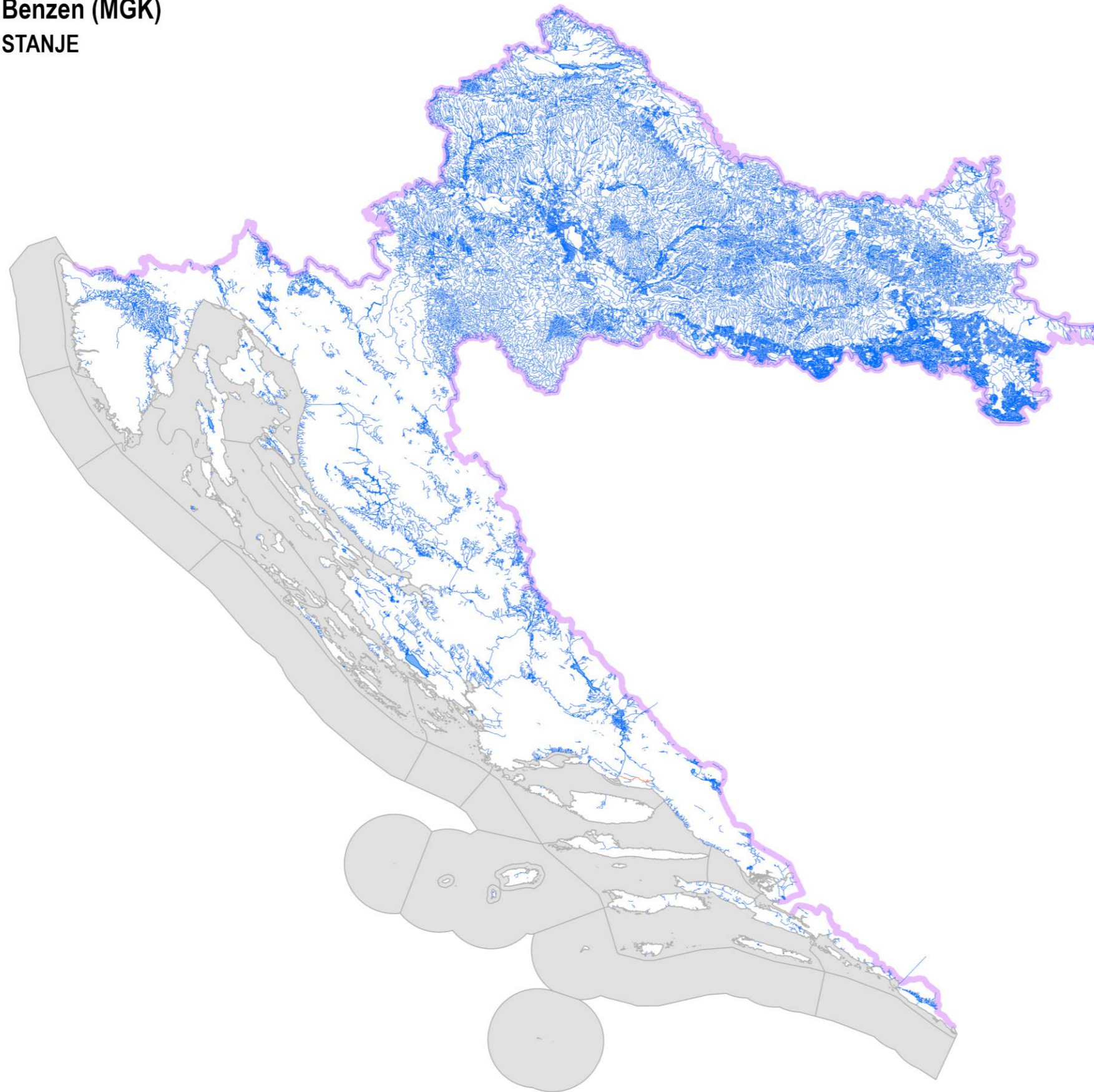
SI 15. Stanje na zaštićenim područjima F, vodna tijela za koja postoji obaveza izvješćivanja

- A. područja zaštite vode namijenjena za ljudsku potrošnju ili rezervirane za te namjene u budućnosti
- B. područja pogodna za zaštitu gospodarski značajnih vodenih organizama

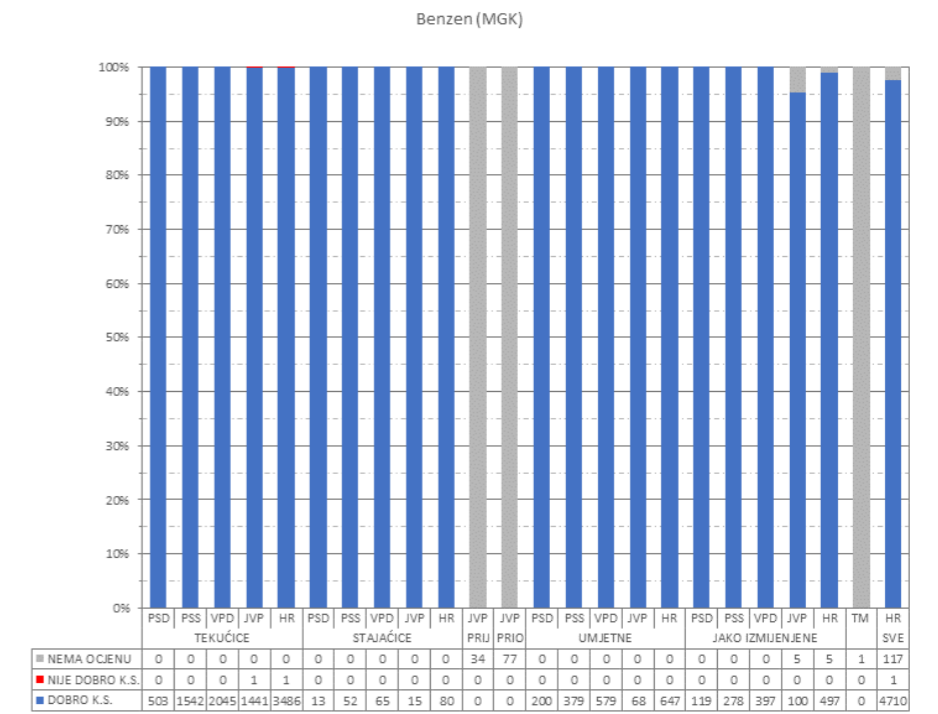
- C. područja za kupanje i rekreaciju
- D. područja podložna eutrofikaciji i područja ranjiva na nitrate

- E. područja namijenjena zaštiti staništa ili vrsta gdje je održavanje ili poboljšanje stanja voda bitan element njihove zaštite
- F. područja loše izmjene voda priobalnim vodama, osjetljivost kojih se ocjenjuje u odnosu na ispuštanje komunalnih otpadnih voda

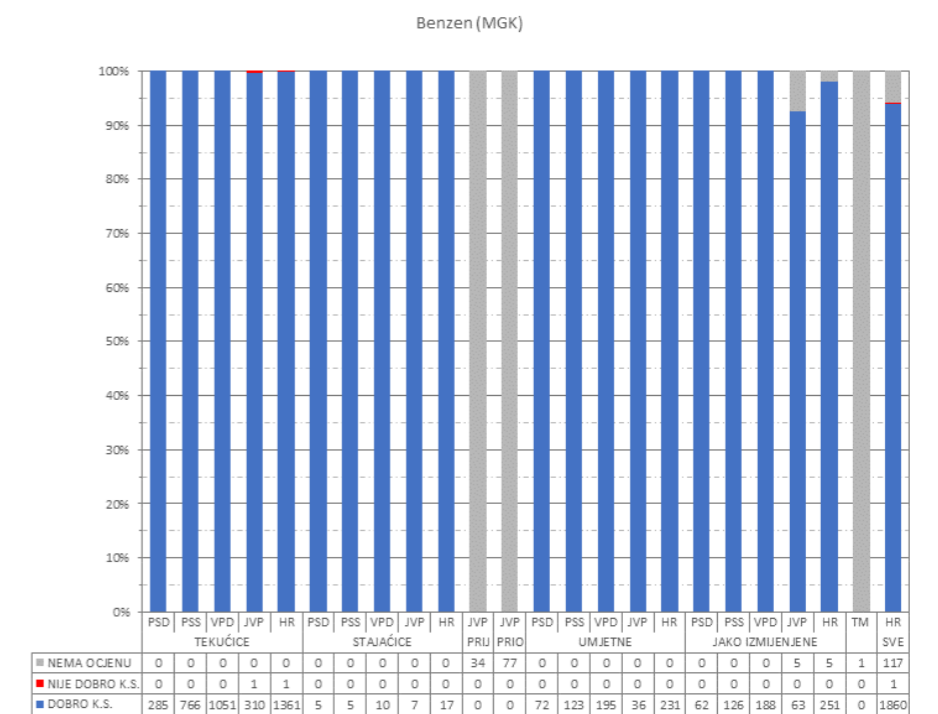
Benzen (MGK) STANJE



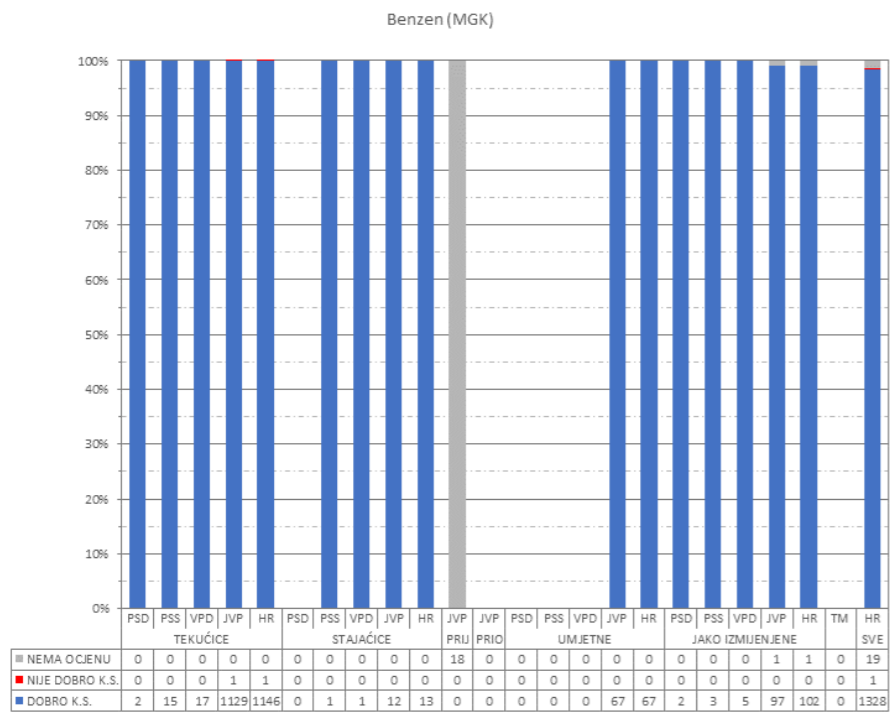
Sl 1. Kartografski prikaz stanja vodnih tijela



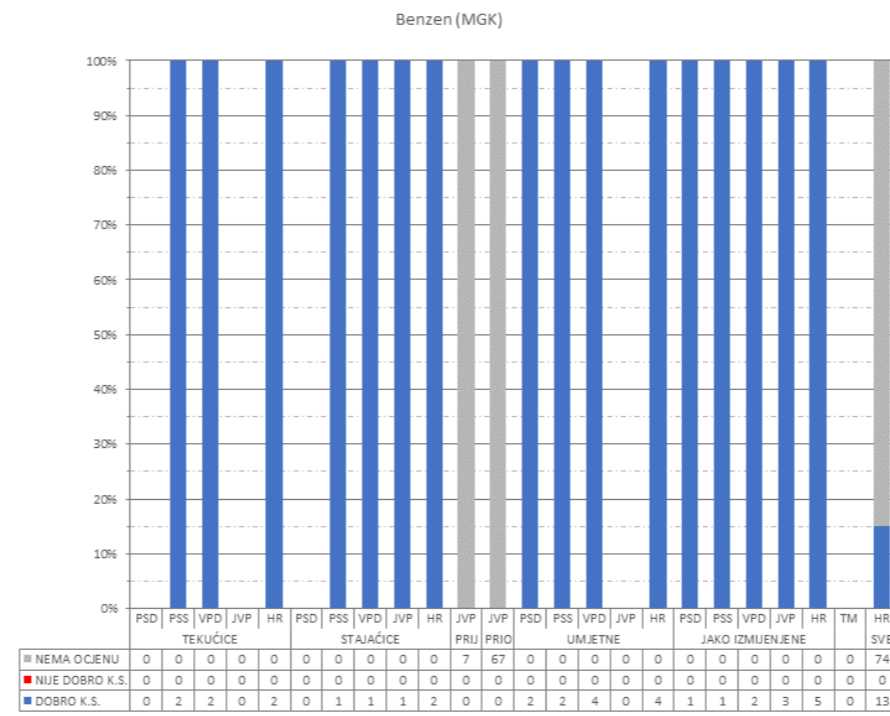
Sl 2. Sva vodna tijela



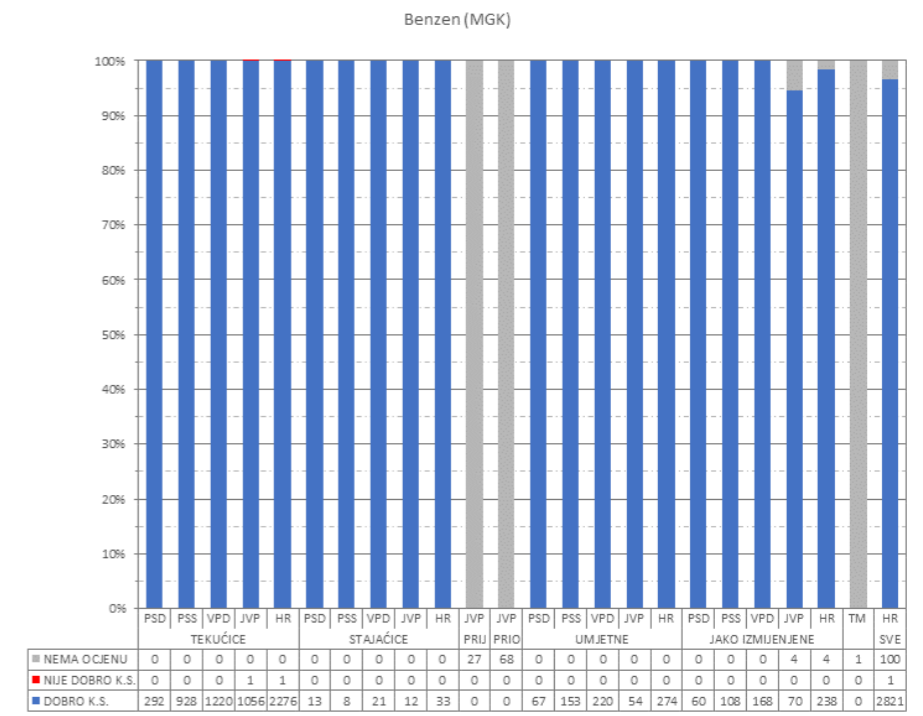
Sl. 3. Vodna tijela za koja postoji obaveza izvješćivanja



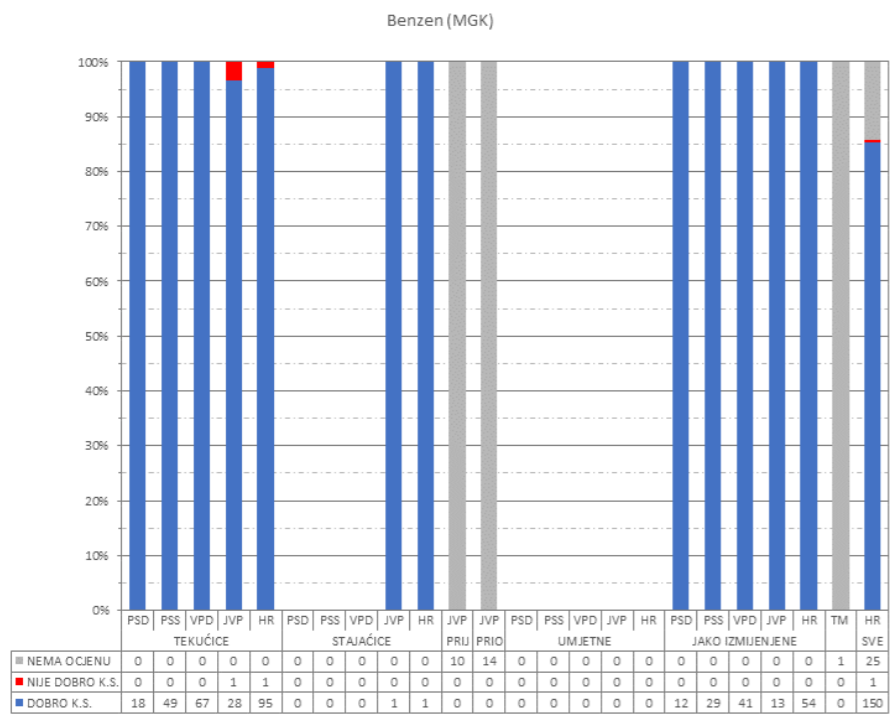
SI 4. Stanje na zaštićenim područjima A, sva vodna tijela



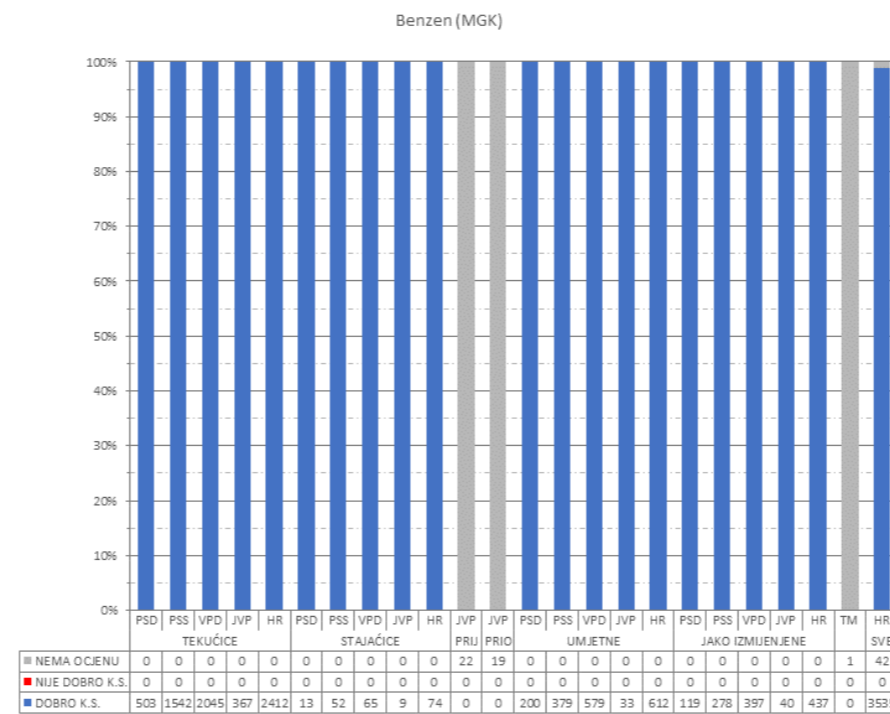
SI 6. Stanje na zaštićenim područjima C, sva vodna tijela



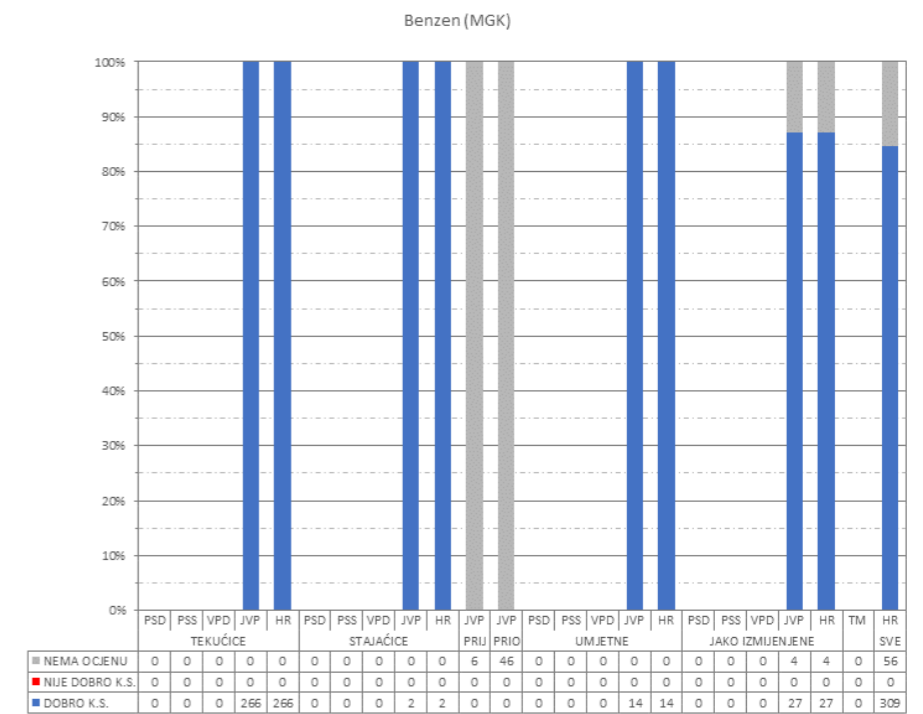
SI 8. Stanje na zaštićenim područjima E, sva vodna tijela



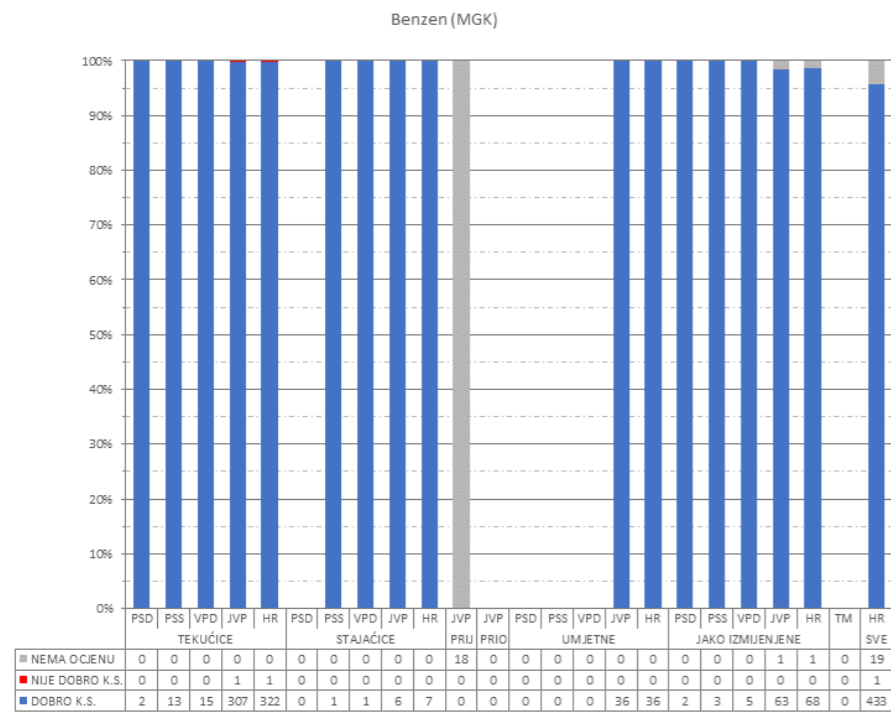
SI 5. Stanje na zaštićenim područjima B, sva vodna tijela



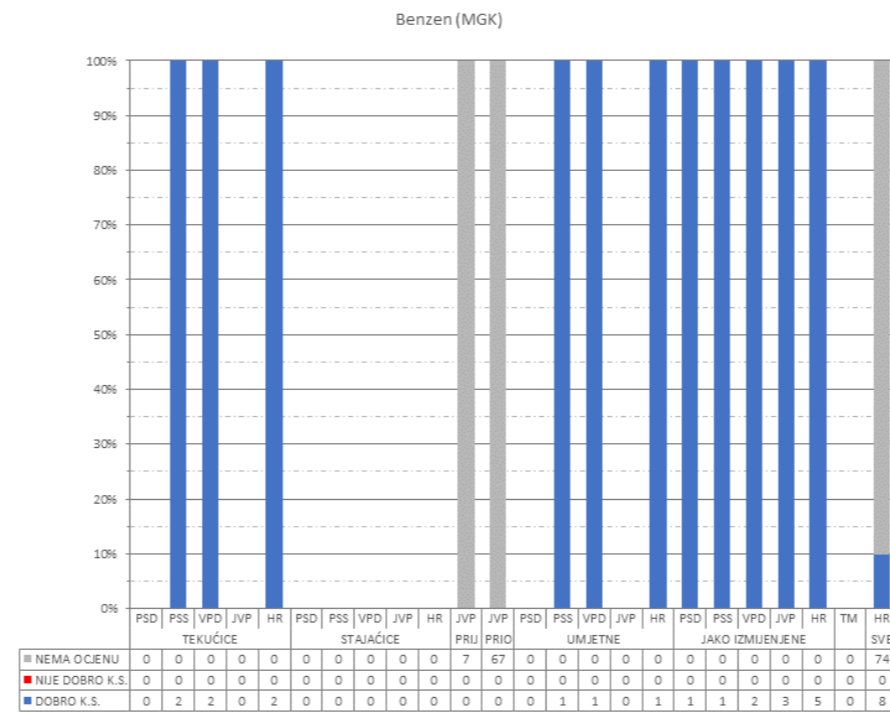
SI 7. Stanje na zaštićenim područjima D, sva vodna tijela



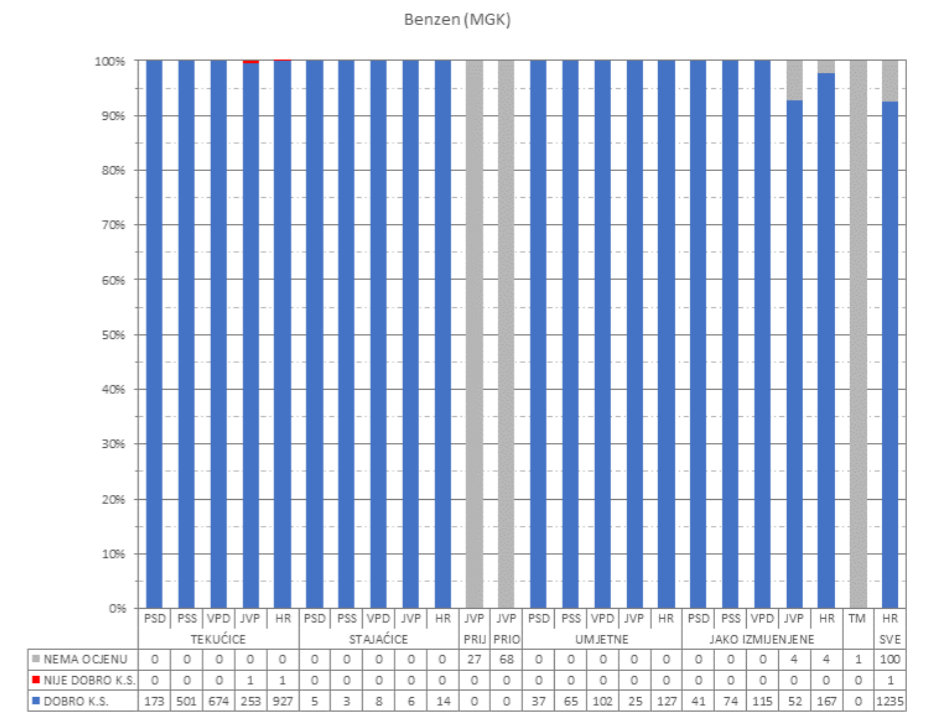
SI 9. Stanje na zaštićenim područjima F, sva vodna tijela



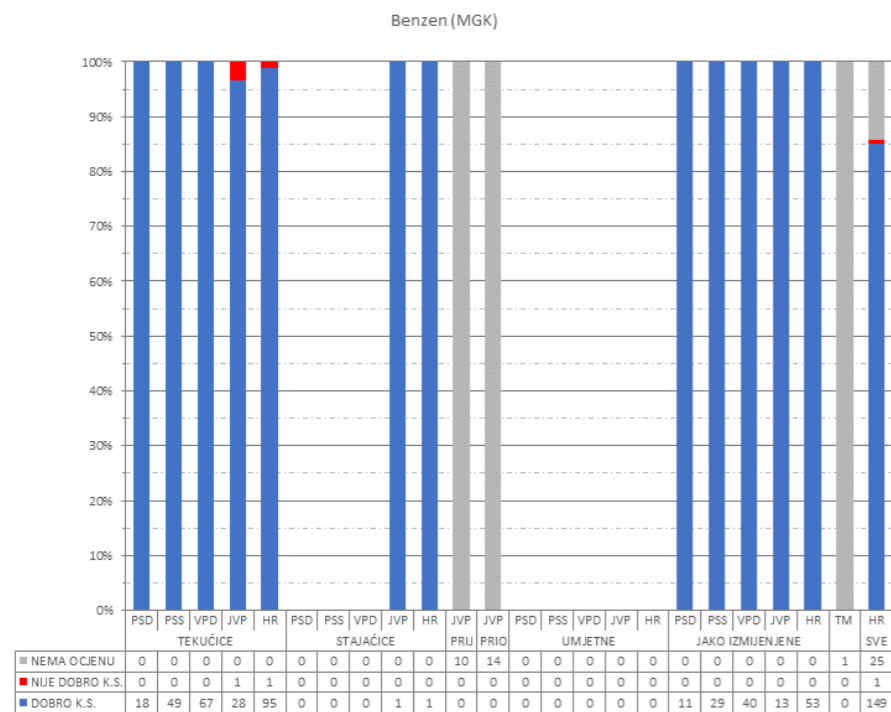
SI 10. Stanje na zaštićenim područjima A, vodna tijela za koja postoji obaveza izvješćivanja



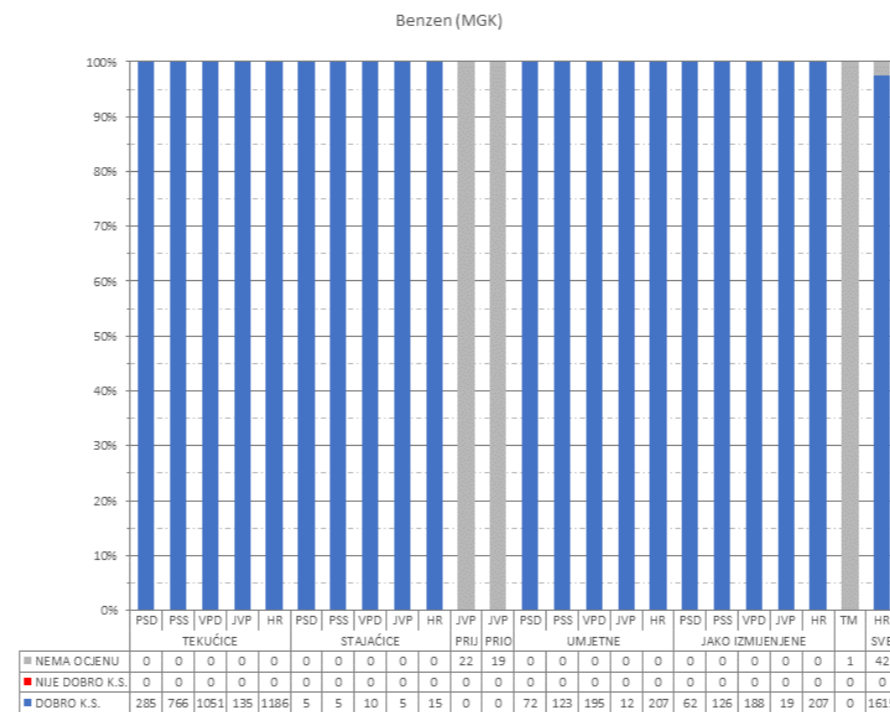
SI 12. Stanje na zaštićenim područjima C, vodna tijela za koja postoji obaveza izvješćivanja



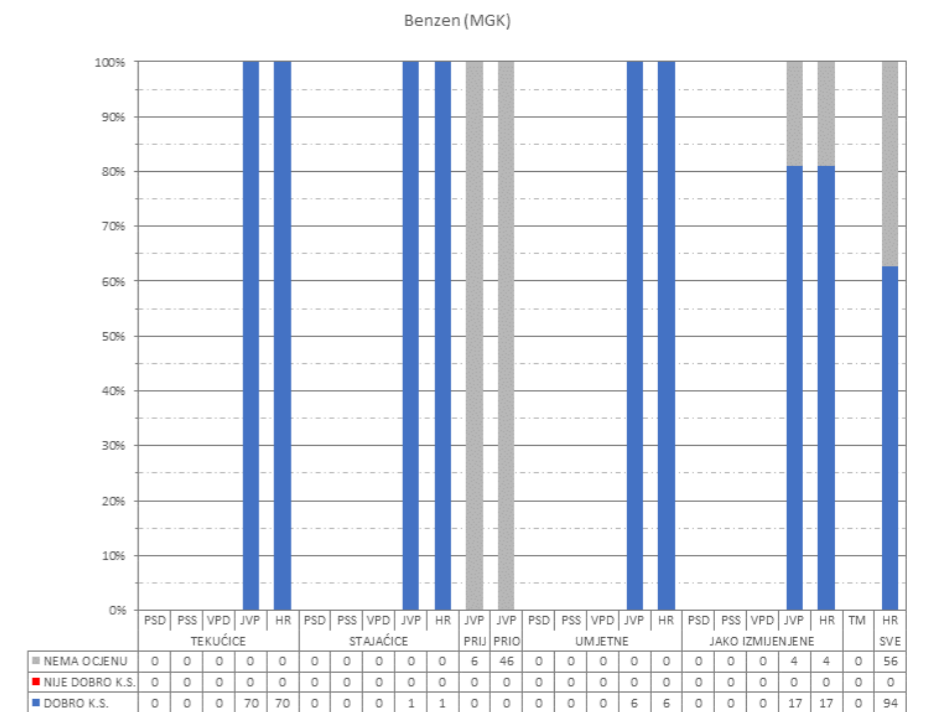
SI 14. Stanje na zaštićenim područjima E, vodna tijela za koja postoji obaveza izvješćivanja



SI 11. Stanje na zaštićenim područjima B, vodna tijela za koja postoji obaveza izvješćivanja



SI 13. Stanje na zaštićenim područjima D, vodna tijela za koja postoji obaveza izvješćivanja



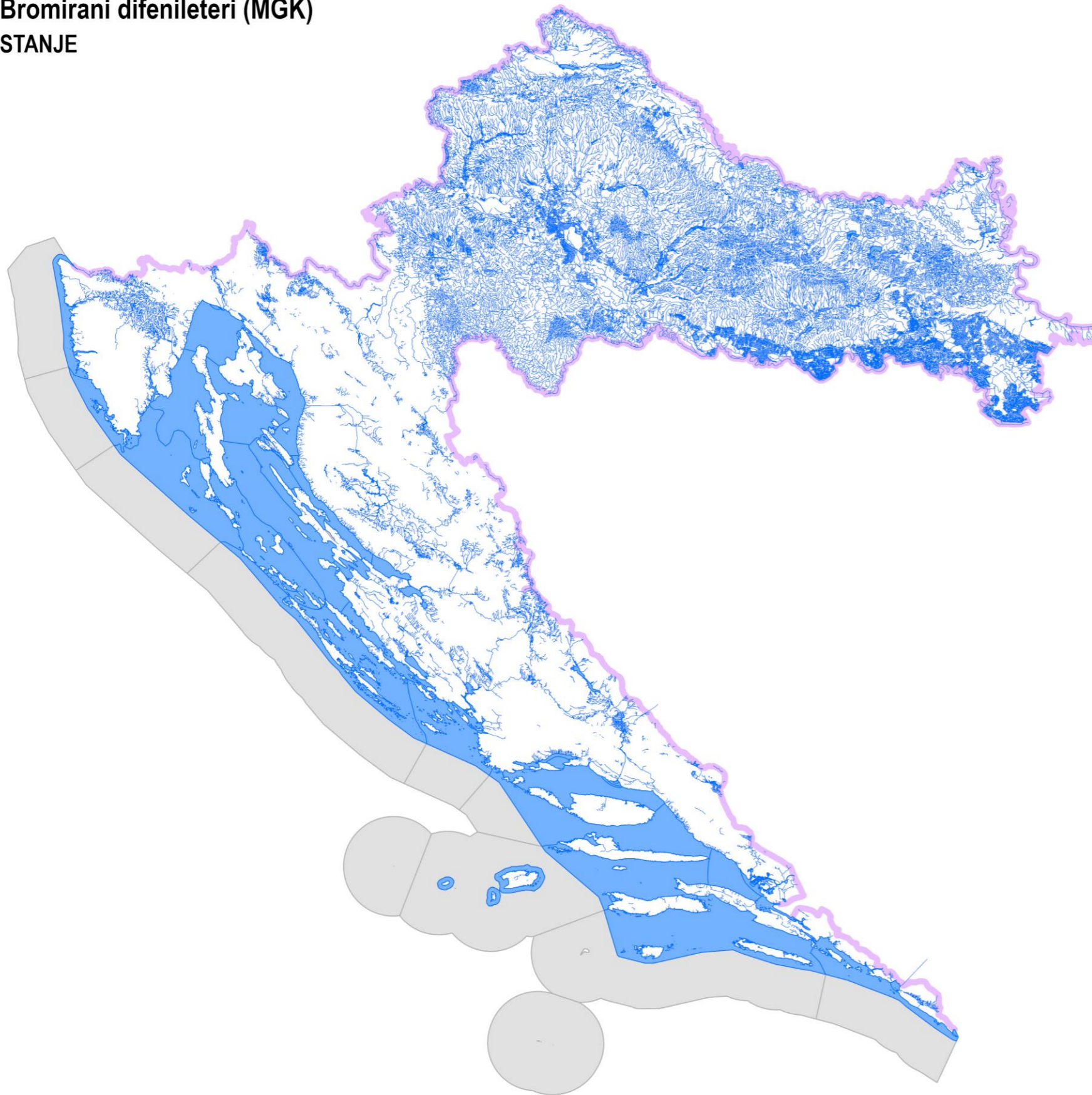
SI 15. Stanje na zaštićenim područjima F, vodna tijela za koja postoji obaveza izvješćivanja

- A. područja zaštite vode namijenjena za ljudsku potrošnju ili rezervirane za te namjene u budućnosti
- B. područja pogodna za zaštitu gospodarski značajnih vodenih organizama

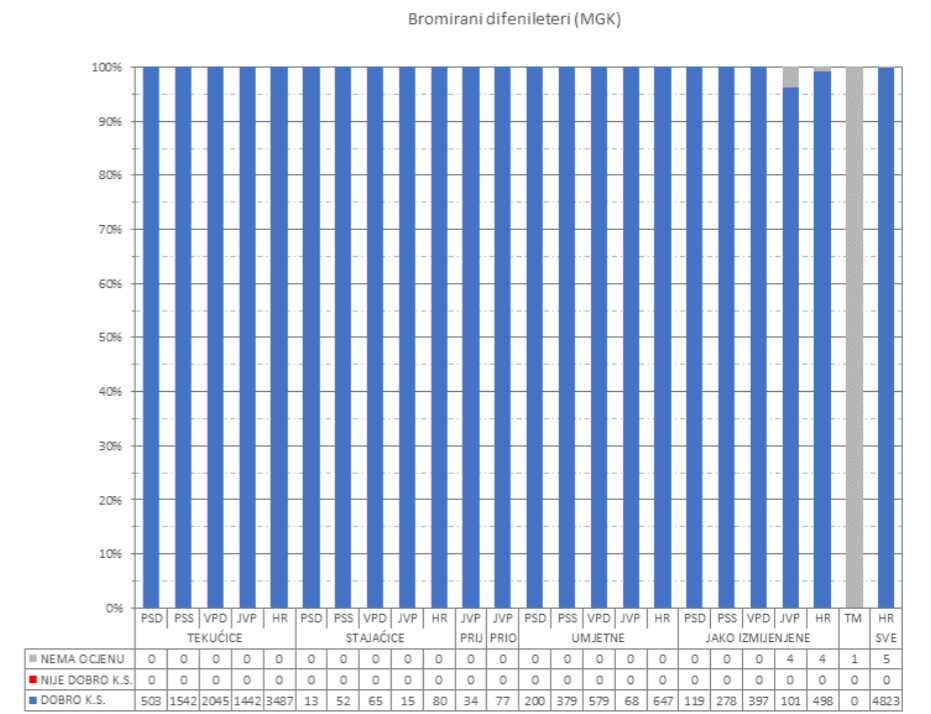
- C. područja za kupanje i rekreaciju
- D. područja podložna eutrofikaciji i područja ranjiva na nitrate

- E. područja namijenjena zaštiti staništa ili vrsta gdje je održavanje ili poboljšanje stanja voda bitan element njihove zaštite
- F. područja loše izmjene voda priobalnim vodama, osjetljivost kojih se ocjenjuje u odnosu na ispuštanje komunalnih otpadnih voda

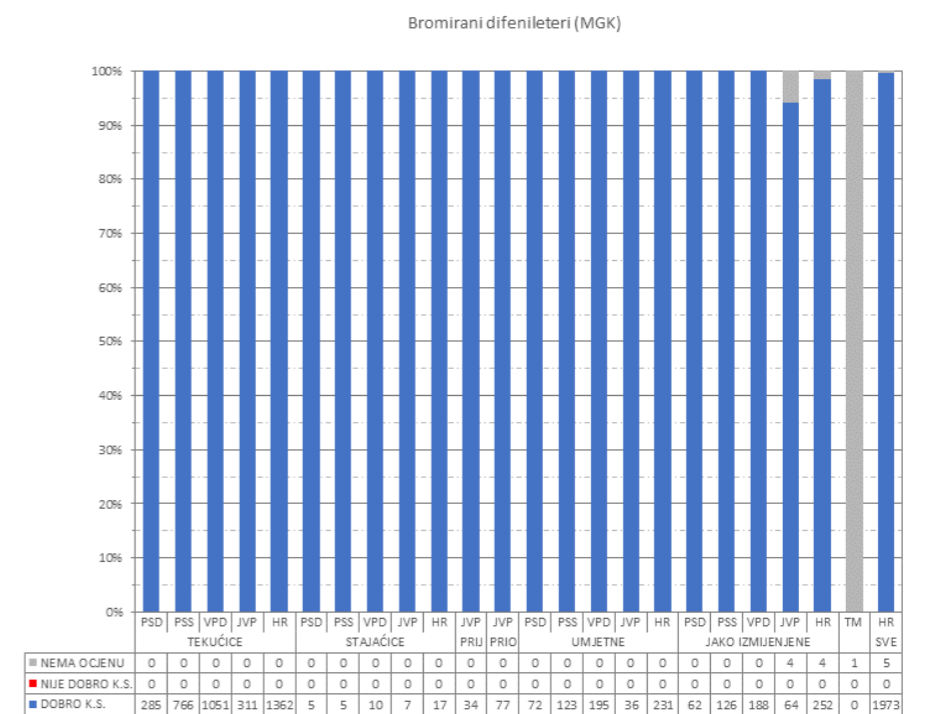
Bromirani difenileteri (MGK) STANJE



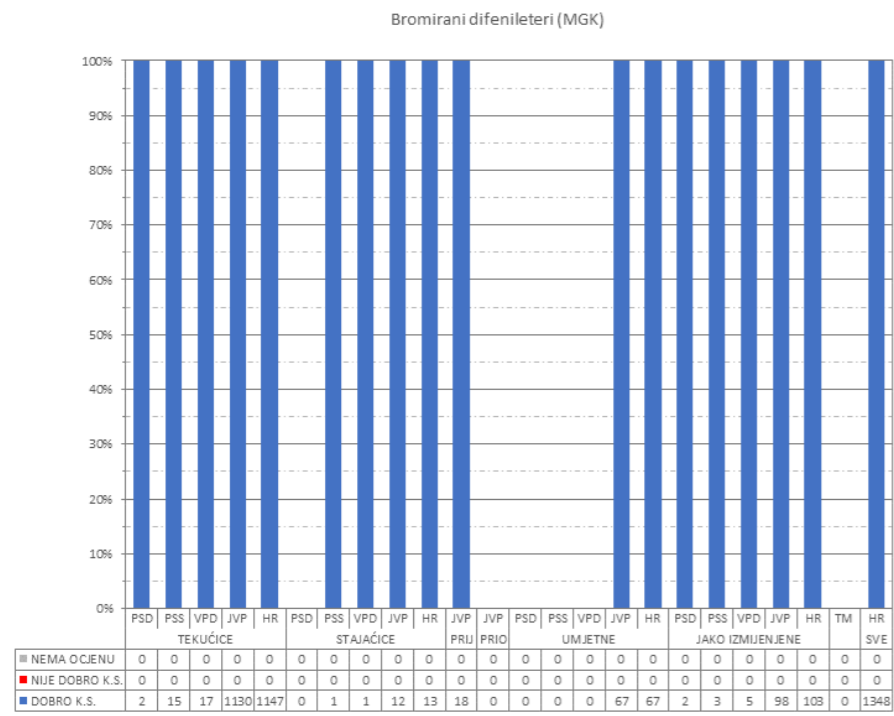
SI 1. Kartografski prikaz stanja vodnih tijela



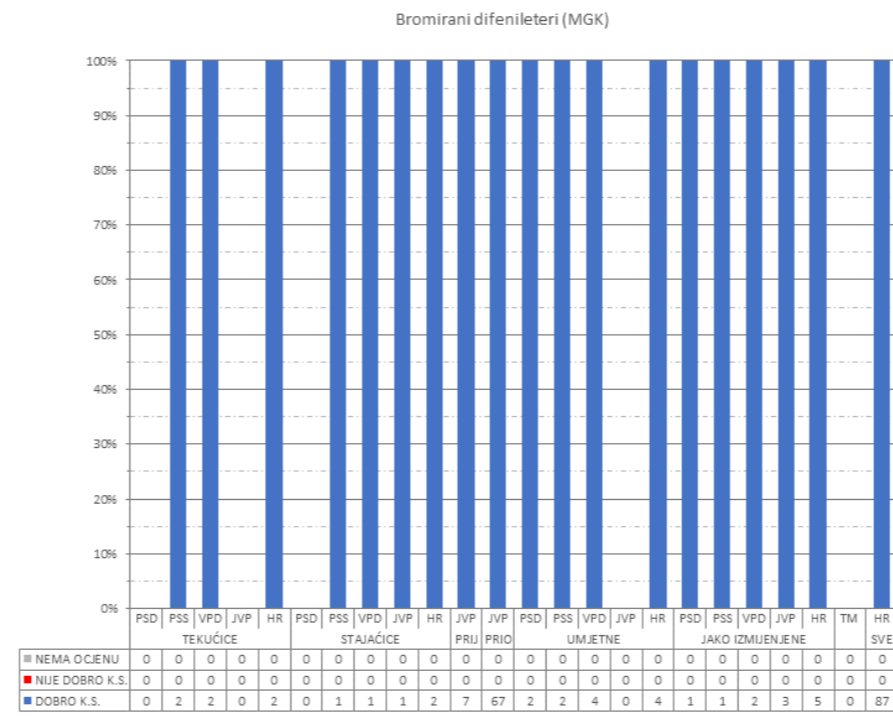
SI 2. Sva vodna tijela



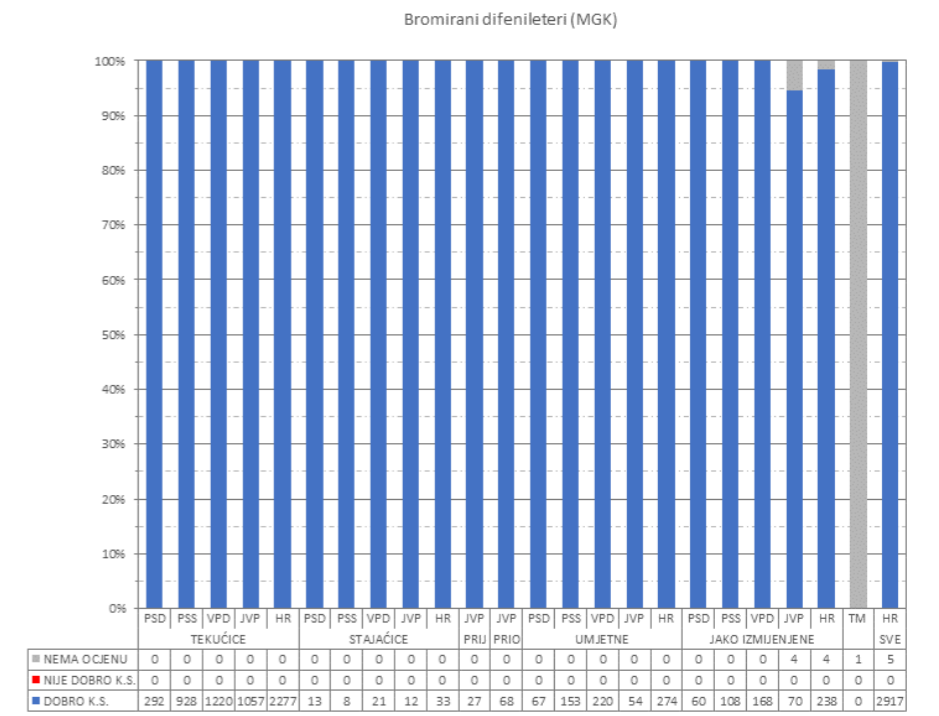
SI 3. Vodna tijela za koja postoji obaveza izvješćivanja



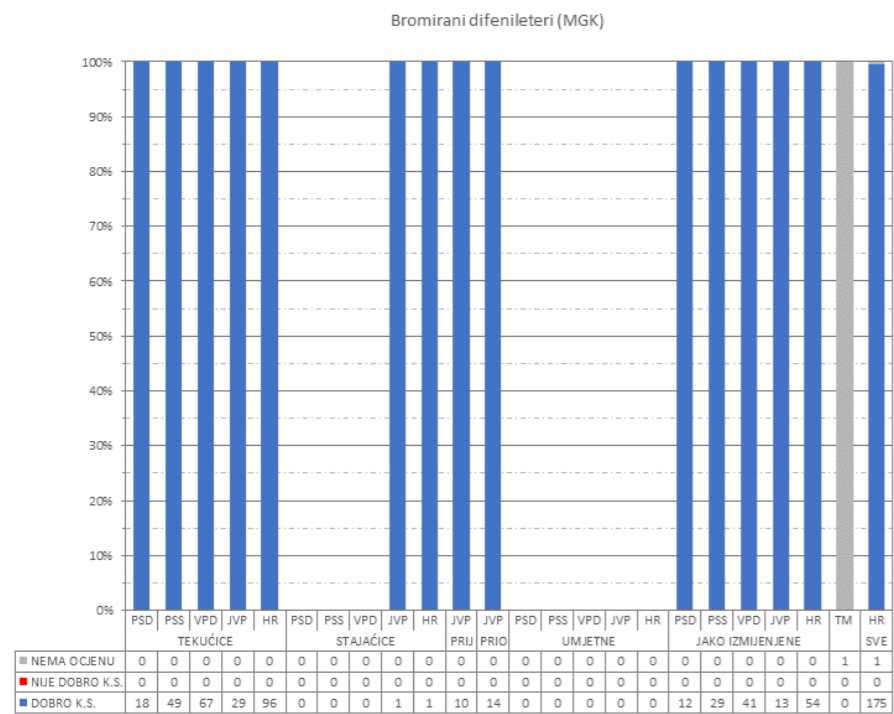
SI 4. Stanje na zaštićenim područjima A, sva vodna tijela



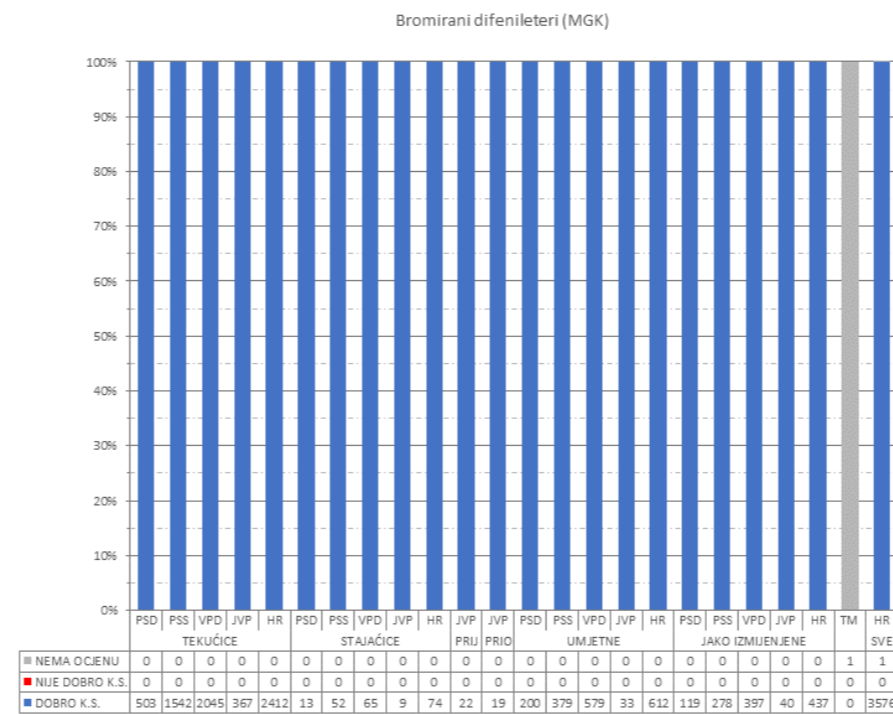
SI 6. Stanje na zaštićenim područjima C, sva vodna tijela



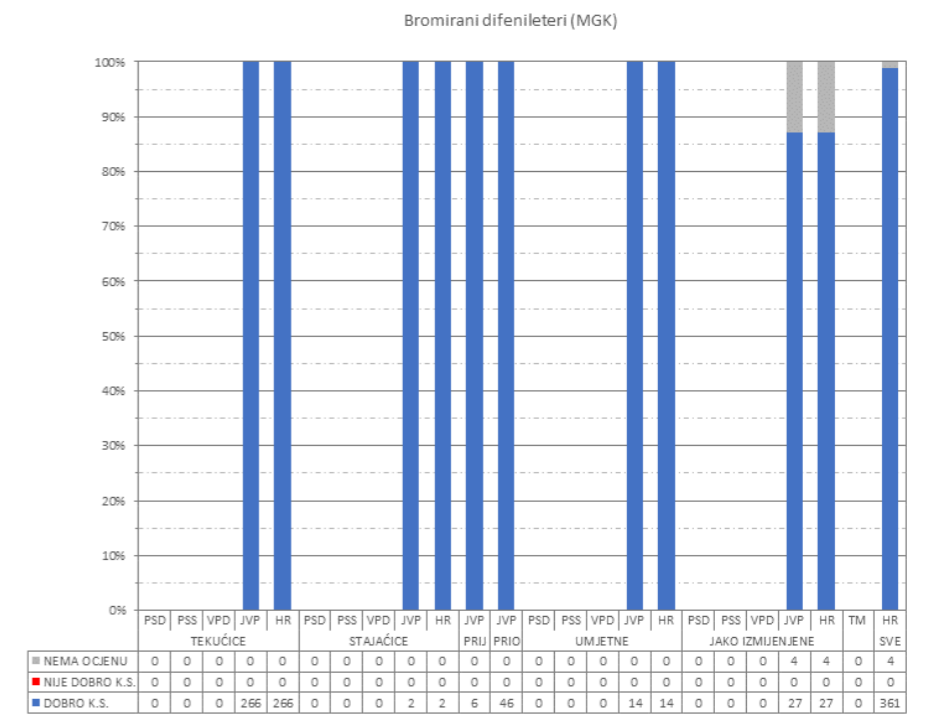
SI 8. Stanje na zaštićenim područjima E, sva vodna tijela



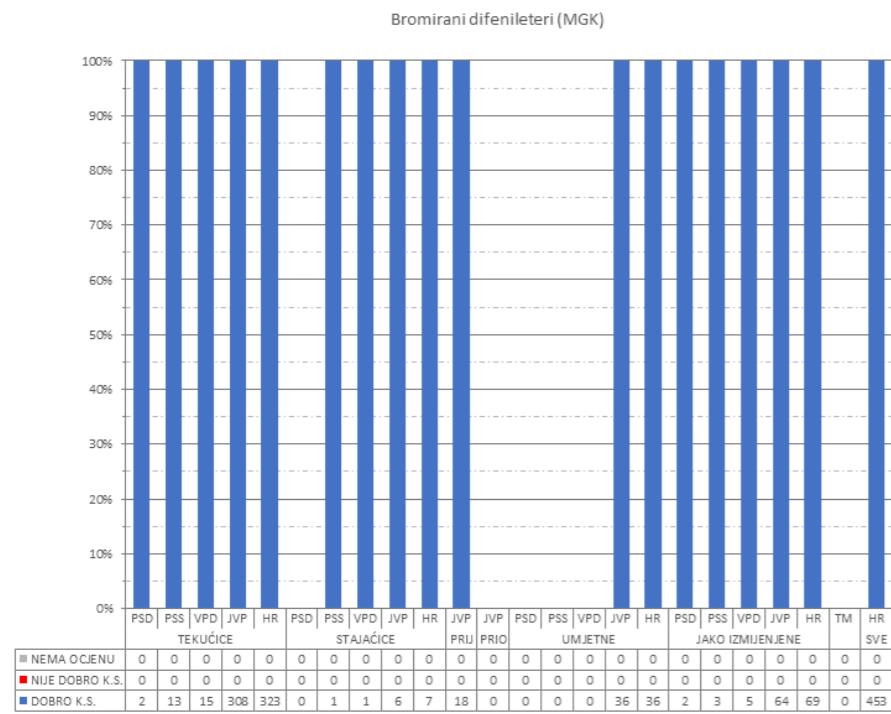
SI 5. Stanje na zaštićenim područjima B, sva vodna tijela



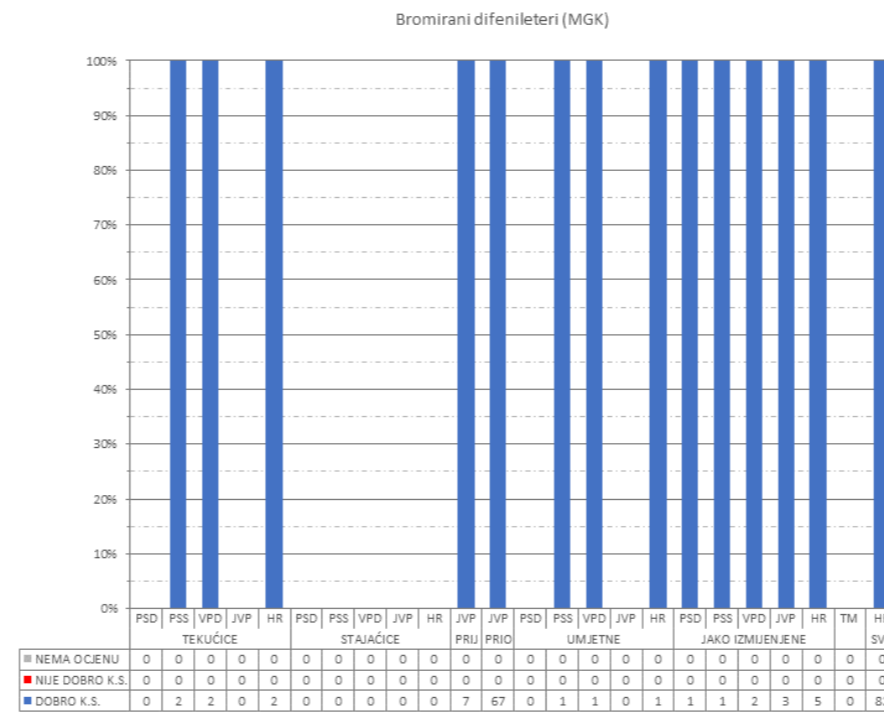
SI 7. Stanje na zaštićenim područjima D, sva vodna tijela



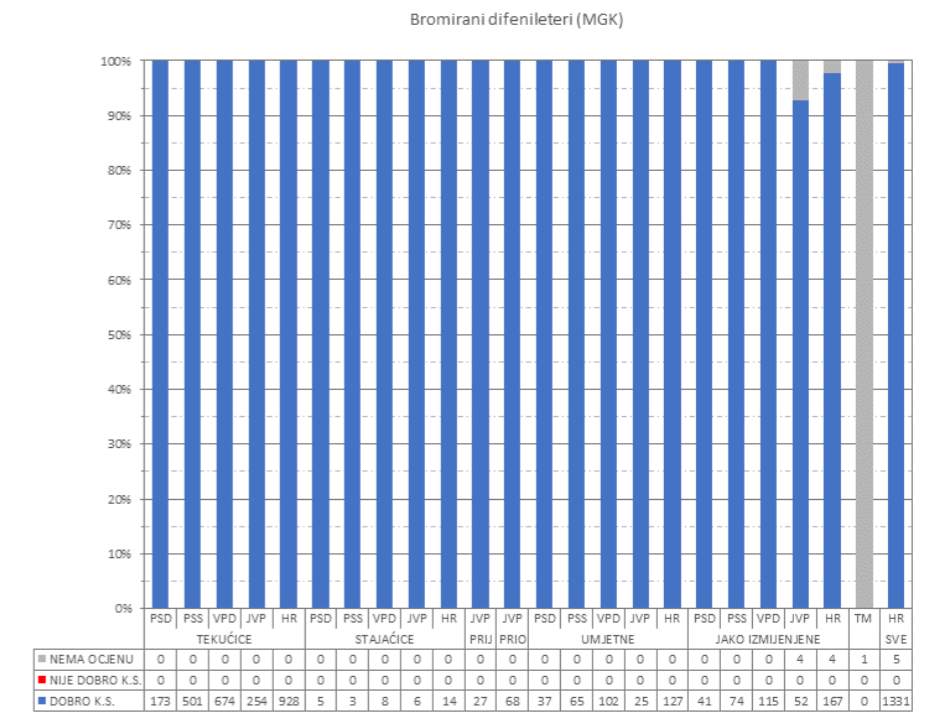
SI 9. Stanje na zaštićenim područjima F, sva vodna tijela



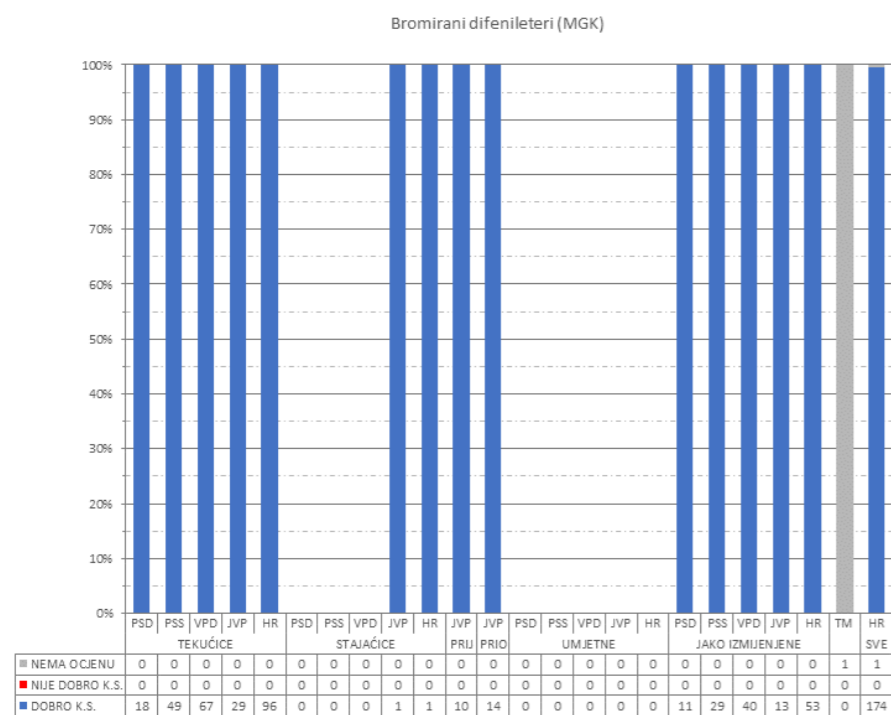
SI 10. Stanje na zaštićenim područjima A, vodna tijela za koja postoji obaveza izvješćivanja



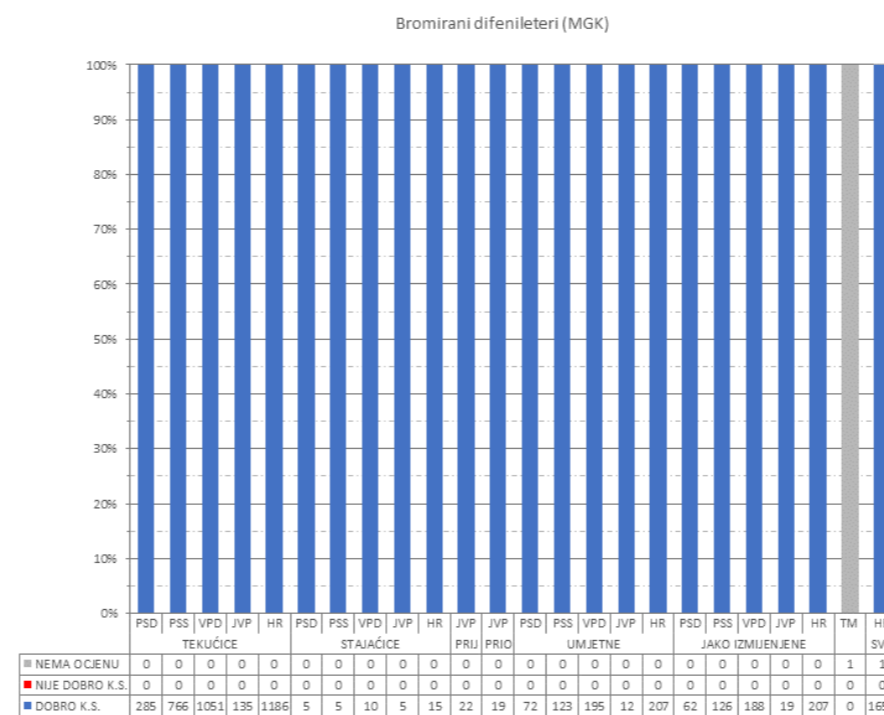
SI 12. Stanje na zaštićenim područjima C, vodna tijela za koja postoji obaveza izvješćivanja



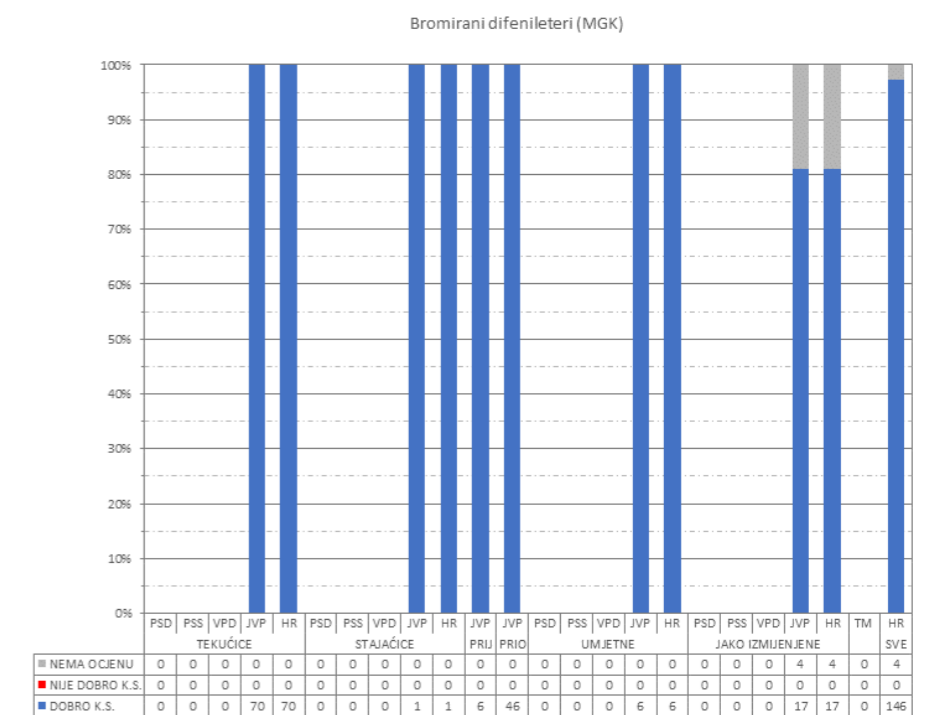
SI 14. Stanje na zaštićenim područjima E, vodna tijela za koja postoji obaveza izvješćivanja



SI 11. Stanje na zaštićenim područjima B, vodna tijela za koja postoji obaveza izvješćivanja



SI 13. Stanje na zaštićenim područjima D, vodna tijela za koja postoji obaveza izvješćivanja



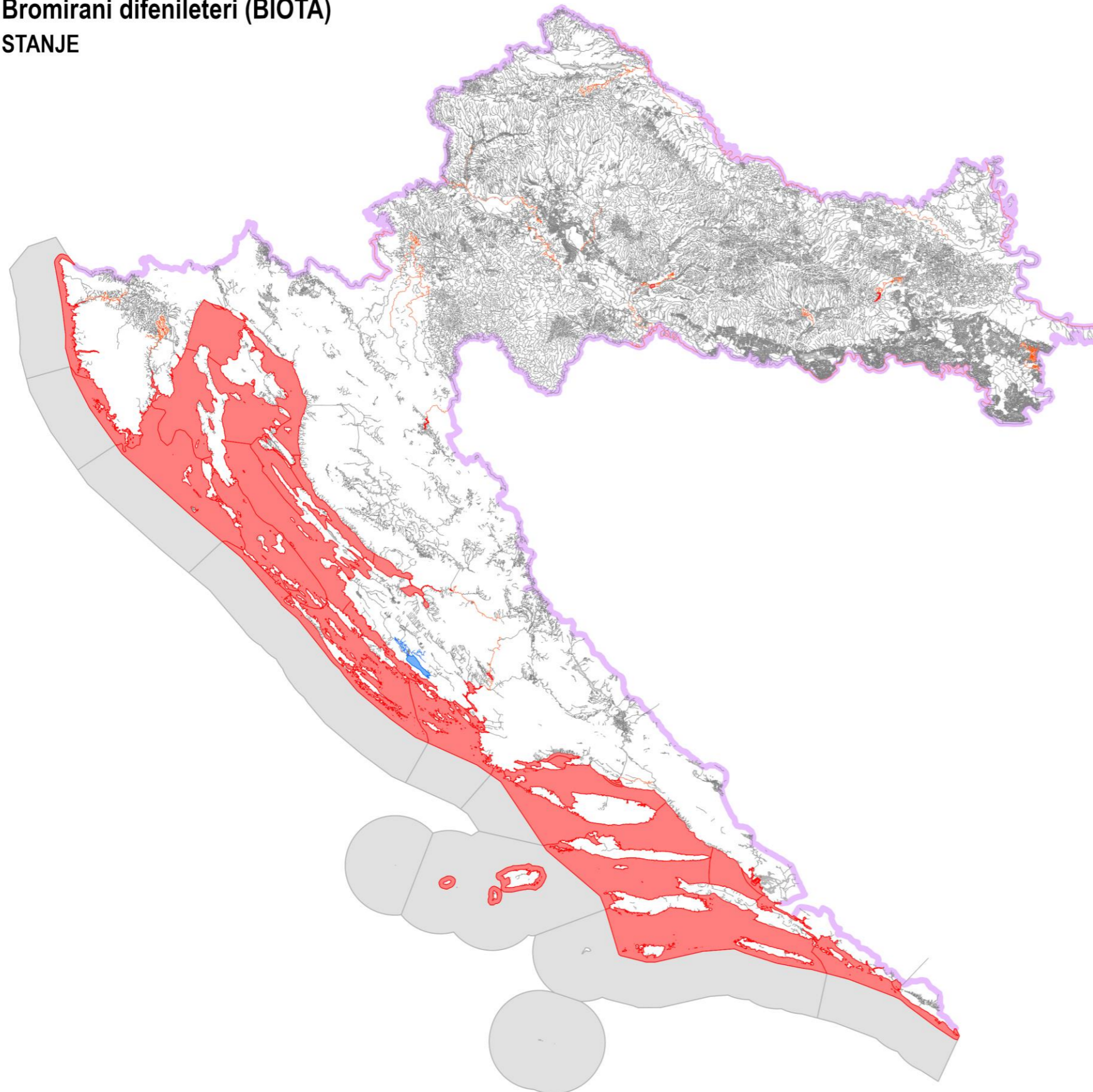
SI 15. Stanje na zaštićenim područjima F, vodna tijela za koja postoji obaveza izvješćivanja

- A. područja zaštite vode namijenjena za ljudsku potrošnju ili rezervirane za te namjene u budućnosti
- B. područja pogodna za zaštitu gospodarski značajnih vodenih organizama

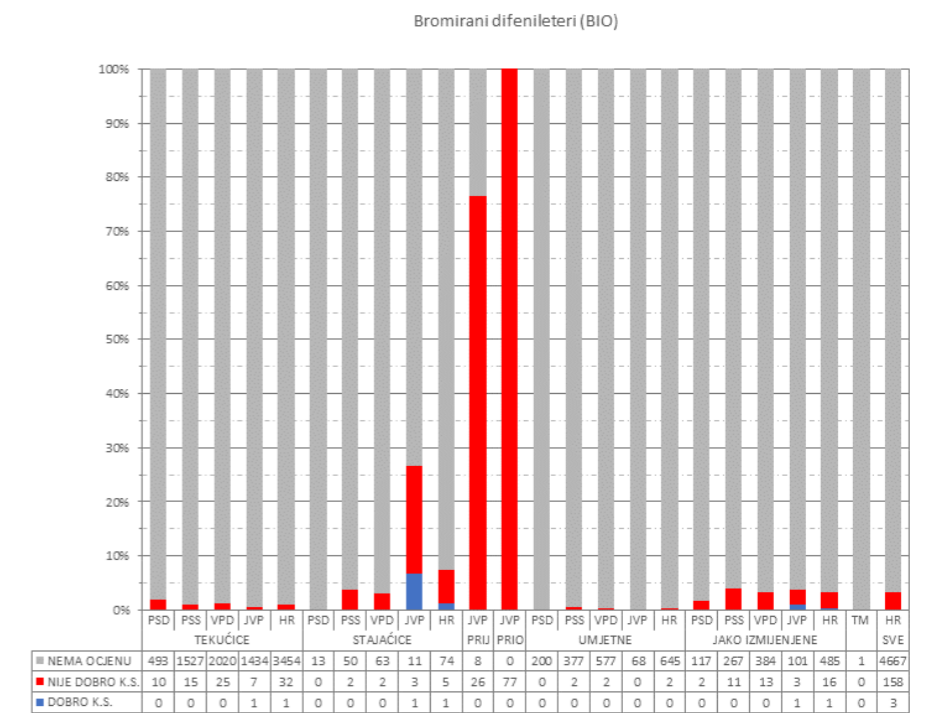
- C. područja za kupanje i rekreaciju
- D. područja podložna eutrofikaciji i područja ranjiva na nitrate

- E. područja namijenjena zaštiti staništa ili vrsta gdje je održavanje ili poboljšanje stanja voda bitan element njihove zaštite
- F. područja loše izmjene voda priobalnim vodama, osjetljivost kojih se ocjenjuje u odnosu na ispuštanje komunalnih otpadnih voda

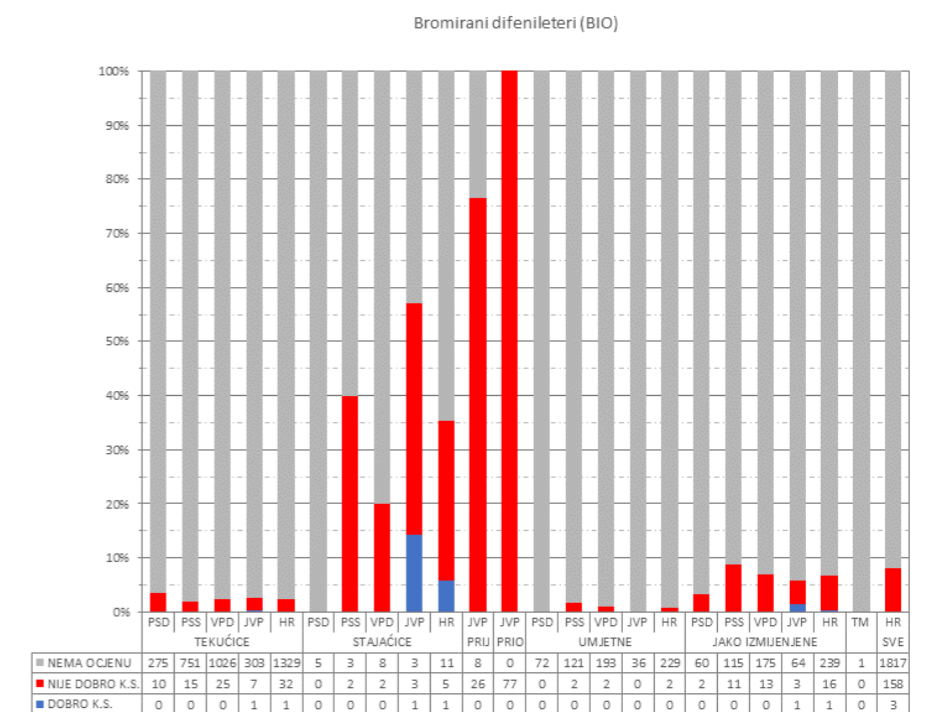
Bromirani difenileteri (BIOTA) STANJE



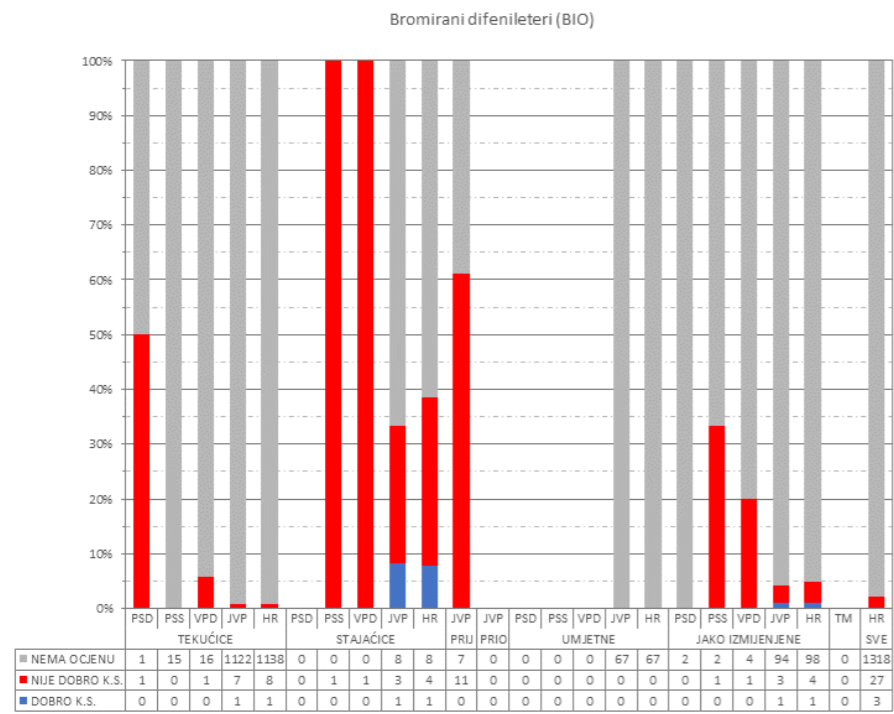
Sl 1. Kartografski prikaz stanja vodnih tijela



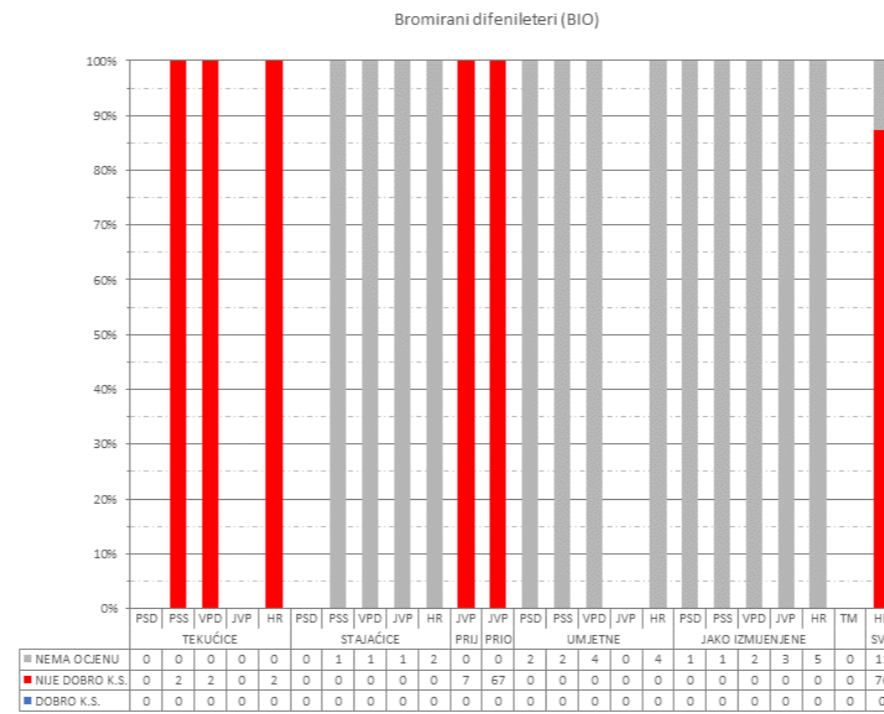
Sl 2. Sva vodna tijela



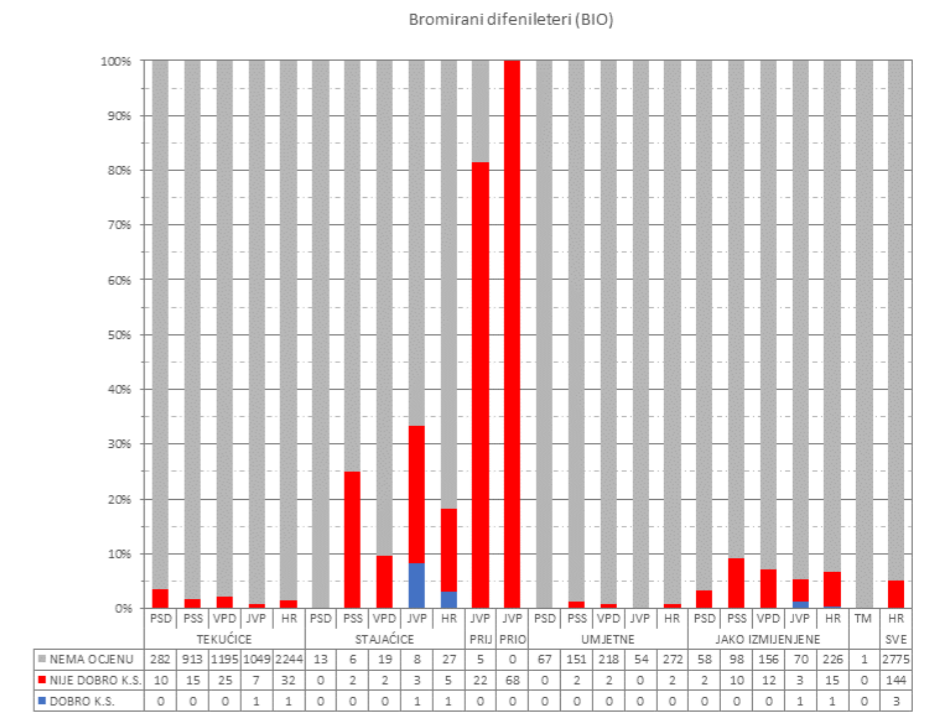
Sl 3. Vodna tijela za koja postoji obaveza izvješćivanja



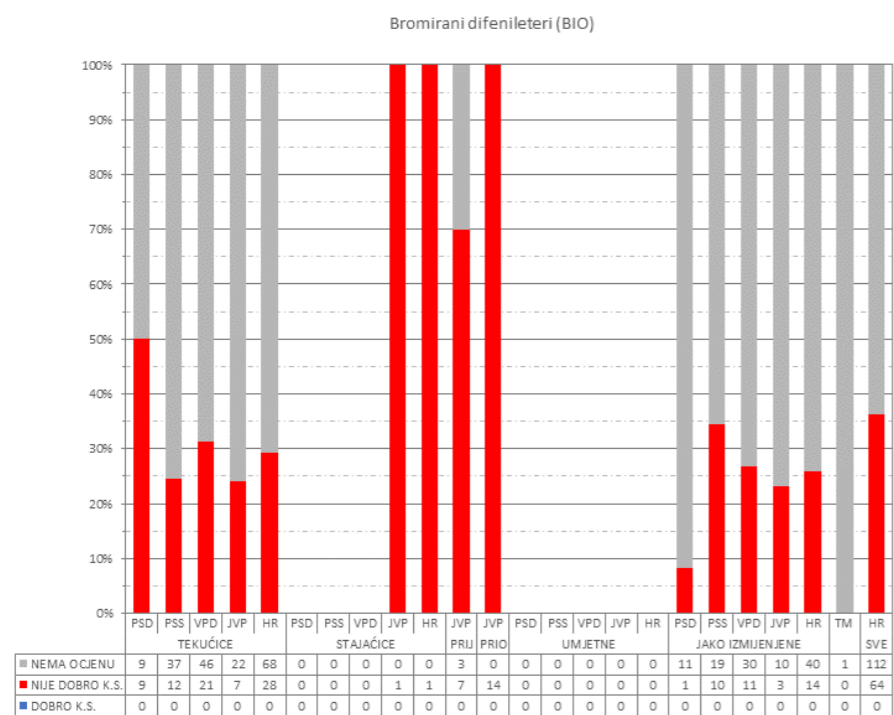
SI 4. Stanje na zaštićenim područjima A, sva vodna tijela



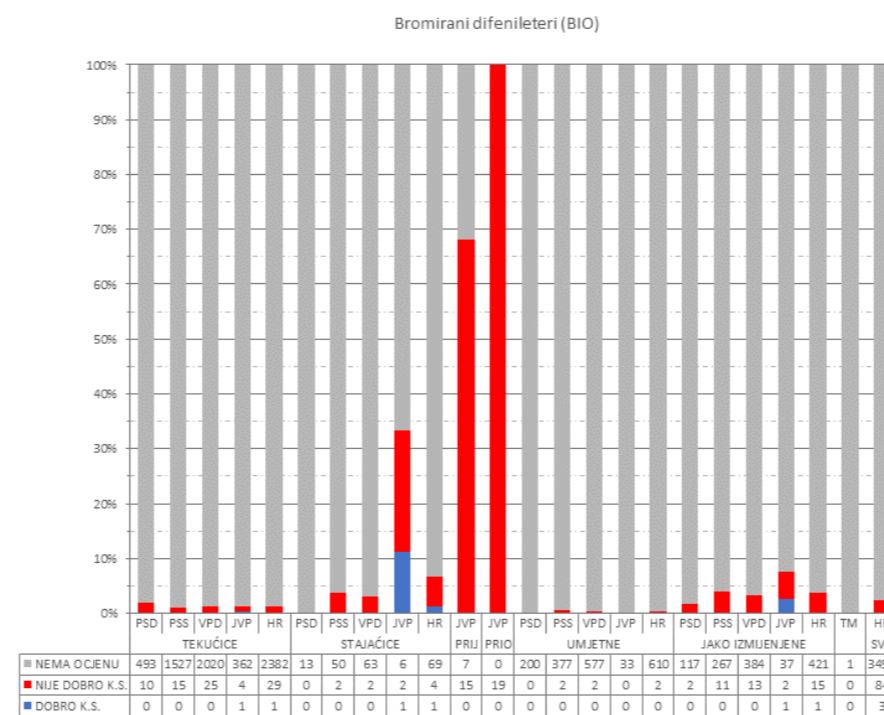
SI 6. Stanje na zaštićenim područjima C, sva vodna tijela



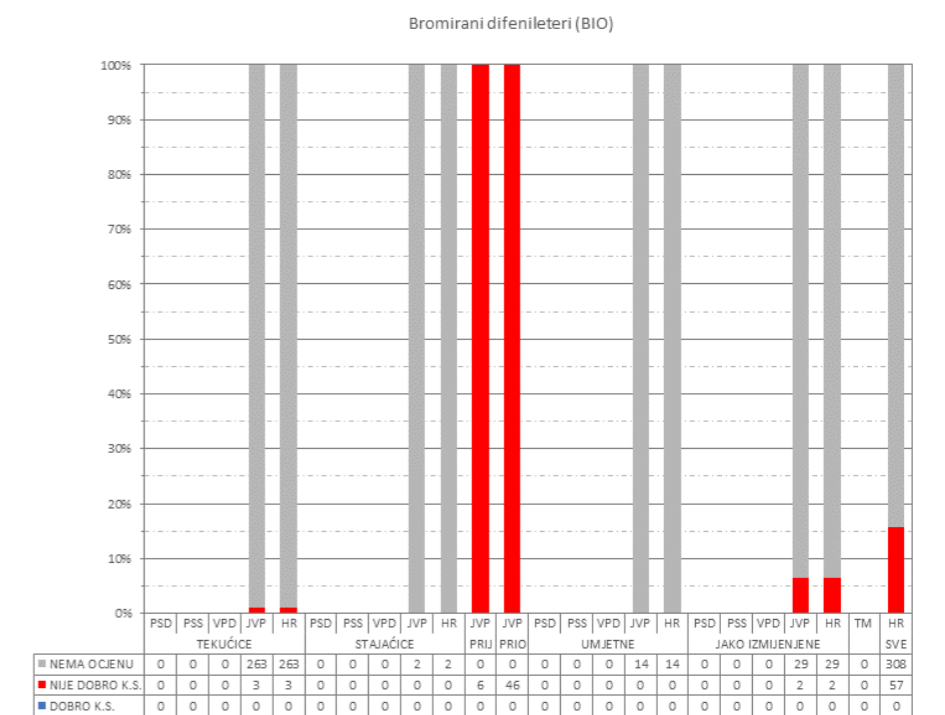
SI 8. Stanje na zaštićenim područjima E, sva vodna tijela



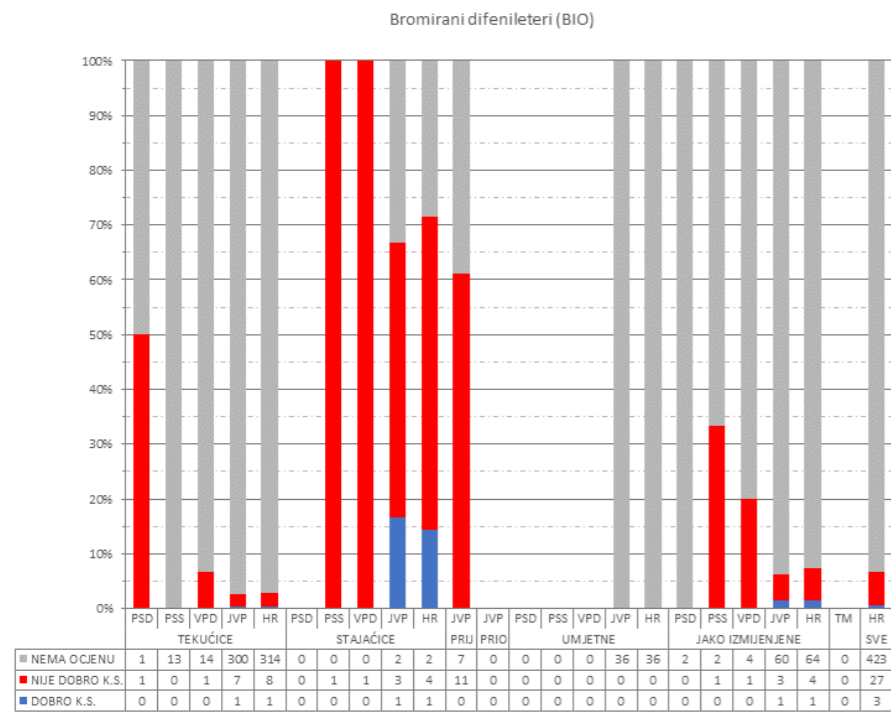
SI 5. Stanje na zaštićenim područjima B, sva vodna tijela



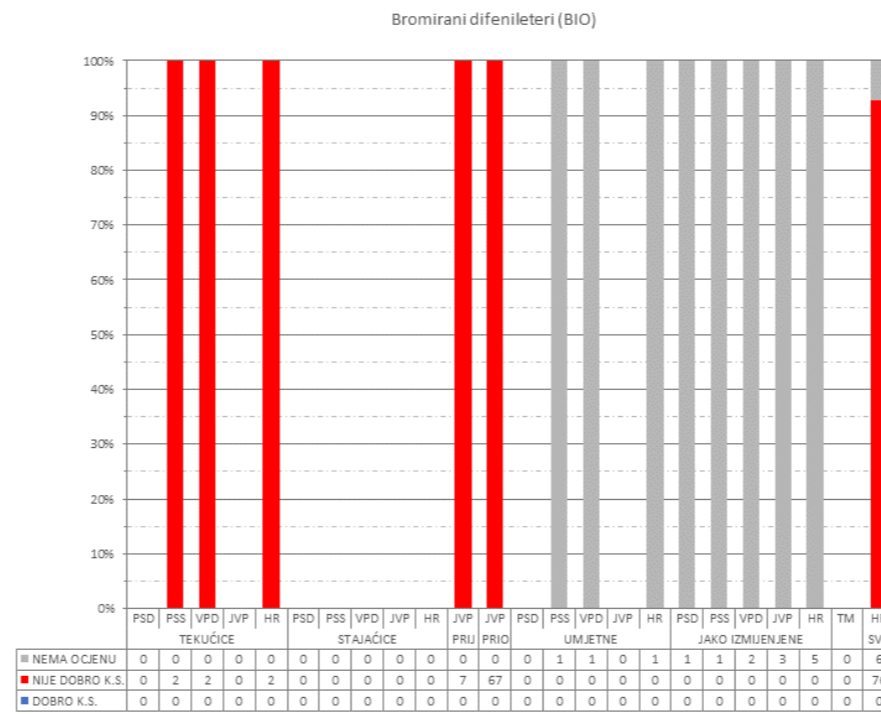
SI 7. Stanje na zaštićenim područjima D, sva vodna tijela



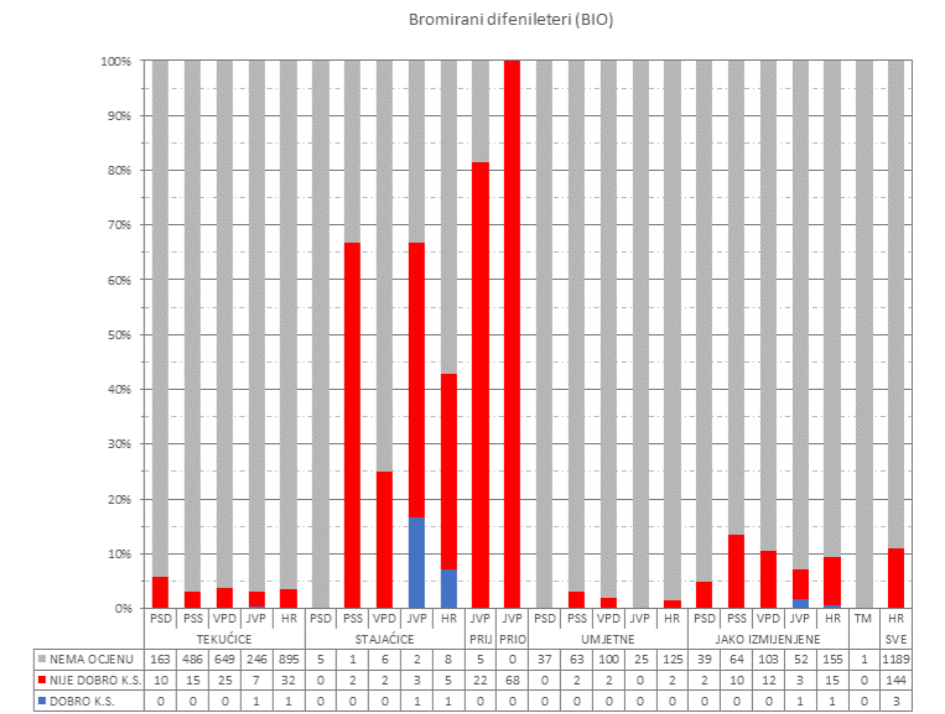
SI 9. Stanje na zaštićenim područjima F, sva vodna tijela



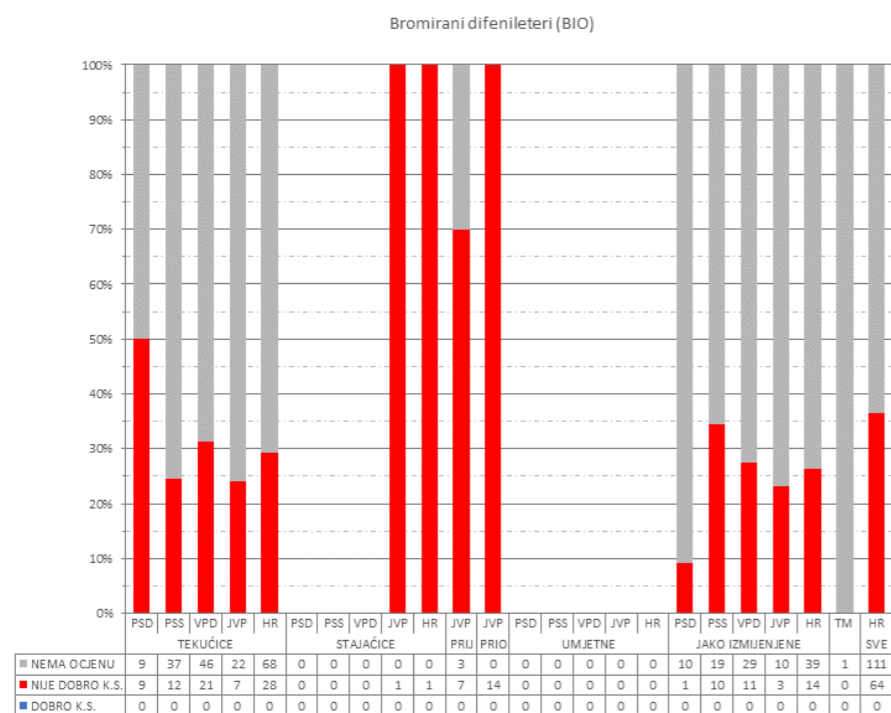
SI 10. Stanje na zaštićenim područjima A, vodna tijela za koja postoji obaveza izvješćivanja



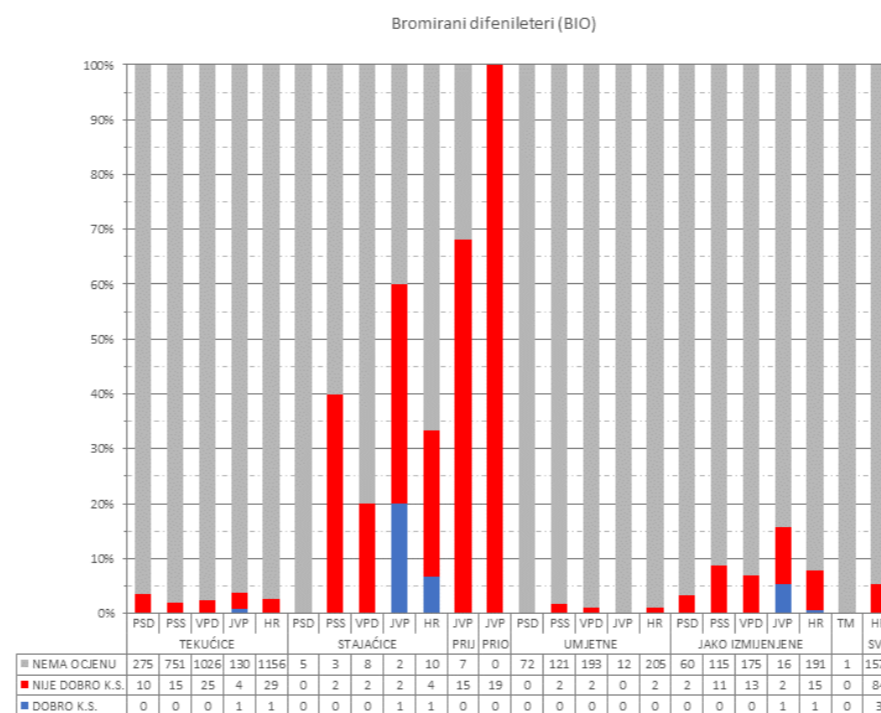
SI 12. Stanje na zaštićenim područjima C, vodna tijela za koja postoji obaveza izvješćivanja



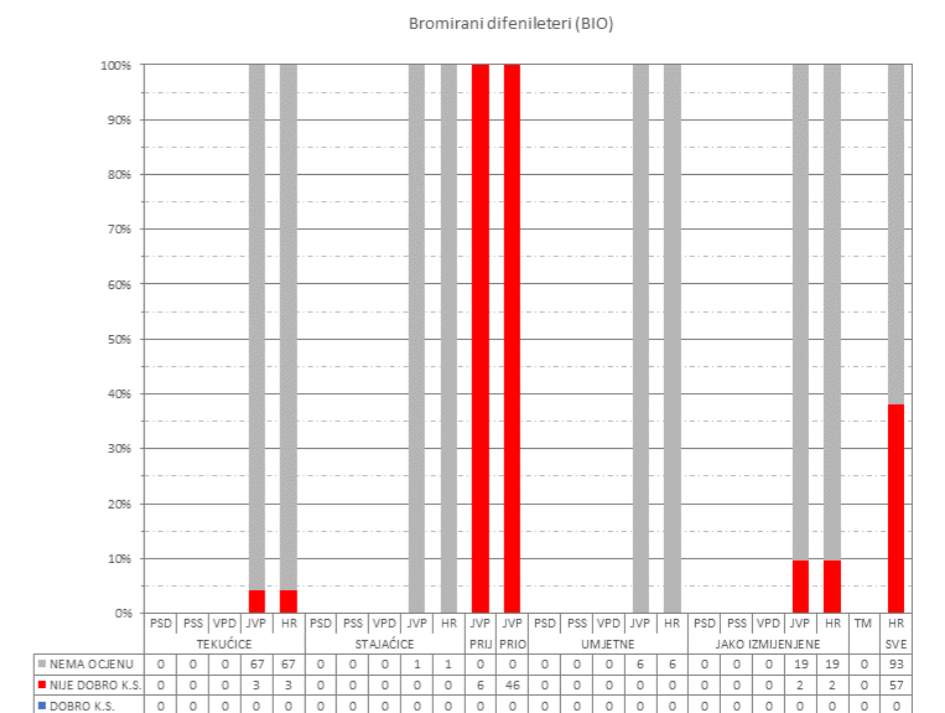
SI 14. Stanje na zaštićenim područjima E, vodna tijela za koja postoji obaveza izvješćivanja



SI 11. Stanje na zaštićenim područjima B, vodna tijela za koja postoji obaveza izvješćivanja



SI 13. Stanje na zaštićenim područjima D, vodna tijela za koja postoji obaveza izvješćivanja



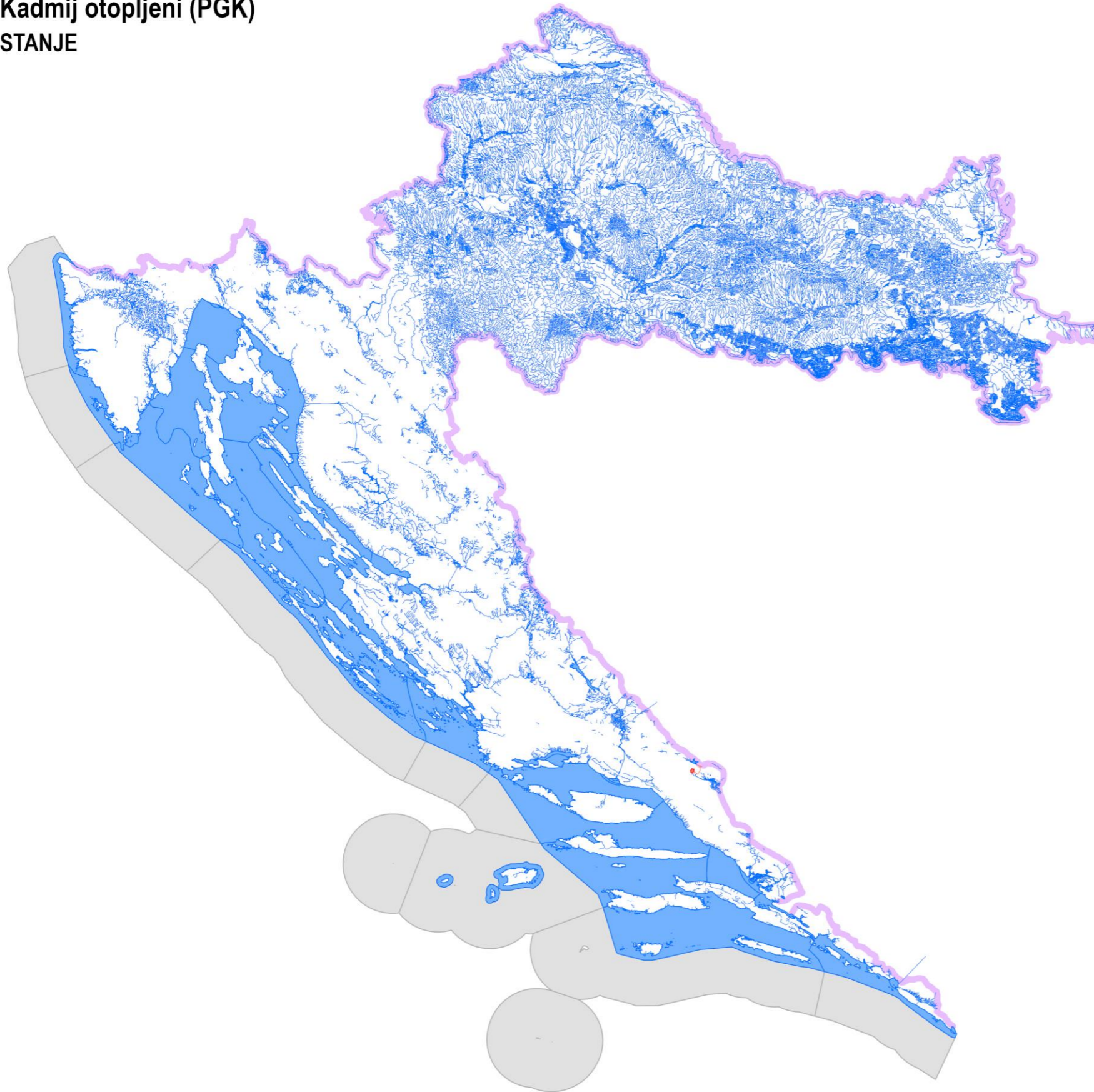
SI 15. Stanje na zaštićenim područjima F, vodna tijela za koja postoji obaveza izvješćivanja

- A. područja zaštite vode namijenjena za ljudsku potrošnju ili rezervirane za te namjene u budućnosti
- B. područja pogodna za zaštitu gospodarski značajnih vodenih organizama

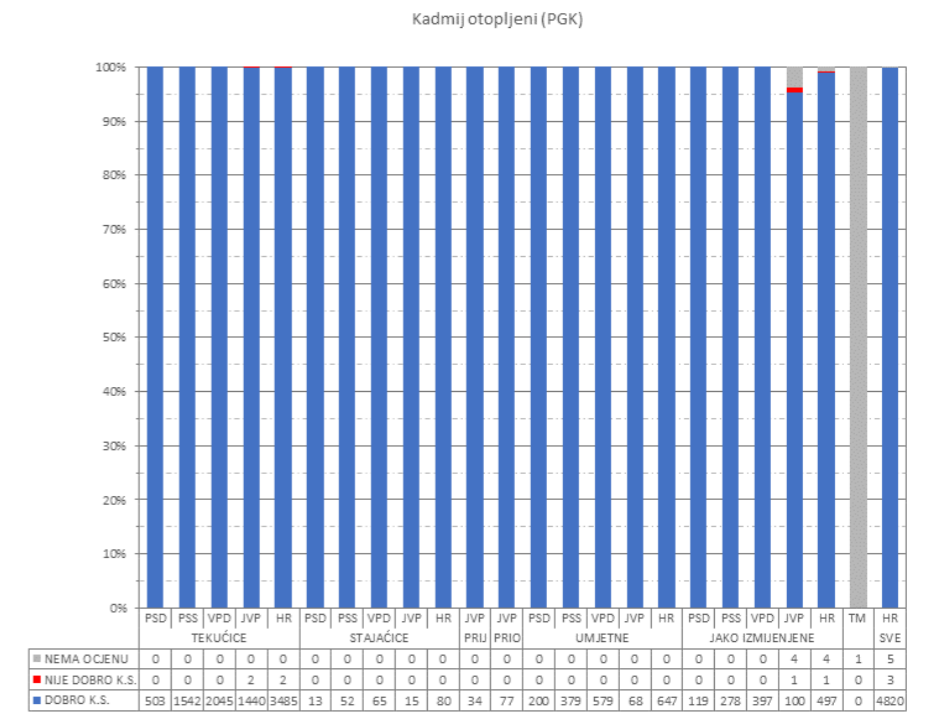
- C. područja za kupanje i rekreaciju
- D. područja podložna eutrofikaciji i područja ranjiva na nitrata

- E. područja namijenjena zaštiti staništa ili vrsta gdje je održavanje ili poboljšanje stanja voda bitan element njihove zaštite
- F. područja loše izmjenjena vodom priobalnim vodama, osjetljivost kojih se ocjenjuje u odnosu na ispuštanje komunalnih otpadnih voda

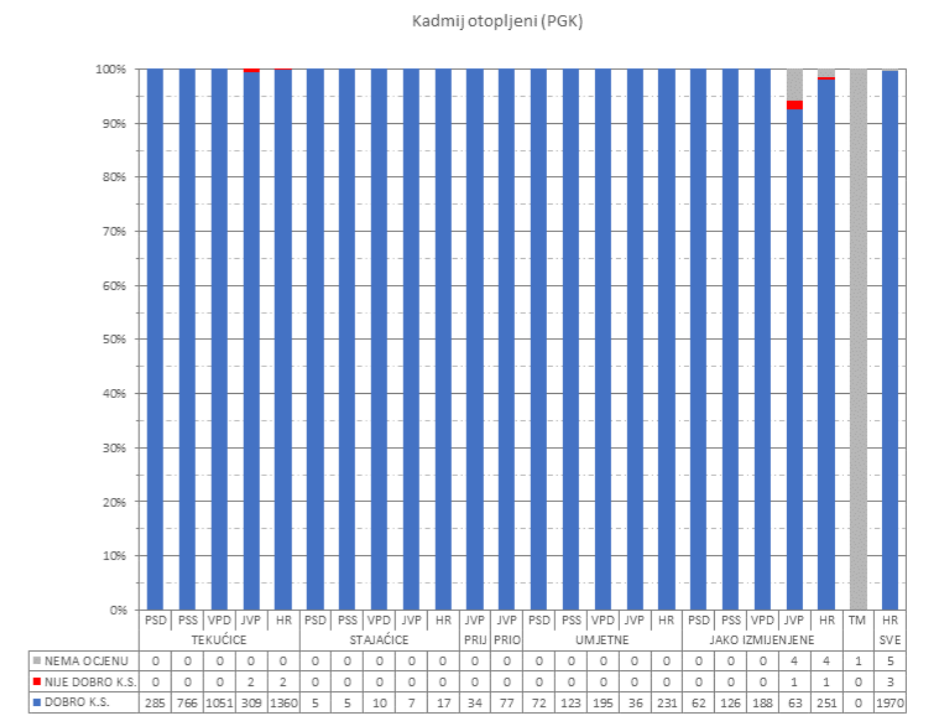
Kadmij otopljeni (PGK) STANJE



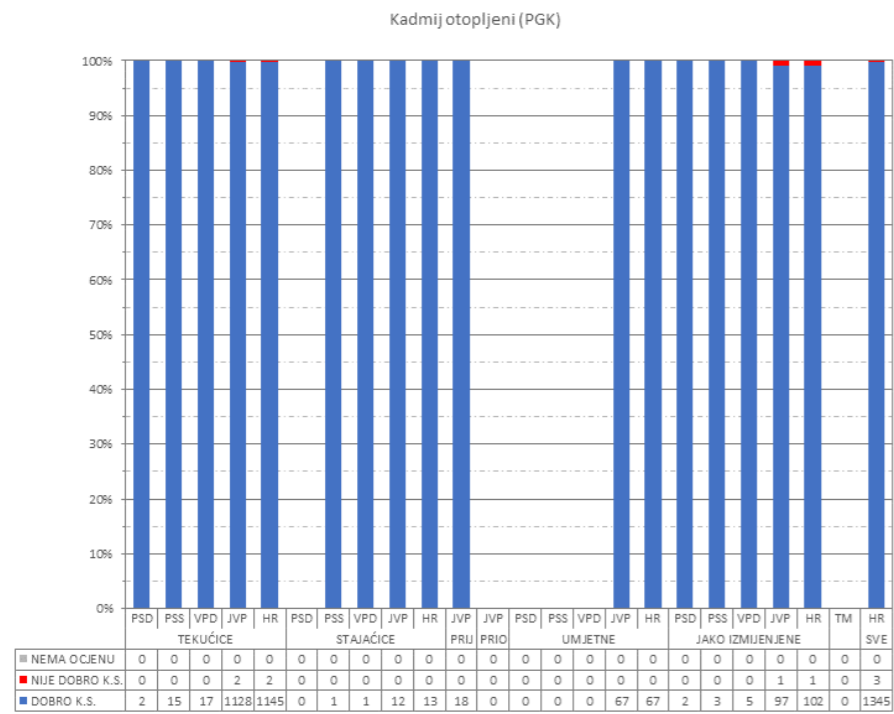
SI 1. Kartografski prikaz stanja vodnih tijela



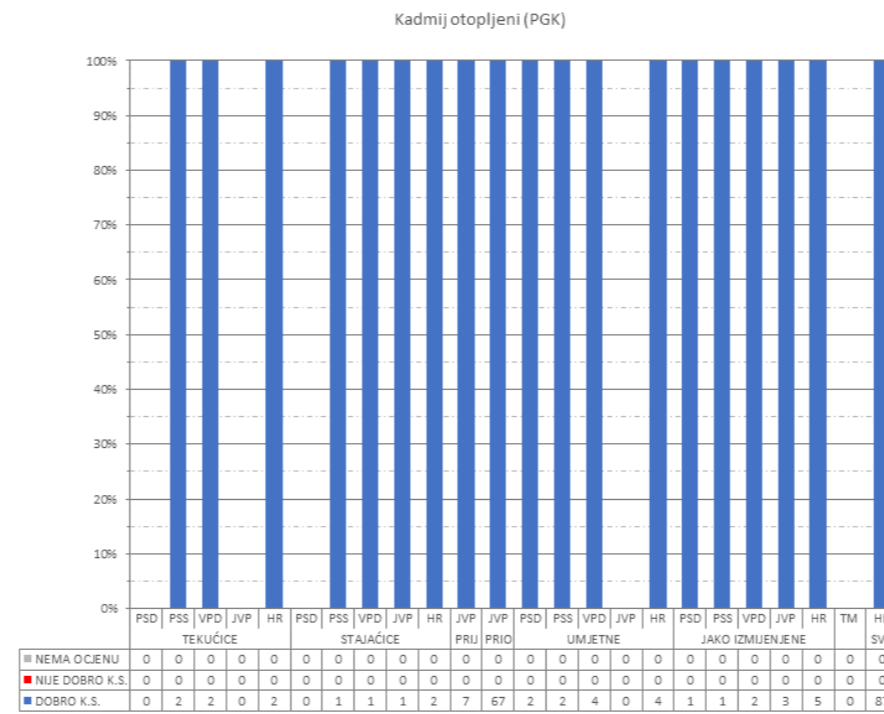
SI 2. Sva vodna tijela



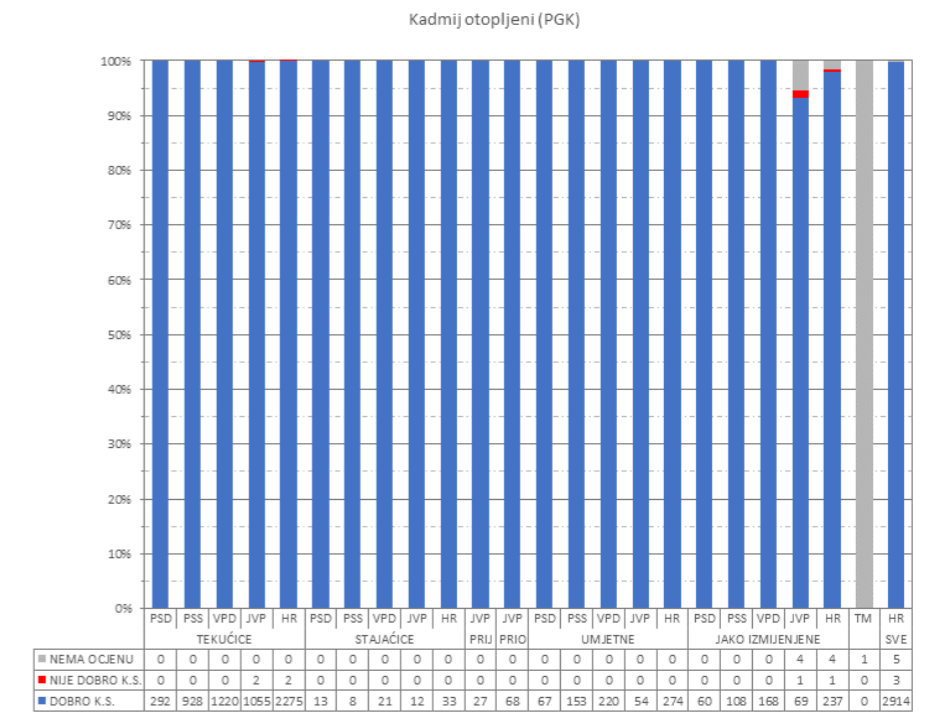
SI 3. Vodna tijela za koja postoji obaveza izvješćivanja



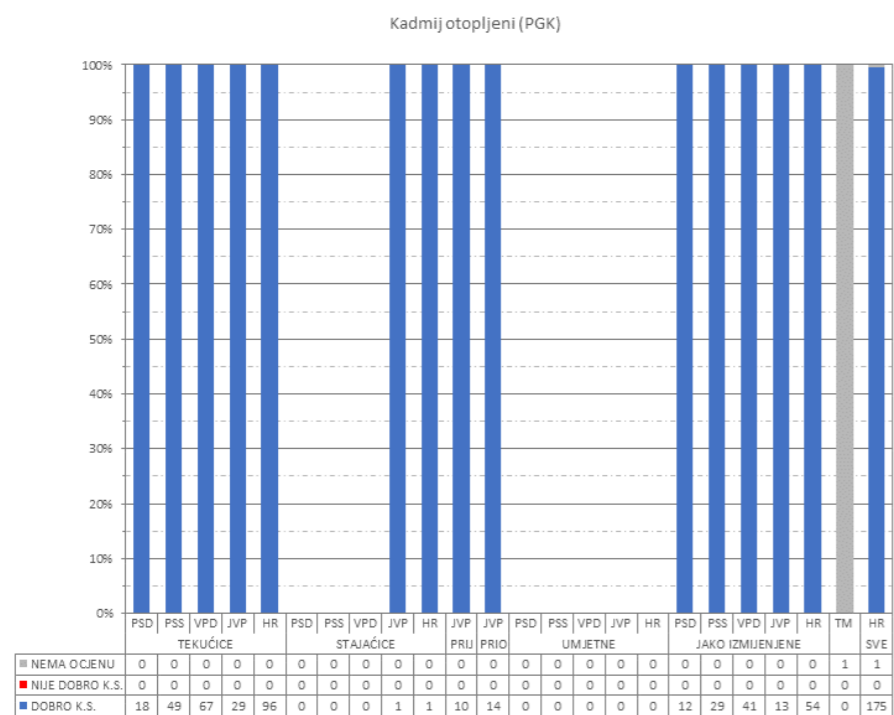
SI 4. Stanje na zaštićenim područjima A, sva vodna tijela



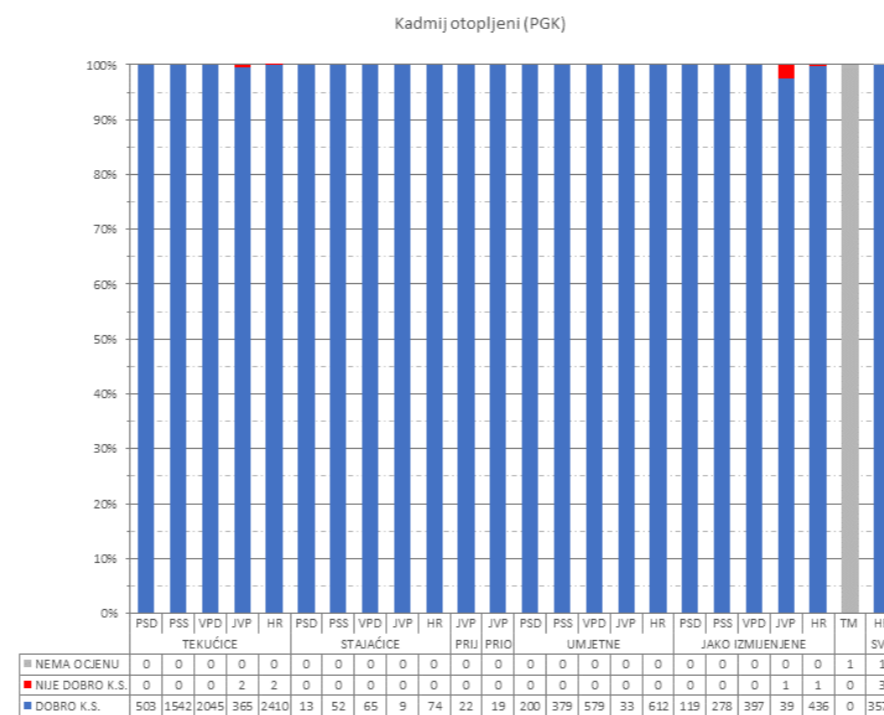
SI 6. Stanje na zaštićenim područjima C, sva vodna tijela



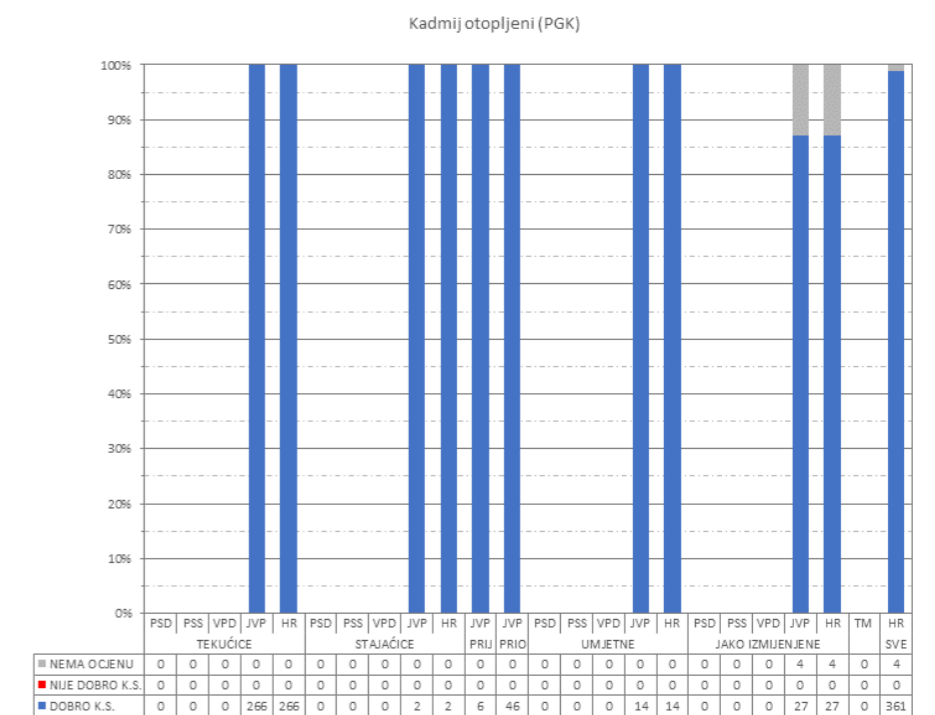
SI 8. Stanje na zaštićenim područjima E, sva vodna tijela



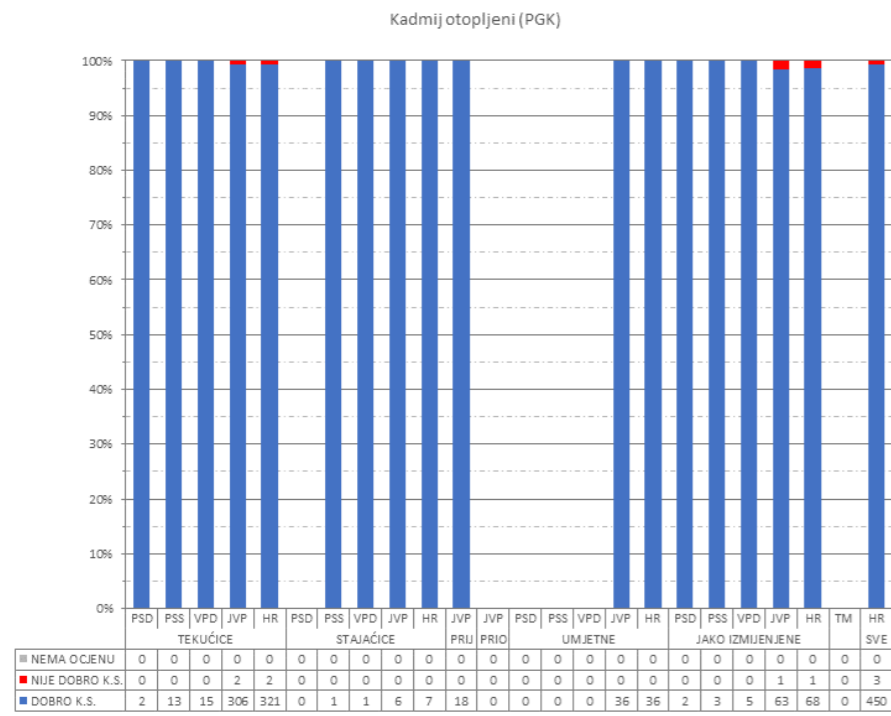
SI 5. Stanje na zaštićenim područjima B, sva vodna tijela



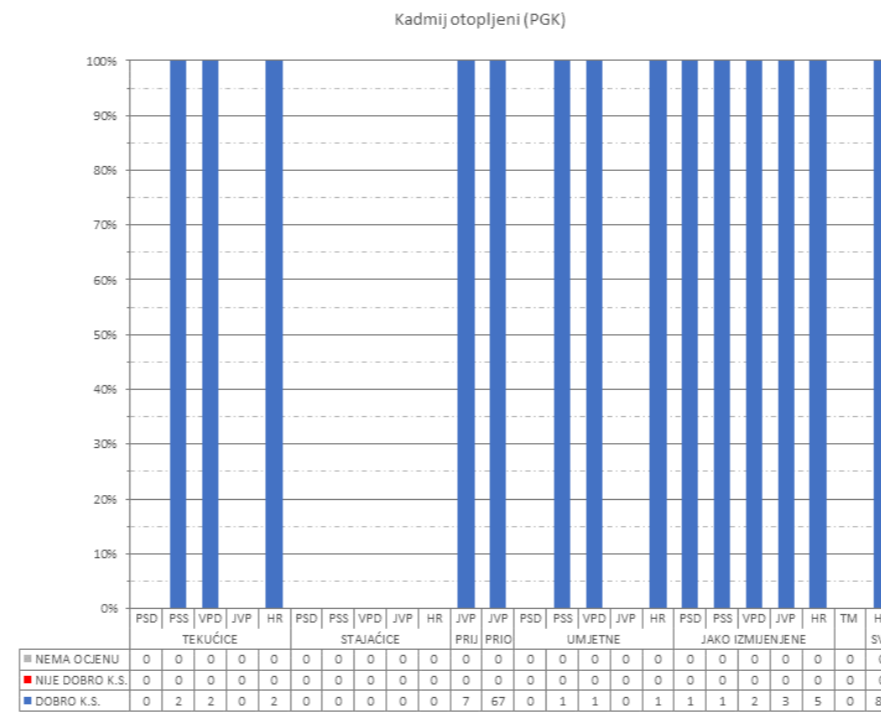
SI 7. Stanje na zaštićenim područjima D, sva vodna tijela



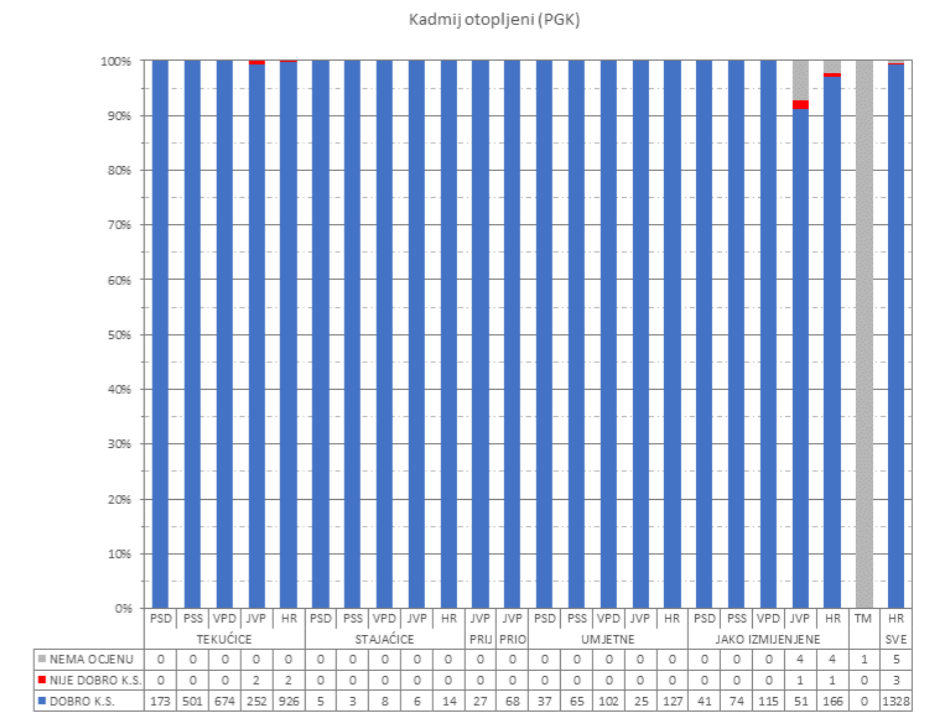
SI 9. Stanje na zaštićenim područjima F, sva vodna tijela



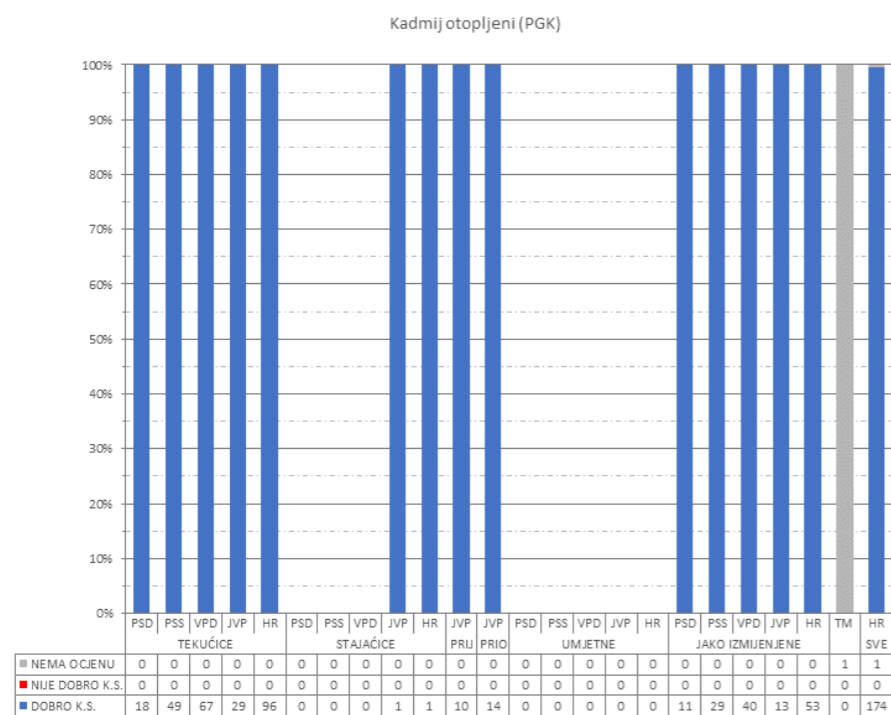
SI 10. Stanje na zaštićenim područjima A, vodna tijela za koja postoji obaveza izvješćivanja



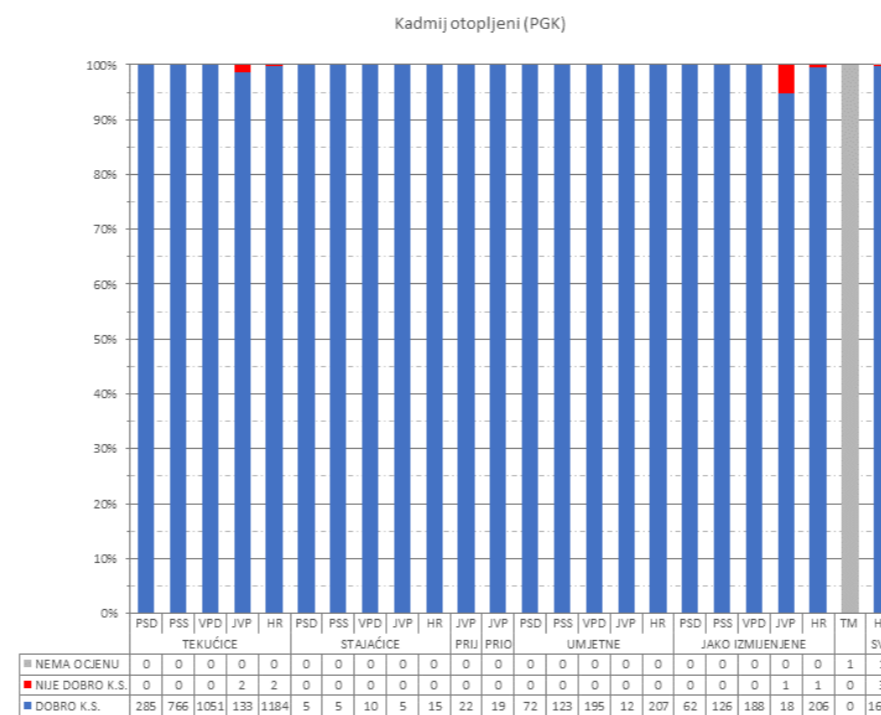
SI 12. Stanje na zaštićenim područjima C, vodna tijela za koja postoji obaveza izvješćivanja



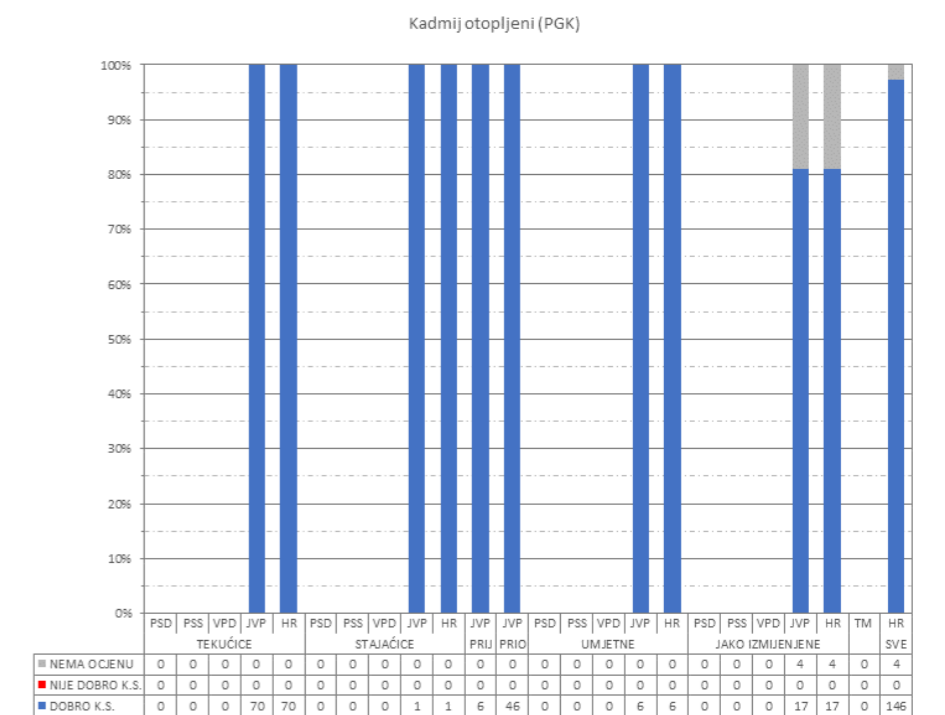
SI 14. Stanje na zaštićenim područjima E, vodna tijela za koja postoji obaveza izvješćivanja



SI 11. Stanje na zaštićenim područjima B, vodna tijela za koja postoji obaveza izvješćivanja



SI 13. Stanje na zaštićenim područjima D, vodna tijela za koja postoji obaveza izvješćivanja



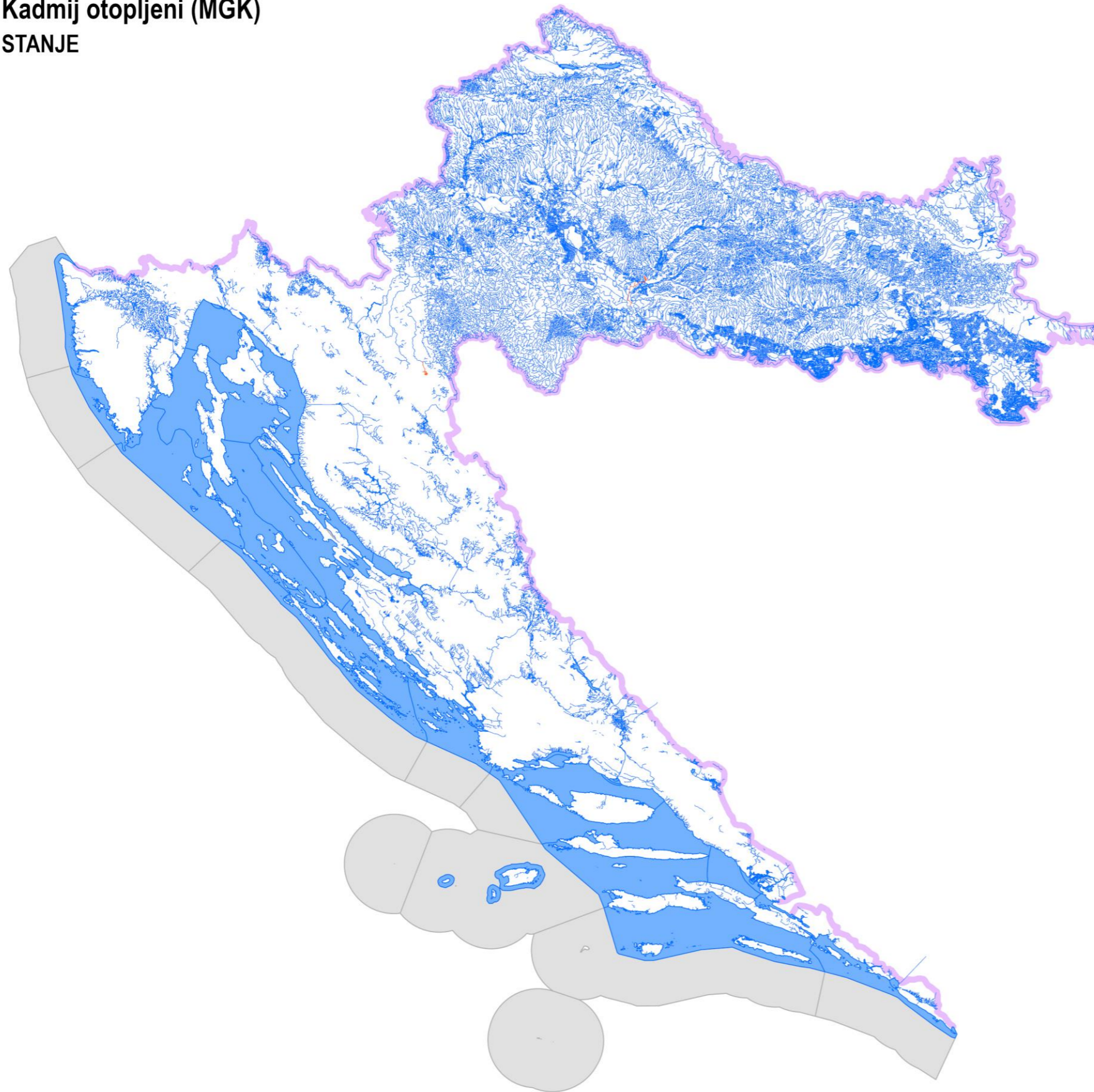
SI 15. Stanje na zaštićenim područjima F, vodna tijela za koja postoji obaveza izvješćivanja

- A. područja zaštite vode namijenjena za ljudsku potrošnju ili rezervirane za te namjene u budućnosti
- B. područja pogodna za zaštitu gospodarski značajnih vodenih organizama

- C. područja za kupanje i rekreaciju
- D. područja podložna eutrofikaciji i područja ranjiva na nitrate

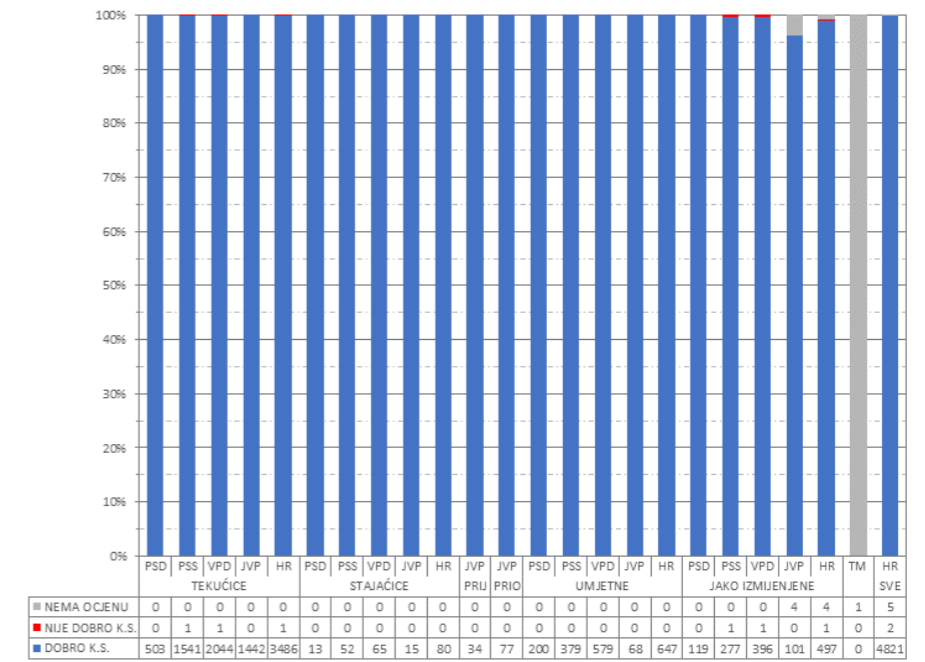
- E. područja namijenjena zaštiti staništa ili vrsta gdje je održavanje ili poboljšanje stanja voda bitan element njihove zaštite
- F. područja loše izmjene voda priobalnim vodama, osjetljivost kojih se ocjenjuje u odnosu na ispuštanje komunalnih otpadnih voda

Kadmij otopljeni (MGK) STANJE



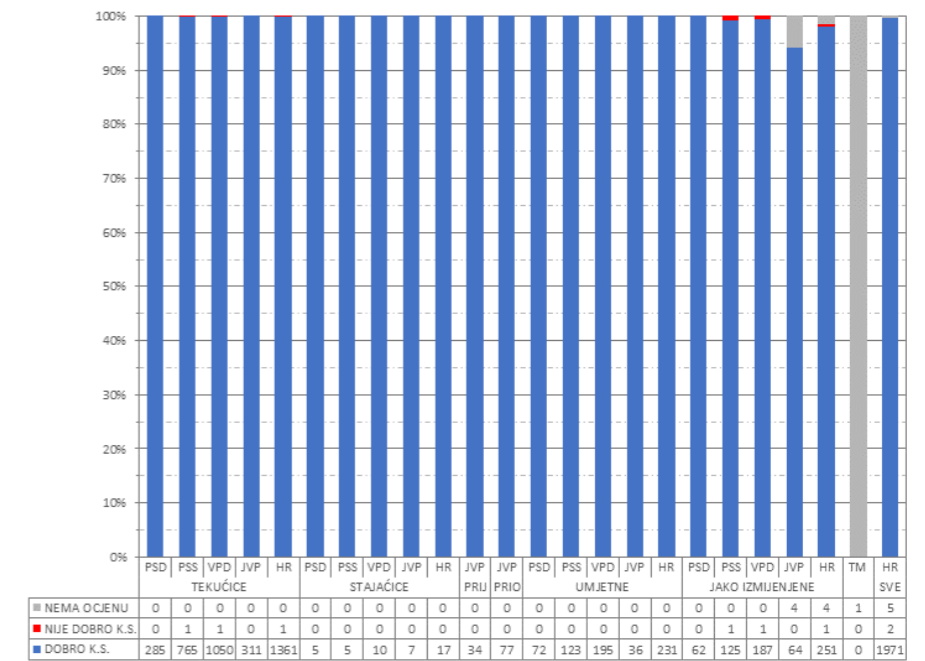
SI 1. Kartografski prikaz stanja vodnih tijela

Kadmij otopljeni (MGK)

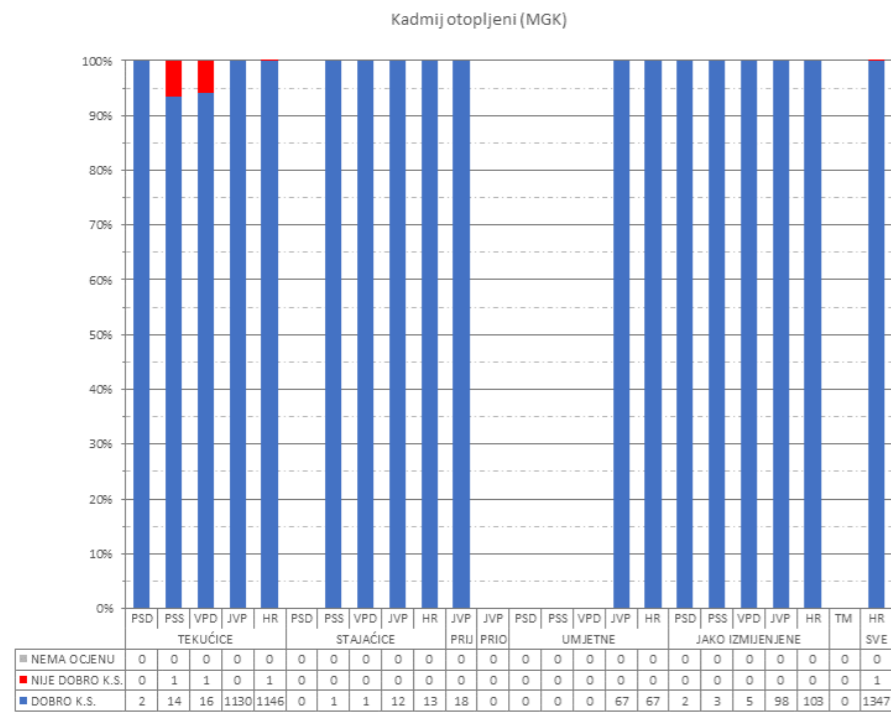


SI 2. Sva vodna tijela

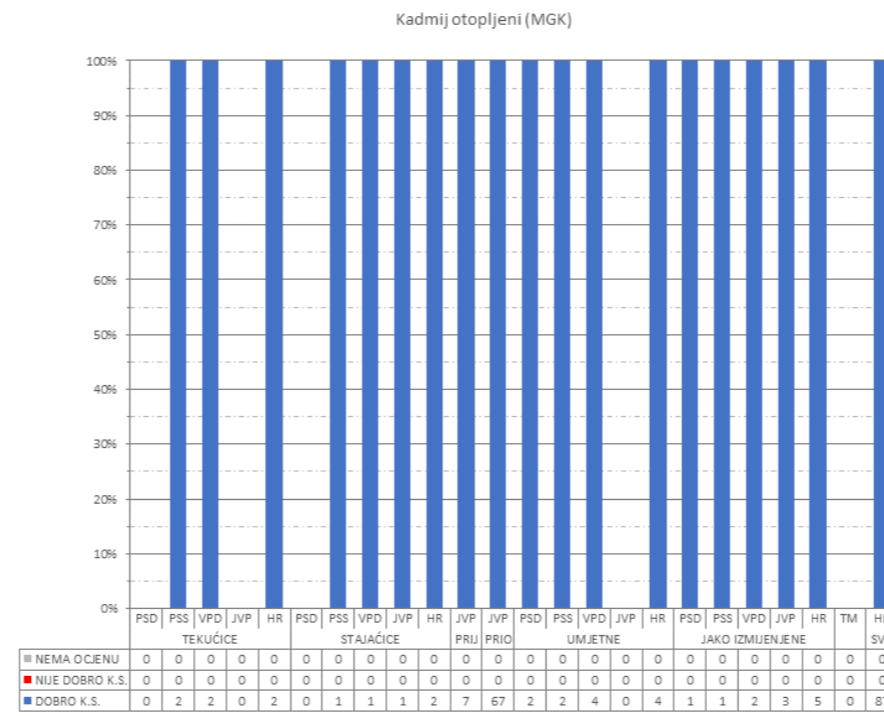
Kadmij otopljeni (MGK)



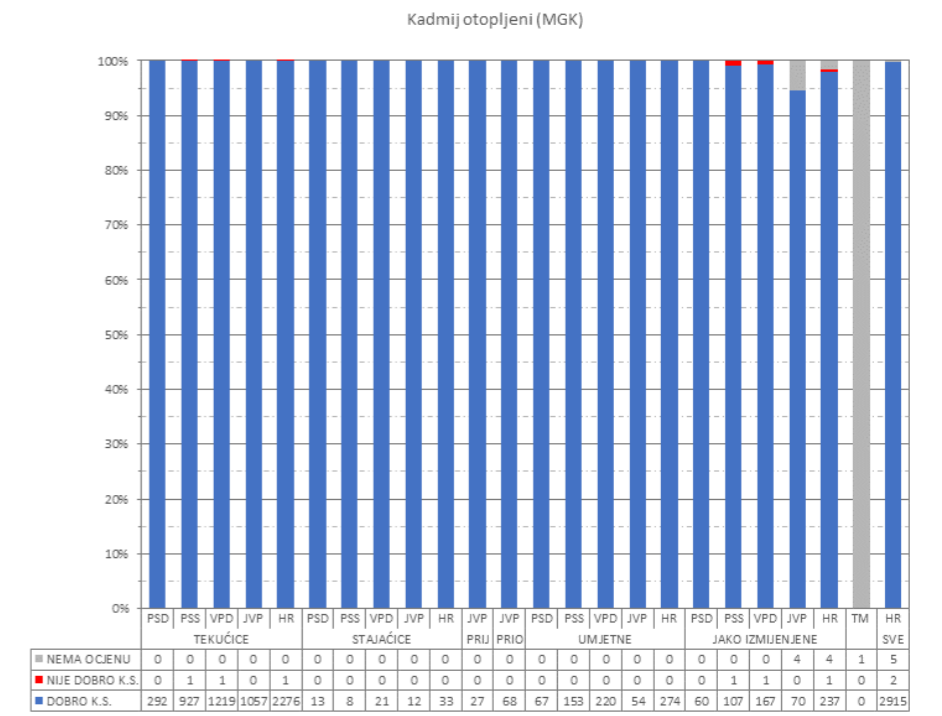
SI 3. Vodna tijela za koja postoji obaveza izvješćivanja



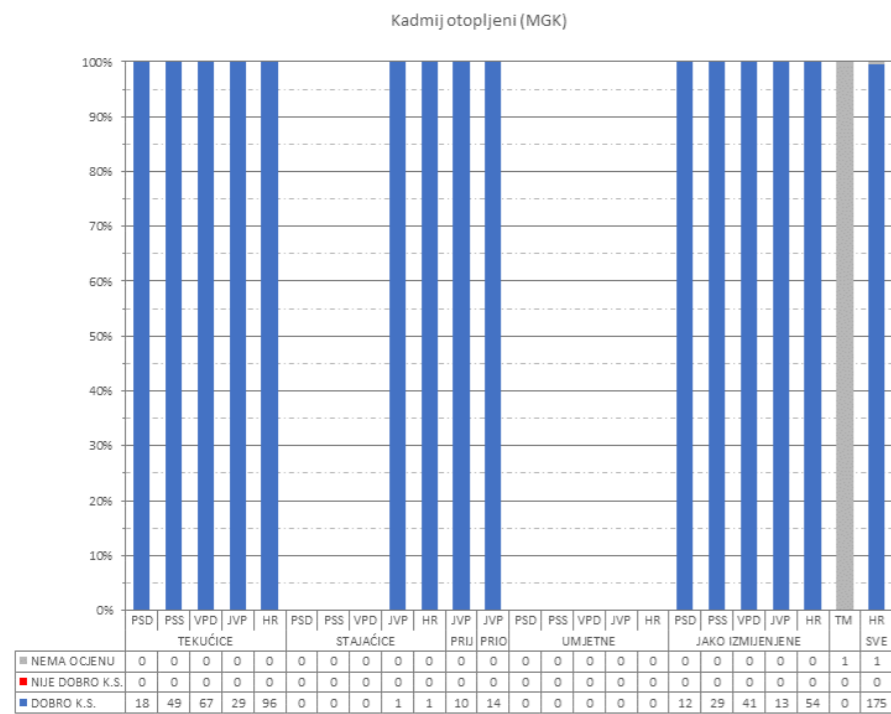
SI 4. Stanje na zaštićenim područjima A, sva vodna tijela



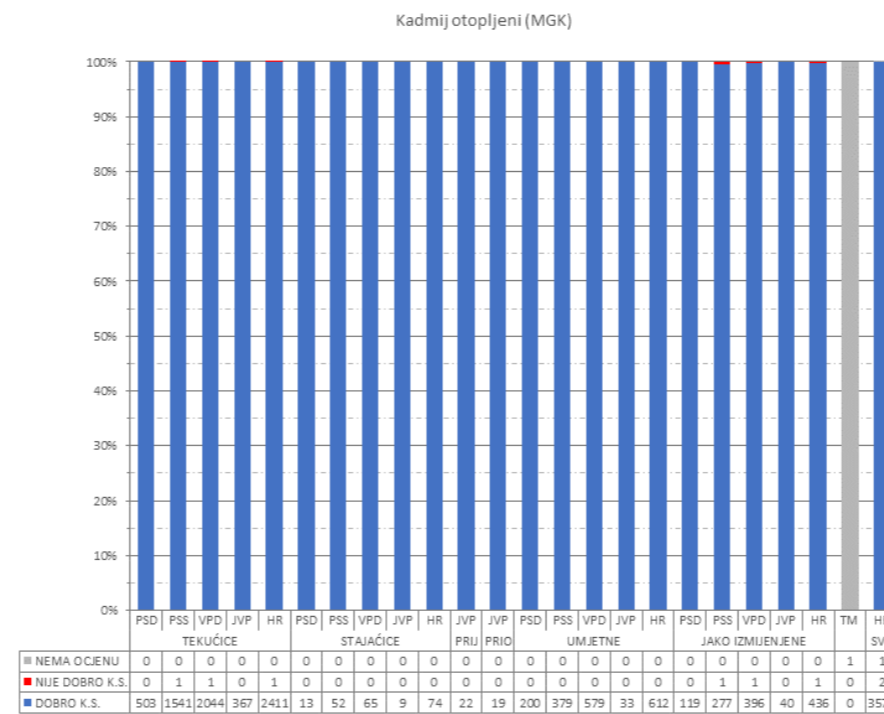
SI 6. Stanje na zaštićenim područjima C, sva vodna tijela



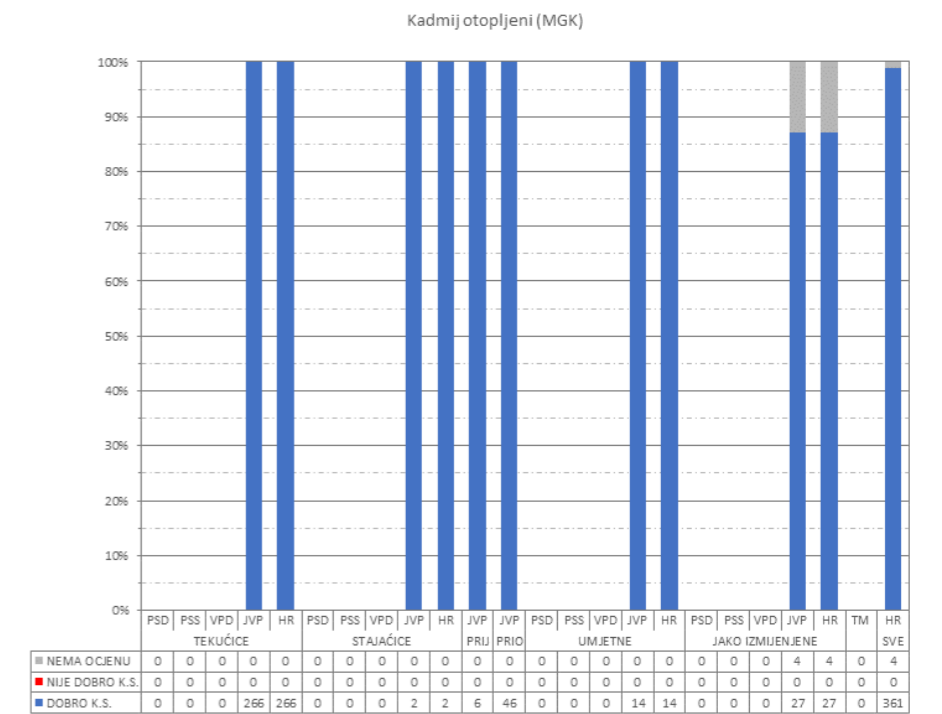
SI 8. Stanje na zaštićenim područjima E, sva vodna tijela



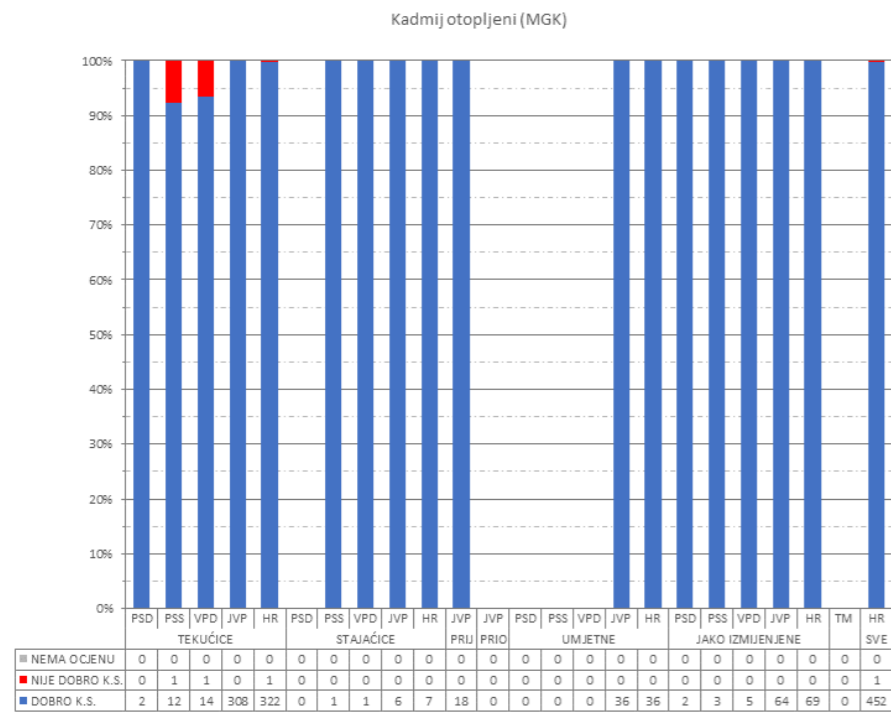
SI 5. Stanje na zaštićenim područjima B, sva vodna tijela



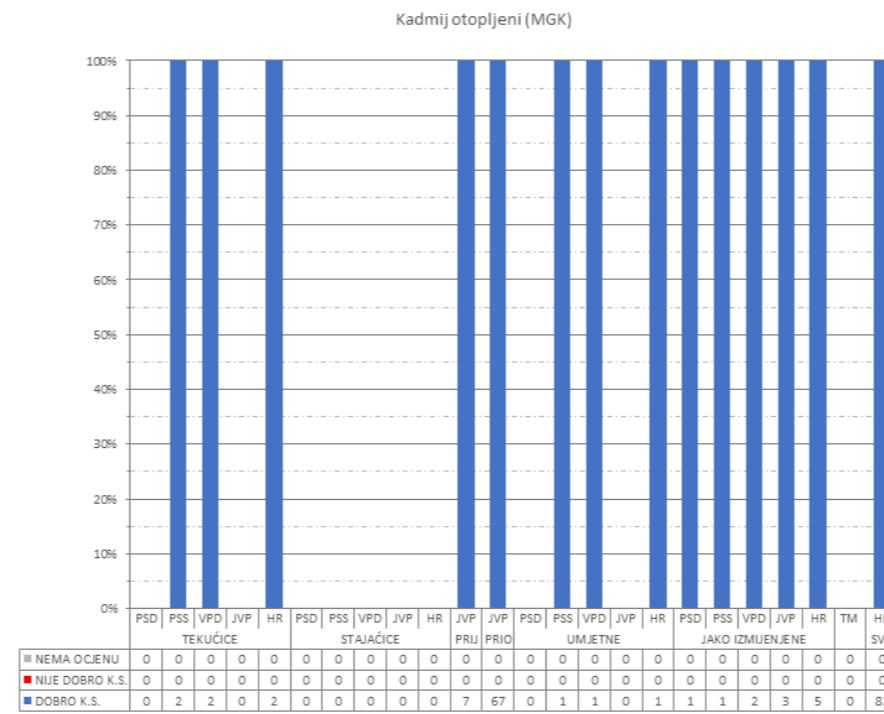
SI 7. Stanje na zaštićenim područjima D, sva vodna tijela



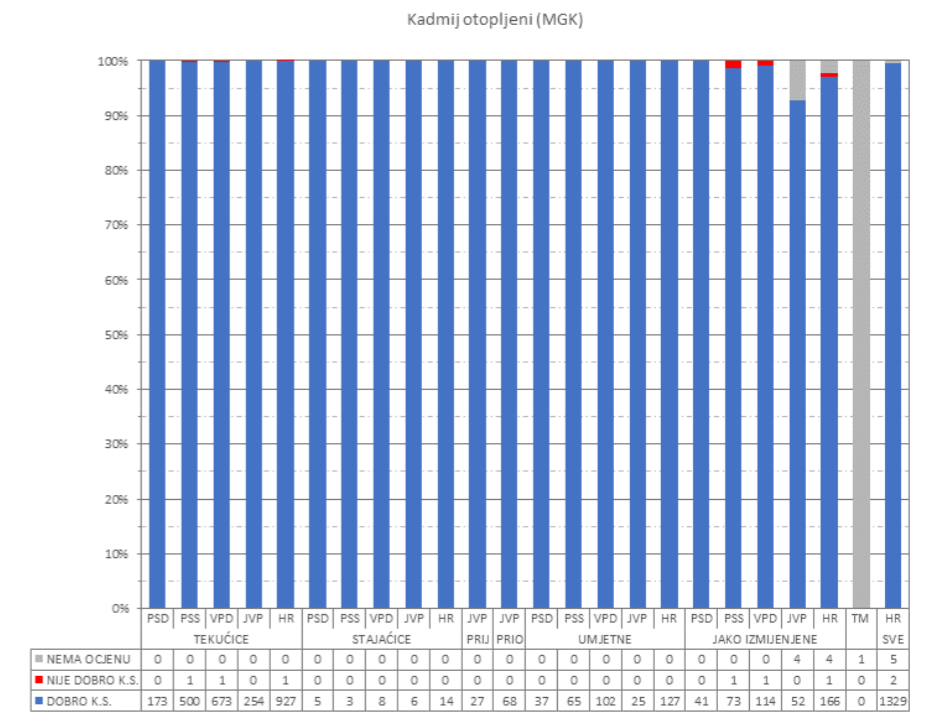
SI 9. Stanje na zaštićenim područjima F, sva vodna tijela



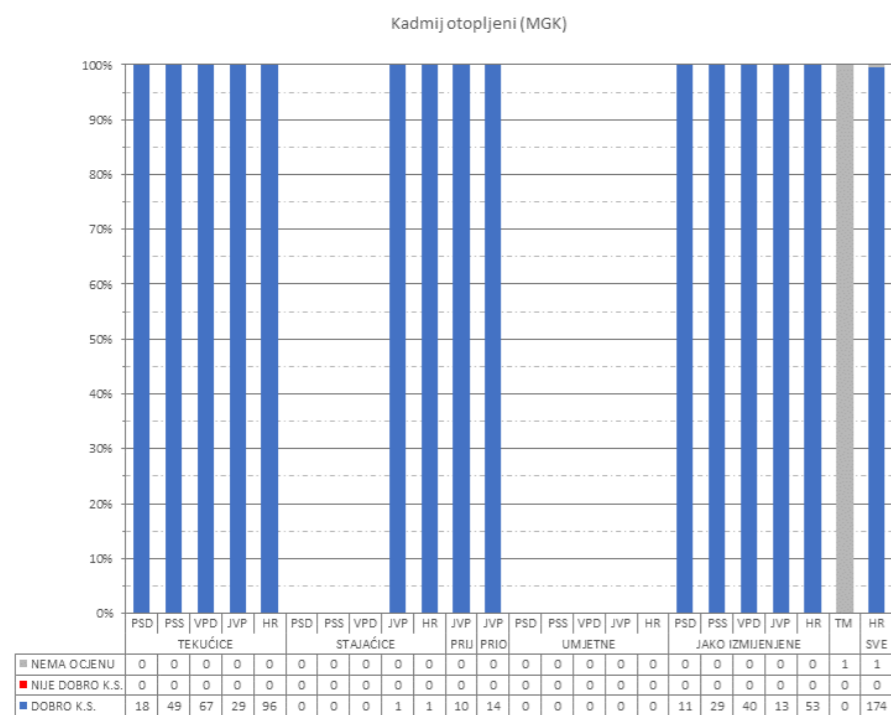
SI 10. Stanje na zaštićenim područjima A, vodna tijela za koja postoji obaveza izvješćivanja



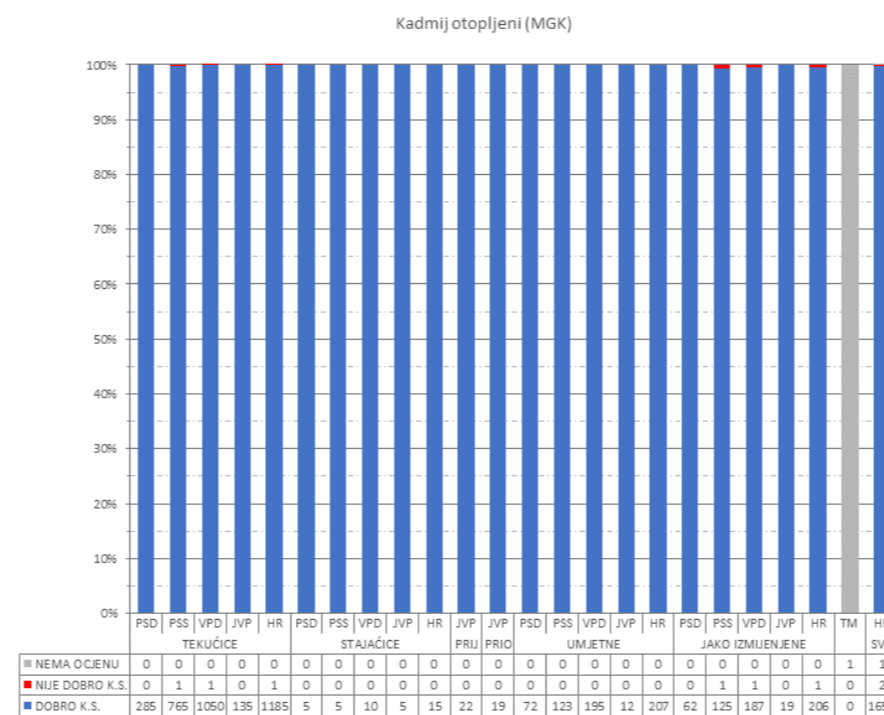
SI 12. Stanje na zaštićenim područjima C, vodna tijela za koja postoji obaveza izvješćivanja



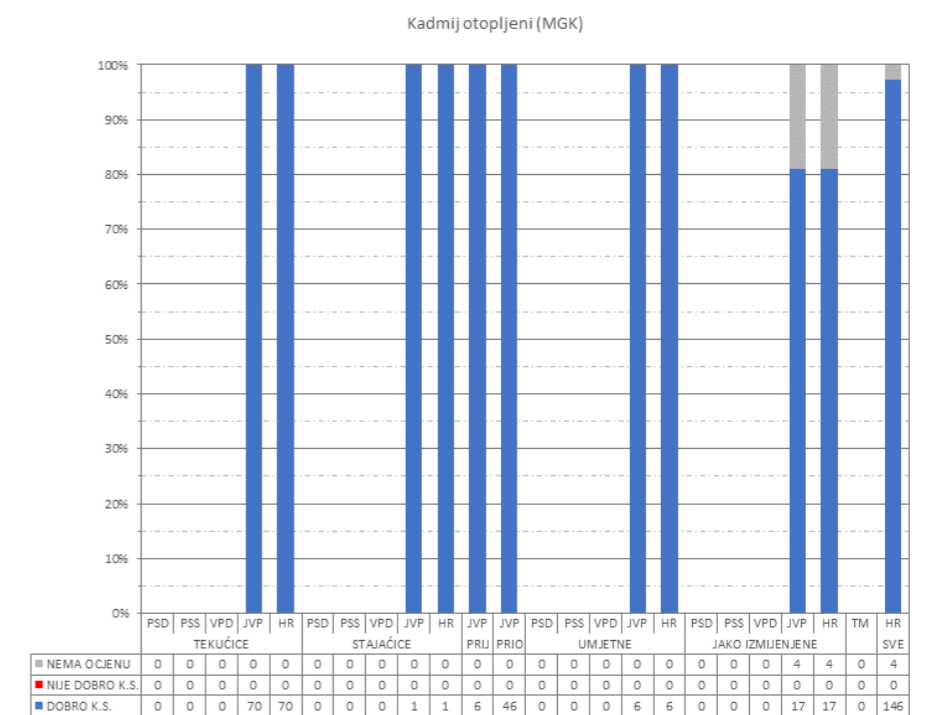
SI 14. Stanje na zaštićenim područjima E, vodna tijela za koja postoji obaveza izvješćivanja



SI 11. Stanje na zaštićenim područjima B, vodna tijela za koja postoji obaveza izvješćivanja



SI 13. Stanje na zaštićenim područjima D, vodna tijela za koja postoji obaveza izvješćivanja



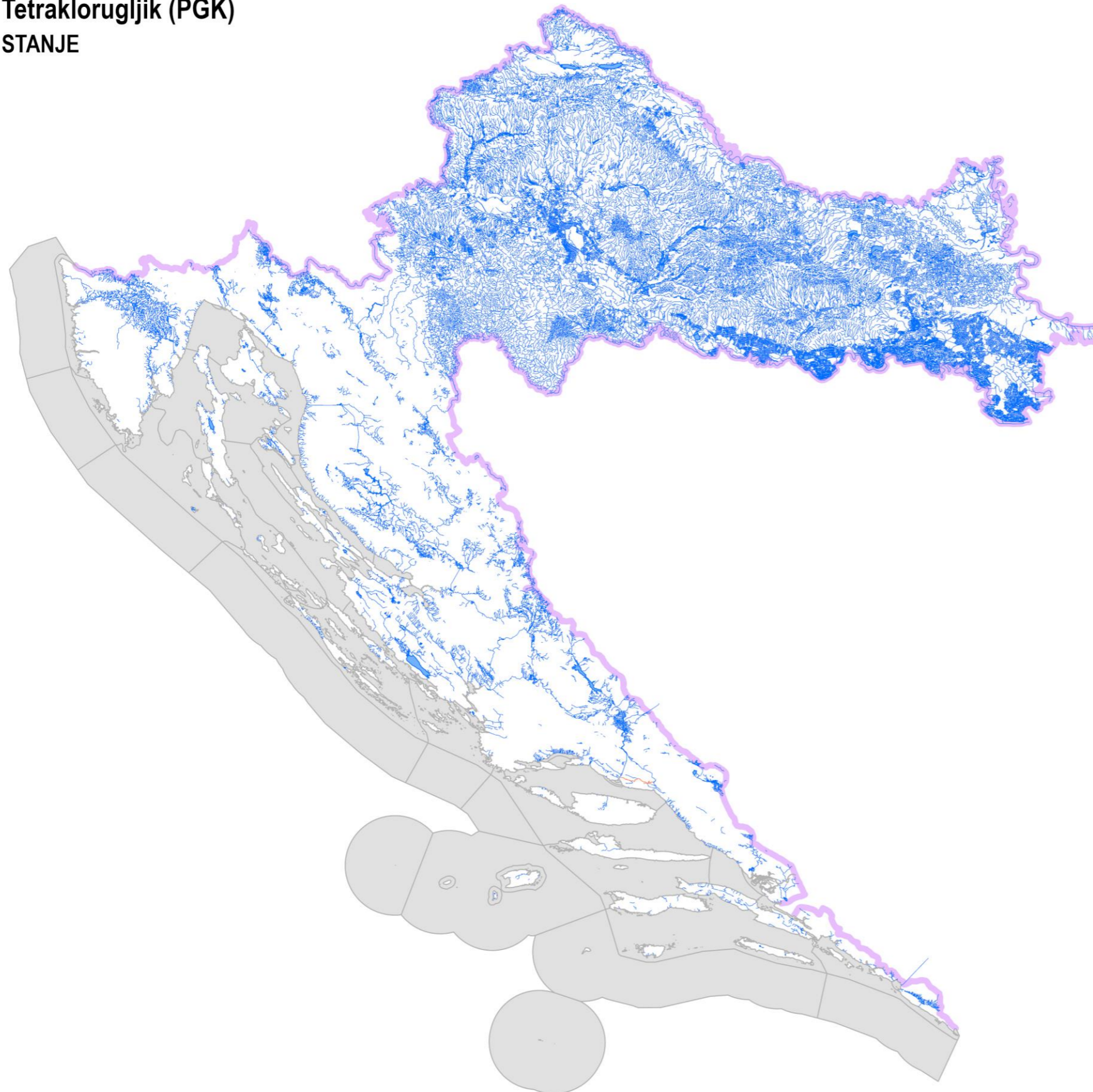
SI 15. Stanje na zaštićenim područjima F, vodna tijela za koja postoji obaveza izvješćivanja

- A. područja zaštite vode namijenjena za ljudsku potrošnju ili rezervirane za te namjene u budućnosti
- B. područja pogodna za zaštitu gospodarski značajnih vodenih organizama

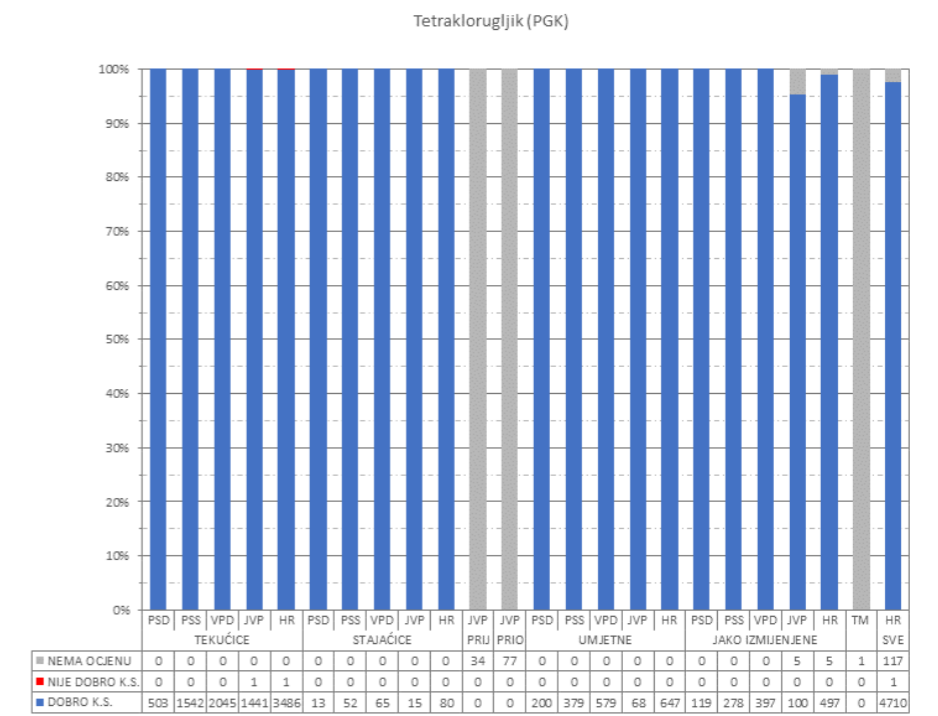
- C. područja za kupanje i rekreaciju
- D. područja podložna eutrofikaciji i područja ranjiva na nitrata

- E. područja namijenjena zaštiti staništa ili vrsta gdje je održavanje ili poboljšanje stanja voda bitan element njihove zaštite
- F. područja loše izmjene voda priobalnim vodama, osjetljivost kojih se ocjenjuje u odnosu na ispuštanje komunalnih otpadnih voda

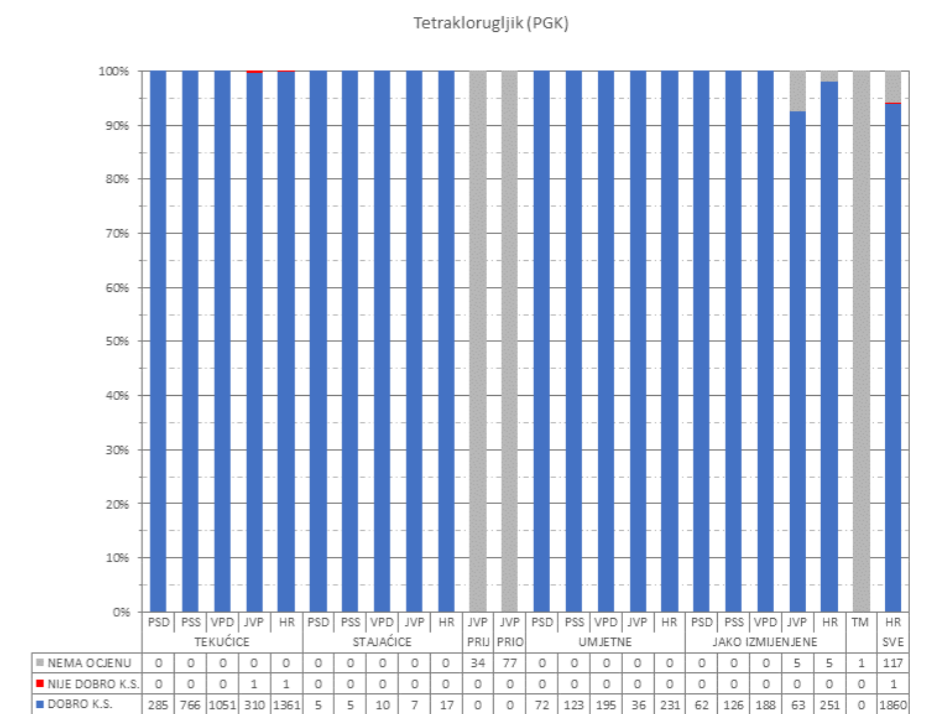
Tetraklorugljik (PGK) STANJE



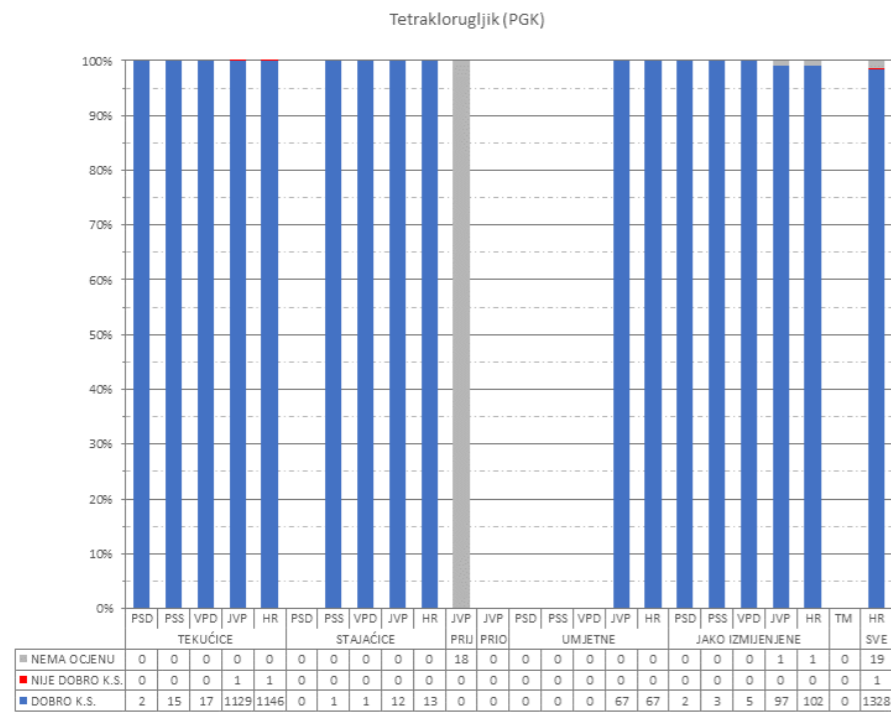
SI 1. Kartografski prikaz stanja vodnih tijela



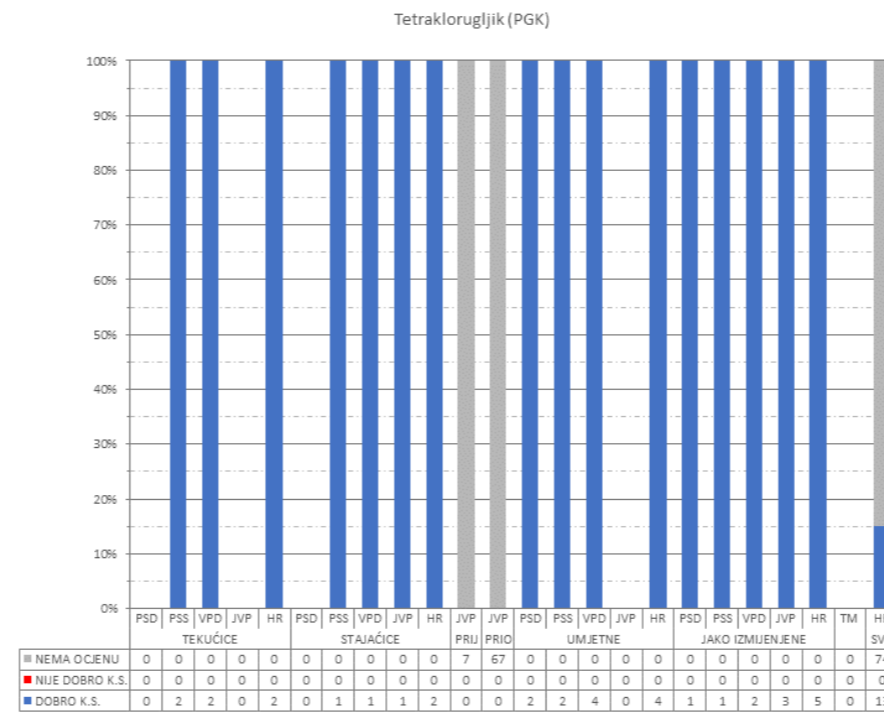
SI 2. Sva vodna tijela



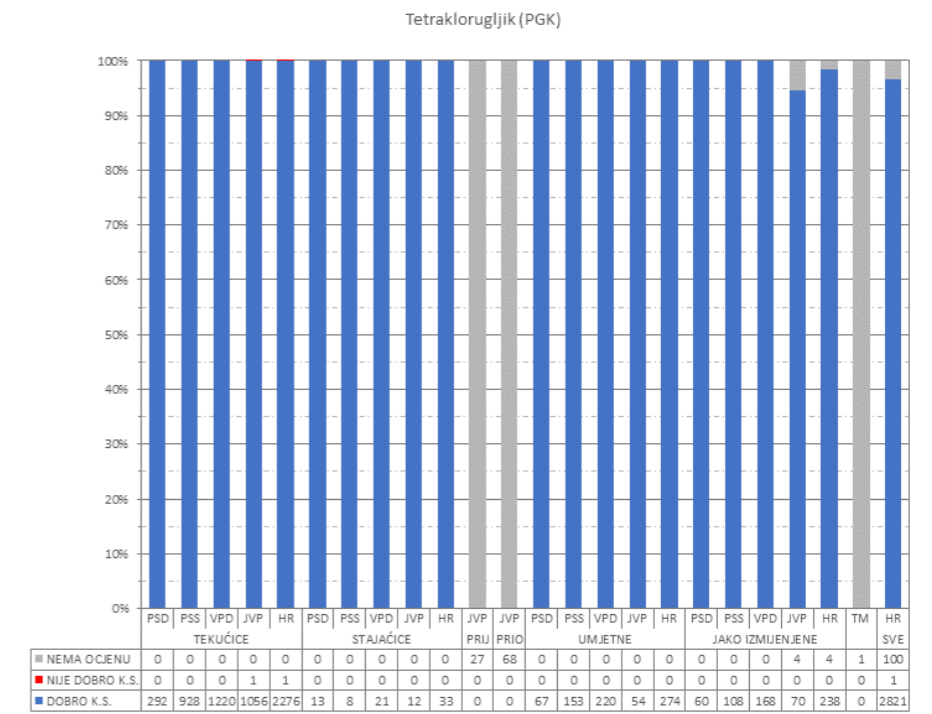
SI 3. Vodna tijela za koja postoji obaveza izvješćivanja



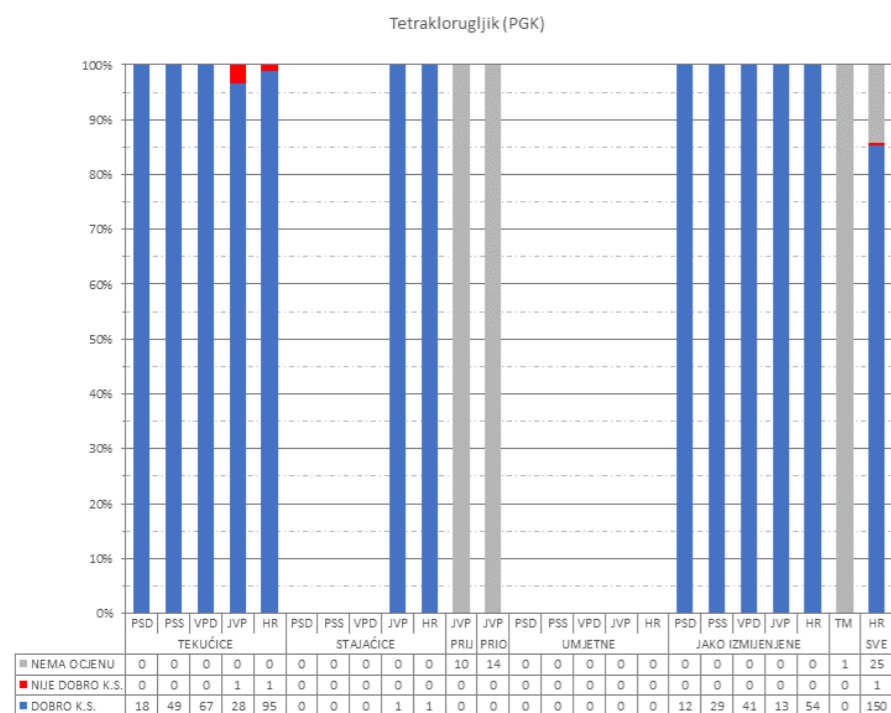
SI 4. Stanje na zaštićenim područjima A, sva vodna tijela



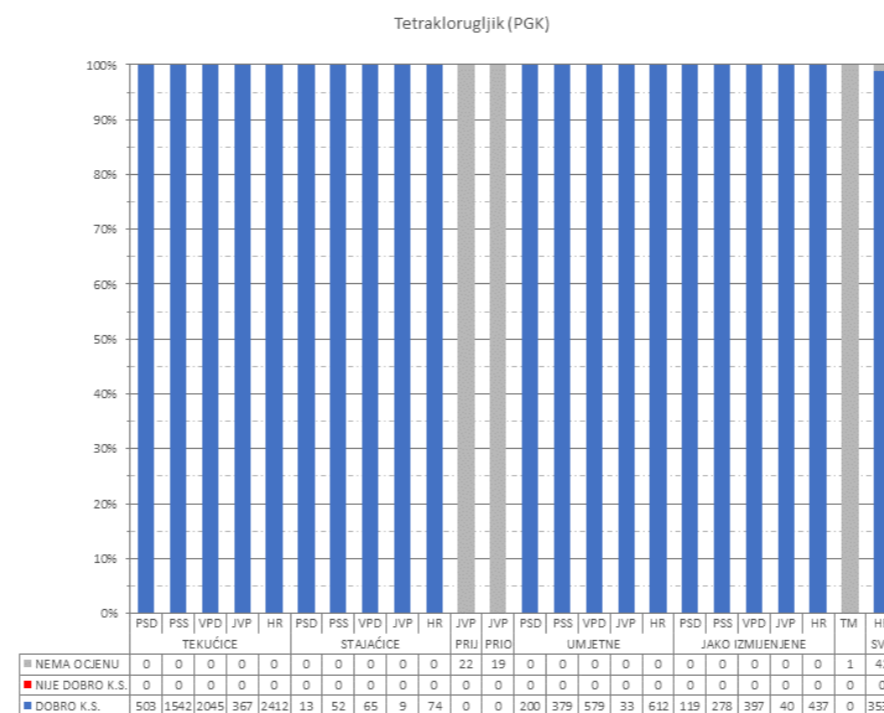
SI 6. Stanje na zaštićenim područjima C, sva vodna tijela



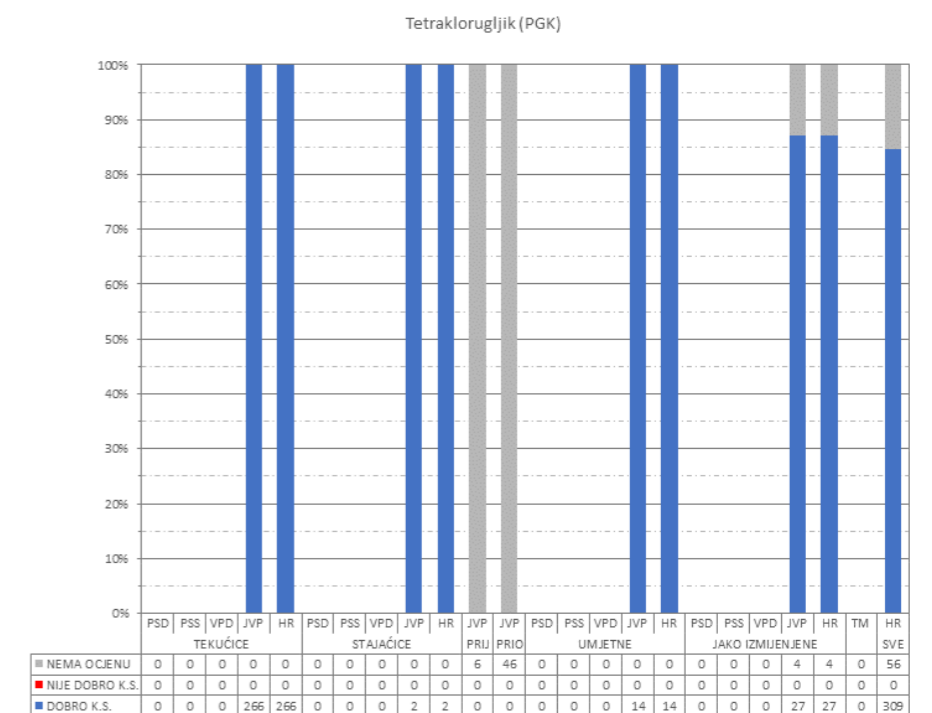
SI 8. Stanje na zaštićenim područjima E, sva vodna tijela



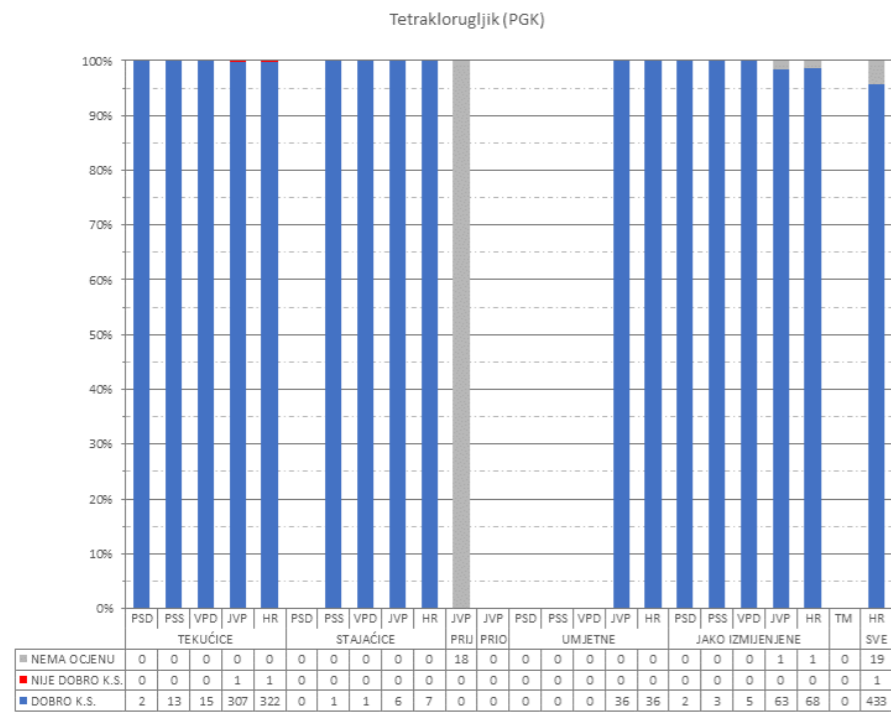
SI 5. Stanje na zaštićenim područjima B, sva vodna tijela



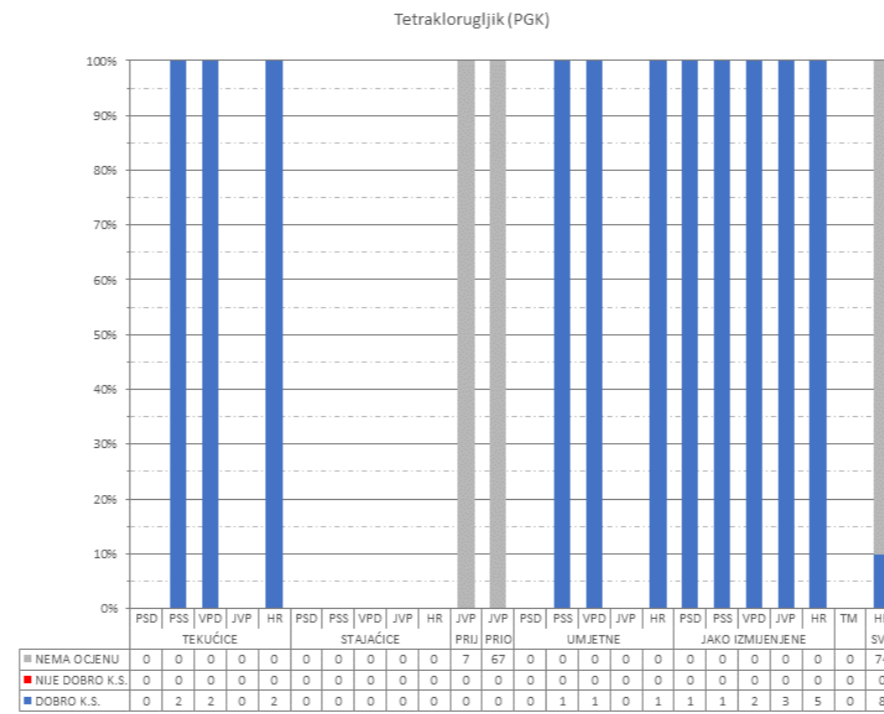
SI 7. Stanje na zaštićenim područjima D, sva vodna tijela



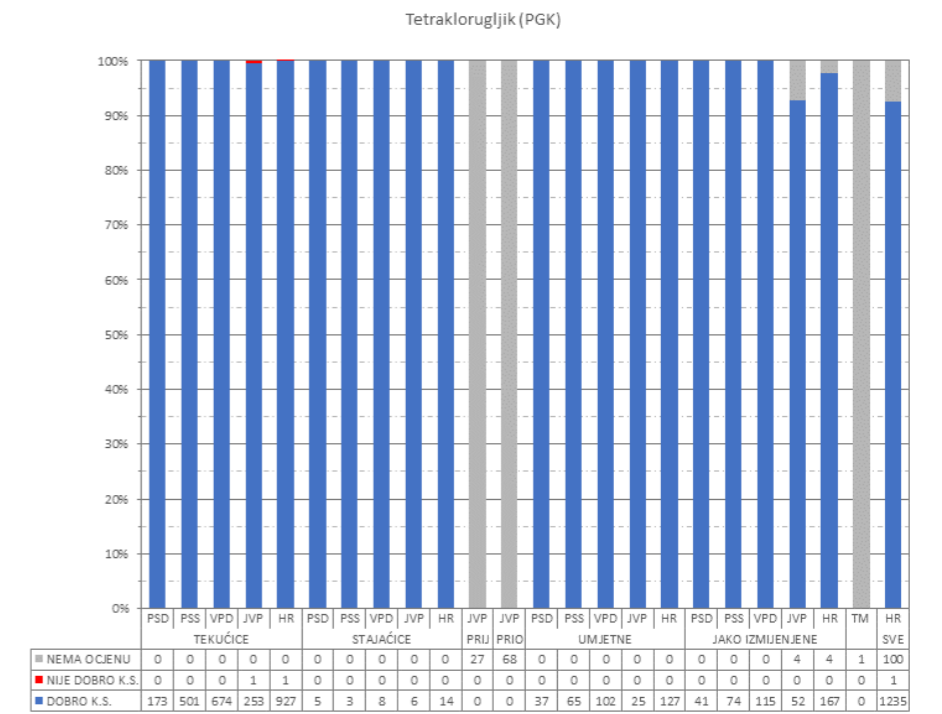
SI 9. Stanje na zaštićenim područjima F, sva vodna tijela



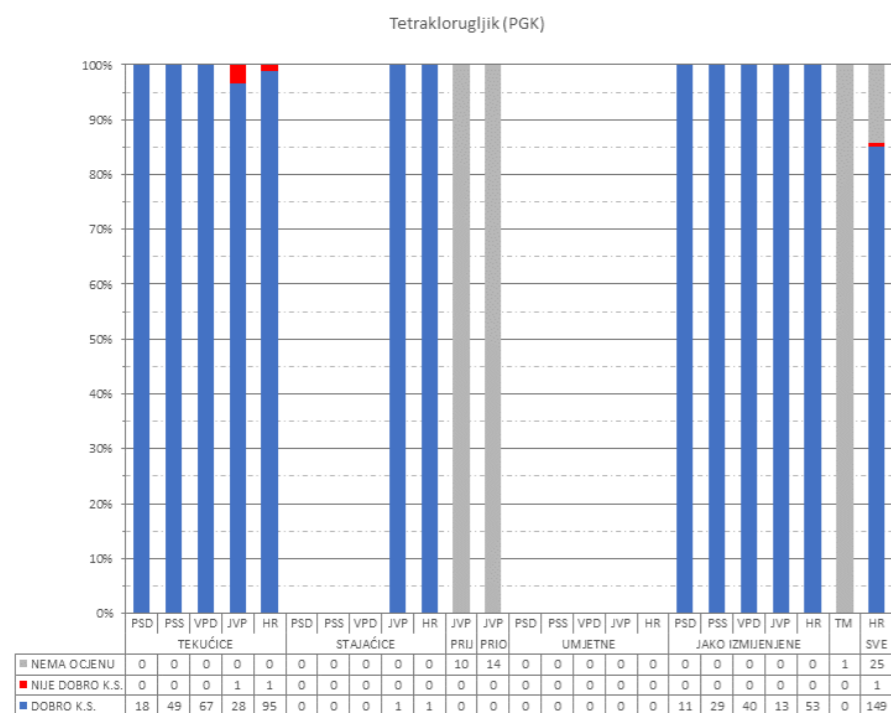
SI 10. Stanje na zaštićenim područjima A, vodna tijela za koja postoji obaveza izvješćivanja



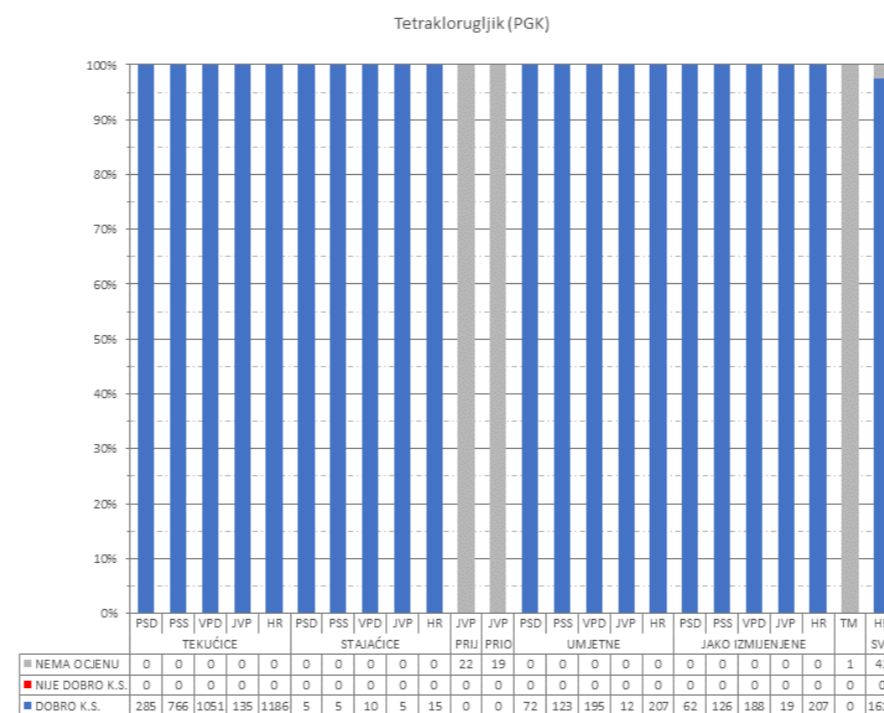
SI 12. Stanje na zaštićenim područjima C, vodna tijela za koja postoji obaveza izvješćivanja



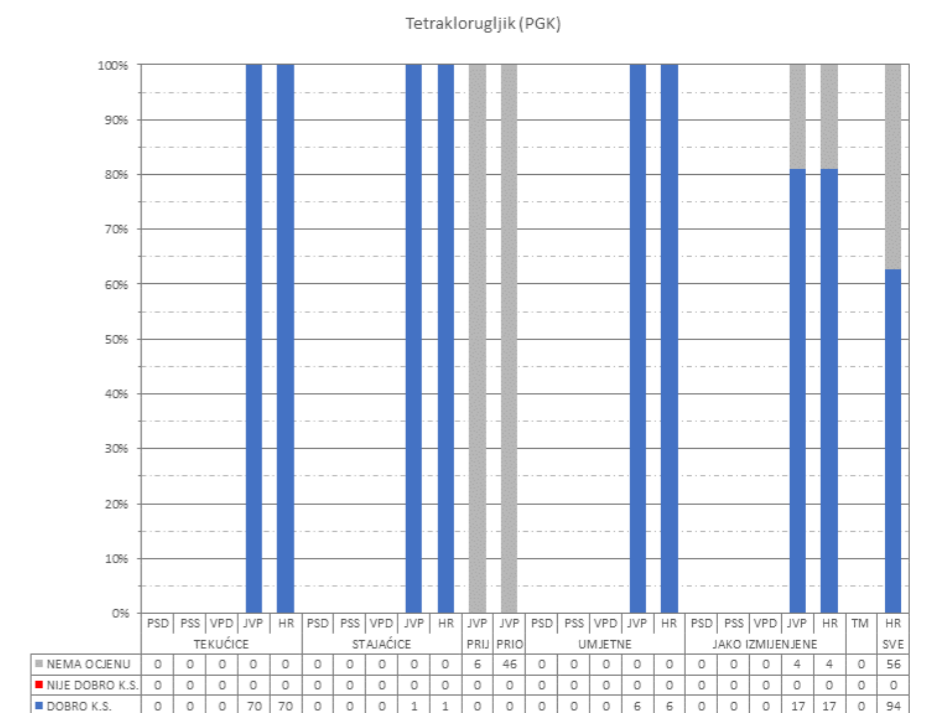
SI 14. Stanje na zaštićenim područjima E, vodna tijela za koja postoji obaveza izvješćivanja



SI 11. Stanje na zaštićenim područjima B, vodna tijela za koja postoji obaveza izvješćivanja



SI 13. Stanje na zaštićenim područjima D, vodna tijela za koja postoji obaveza izvješćivanja



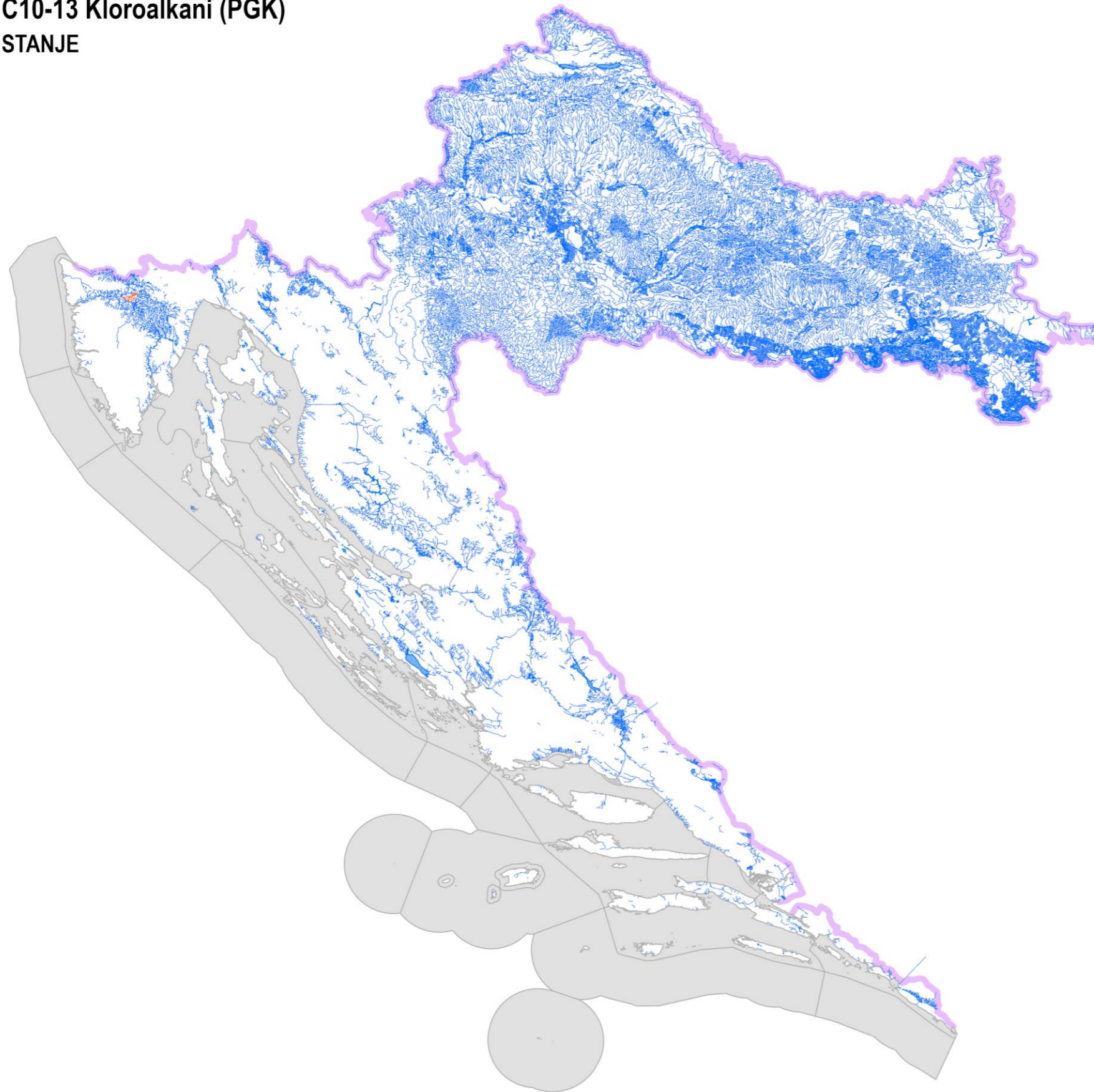
SI 15. Stanje na zaštićenim područjima F, vodna tijela za koja postoji obaveza izvješćivanja

- A. područja zaštite vode namijenjena za ljudsku potrošnju ili rezervirane za te namjene u budućnosti
- B. područja pogodna za zaštitu gospodarski značajnih vodenih organizama

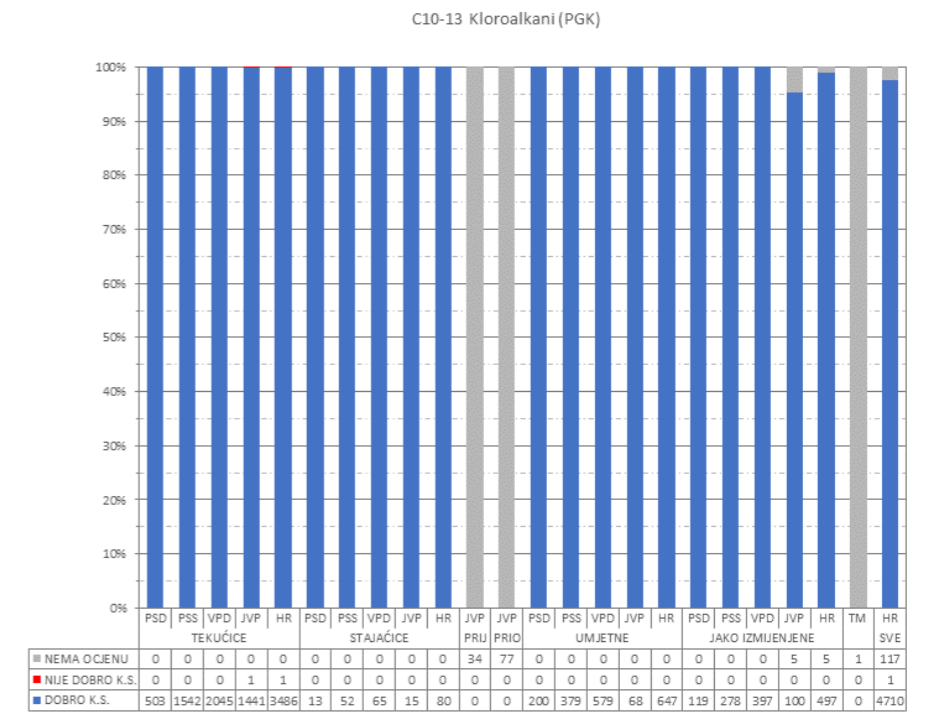
- C. područja za kupanje i rekreaciju
- D. područja podložna eutrofikaciji i područja ranjiva na nitrate

- E. područja namijenjena zaštiti staništa ili vrsta gdje je održavanje ili poboljšanje stanja voda bitan element njihove zaštite
- F. područja loše izmjene voda priobalnim vodama, osjetljivost kojih se ocjenjuje u odnosu na ispuštanje komunalnih otpadnih voda

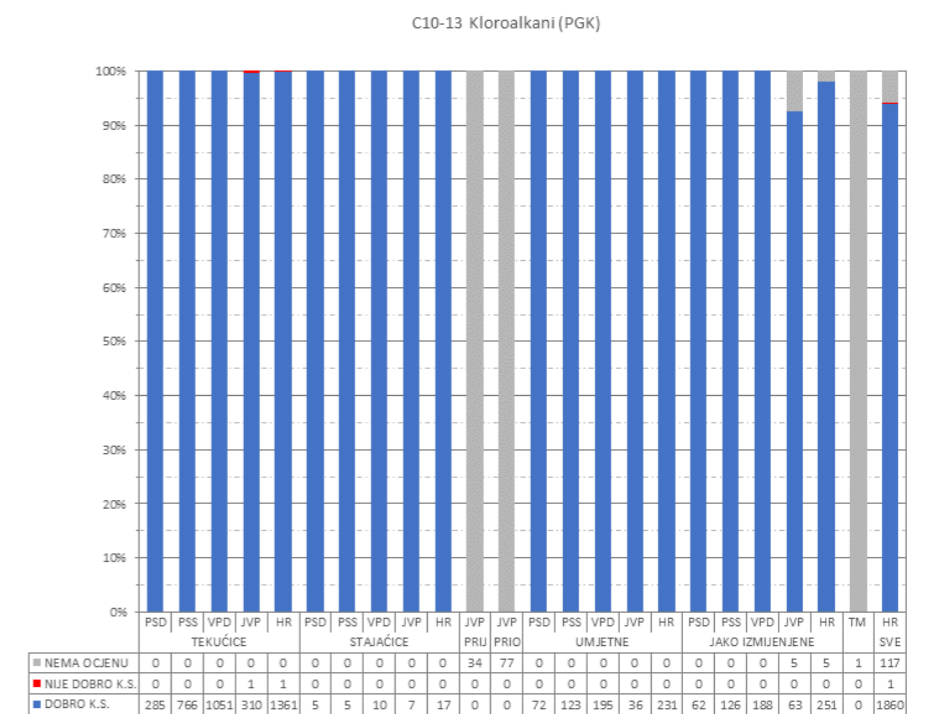
C10-13 Kloroalkani (PGK) STANJE



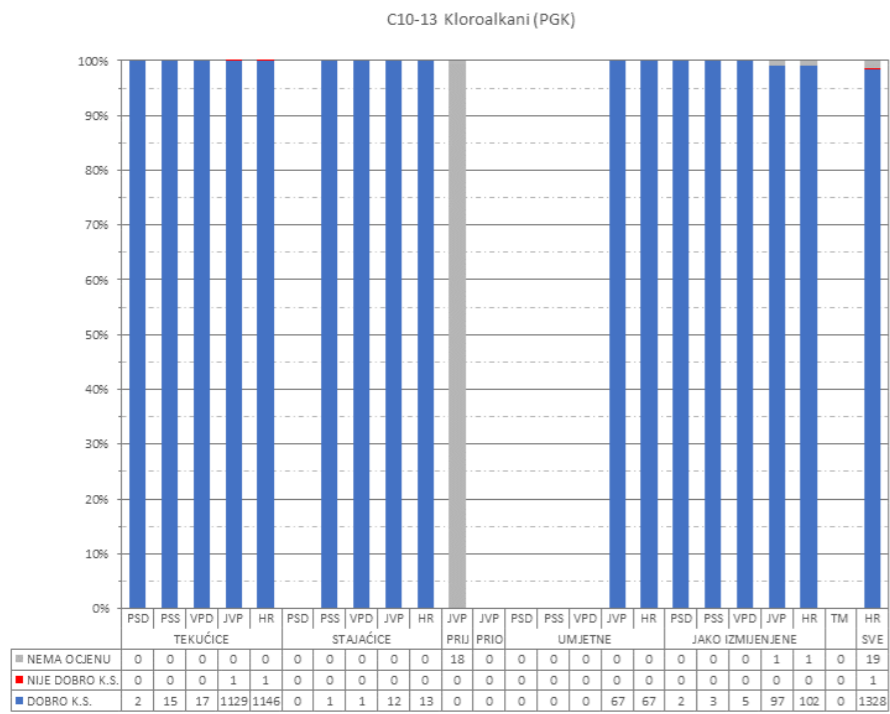
Sl 1. Kartografski prikaz stanja vodnih tijela



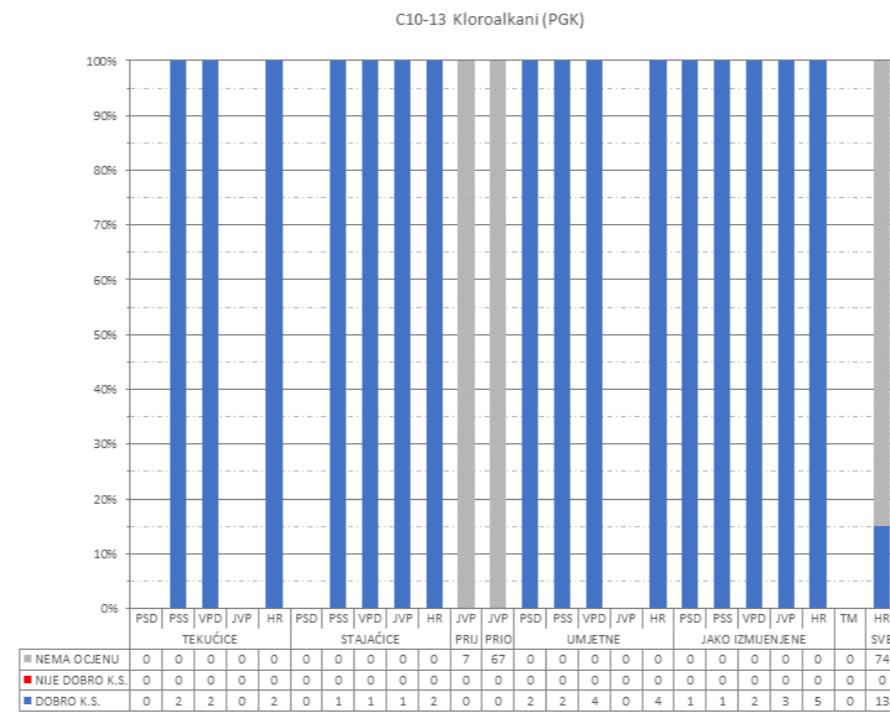
Sl 2. Sva vodna tijela



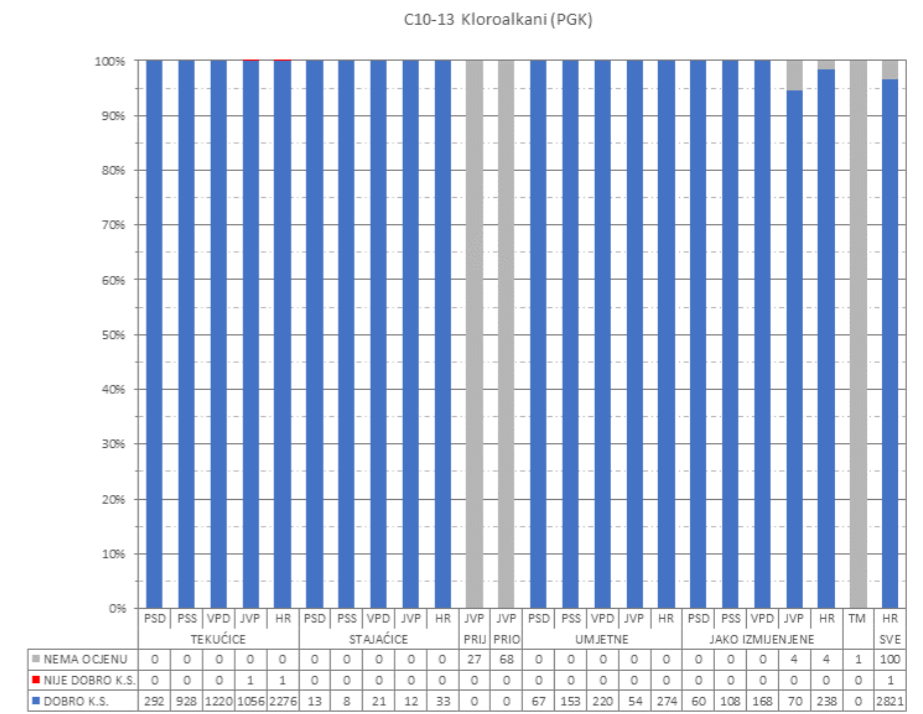
Sl. 3. Vodna tijela za koja postoji obaveza izvješćivanja



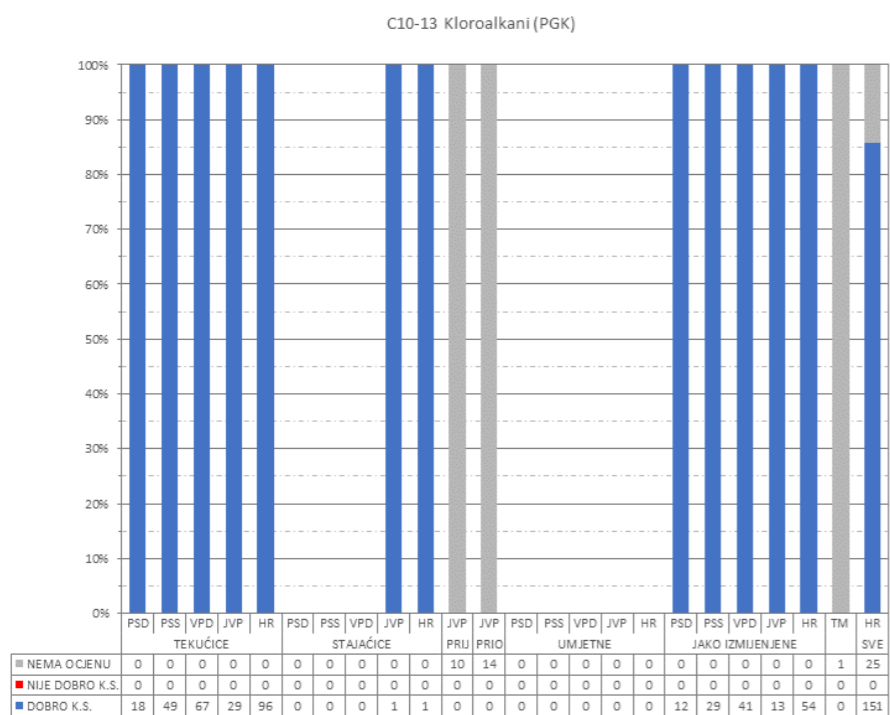
SI 4. Stanje na zaštićenim područjima A, sva vodna tijela



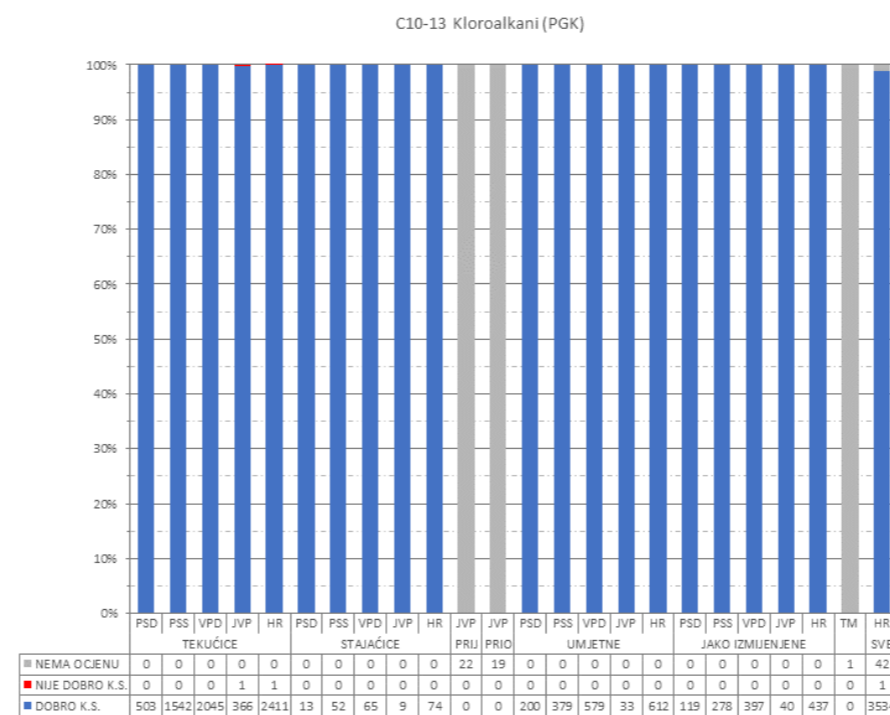
SI 6. Stanje na zaštićenim područjima C, sva vodna tijela



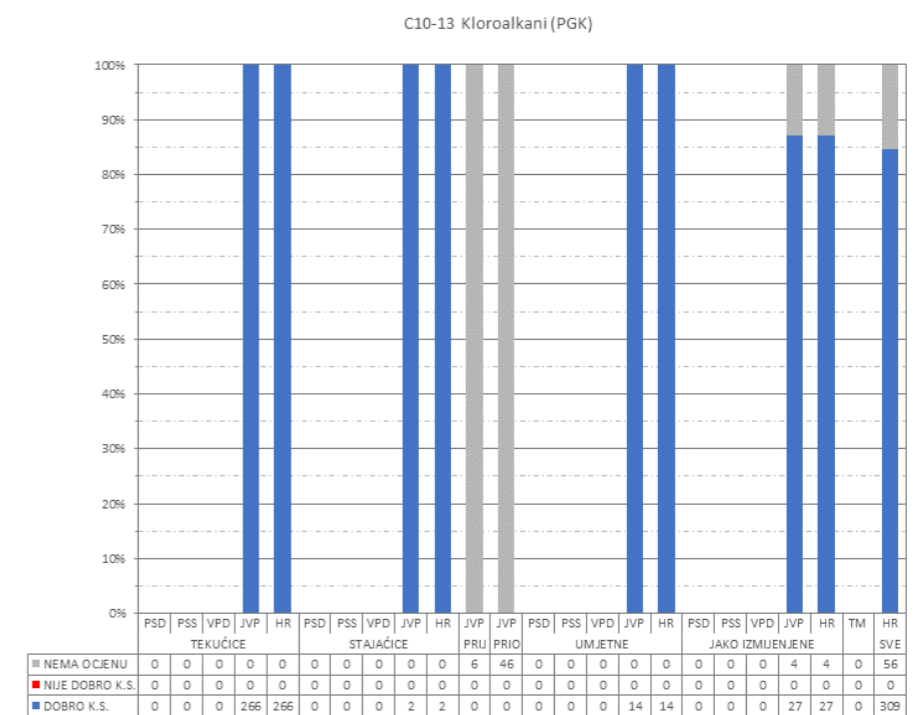
SI 8. Stanje na zaštićenim područjima E, sva vodna tijela



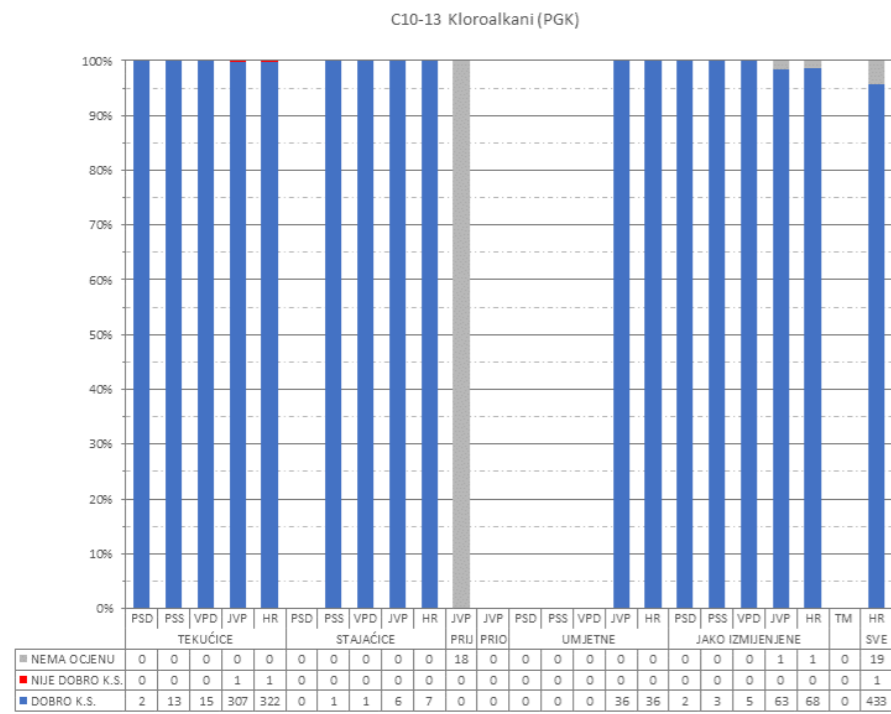
SI 5. Stanje na zaštićenim područjima B, sva vodna tijela



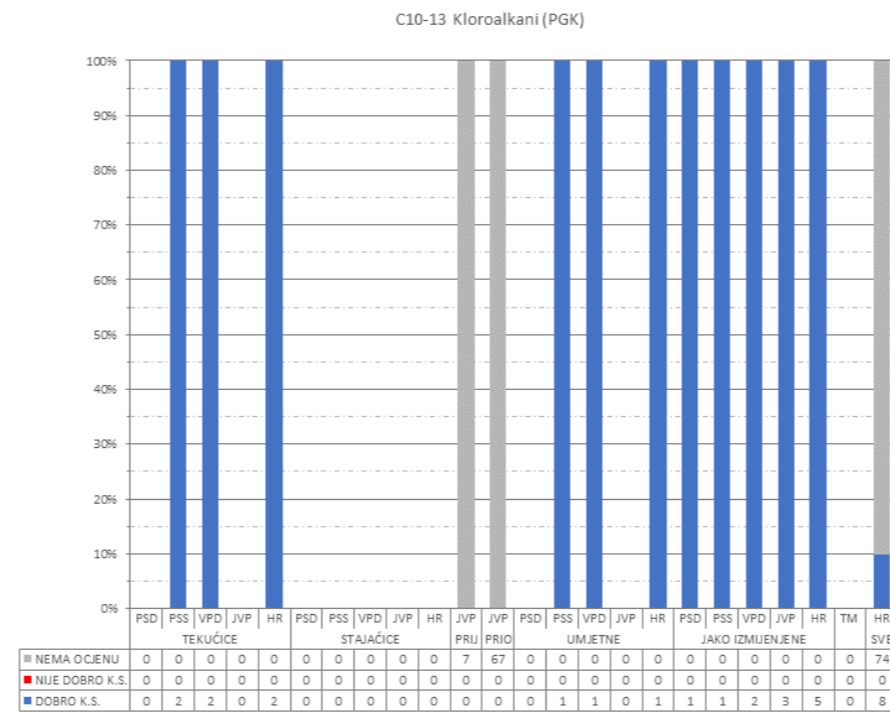
SI 7. Stanje na zaštićenim područjima D, sva vodna tijela



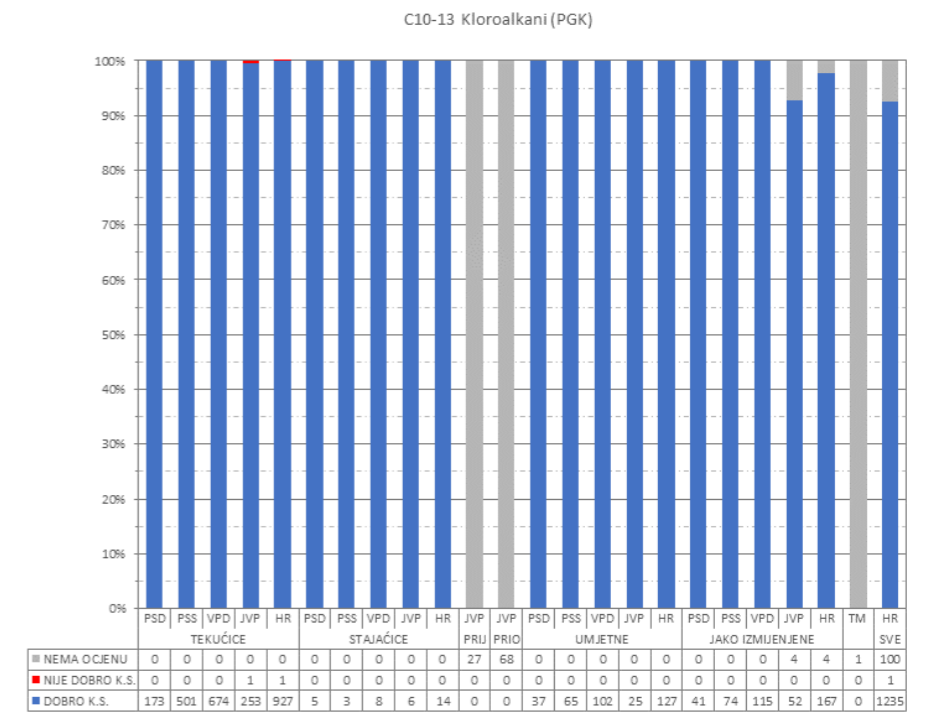
SI 9. Stanje na zaštićenim područjima F, sva vodna tijela



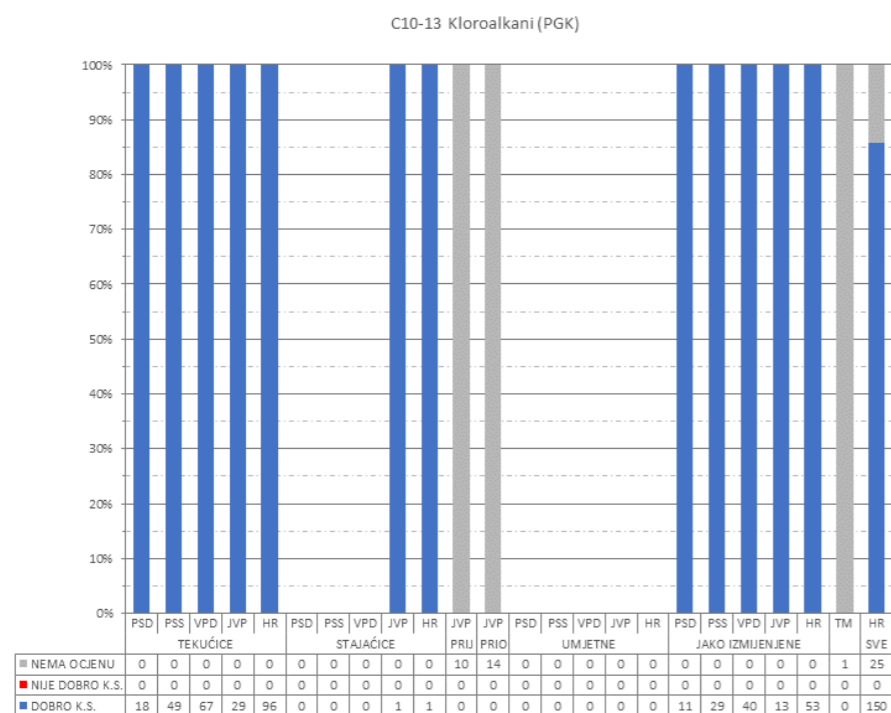
SI 10. Stanje na zaštićenim područjima A, vodna tijela za koja postoji obaveza izvješćivanja



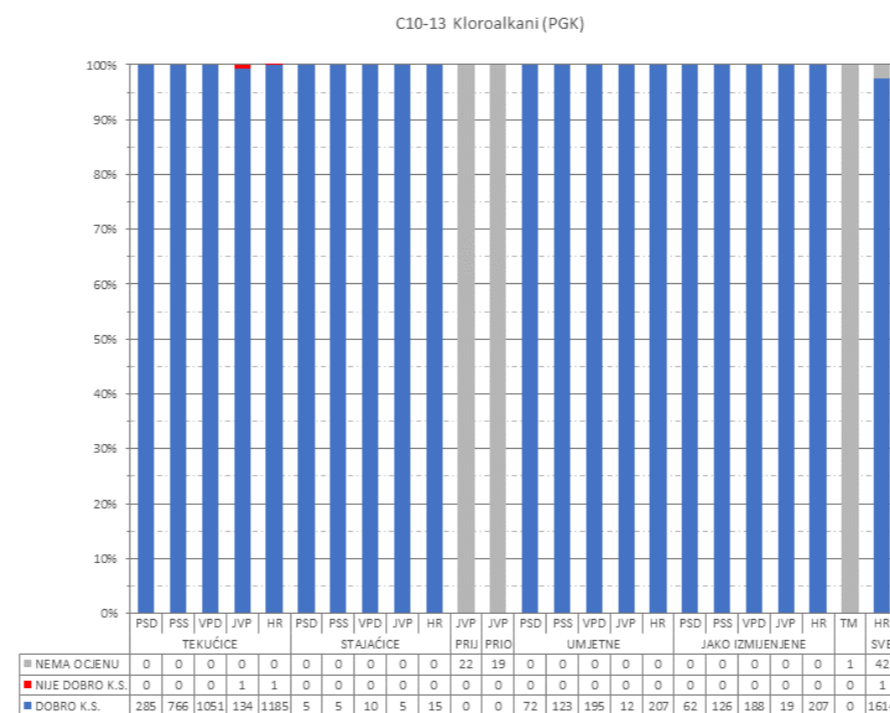
SI 12. Stanje na zaštićenim područjima C, vodna tijela za koja postoji obaveza izvješćivanja



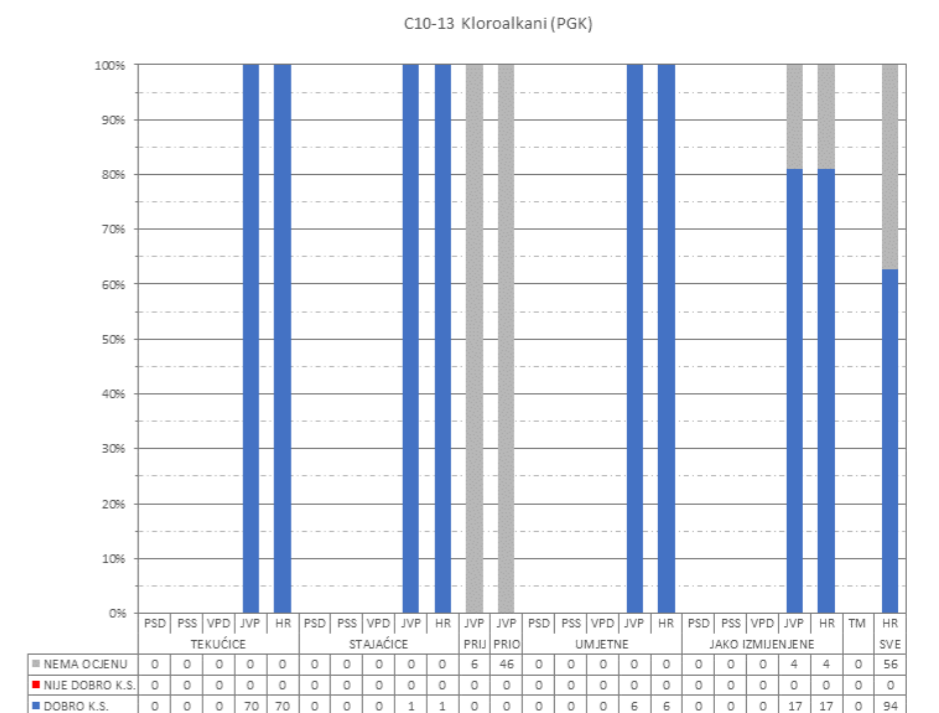
SI 14. Stanje na zaštićenim područjima E, vodna tijela za koja postoji obaveza izvješćivanja



SI 11. Stanje na zaštićenim područjima B, vodna tijela za koja postoji obaveza izvješćivanja



SI 13. Stanje na zaštićenim područjima D, vodna tijela za koja postoji obaveza izvješćivanja



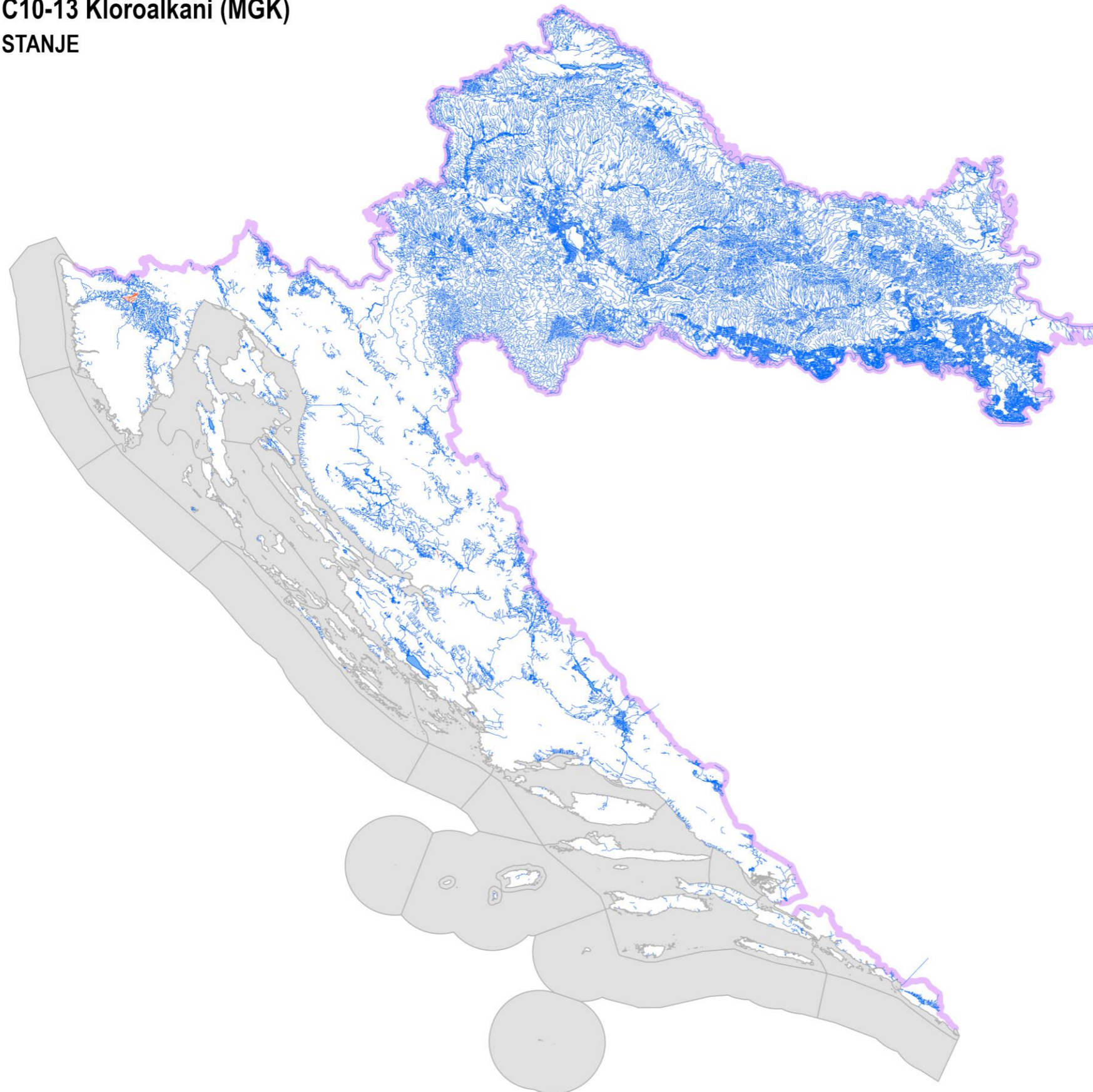
SI 15. Stanje na zaštićenim područjima F, vodna tijela za koja postoji obaveza izvješćivanja

- A. područja zaštite vode namijenjena za ljudsku potrošnju ili rezervirane za te namjene u budućnosti
- B. područja pogodna za zaštitu gospodarski značajnih vodenih organizama

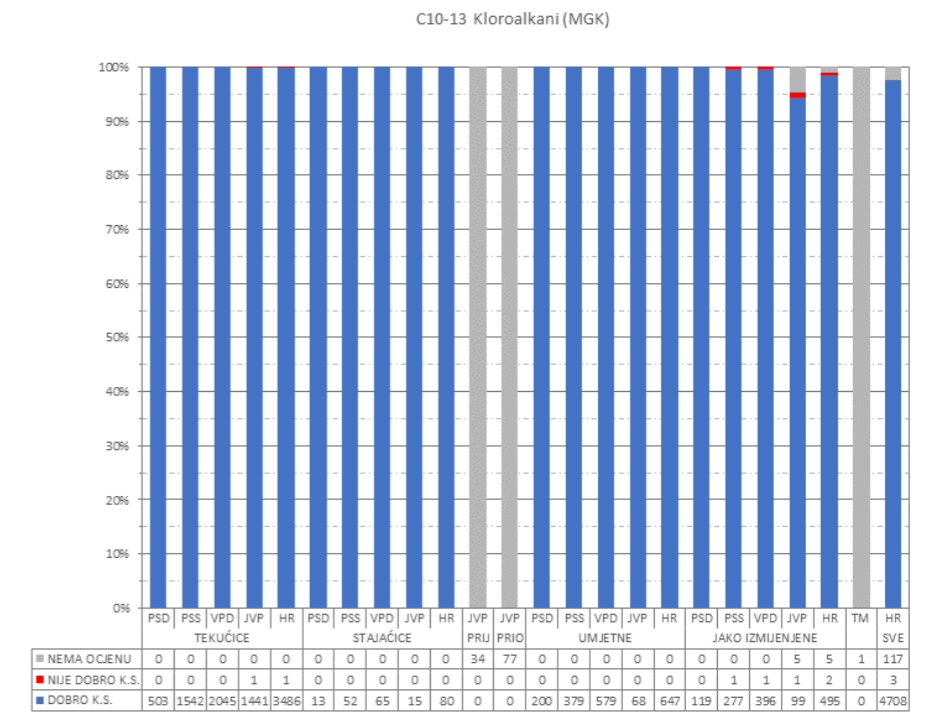
- C. područja za kupanje i rekreaciju
- D. područja podložna eutrofikaciji i područja ranjiva na nitrate

- E. područja namijenjena zaštiti staništa ili vrsta gdje je održavanje ili poboljšanje stanja voda bitan element njihove zaštite
- F. područja loše izmjene voda priobalnim vodama, osjetljivost kojih se ocjenjuje u odnosu na ispuštanje komunalnih otpadnih voda

C10-13 Kloroalkani (MGK) STANJE



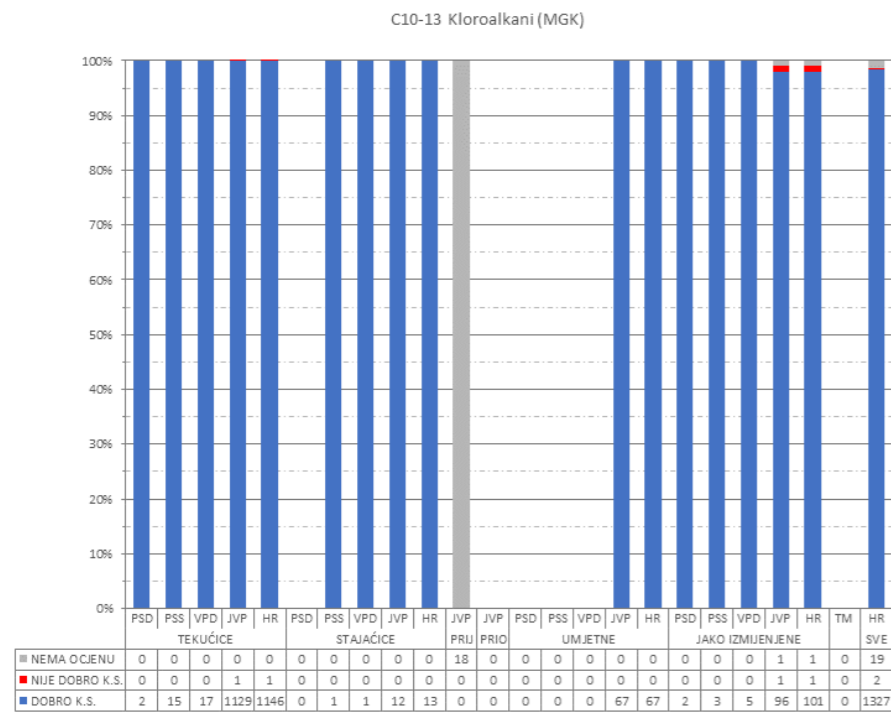
Sl 1. Kartografski prikaz stanja vodnih tijela



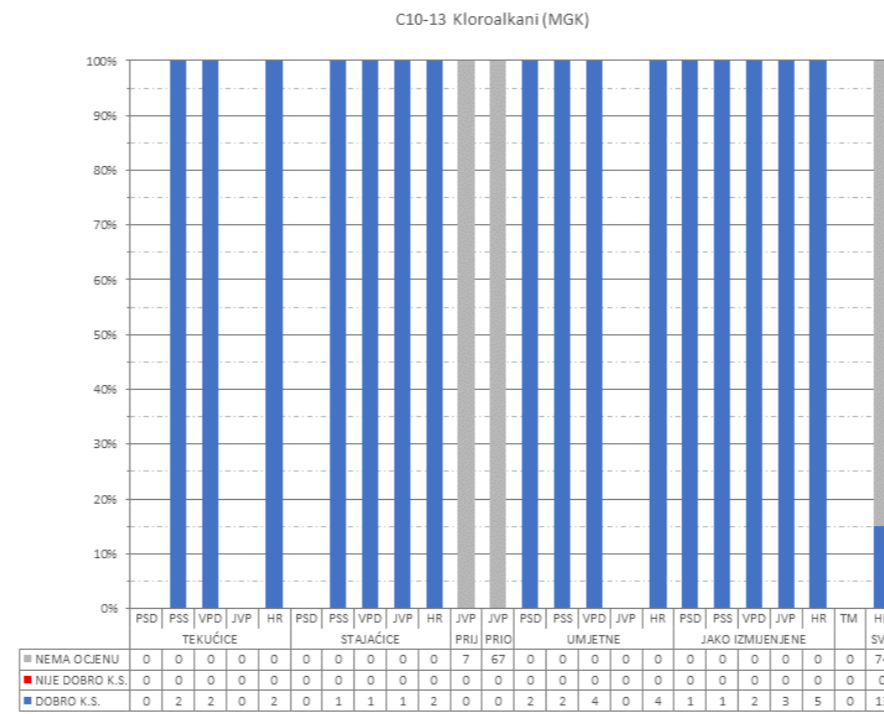
Sl 2. Sva vodna tijela



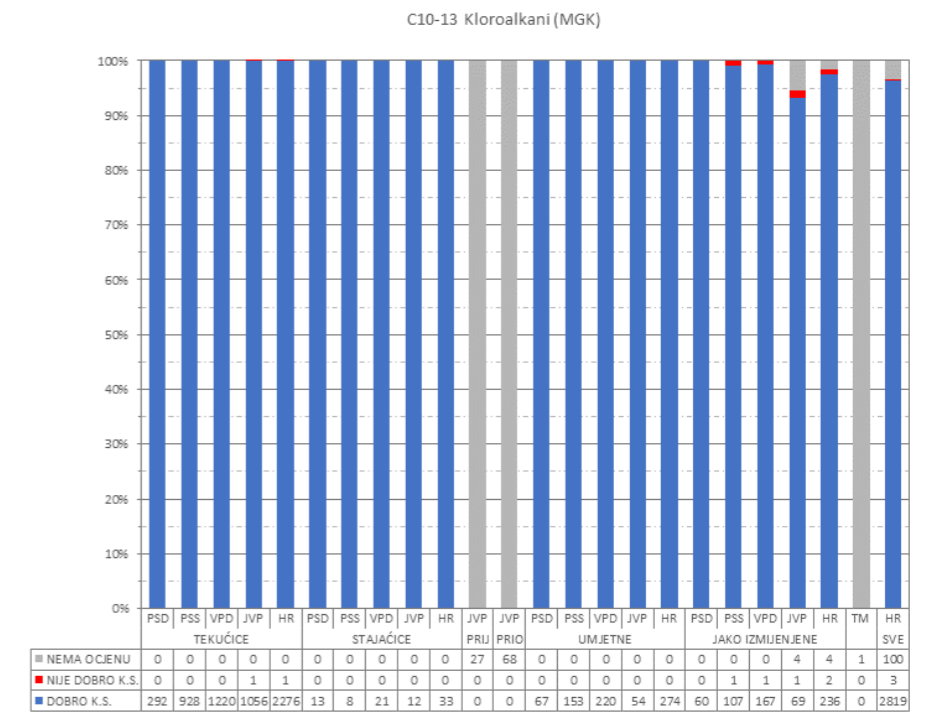
Sl 3. Vodna tijela za koja postoji obaveza izvješćivanja



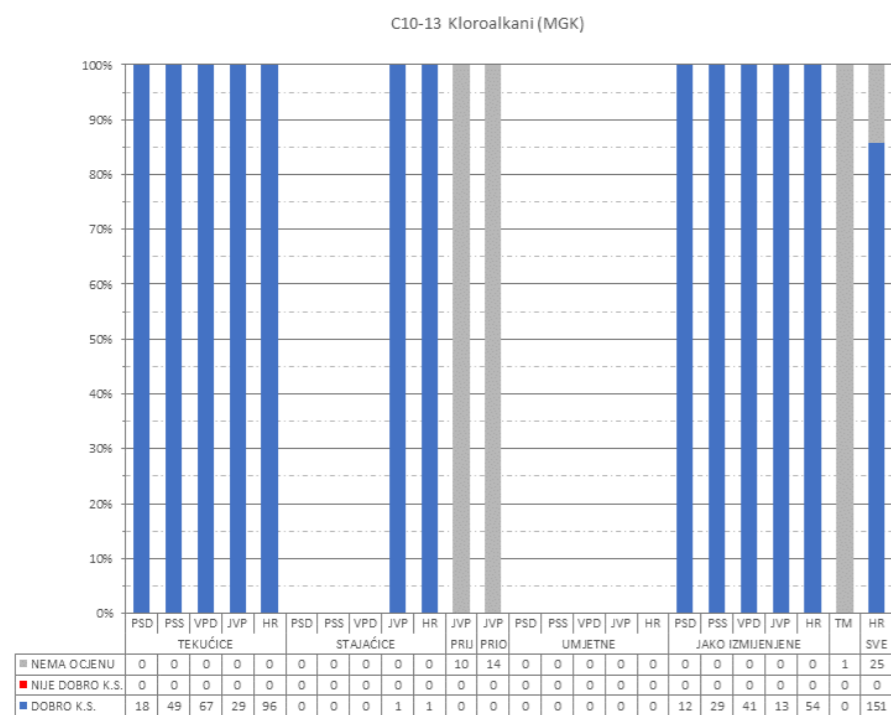
SI 4. Stanje na zaštićenim područjima A, sva vodna tijela



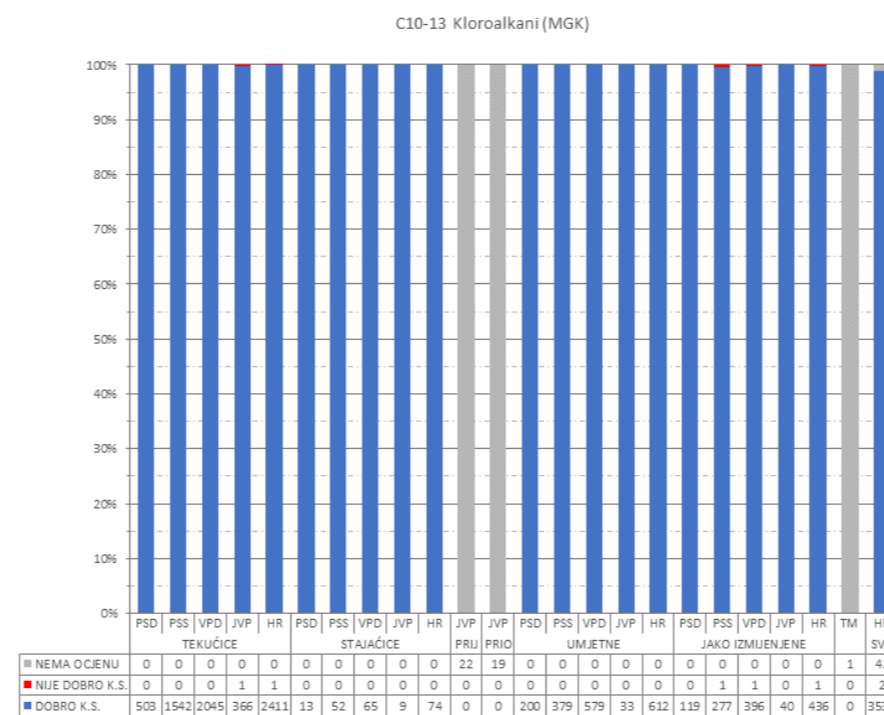
SI 6. Stanje na zaštićenim područjima C, sva vodna tijela



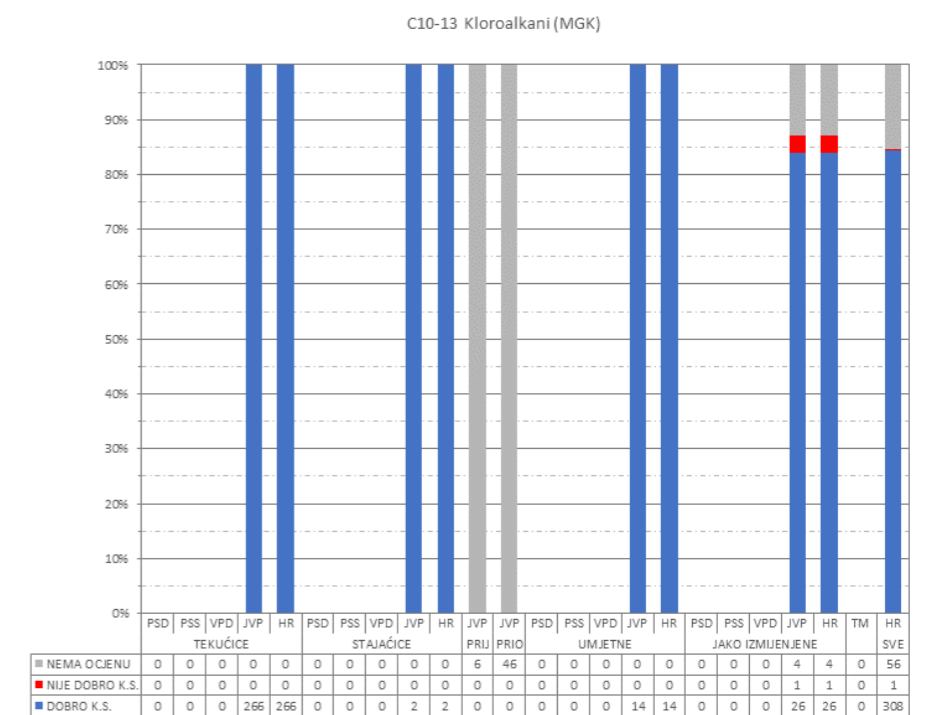
SI 8. Stanje na zaštićenim područjima E, sva vodna tijela



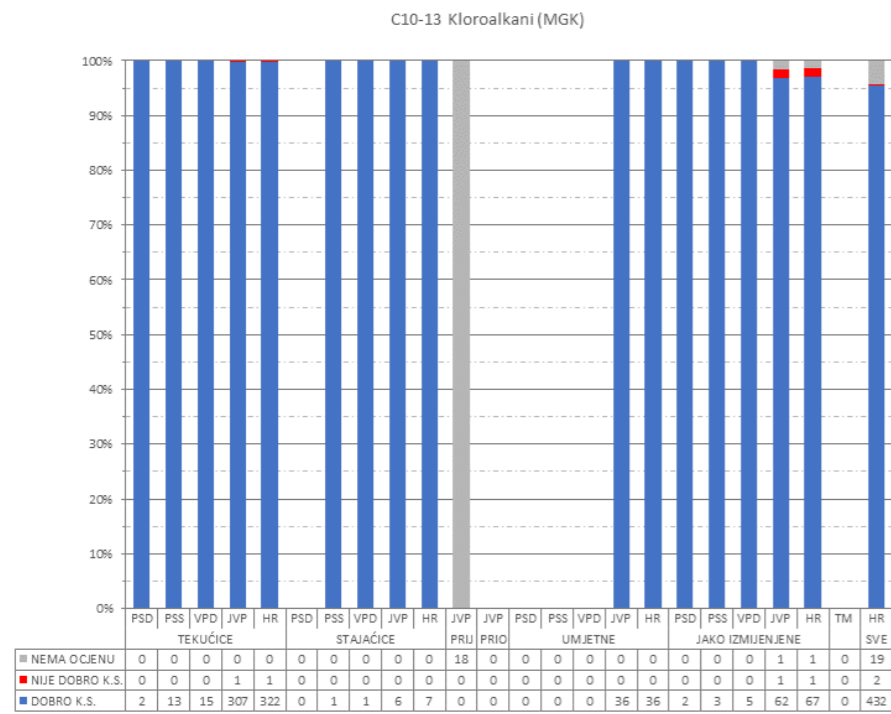
SI 5. Stanje na zaštićenim područjima B, sva vodna tijela



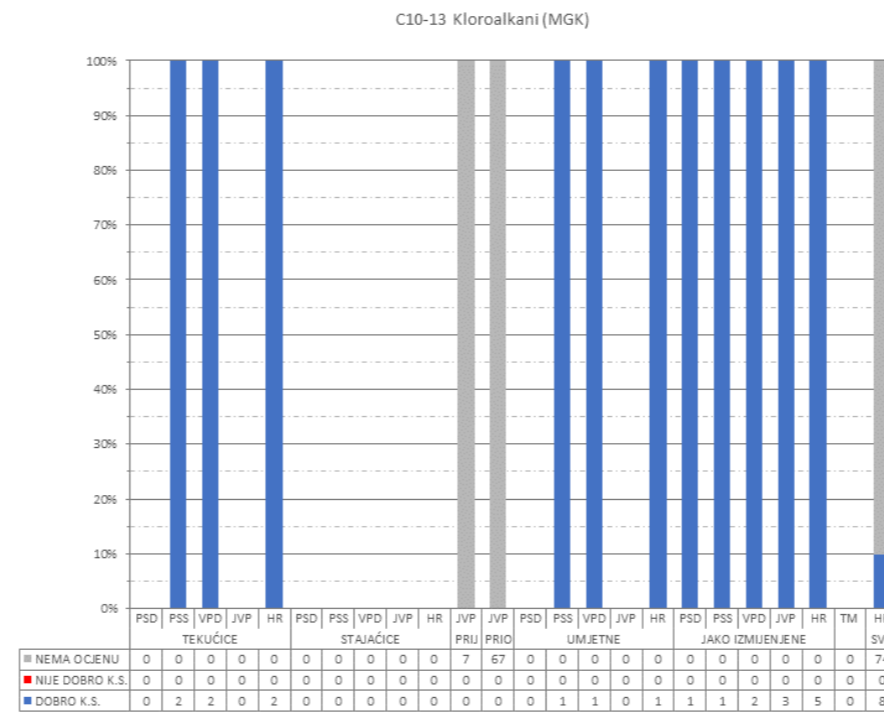
SI 7. Stanje na zaštićenim područjima D, sva vodna tijela



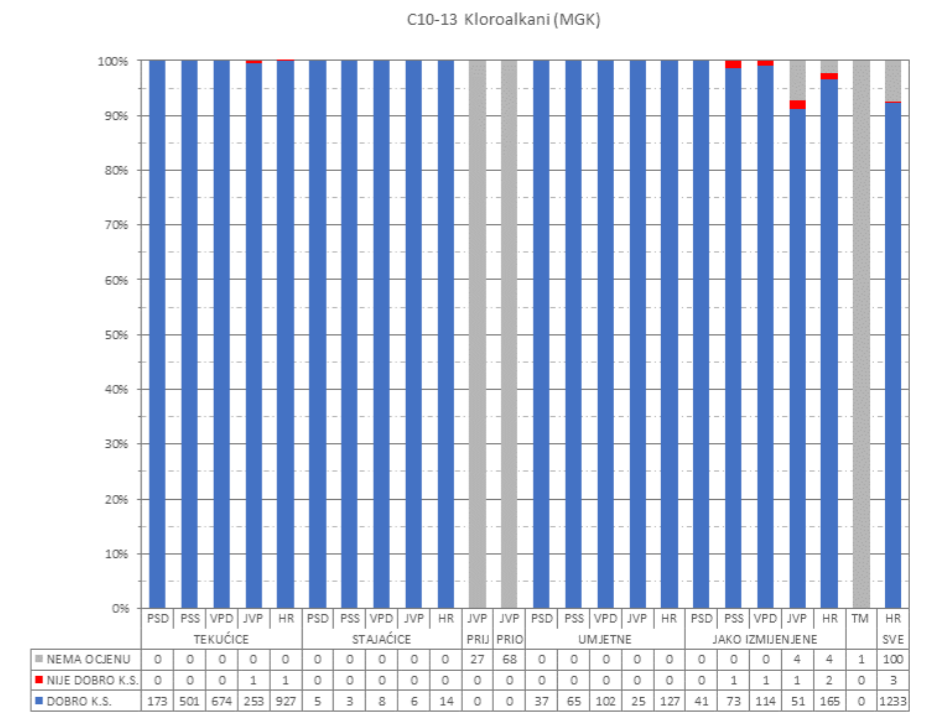
SI 9. Stanje na zaštićenim područjima F, sva vodna tijela



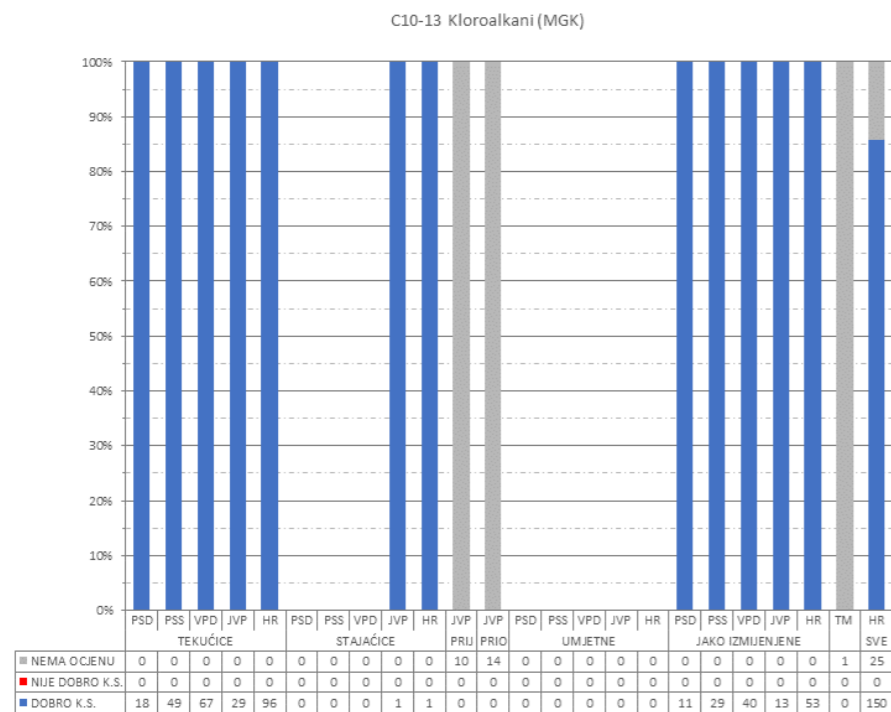
SI 10. Stanje na zaštićenim područjima A, vodna tijela za koja postoji obaveza izvješćivanja



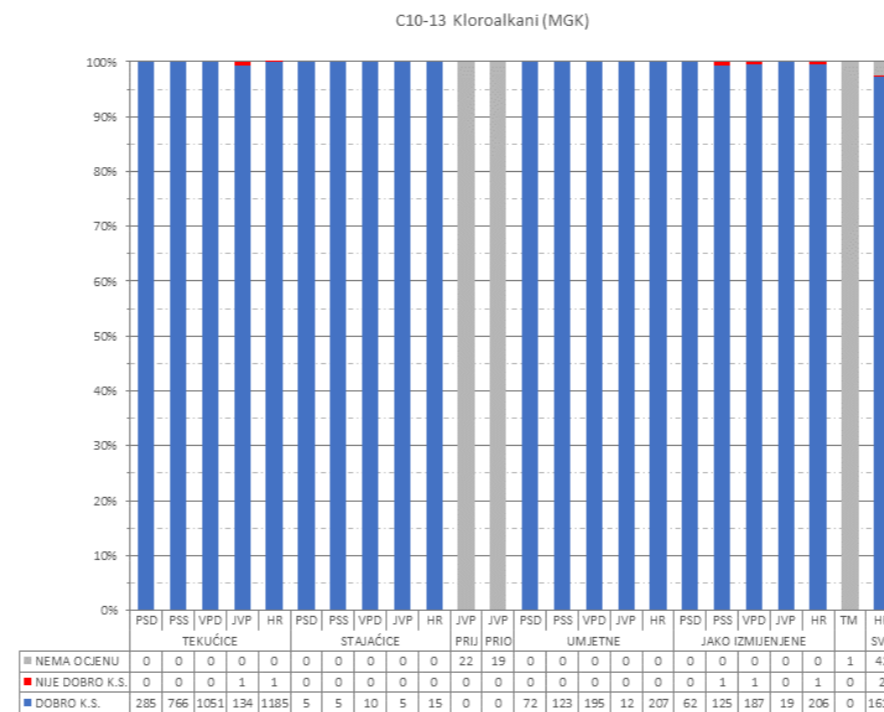
SI 12. Stanje na zaštićenim područjima C, vodna tijela za koja postoji obaveza izvješćivanja



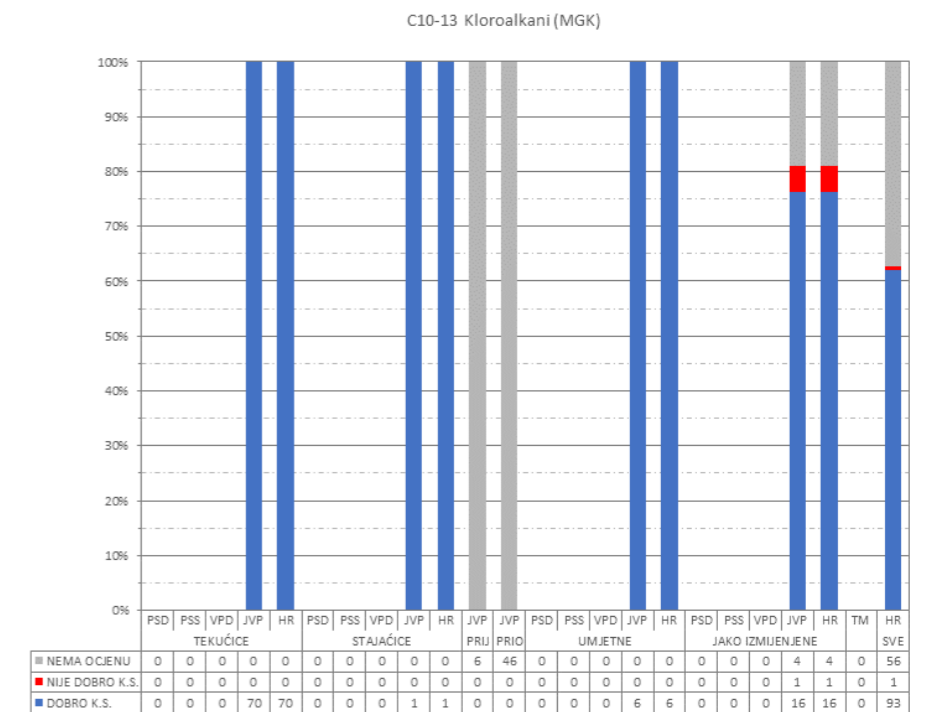
SI 14. Stanje na zaštićenim područjima E, vodna tijela za koja postoji obaveza izvješćivanja



SI 11. Stanje na zaštićenim područjima B, vodna tijela za koja postoji obaveza izvješćivanja



SI 13. Stanje na zaštićenim područjima D, vodna tijela za koja postoji obaveza izvješćivanja



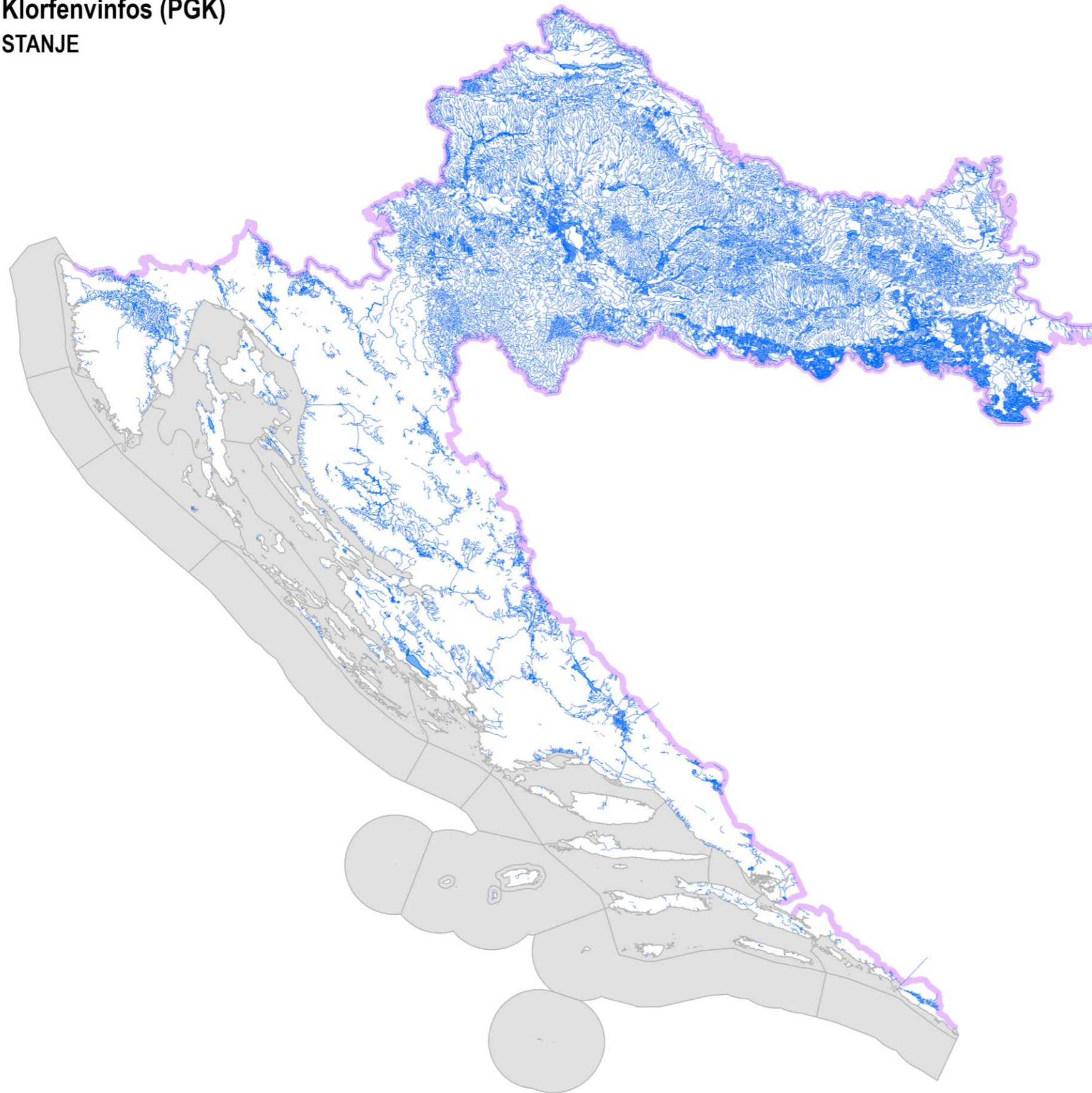
SI 15. Stanje na zaštićenim područjima F, vodna tijela za koja postoji obaveza izvješćivanja

- A. područja zaštite vode namijenjena za ljudsku potrošnju ili rezervirane za te namjene u budućnosti
- B. područja pogodna za zaštitu gospodarski značajnih vodenih organizama

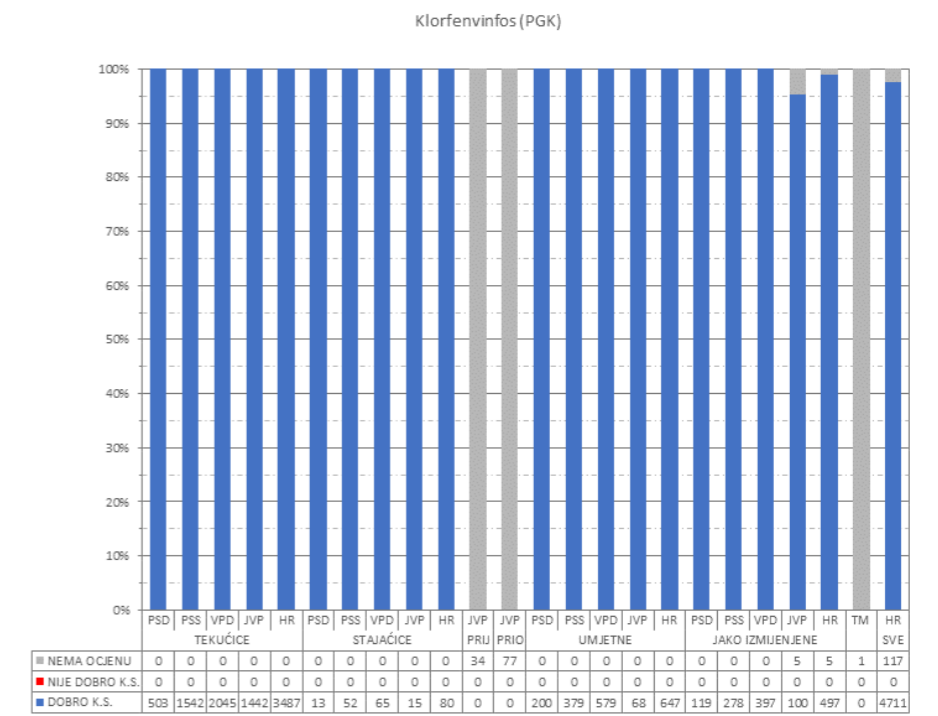
- C. područja za kupanje i rekreaciju
- D. područja podložna eutrofikaciji i područja ranjiva na nitrate

- E. područja namijenjena zaštiti staništa ili vrsta gdje je održavanje ili poboljšanje stanja voda bitan element njihove zaštite
- F. područja loše izmjene voda priobalnim vodama, osjetljivost kojih se ocjenjuje u odnosu na ispuštanje komunalnih otpadnih voda

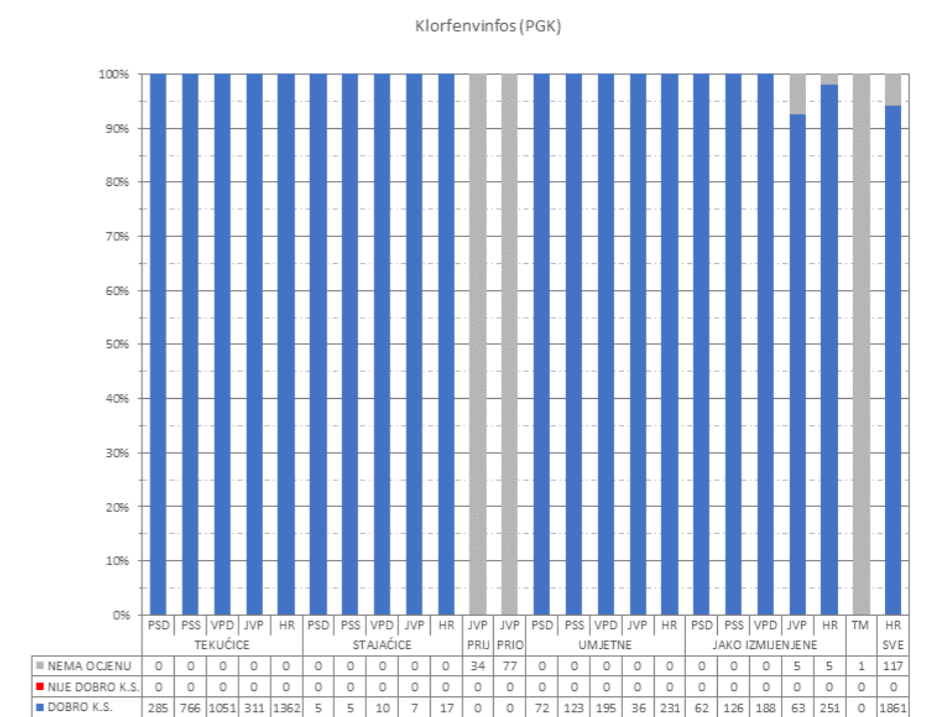
Klorfenvinfos (PGK) STANJE



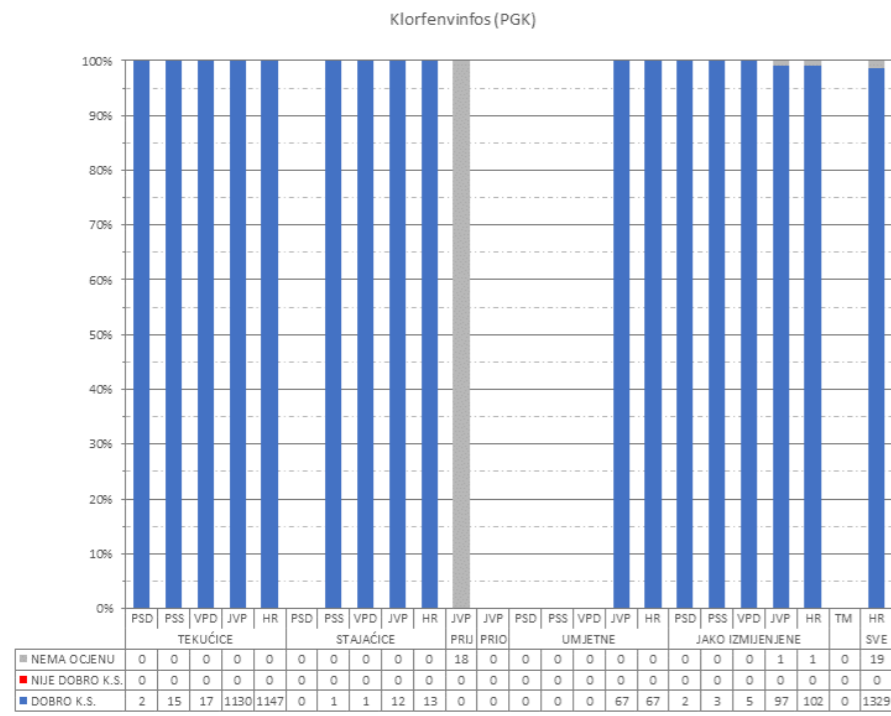
SI 1. Kartografski prikaz stanja vodnih tijela



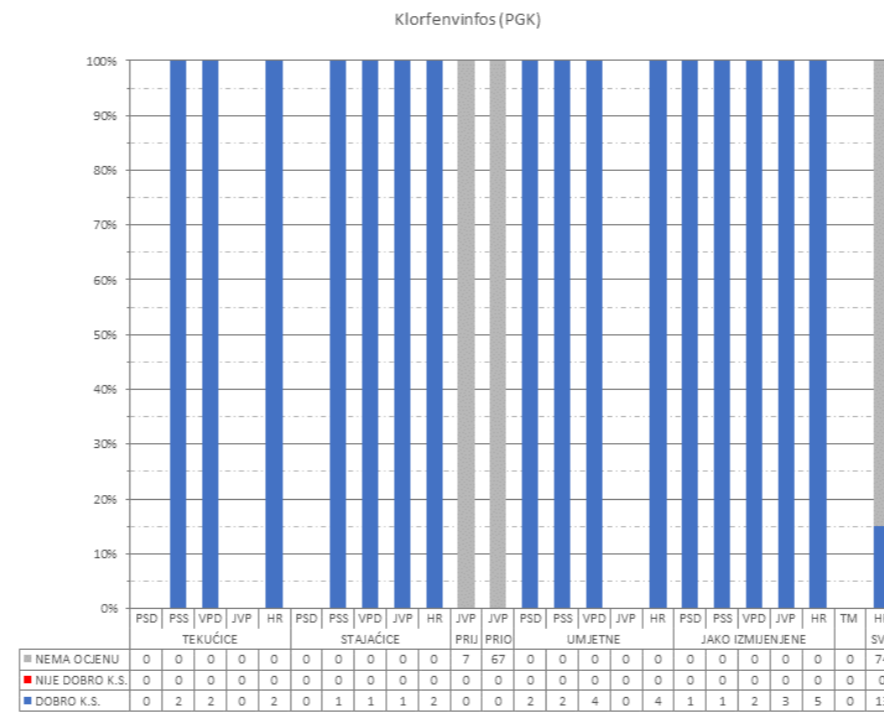
SI 2. Sva vodna tijela



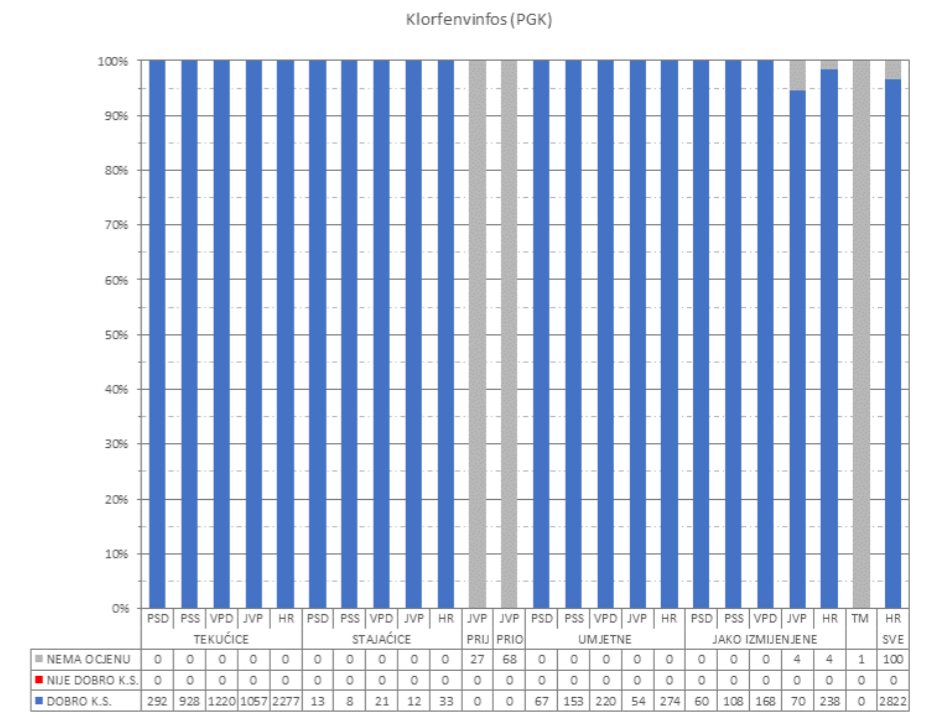
SI 3. Vodna tijela za koja postoji obaveza izvješćivanja



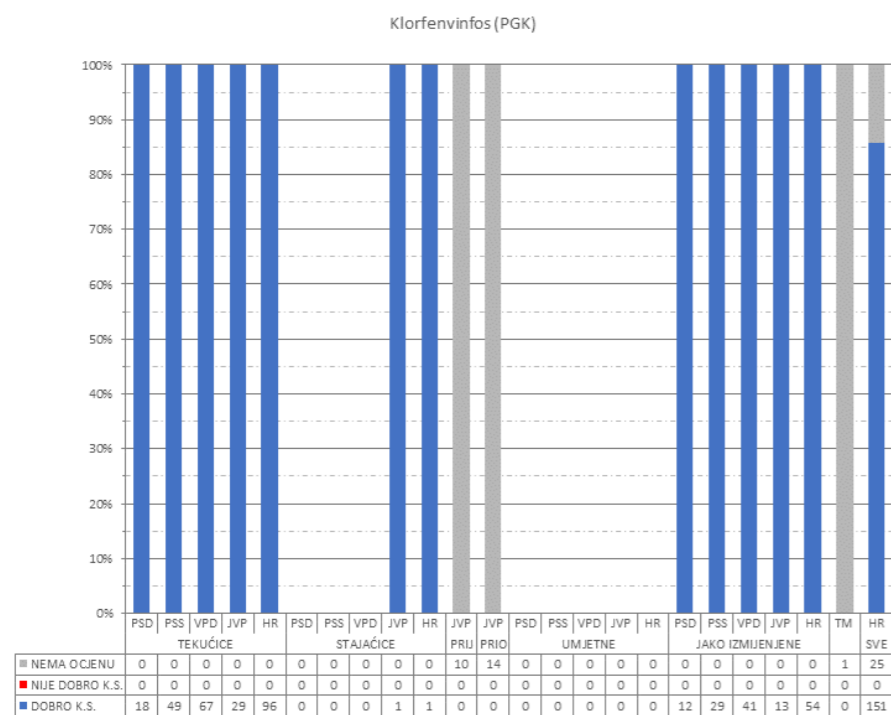
SI 4. Stanje na zaštićenim područjima A, sva vodna tijela



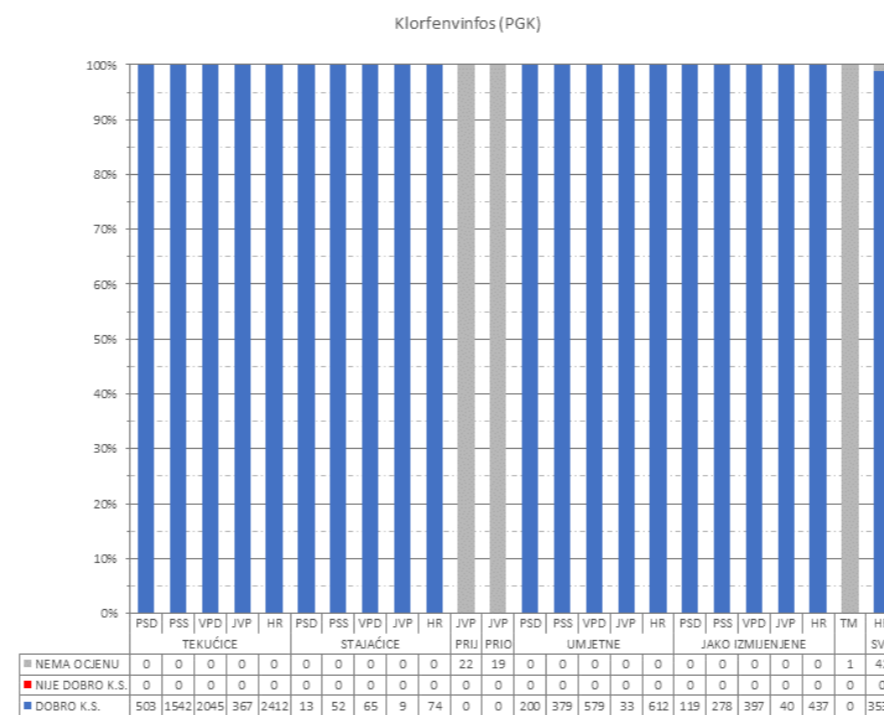
SI 6. Stanje na zaštićenim područjima C, sva vodna tijela



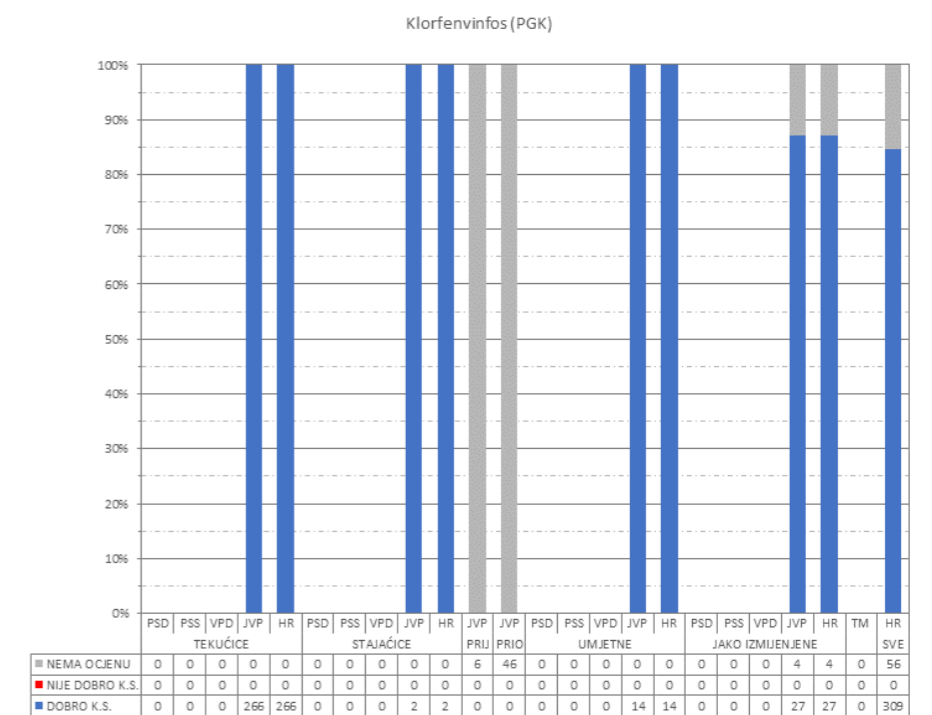
SI 8. Stanje na zaštićenim područjima E, sva vodna tijela



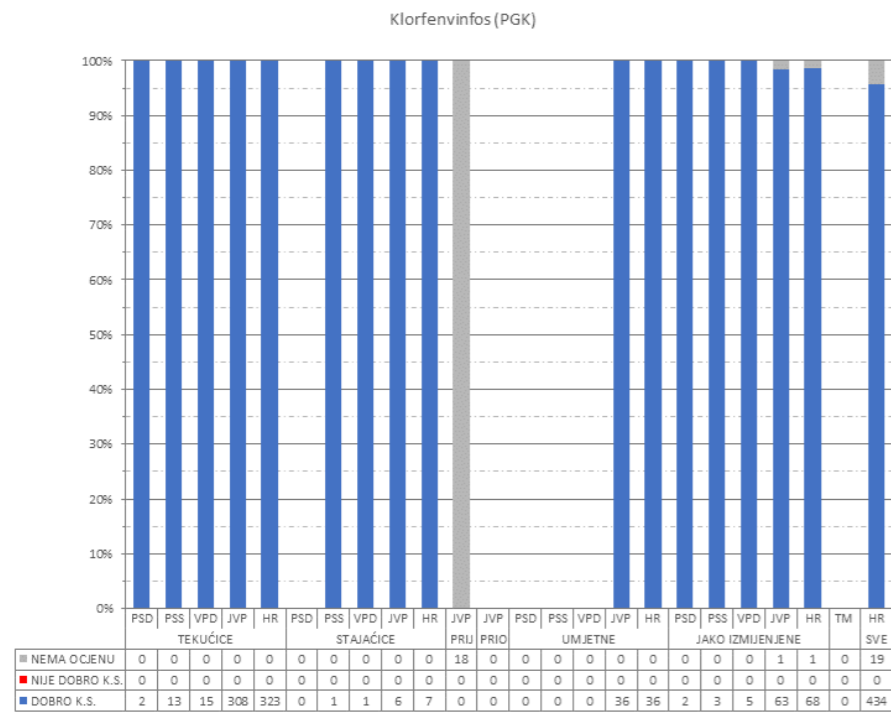
SI 5. Stanje na zaštićenim područjima B, sva vodna tijela



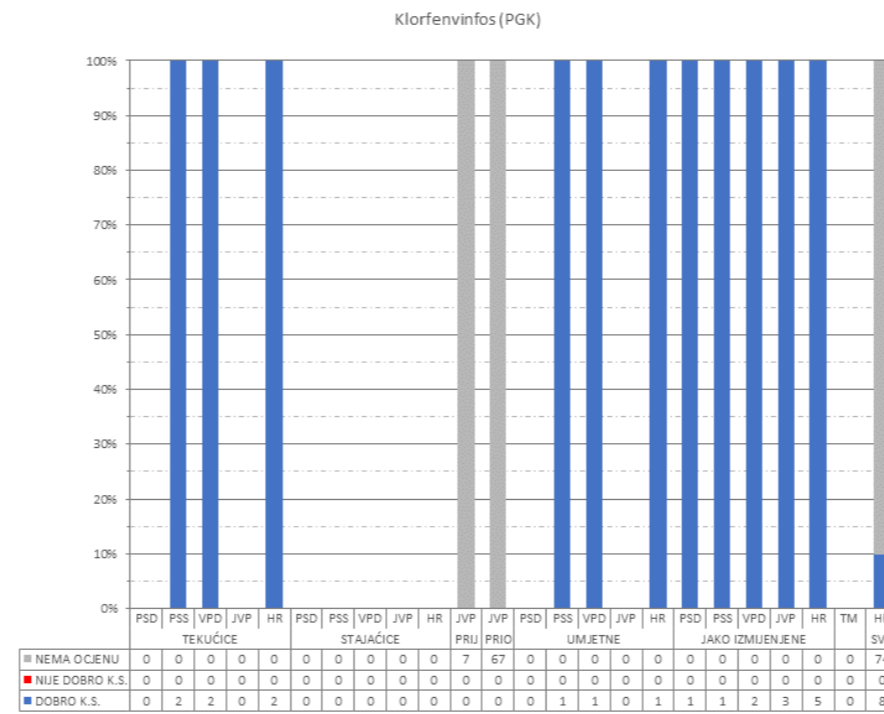
SI 7. Stanje na zaštićenim područjima D, sva vodna tijela



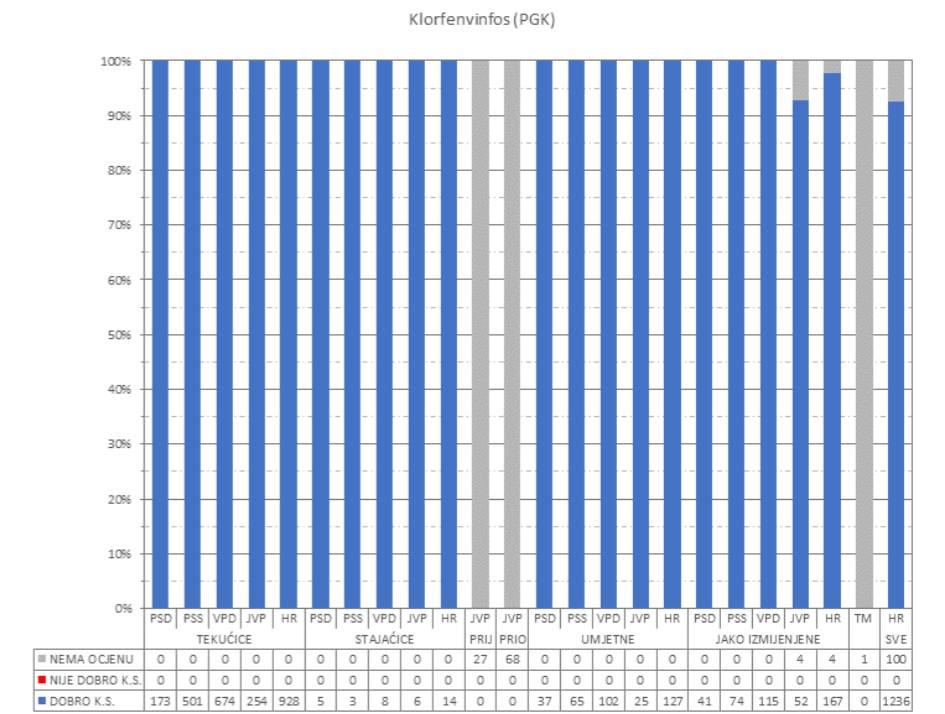
SI 9. Stanje na zaštićenim područjima F, sva vodna tijela



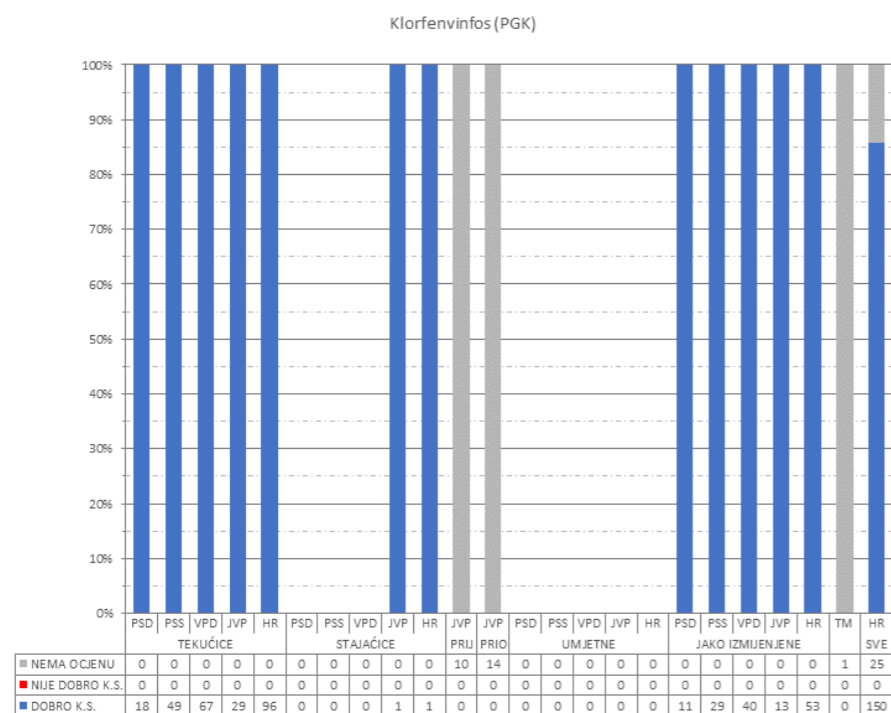
SI 10. Stanje na zaštićenim područjima A, vodna tijela za koja postoji obaveza izvješćivanja



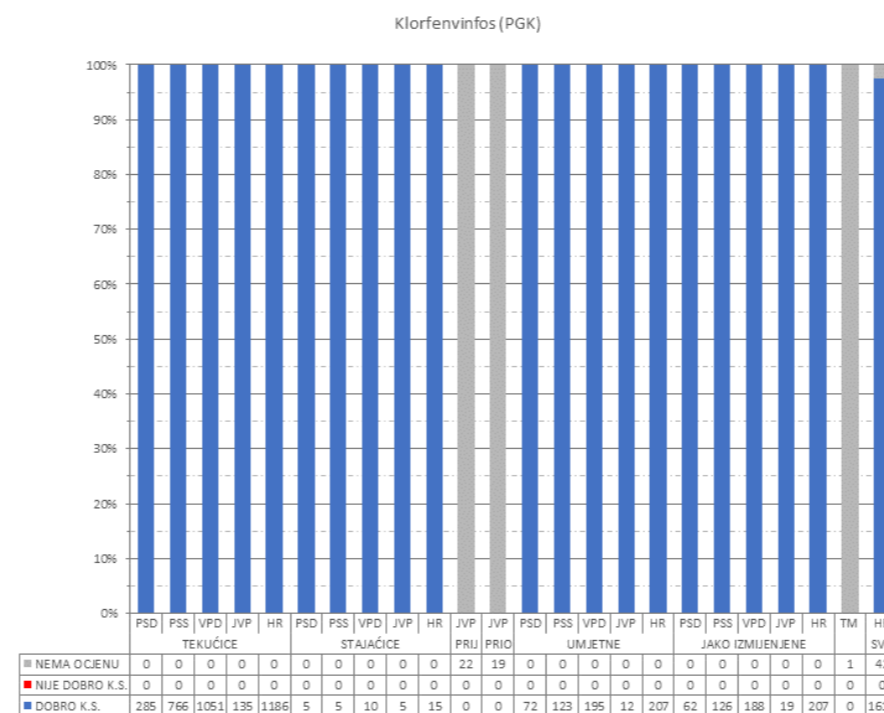
SI 12. Stanje na zaštićenim područjima C, vodna tijela za koja postoji obaveza izvješćivanja



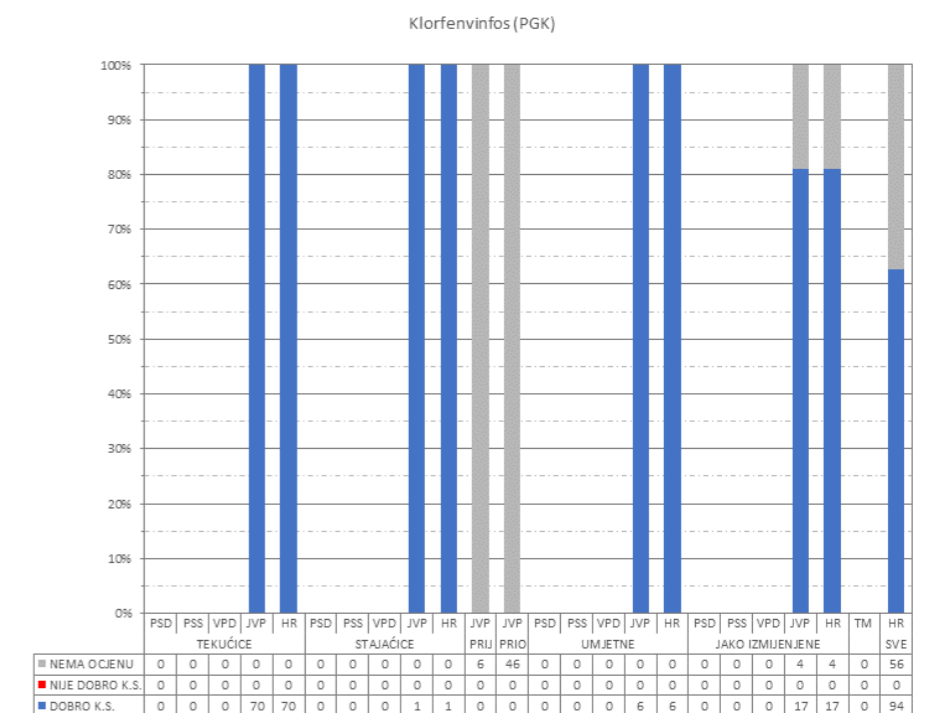
SI 14. Stanje na zaštićenim područjima E, vodna tijela za koja postoji obaveza izvješćivanja



SI 11. Stanje na zaštićenim područjima B, vodna tijela za koja postoji obaveza izvješćivanja



SI 13. Stanje na zaštićenim područjima D, vodna tijela za koja postoji obaveza izvješćivanja



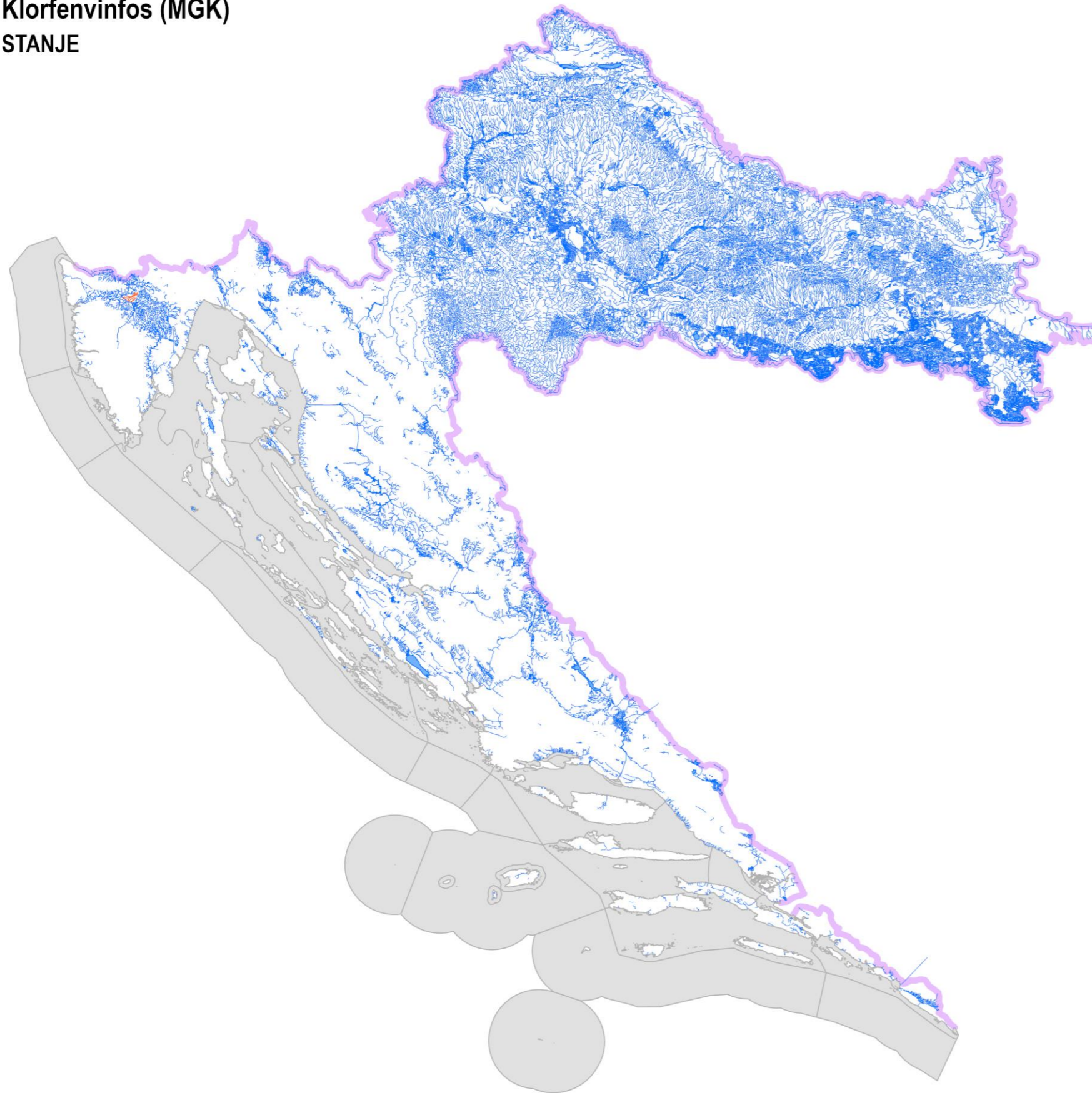
SI 15. Stanje na zaštićenim područjima F, vodna tijela za koja postoji obaveza izvješćivanja

- A. područja zaštite vode namijenjena za ljudsku potrošnju ili rezervirane za te namjene u budućnosti
- B. područja pogodna za zaštitu gospodarski značajnih vodenih organizama

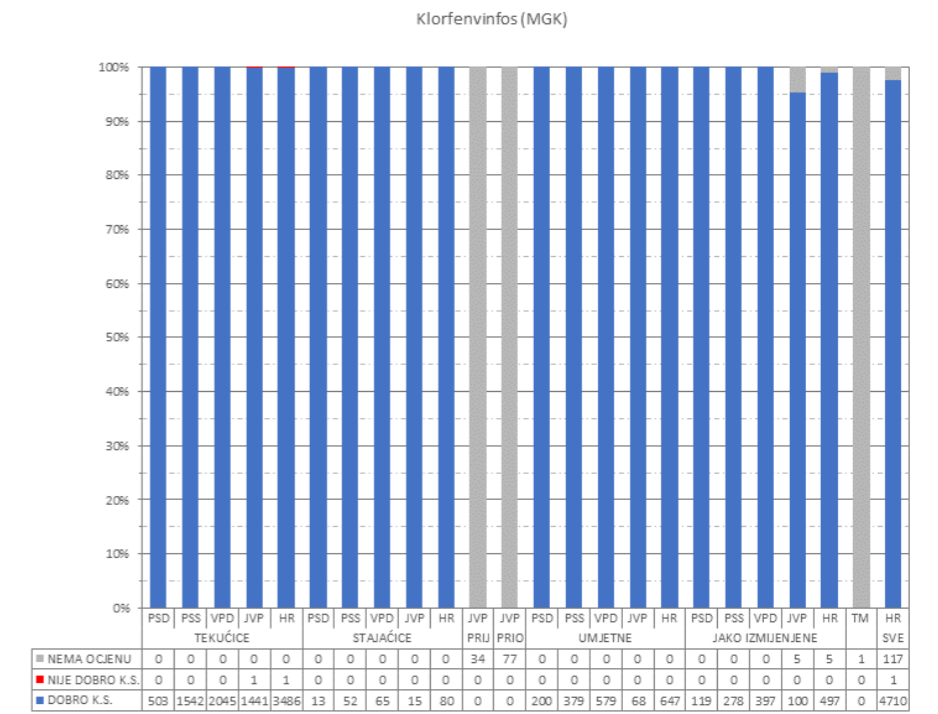
- C. područja za kupanje i rekreaciju
- D. područja podložna eutrofikaciji i područja ranjiva na nitrata

- E. područja namijenjena zaštiti staništa ili vrsta gdje je održavanje ili poboljšanje stanja voda bitan element njihove zaštite
- F. područja loše izmjene voda priobalnim vodama, osjetljivost kojih se ocjenjuje u odnosu na ispuštanje komunalnih otpadnih voda

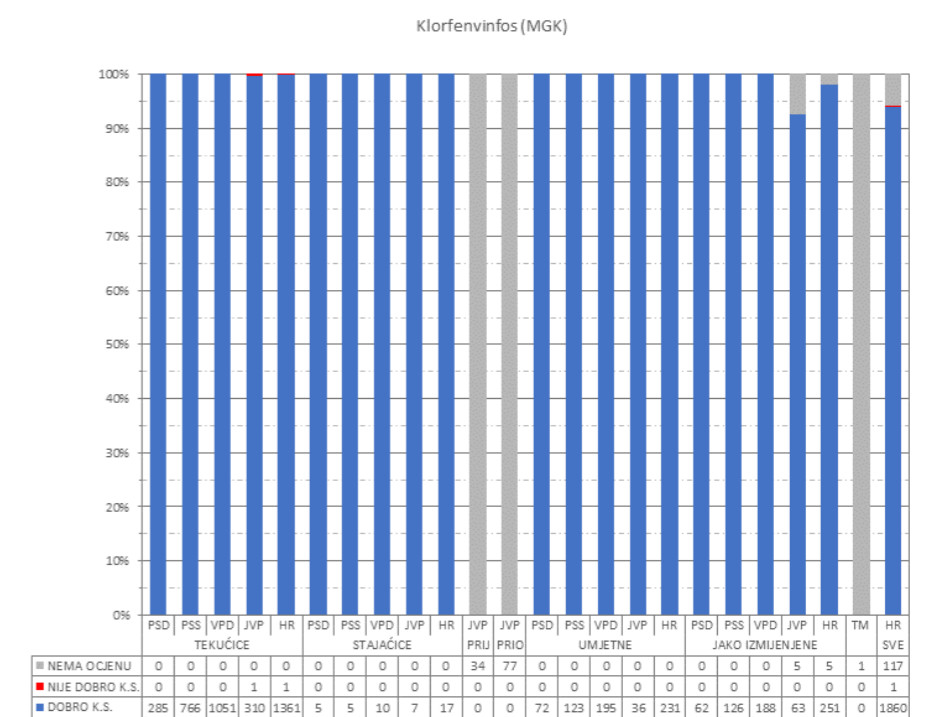
Klorfenvinfos (MGK) STANJE



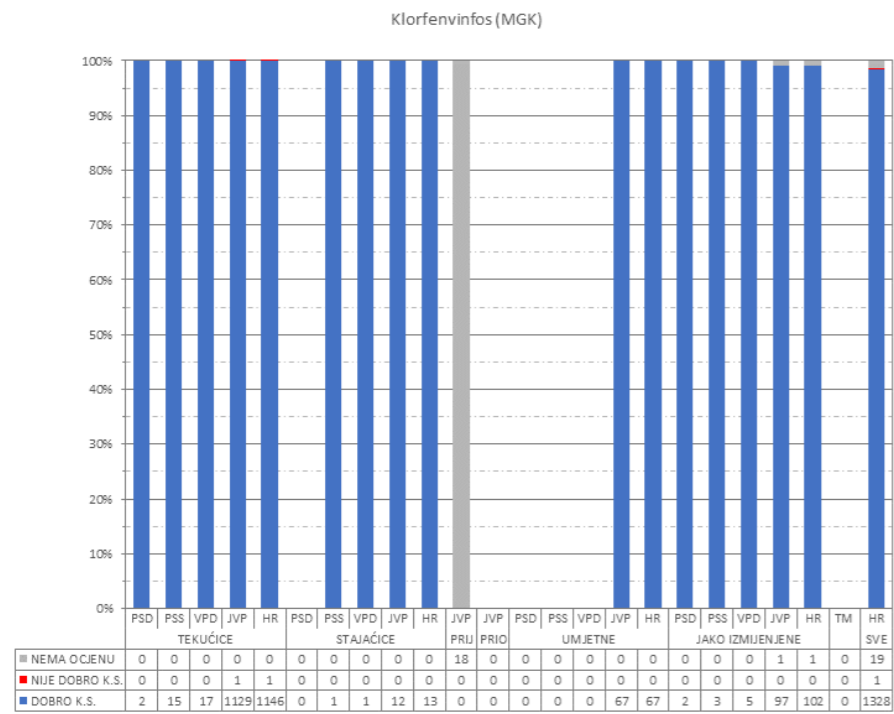
SI 1. Kartografski prikaz stanja vodnih tijela



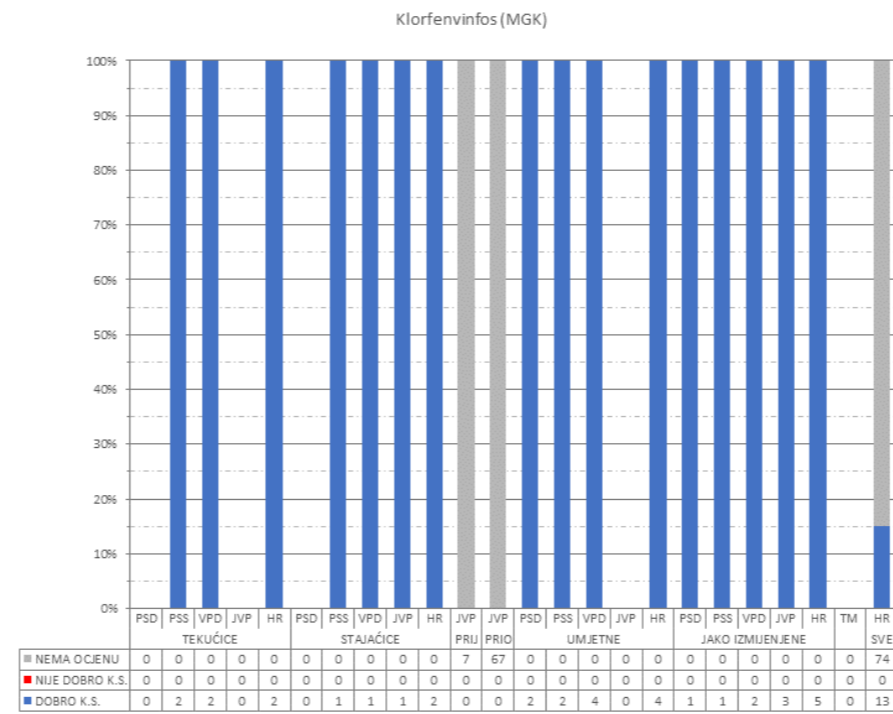
SI 2. Sva vodna tijela



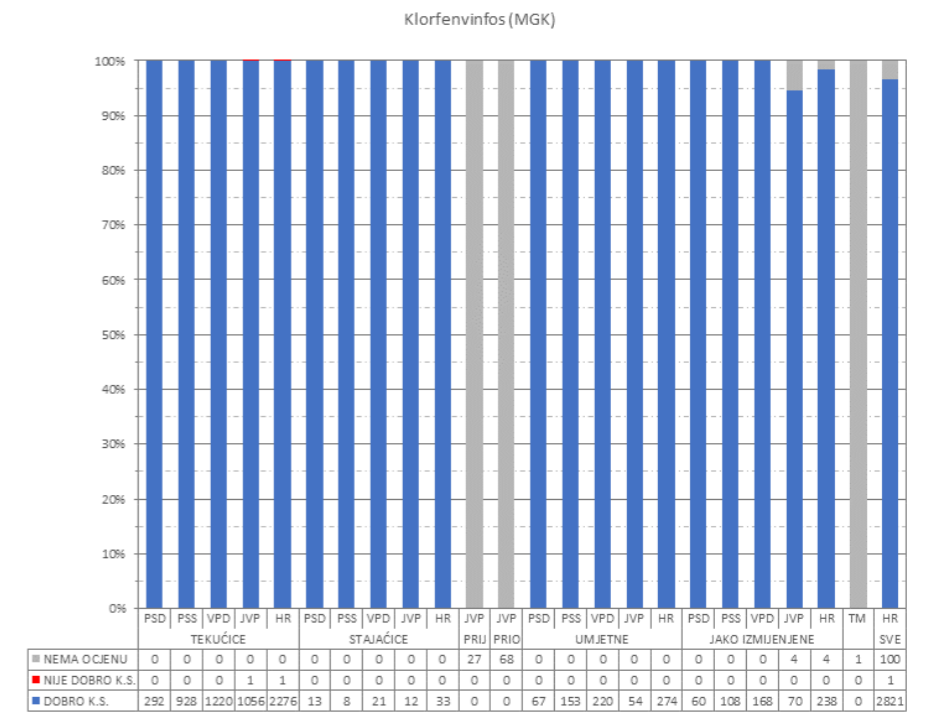
SI 3. Vodna tijela za koja postoji obaveza izvješćivanja



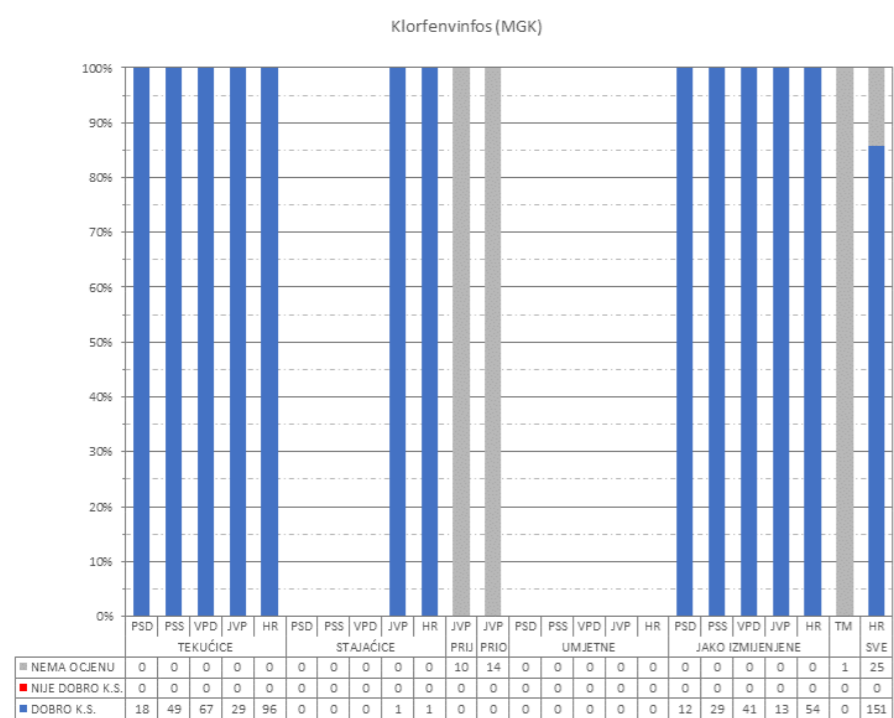
SI 4. Stanje na zaštićenim područjima A, sva vodna tijela



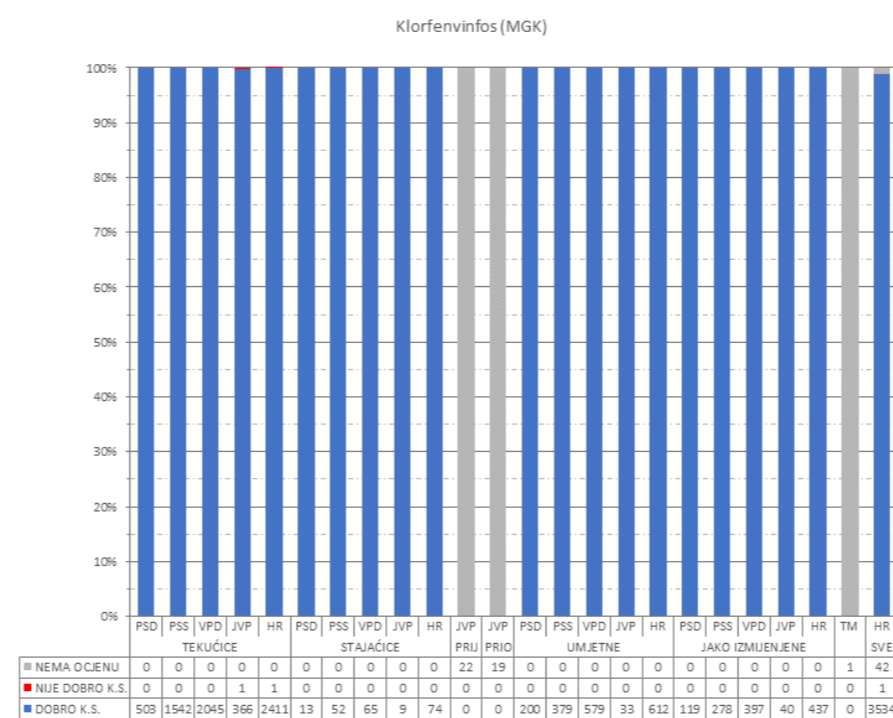
SI 6. Stanje na zaštićenim područjima C, sva vodna tijela



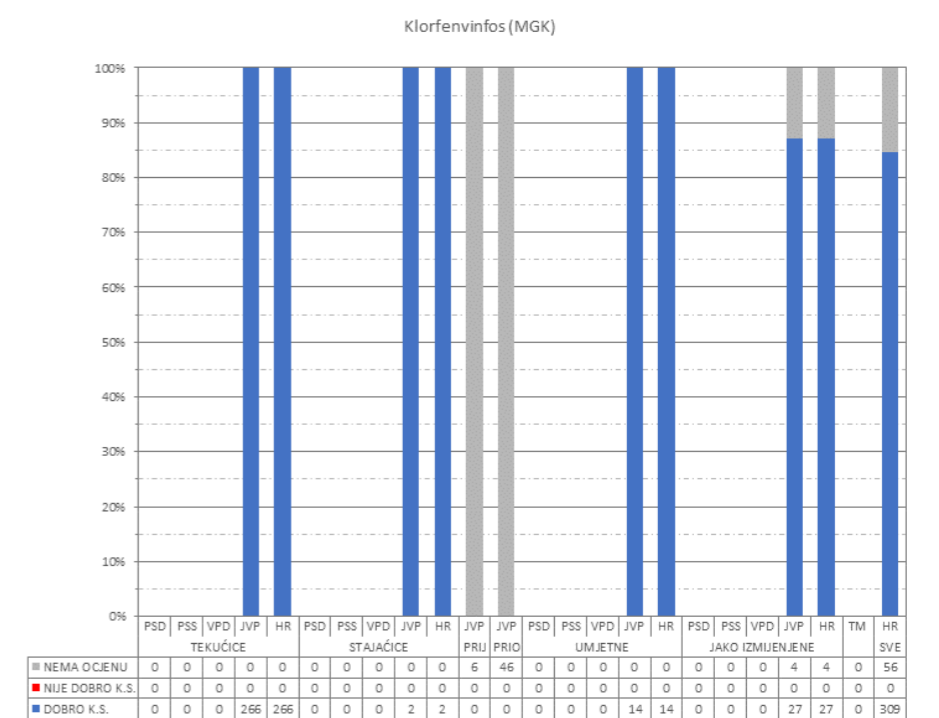
SI 8. Stanje na zaštićenim područjima E, sva vodna tijela



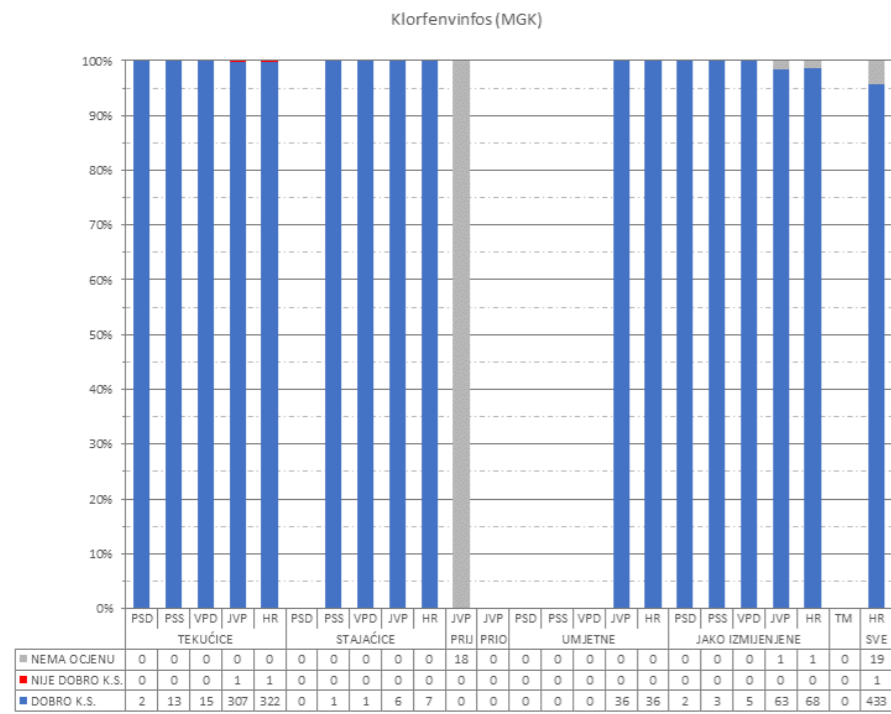
SI 5. Stanje na zaštićenim područjima B, sva vodna tijela



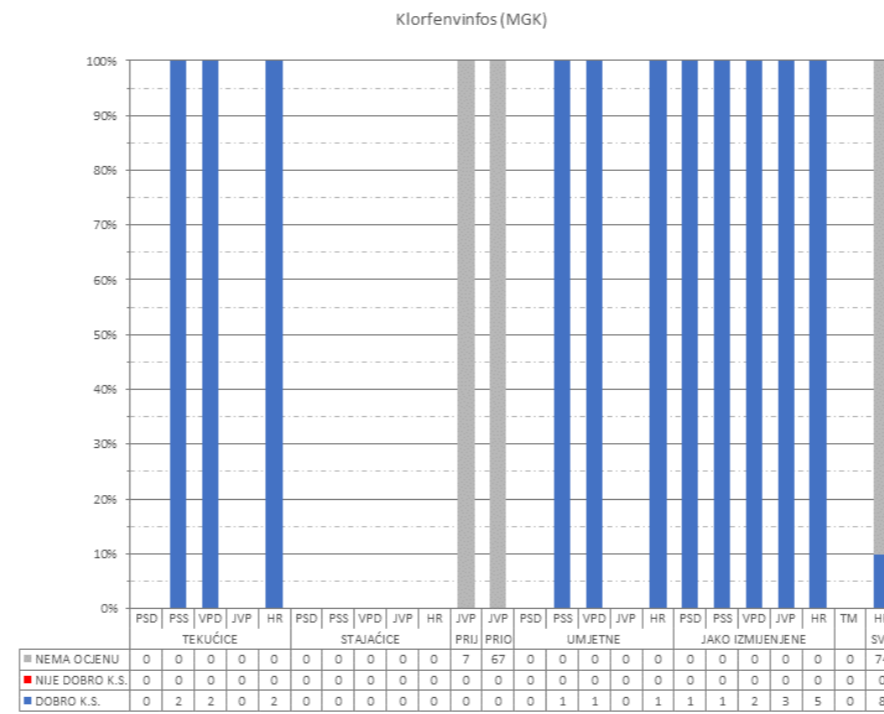
SI 7. Stanje na zaštićenim područjima D, sva vodna tijela



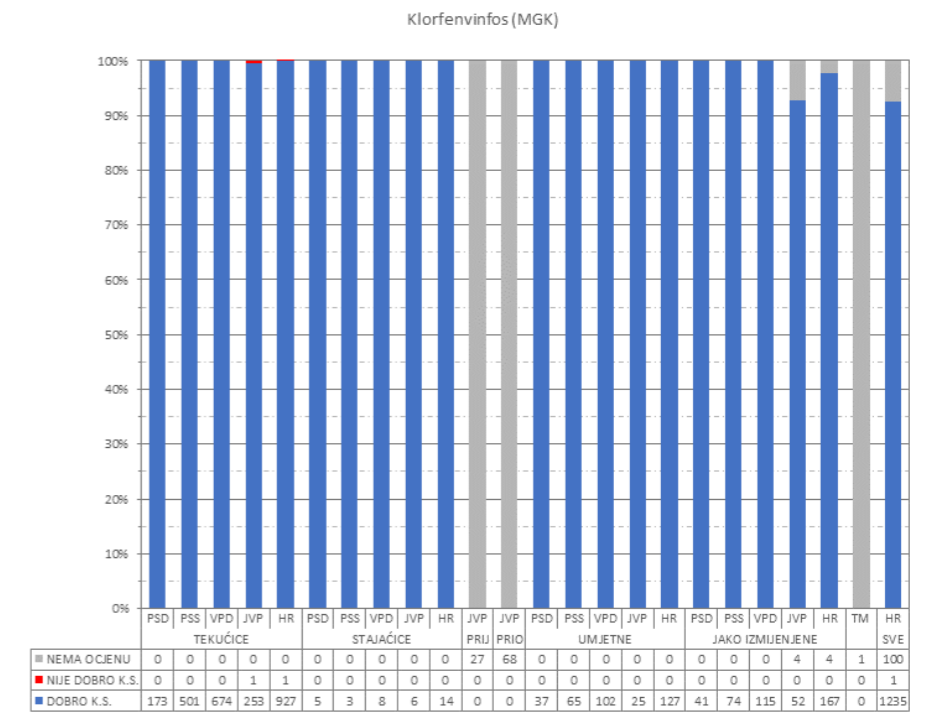
SI 9. Stanje na zaštićenim područjima F, sva vodna tijela



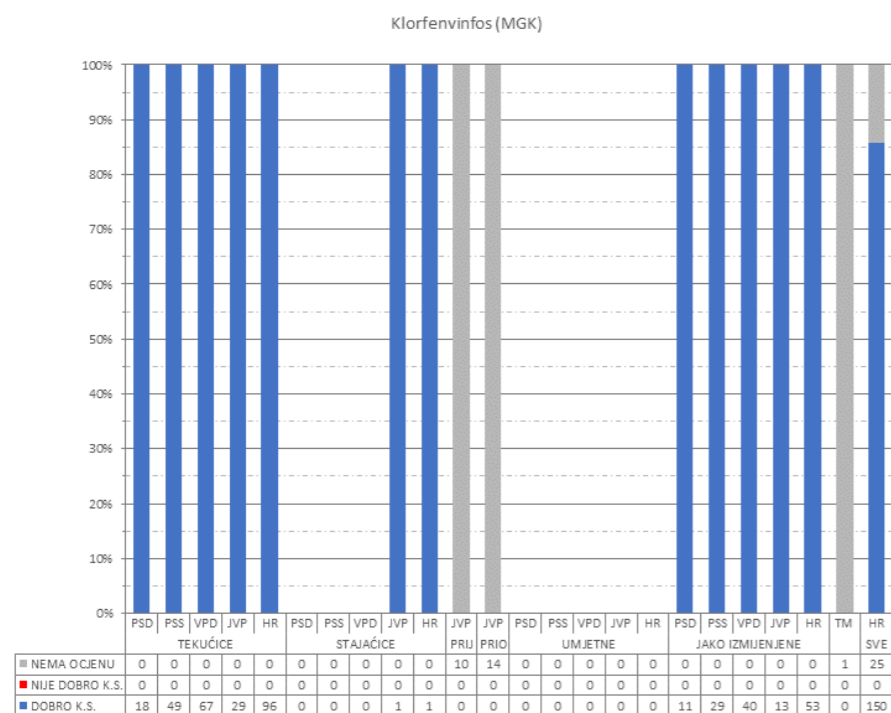
SI 10. Stanje na zaštićenim područjima A, vodna tijela za koja postoji obaveza izvješćivanja



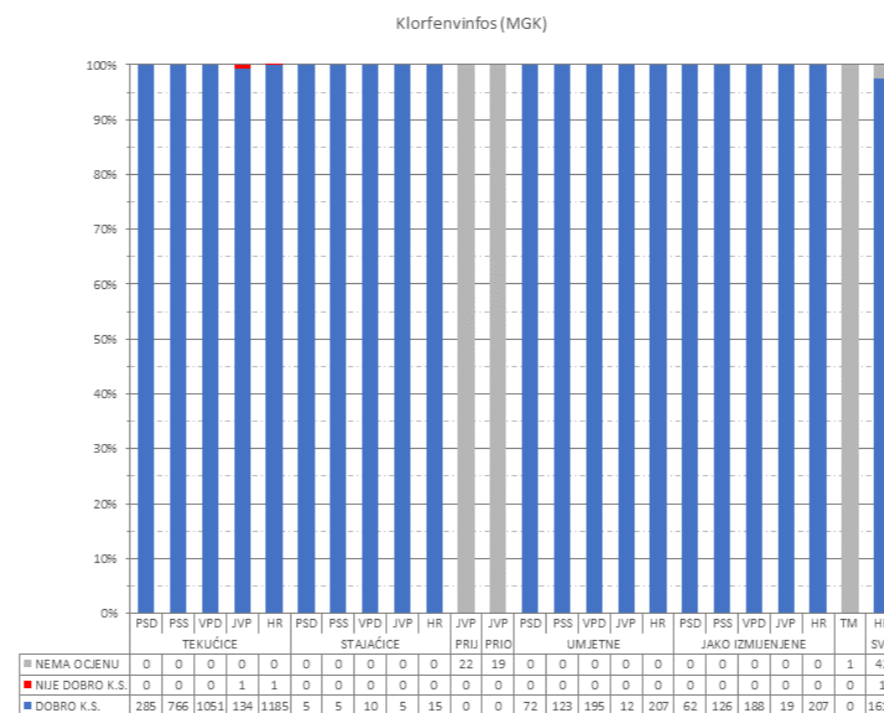
SI 12. Stanje na zaštićenim područjima C, vodna tijela za koja postoji obaveza izvješćivanja



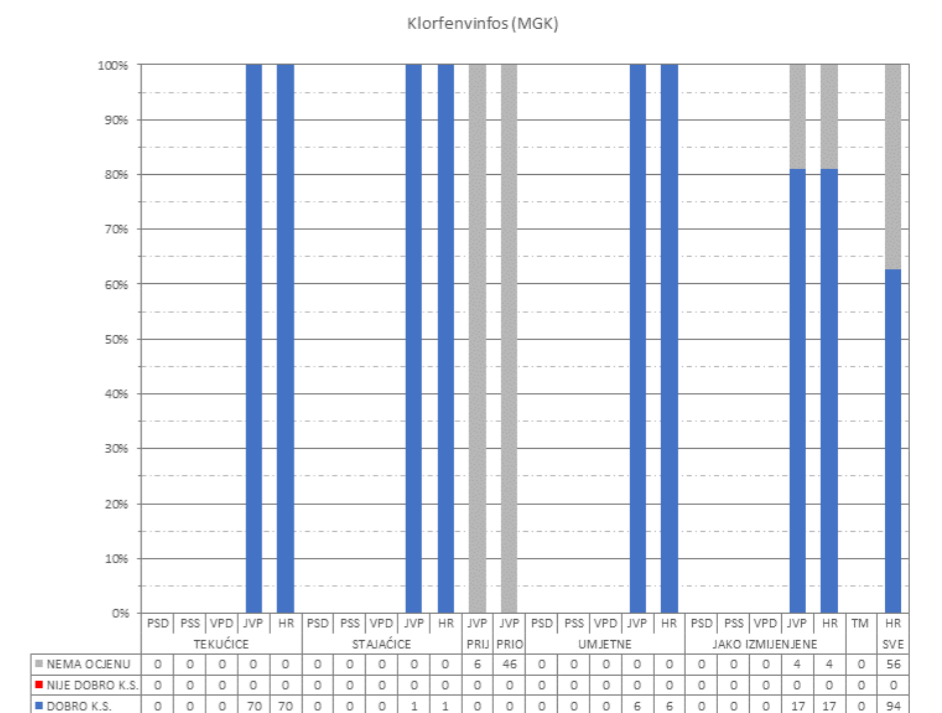
SI 14. Stanje na zaštićenim područjima E, vodna tijela za koja postoji obaveza izvješćivanja



SI 11. Stanje na zaštićenim područjima B, vodna tijela za koja postoji obaveza izvješćivanja



SI 13. Stanje na zaštićenim područjima D, vodna tijela za koja postoji obaveza izvješćivanja



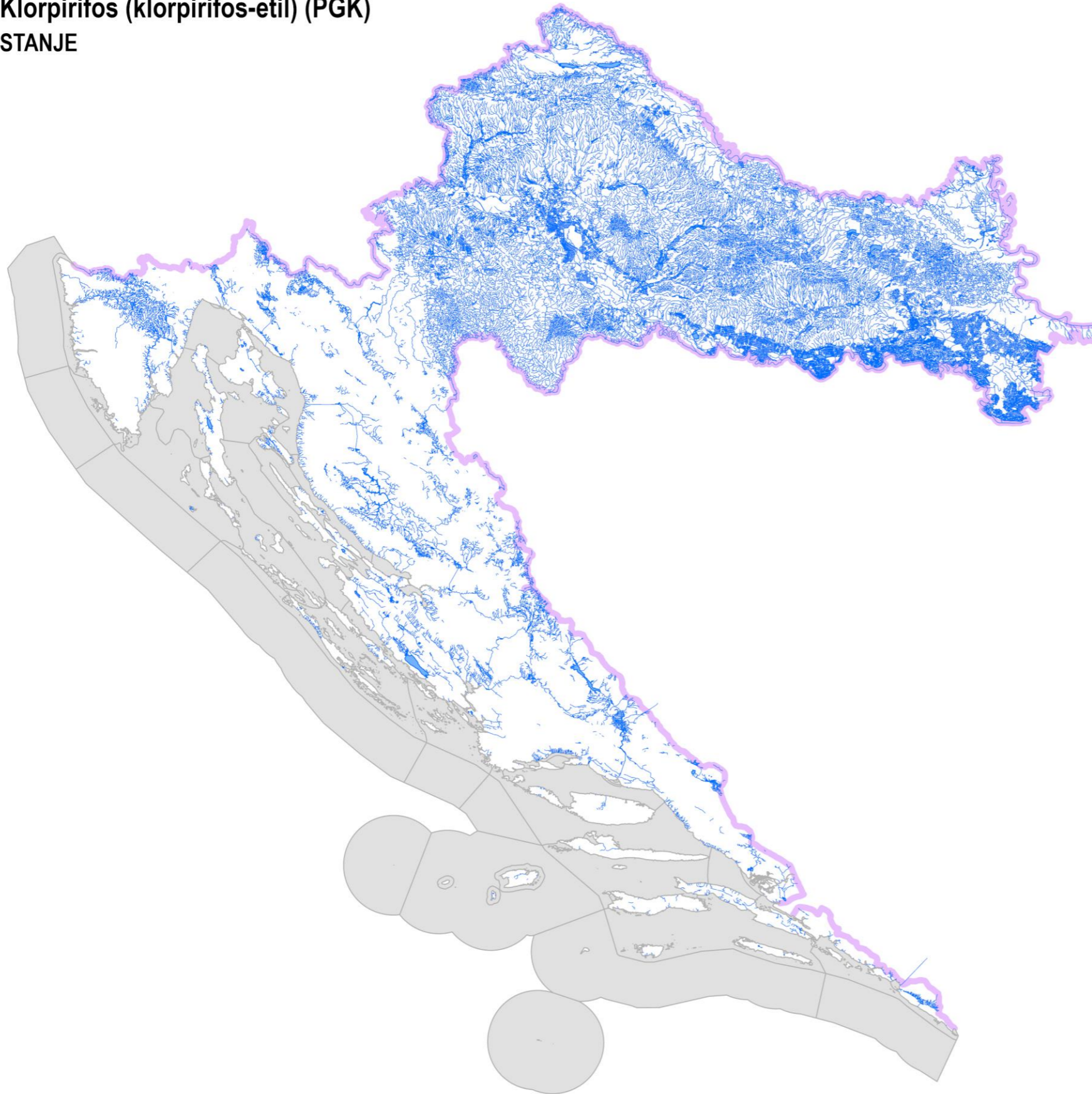
SI 15. Stanje na zaštićenim područjima F, vodna tijela za koja postoji obaveza izvješćivanja

- A. područja zaštite vode namijenjena za ljudsku potrošnju ili rezervirane za te namjene u budućnosti
- B. područja pogodna za zaštitu gospodarski značajnih vodenih organizama

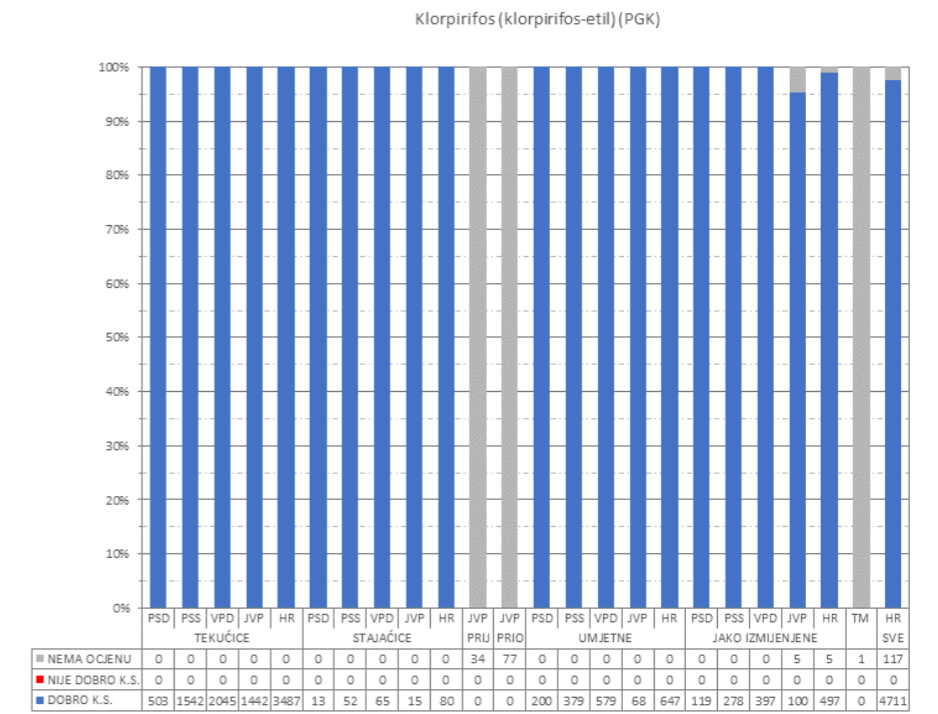
- C. područja za kupanje i rekreaciju
- D. područja podložna eutrofikaciji i područja ranjiva na nitrate

- E. područja namijenjena zaštiti staništa ili vrsta gdje je održavanje ili poboljšanje stanja voda bitan element njihove zaštite
- F. područja loše izmjene voda priobalnim vodama, osjetljivost kojih se ocjenjuje u odnosu na ispuštanje komunalnih otpadnih voda

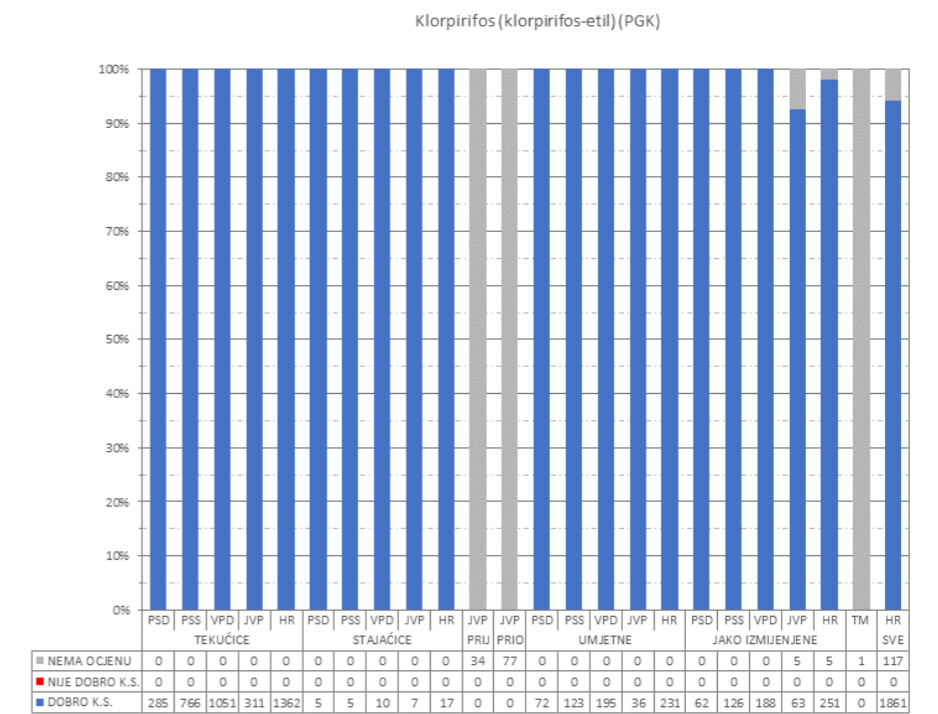
Klorpirifos (klorpirifos-etil) (PGK) STANJE



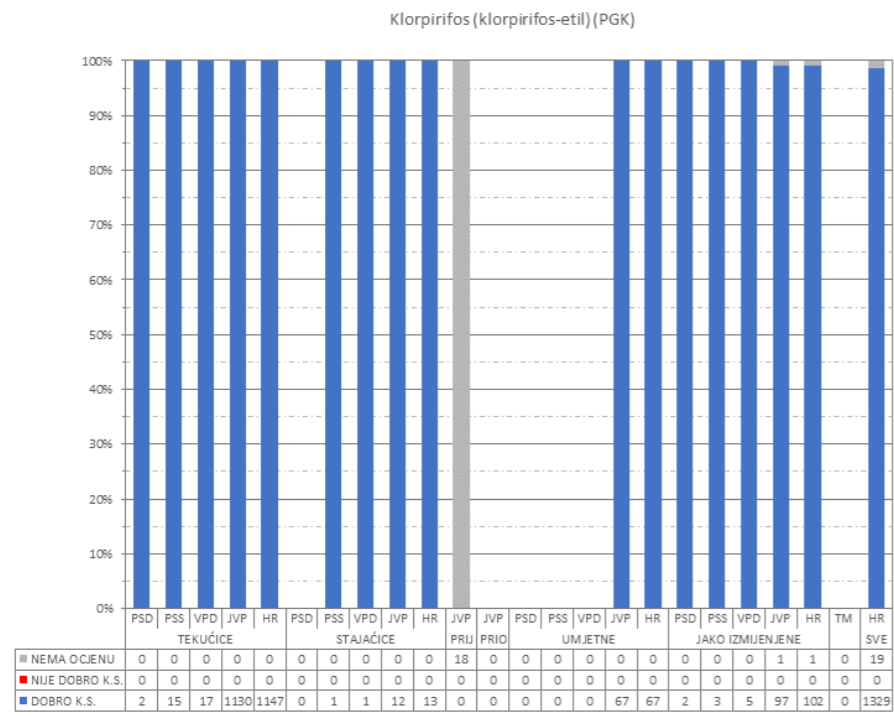
SI 1. Kartografski prikaz stanja vodnih tijela



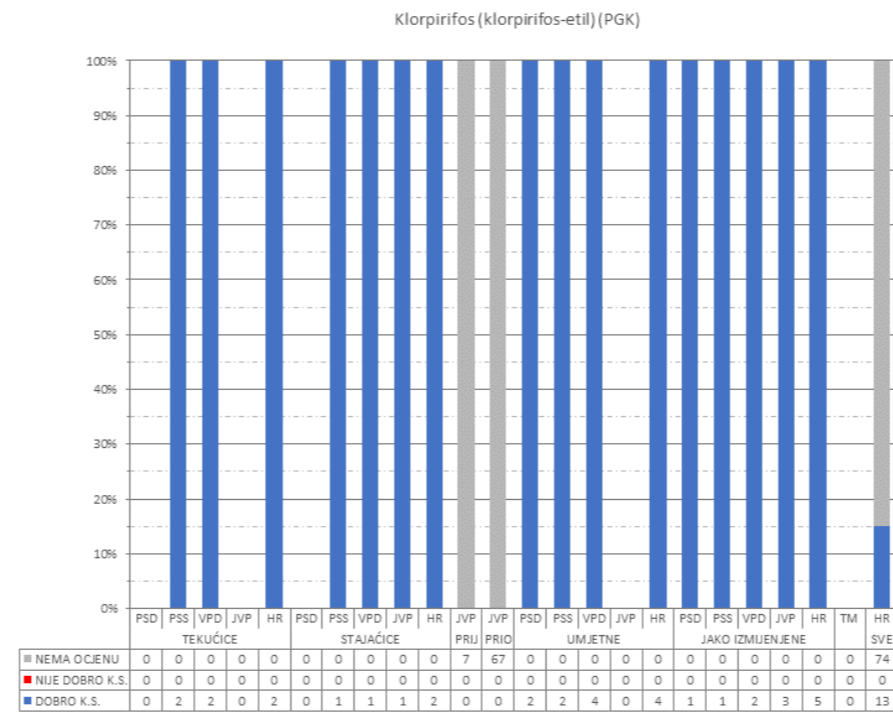
SI 2. Sva vodna tijela



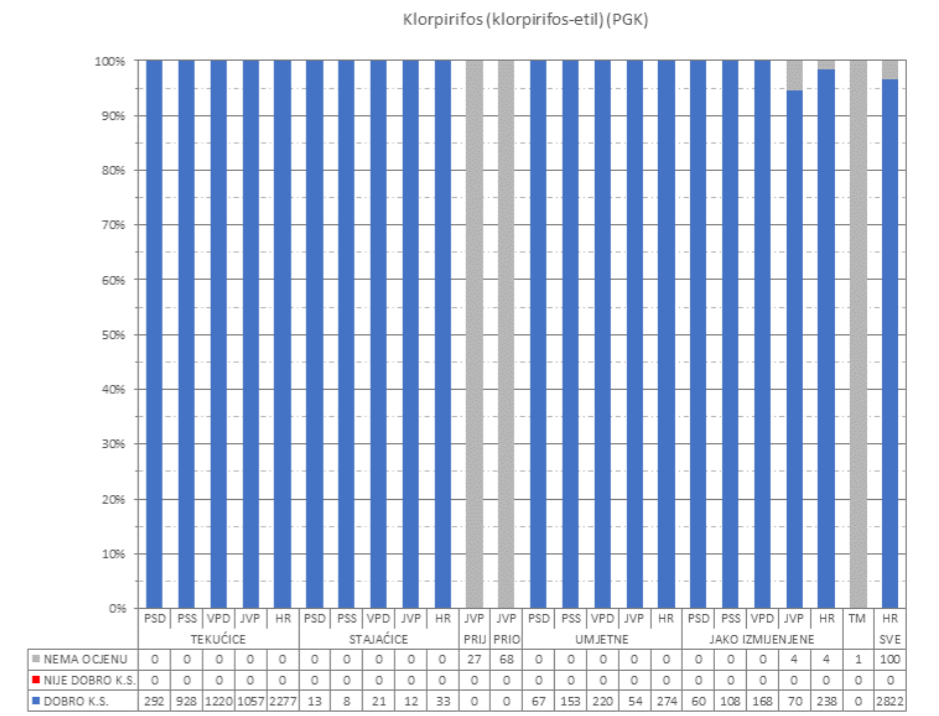
SI 3. Vodna tijela za koja postoji obaveza izvješćivanja



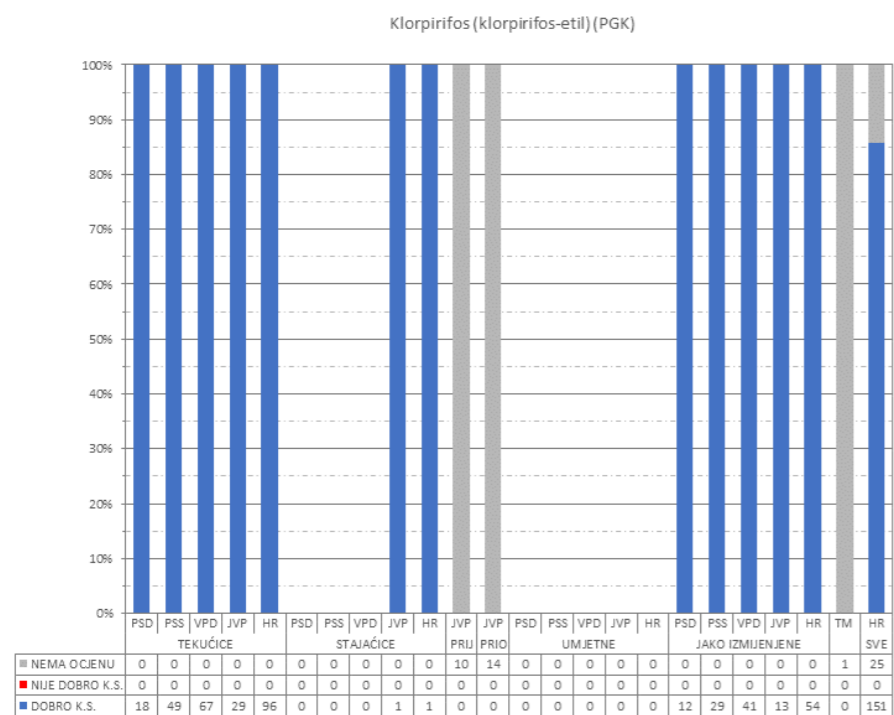
SI 4. Stanje na zaštićenim područjima A, sva vodna tijela



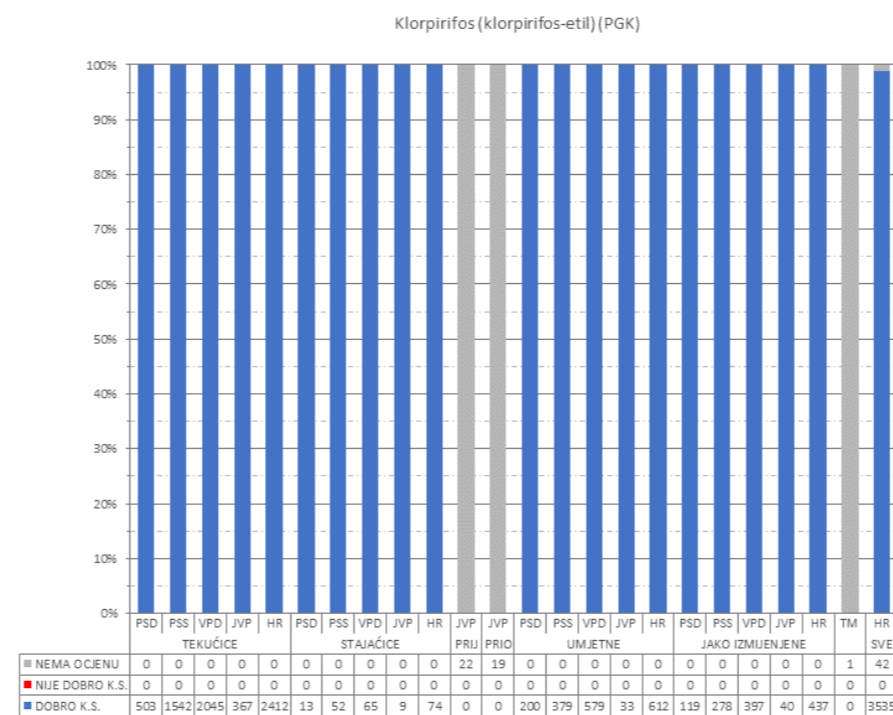
SI 6. Stanje na zaštićenim područjima C, sva vodna tijela



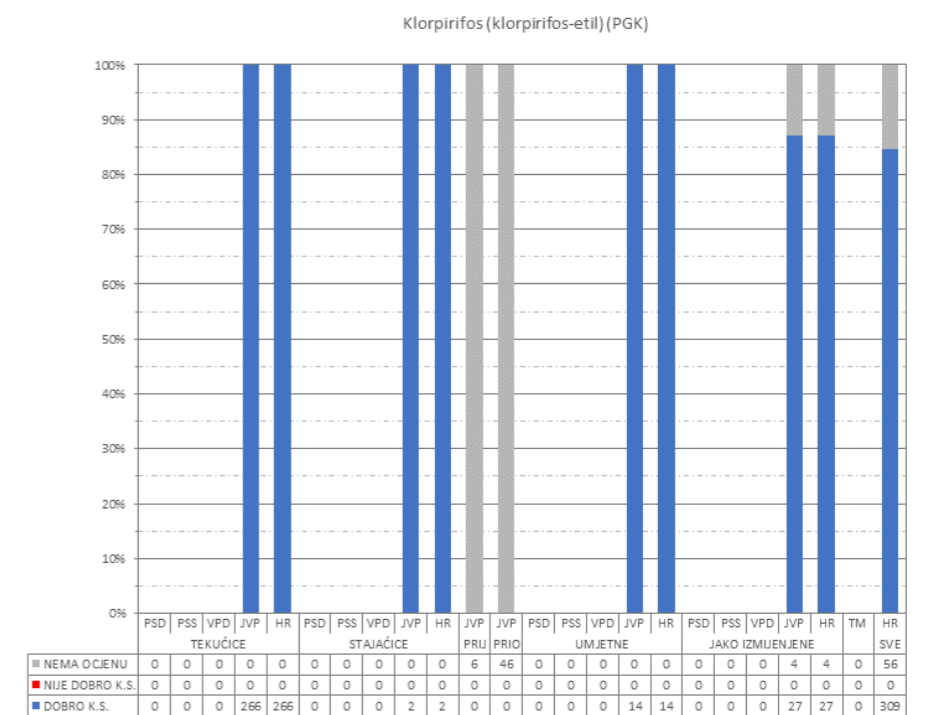
SI 8. Stanje na zaštićenim područjima E, sva vodna tijela



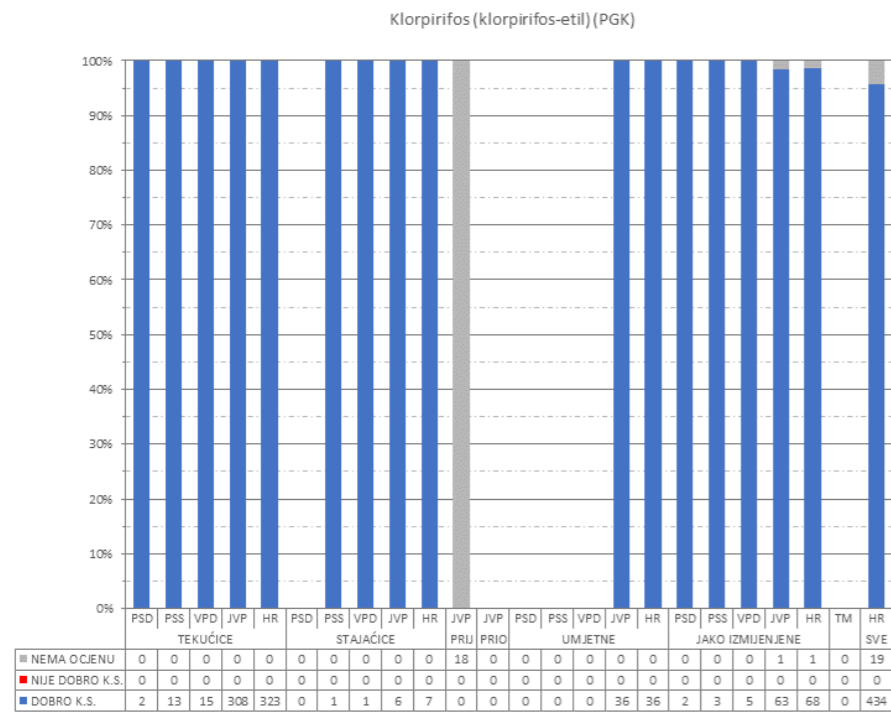
SI 5. Stanje na zaštićenim područjima B, sva vodna tijela



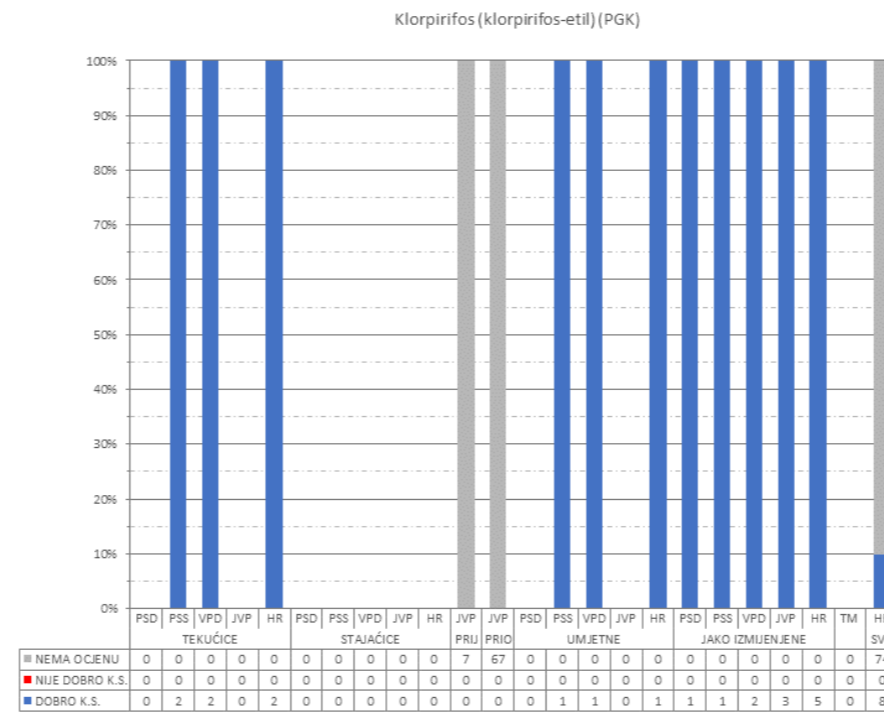
SI 7. Stanje na zaštićenim područjima D, sva vodna tijela



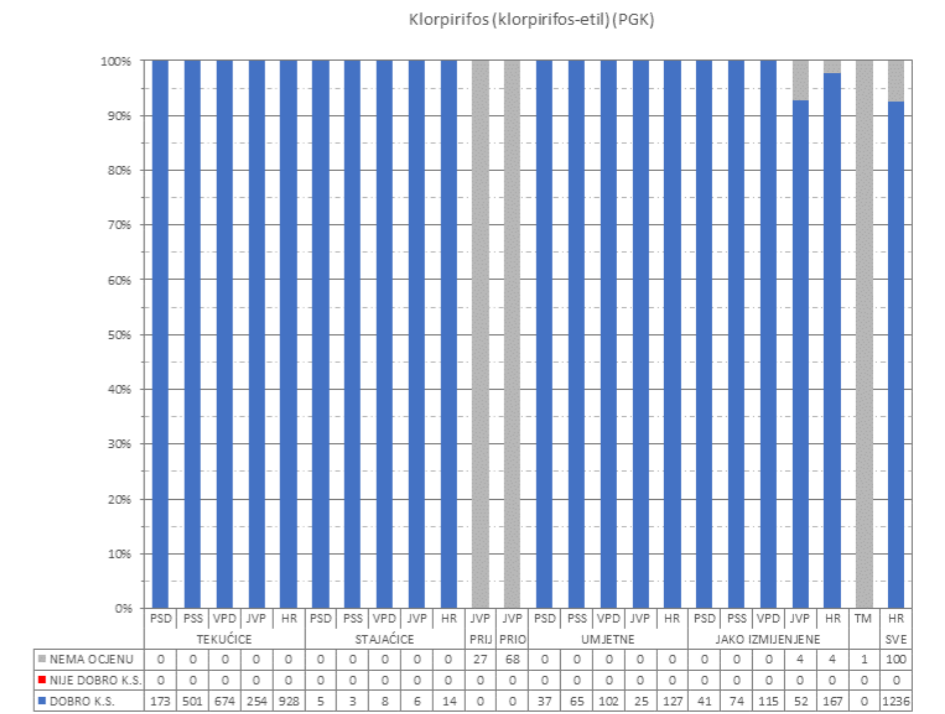
SI 9. Stanje na zaštićenim područjima F, sva vodna tijela



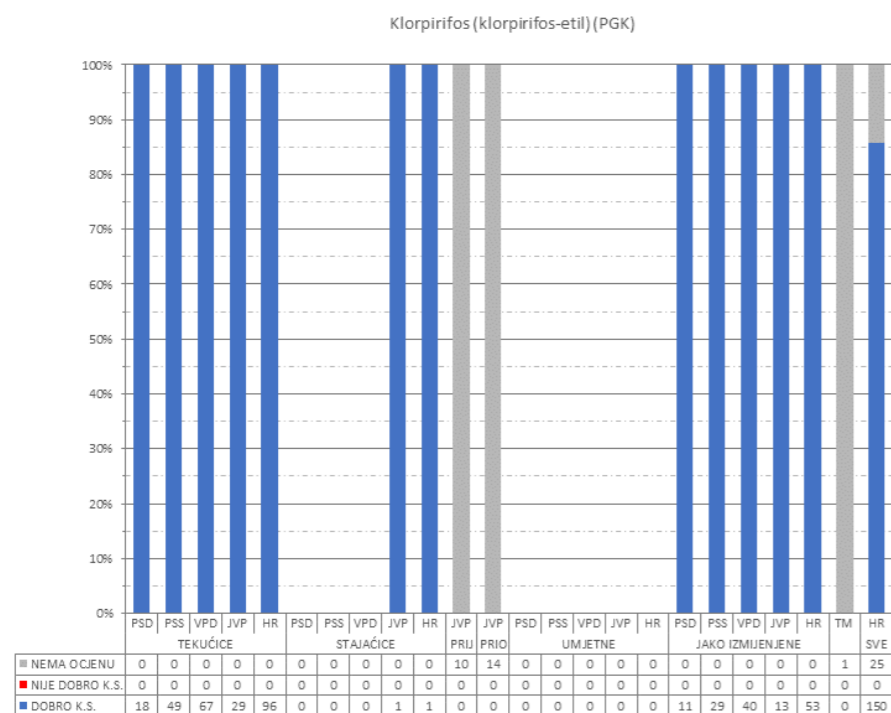
SI 10. Stanje na zaštićenim područjima A, vodna tijela za koja postoji obaveza izvješćivanja



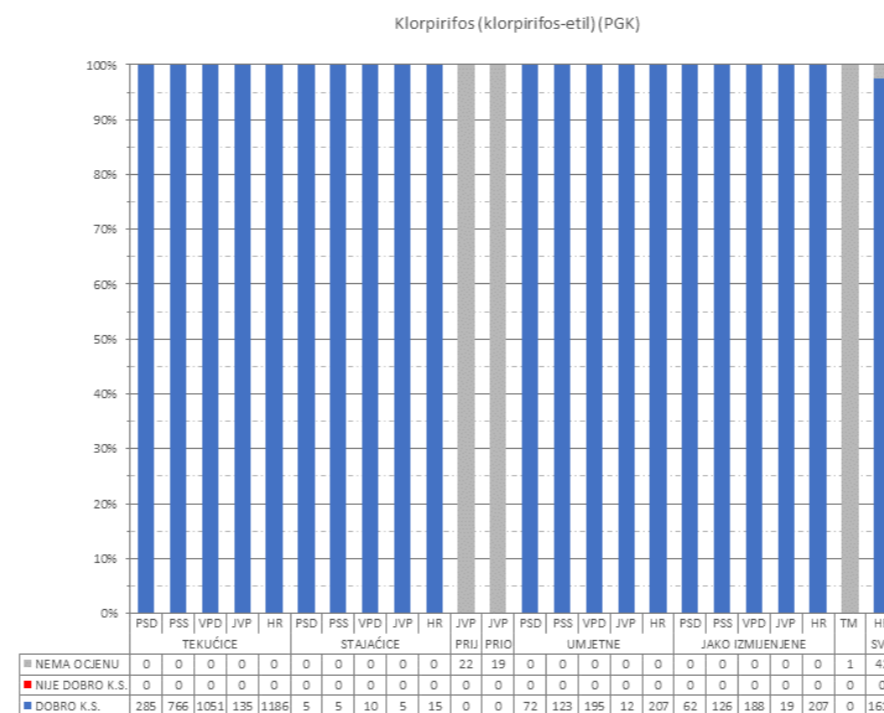
SI 12. Stanje na zaštićenim područjima C, vodna tijela za koja postoji obaveza izvješćivanja



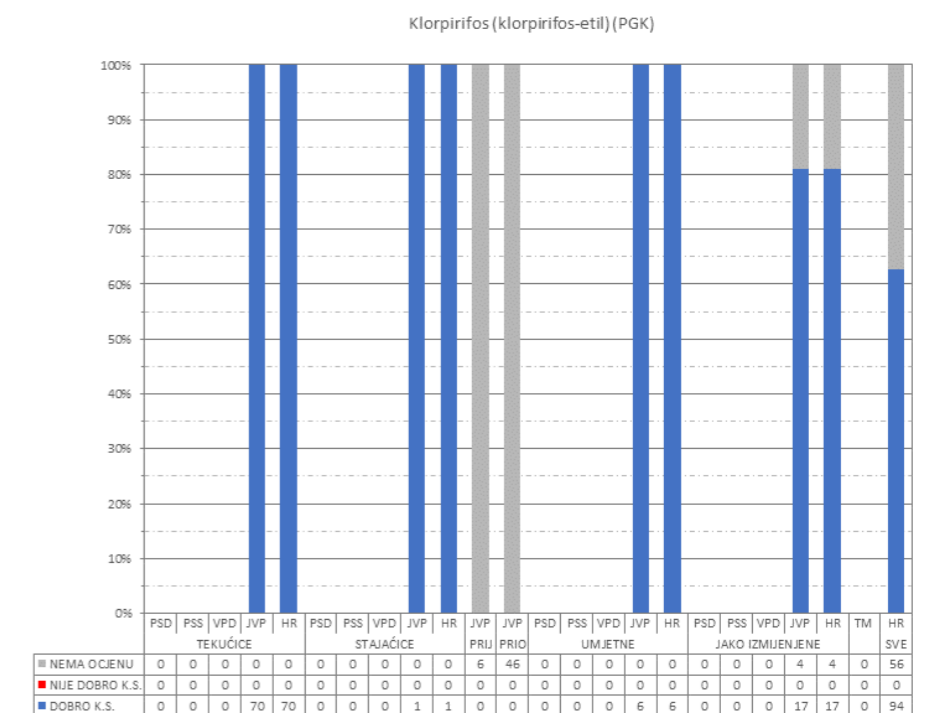
SI 14. Stanje na zaštićenim područjima E, vodna tijela za koja postoji obaveza izvješćivanja



SI 11. Stanje na zaštićenim područjima B, vodna tijela za koja postoji obaveza izvješćivanja



SI 13. Stanje na zaštićenim područjima D, vodna tijela za koja postoji obaveza izvješćivanja



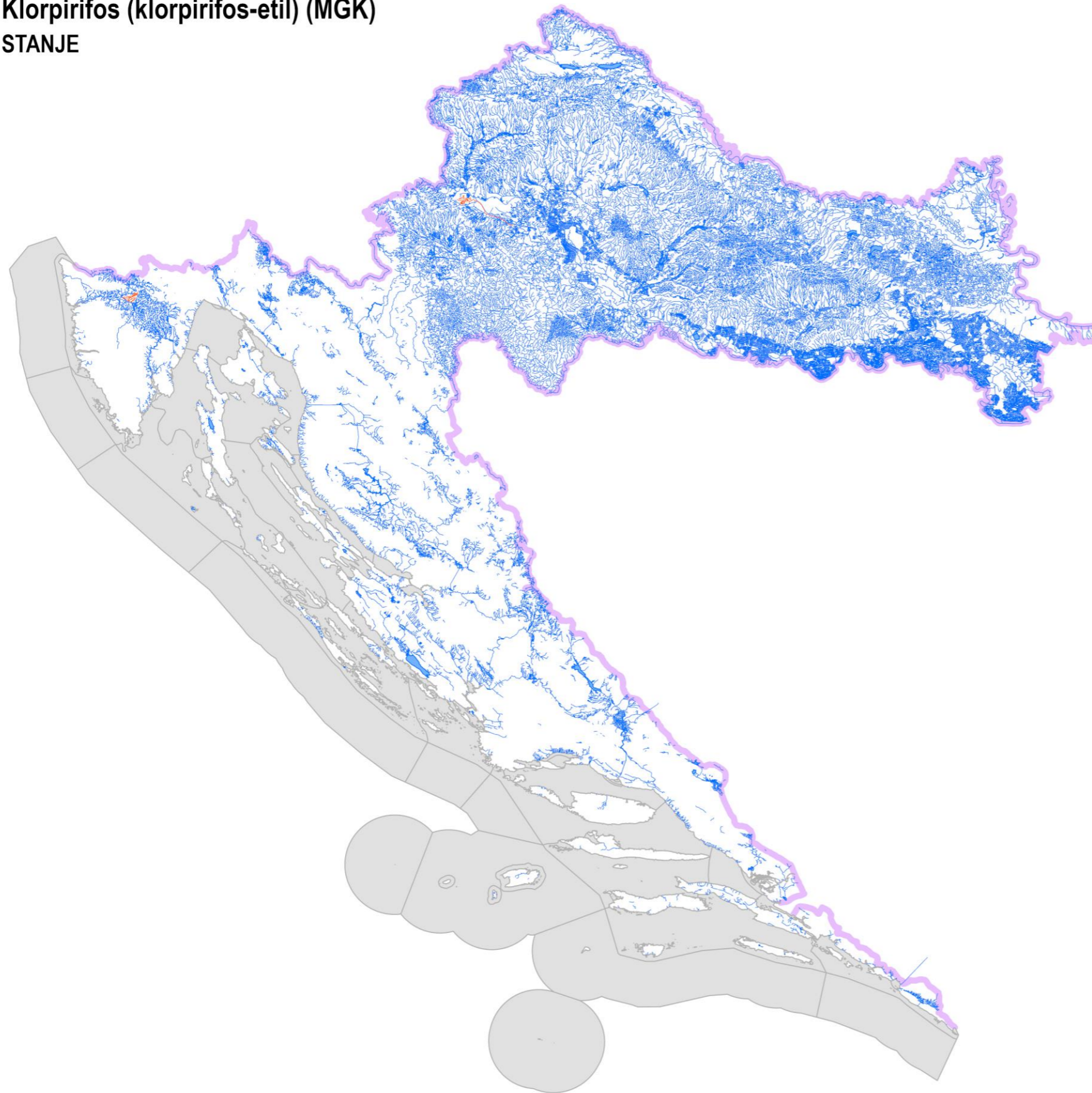
SI 15. Stanje na zaštićenim područjima F, vodna tijela za koja postoji obaveza izvješćivanja

- A. područja zaštite vode namijenjena za ljudsku potrošnju ili rezervirane za te namjene u budućnosti
- B. područja pogodna za zaštitu gospodarski značajnih vodenih organizama

- C. područja za kupanje i rekreaciju
- D. područja podložna eutrofikaciji i područja ranjiva na nitrate

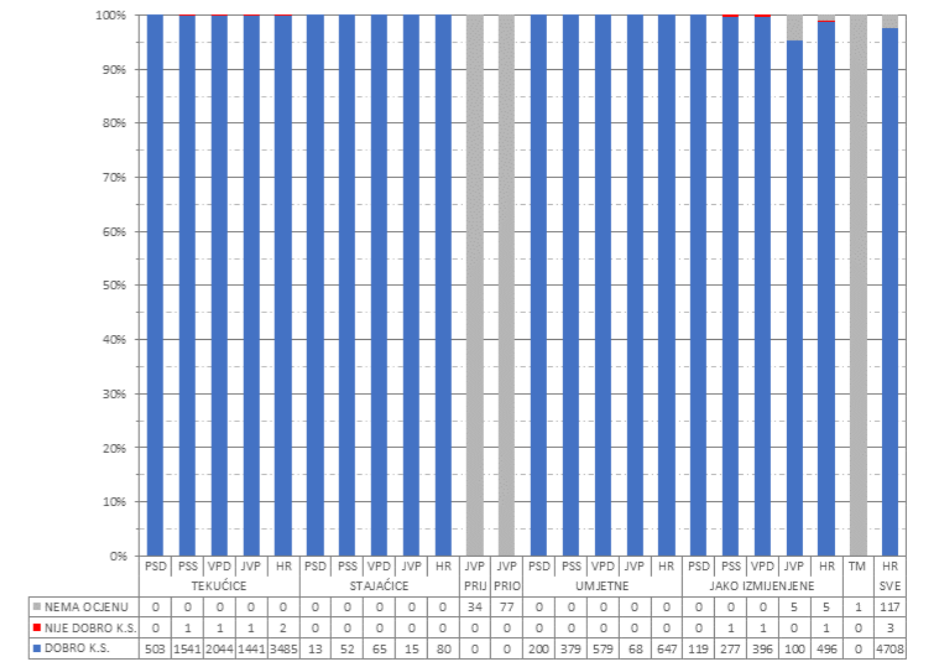
- E. područja namijenjena zaštiti staništa ili vrsta gdje je održavanje ili poboljšanje stanja voda bitan element njihove zaštite
- F. područja loše izmjene voda priobalnim vodama, osjetljivost kojih se ocjenjuje u odnosu na ispuštanje komunalnih otpadnih voda

Klorpirifos (klorpirifos-etil) (MGK) STANJE



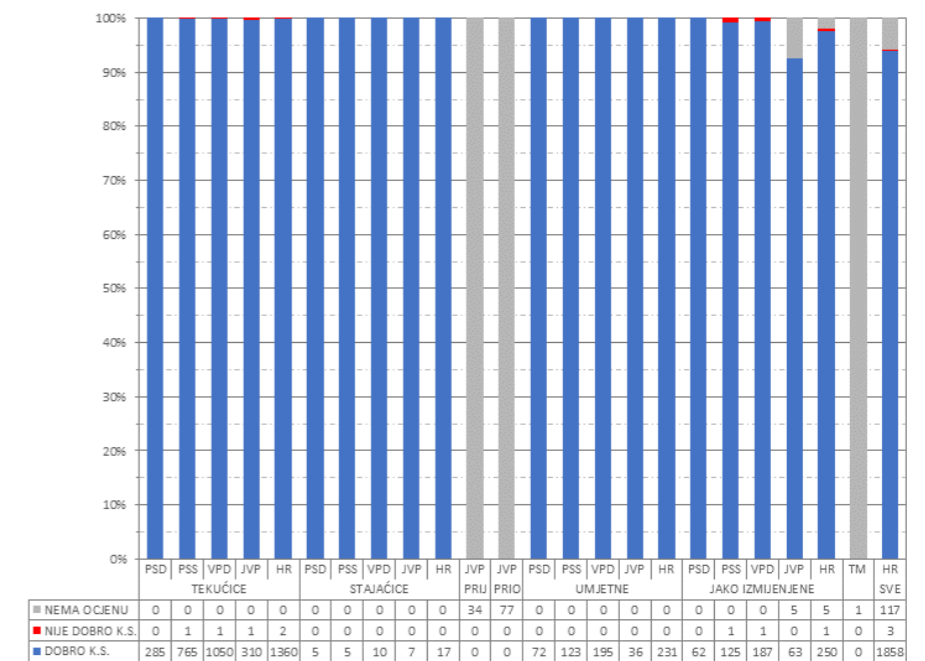
SI 1. Kartografski prikaz stanja vodnih tijela

Klorpirifos (klorpirifos-etil) (MGK)

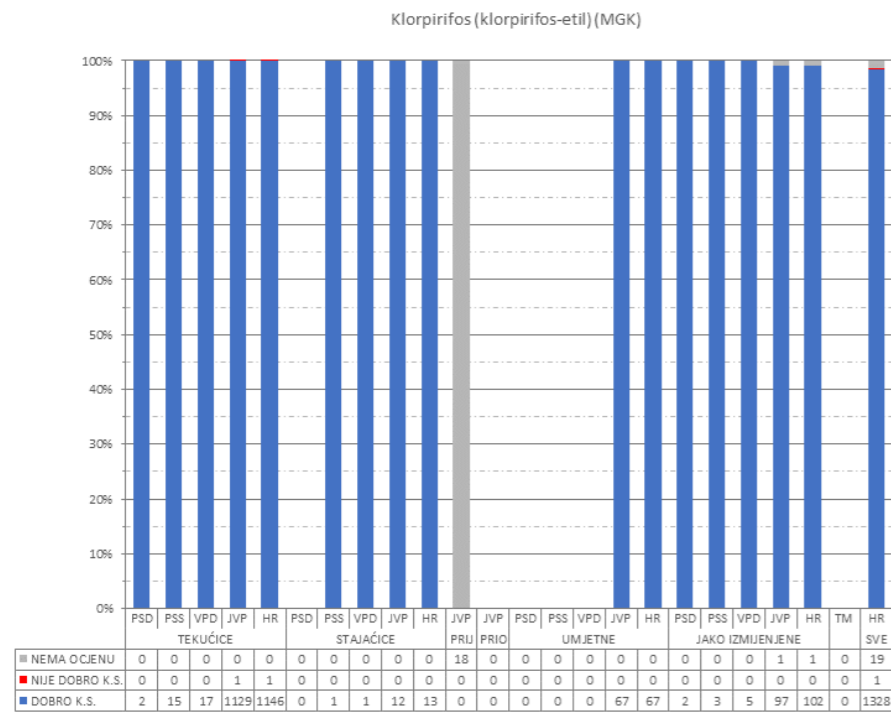


SI 2. Sva vodna tijela

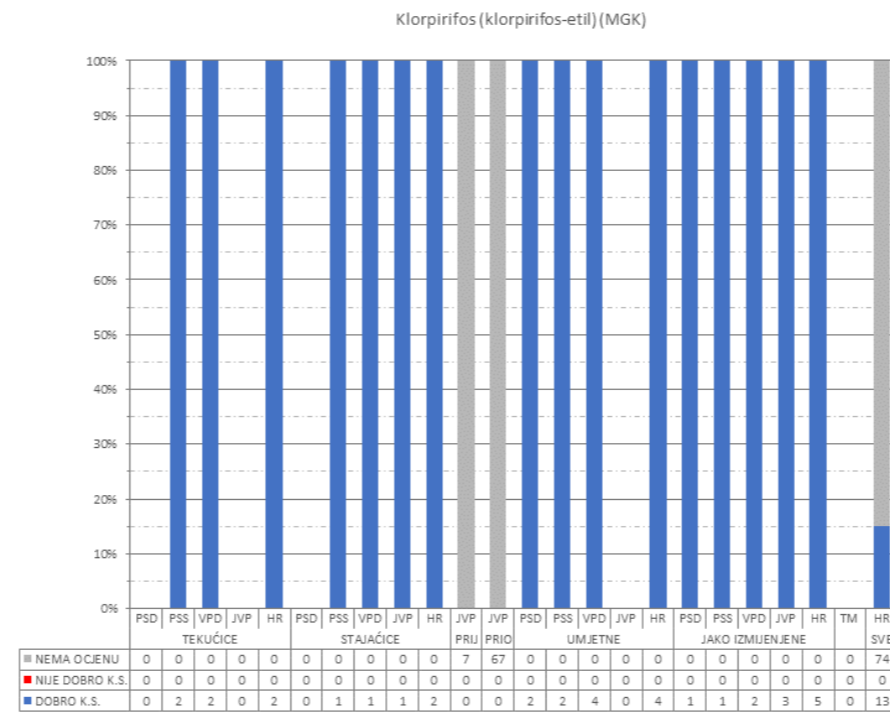
Klorpirifos (klorpirifos-etil) (MGK)



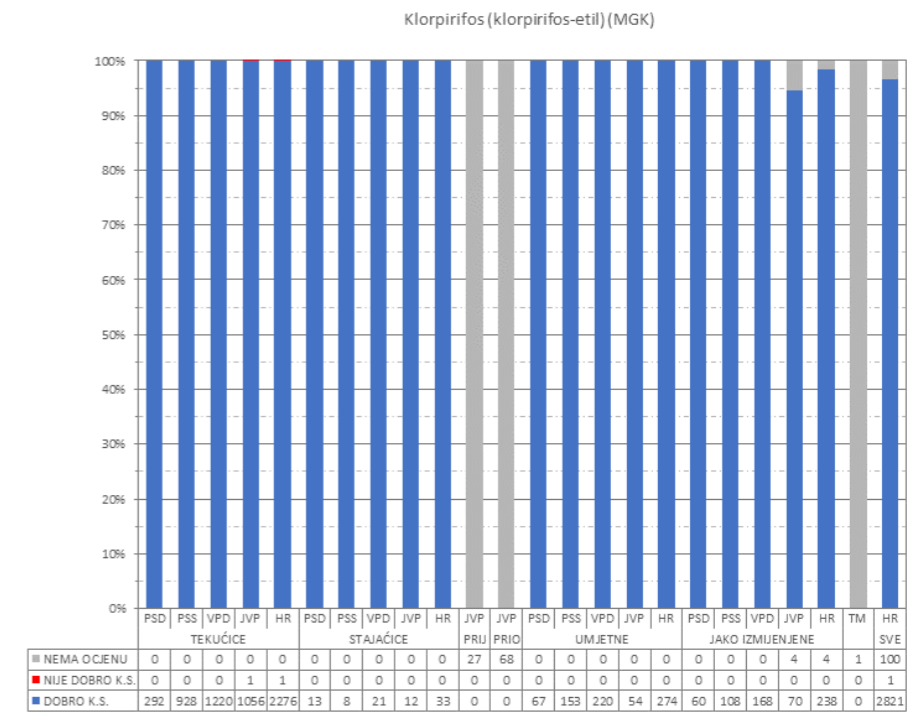
SI 3. Vodna tijela za koja postoji obaveza izvješćivanja



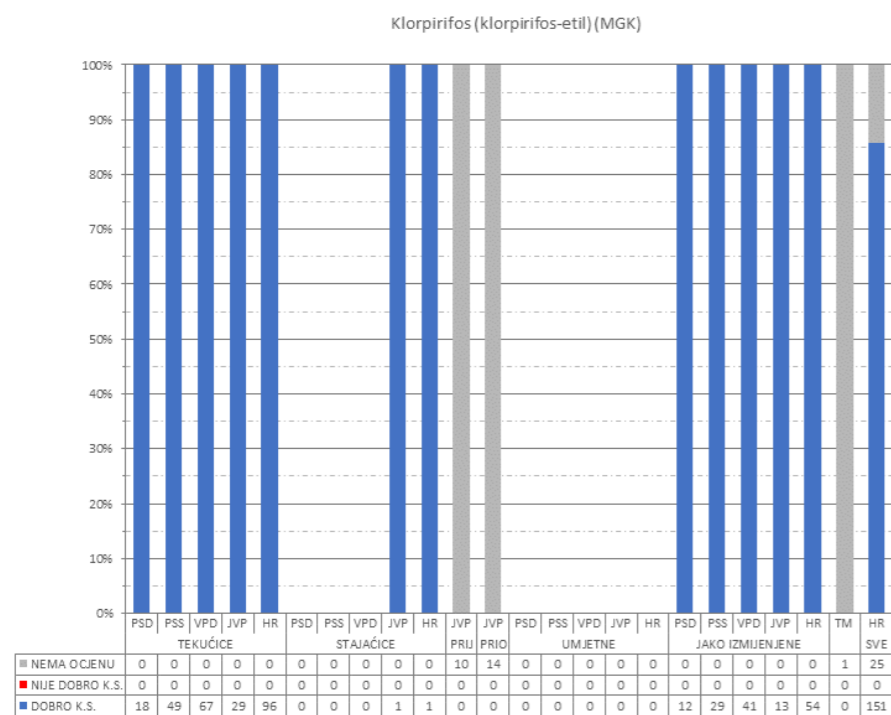
SI 4. Stanje na zaštićenim područjima A, sva vodna tijela



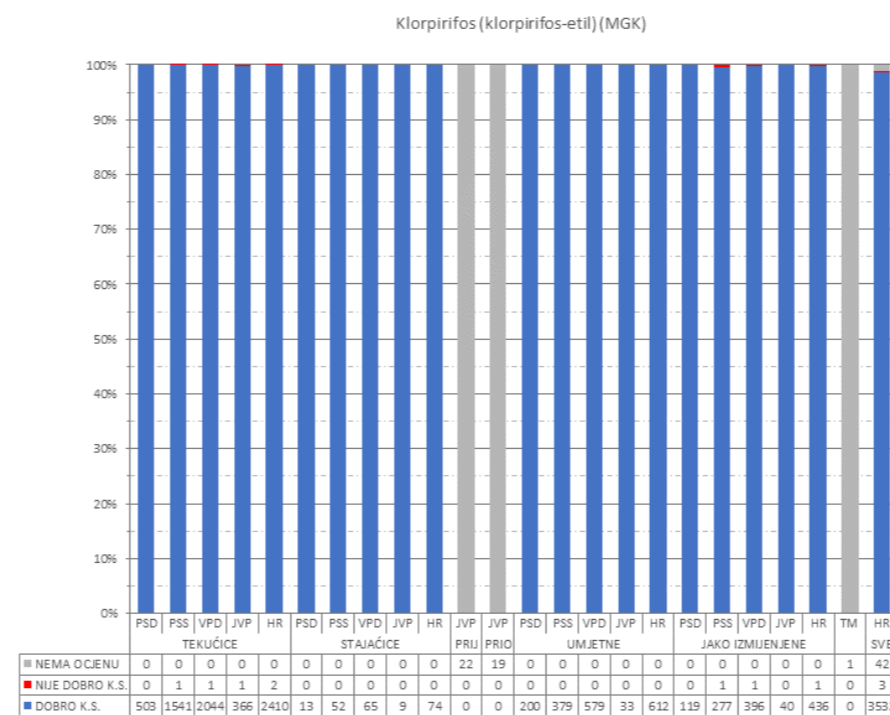
SI 6. Stanje na zaštićenim područjima C, sva vodna tijela



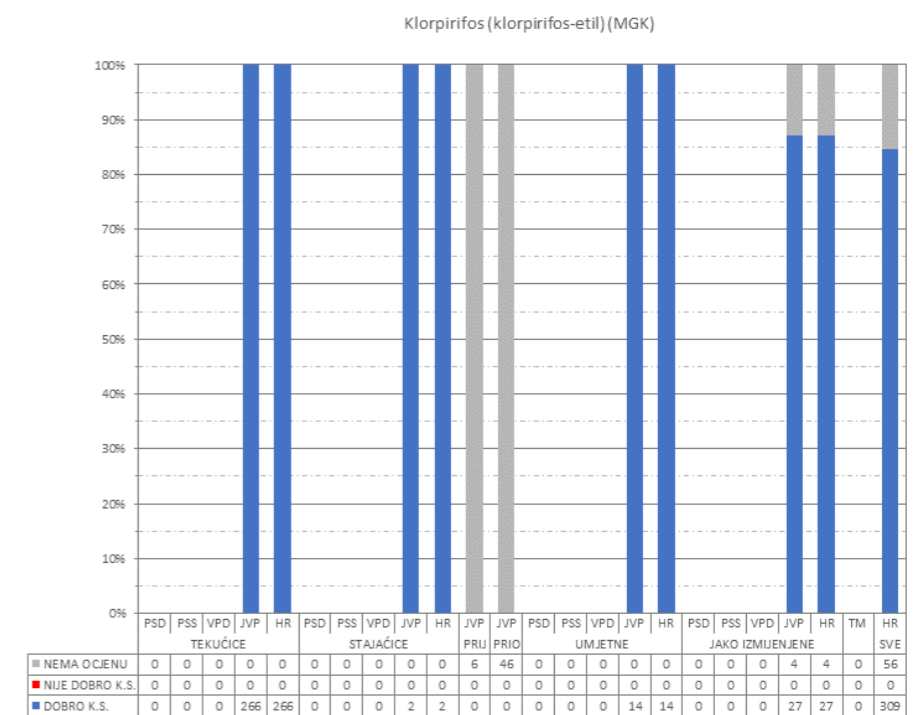
SI 8. Stanje na zaštićenim područjima E, sva vodna tijela



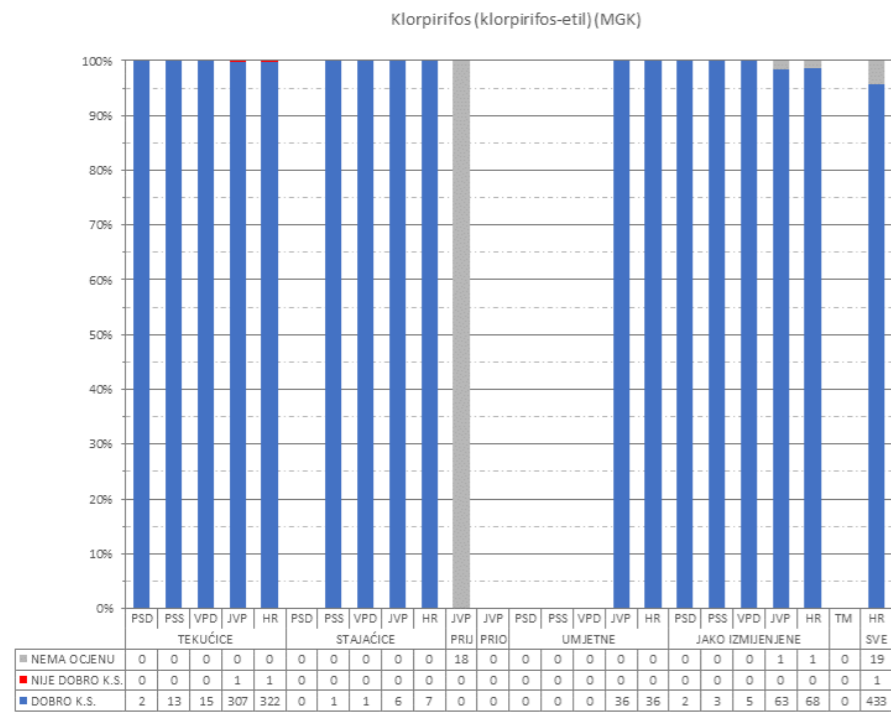
SI 5. Stanje na zaštićenim područjima B, sva vodna tijela



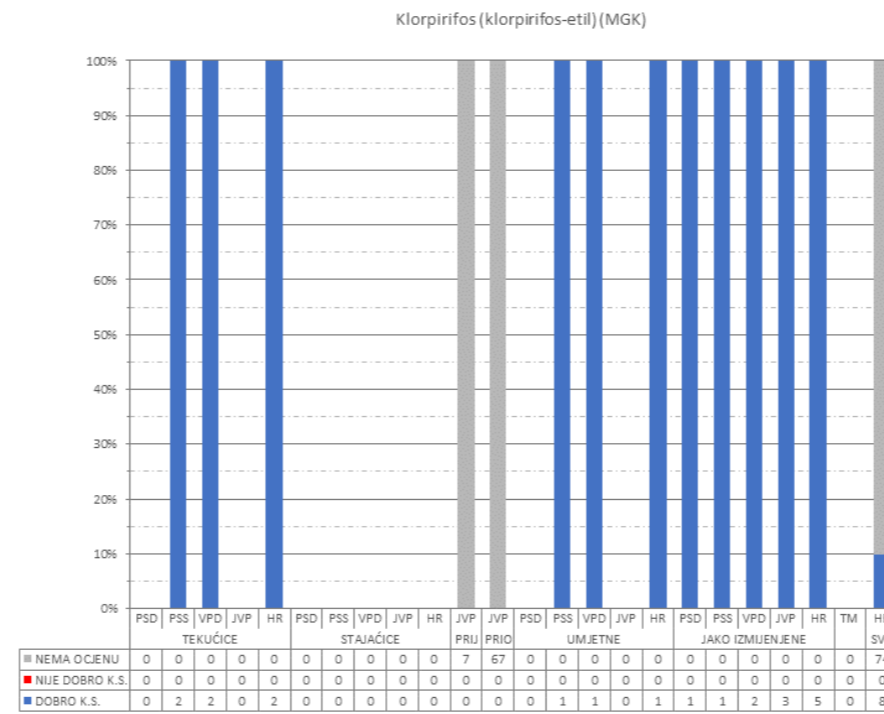
SI 7. Stanje na zaštićenim područjima D, sva vodna tijela



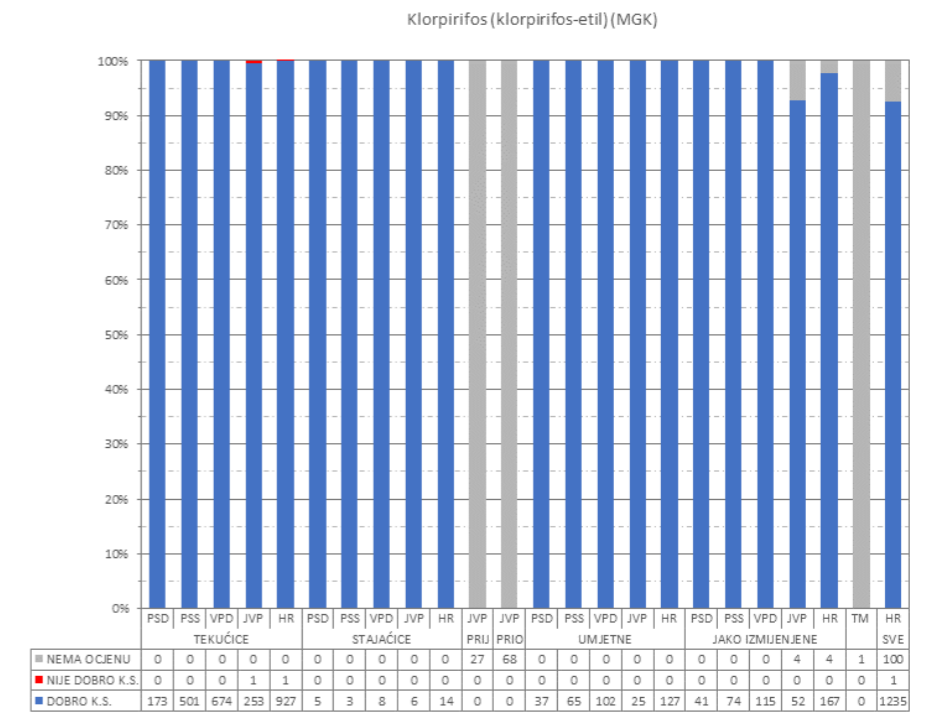
SI 9. Stanje na zaštićenim područjima F, sva vodna tijela



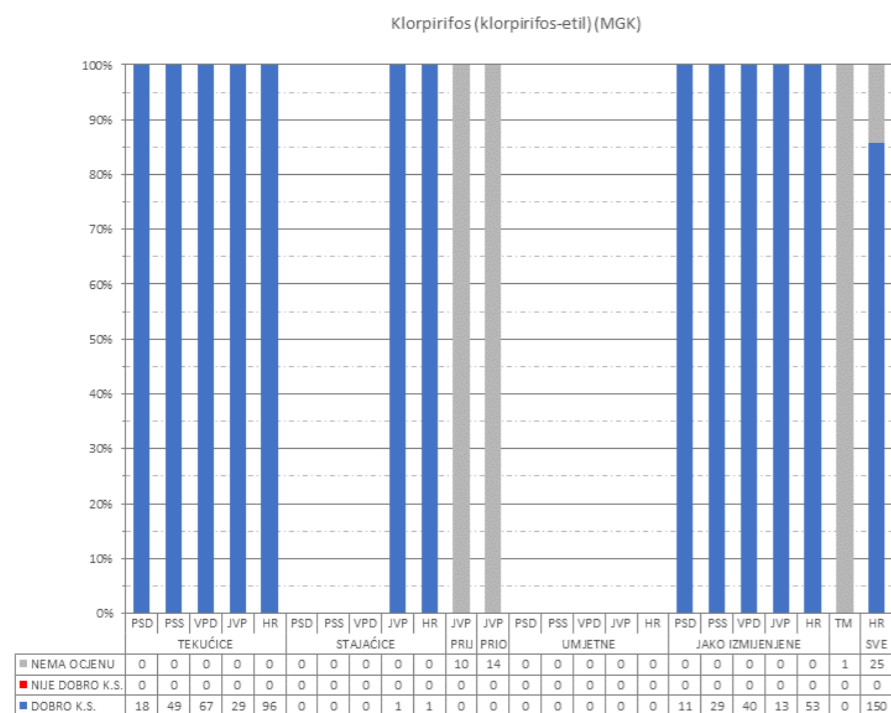
SI 10. Stanje na zaštićenim područjima A, vodna tijela za koja postoji obaveza izvješćivanja



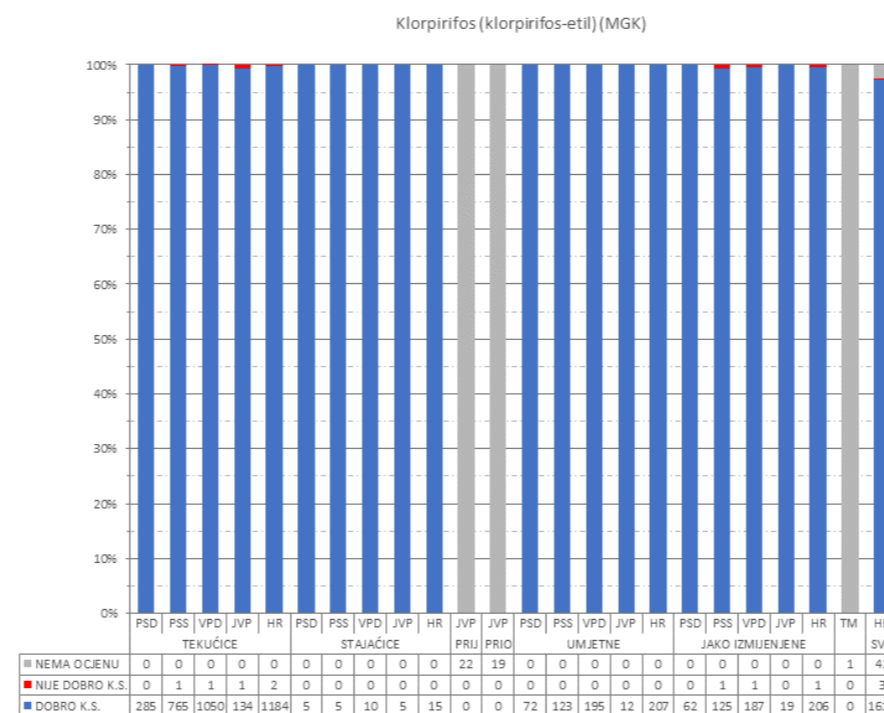
SI 12. Stanje na zaštićenim područjima C, vodna tijela za koja postoji obaveza izvješćivanja



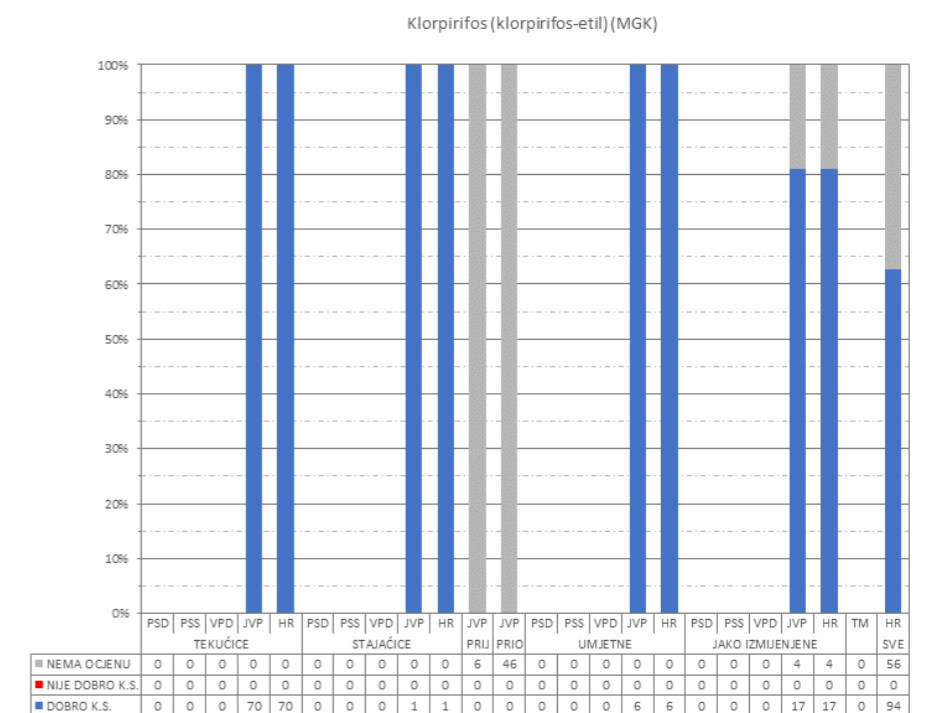
SI 14. Stanje na zaštićenim područjima E, vodna tijela za koja postoji obaveza izvješćivanja



SI 11. Stanje na zaštićenim područjima B, vodna tijela za koja postoji obaveza izvješćivanja



SI 13. Stanje na zaštićenim područjima D, vodna tijela za koja postoji obaveza izvješćivanja



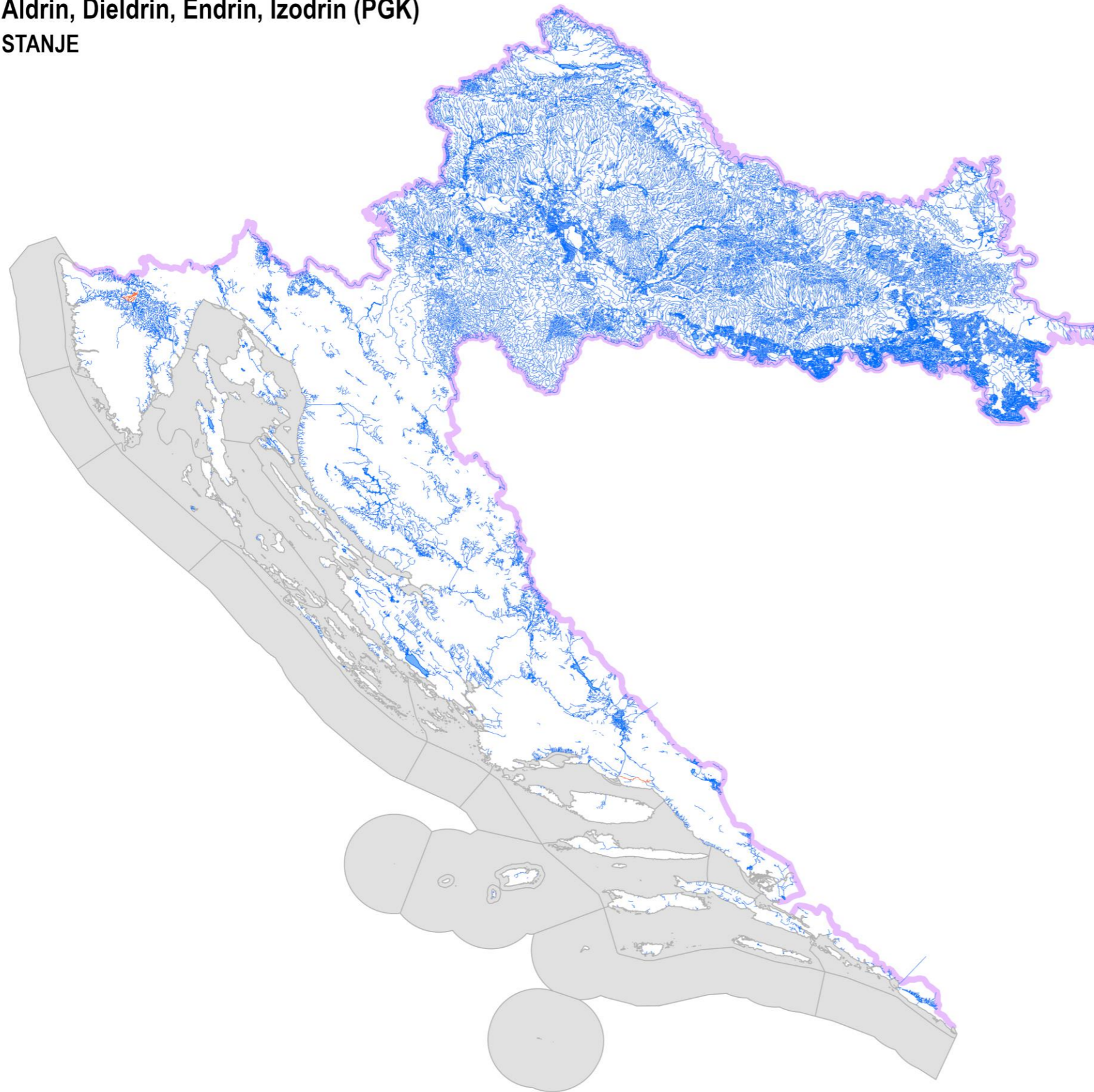
SI 15. Stanje na zaštićenim područjima F, vodna tijela za koja postoji obaveza izvješćivanja

- A. područja zaštite vode namijenjena za ljudsku potrošnju ili rezervirane za te namjene u budućnosti
- B. područja pogodna za zaštitu gospodarski značajnih vodenih organizama

- C. područja za kupanje i rekreaciju
- D. područja podložna eutrofikaciji i područja ranjiva na nitrate

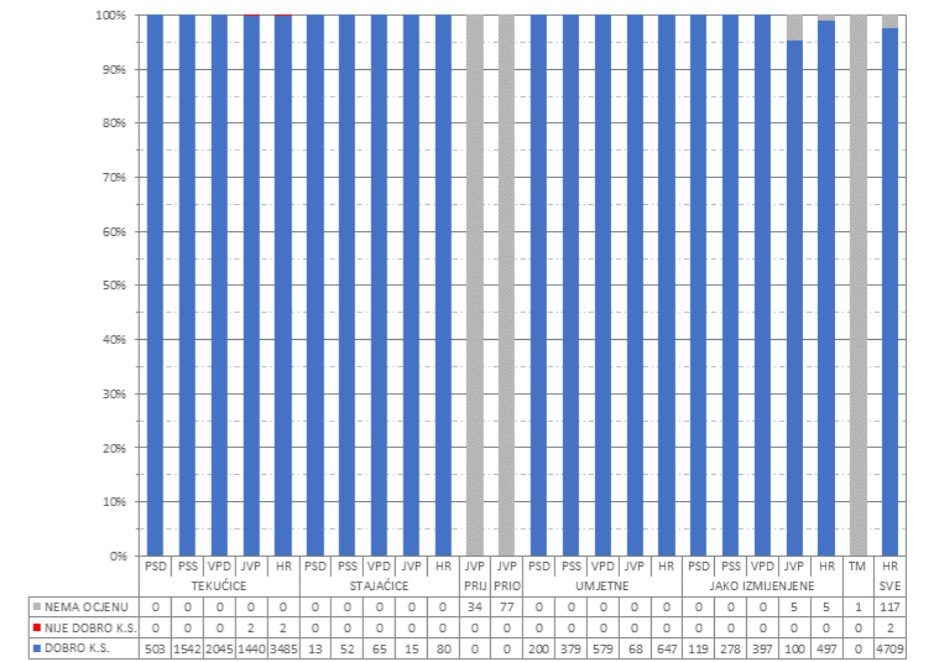
- E. područja namijenjena zaštiti staništa ili vrsta gdje je održavanje ili poboljšanje stanja voda bitan element njihove zaštite
- F. područja loše izmjene voda priobalnim vodama, osjetljivost kojih se ocjenjuje u odnosu na ispuštanje komunalnih otpadnih voda

Aldrin, Dieldrin, Endrin, Izodrin (PGK) STANJE



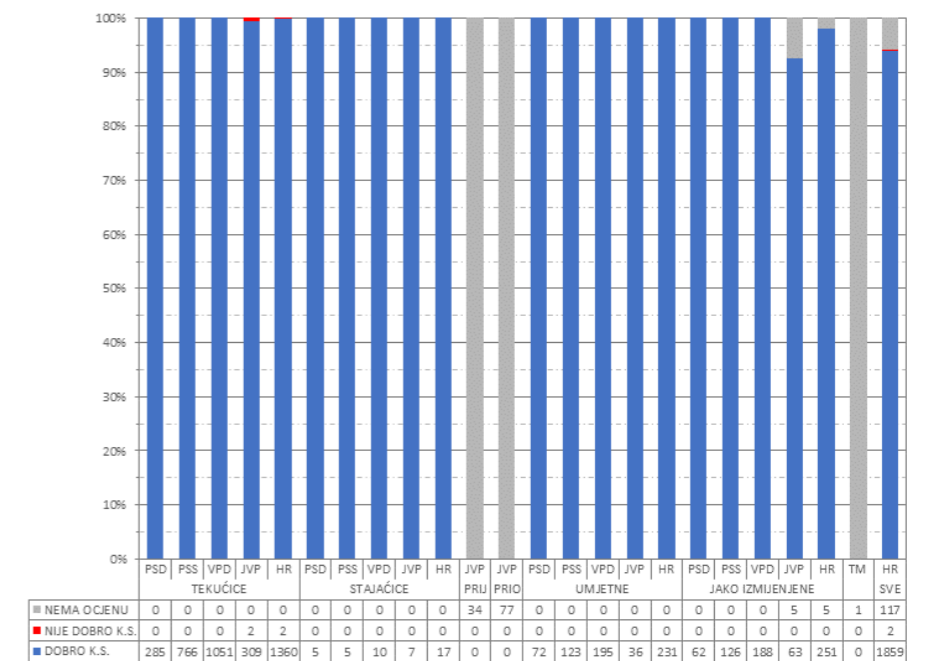
SI 1. Kartografski prikaz stanja vodnih tijela

Aldrin, Dieldrin, Endrin, Izodrin (PGK)

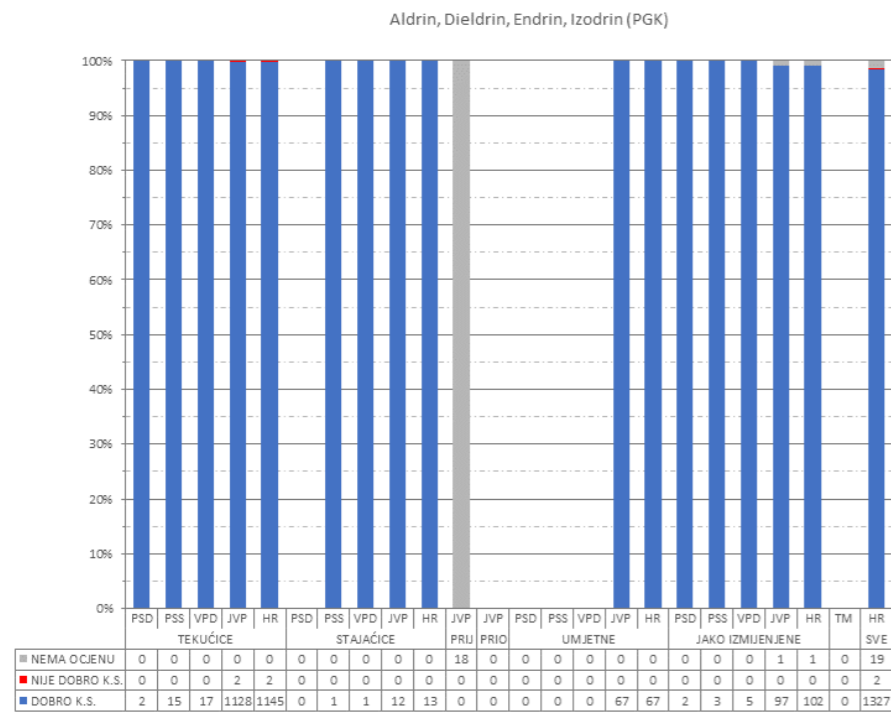


SI 2. Sva vodna tijela

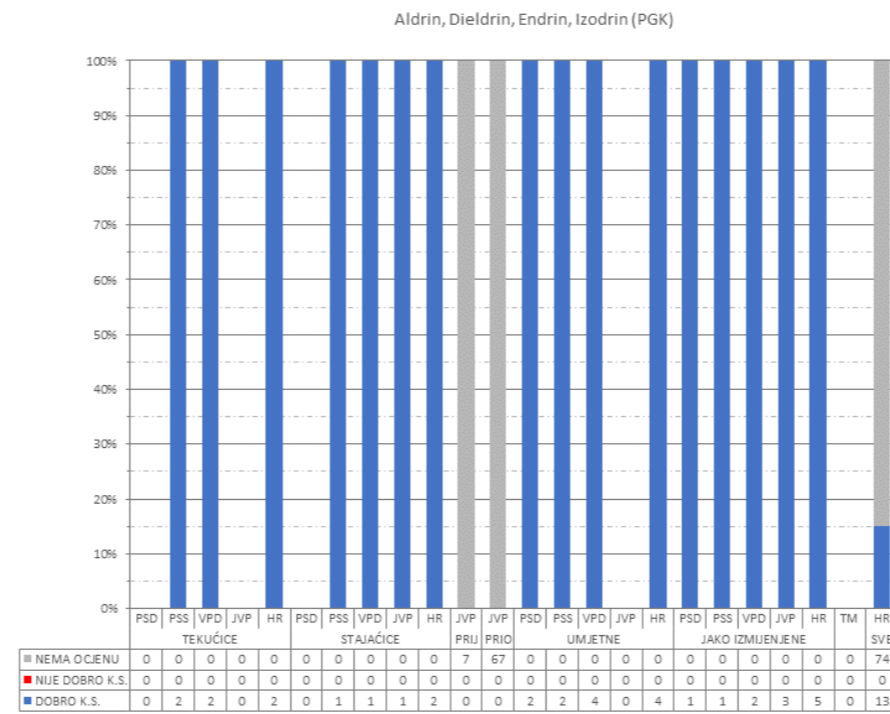
Aldrin, Dieldrin, Endrin, Izodrin (PGK)



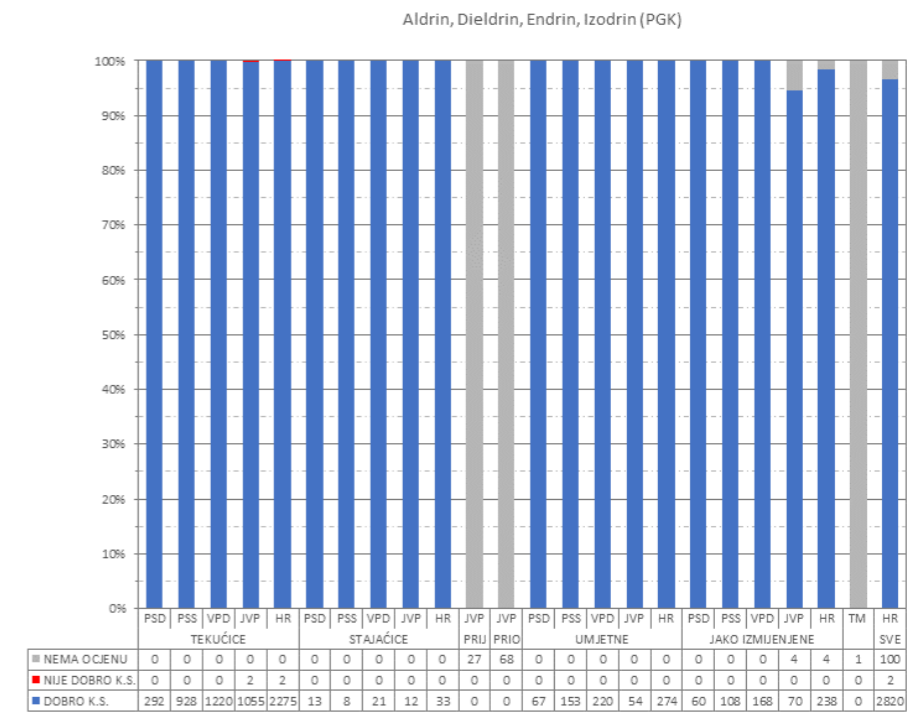
SI 3. Vodna tijela za koja postoji obaveza izvješćivanja



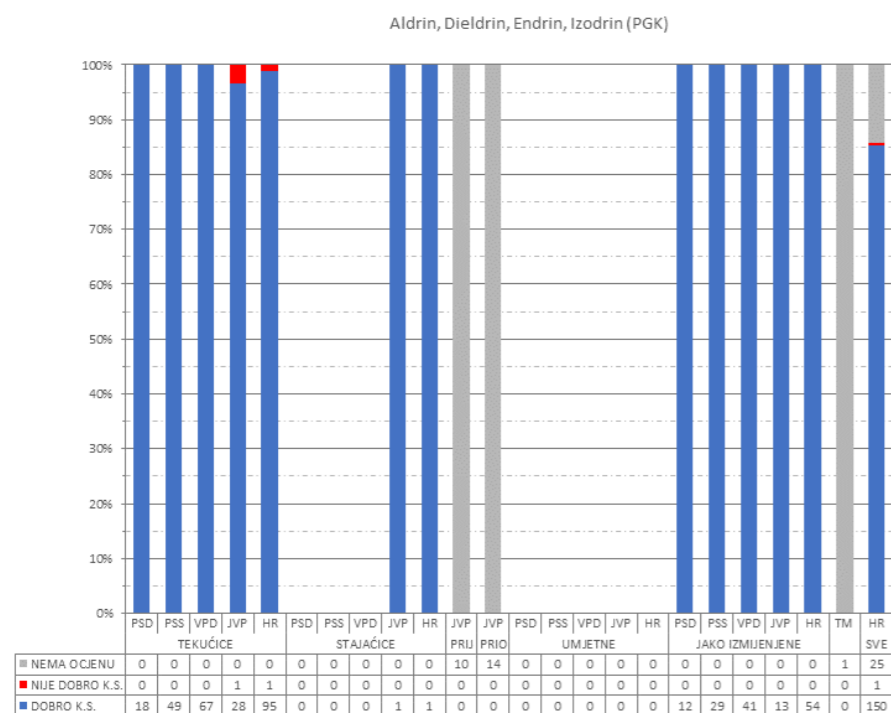
SI 4. Stanje na zaštićenim područjima A, sva vodna tijela



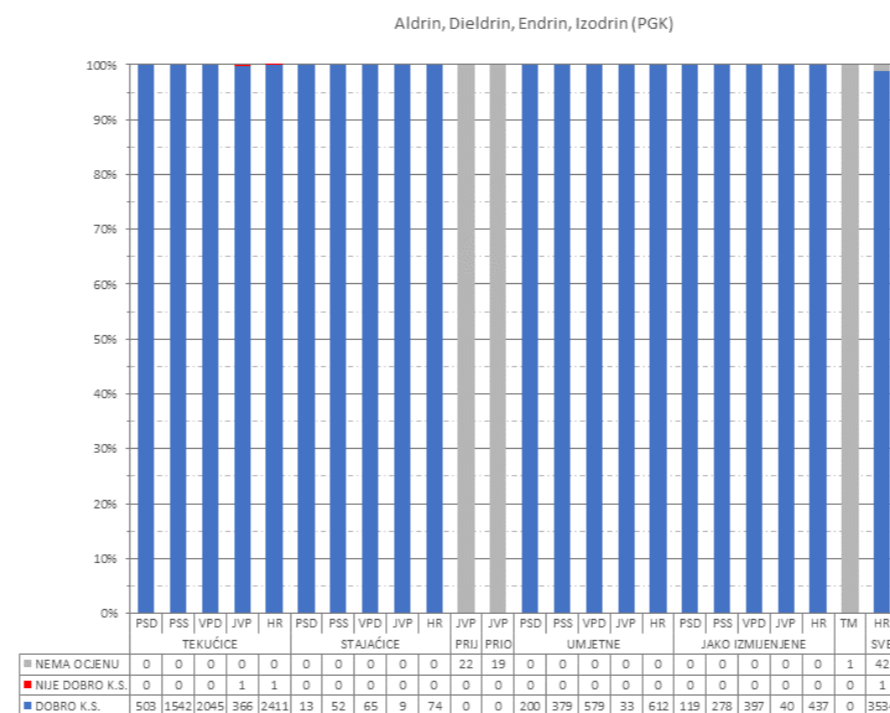
SI 6. Stanje na zaštićenim područjima C, sva vodna tijela



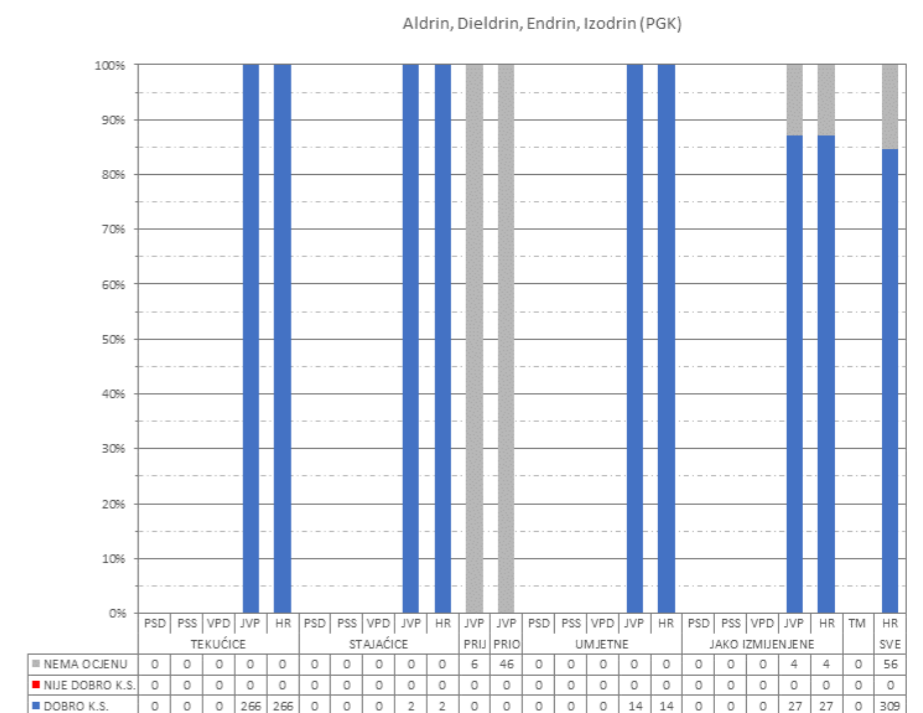
SI 8. Stanje na zaštićenim područjima E, sva vodna tijela



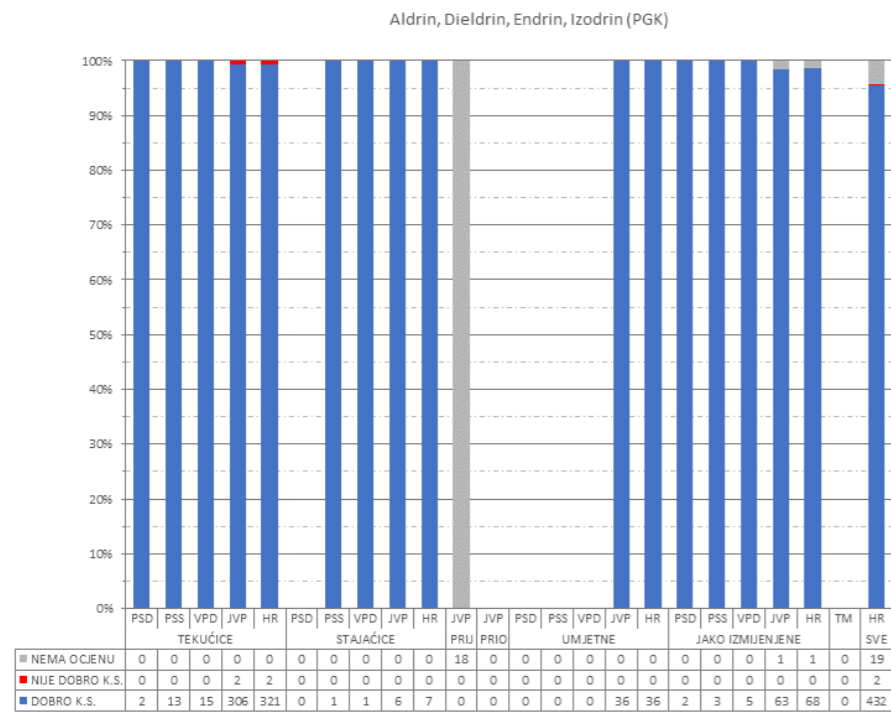
SI 5. Stanje na zaštićenim područjima B, sva vodna tijela



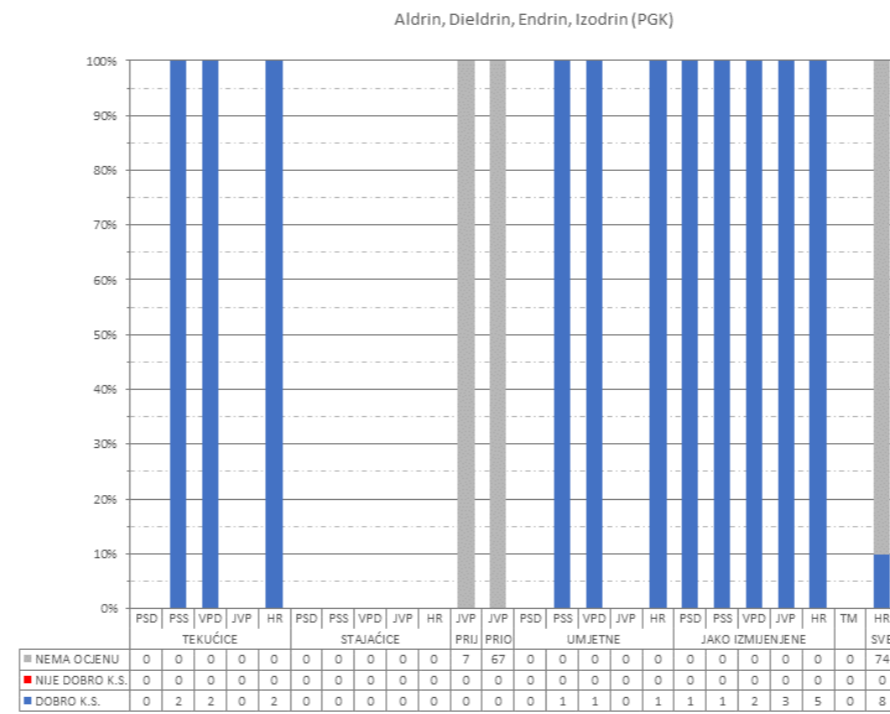
SI 7. Stanje na zaštićenim područjima D, sva vodna tijela



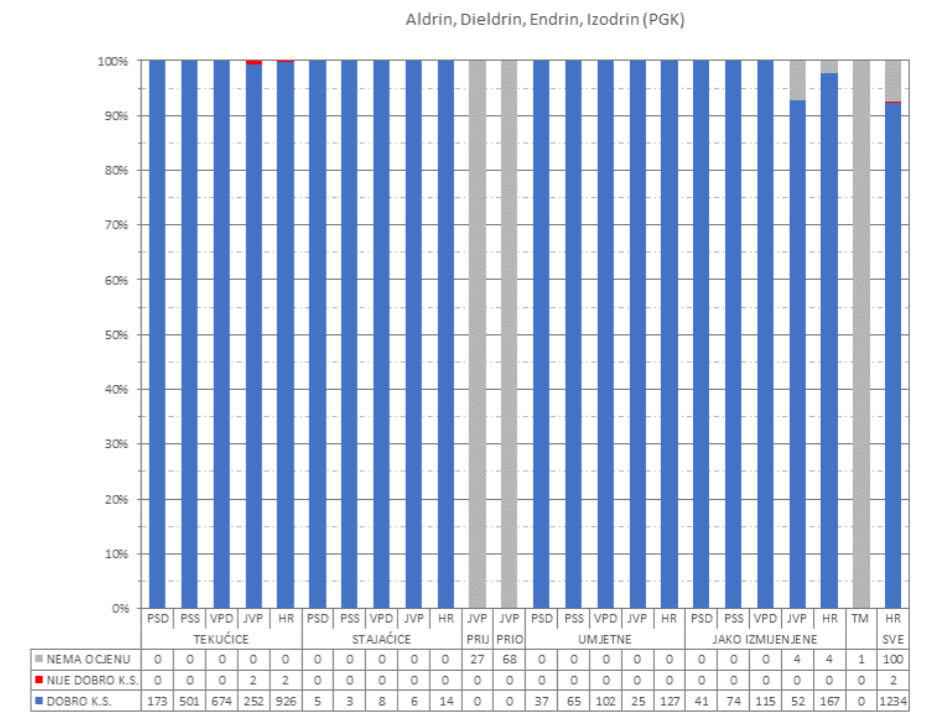
SI 9. Stanje na zaštićenim područjima F, sva vodna tijela



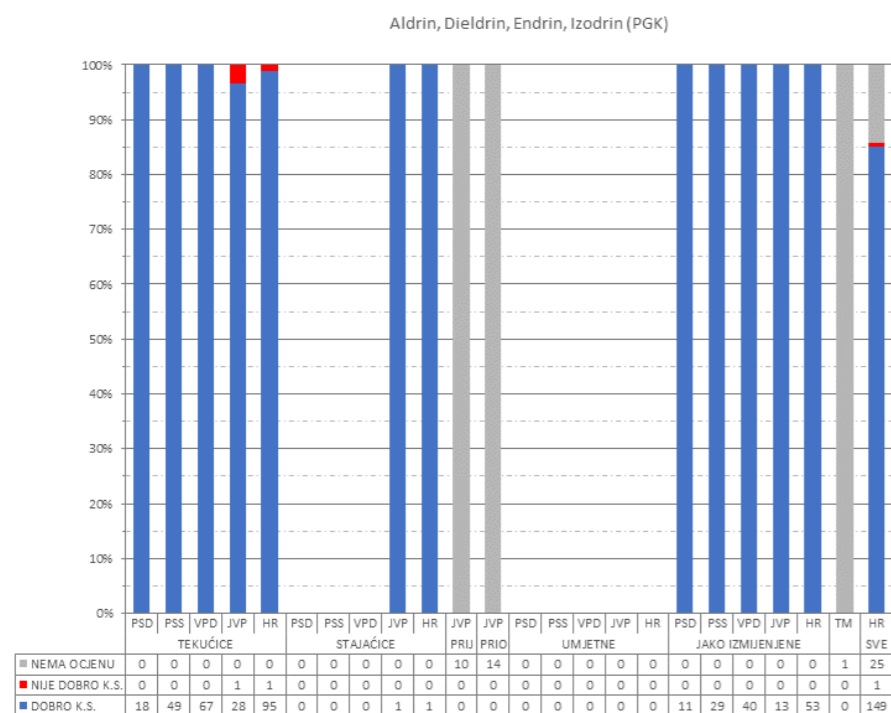
SI 10. Stanje na zaštićenim područjima A, vodna tijela za koja postoji obaveza izvješćivanja



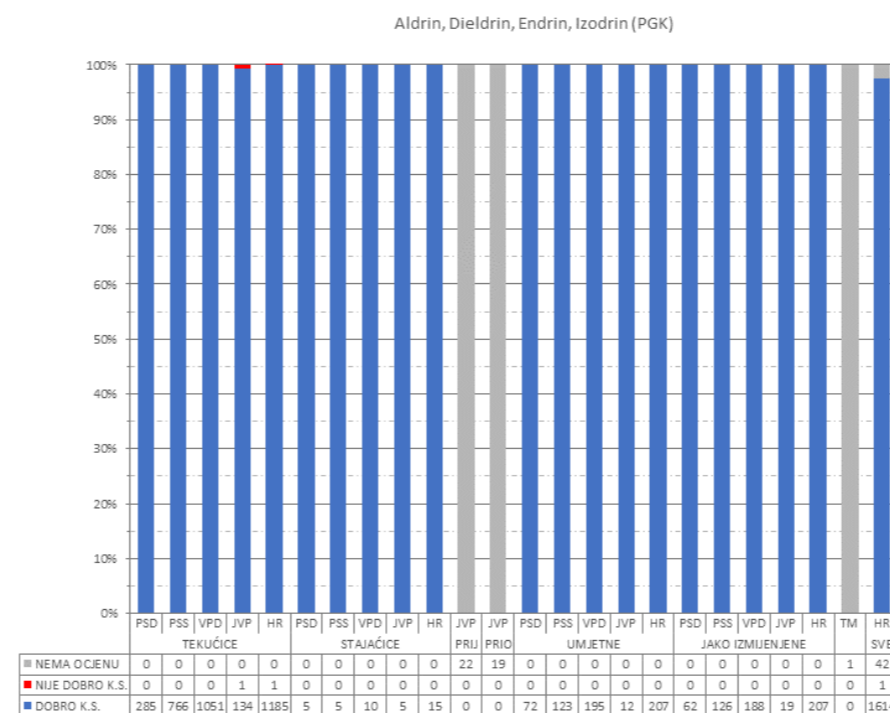
SI 12. Stanje na zaštićenim područjima C, vodna tijela za koja postoji obaveza izvješćivanja



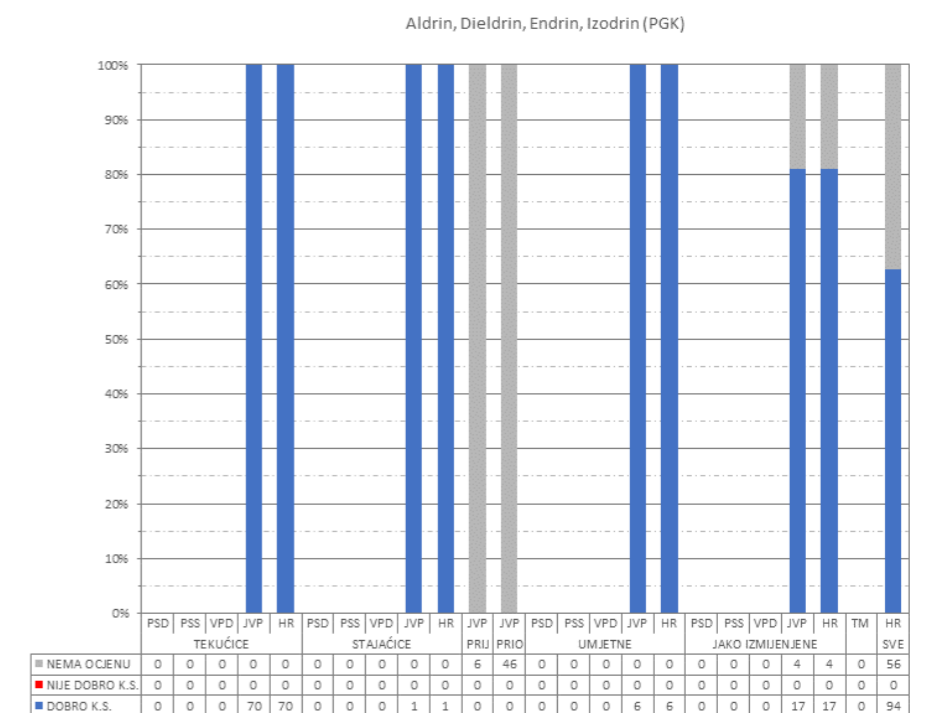
SI 14. Stanje na zaštićenim područjima E, vodna tijela za koja postoji obaveza izvješćivanja



SI 11. Stanje na zaštićenim područjima B, vodna tijela za koja postoji obaveza izvješćivanja



SI 13. Stanje na zaštićenim područjima D, vodna tijela za koja postoji obaveza izvješćivanja



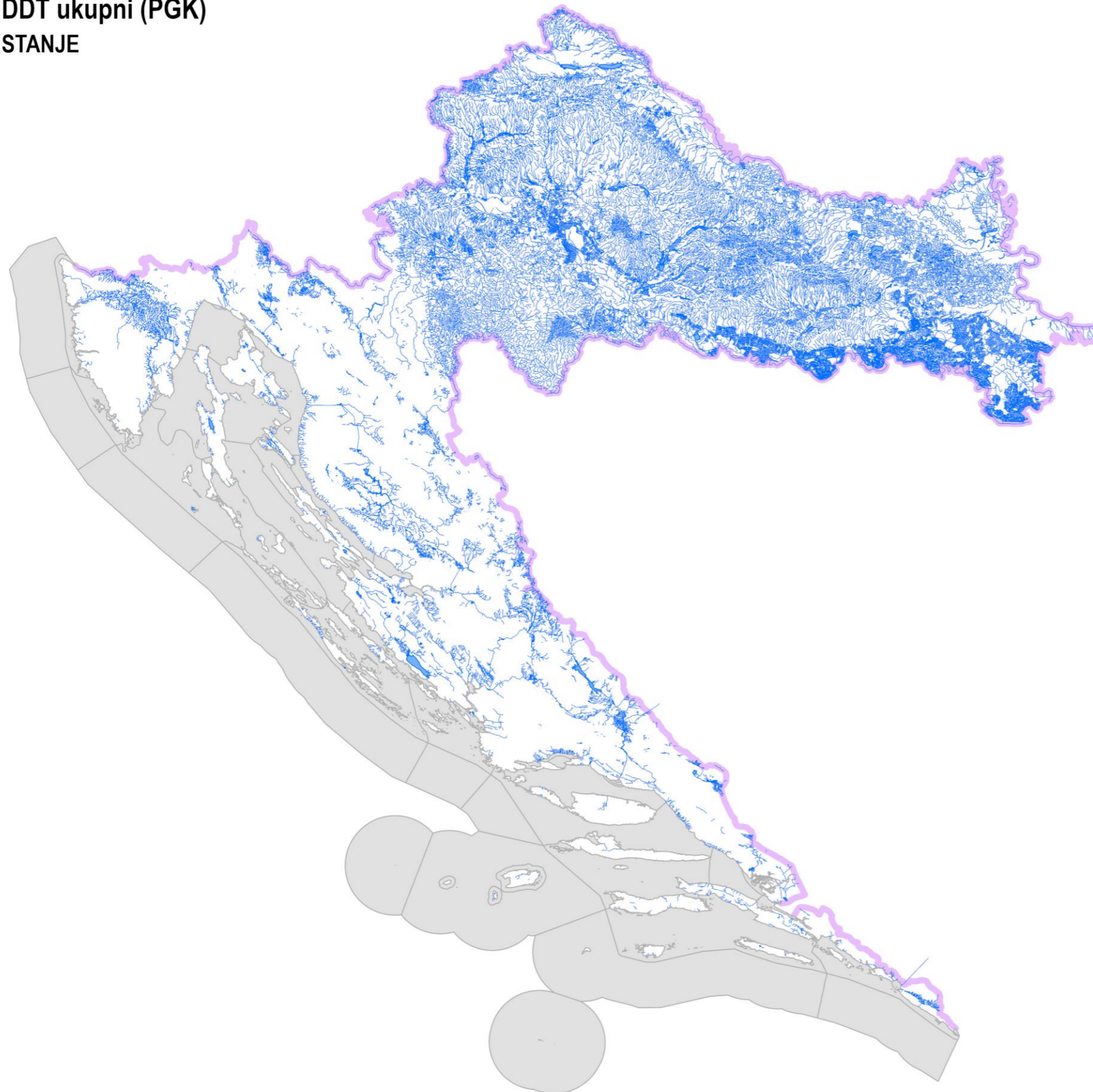
SI 15. Stanje na zaštićenim područjima F, vodna tijela za koja postoji obaveza izvješćivanja

- A. područja zaštite vode namijenjena za ljudsku potrošnju ili rezervirane za te namjene u budućnosti
- B. područja pogodna za zaštitu gospodarski značajnih vodenih organizama

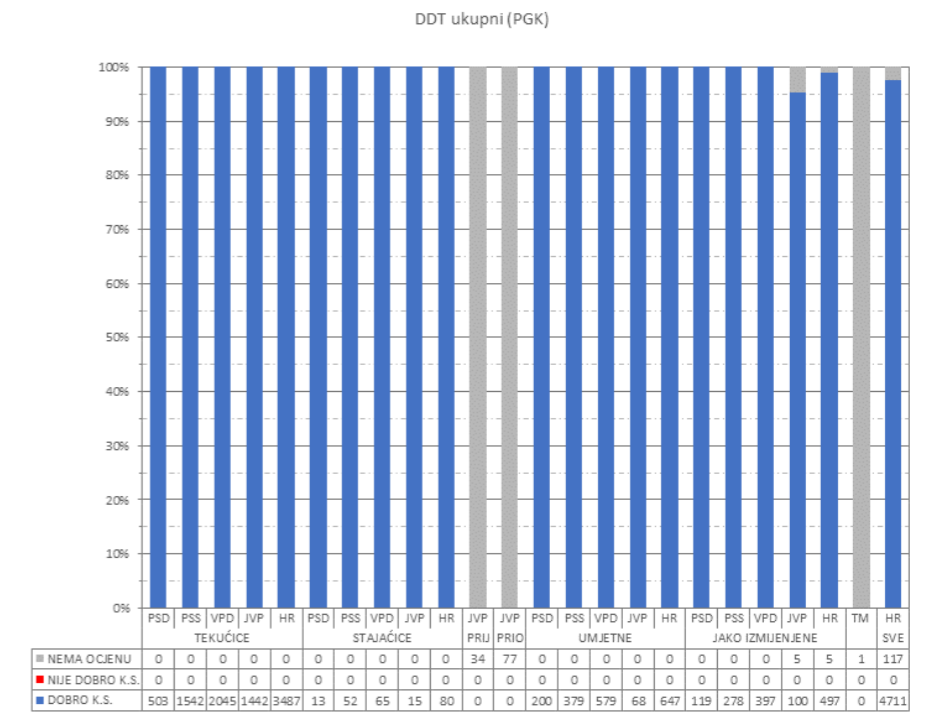
- C. područja za kupanje i rekreaciju
- D. područja podložna eutrofikaciji i područja ranjiva na nitrata

- E. područja namijenjena zaštiti staništa ili vrsta gdje je održavanje ili poboljšanje stanja voda bitan element njihove zaštite
- F. područja loše izmjene voda priobalnim vodama, osjetljivost kojih se ocjenjuje u odnosu na ispuštanje komunalnih otpadnih voda

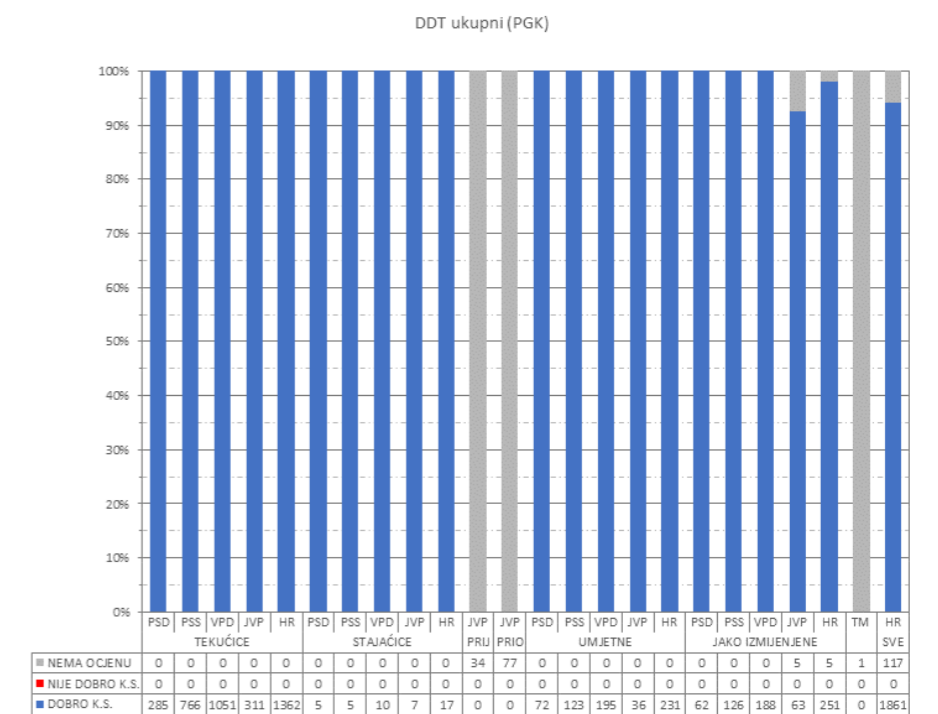
DDT ukupni (PGK) STANJE



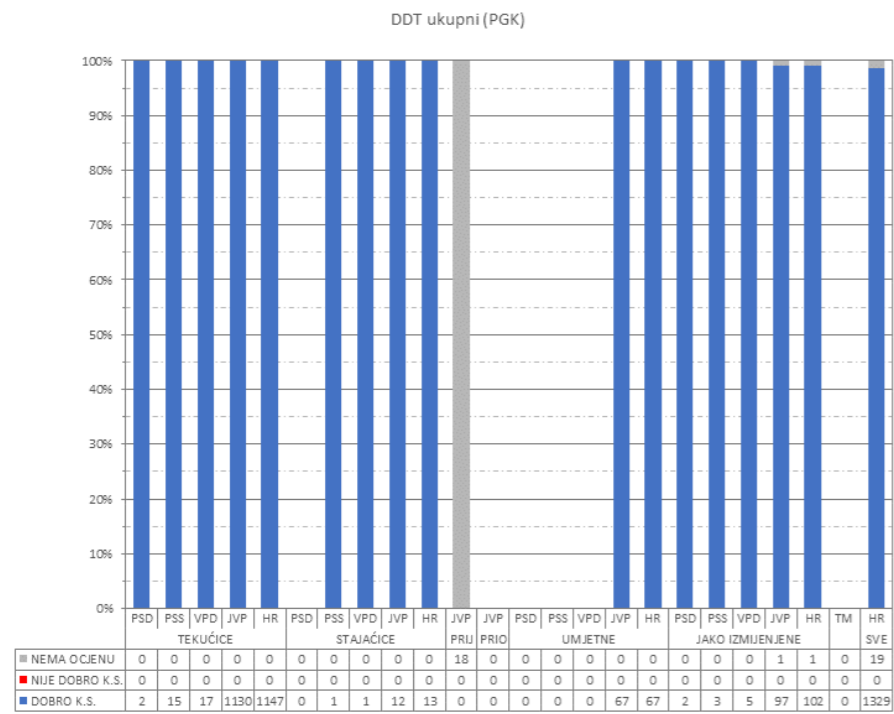
Sl 1. Kartografski prikaz stanja vodnih tijela



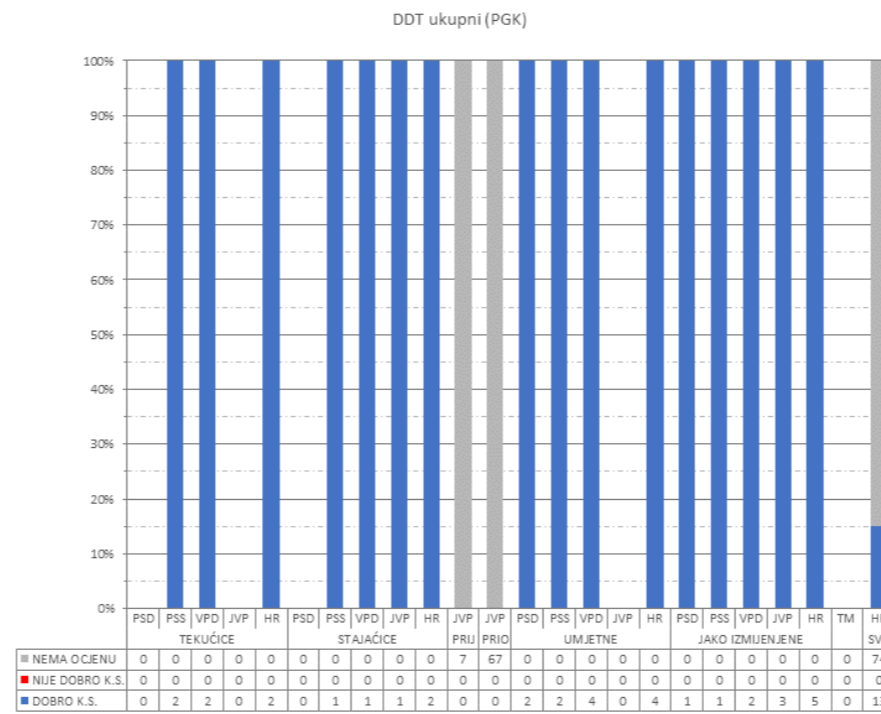
Sl 2. Sva vodna tijela



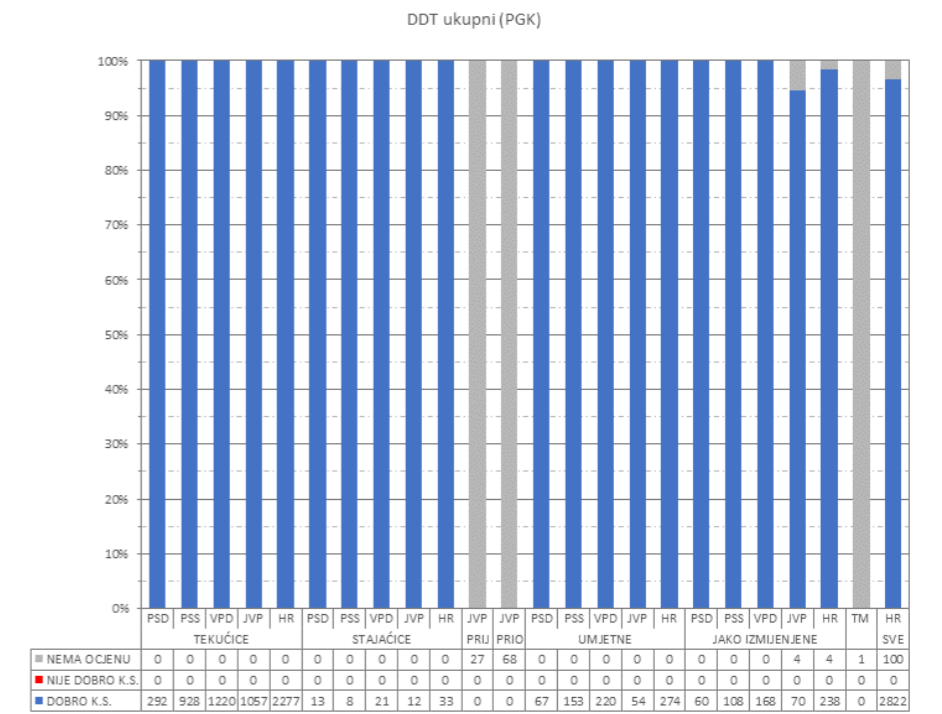
Sl. 3. Vodna tijela za koja postoji obaveza izvješćivanja



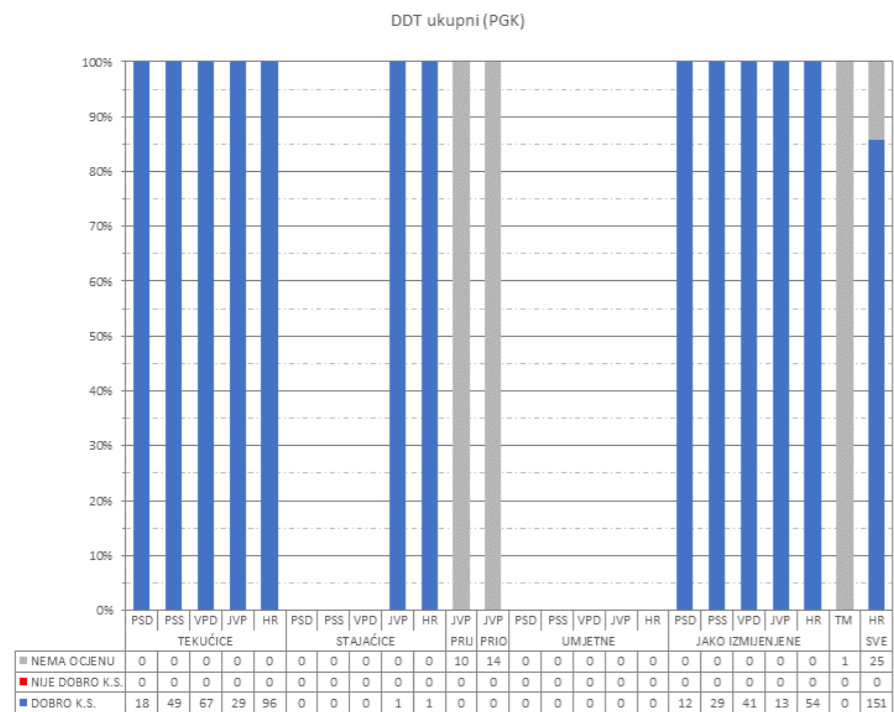
SI 4. Stanje na zaštićenim područjima A, sva vodna tijela



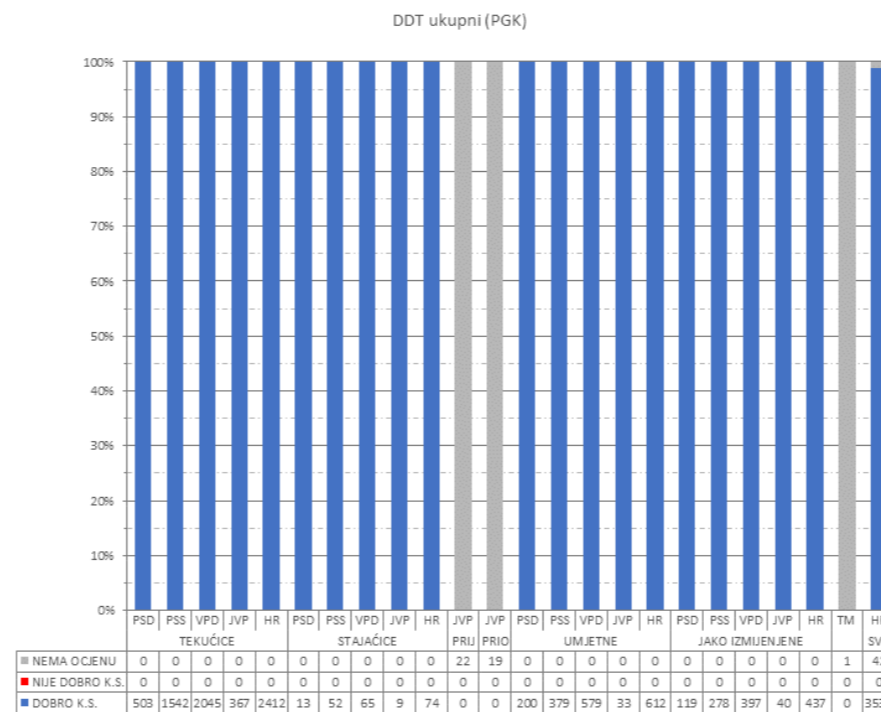
SI 6. Stanje na zaštićenim područjima C, sva vodna tijela



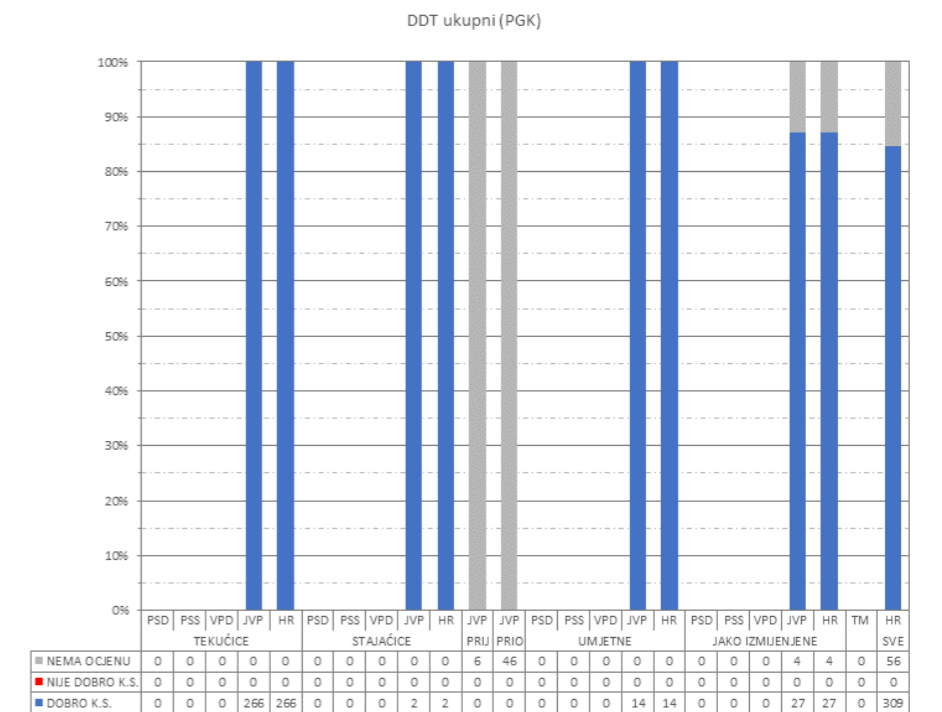
SI 8. Stanje na zaštićenim područjima E, sva vodna tijela



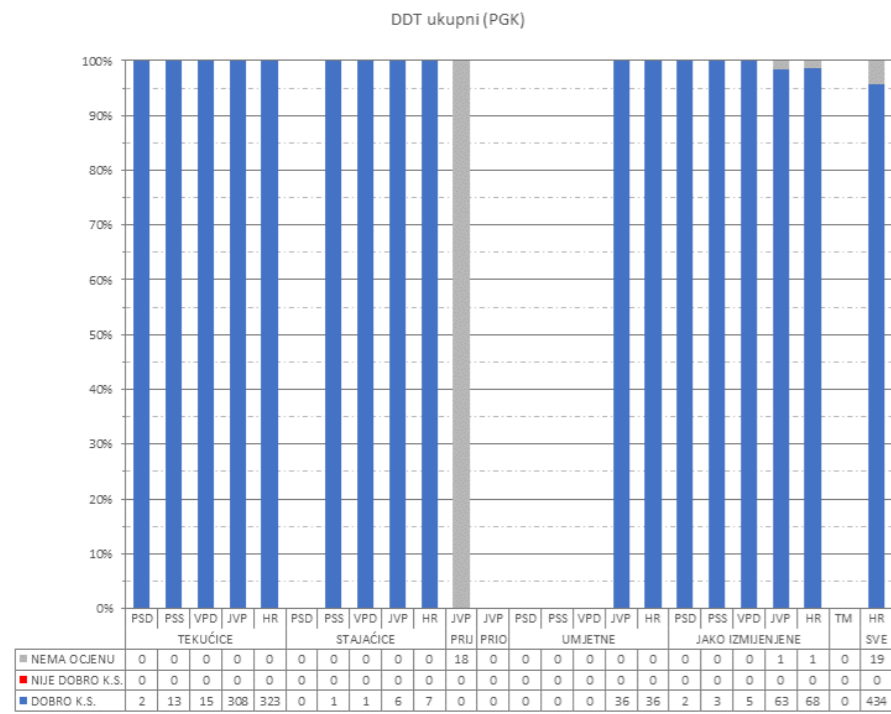
SI 5. Stanje na zaštićenim područjima B, sva vodna tijela



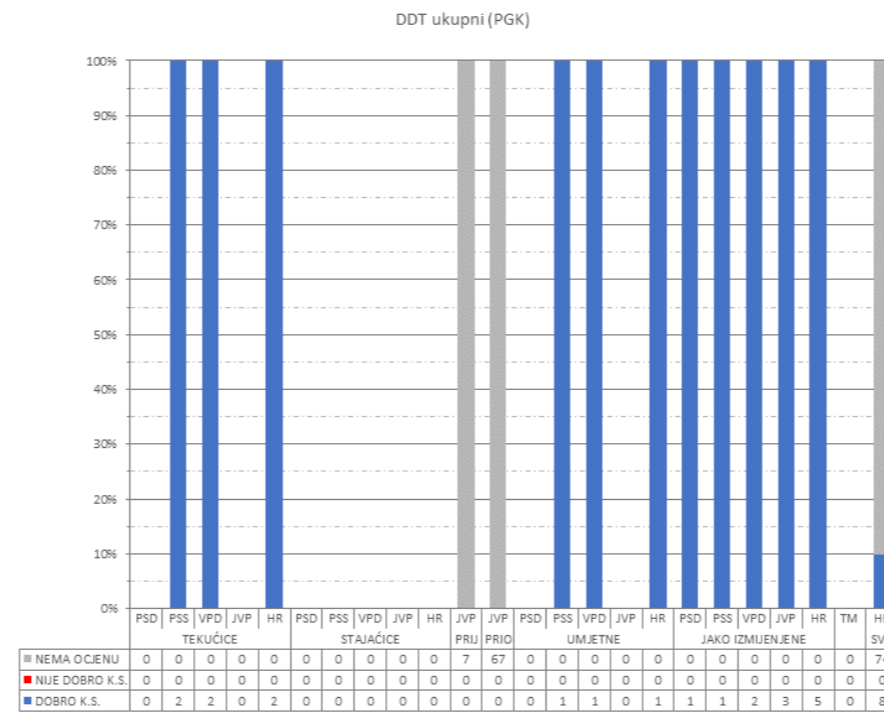
SI 7. Stanje na zaštićenim područjima D, sva vodna tijela



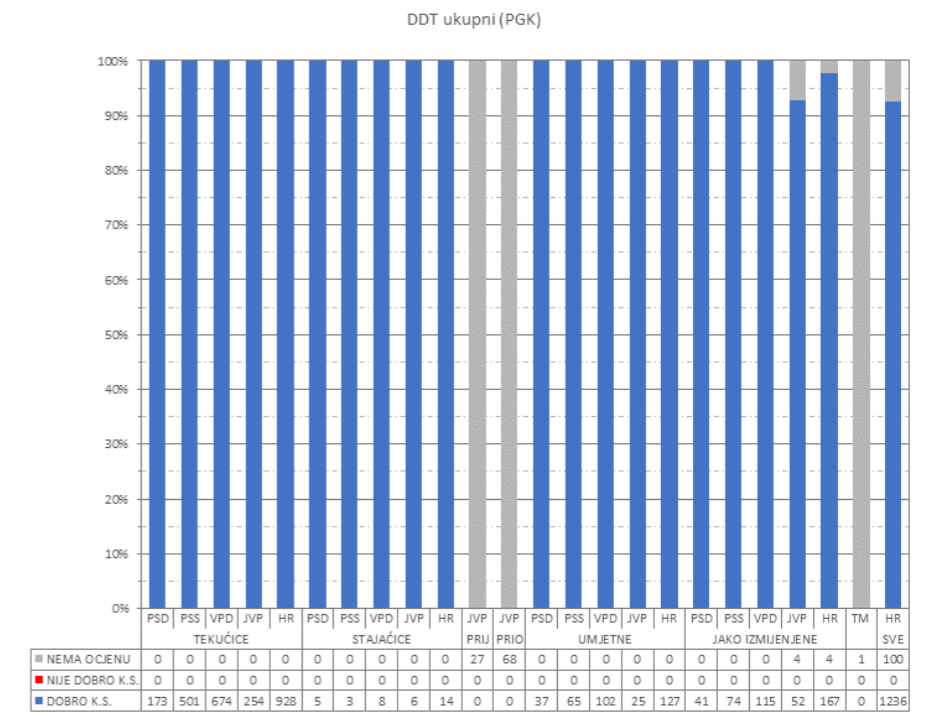
SI 9. Stanje na zaštićenim područjima F, sva vodna tijela



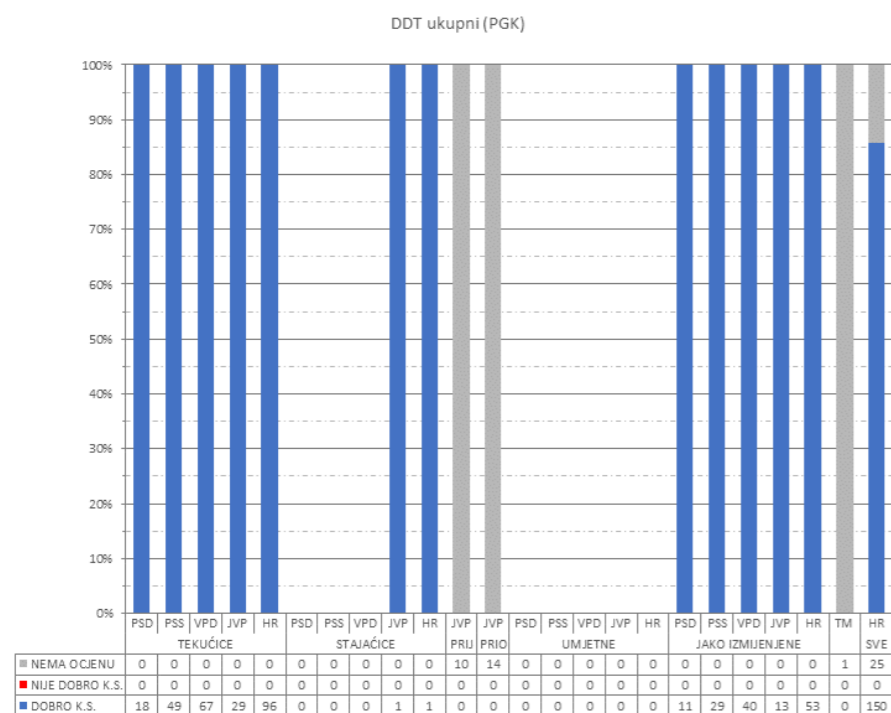
SI 10. Stanje na zaštićenim područjima A, vodna tijela za koja postoji obaveza izvješćivanja



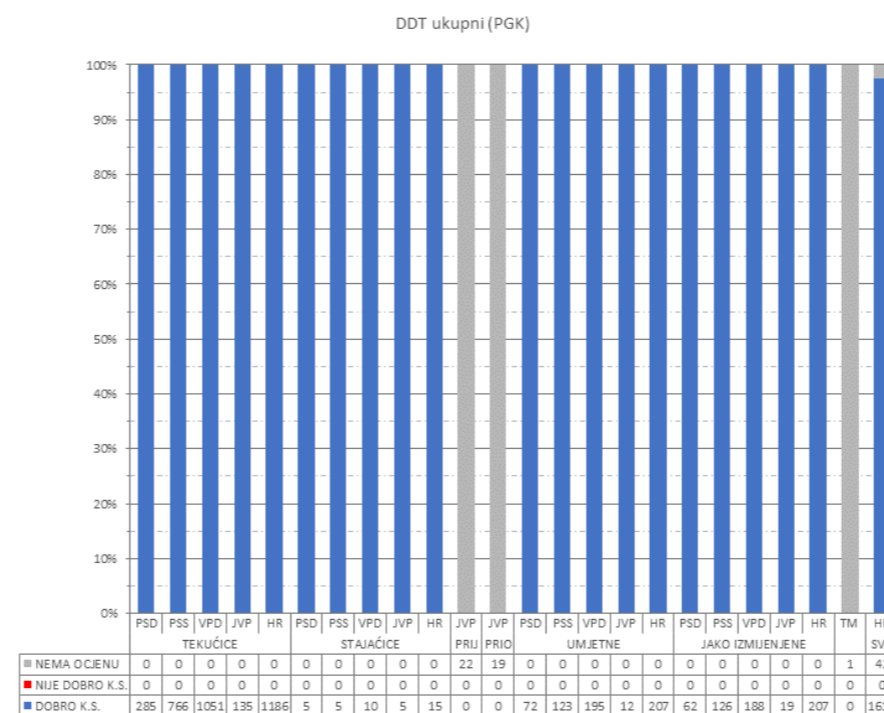
SI 12. Stanje na zaštićenim područjima C, vodna tijela za koja postoji obaveza izvješćivanja



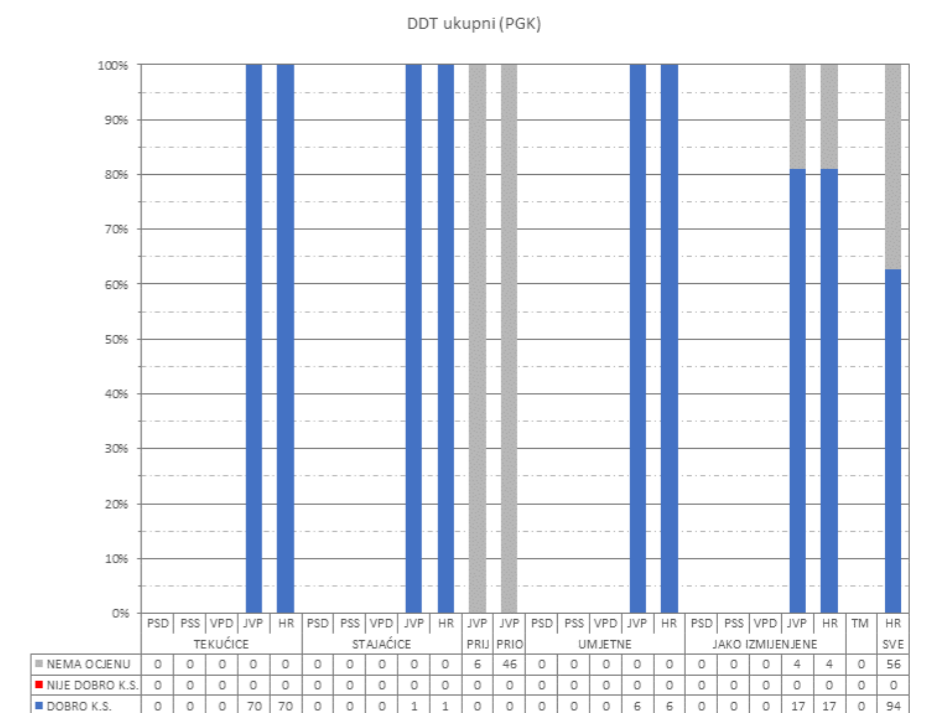
SI 14. Stanje na zaštićenim područjima E, vodna tijela za koja postoji obaveza izvješćivanja



SI 11. Stanje na zaštićenim područjima B, vodna tijela za koja postoji obaveza izvješćivanja



SI 13. Stanje na zaštićenim područjima D, vodna tijela za koja postoji obaveza izvješćivanja



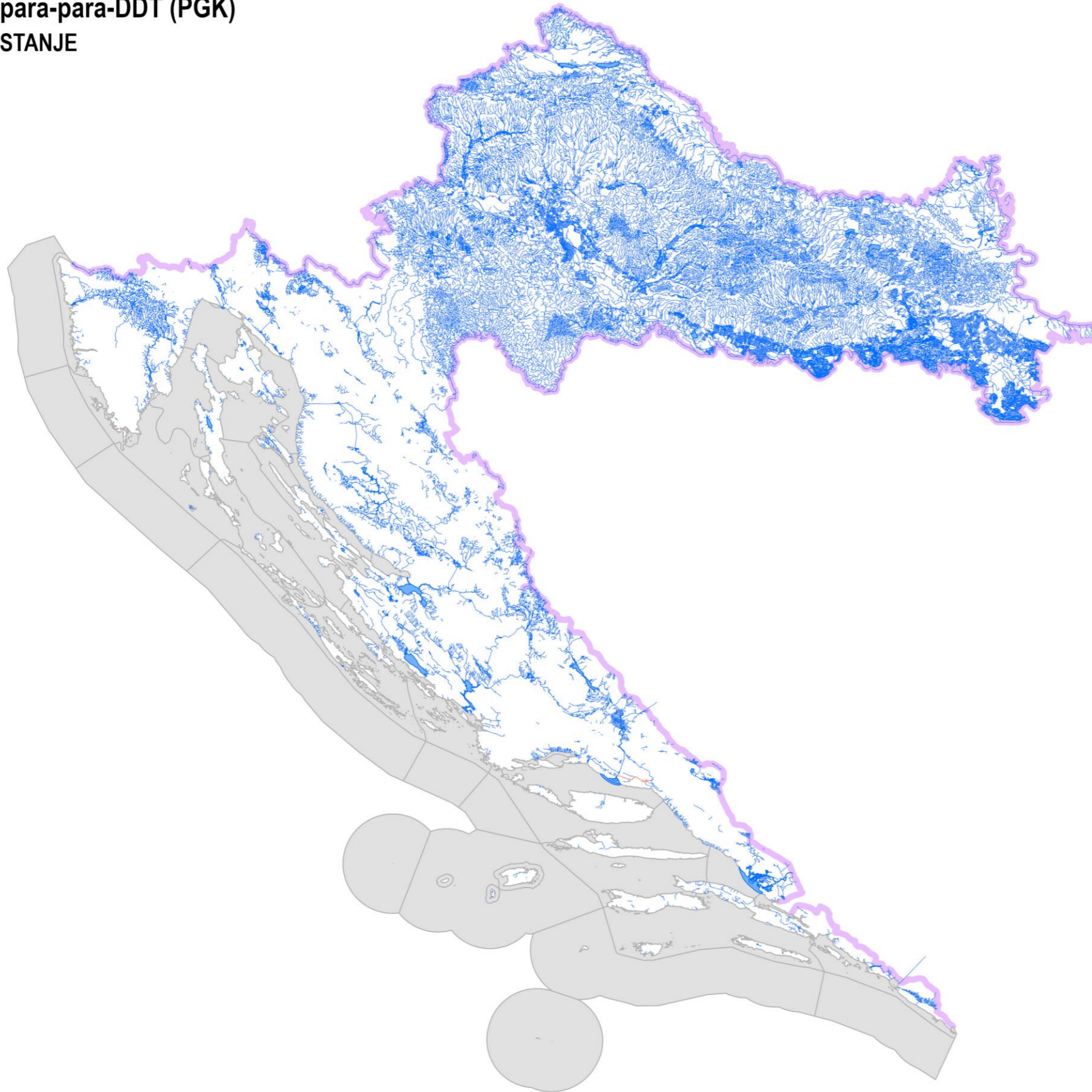
SI 15. Stanje na zaštićenim područjima F, vodna tijela za koja postoji obaveza izvješćivanja

- A. područja zaštite vode namijenjena za ljudsku potrošnju ili rezervirane za te namjene u budućnosti
- B. područja pogodna za zaštitu gospodarski značajnih vodenih organizama

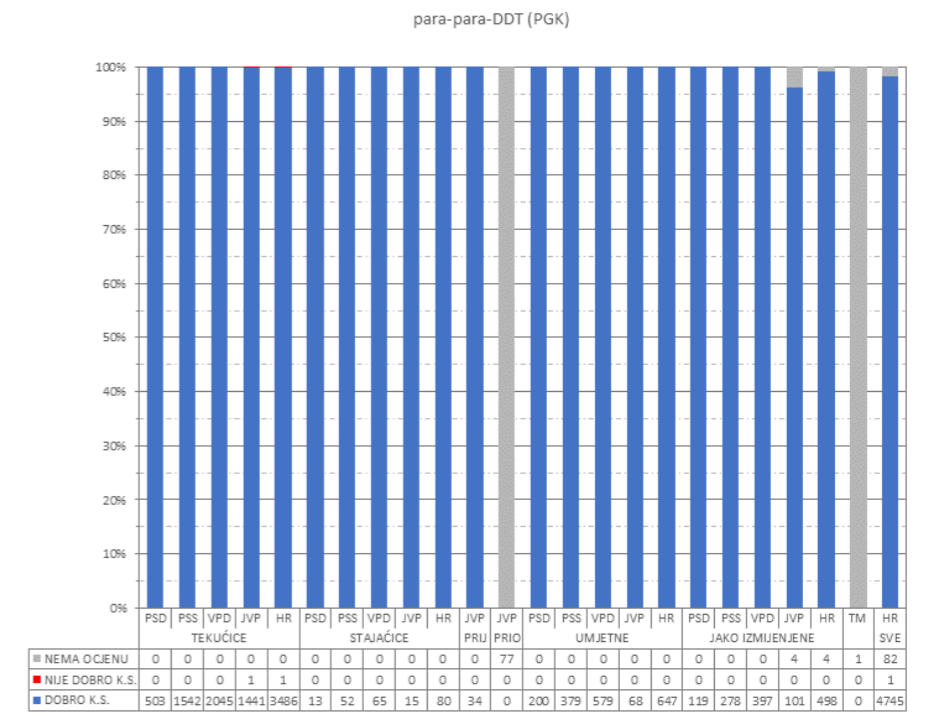
- C. područja za kupanje i rekreaciju
- D. područja podložna eutrofikaciji i područja ranjiva na nitrata

- E. područja namijenjena zaštiti staništa ili vrsta gdje je održavanje ili poboljšanje stanja voda bitan element njihove zaštite
- F. područja loše izmjene voda priobalnim vodama, osjetljivost kojih se ocjenjuje u odnosu na ispuštanje komunalnih otpadnih voda

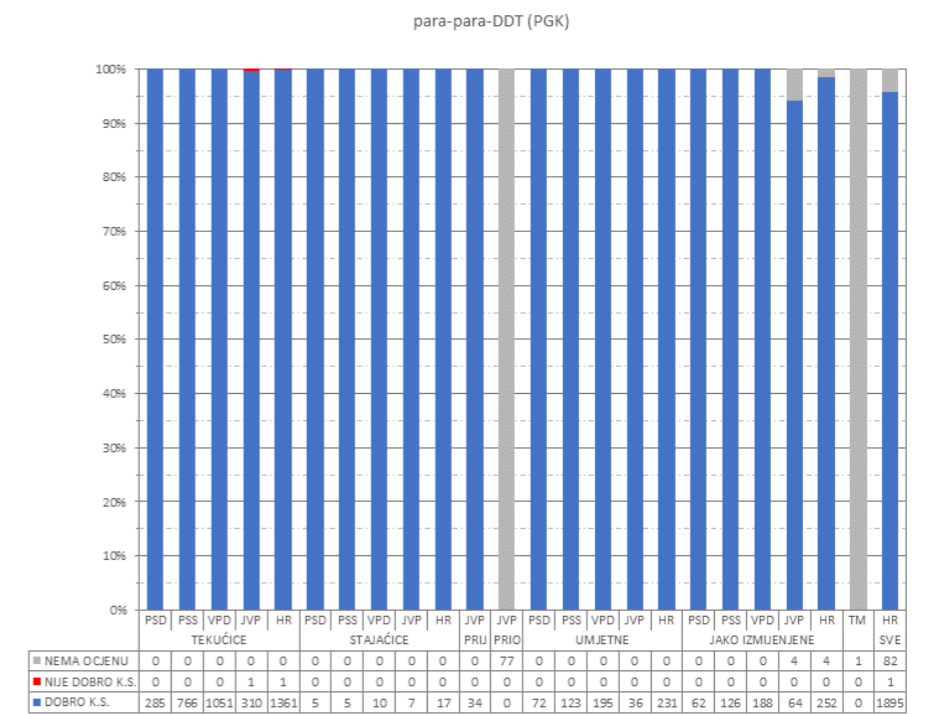
**para-para-DDT (PGK)
STANJE**



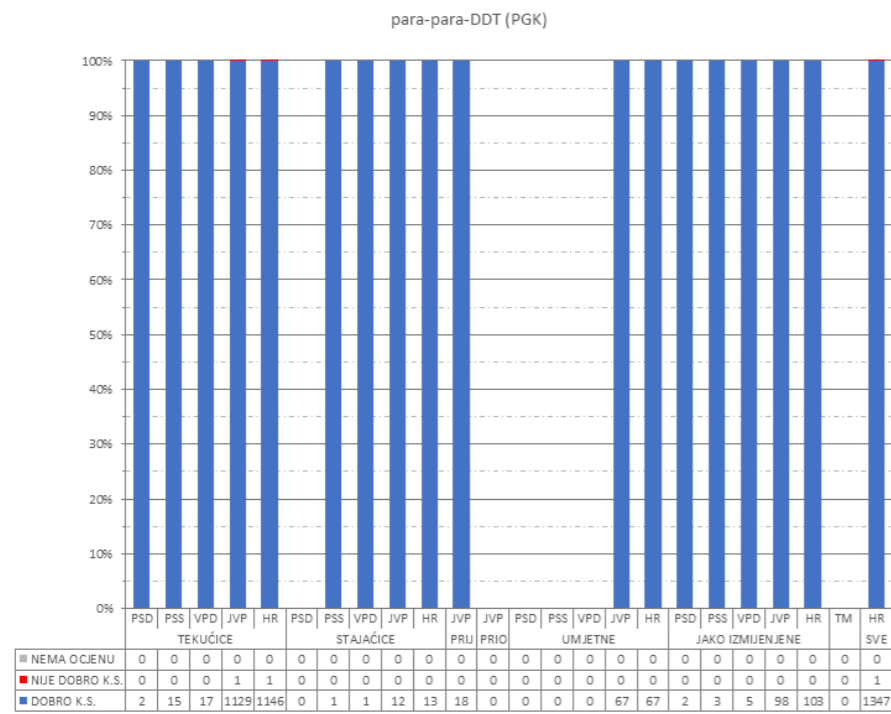
SI 1. Kartografski prikaz stanja vodnih tijela



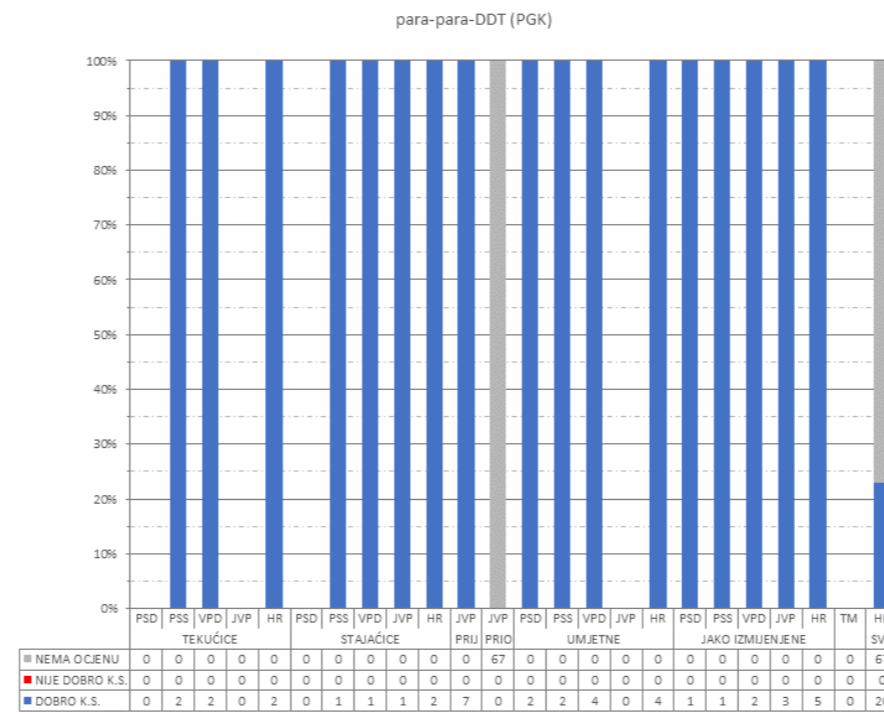
SI 2. Sva vodna tijela



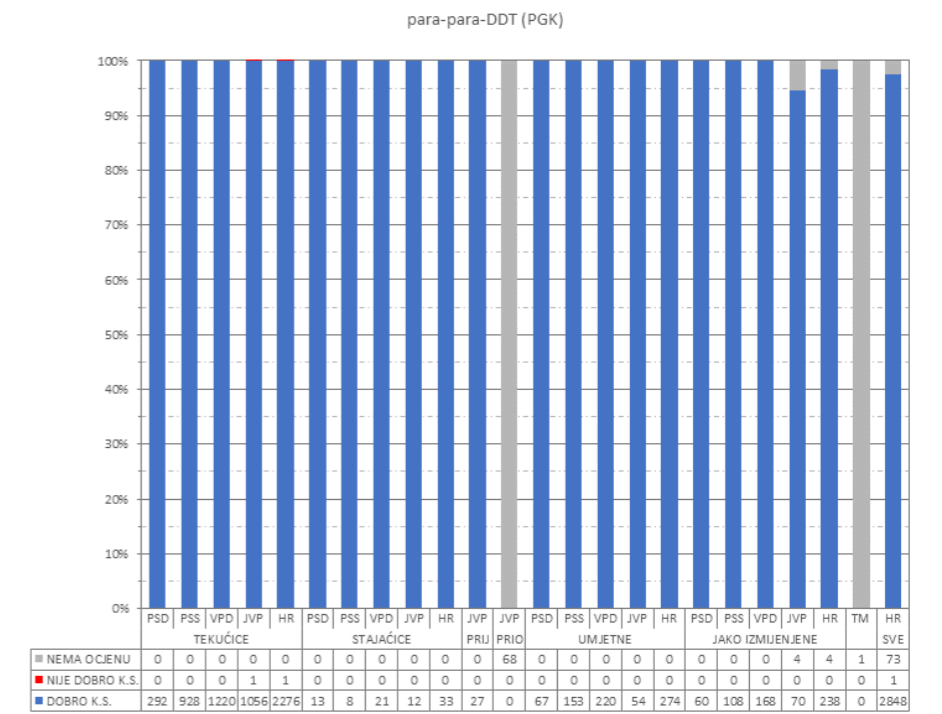
SI 3. Vodna tijela za koja postoji obaveza izvješćivanja



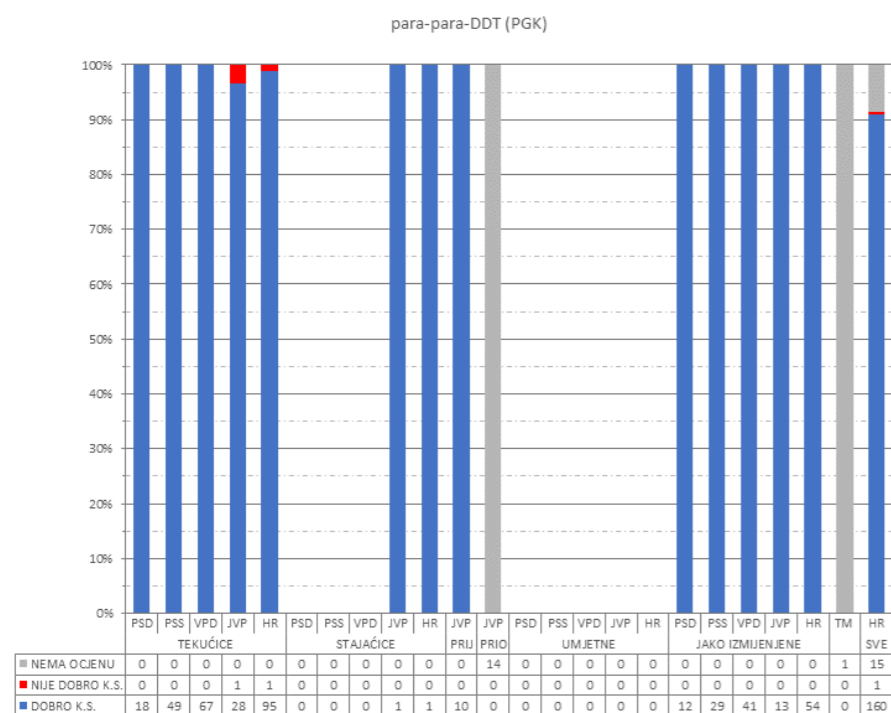
SI 4. Stanje na zaštićenim područjima A, sva vodna tijela



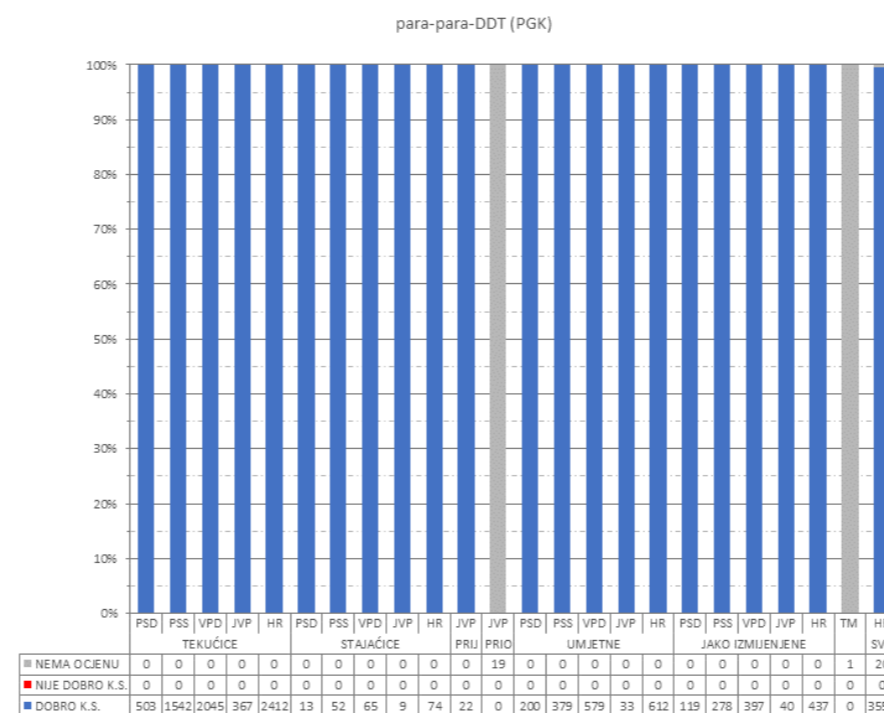
SI 6. Stanje na zaštićenim područjima C, sva vodna tijela



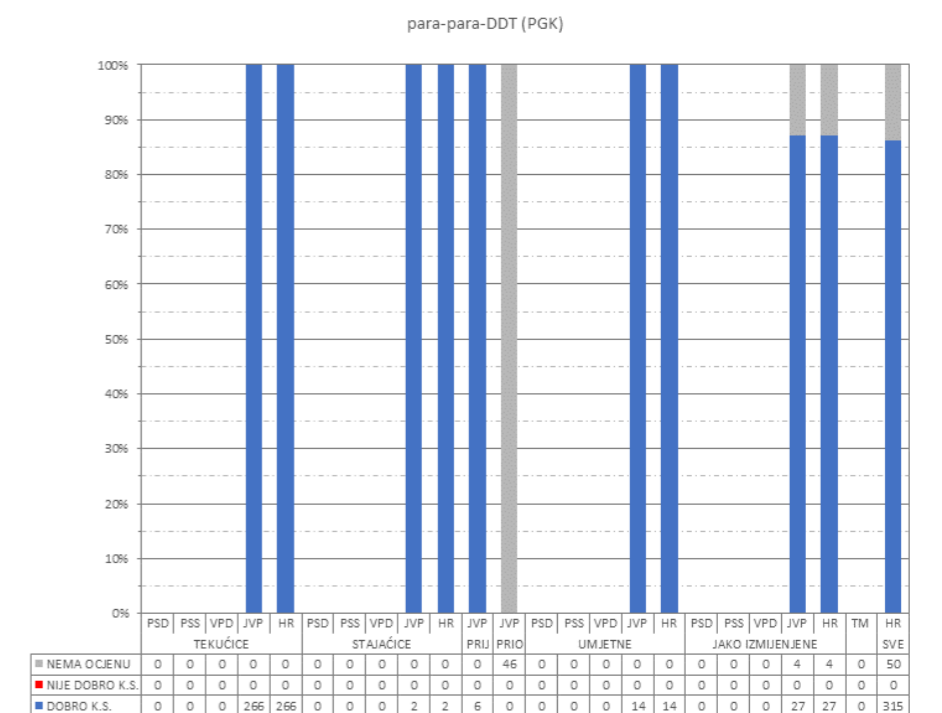
SI 8. Stanje na zaštićenim područjima E, sva vodna tijela



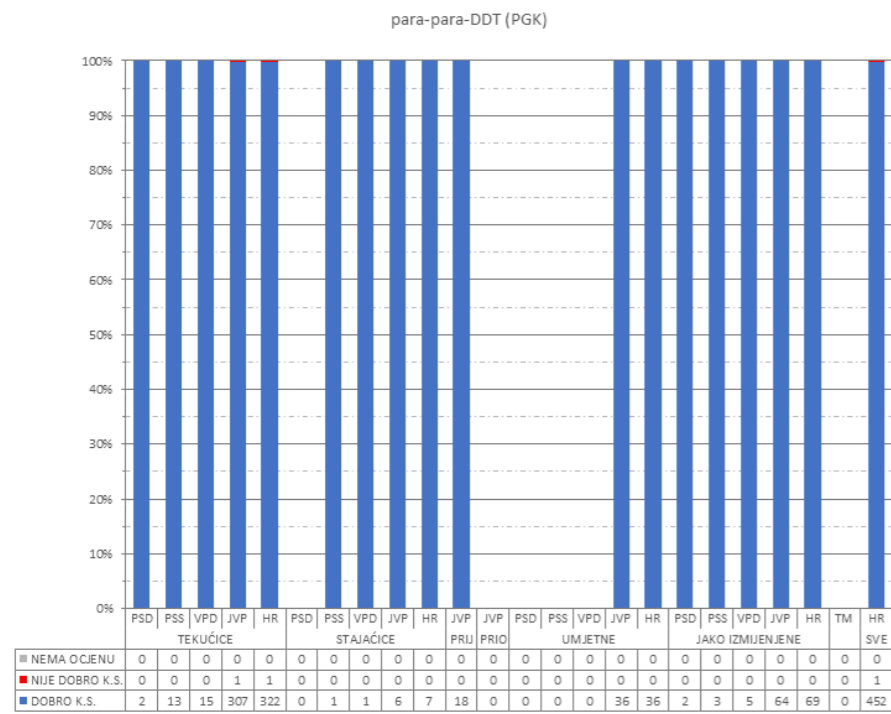
SI 5. Stanje na zaštićenim područjima B, sva vodna tijela



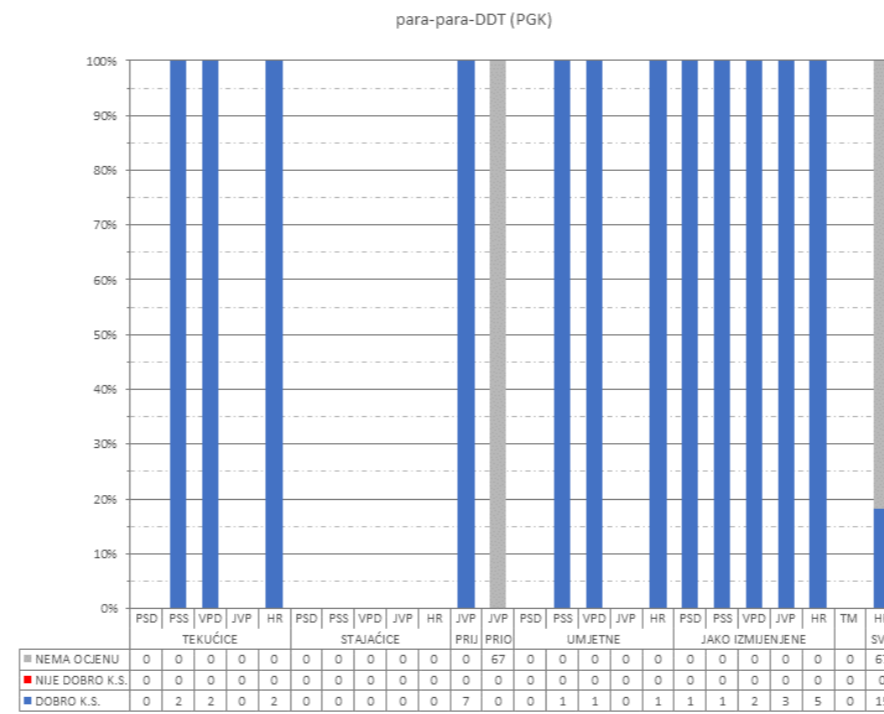
SI 7. Stanje na zaštićenim područjima D, sva vodna tijela



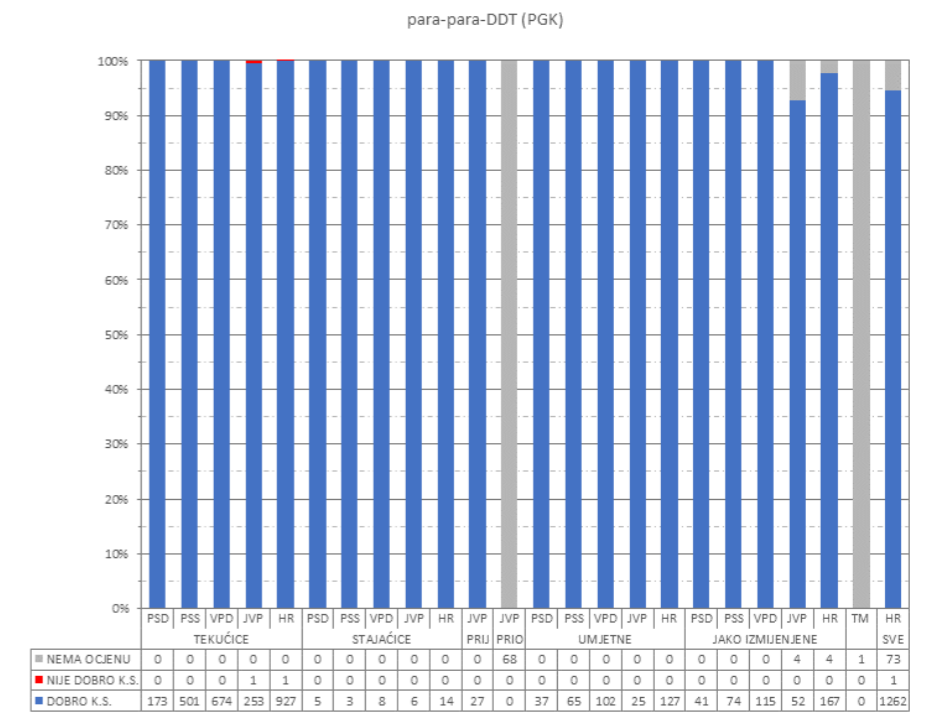
SI 9. Stanje na zaštićenim područjima F, sva vodna tijela



SI 10. Stanje na zaštićenim područjima A, vodna tijela za koja postoji obaveza izvješćivanja



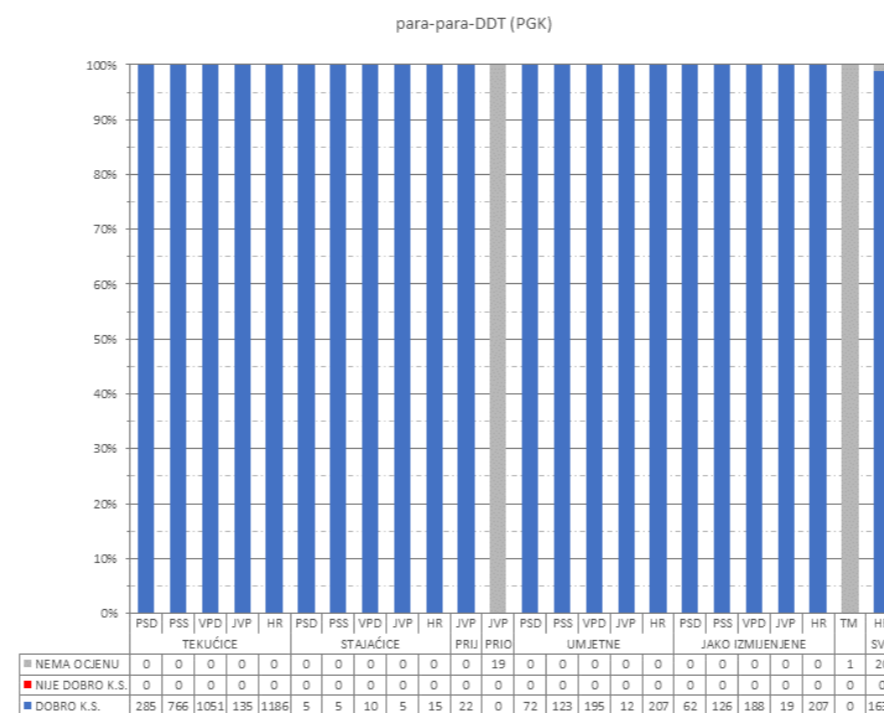
SI 12. Stanje na zaštićenim područjima C, vodna tijela za koja postoji obaveza izvješćivanja



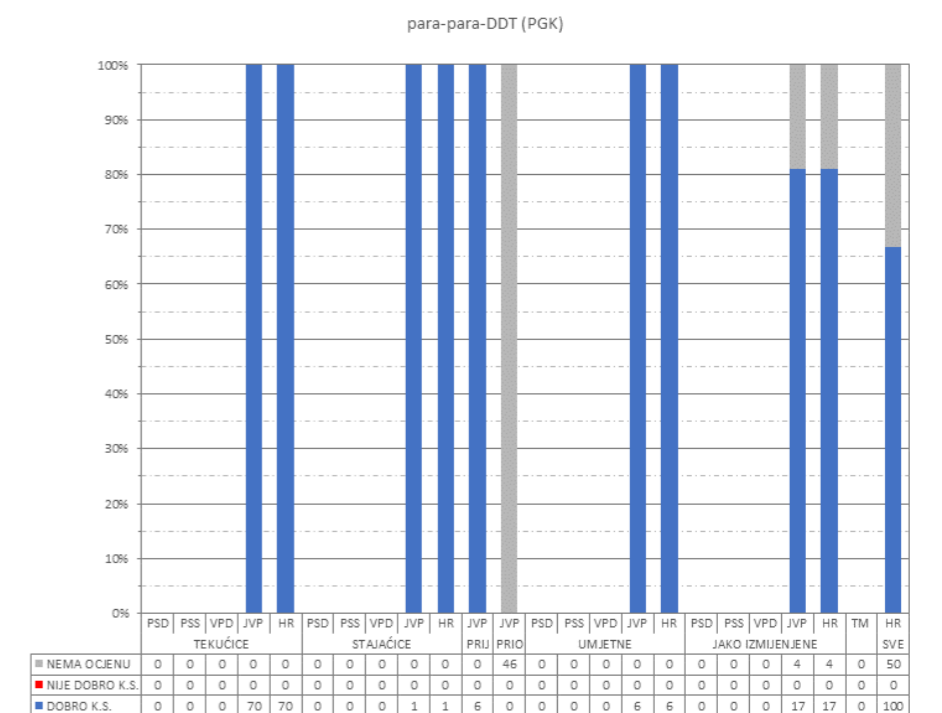
SI 14. Stanje na zaštićenim područjima E, vodna tijela za koja postoji obaveza izvješćivanja



SI 11. Stanje na zaštićenim područjima B, vodna tijela za koja postoji obaveza izvješćivanja



SI 13. Stanje na zaštićenim područjima D, vodna tijela za koja postoji obaveza izvješćivanja



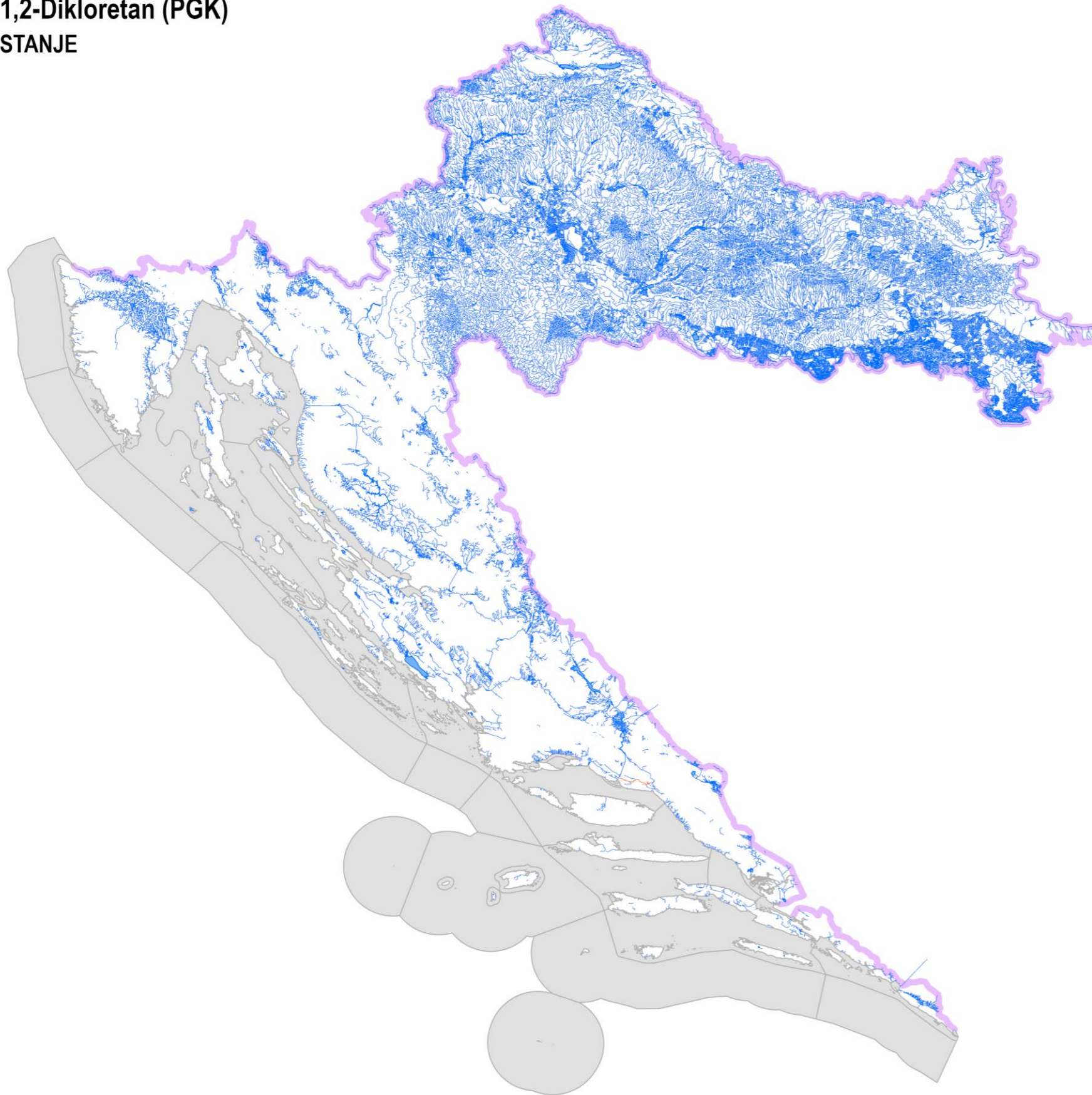
SI 15. Stanje na zaštićenim područjima F, vodna tijela za koja postoji obaveza izvješćivanja

- A. područja zaštite vode namijenjena za ljudsku potrošnju ili rezervirane za te namjene u budućnosti
- B. područja pogodna za zaštitu gospodarski značajnih vodenih organizama

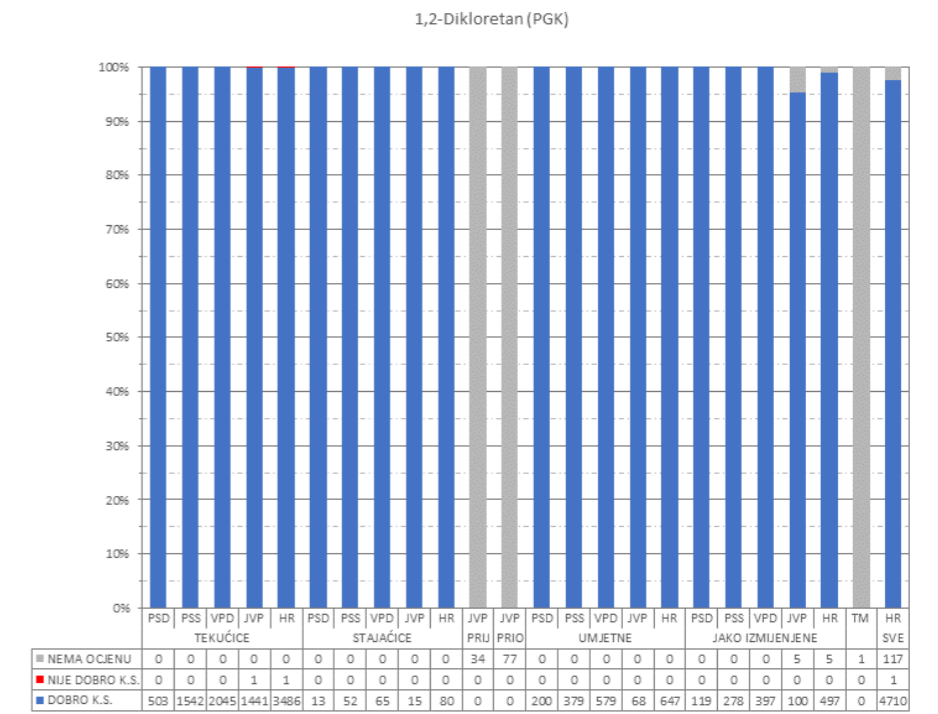
- C. područja za kupanje i rekreaciju
- D. područja podložna eutrofikaciji i područja ranjiva na nitrate

- E. područja namijenjena zaštiti staništa ili vrsta gdje je održavanje ili poboljšanje stanja voda bitan element njihove zaštite
- F. područja loše izmjene voda priobalnim vodama, osjetljivost kojih se ocjenjuje u odnosu na ispuštanje komunalnih otpadnih voda

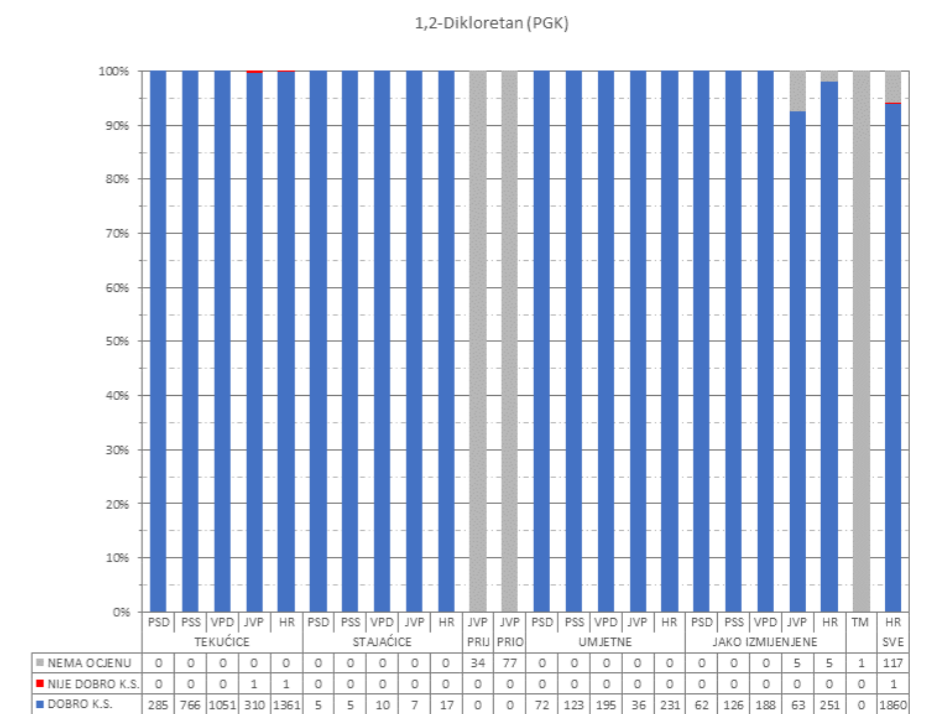
1,2-Dikloretan (PGK) STANJE



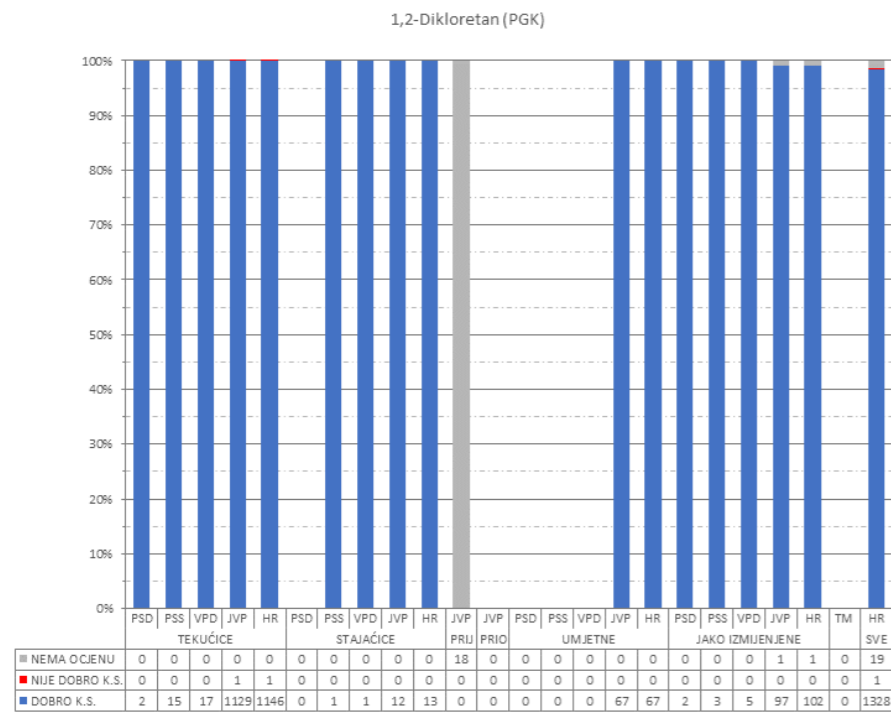
SI 1. Kartografski prikaz stanja vodnih tijela



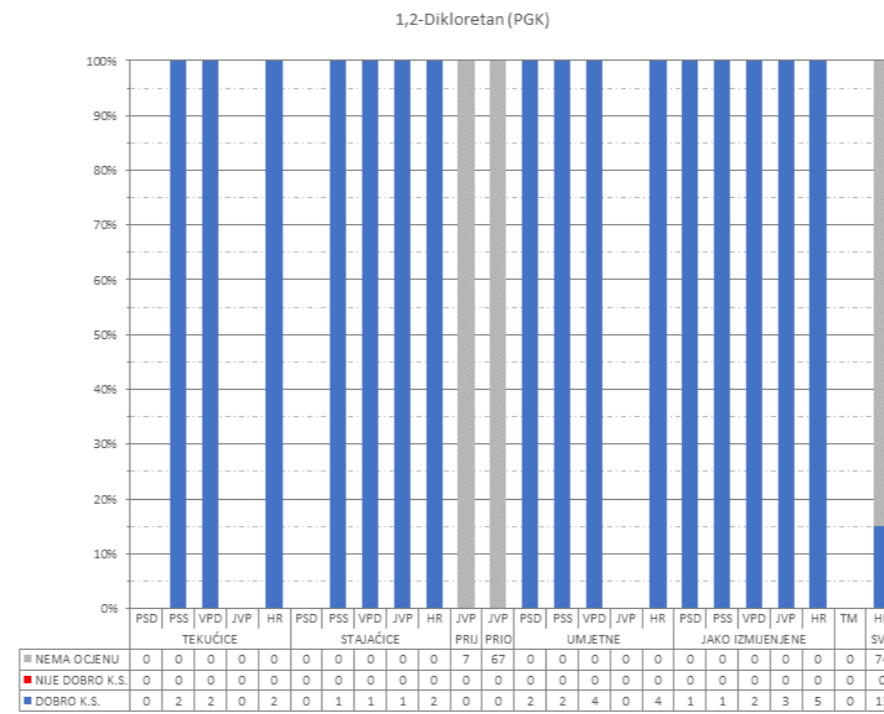
SI 2. Sva vodna tijela



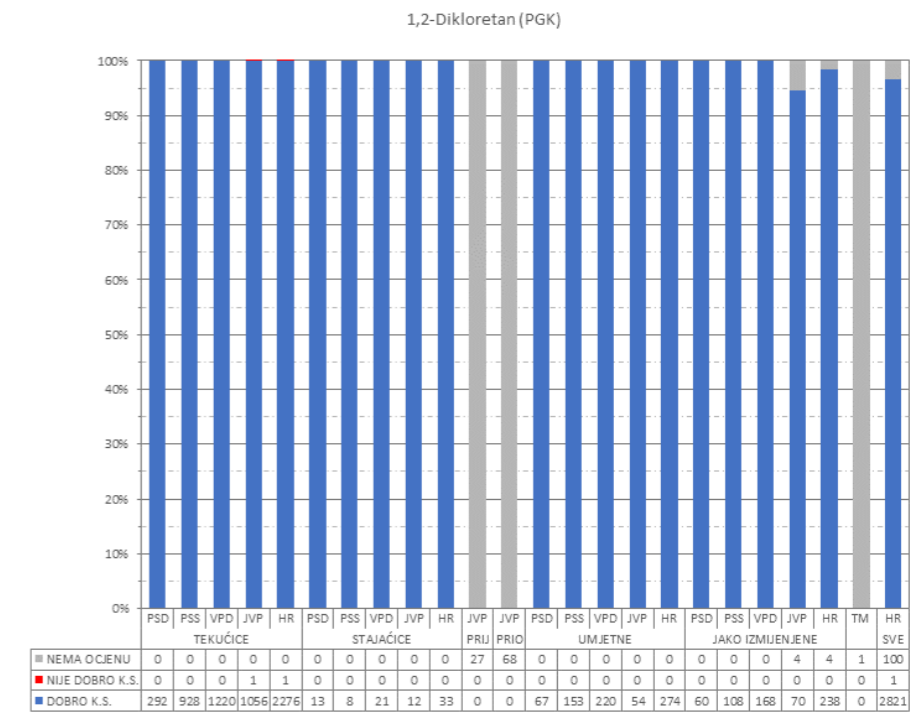
SI 3. Vodna tijela za koja postoji obaveza izvješćivanja



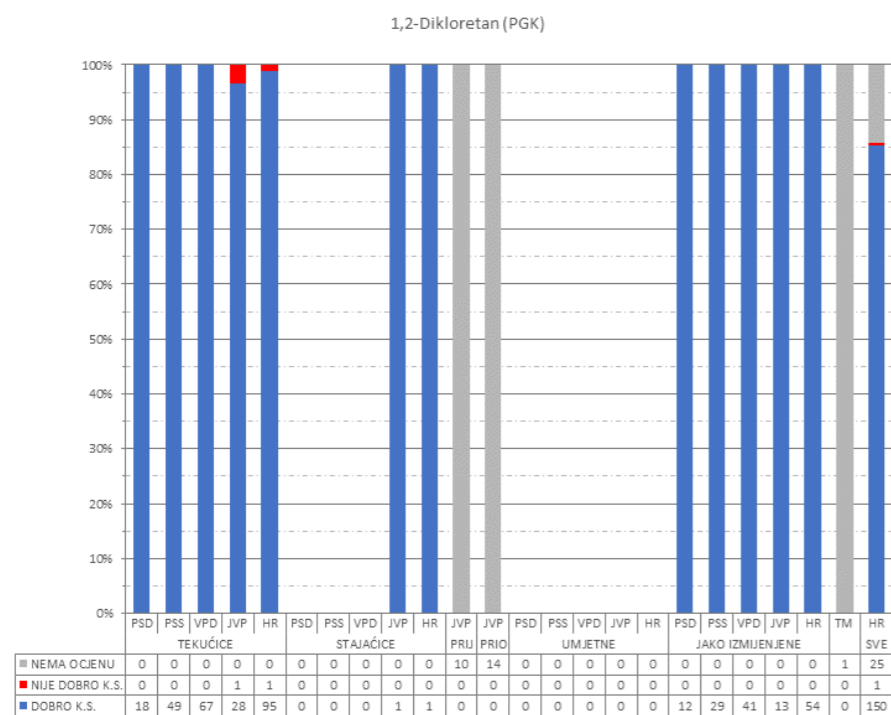
SI 4. Stanje na zaštićenim područjima A, sva vodna tijela



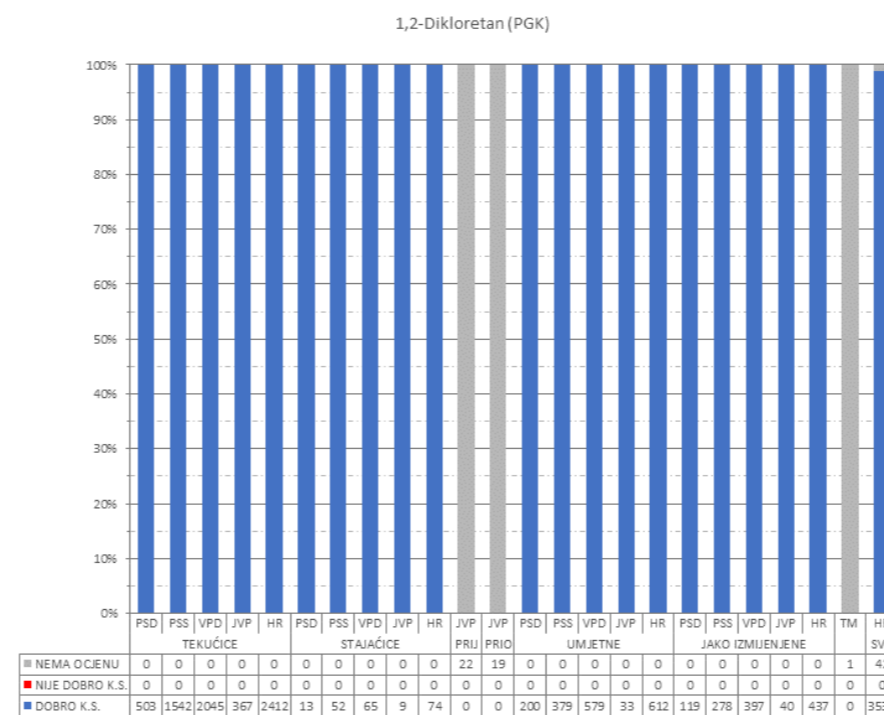
SI 6. Stanje na zaštićenim područjima C, sva vodna tijela



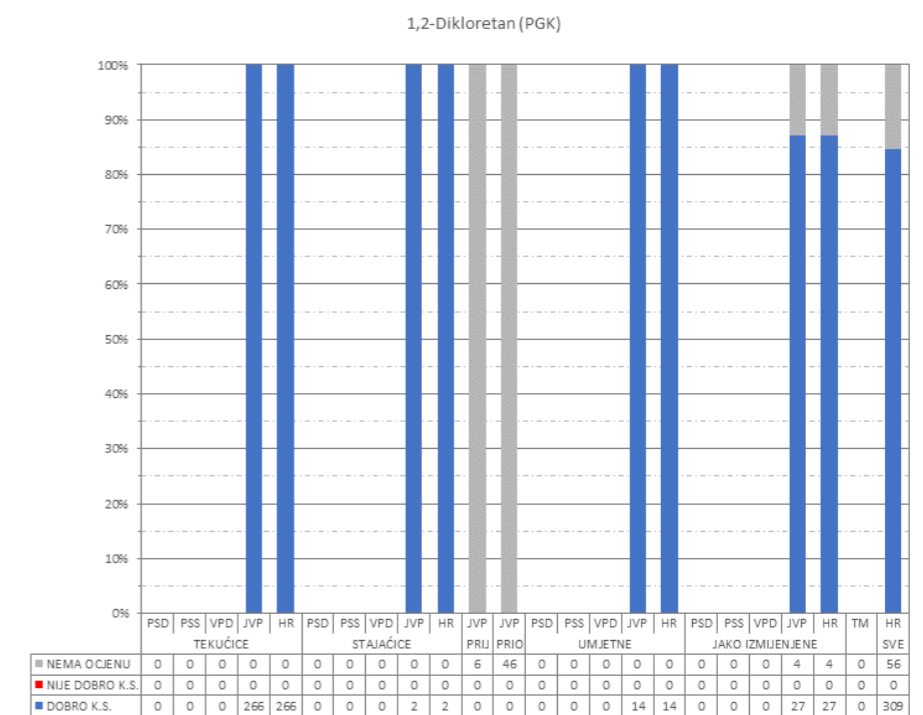
SI 8. Stanje na zaštićenim područjima E, sva vodna tijela



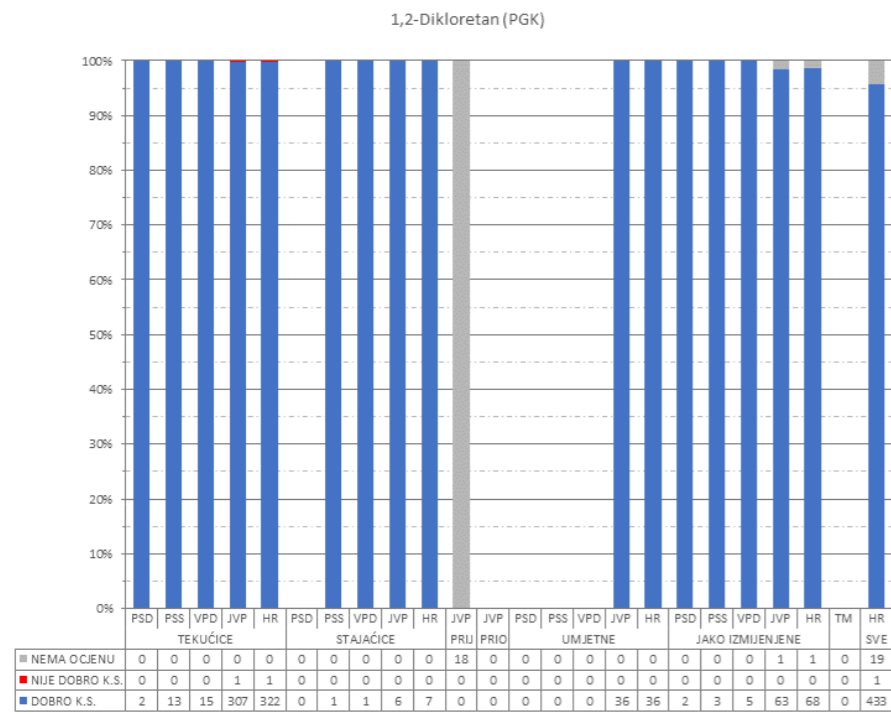
SI 5. Stanje na zaštićenim područjima B, sva vodna tijela



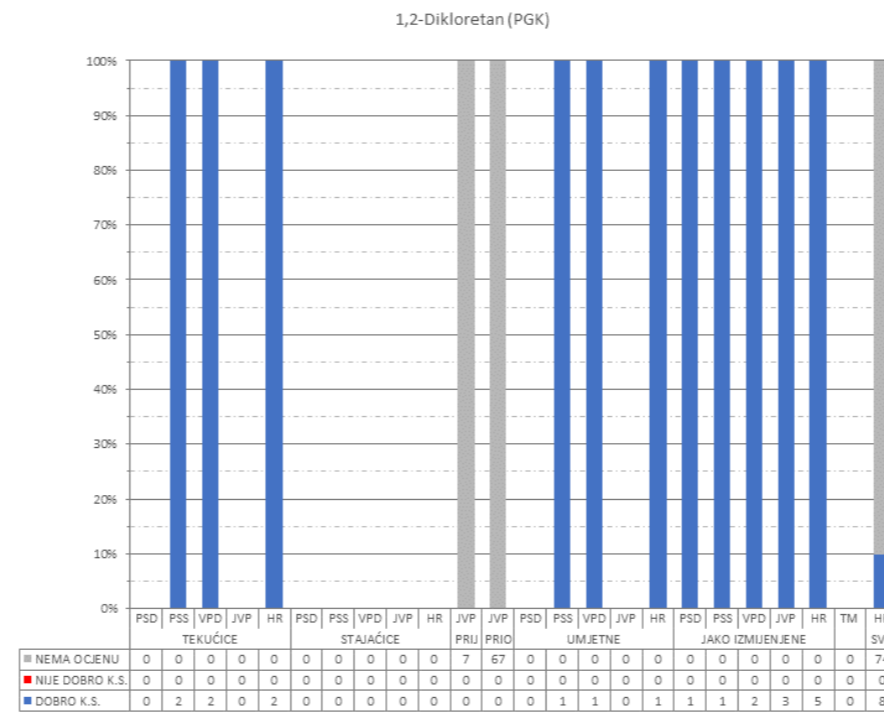
SI 7. Stanje na zaštićenim područjima D, sva vodna tijela



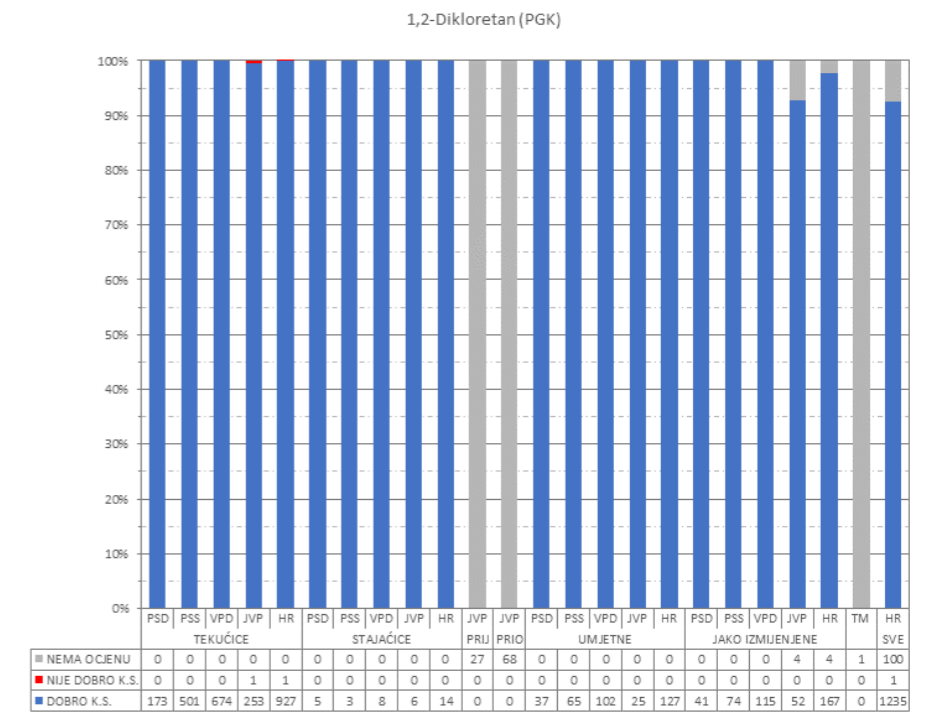
SI 9. Stanje na zaštićenim područjima F, sva vodna tijela



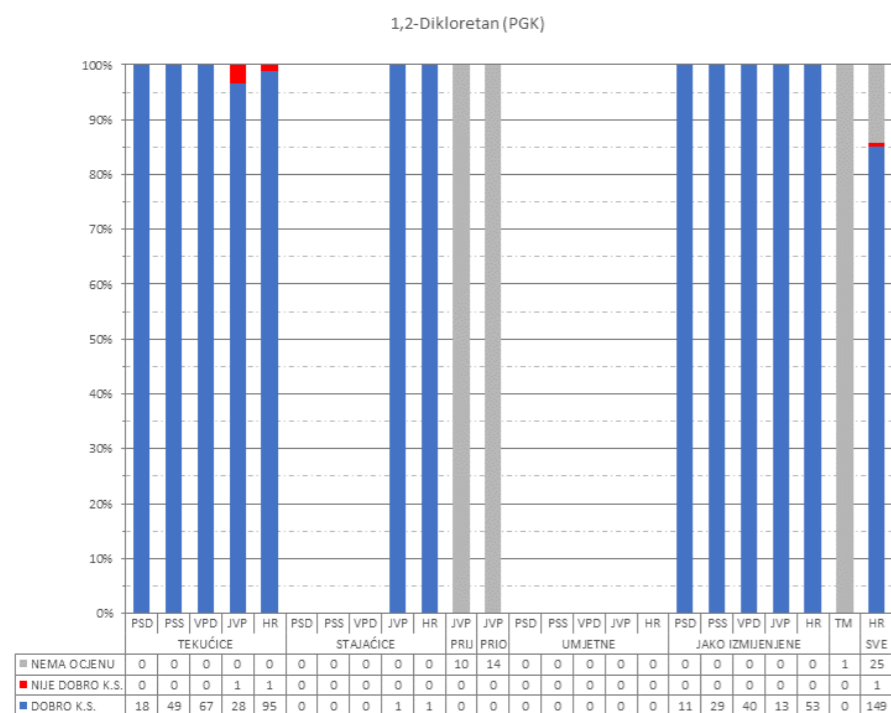
SI 10. Stanje na zaštićenim područjima A, vodna tijela za koja postoji obaveza izvješćivanja



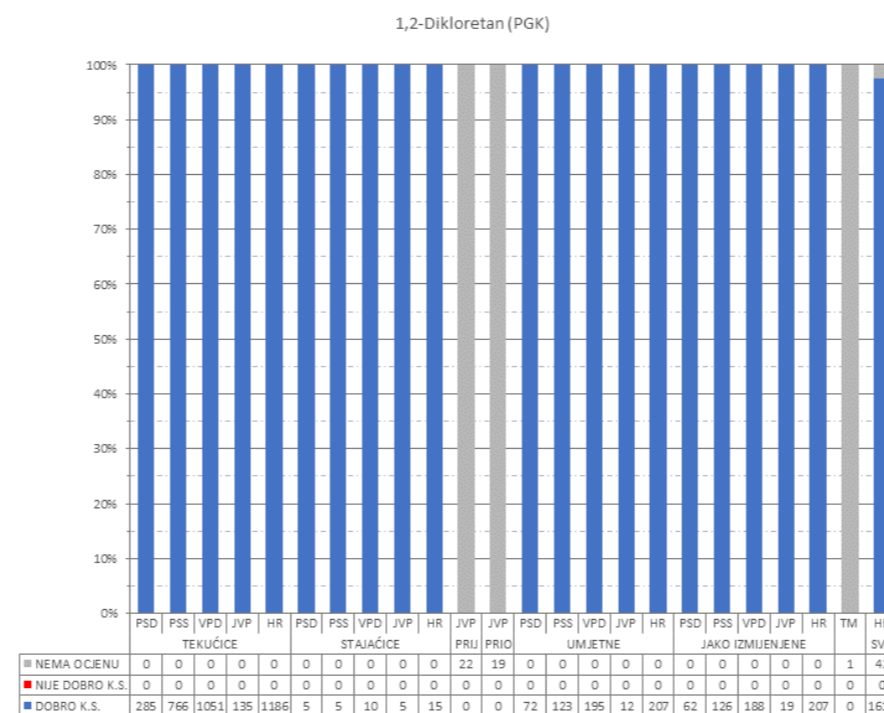
SI 12. Stanje na zaštićenim područjima C, vodna tijela za koja postoji obaveza izvješćivanja



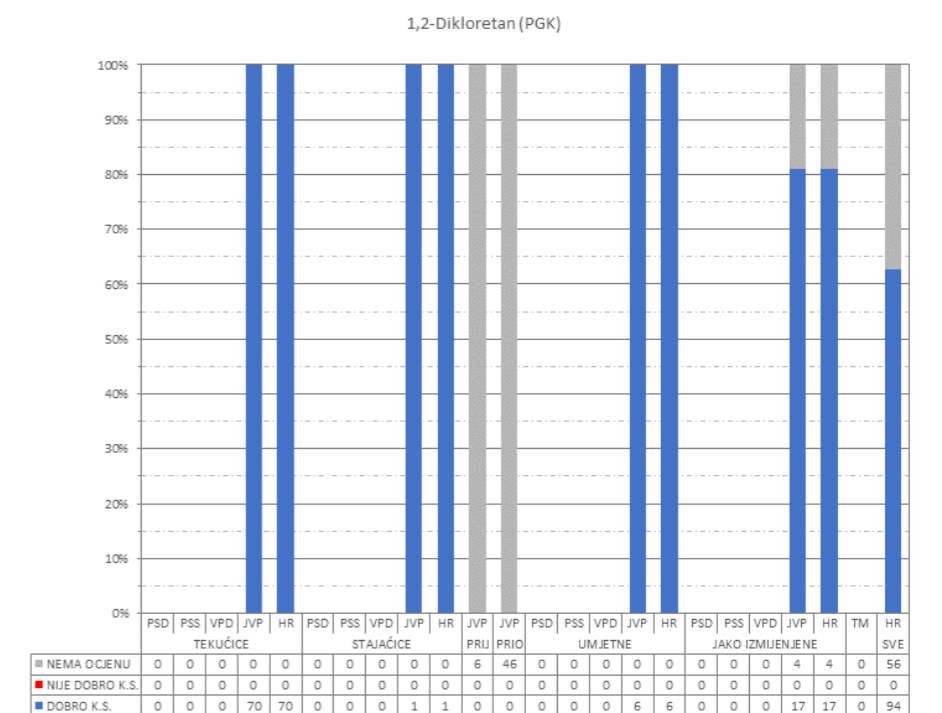
SI 14. Stanje na zaštićenim područjima E, vodna tijela za koja postoji obaveza izvješćivanja



SI 11. Stanje na zaštićenim područjima B, vodna tijela za koja postoji obaveza izvješćivanja



SI 13. Stanje na zaštićenim područjima D, vodna tijela za koja postoji obaveza izvješćivanja



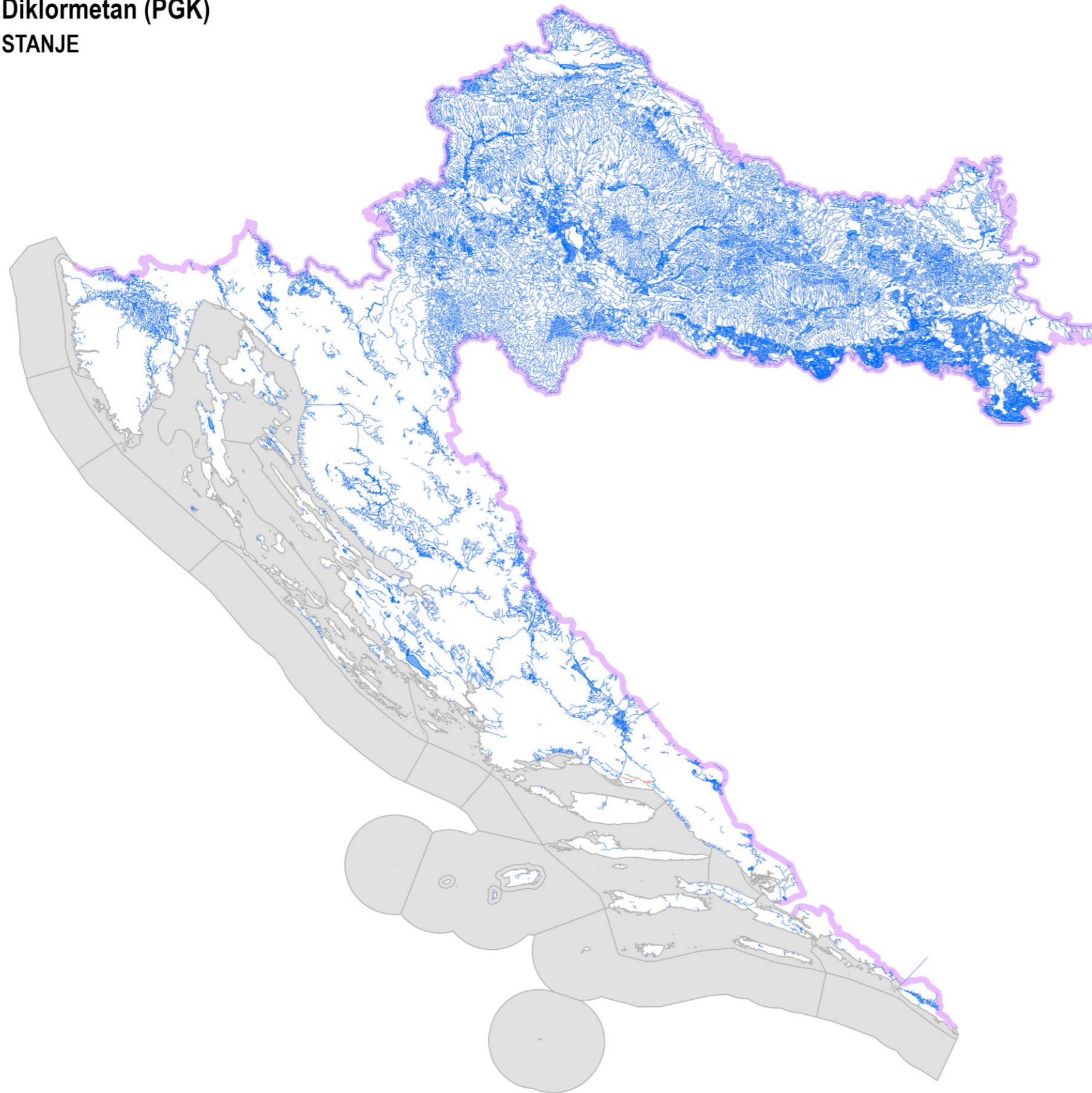
SI 15. Stanje na zaštićenim područjima F, vodna tijela za koja postoji obaveza izvješćivanja

- A. područja zaštite vode namijenjena za ljudsku potrošnju ili rezervirane za te namjene u budućnosti
- B. područja pogodna za zaštitu gospodarski značajnih vodenih organizama

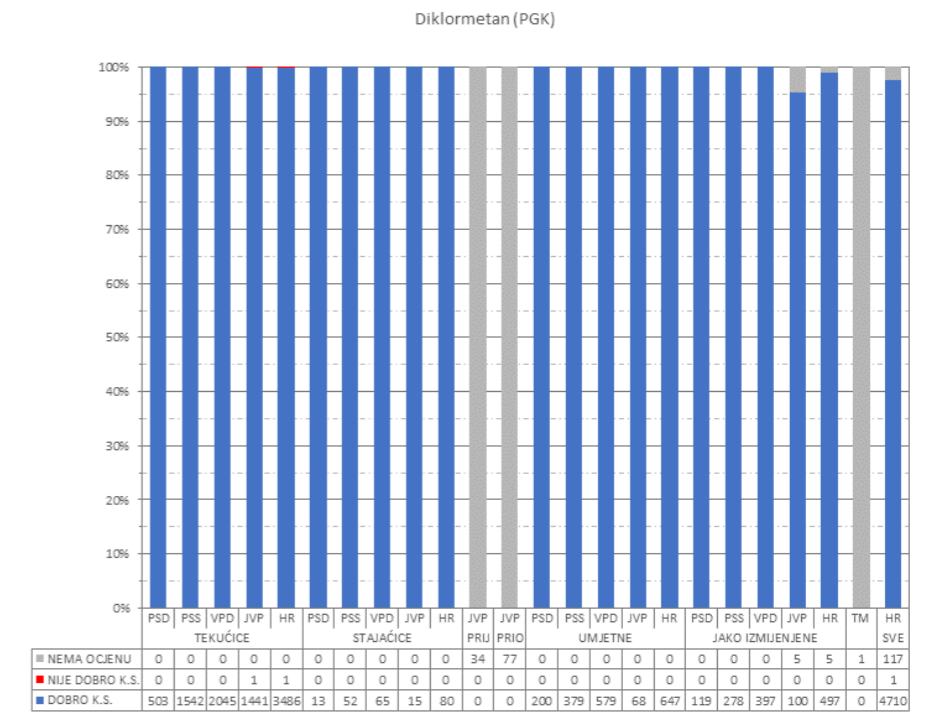
- C. područja za kupanje i rekreaciju
- D. područja podložna eutrofikaciji i područja ranjiva na nitrate

- E. područja namijenjena zaštiti staništa ili vrsta gdje je održavanje ili poboljšanje stanja voda bitan element njihove zaštite
- F. područja loše izmjene voda priobalnim vodama, osjetljivost kojih se ocjenjuje u odnosu na ispuštanje komunalnih otpadnih voda

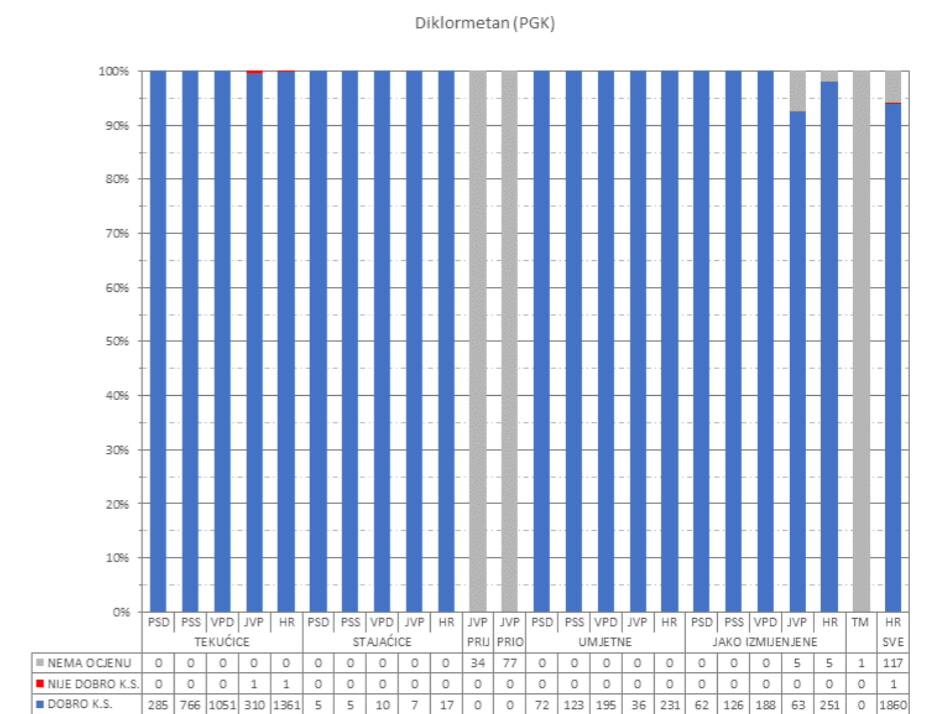
Diklormetan (PGK) STANJE



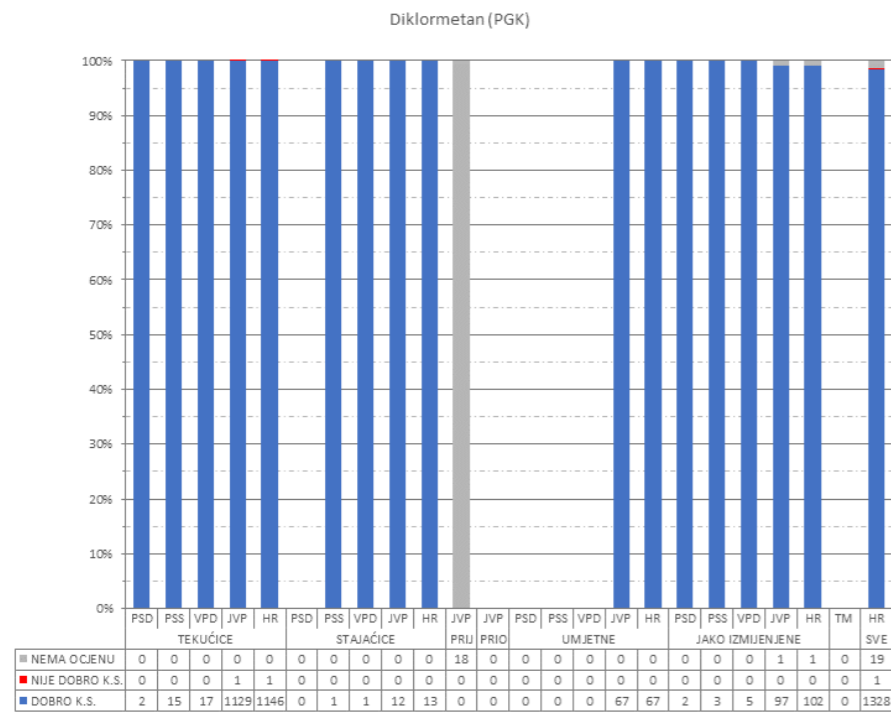
SI 1. Kartografski prikaz stanja vodnih tijela



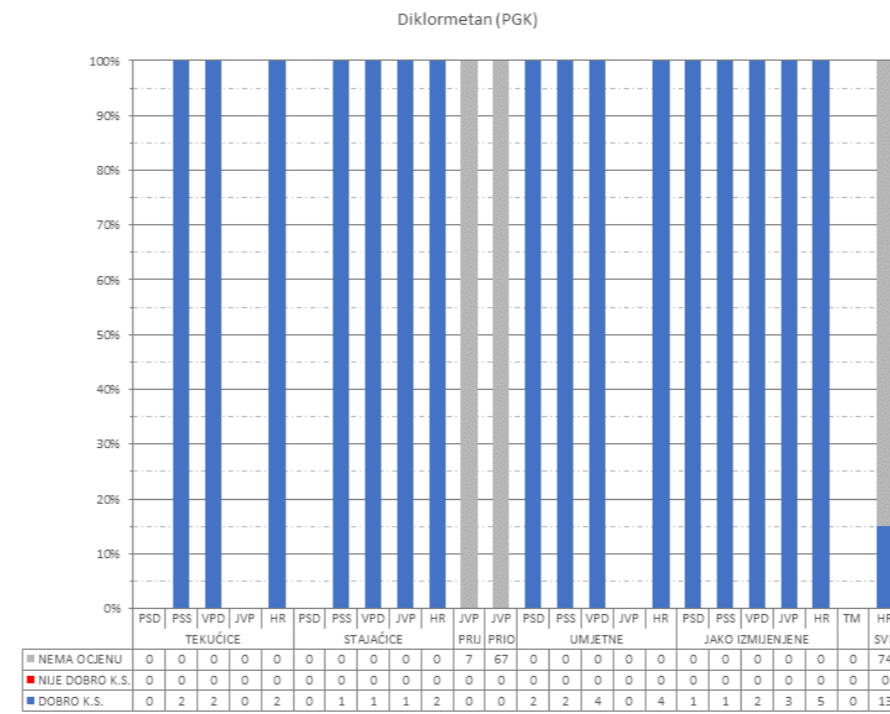
SI 2. Sva vodna tijela



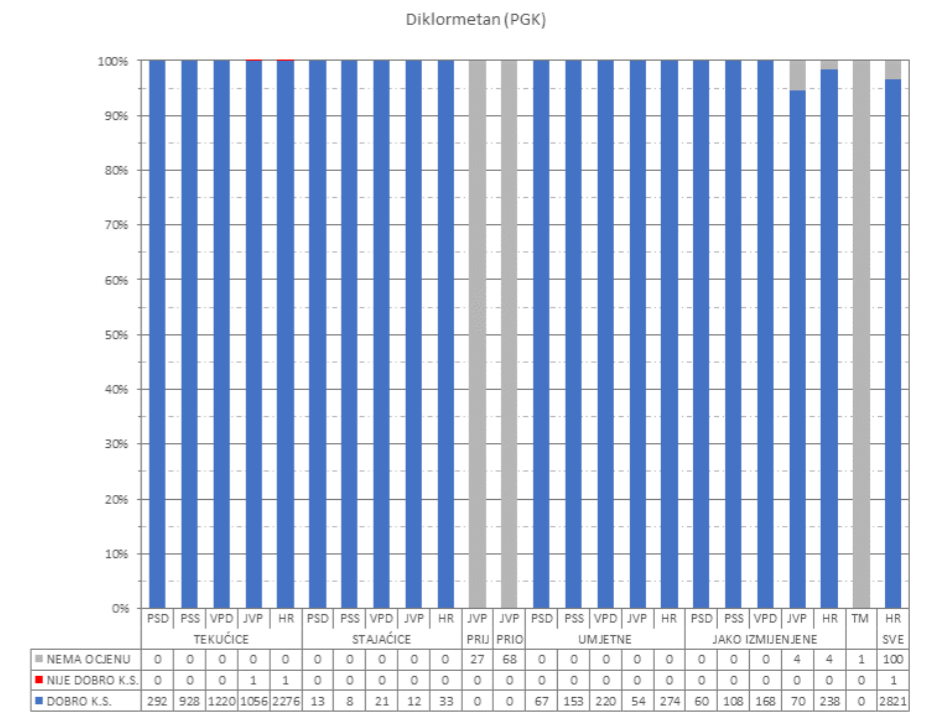
SI 3. Vodna tijela za koja postoji obaveza izvješćivanja



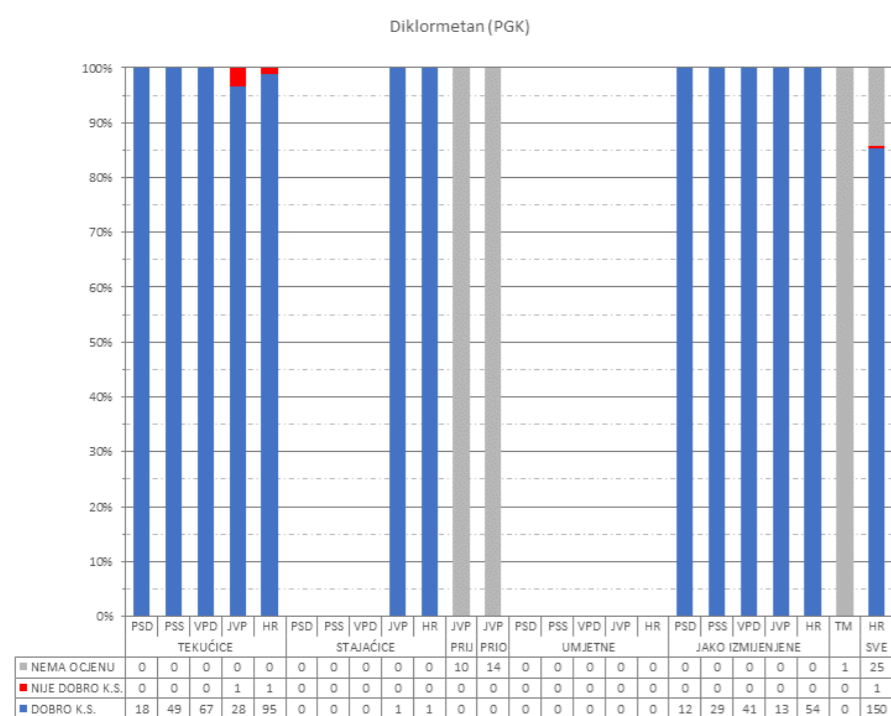
SI 4. Stanje na zaštićenim područjima A, sva vodna tijela



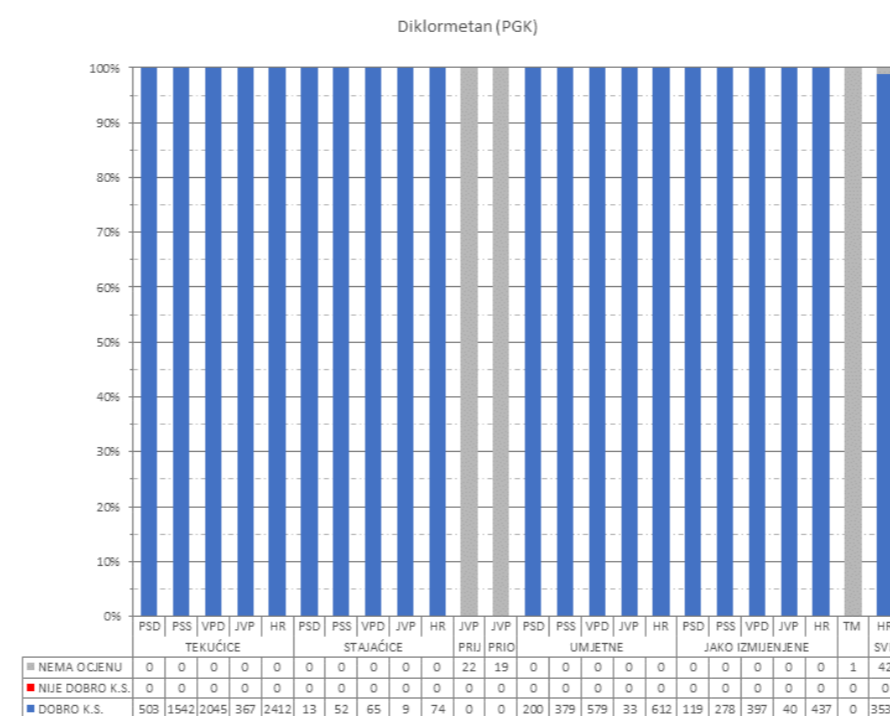
SI 6. Stanje na zaštićenim područjima C, sva vodna tijela



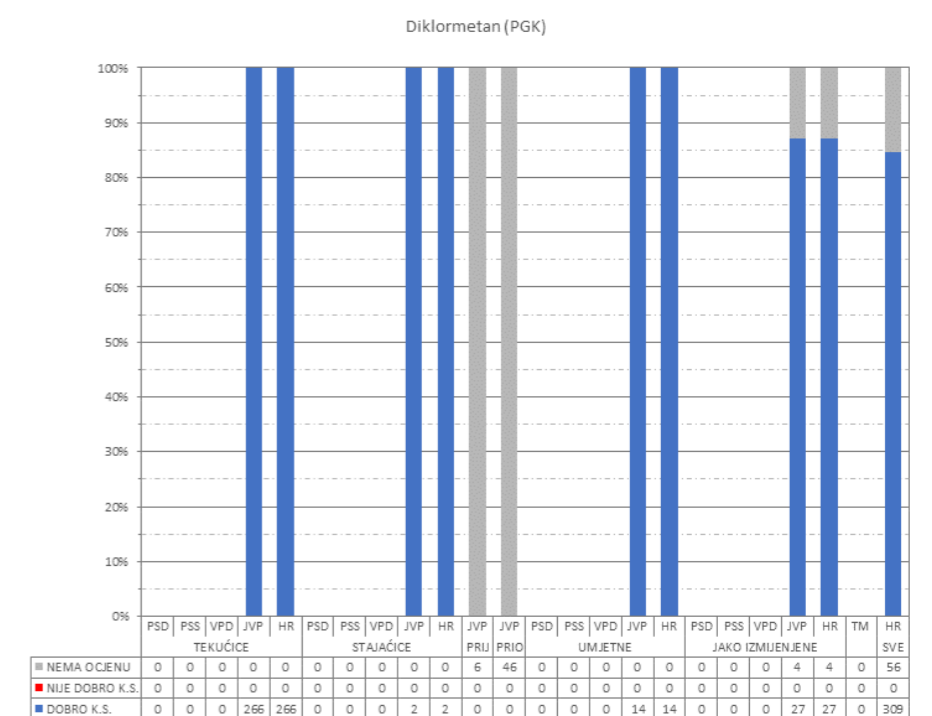
SI 8. Stanje na zaštićenim područjima E, sva vodna tijela



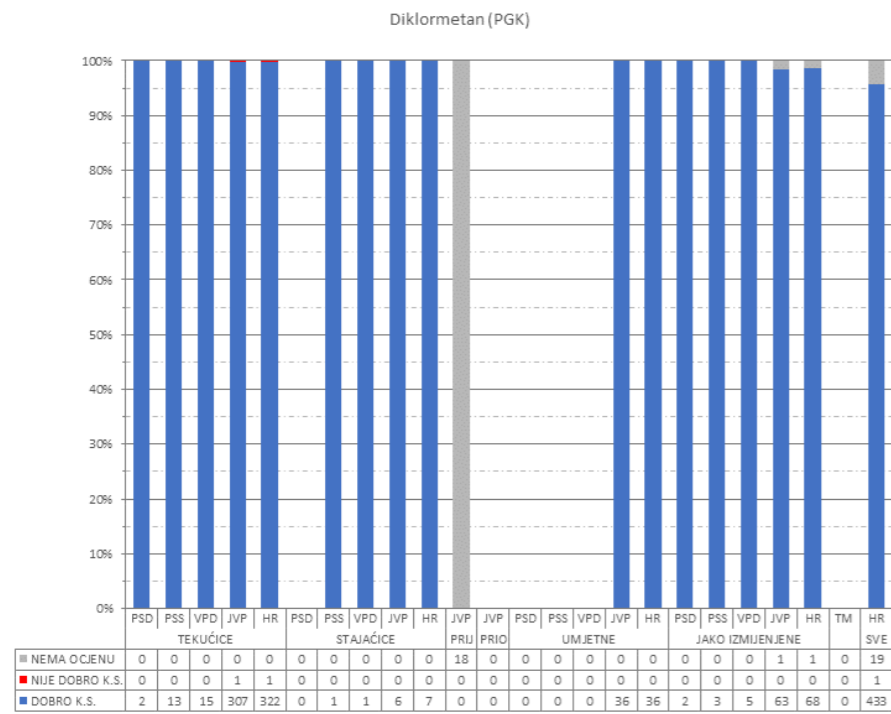
SI 5. Stanje na zaštićenim područjima B, sva vodna tijela



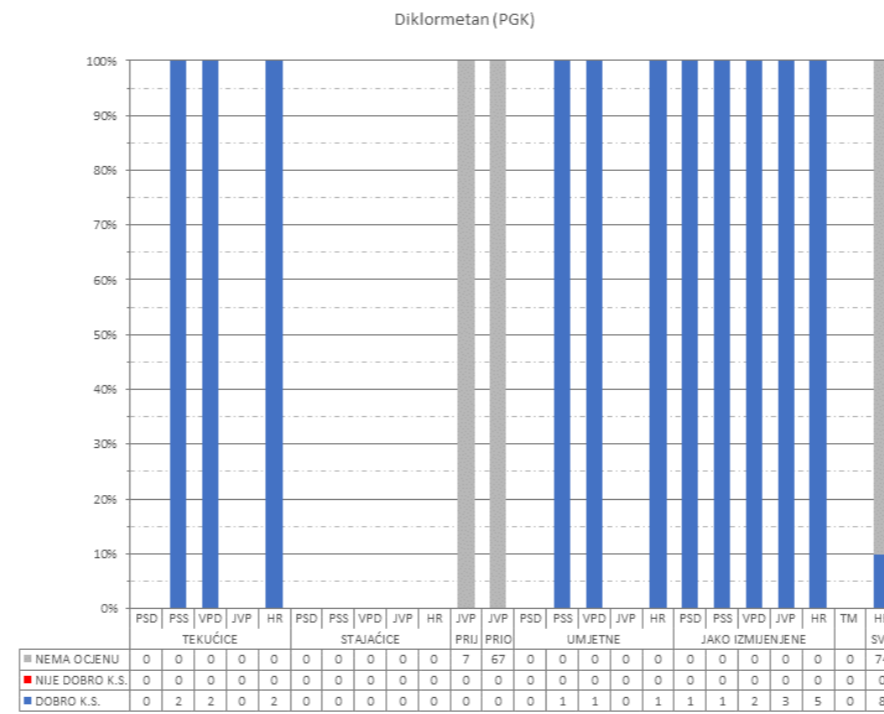
SI 7. Stanje na zaštićenim područjima D, sva vodna tijela



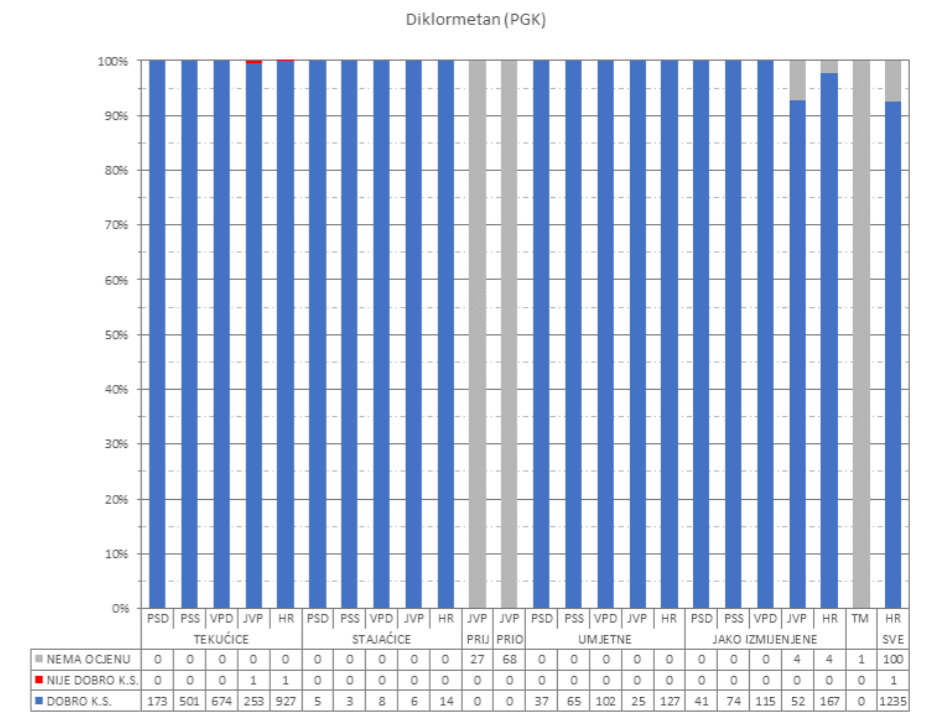
SI 9. Stanje na zaštićenim područjima F, sva vodna tijela



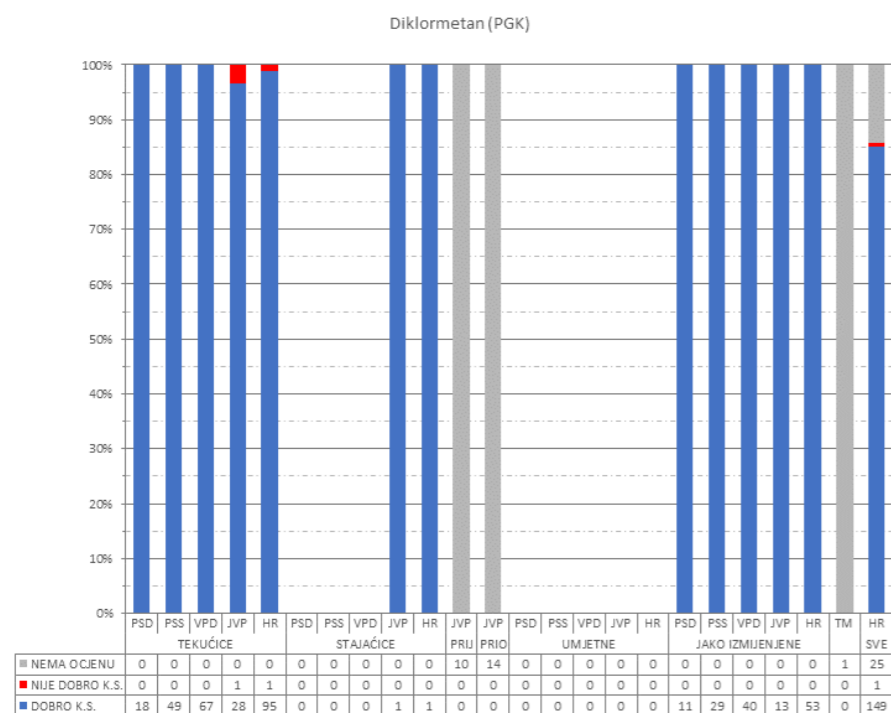
SI 10. Stanje na zaštićenim područjima A, vodna tijela za koja postoji obaveza izvješćivanja



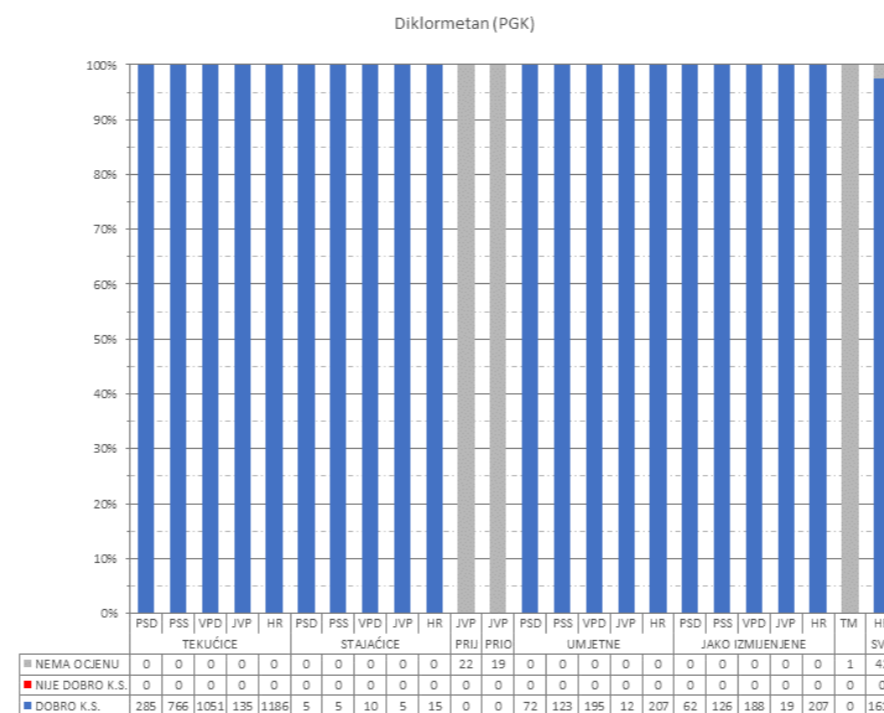
SI 12. Stanje na zaštićenim područjima C, vodna tijela za koja postoji obaveza izvješćivanja



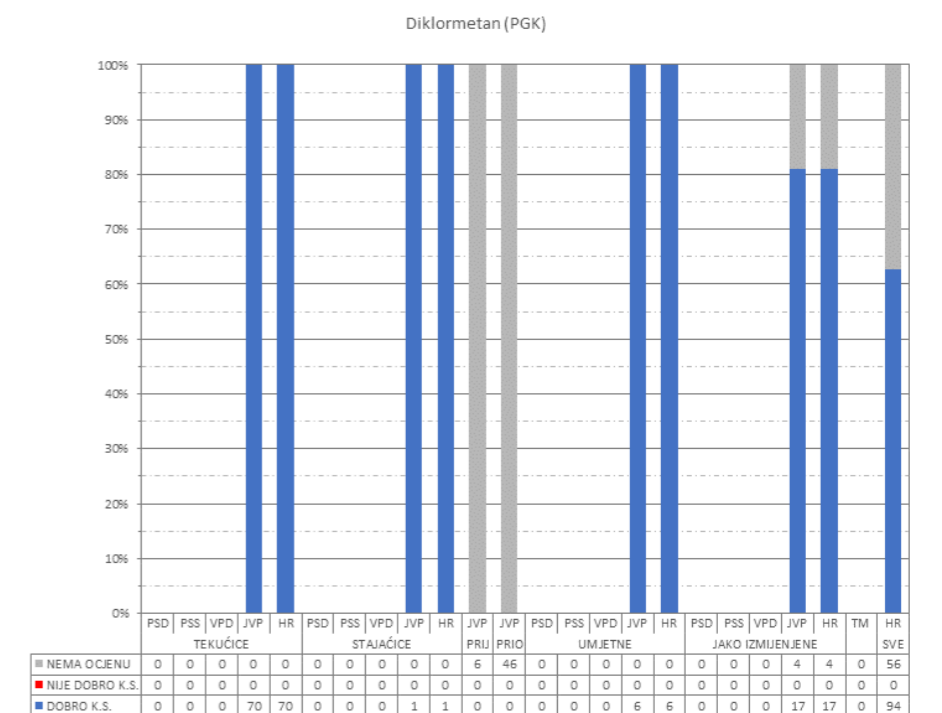
SI 14. Stanje na zaštićenim područjima E, vodna tijela za koja postoji obaveza izvješćivanja



SI 11. Stanje na zaštićenim područjima B, vodna tijela za koja postoji obaveza izvješćivanja



SI 13. Stanje na zaštićenim područjima D, vodna tijela za koja postoji obaveza izvješćivanja



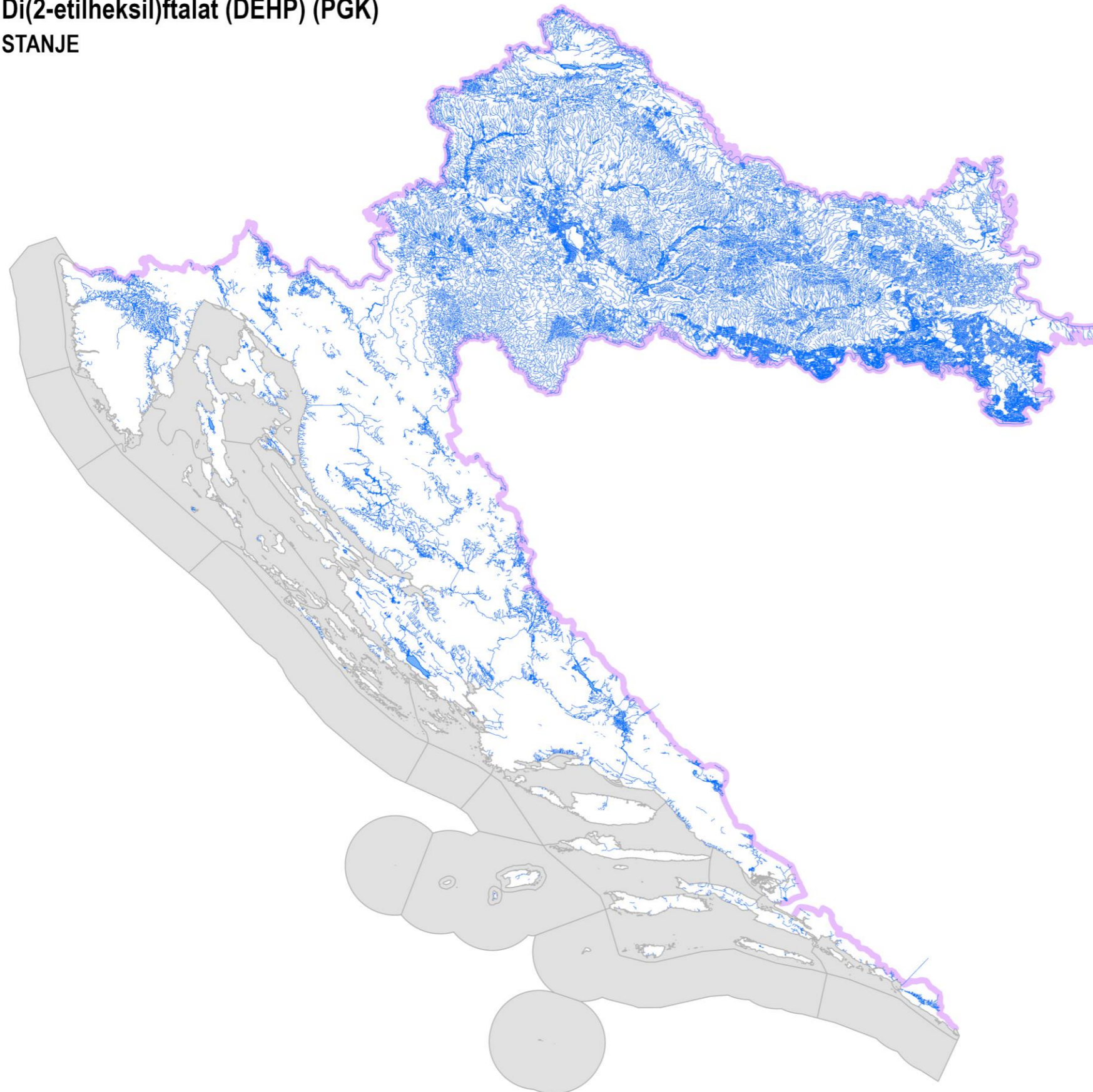
SI 15. Stanje na zaštićenim područjima F, vodna tijela za koja postoji obaveza izvješćivanja

- A. područja zaštite vode namijenjena za ljudsku potrošnju ili rezervirane za te namjene u budućnosti
- B. područja pogodna za zaštitu gospodarski značajnih vodenih organizama

- C. područja za kupanje i rekreaciju
- D. područja podložna eutrofikaciji i područja ranjiva na nitrata

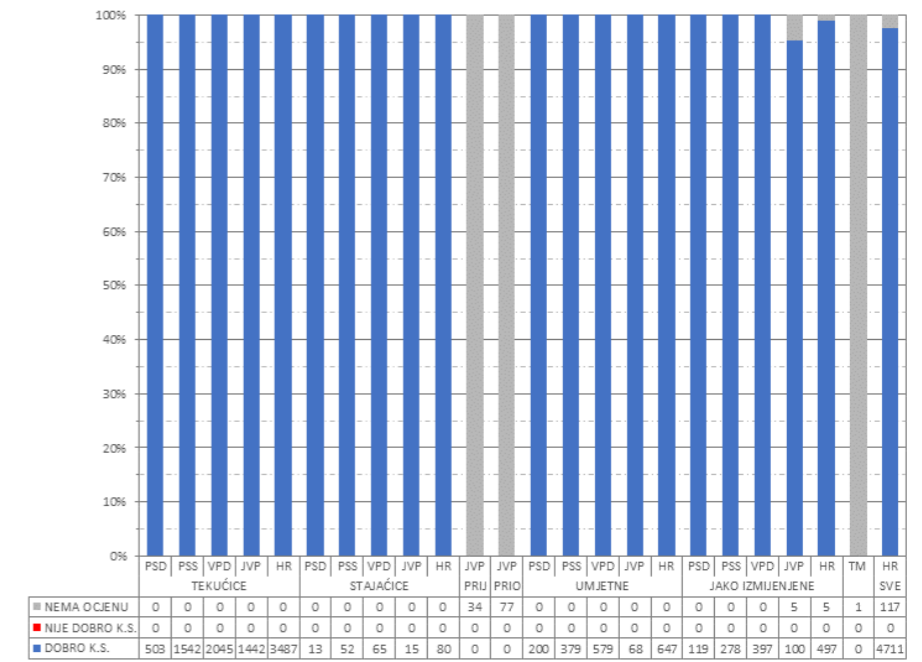
- E. područja namijenjena zaštiti staništa ili vrsta gdje je održavanje ili poboljšanje stanja voda bitan element njihove zaštite
- F. područja loše izmjene voda priobalnim vodama, osjetljivost kojih se ocjenjuje u odnosu na ispuštanje komunalnih otpadnih voda

Di(2-etilheksil)ftalat (DEHP) (PGK) STANJE



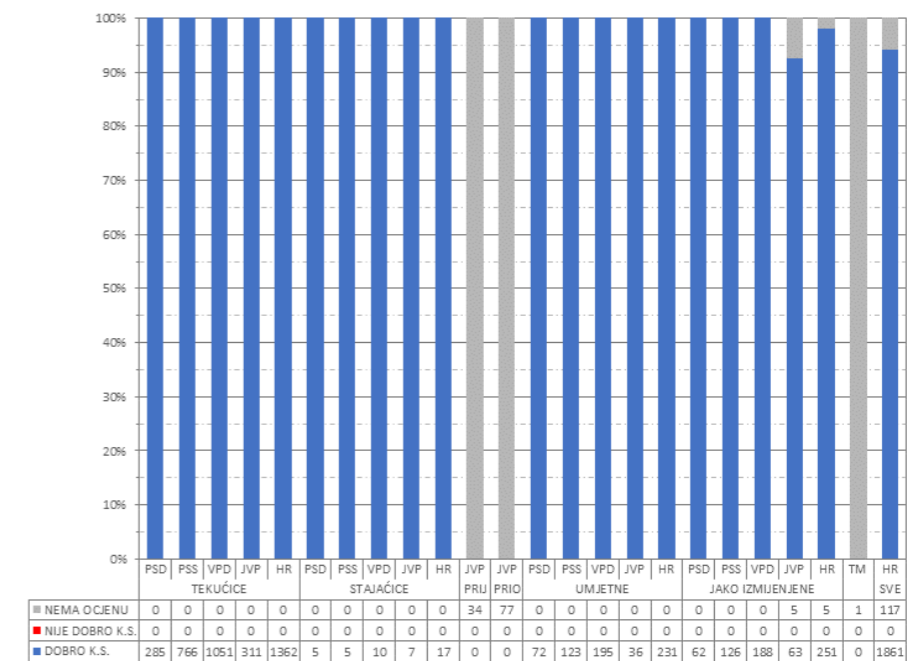
SI 1. Kartografski prikaz stanja vodnih tijela

Di(2-etilheksil)ftalat (DEHP) (PGK)

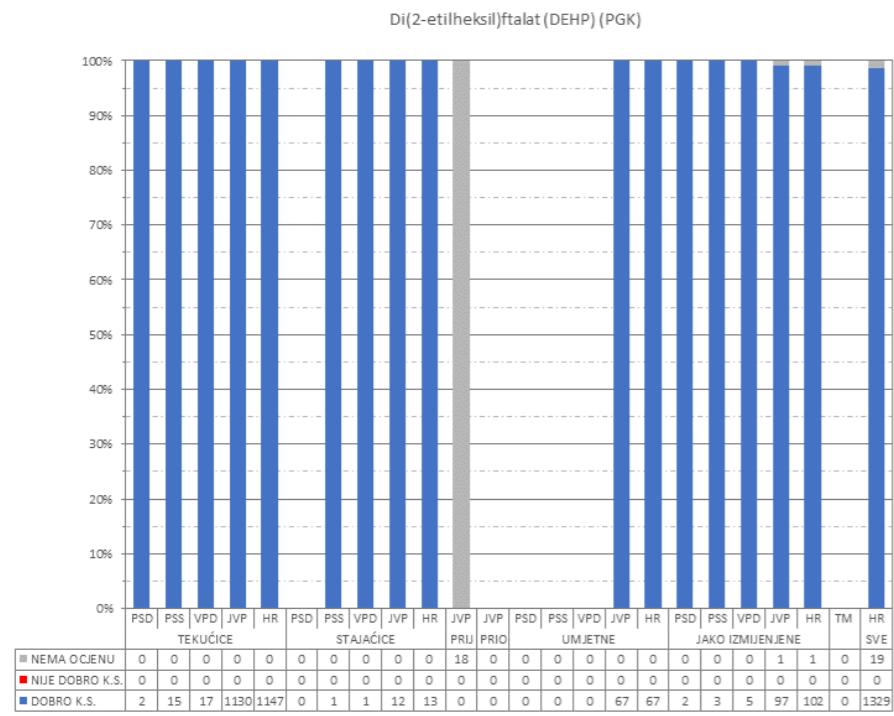


SI 2. Sva vodna tijela

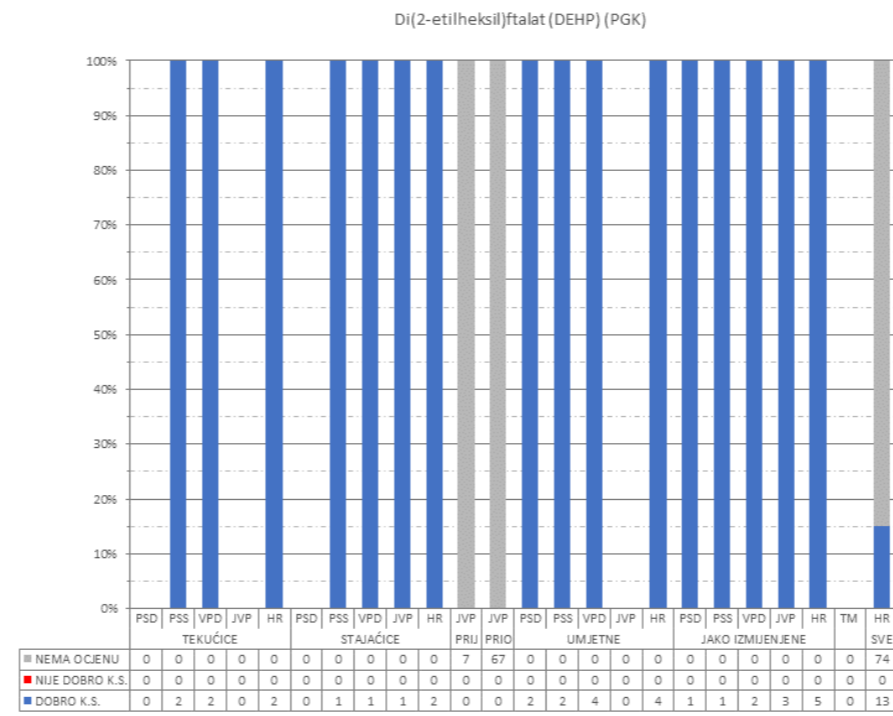
Di(2-etilheksil)ftalat (DEHP) (PGK)



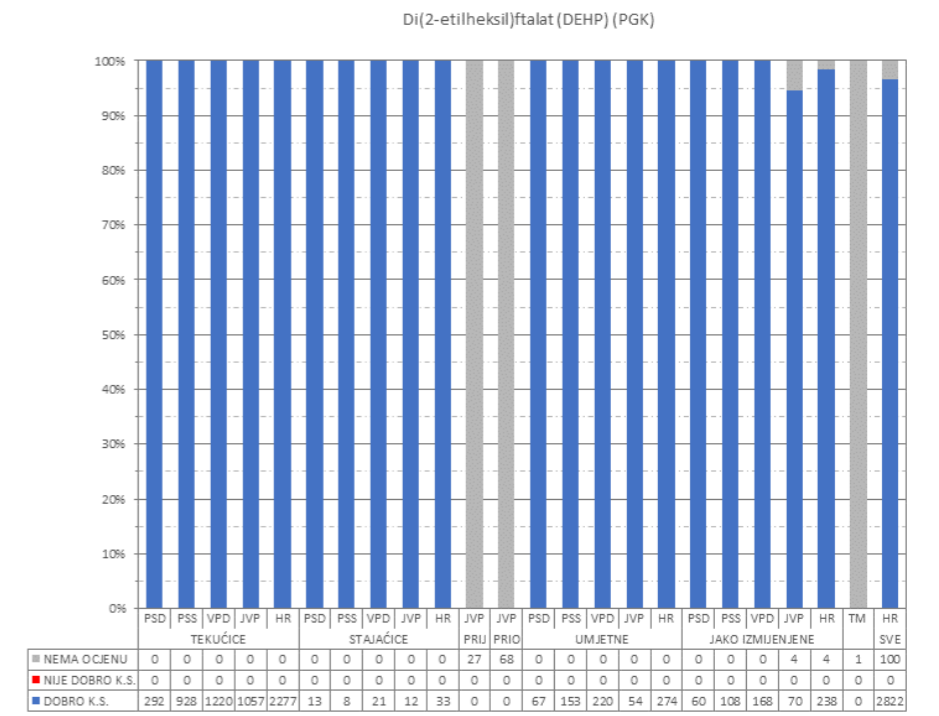
SI 3. Vodna tijela za koja postoji obaveza izvješćivanja



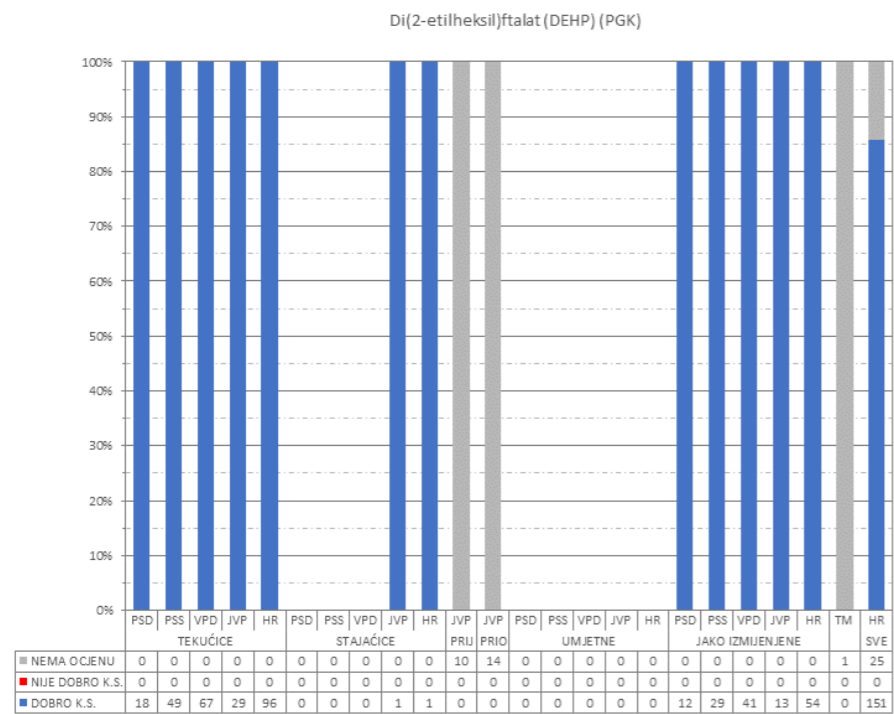
SI 4. Stanje na zaštićenim područjima A, sva vodna tijela



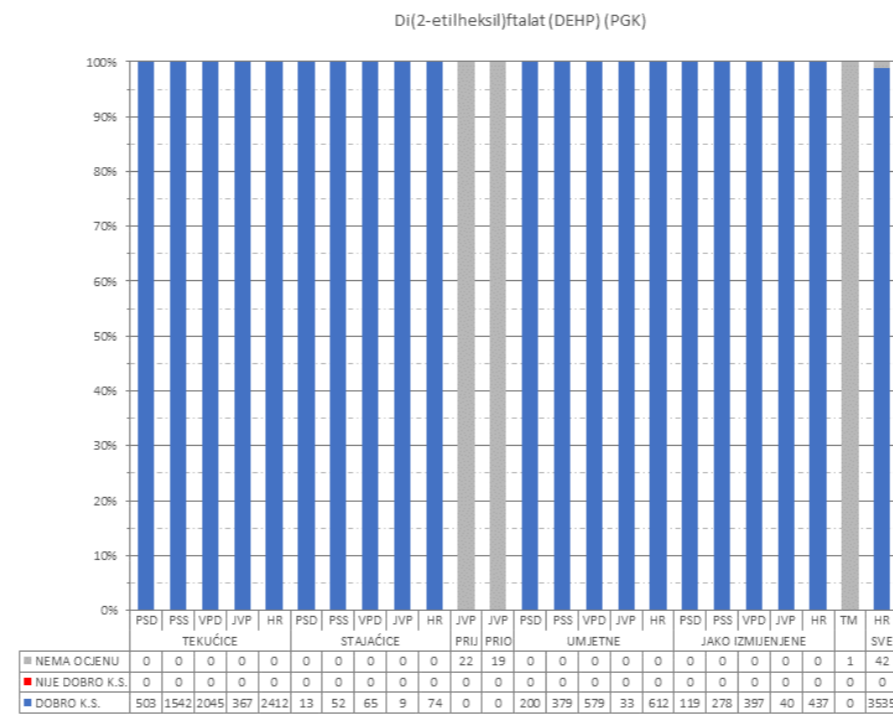
SI 6. Stanje na zaštićenim područjima C, sva vodna tijela



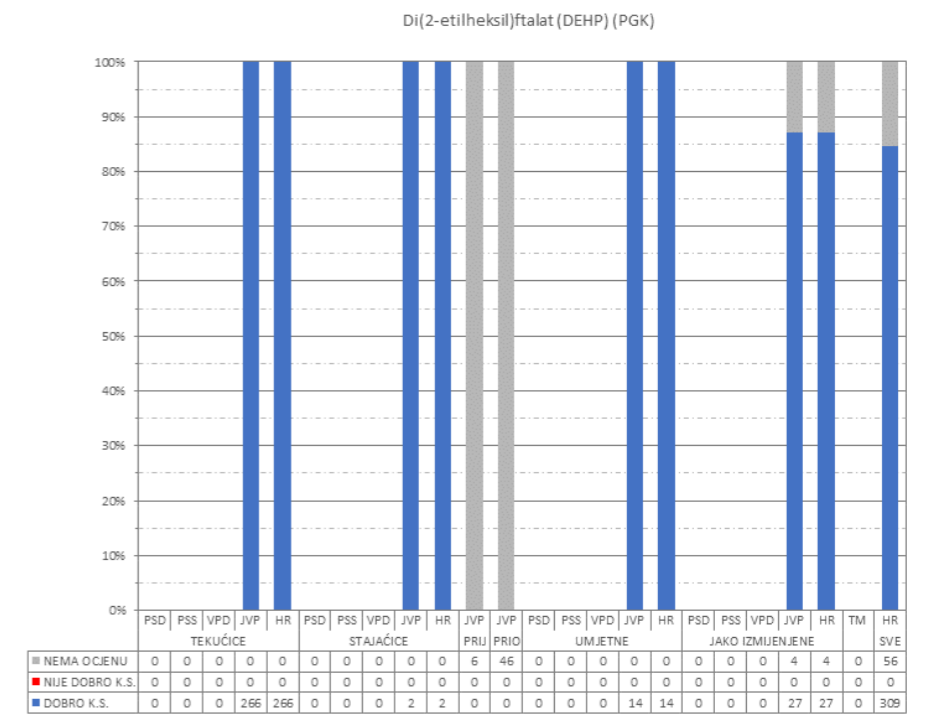
SI 8. Stanje na zaštićenim područjima E, sva vodna tijela



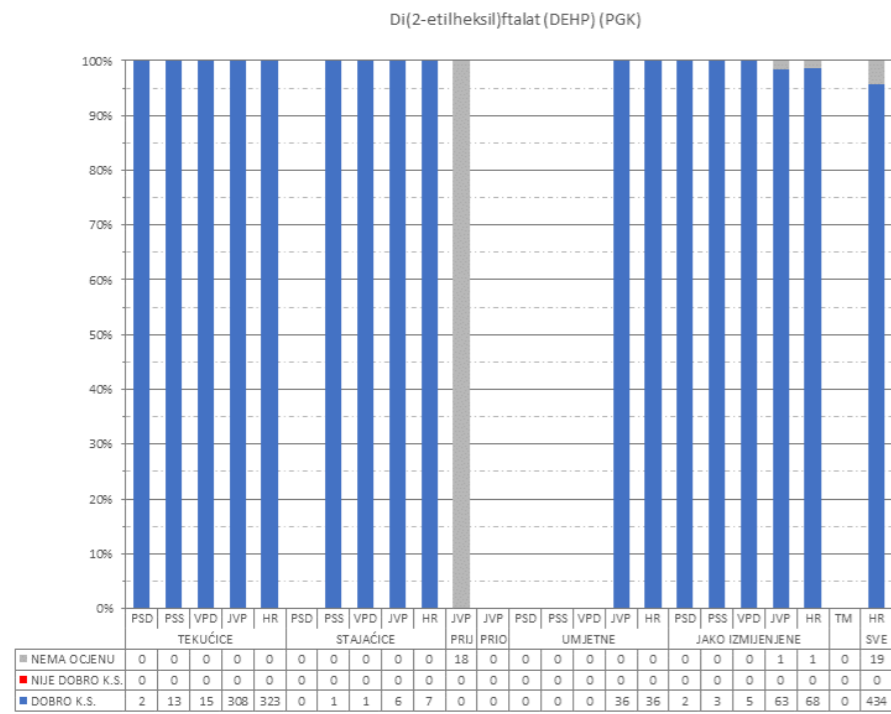
SI 5. Stanje na zaštićenim područjima B, sva vodna tijela



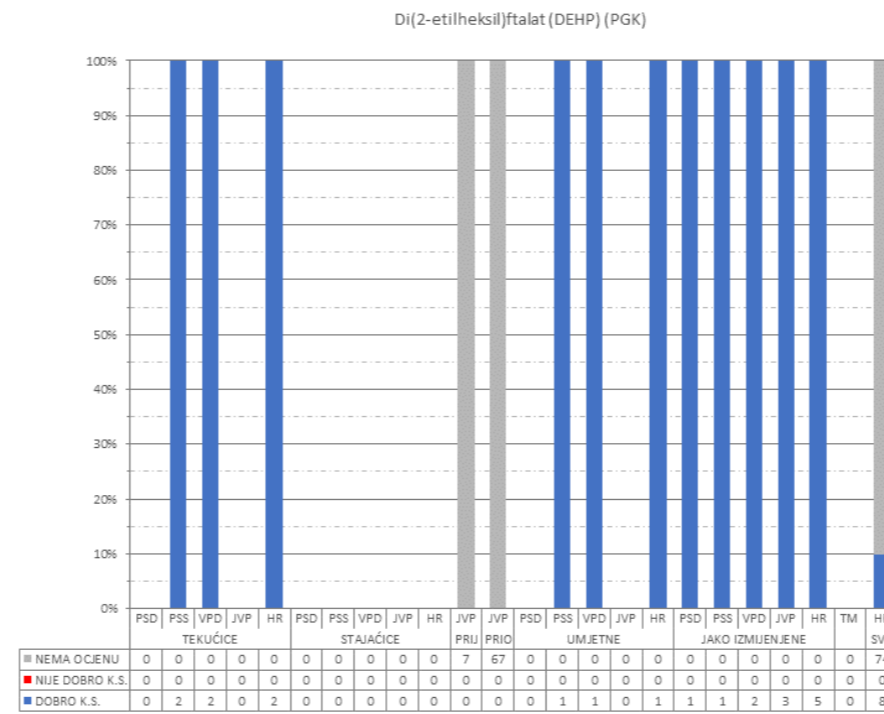
SI 7. Stanje na zaštićenim područjima D, sva vodna tijela



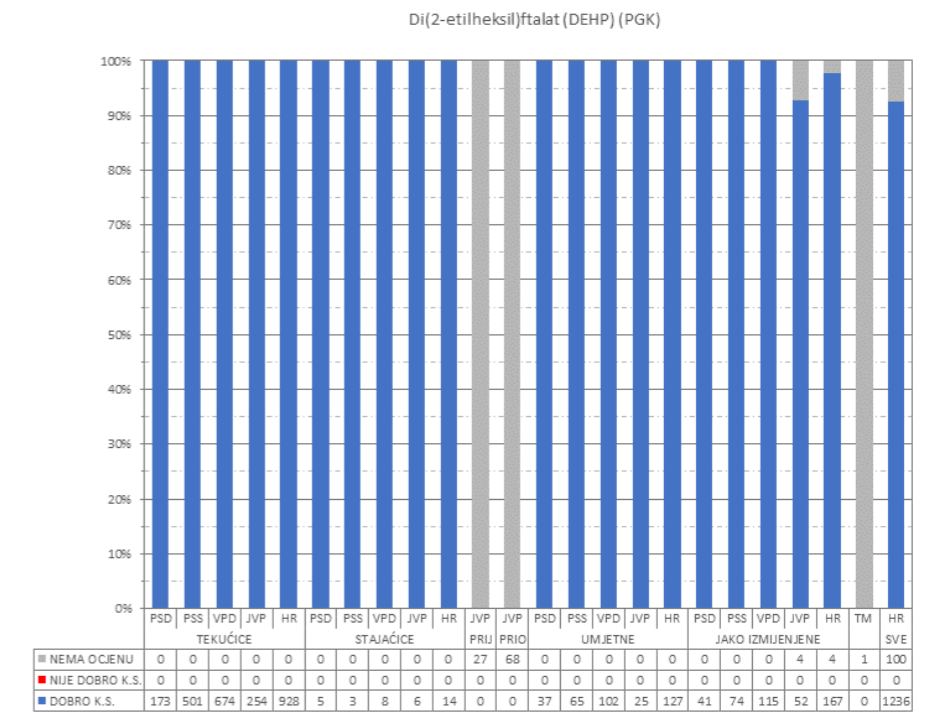
SI 9. Stanje na zaštićenim područjima F, sva vodna tijela



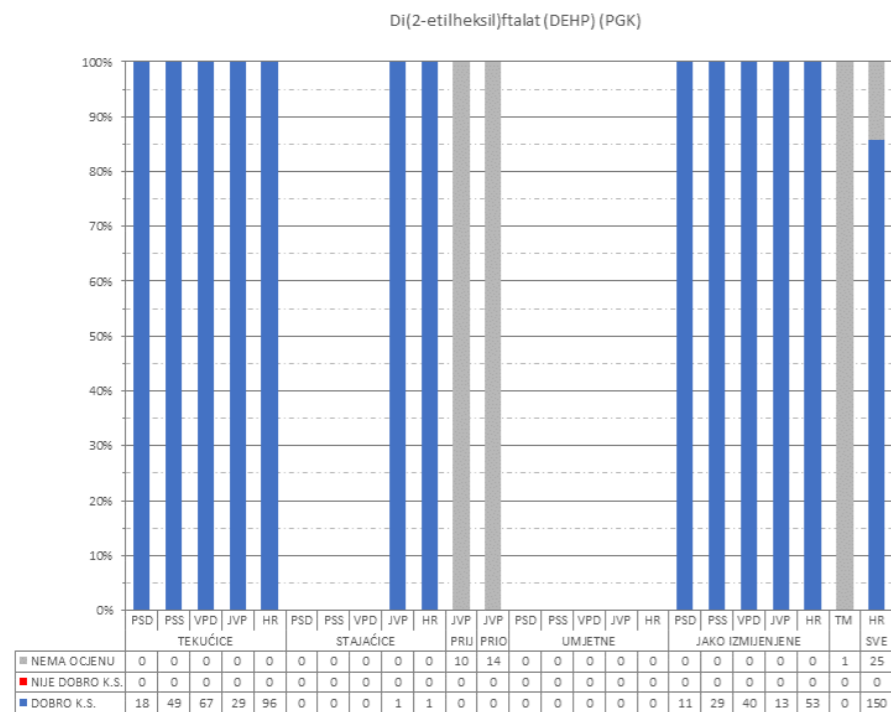
SI 10. Stanje na zaštićenim područjima A, vodna tijela za koja postoji obaveza izvješćivanja



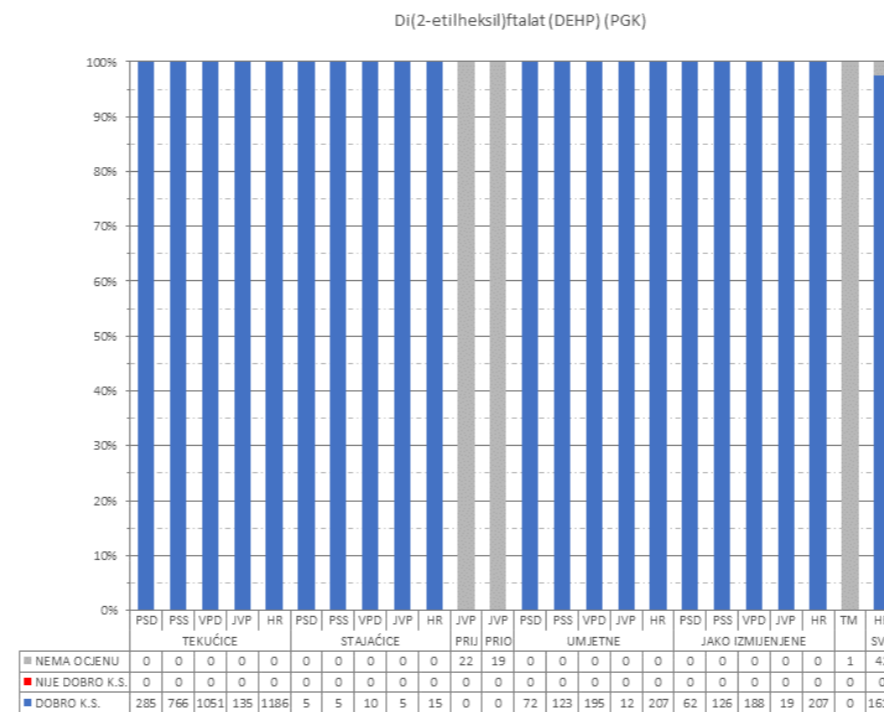
SI 12. Stanje na zaštićenim područjima C, vodna tijela za koja postoji obaveza izvješćivanja



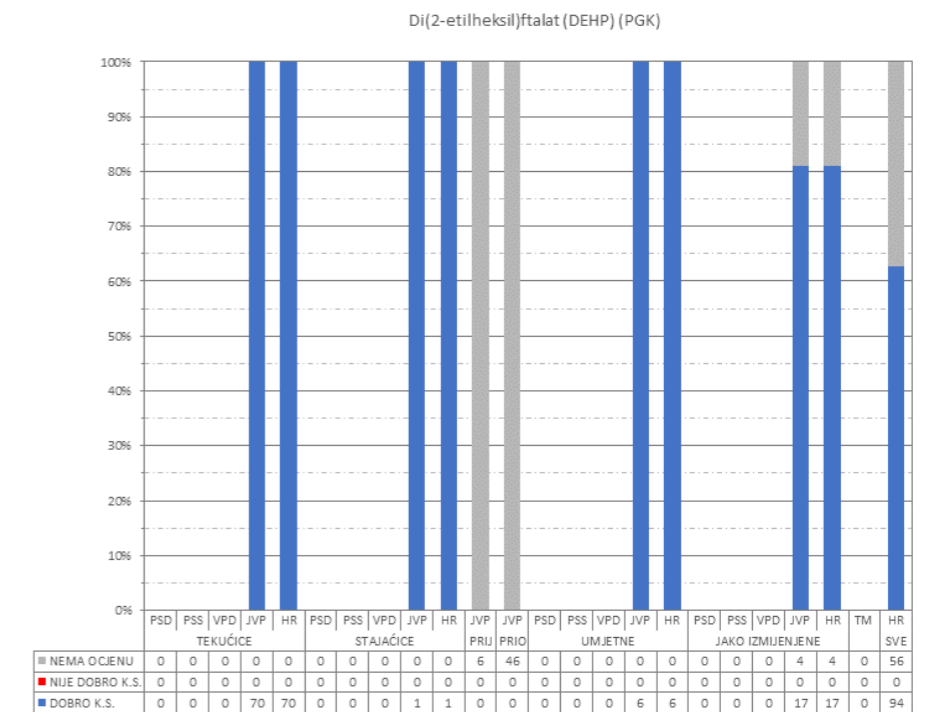
SI 14. Stanje na zaštićenim područjima E, vodna tijela za koja postoji obaveza izvješćivanja



SI 11. Stanje na zaštićenim područjima B, vodna tijela za koja postoji obaveza izvješćivanja



SI 13. Stanje na zaštićenim područjima D, vodna tijela za koja postoji obaveza izvješćivanja



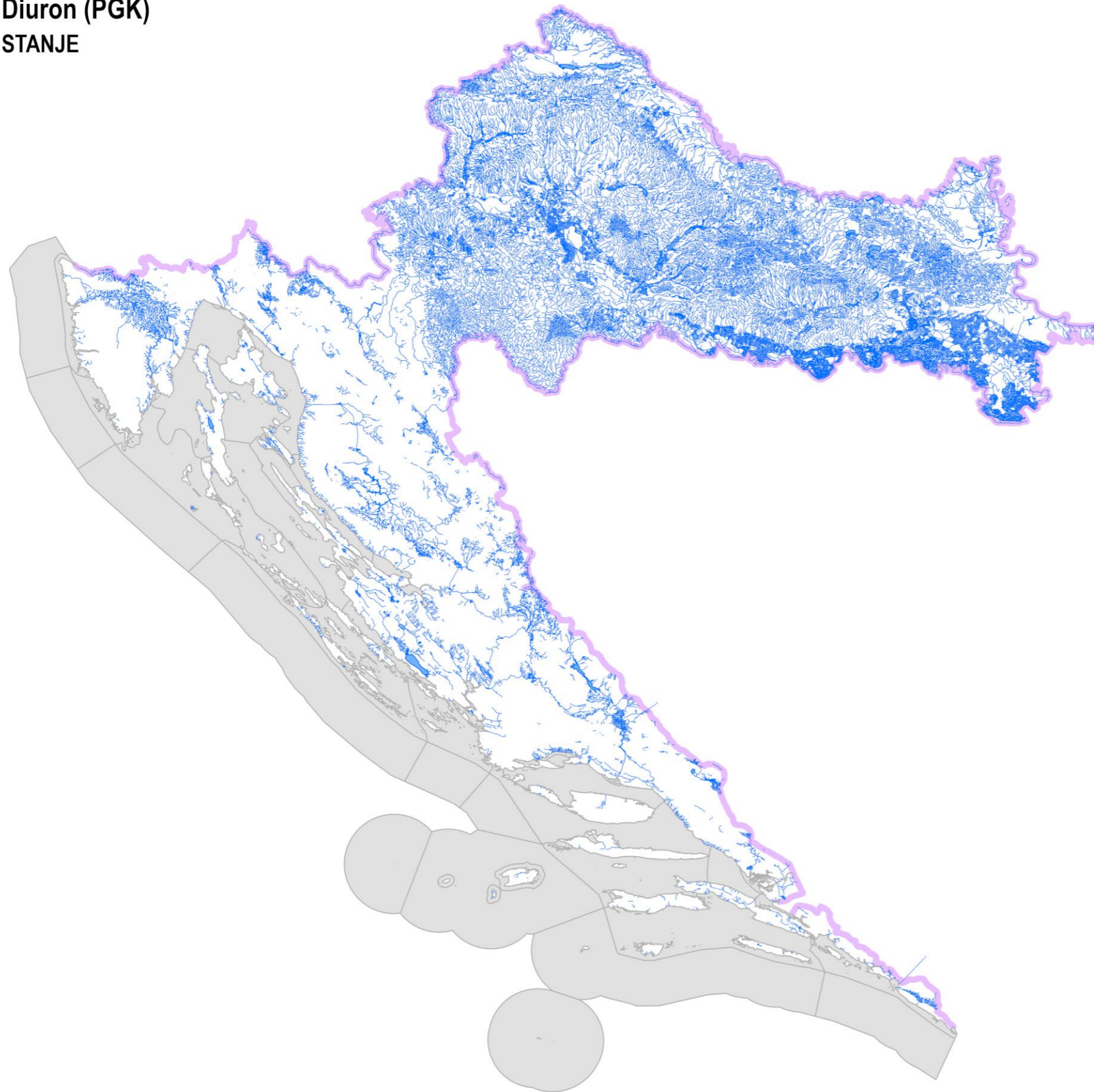
SI 15. Stanje na zaštićenim područjima F, vodna tijela za koja postoji obaveza izvješćivanja

- A. područja zaštite vode namijenjena za ljudsku potrošnju ili rezervirane za te namjene u budućnosti
- B. područja pogodna za zaštitu gospodarski značajnih vodenih organizama

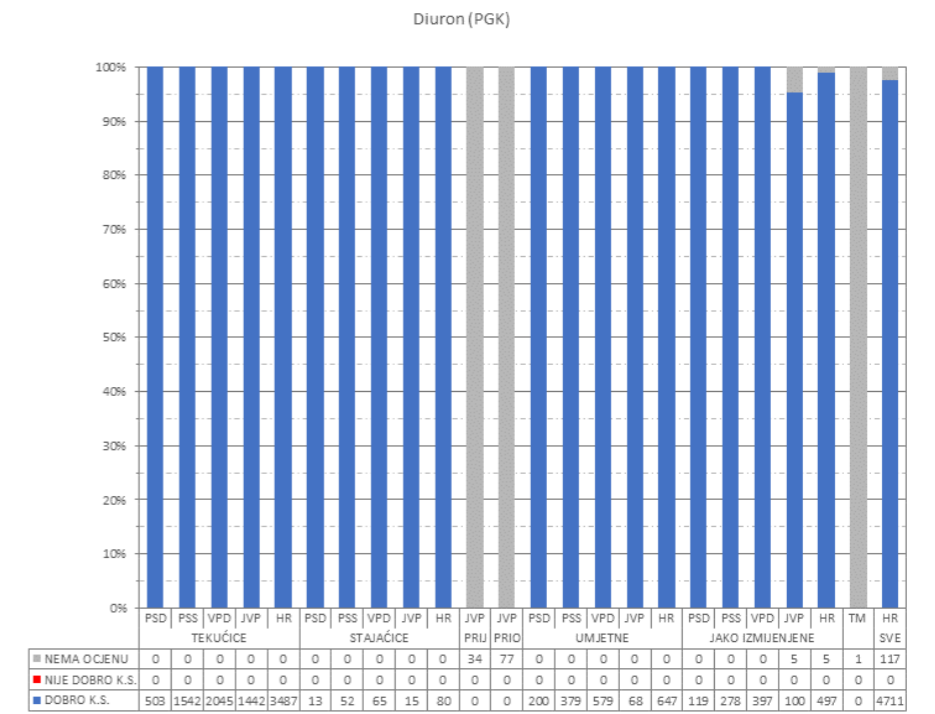
- C. područja za kupanje i rekreaciju
- D. područja podložna eutrofikaciji i područja ranjiva na nitrata

- E. područja namijenjena zaštiti staništa ili vrsta gdje je održavanje ili poboljšanje stanja voda bitan element njihove zaštite
- F. područja loše izmjene voda priobalnim vodama, osjetljivost kojih se ocjenjuje u odnosu na ispuštanje komunalnih otpadnih voda

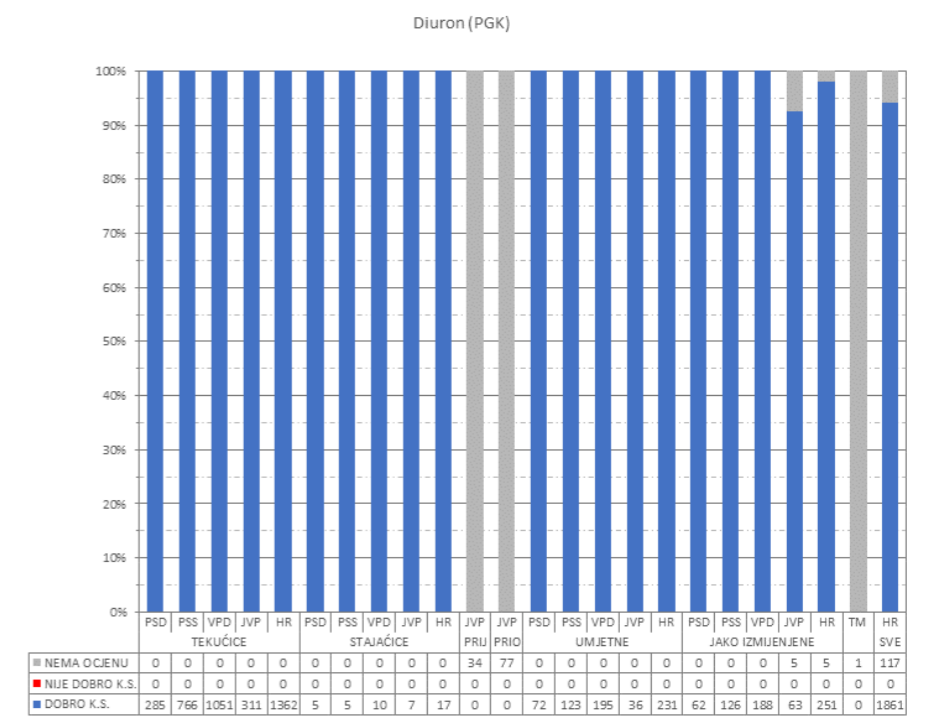
Diuron (PGK) STANJE



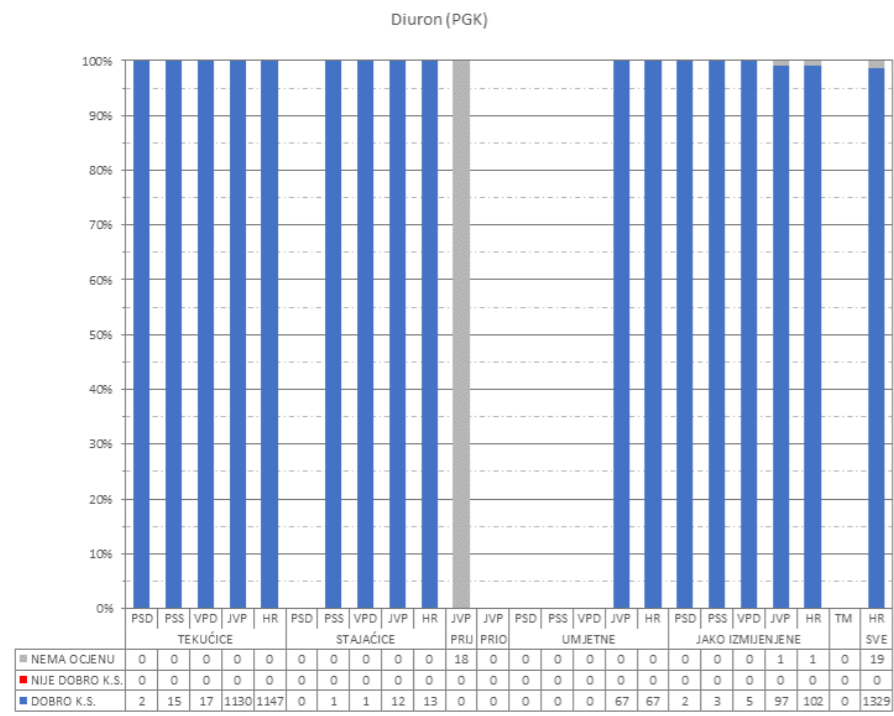
SI 1. Kartografski prikaz stanja vodnih tijela



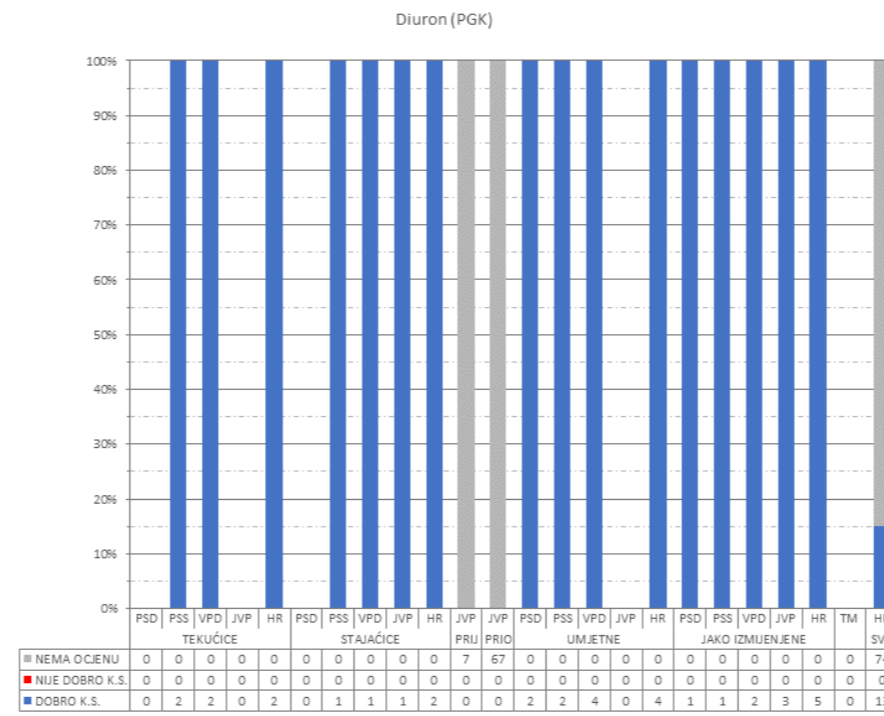
SI 2. Sva vodna tijela



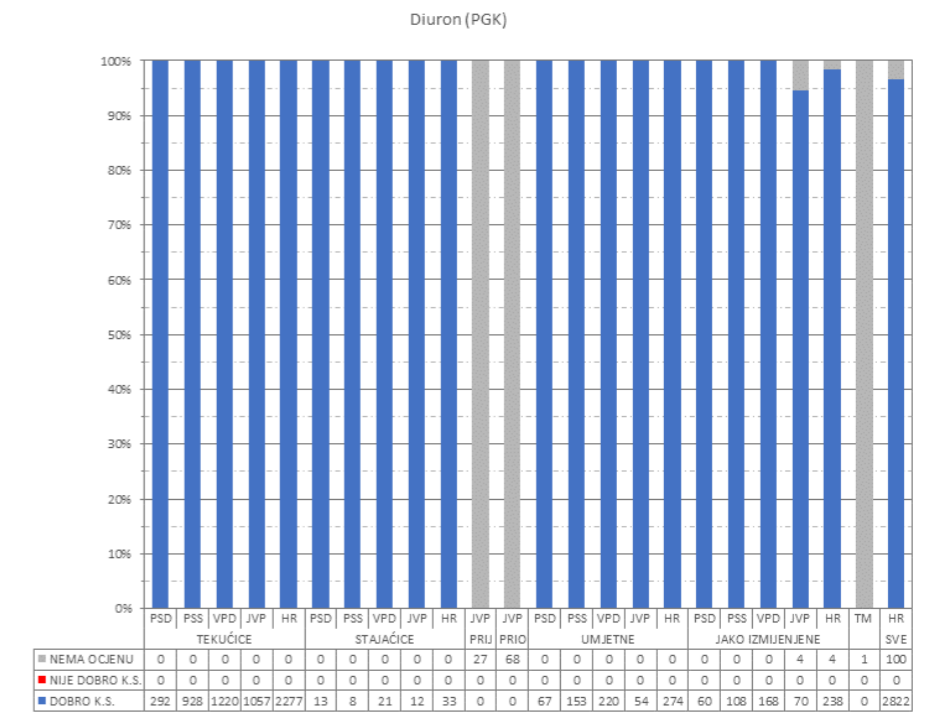
SI 3. Vodna tijela za koja postoji obaveza izvješćivanja



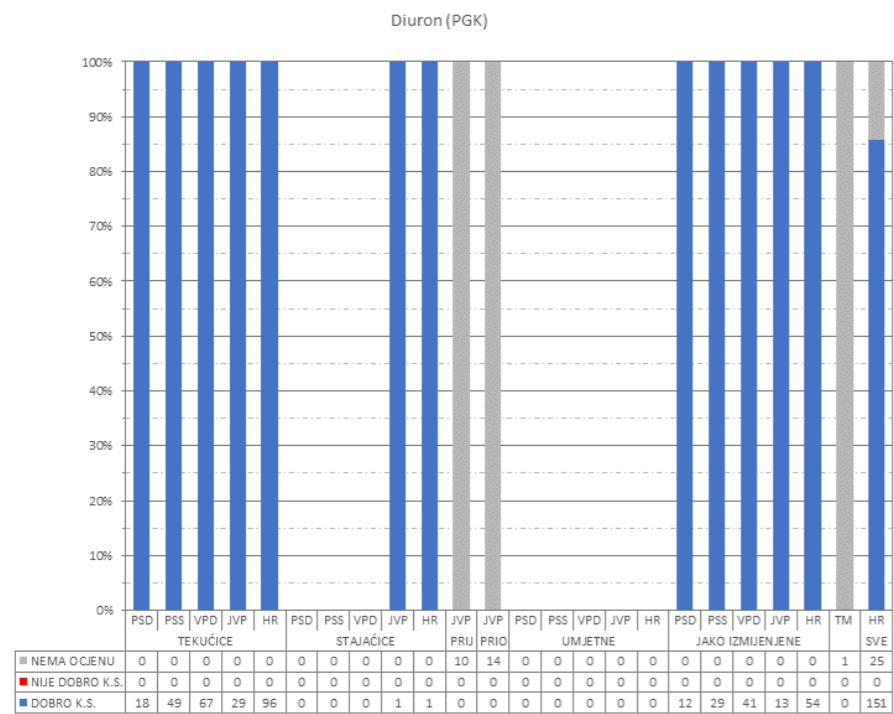
SI 4. Stanje na zaštićenim područjima A, sva vodna tijela



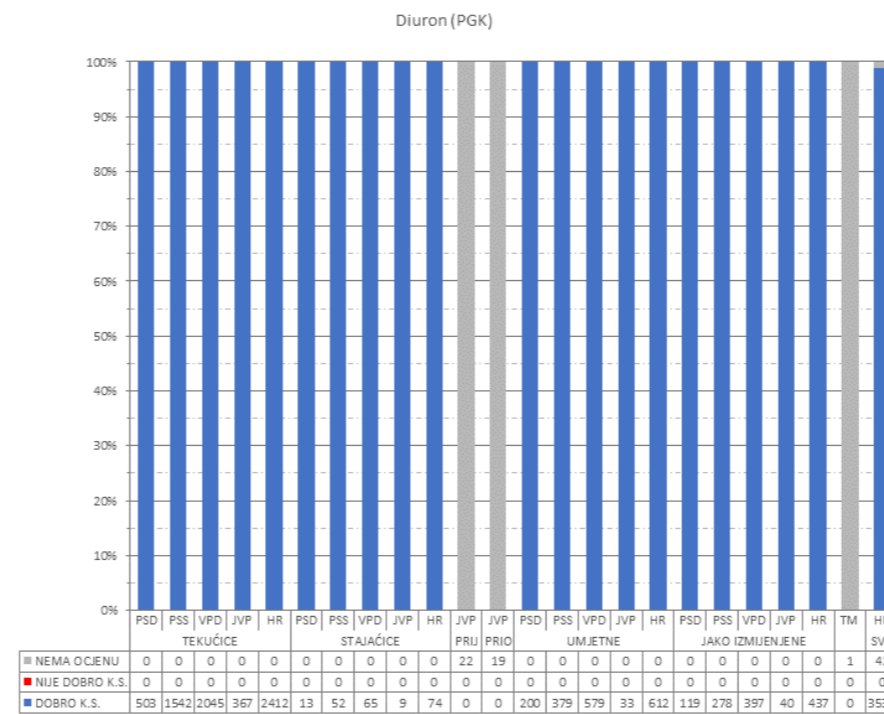
SI 6. Stanje na zaštićenim područjima C, sva vodna tijela



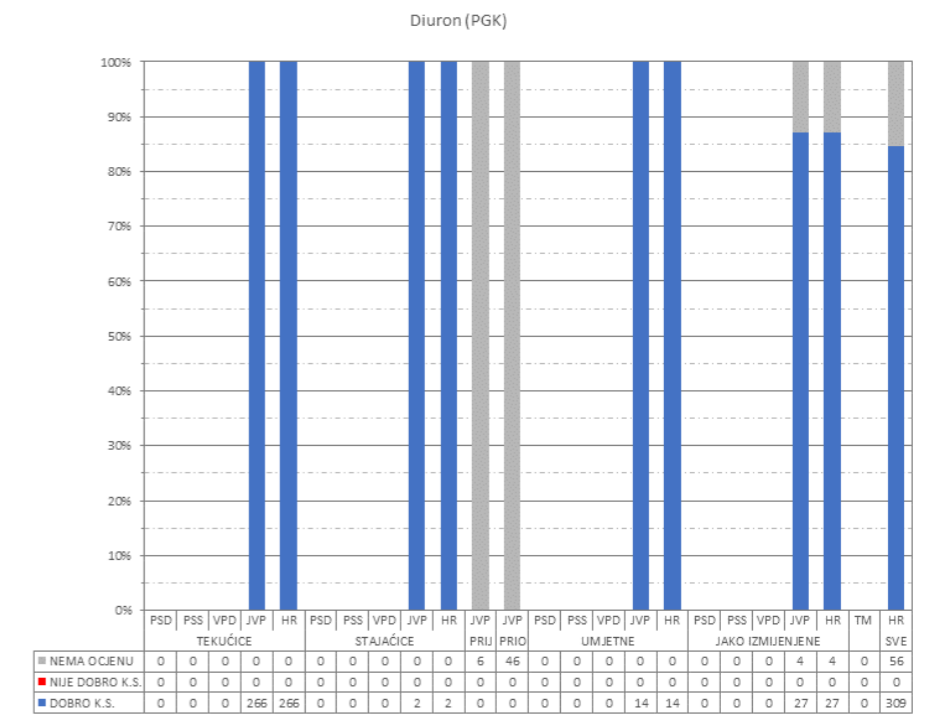
SI 8. Stanje na zaštićenim područjima E, sva vodna tijela



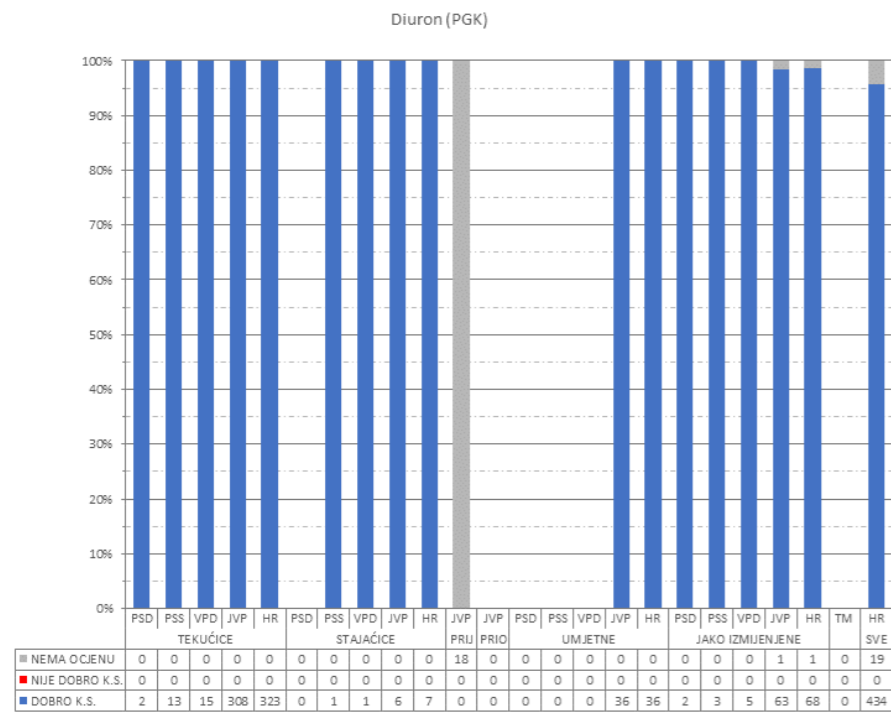
SI 5. Stanje na zaštićenim područjima B, sva vodna tijela



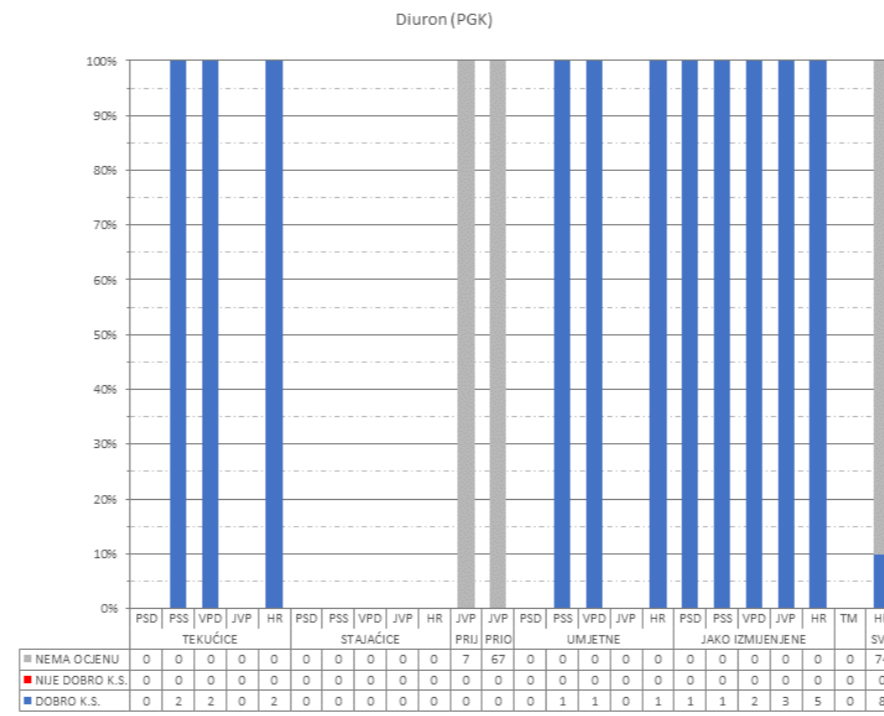
SI 7. Stanje na zaštićenim područjima D, sva vodna tijela



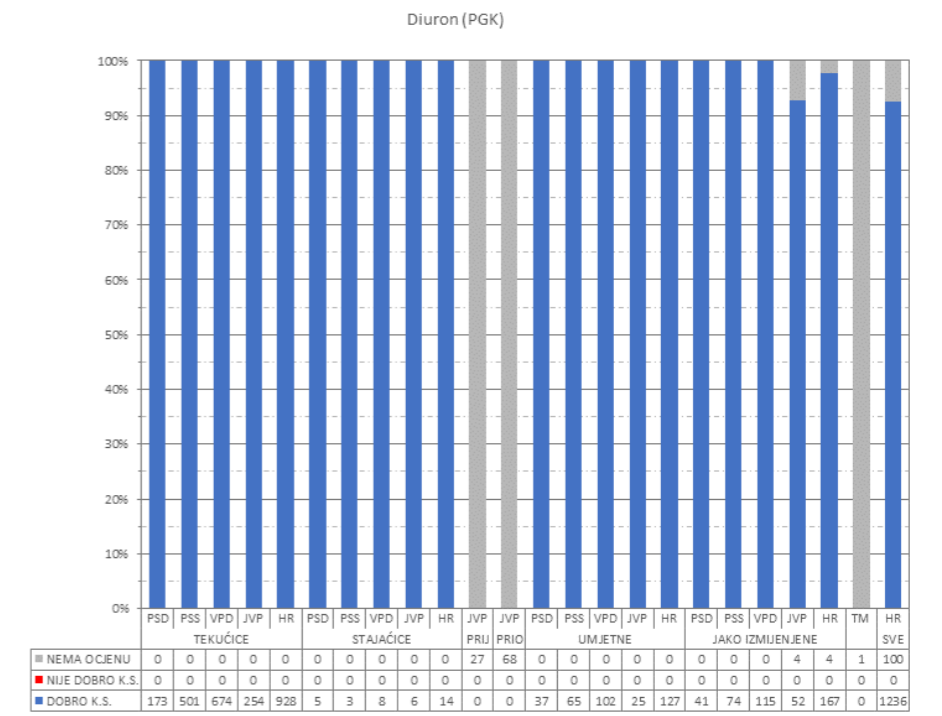
SI 9. Stanje na zaštićenim područjima F, sva vodna tijela



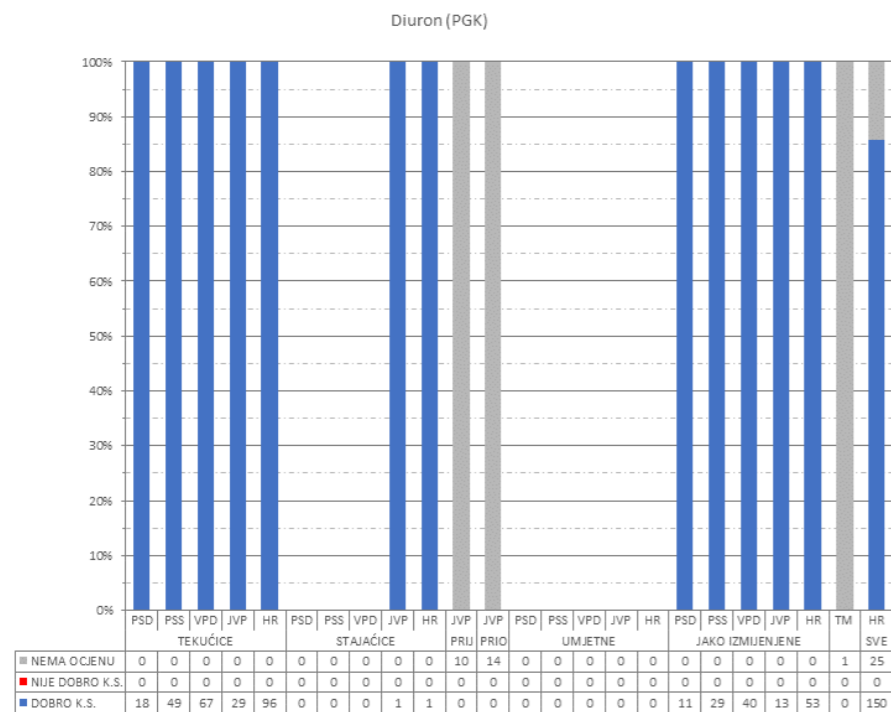
SI 10. Stanje na zaštićenim područjima A, vodna tijela za koja postoji obaveza izvješćivanja



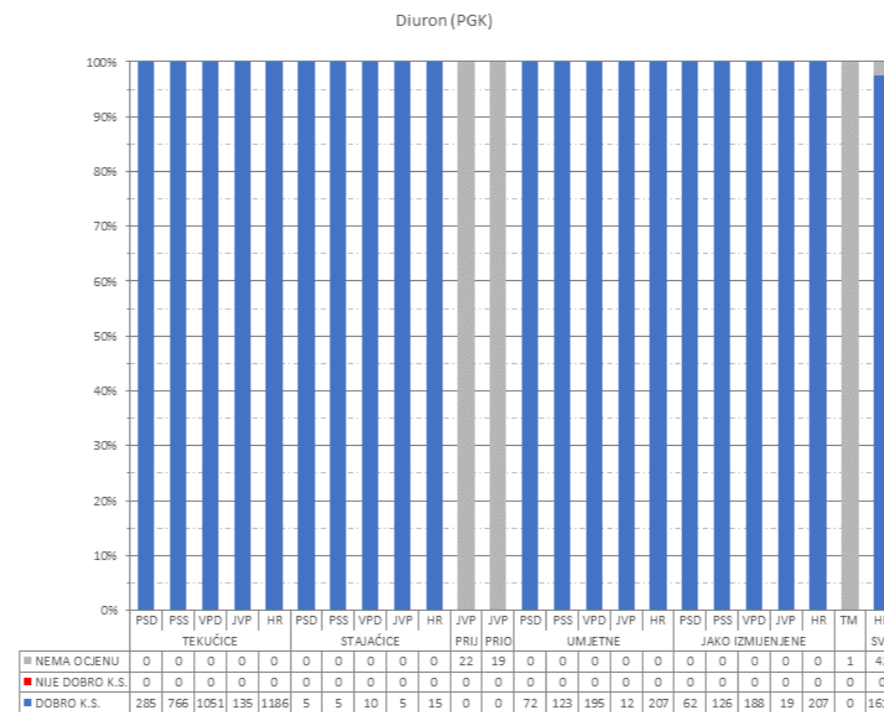
SI 12. Stanje na zaštićenim područjima C, vodna tijela za koja postoji obaveza izvješćivanja



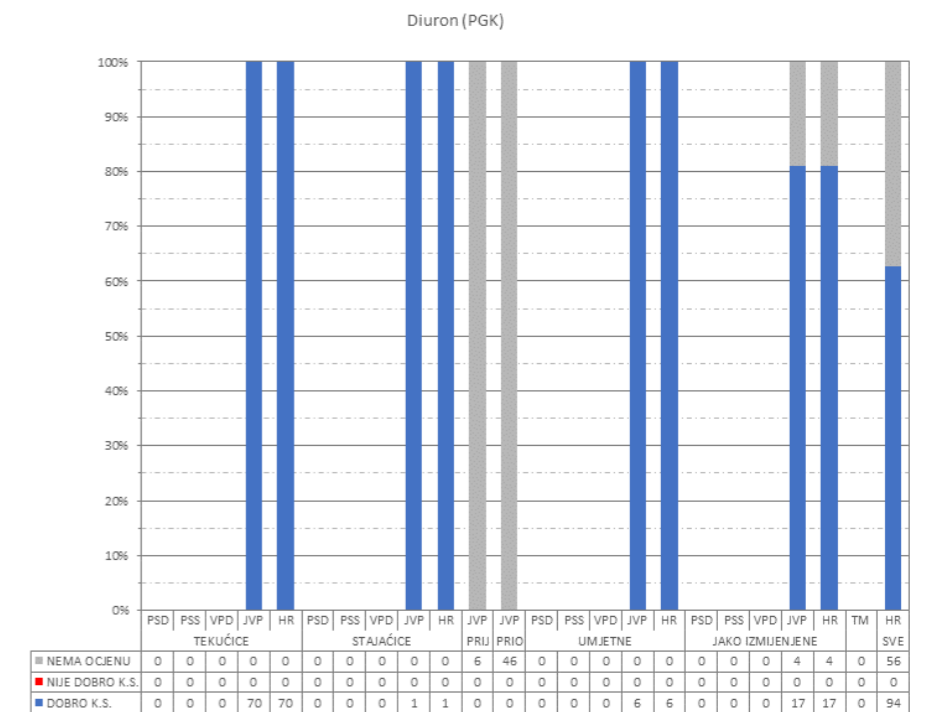
SI 14. Stanje na zaštićenim područjima E, vodna tijela za koja postoji obaveza izvješćivanja



SI 11. Stanje na zaštićenim područjima B, vodna tijela za koja postoji obaveza izvješćivanja



SI 13. Stanje na zaštićenim područjima D, vodna tijela za koja postoji obaveza izvješćivanja



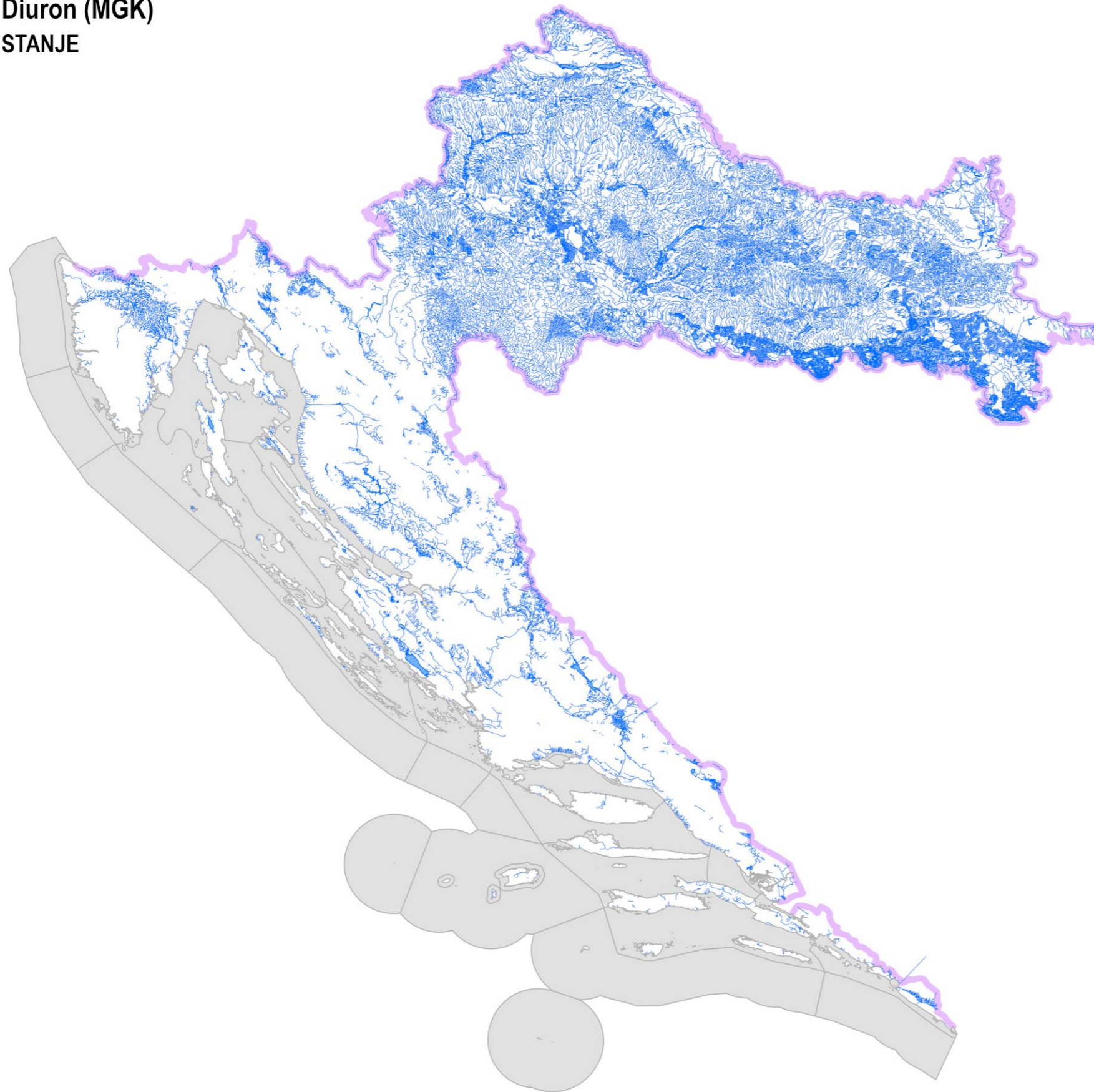
SI 15. Stanje na zaštićenim područjima F, vodna tijela za koja postoji obaveza izvješćivanja

- A. područja zaštite vode namijenjena za ljudsku potrošnju ili rezervirane za te namjene u budućnosti
- B. područja pogodna za zaštitu gospodarski značajnih vodenih organizama

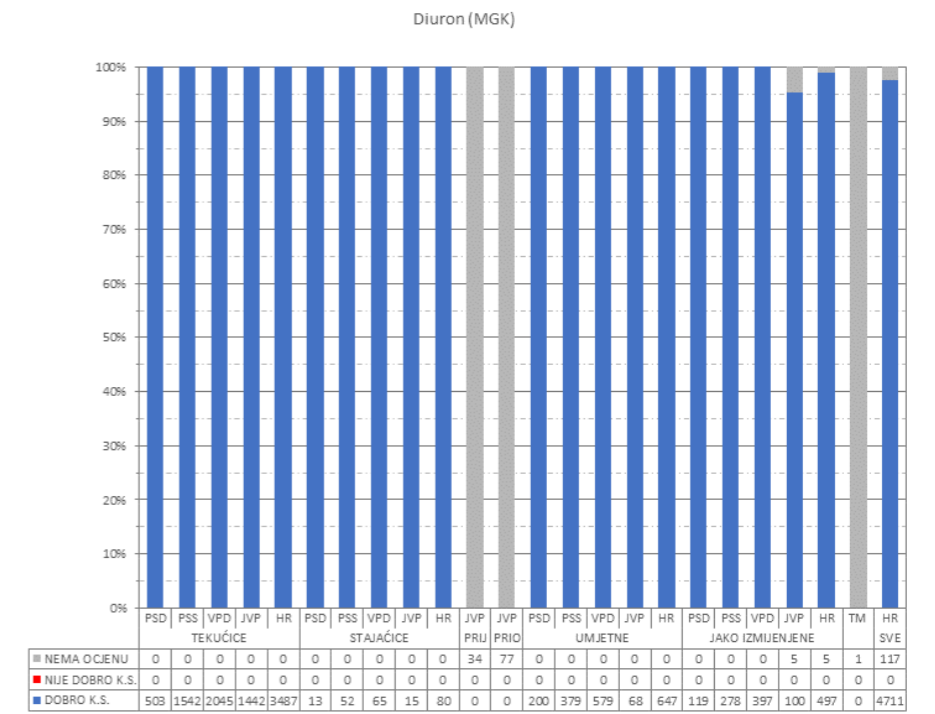
- C. područja za kupanje i rekreaciju
- D. područja podložna eutrofikaciji i područja ranjiva na nitrata

- E. područja namijenjena zaštiti staništa ili vrsta gdje je održavanje ili poboljšanje stanja voda bitan element njihove zaštite
- F. područja loše izmjene voda priobalnim vodama, osjetljivost kojih se ocjenjuje u odnosu na ispuštanje komunalnih otpadnih voda

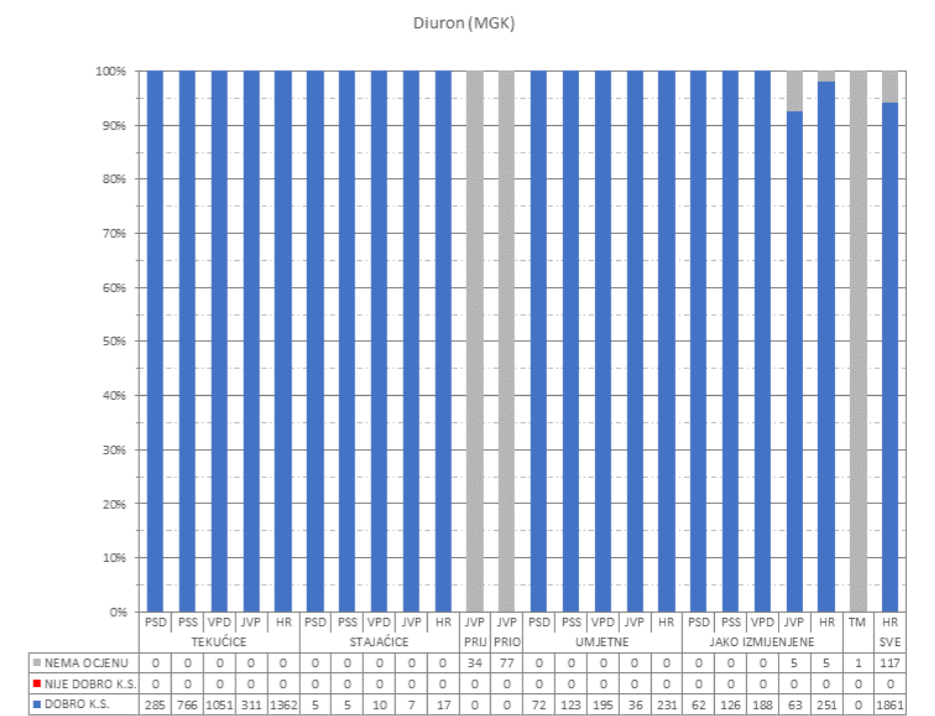
Diuron (MGK) STANJE



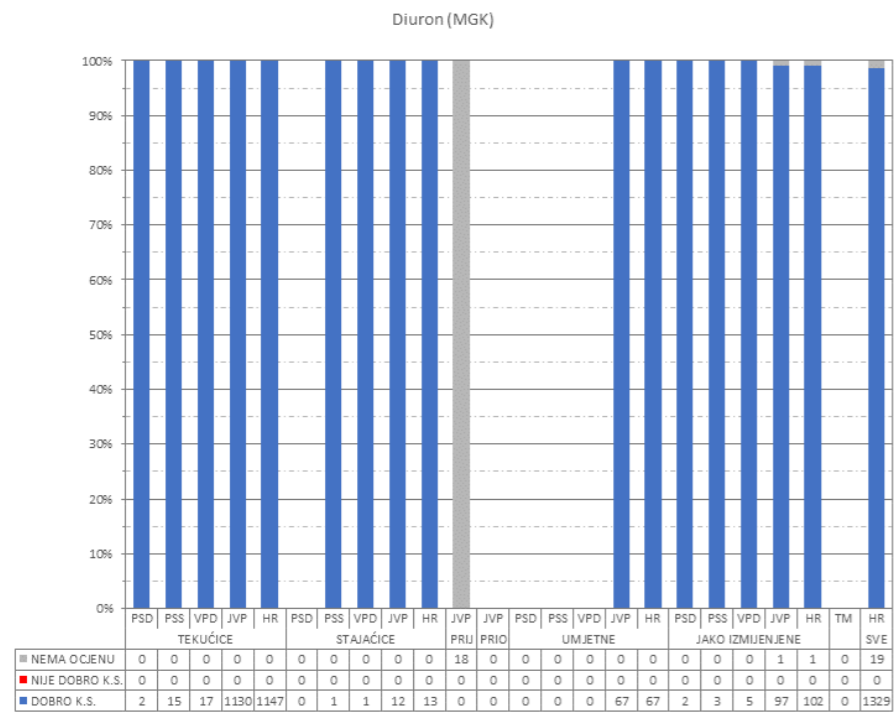
SI 1. Kartografski prikaz stanja vodnih tijela



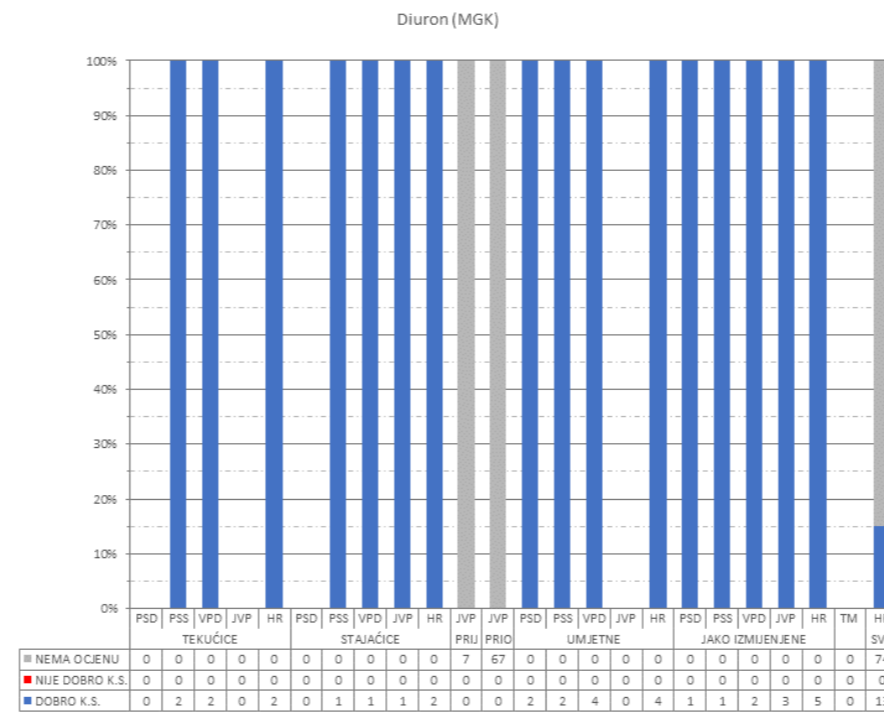
SI 2. Sva vodna tijela



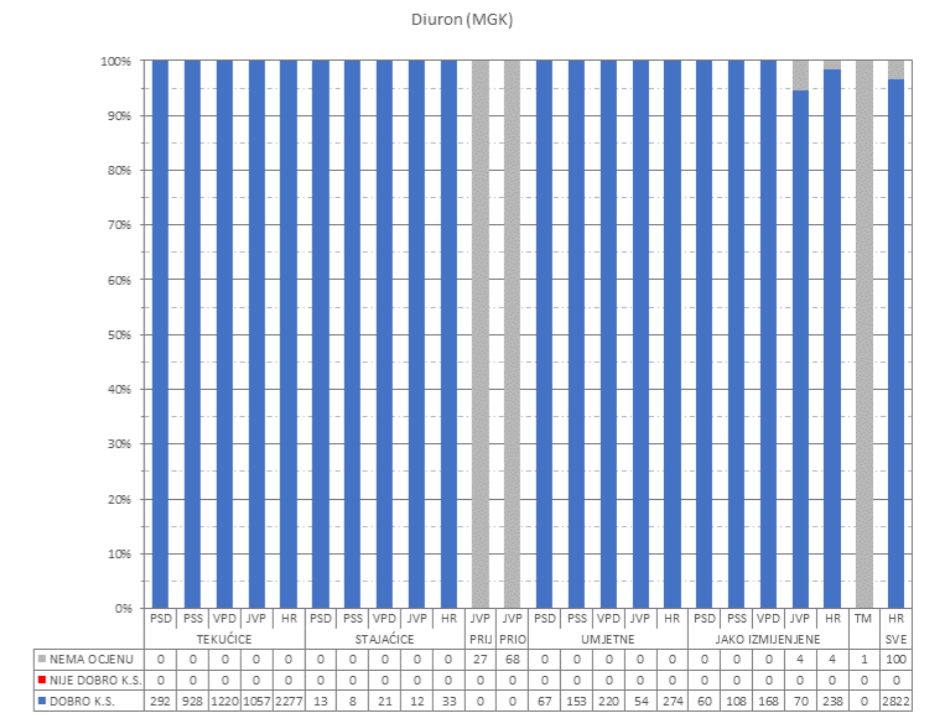
SI 3. Vodna tijela za koja postoji obaveza izvješćivanja



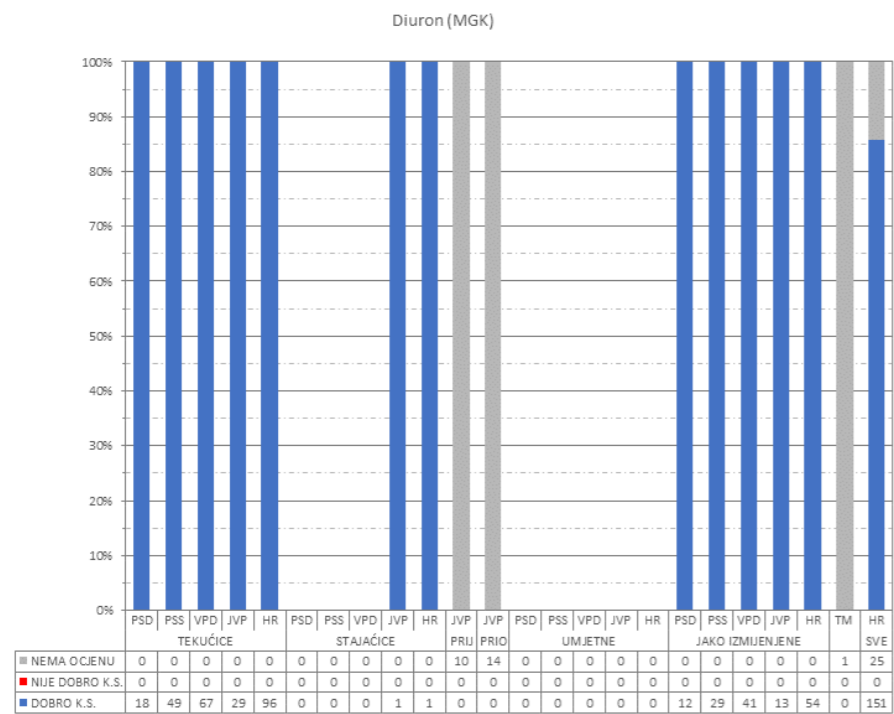
SI 4. Stanje na zaštićenim područjima A, sva vodna tijela



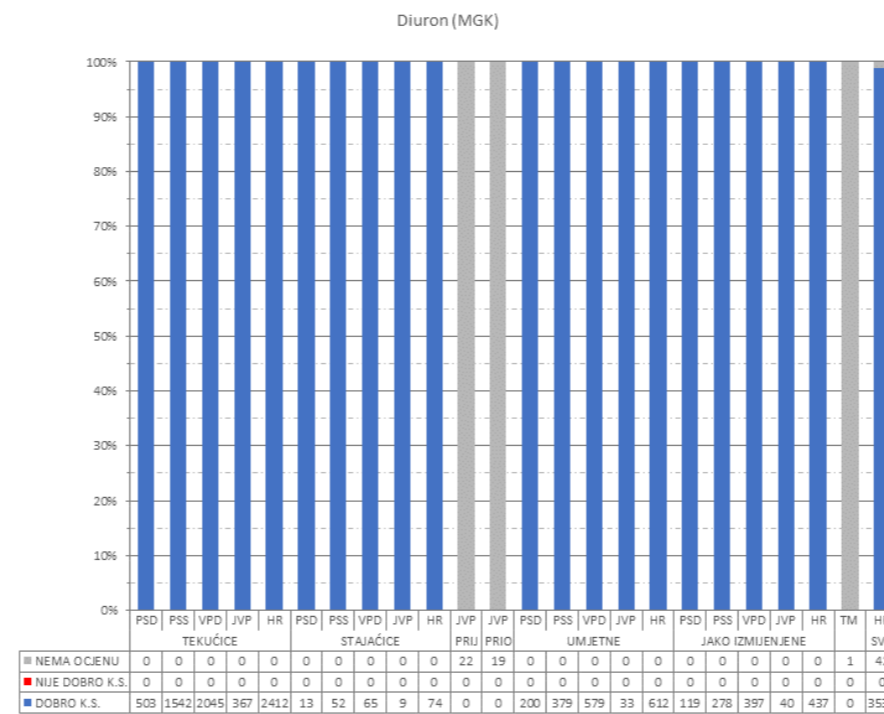
SI 6. Stanje na zaštićenim područjima C, sva vodna tijela



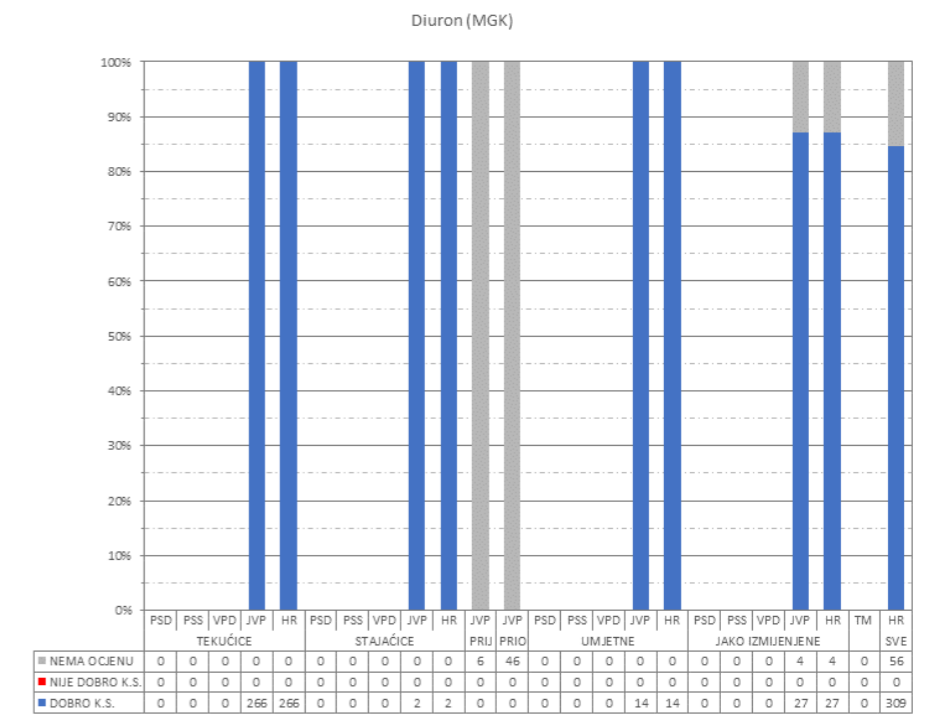
SI 8. Stanje na zaštićenim područjima E, sva vodna tijela



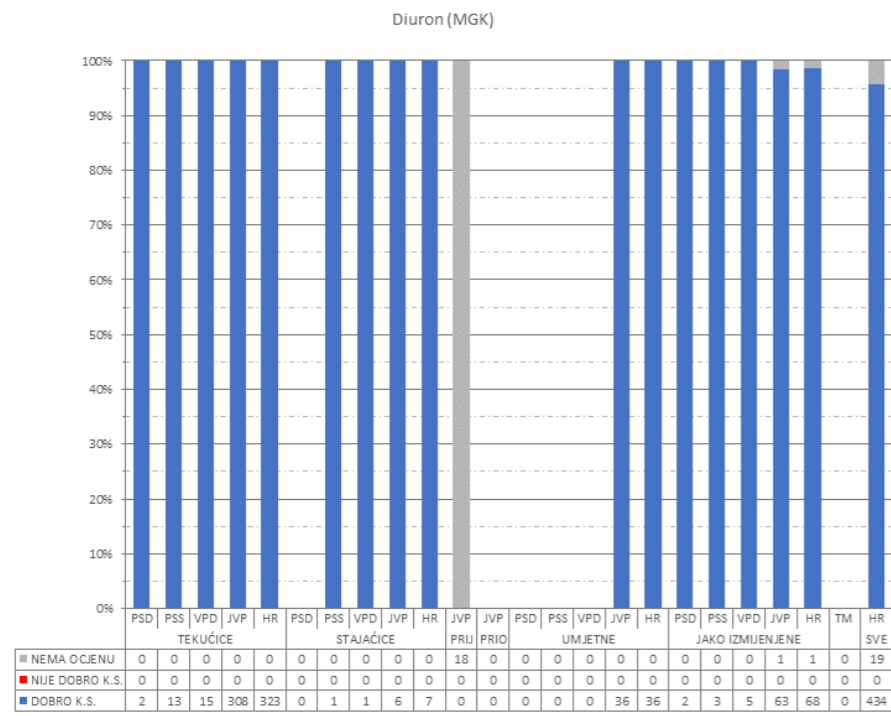
SI 5. Stanje na zaštićenim područjima B, sva vodna tijela



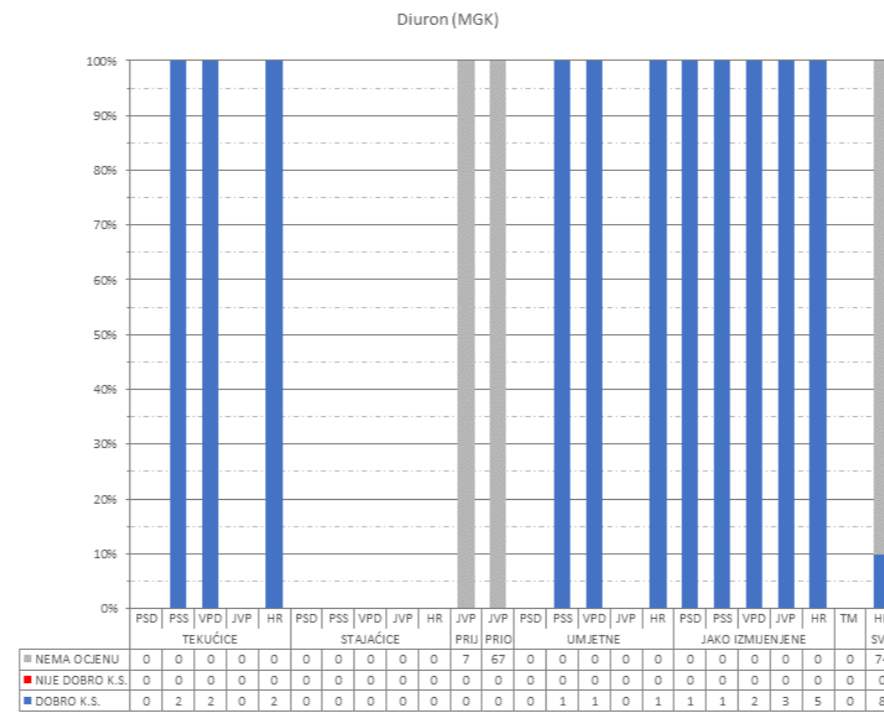
SI 7. Stanje na zaštićenim područjima D, sva vodna tijela



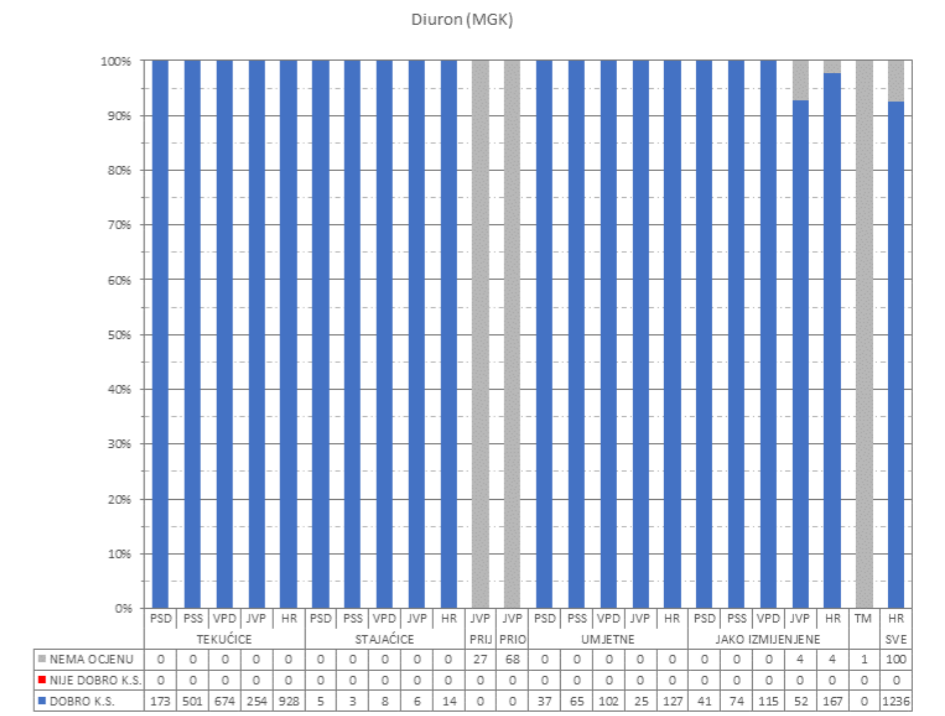
SI 9. Stanje na zaštićenim područjima F, sva vodna tijela



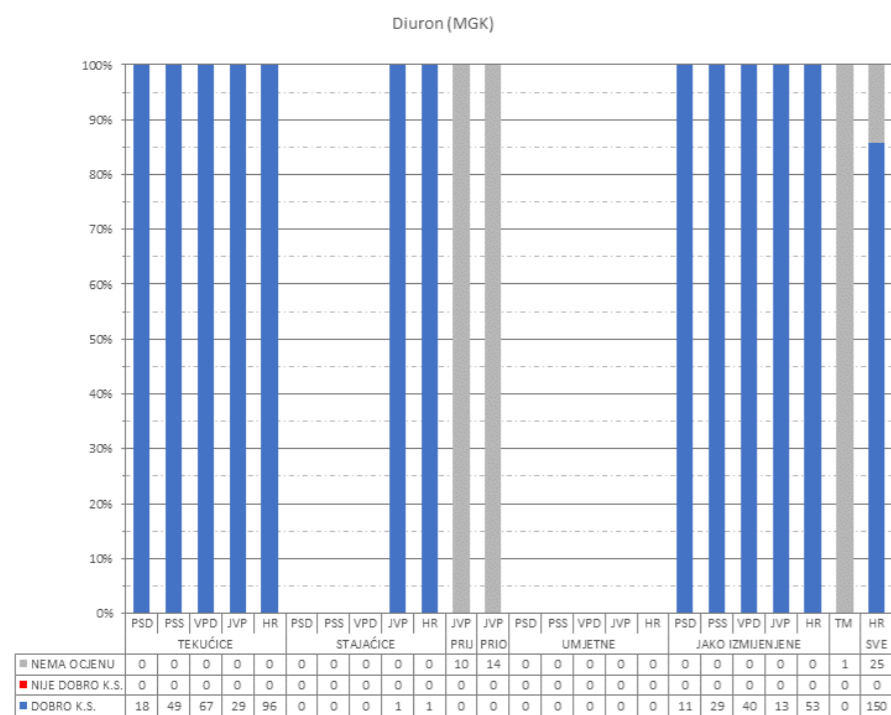
SI 10. Stanje na zaštićenim područjima A, vodna tijela za koja postoji obaveza izvješćivanja



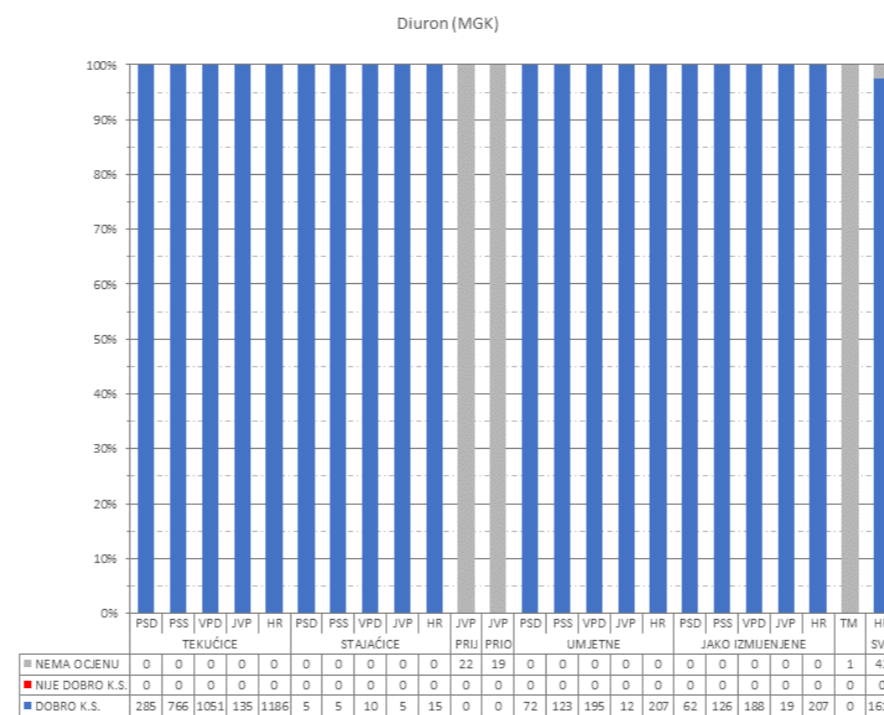
SI 12. Stanje na zaštićenim područjima C, vodna tijela za koja postoji obaveza izvješćivanja



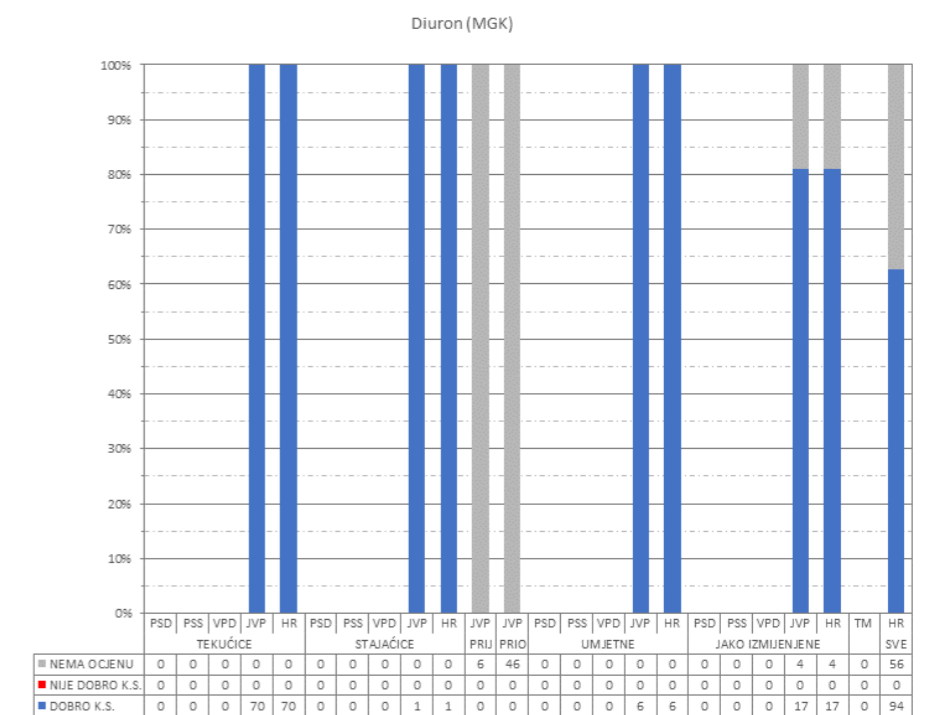
SI 14. Stanje na zaštićenim područjima E, vodna tijela za koja postoji obaveza izvješćivanja



SI 11. Stanje na zaštićenim područjima B, vodna tijela za koja postoji obaveza izvješćivanja



SI 13. Stanje na zaštićenim područjima D, vodna tijela za koja postoji obaveza izvješćivanja



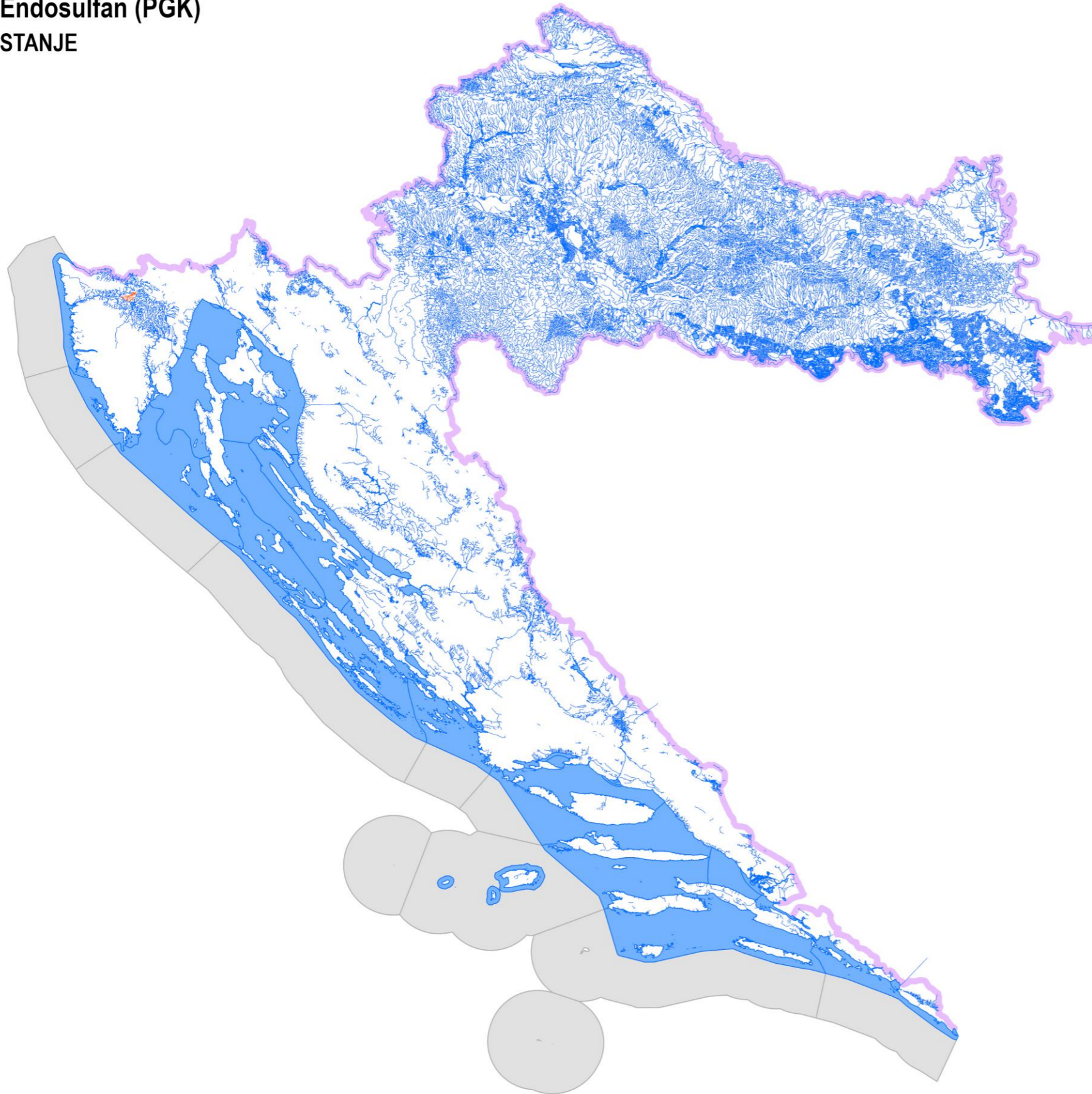
SI 15. Stanje na zaštićenim područjima F, vodna tijela za koja postoji obaveza izvješćivanja

- A. područja zaštite vode namijenjena za ljudsku potrošnju ili rezervirane za te namjene u budućnosti
- B. područja pogodna za zaštitu gospodarski značajnih vodenih organizama

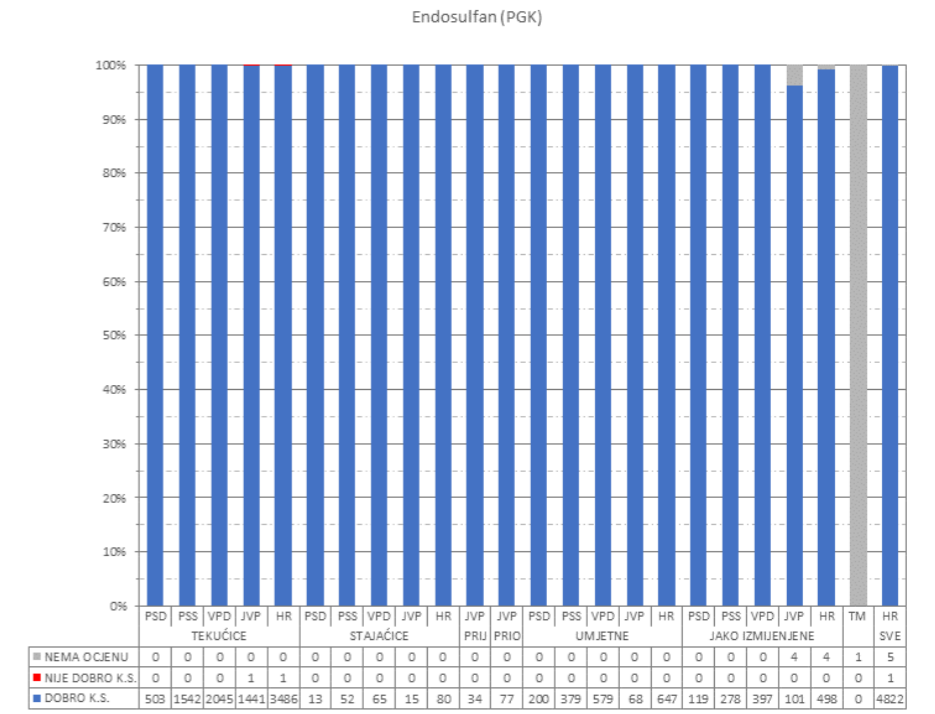
- C. područja za kupanje i rekreaciju
- D. područja podložna eutrofikaciji i područja ranjiva na nitrata

- E. područja namijenjena zaštiti staništa ili vrsta gdje je održavanje ili poboljšanje stanja voda bitan element njihove zaštite
- F. područja loše izmjene voda priobalnim vodama, osjetljivost kojih se ocjenjuje u odnosu na ispuštanje komunalnih otpadnih voda

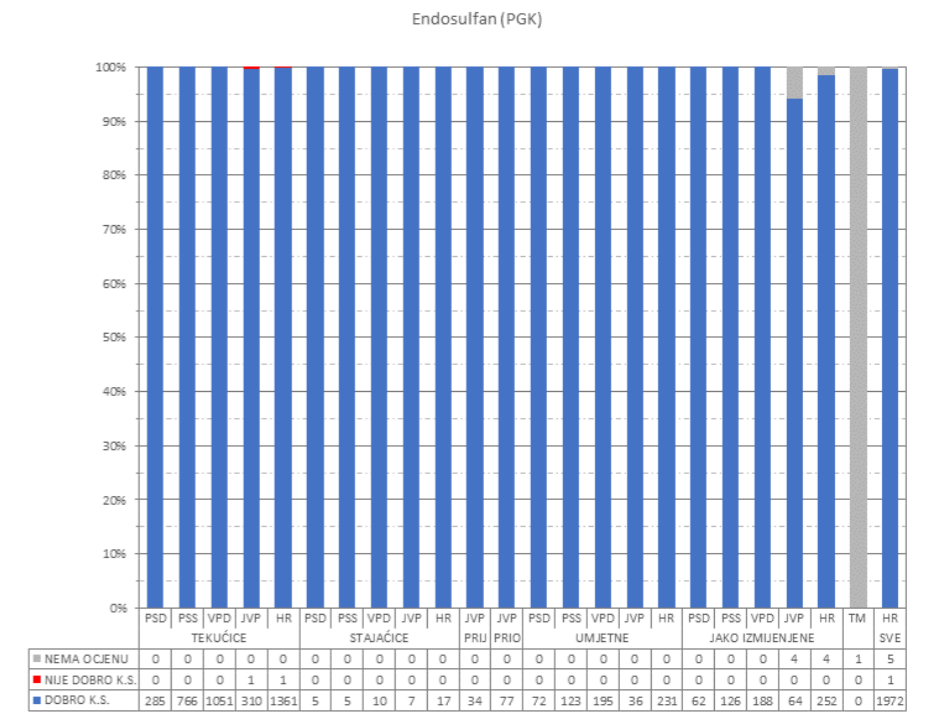
Endosulfan (PGK) STANJE



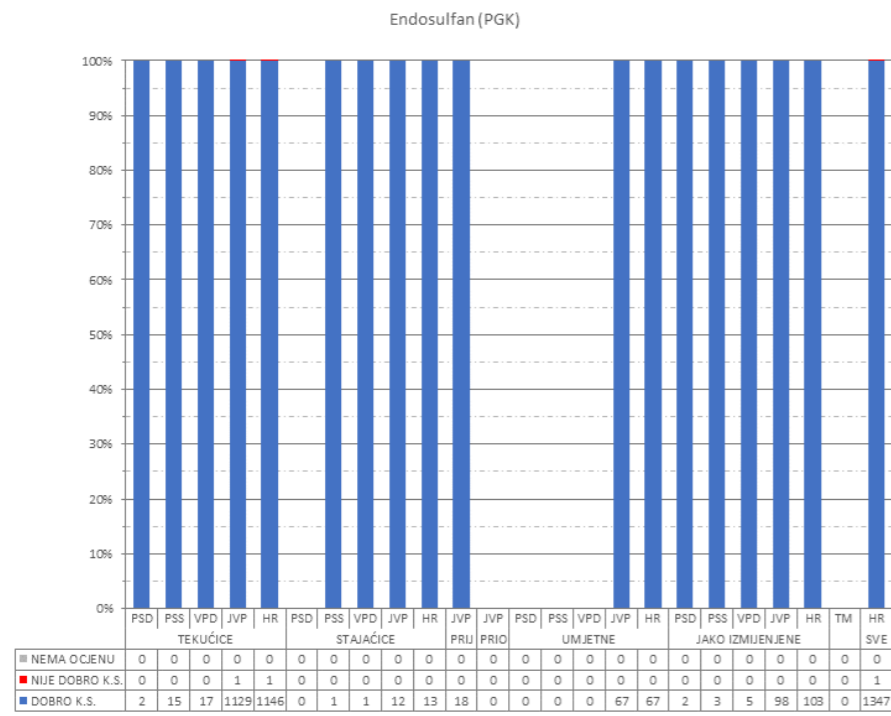
SI 1. Kartografski prikaz stanja vodnih tijela



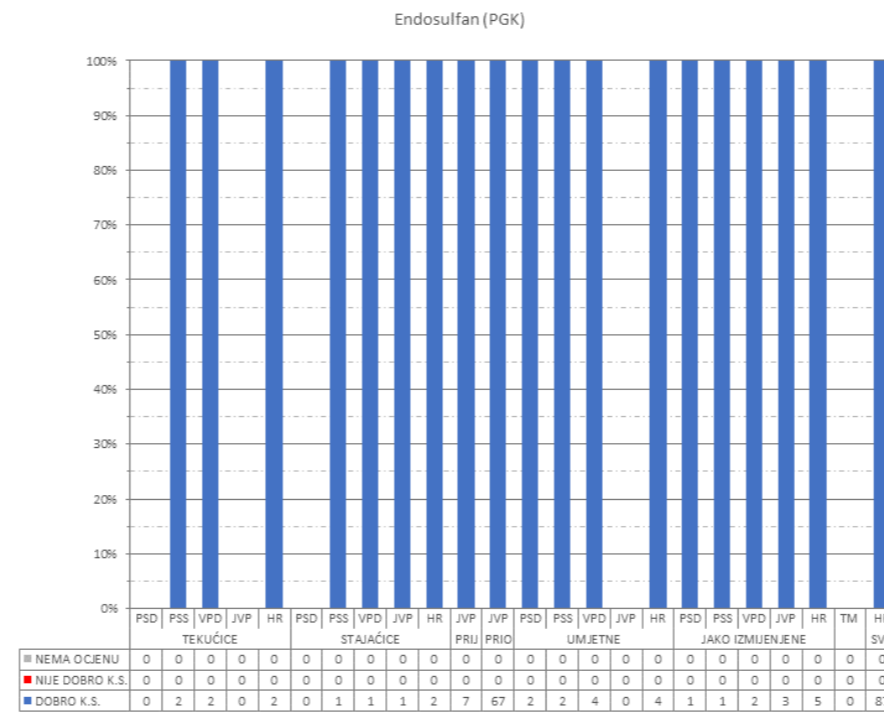
SI 2. Sva vodna tijela



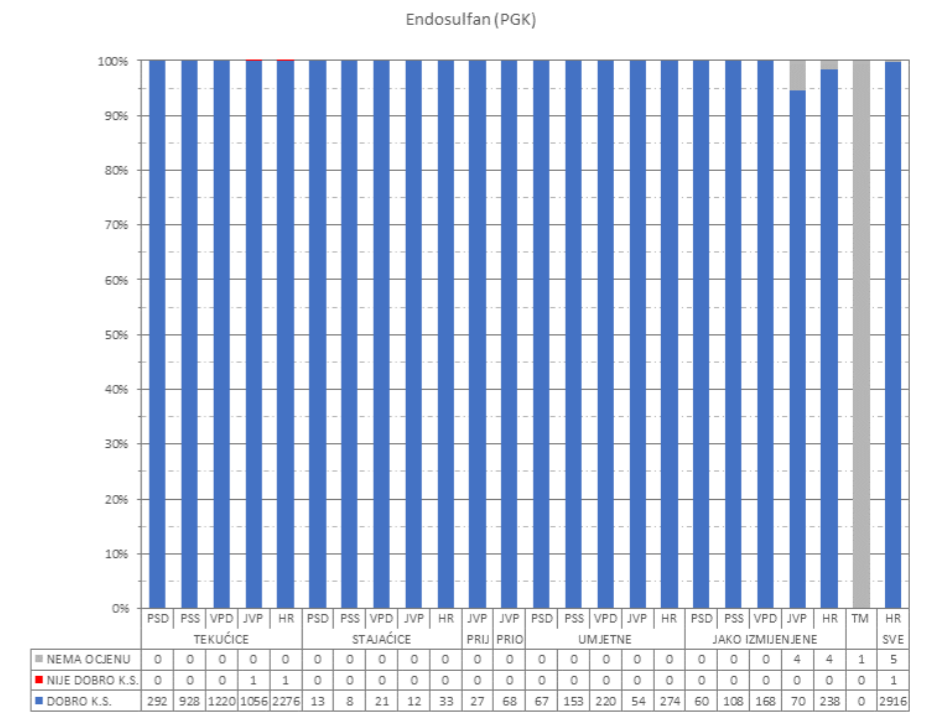
SI 3. Vodna tijela za koja postoji obaveza izvješćivanja



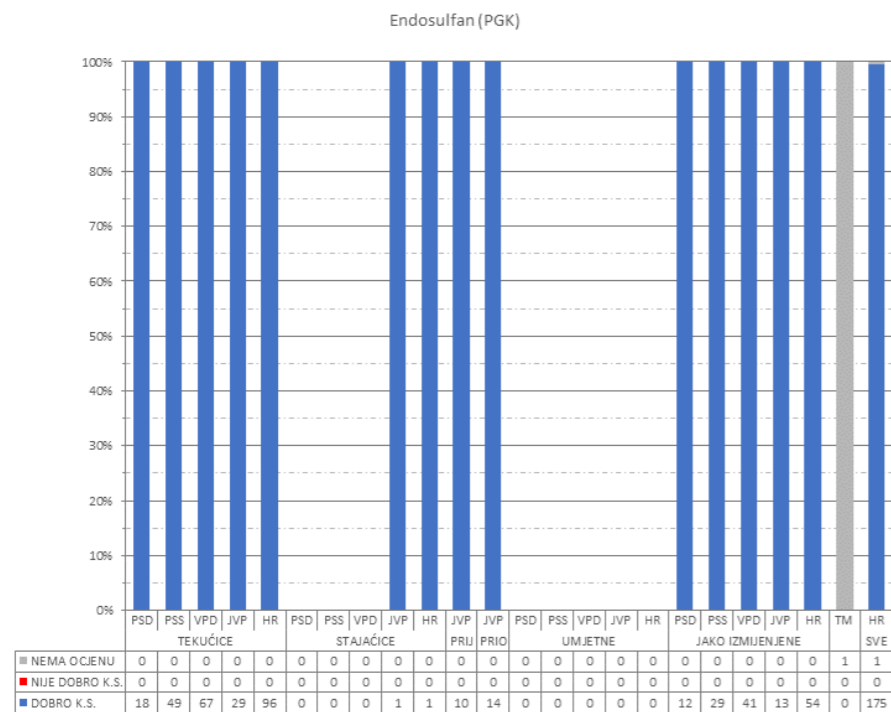
SI 4. Stanje na zaštićenim područjima A, sva vodna tijela



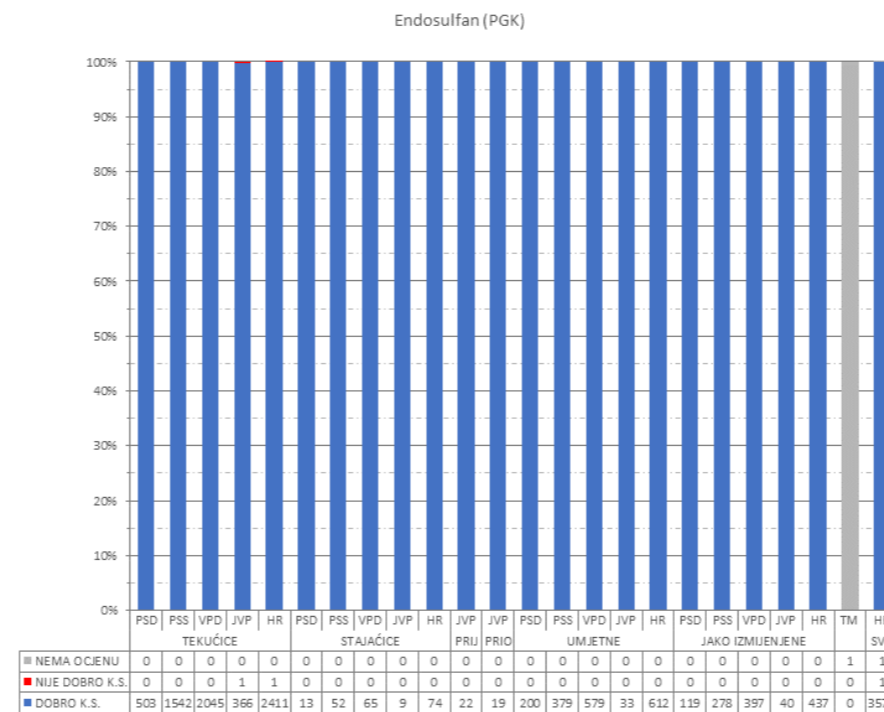
SI 6. Stanje na zaštićenim područjima C, sva vodna tijela



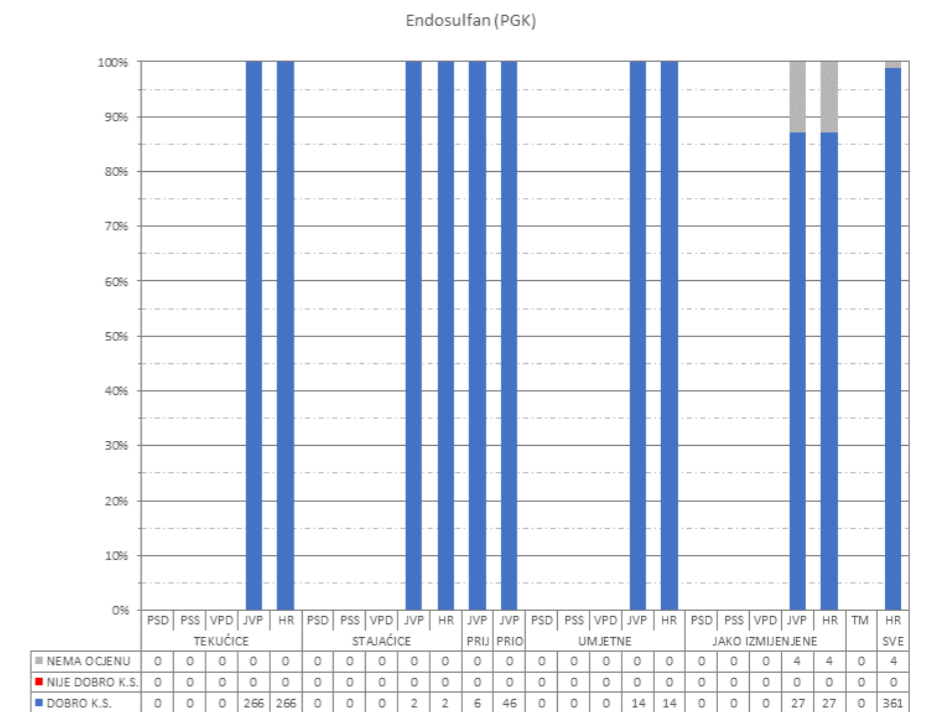
SI 8. Stanje na zaštićenim područjima E, sva vodna tijela



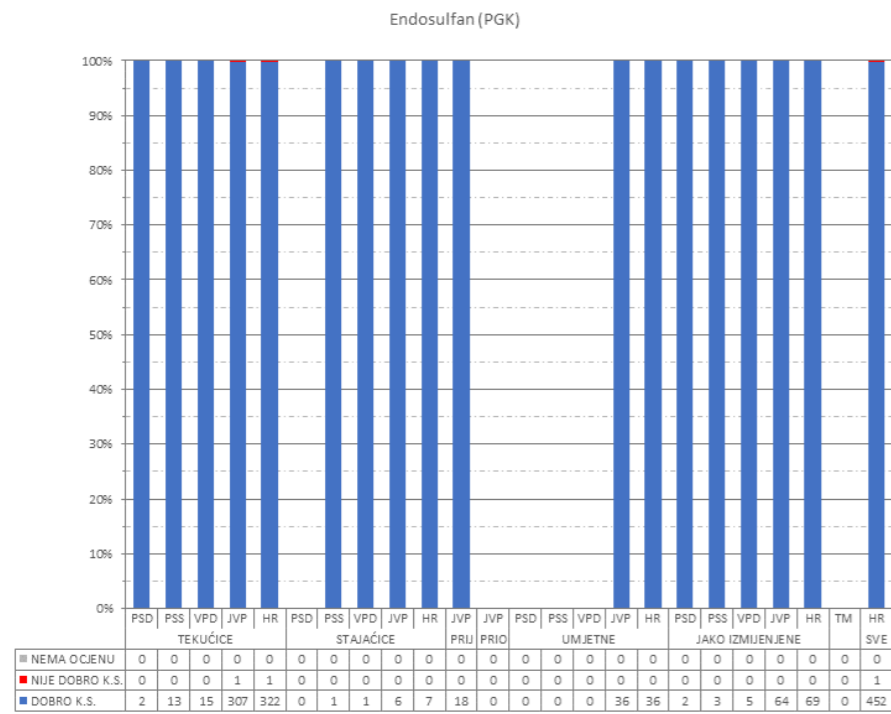
SI 5. Stanje na zaštićenim područjima B, sva vodna tijela



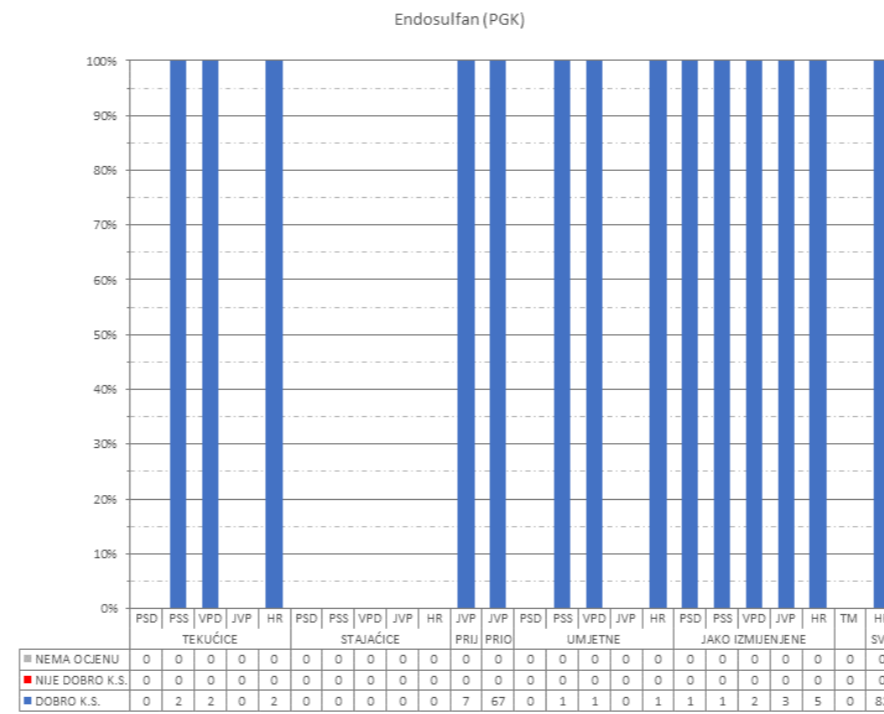
SI 7. Stanje na zaštićenim područjima D, sva vodna tijela



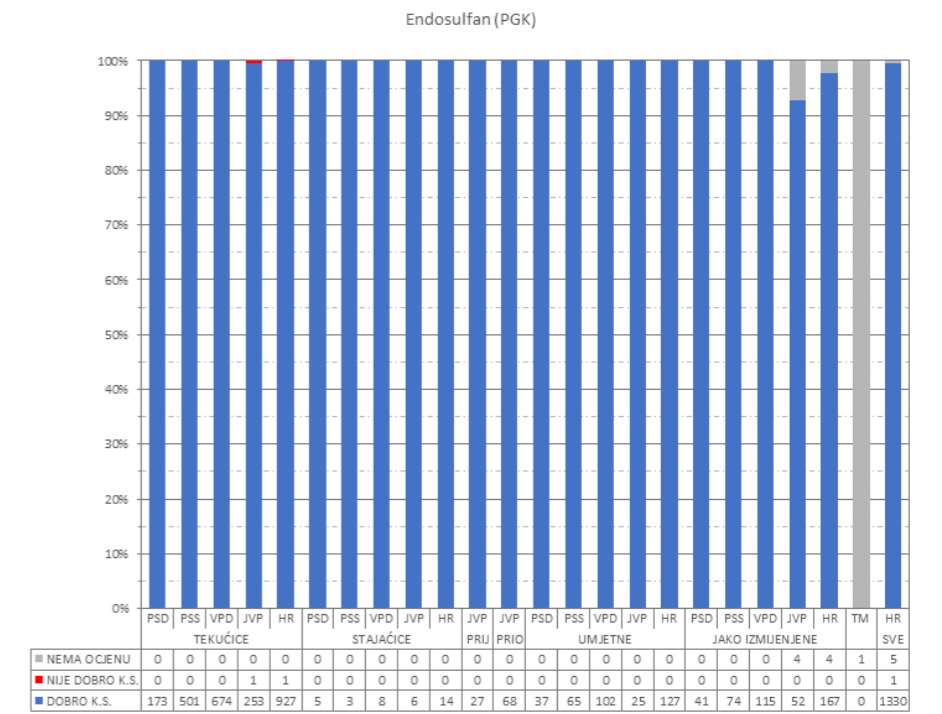
SI 9. Stanje na zaštićenim područjima F, sva vodna tijela



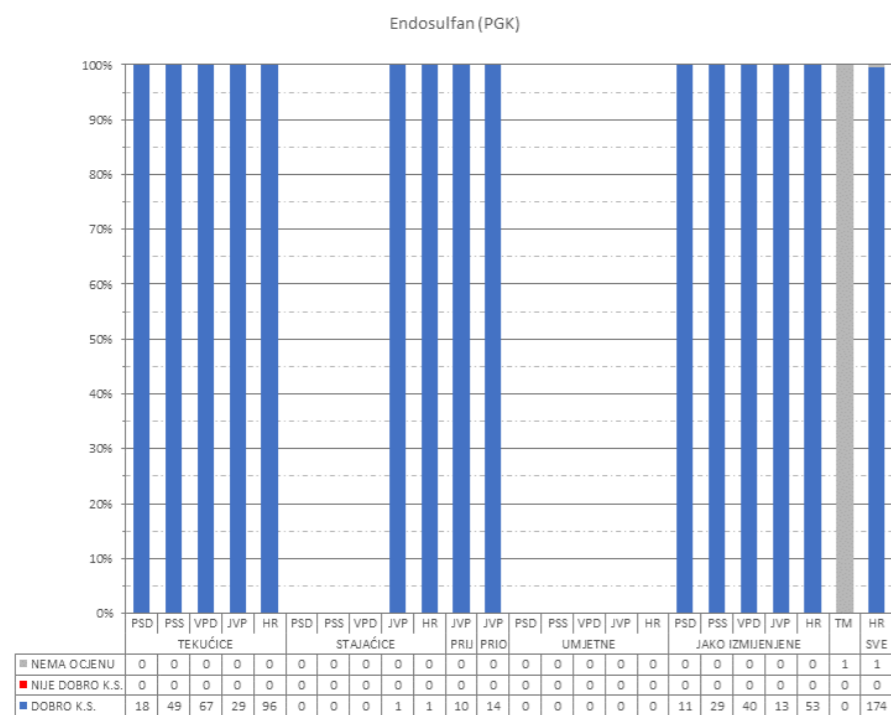
SI 10. Stanje na zaštićenim područjima A, vodna tijela za koja postoji obaveza izvješćivanja



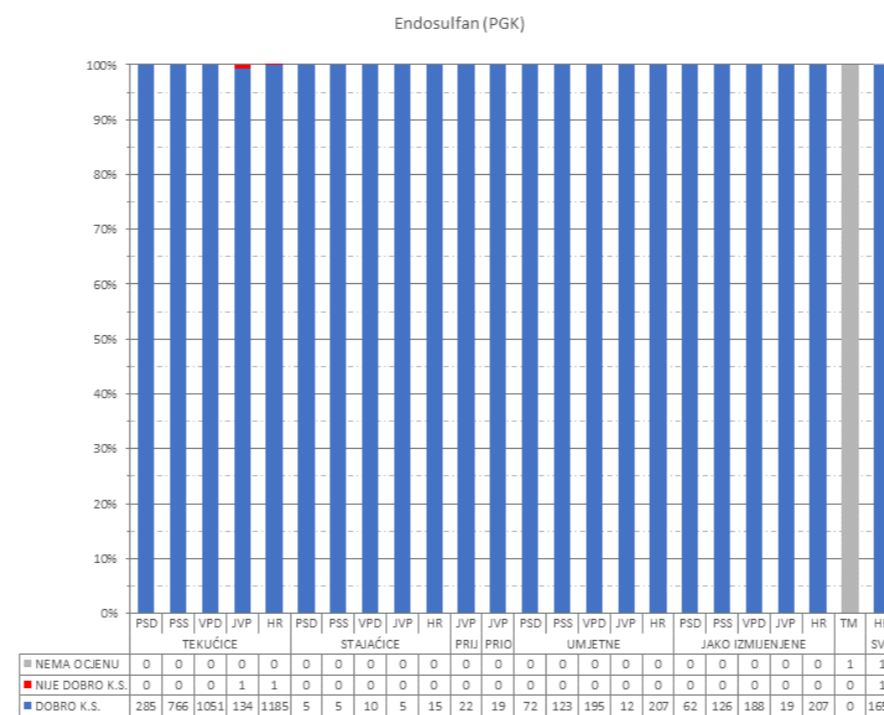
SI 12. Stanje na zaštićenim područjima C, vodna tijela za koja postoji obaveza izvješćivanja



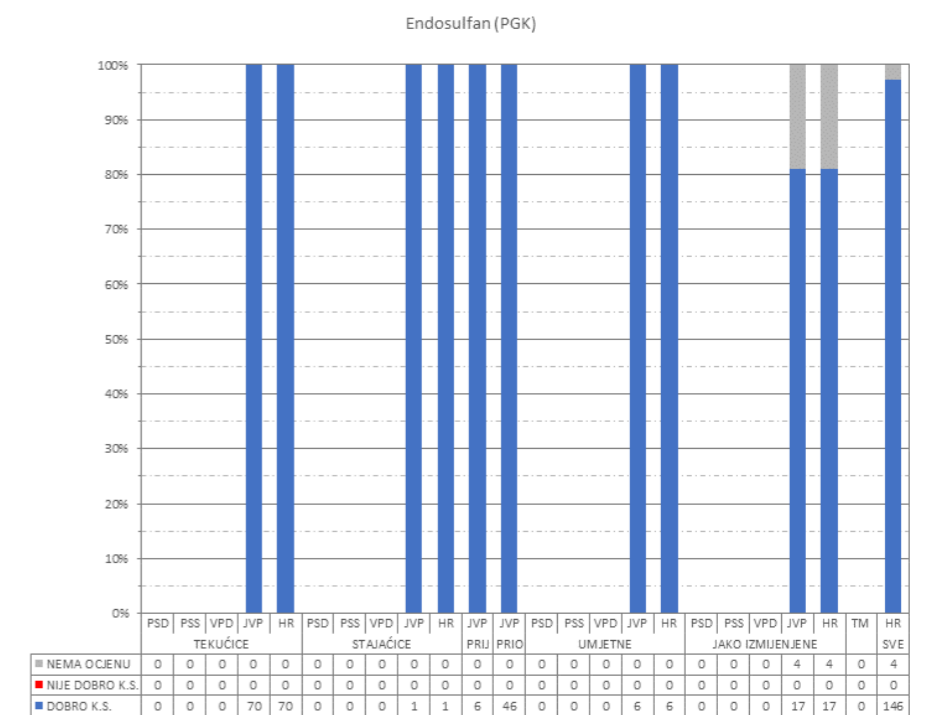
SI 14. Stanje na zaštićenim područjima E, vodna tijela za koja postoji obaveza izvješćivanja



SI 11. Stanje na zaštićenim područjima B, vodna tijela za koja postoji obaveza izvješćivanja



SI 13. Stanje na zaštićenim područjima D, vodna tijela za koja postoji obaveza izvješćivanja



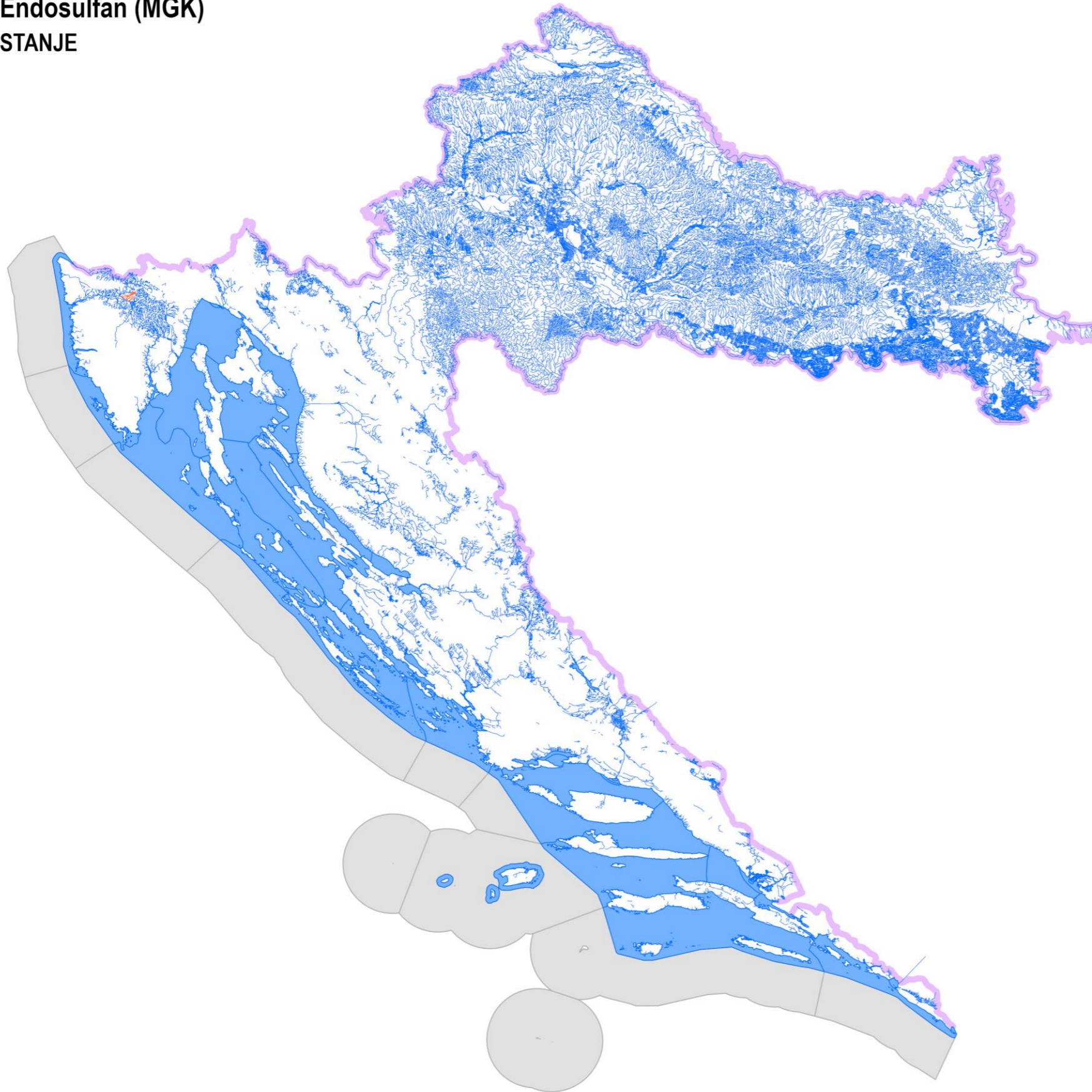
SI 15. Stanje na zaštićenim područjima F, vodna tijela za koja postoji obaveza izvješćivanja

- A. područja zaštite vode namijenjena za ljudsku potrošnju ili rezervirane za te namjene u budućnosti
- B. područja pogodna za zaštitu gospodarski značajnih vodenih organizama

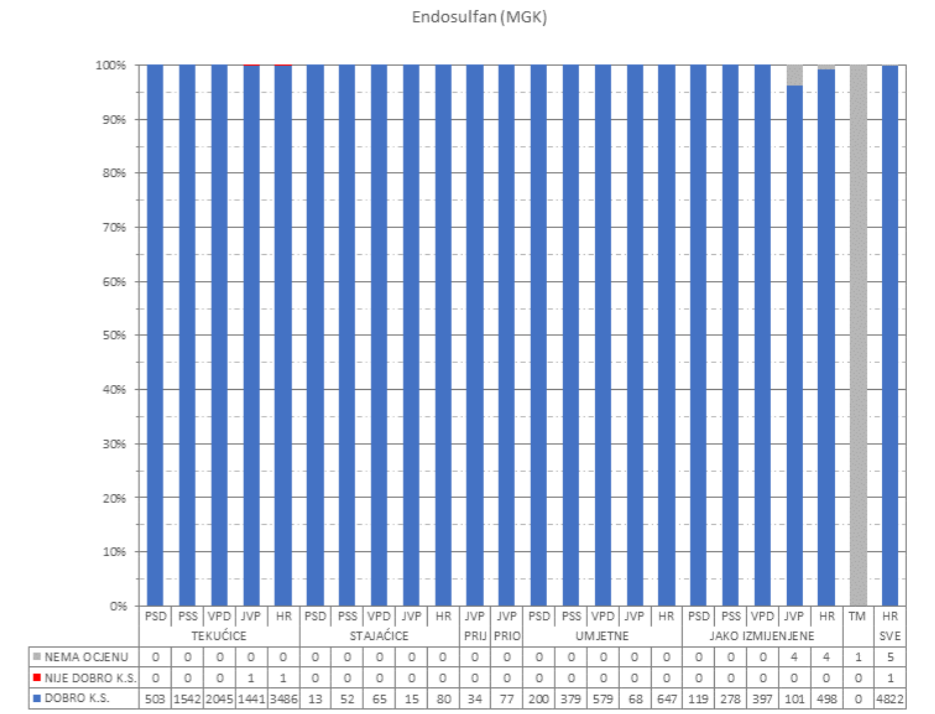
- C. područja za kupanje i rekreaciju
- D. područja podložna eutrofikaciji i područja ranjiva na nitrata

- E. područja namijenjena zaštiti staništa ili vrsta gdje je održavanje ili poboljšanje stanja voda bitan element njihove zaštite
- F. područja loše izmjene voda priobalnim vodama, osjetljivost kojih se ocjenjuje u odnosu na ispuštanje komunalnih otpadnih voda

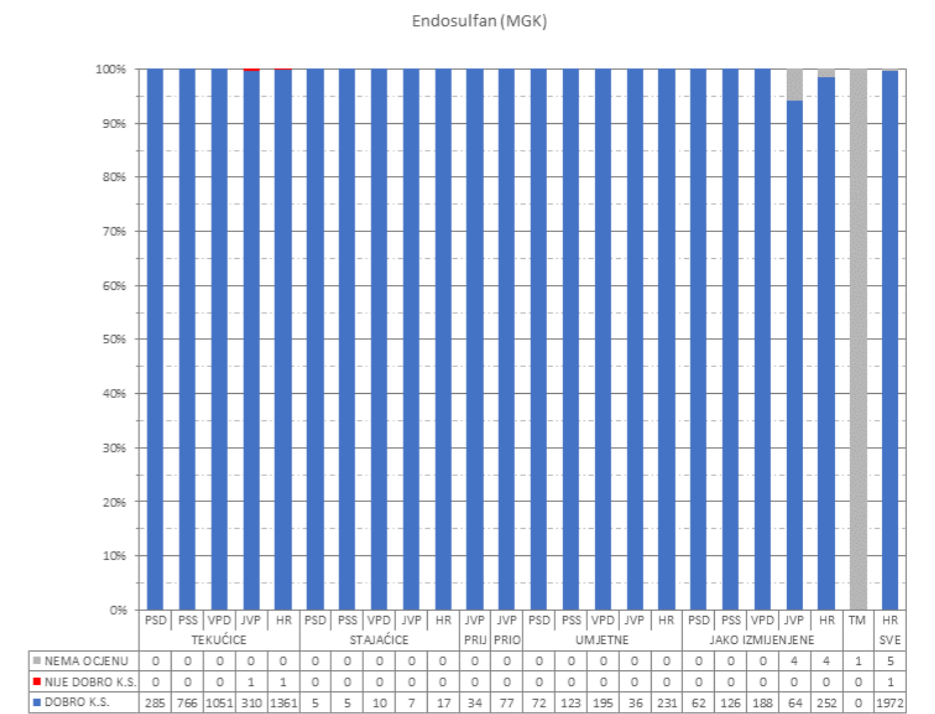
Endosulfan (MGK) STANJE



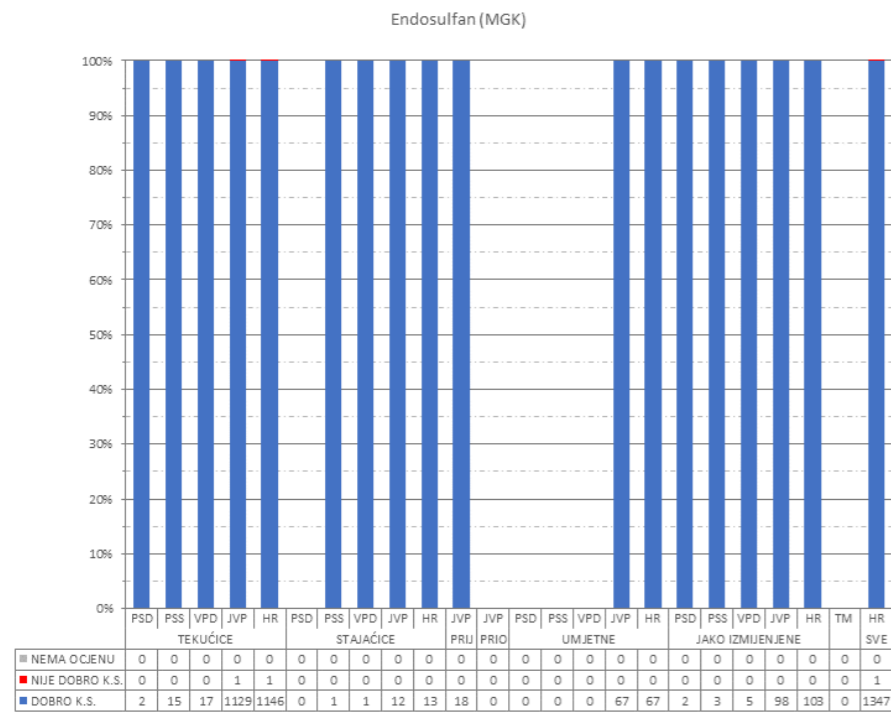
SI 1. Kartografski prikaz stanja vodnih tijela



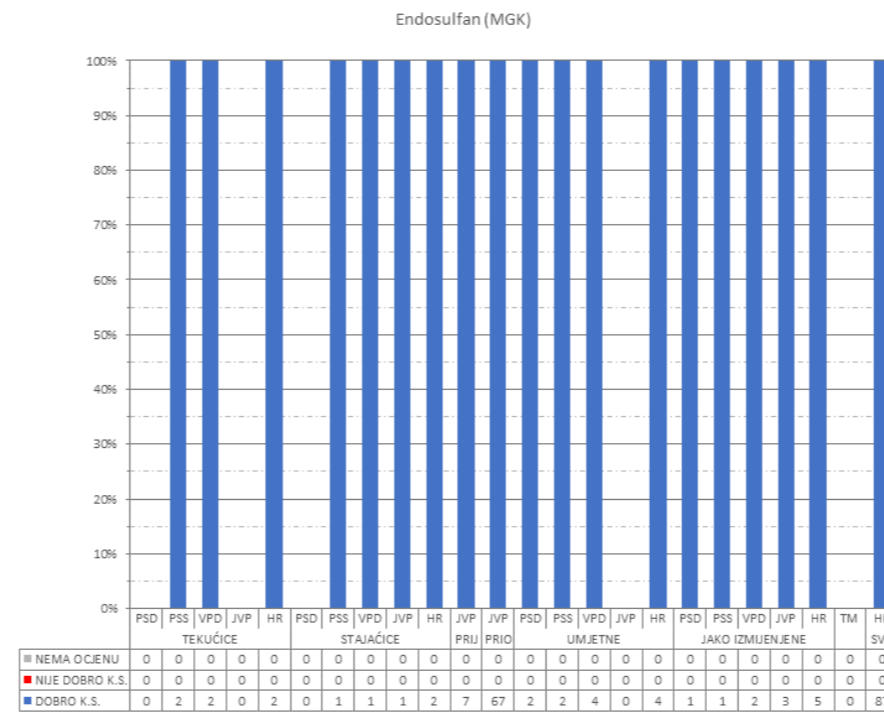
SI 2. Sva vodna tijela



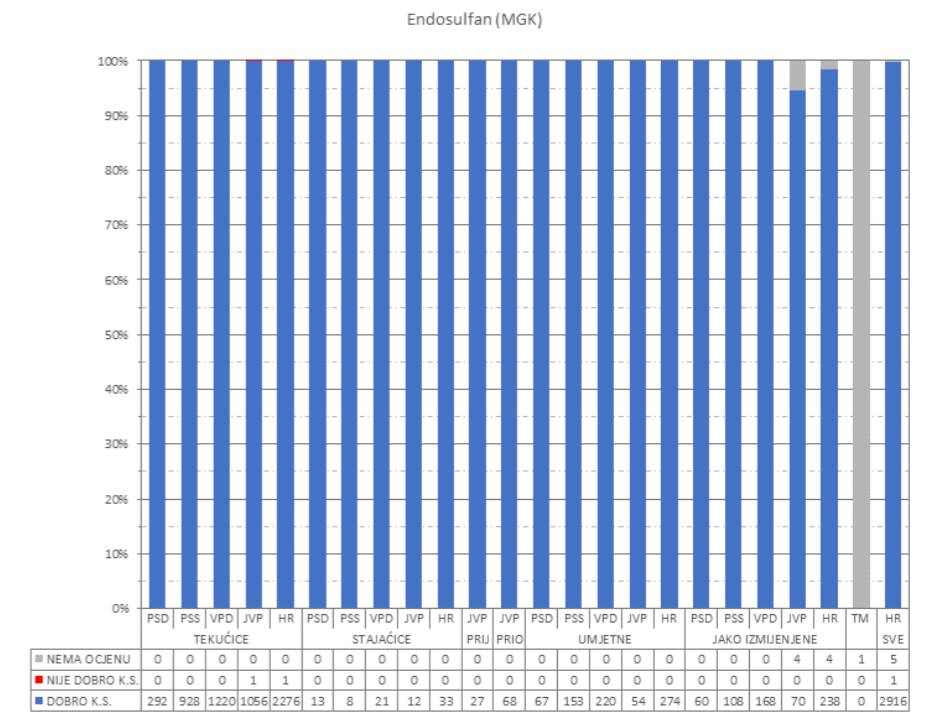
SI 3. Vodna tijela za koja postoji obaveza izvješćivanja



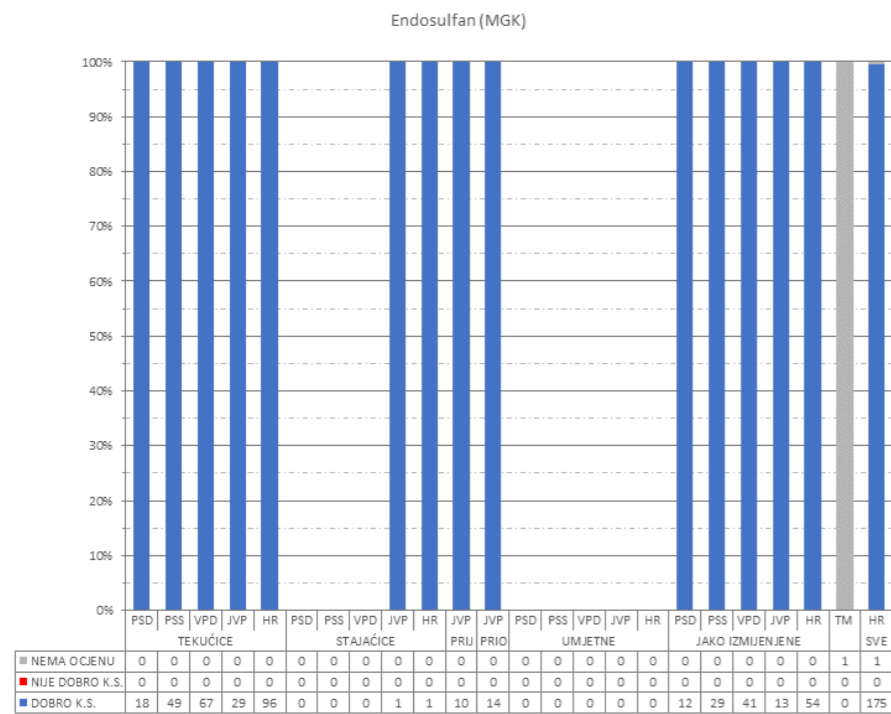
SI 4. Stanje na zaštićenim područjima A, sva vodna tijela



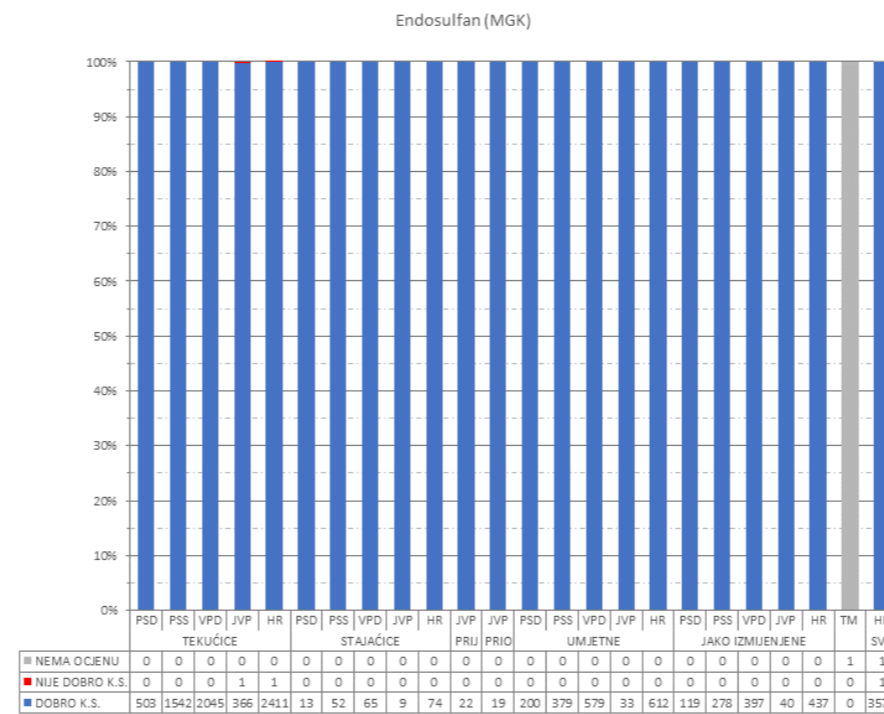
SI 6. Stanje na zaštićenim područjima C, sva vodna tijela



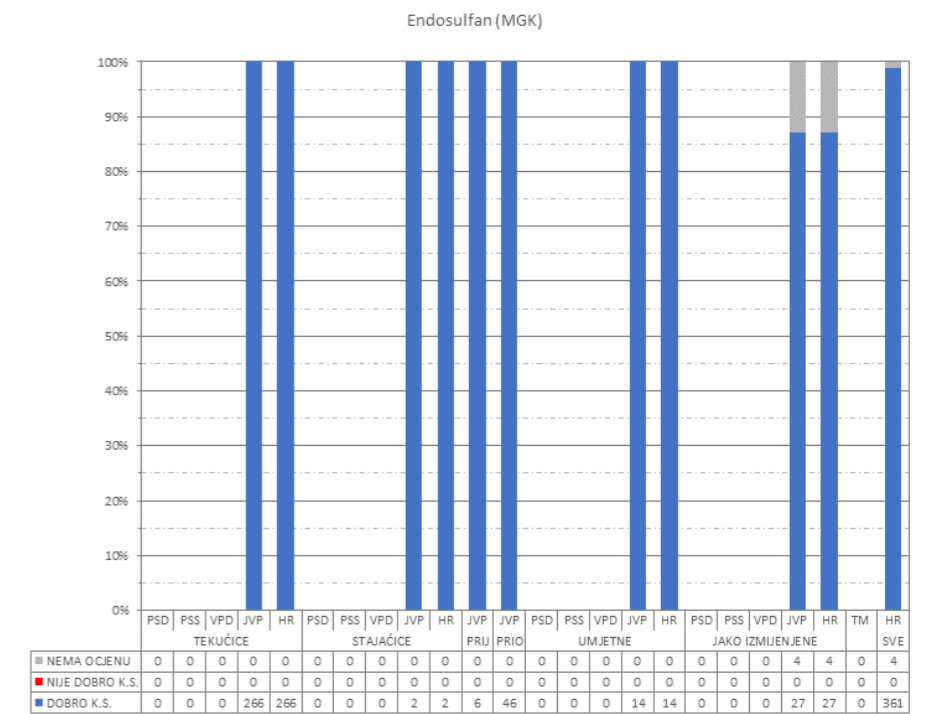
SI 8. Stanje na zaštićenim područjima E, sva vodna tijela



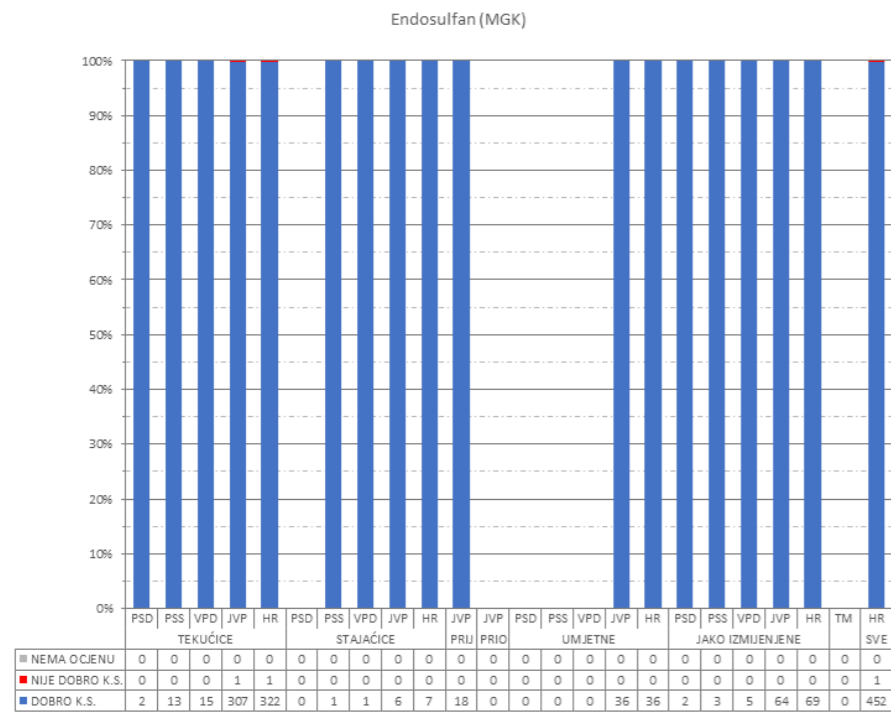
SI 5. Stanje na zaštićenim područjima B, sva vodna tijela



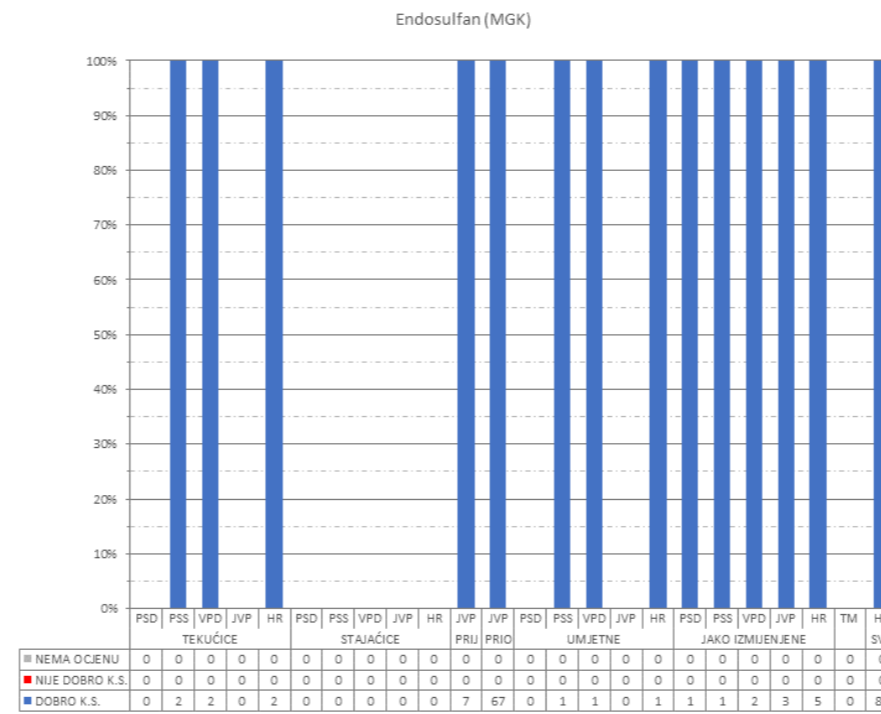
SI 7. Stanje na zaštićenim područjima D, sva vodna tijela



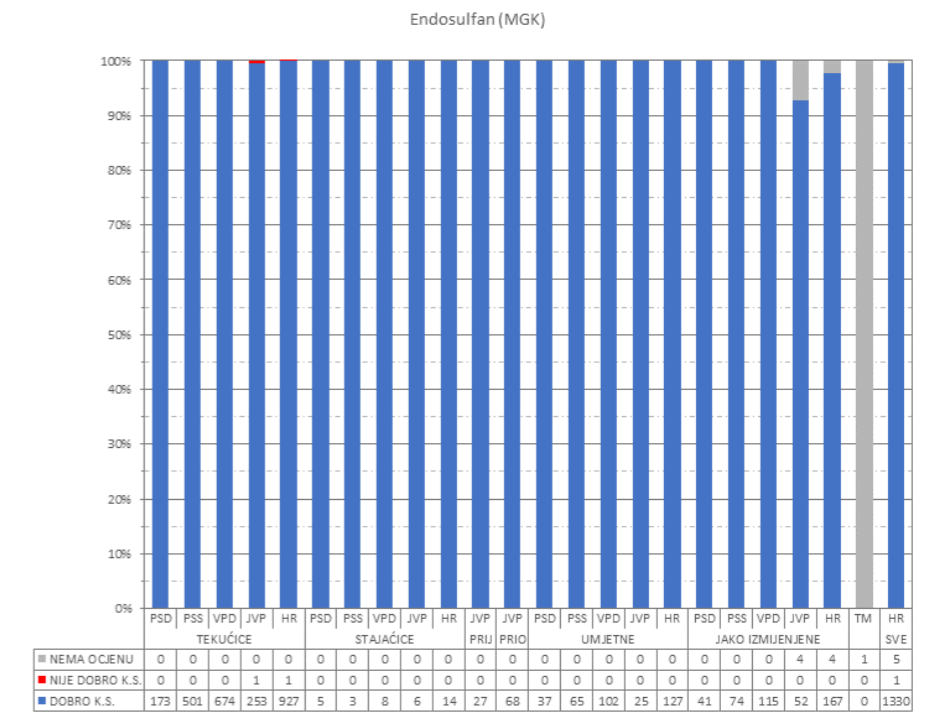
SI 9. Stanje na zaštićenim područjima F, sva vodna tijela



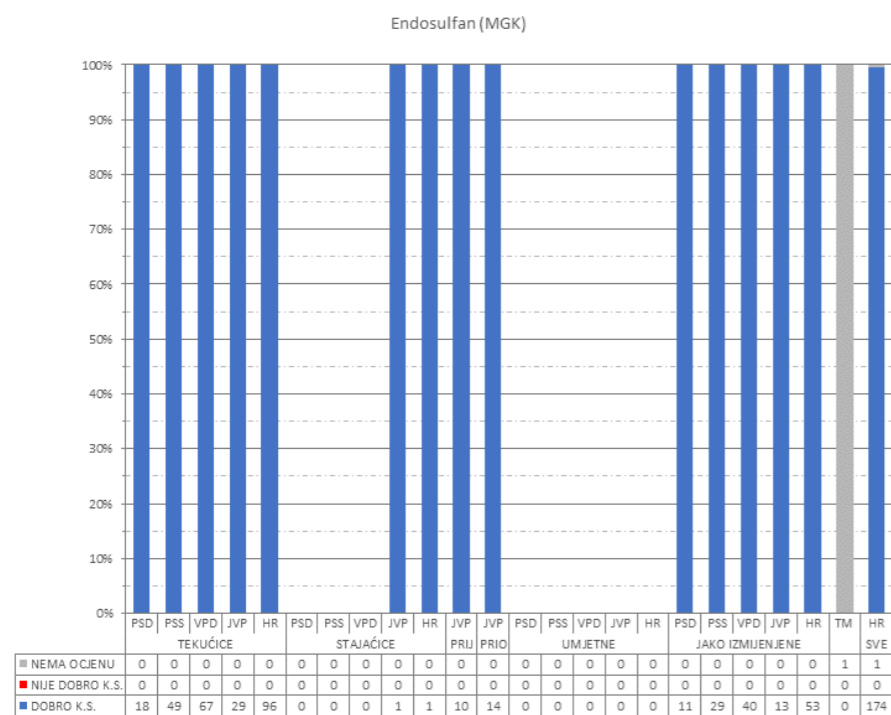
SI 10. Stanje na zaštićenim područjima A, vodna tijela za koja postoji obaveza izvješćivanja



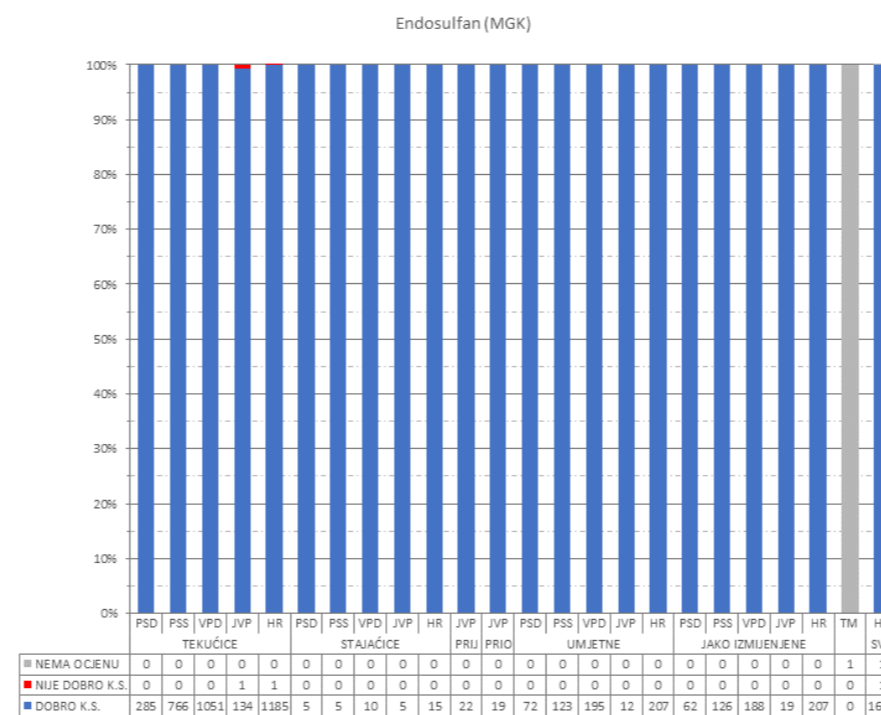
SI 12. Stanje na zaštićenim područjima C, vodna tijela za koja postoji obaveza izvješćivanja



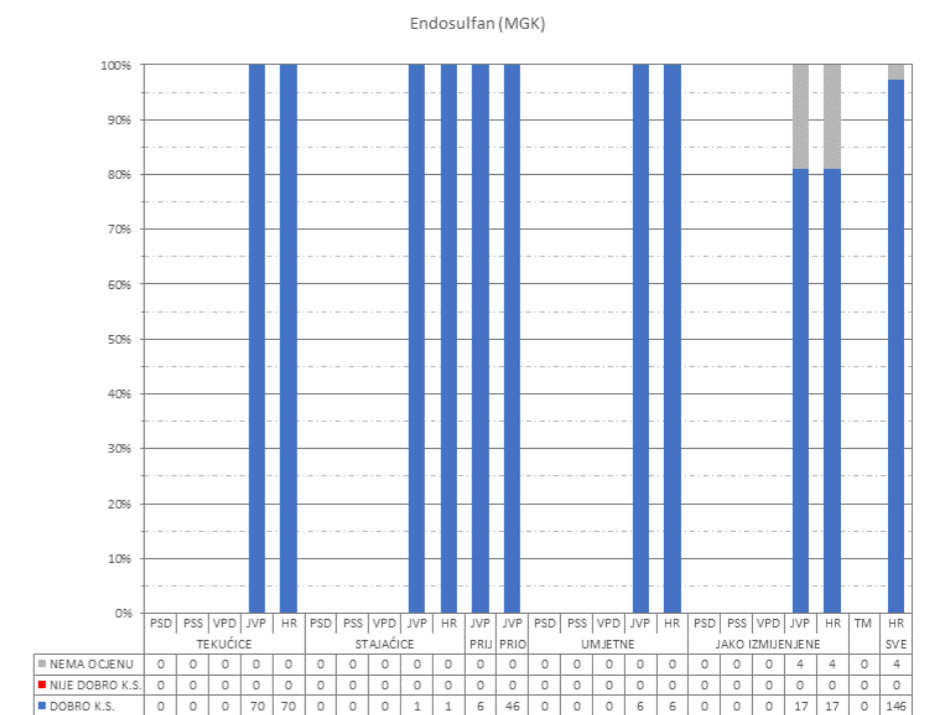
SI 14. Stanje na zaštićenim područjima E, vodna tijela za koja postoji obaveza izvješćivanja



SI 11. Stanje na zaštićenim područjima B, vodna tijela za koja postoji obaveza izvješćivanja



SI 13. Stanje na zaštićenim područjima D, vodna tijela za koja postoji obaveza izvješćivanja



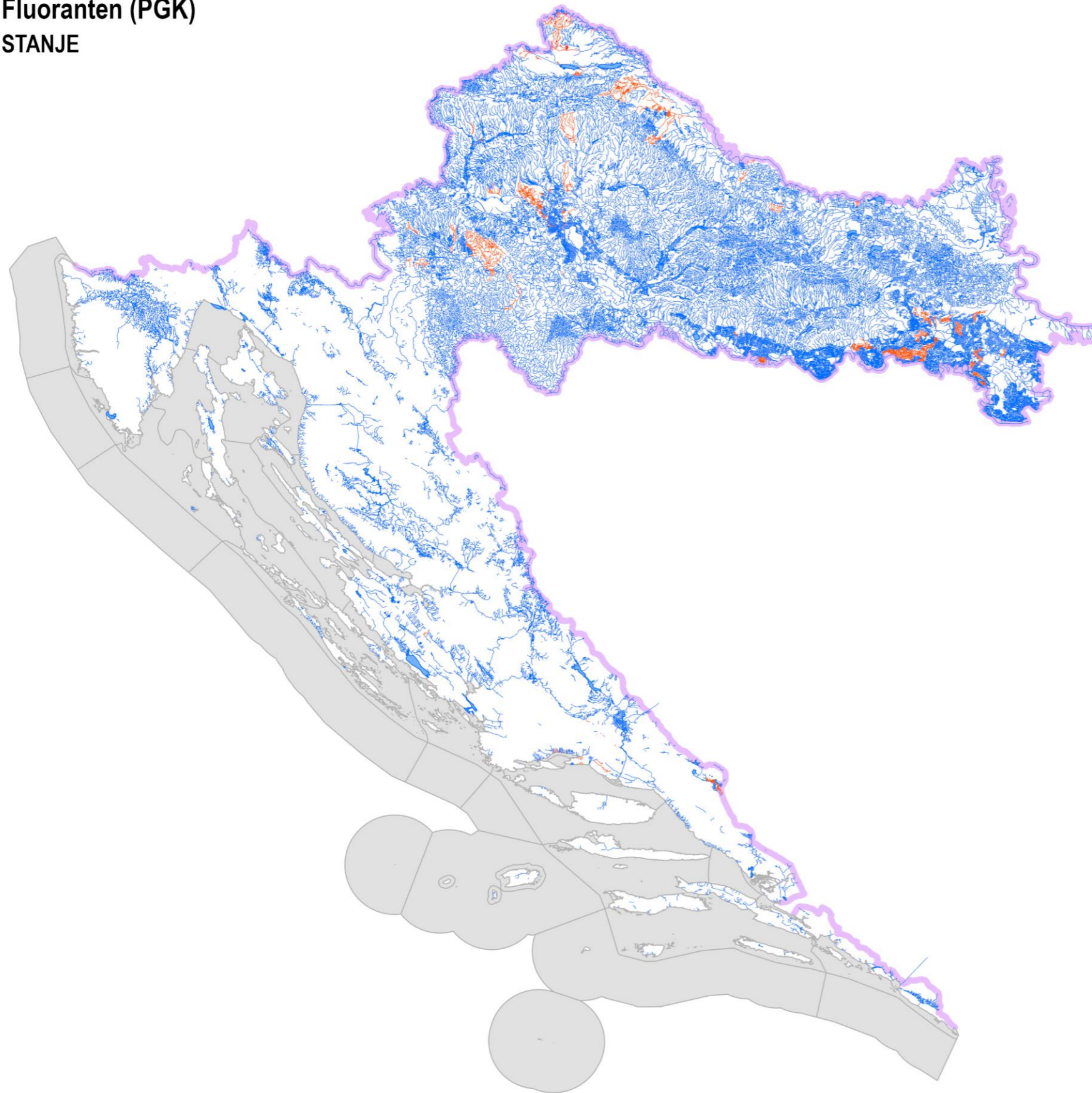
SI 15. Stanje na zaštićenim područjima F, vodna tijela za koja postoji obaveza izvješćivanja

- A. područja zaštite vode namijenjena za ljudsku potrošnju ili rezervirane za te namjene u budućnosti
- B. područja pogodna za zaštitu gospodarski značajnih vodenih organizama

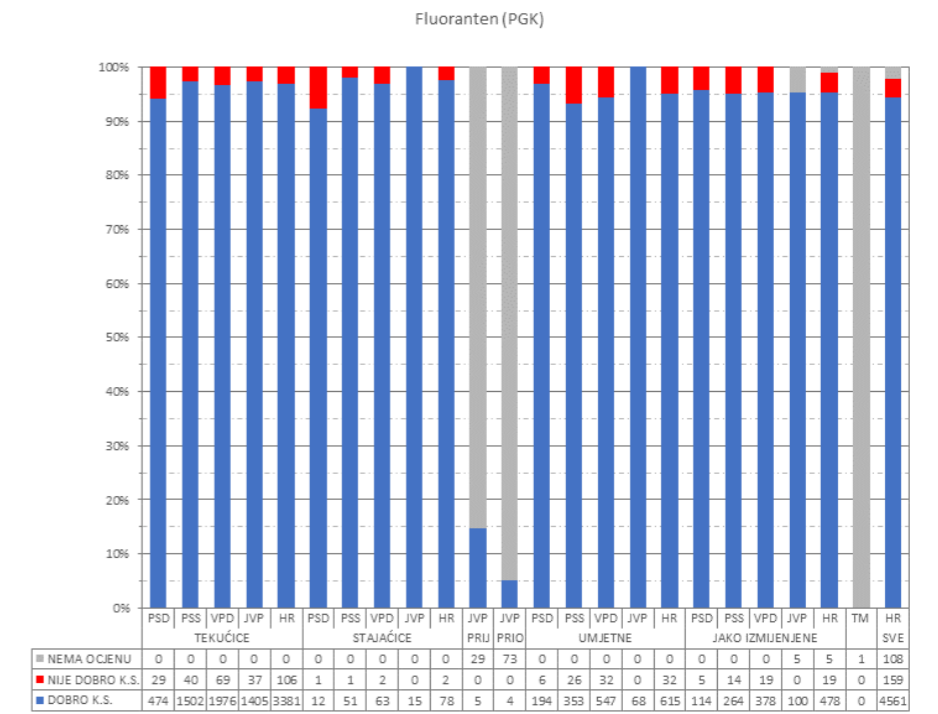
- C. područja za kupanje i rekreaciju
- D. područja podložna eutrofikaciji i područja ranjiva na nitrate

- E. područja namijenjena zaštiti staništa ili vrsta gdje je održavanje ili poboljšanje stanja voda bitan element njihove zaštite
- F. područja loše izmjene voda priobalnim vodama, osjetljivost kojih se ocjenjuje u odnosu na ispuštanje komunalnih otpadnih voda

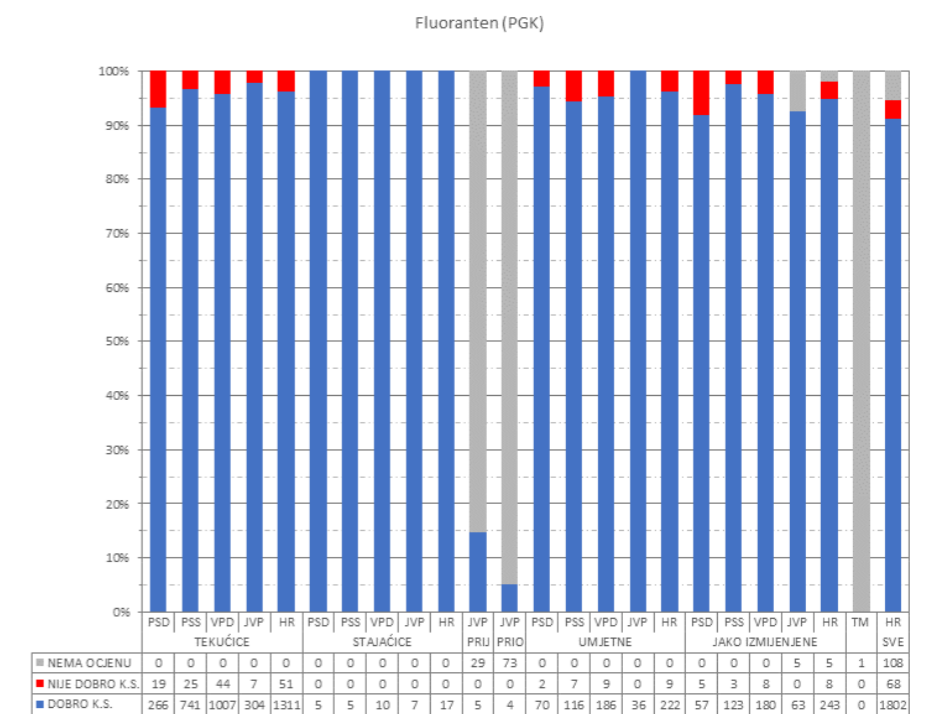
Fluoranten (PGK) STANJE



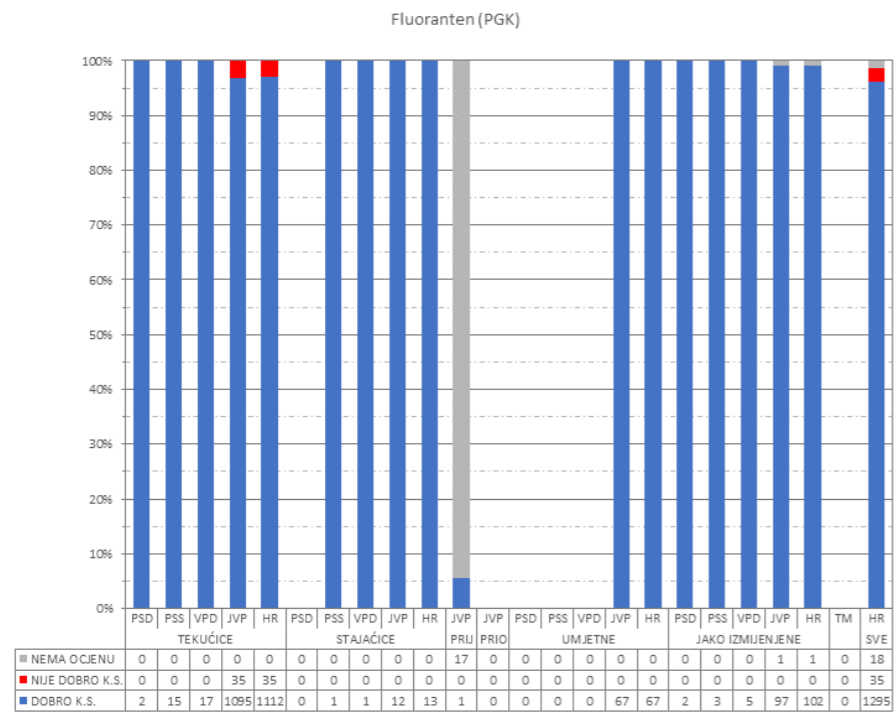
SI 1. Kartografski prikaz stanja vodnih tijela



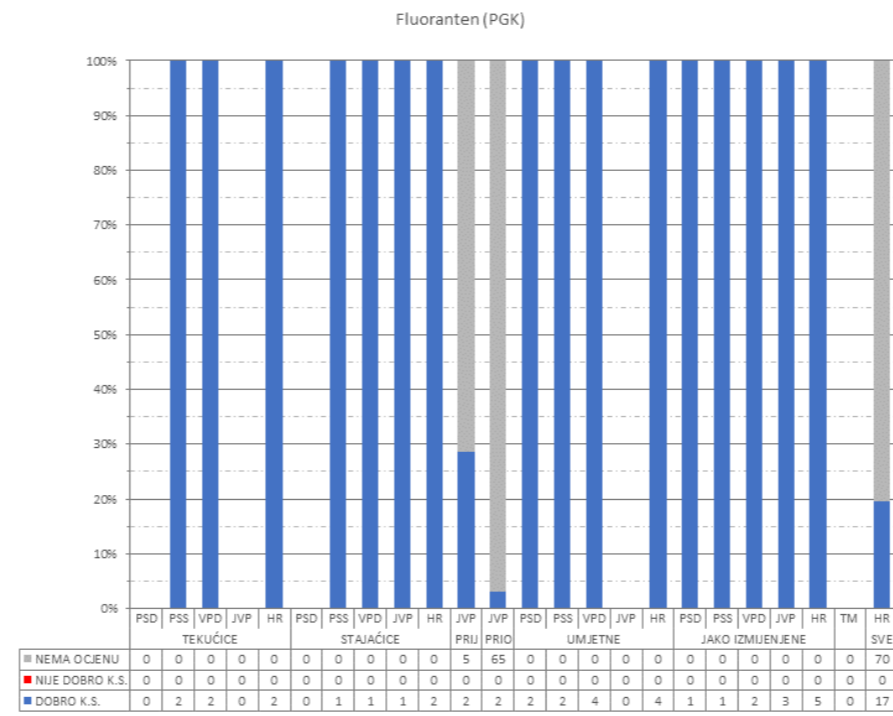
SI 2. Sva vodna tijela



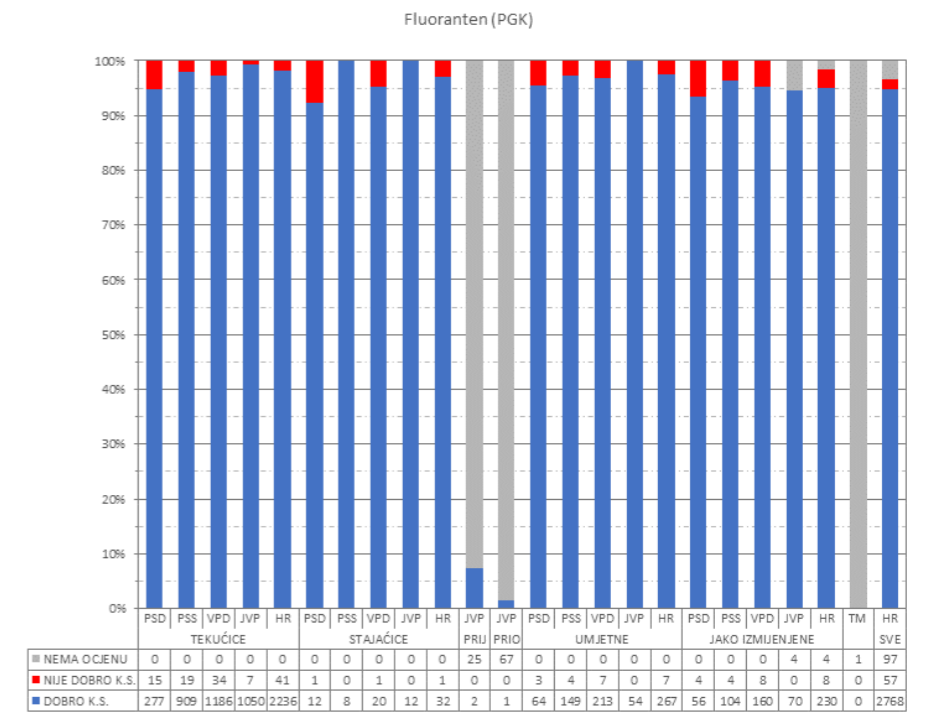
SI 3. Vodna tijela za koja postoji obaveza izvješćivanja



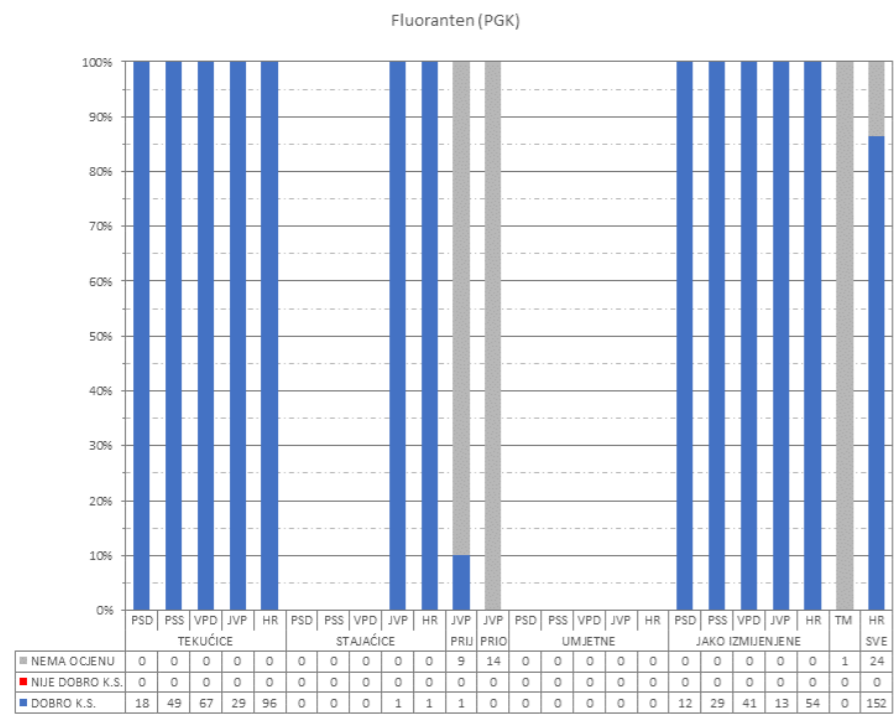
SI 4. Stanje na zaštićenim područjima A, sva vodna tijela



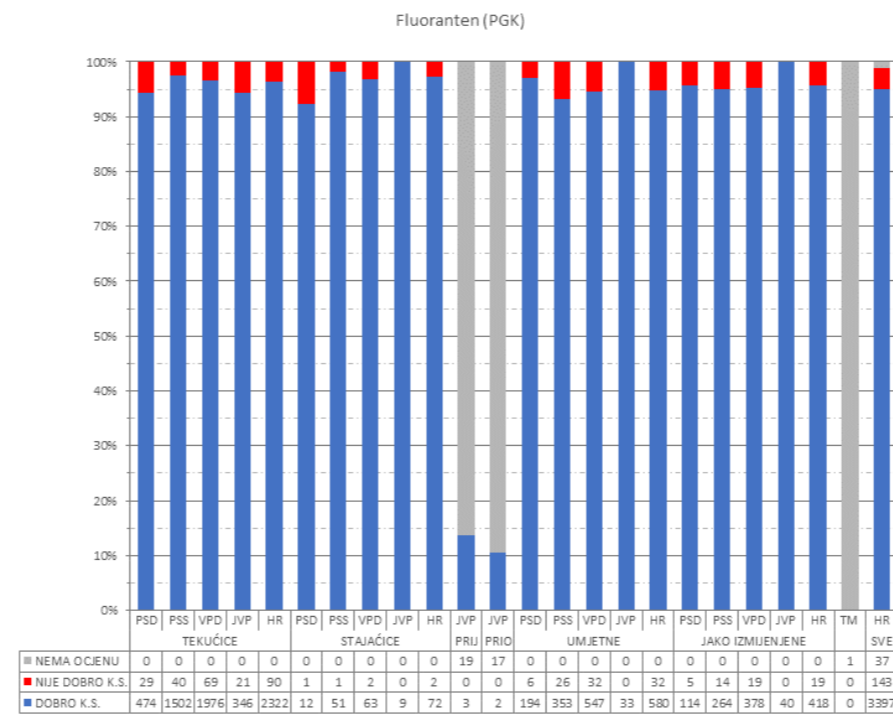
SI 6. Stanje na zaštićenim područjima C, sva vodna tijela



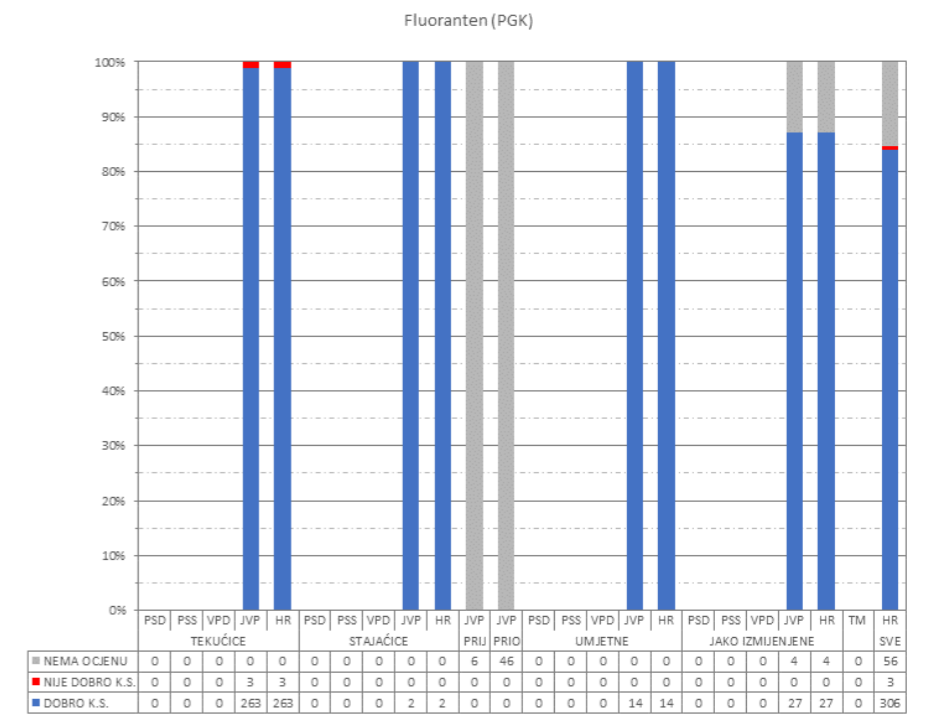
SI 8. Stanje na zaštićenim područjima E, sva vodna tijela



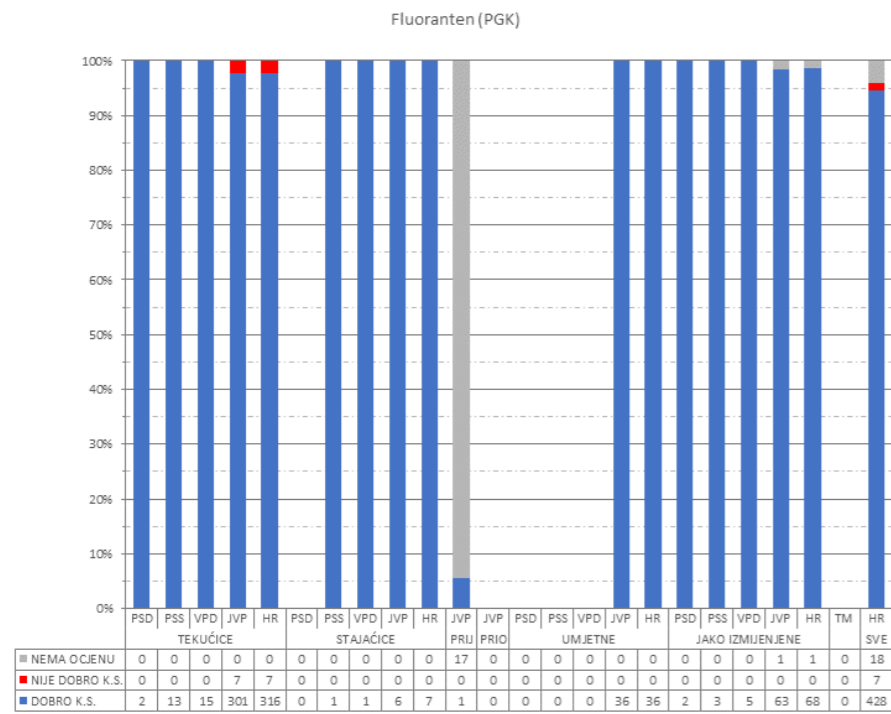
SI 5. Stanje na zaštićenim područjima B, sva vodna tijela



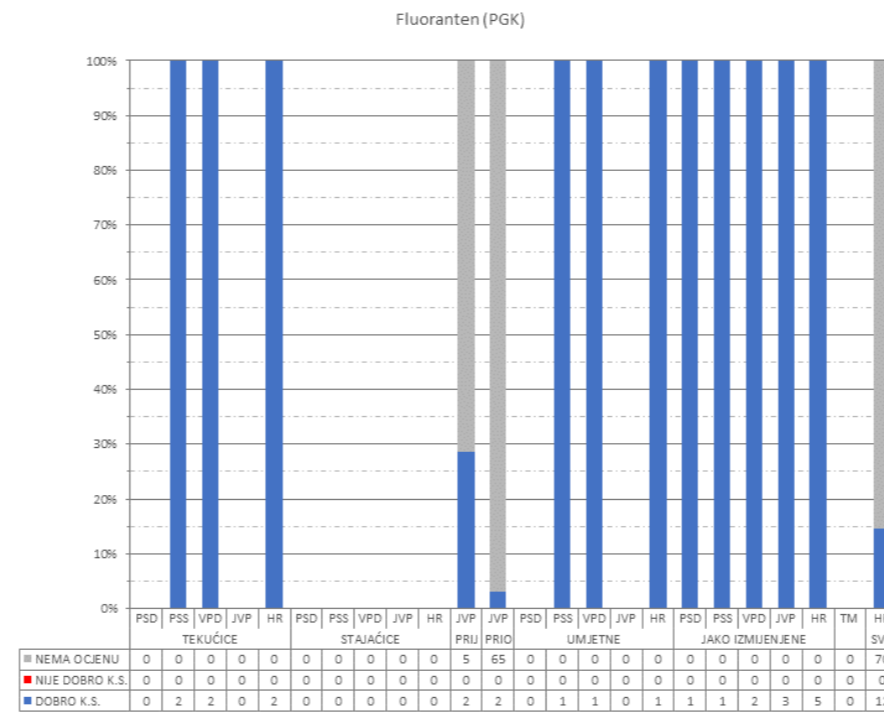
SI 7. Stanje na zaštićenim područjima D, sva vodna tijela



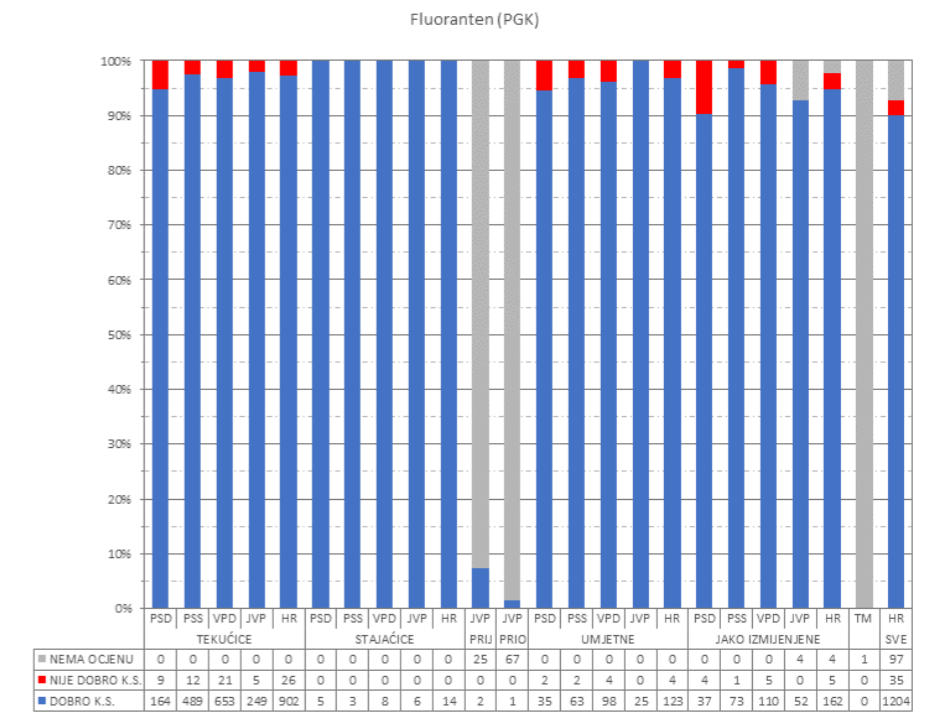
SI 9. Stanje na zaštićenim područjima F, sva vodna tijela



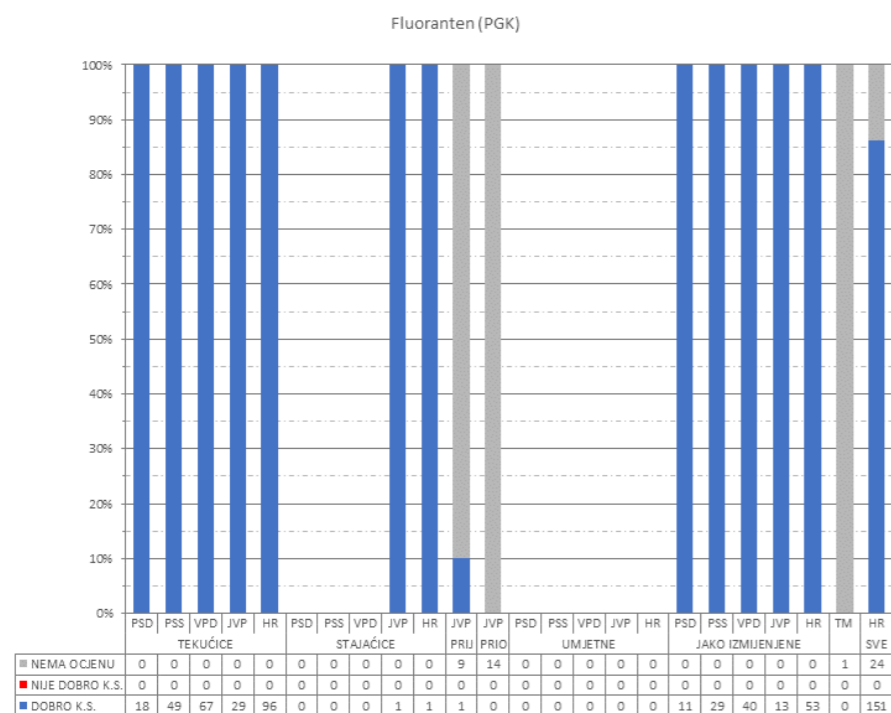
SI 10. Stanje na zaštićenim područjima A, vodna tijela za koja postoji obaveza izvješćivanja



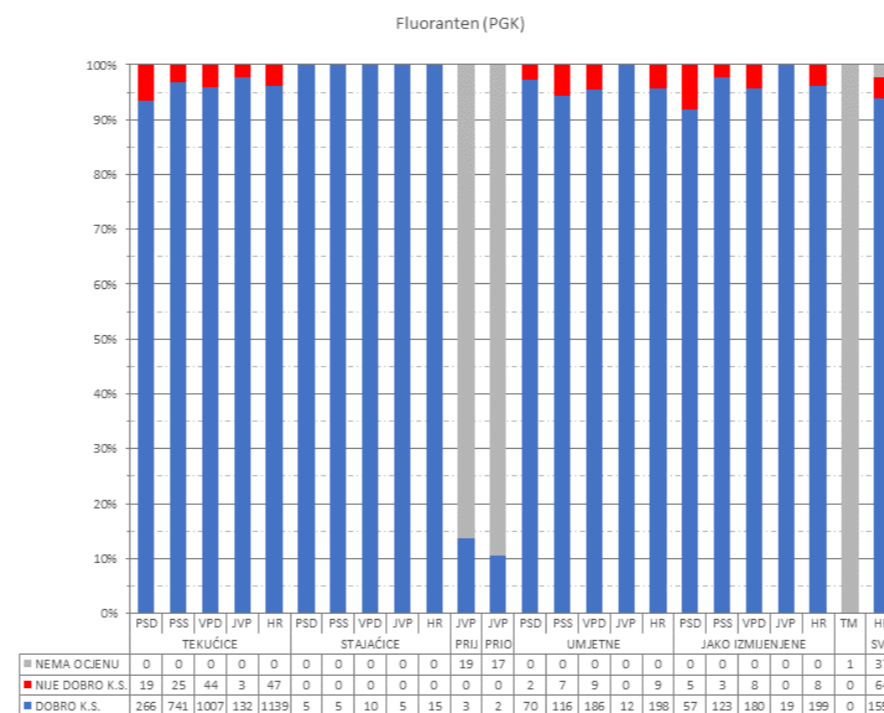
SI 12. Stanje na zaštićenim područjima C, vodna tijela za koja postoji obaveza izvješćivanja



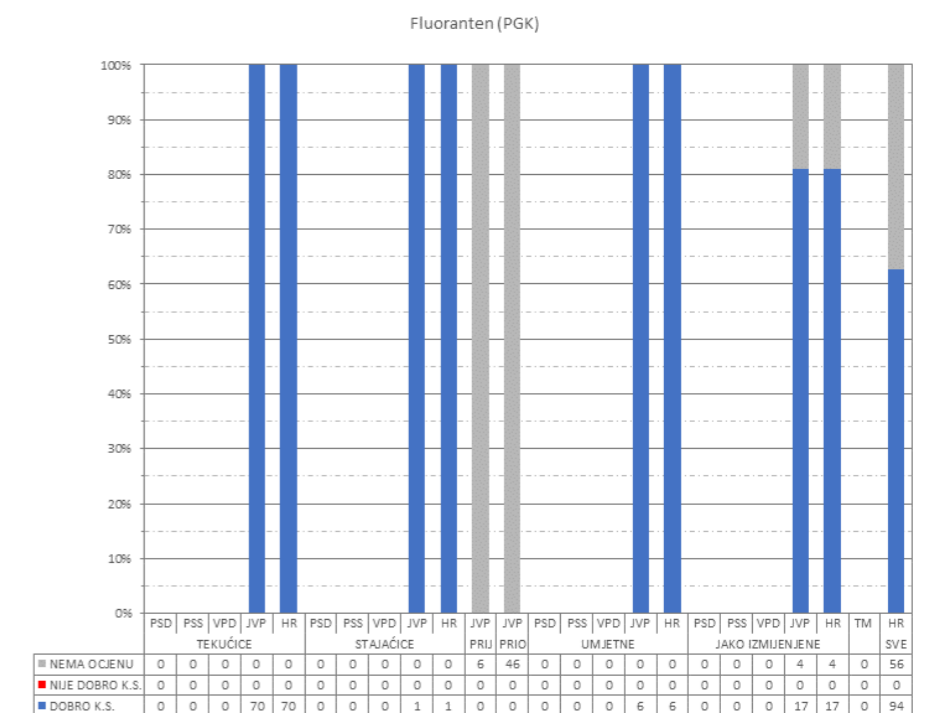
SI 14. Stanje na zaštićenim područjima E, vodna tijela za koja postoji obaveza izvješćivanja



SI 11. Stanje na zaštićenim područjima B, vodna tijela za koja postoji obaveza izvješćivanja



SI 13. Stanje na zaštićenim područjima D, vodna tijela za koja postoji obaveza izvješćivanja



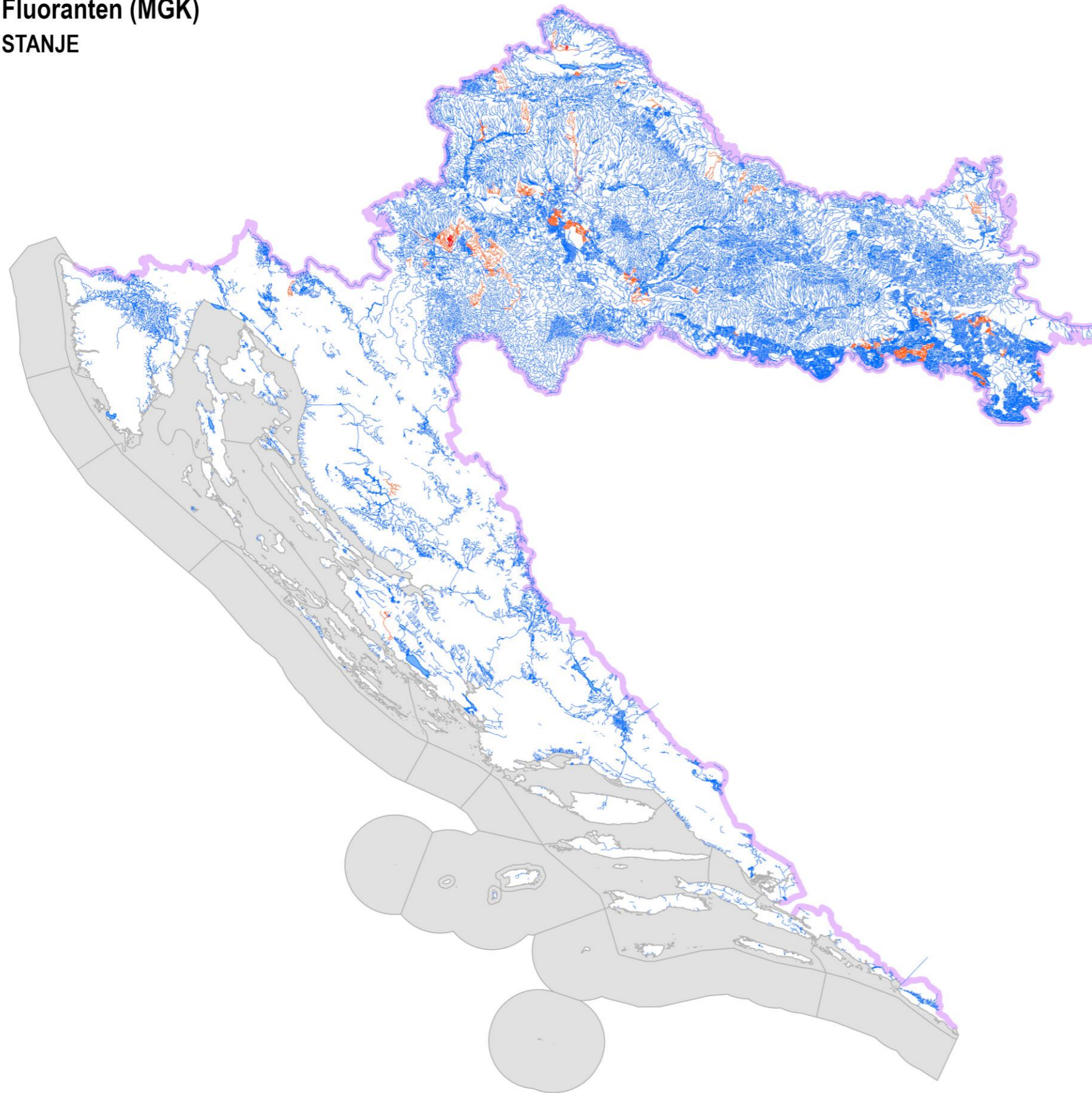
SI 15. Stanje na zaštićenim područjima F, vodna tijela za koja postoji obaveza izvješćivanja

- A. područja zaštite vode namijenjena za ljudsku potrošnju ili rezervirane za te namjene u budućnosti
- B. područja pogodna za zaštitu gospodarski značajnih vodenih organizama

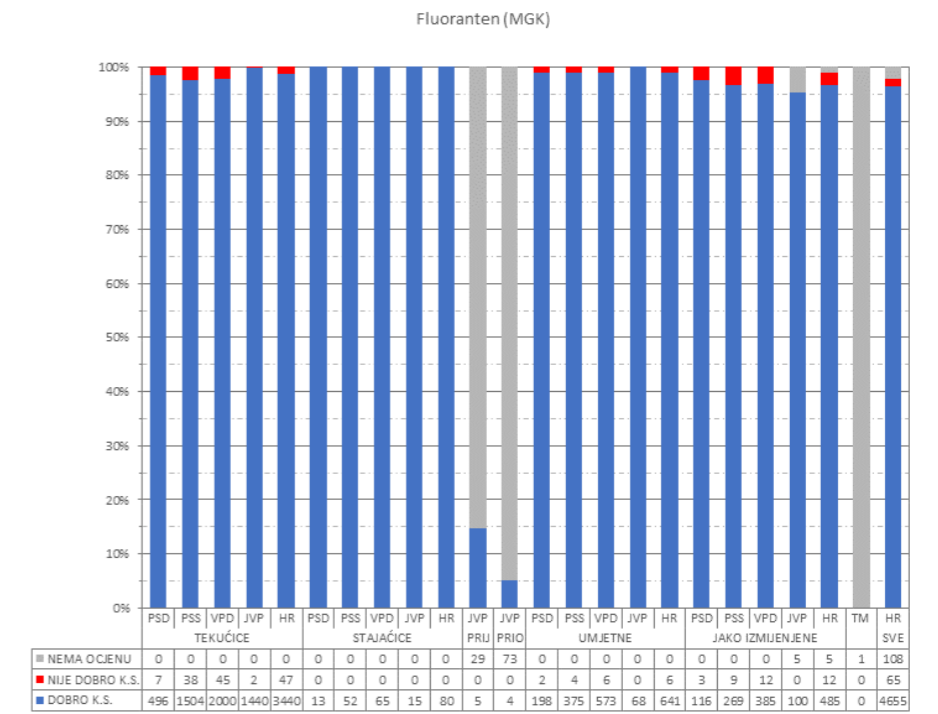
- C. područja za kupanje i rekreaciju
- D. područja podložna eutrofikaciji i područja ranjiva na nitrate

- E. područja namijenjena zaštiti staništa ili vrsta gdje je održavanje ili poboljšanje stanja voda bitan element njihove zaštite
- F. područja loše izmjenjena voda priobalnim vodama, osjetljivost kojih se ocjenjuje u odnosu na ispuštanje komunalnih otpadnih voda

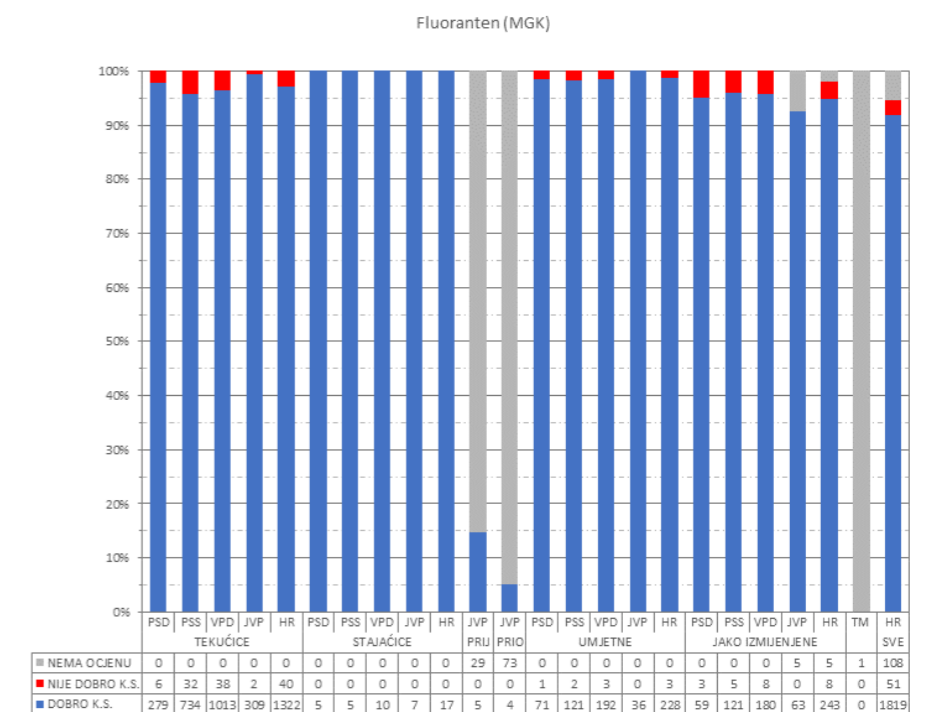
Fluoranten (MGK) STANJE



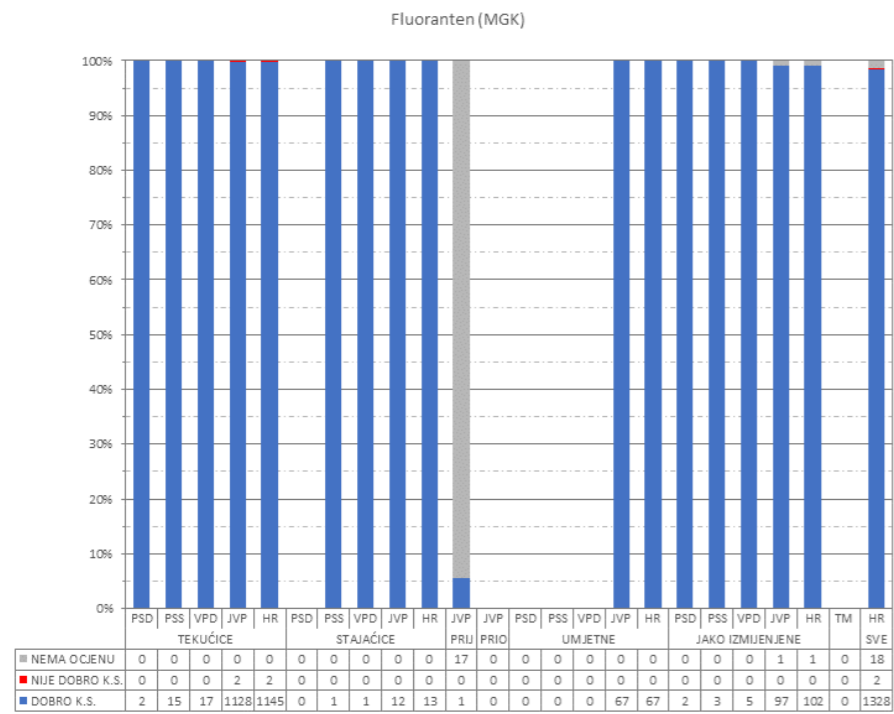
Sl 1. Kartografski prikaz stanja vodnih tijela



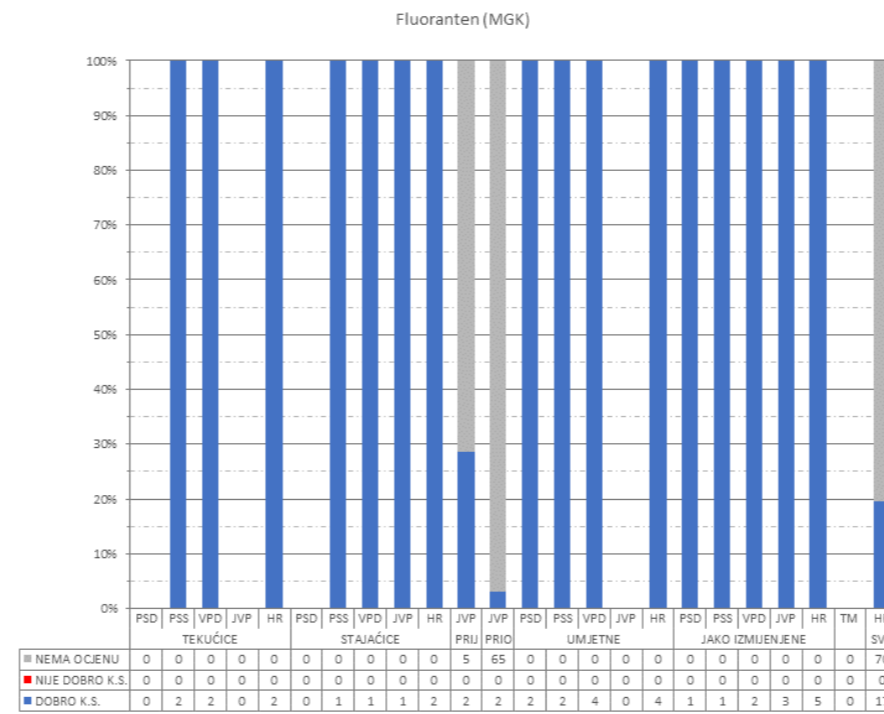
Sl 2. Sva vodna tijela



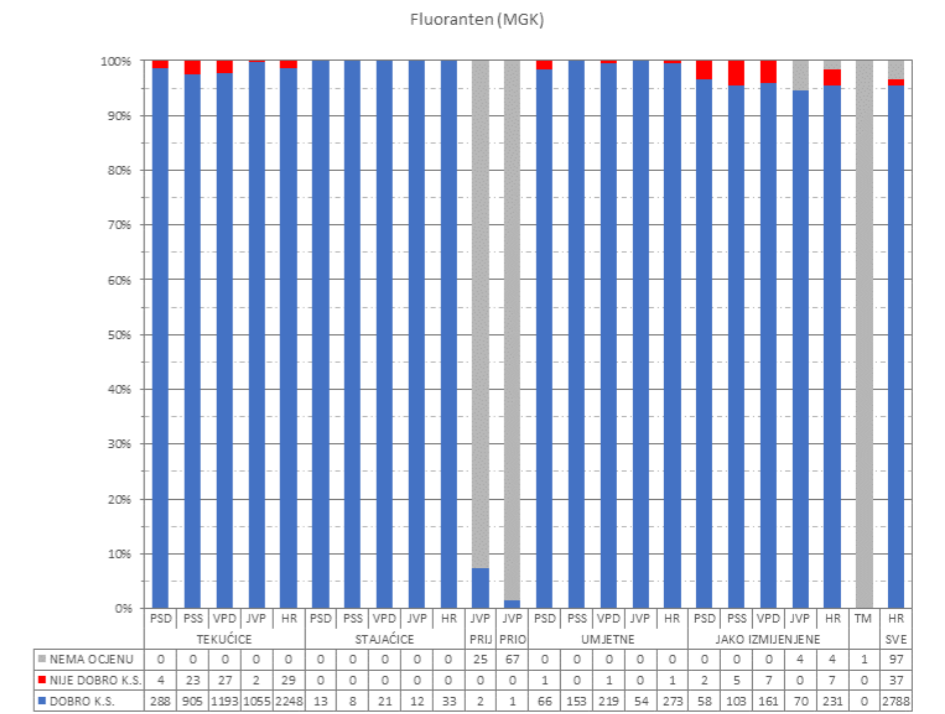
Sl 3. Vodna tijela za koja postoji obaveza izvješćivanja



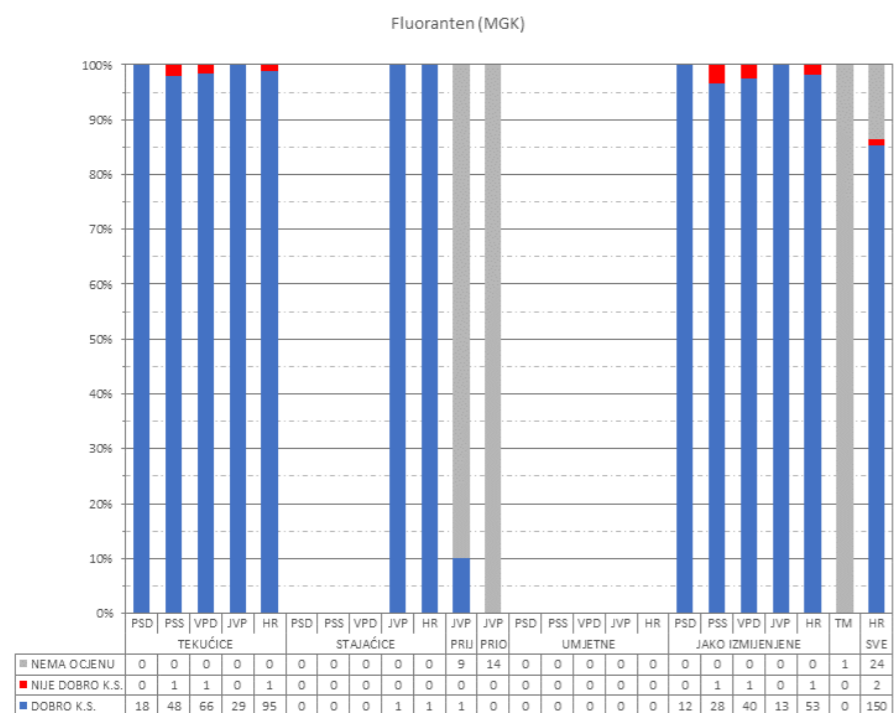
SI 4. Stanje na zaštićenim područjima A, sva vodna tijela



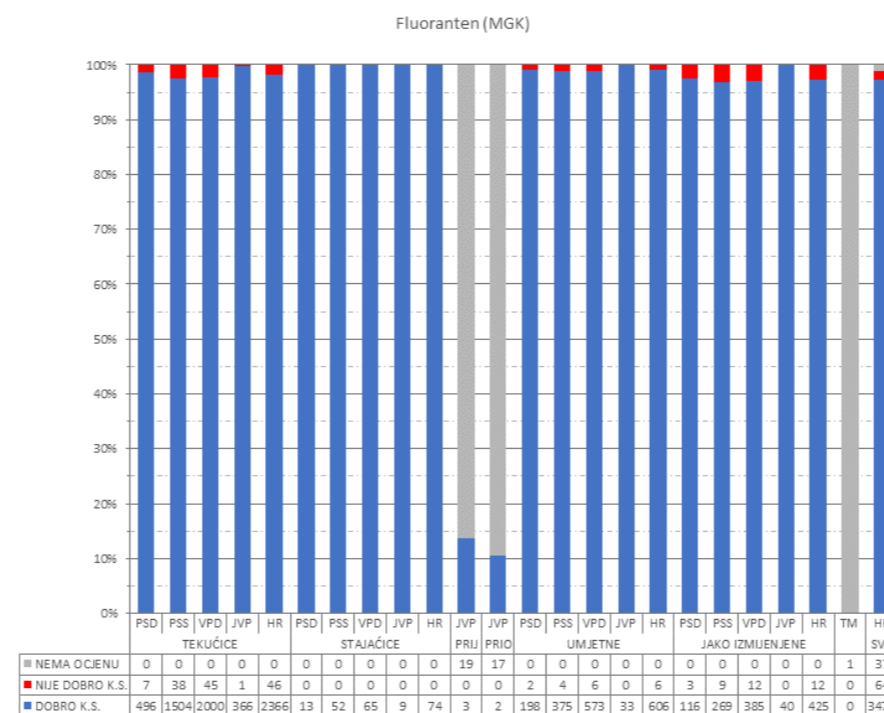
SI 6. Stanje na zaštićenim područjima C, sva vodna tijela



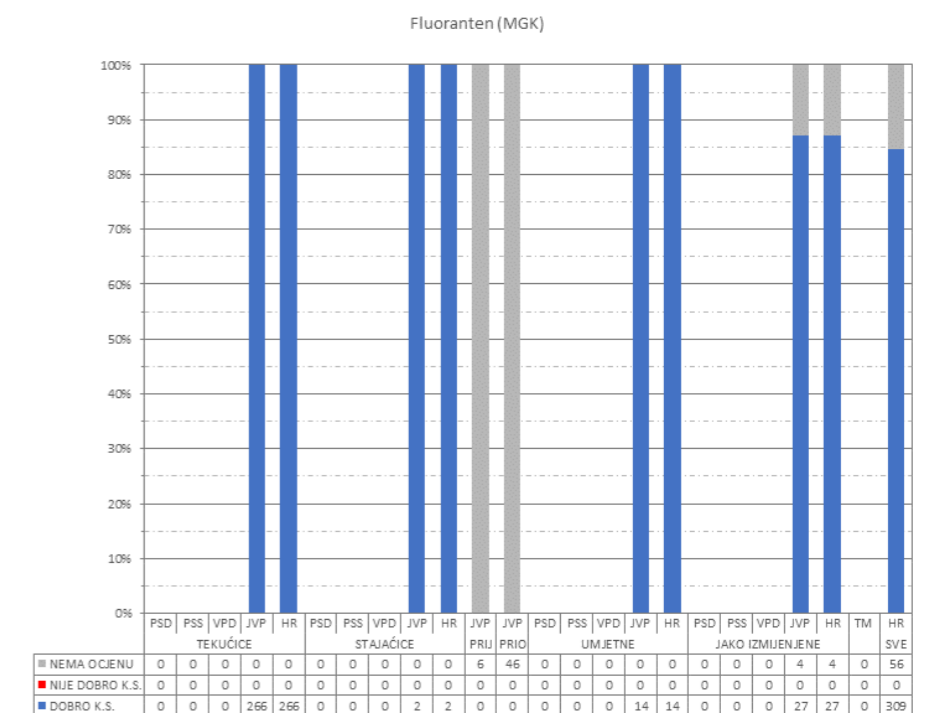
SI 8. Stanje na zaštićenim područjima E, sva vodna tijela



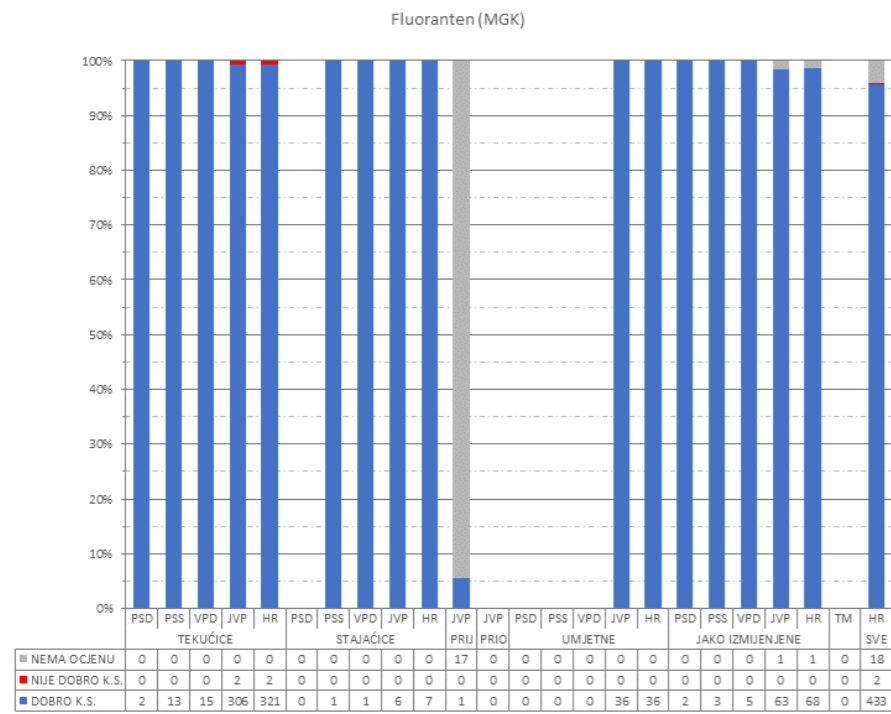
SI 5. Stanje na zaštićenim područjima B, sva vodna tijela



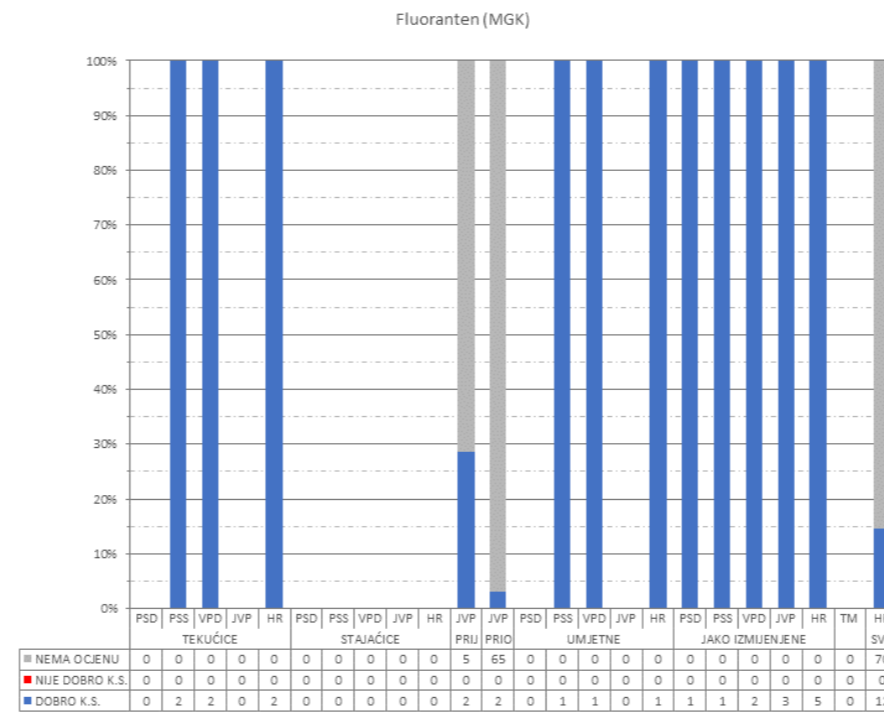
SI 7. Stanje na zaštićenim područjima D, sva vodna tijela



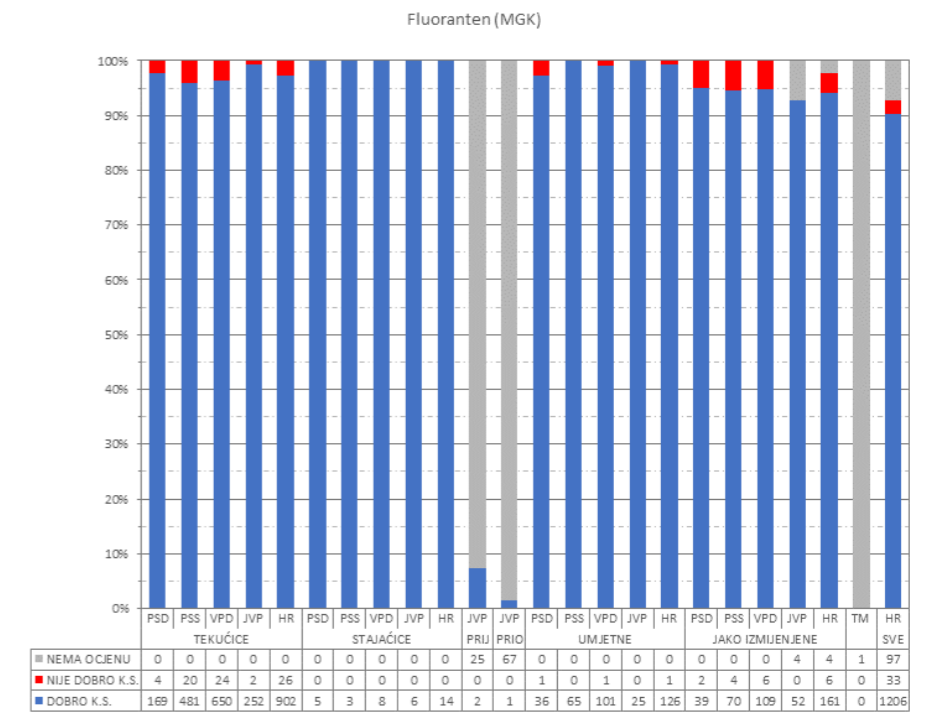
SI 9. Stanje na zaštićenim područjima F, sva vodna tijela



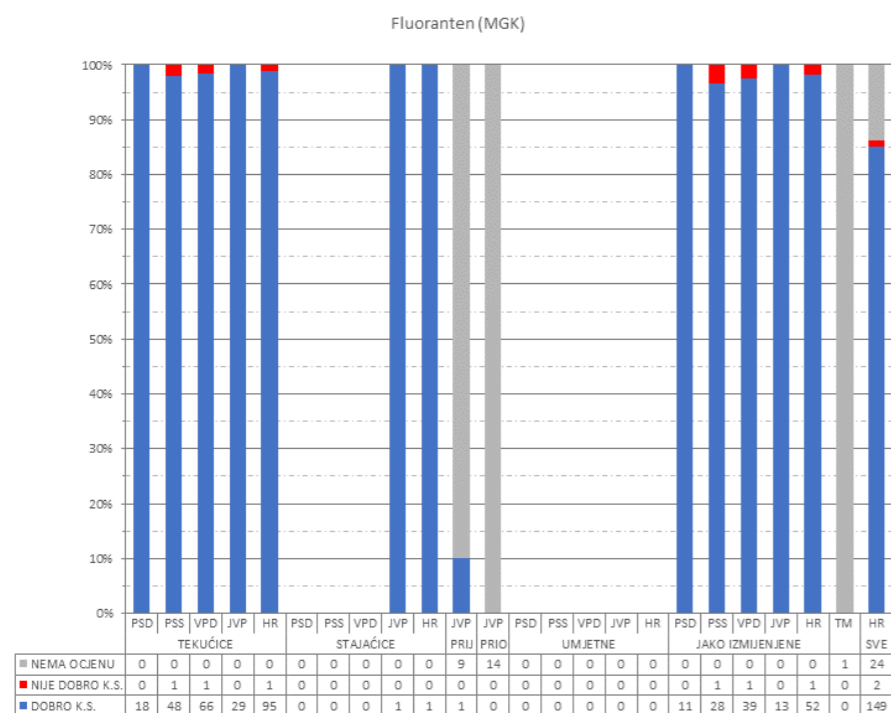
SI 10. Stanje na zaštićenim područjima A, vodna tijela za koja postoji obaveza izvješćivanja



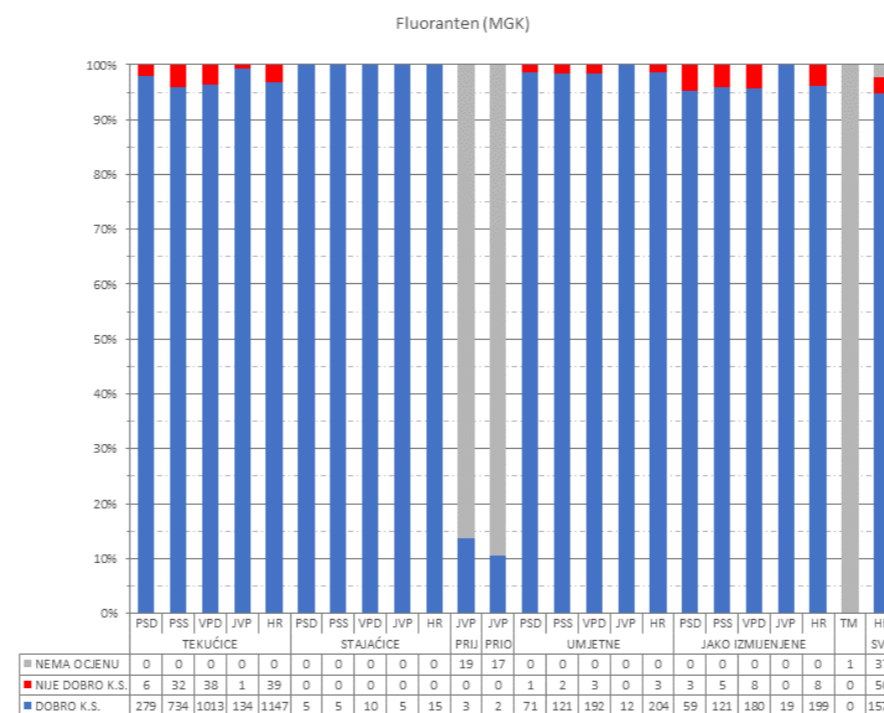
SI 12. Stanje na zaštićenim područjima C, vodna tijela za koja postoji obaveza izvješćivanja



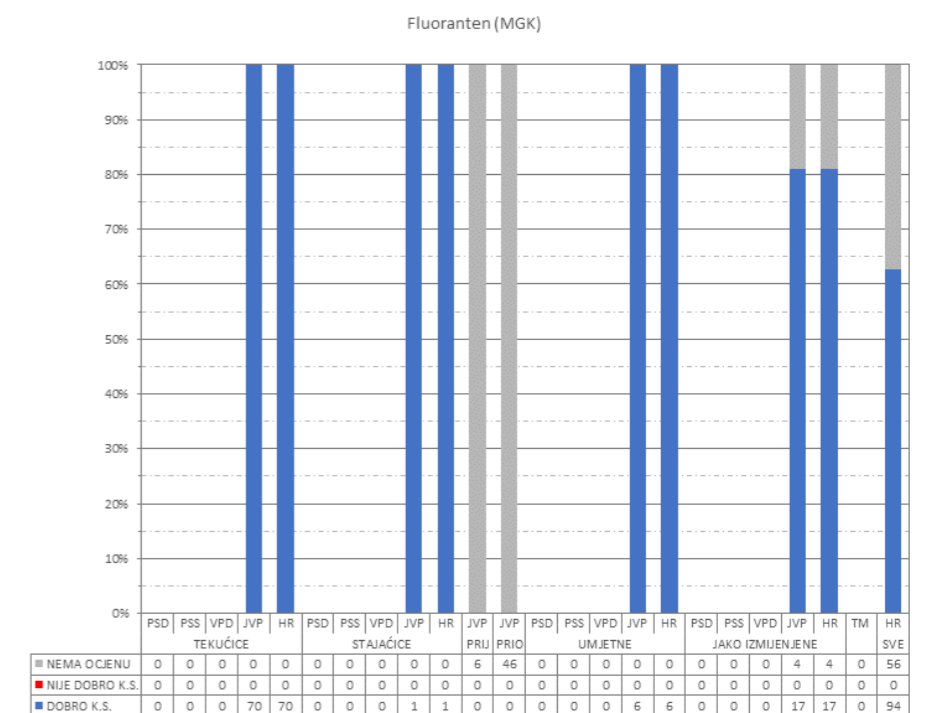
SI 14. Stanje na zaštićenim područjima E, vodna tijela za koja postoji obaveza izvješćivanja



SI 11. Stanje na zaštićenim područjima B, vodna tijela za koja postoji obaveza izvješćivanja



SI 13. Stanje na zaštićenim područjima D, vodna tijela za koja postoji obaveza izvješćivanja



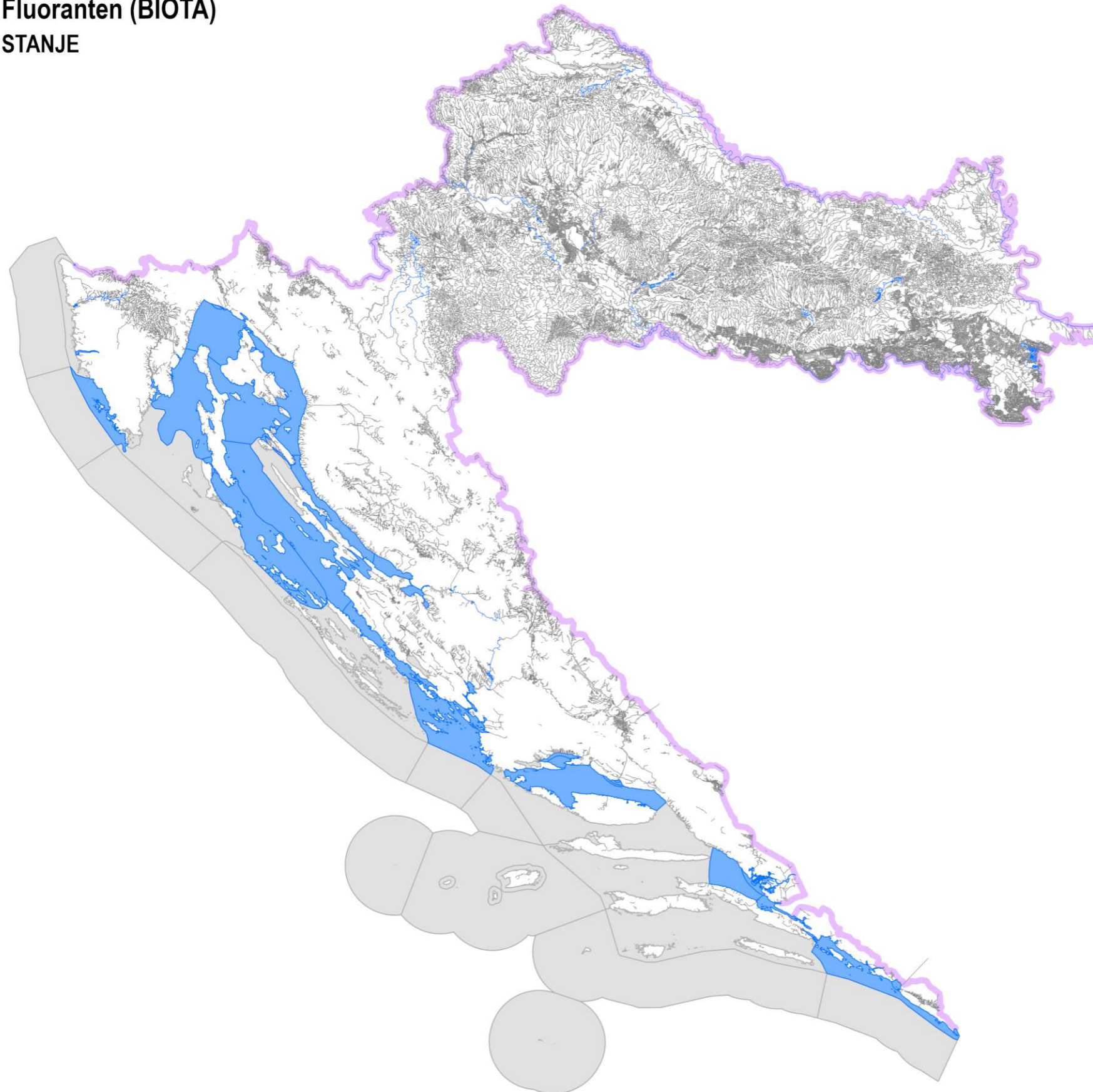
SI 15. Stanje na zaštićenim područjima F, vodna tijela za koja postoji obaveza izvješćivanja

- A. područja zaštite vode namijenjena za ljudsku potrošnju ili rezervirane za te namjene u budućnosti
- B. područja pogodna za zaštitu gospodarski značajnih vodenih organizama

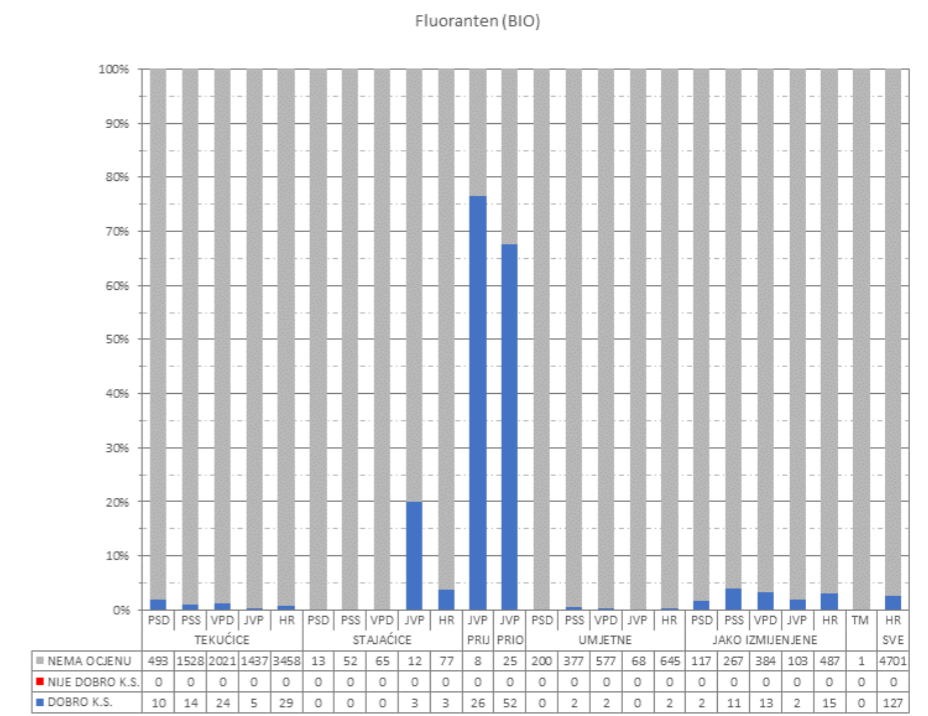
- C. područja za kupanje i rekreaciju
- D. područja podložna eutrofikaciji i područja ranjiva na nitrate

- E. područja namijenjena zaštiti staništa ili vrsta gdje je održavanje ili poboljšanje stanja voda bitan element njihove zaštite
- F. područja loše izmjene voda priobalnim vodama, osjetljivost kojih se ocjenjuje u odnosu na ispuštanje komunalnih otpadnih voda

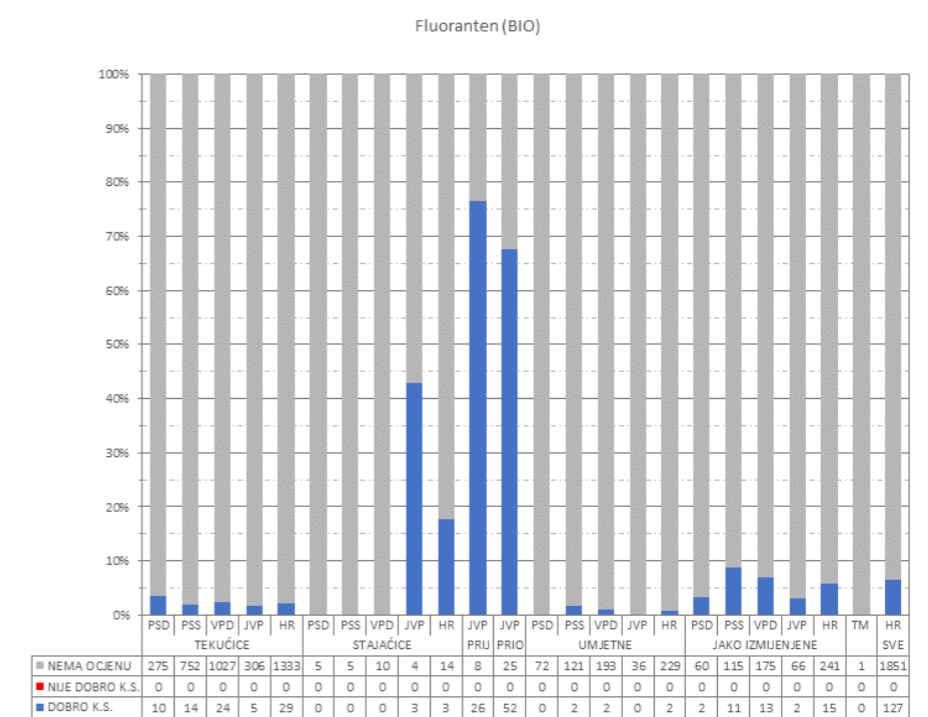
Fluoranten (BIOTA) STANJE



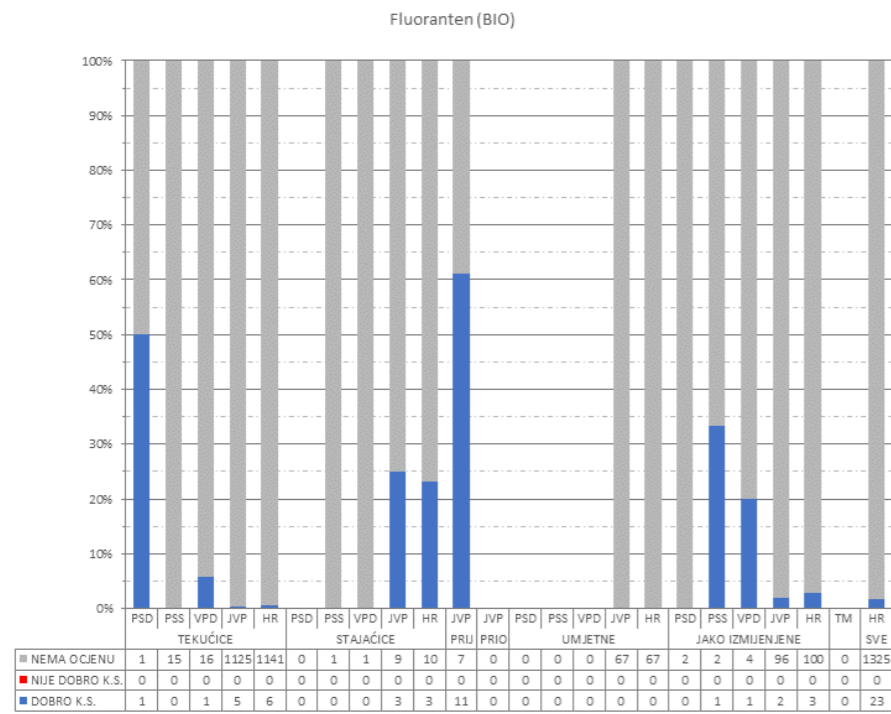
SI 1. Kartografski prikaz stanja vodnih tijela



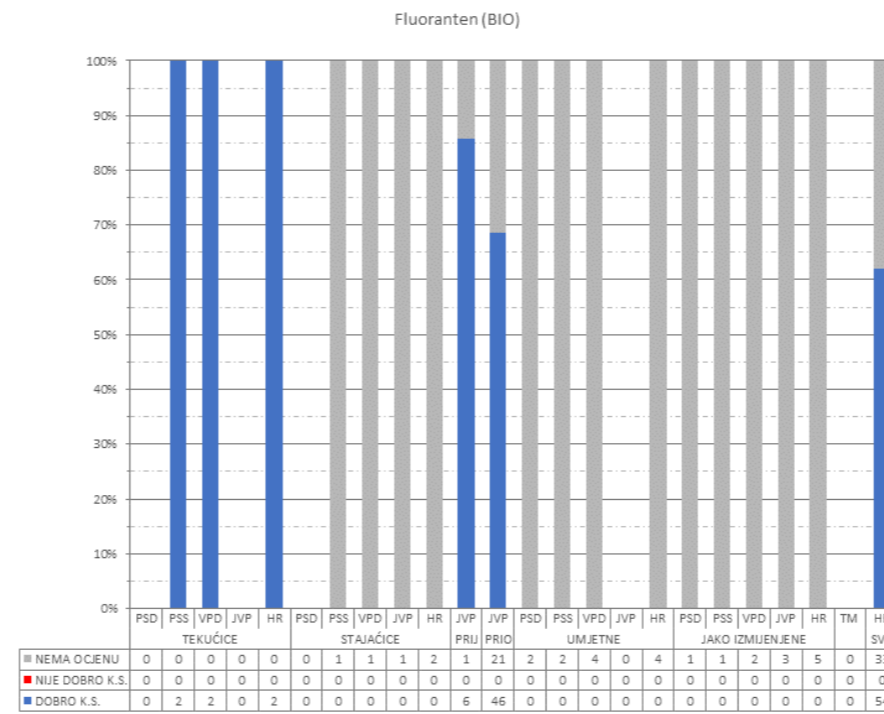
SI 2. Sva vodna tijela



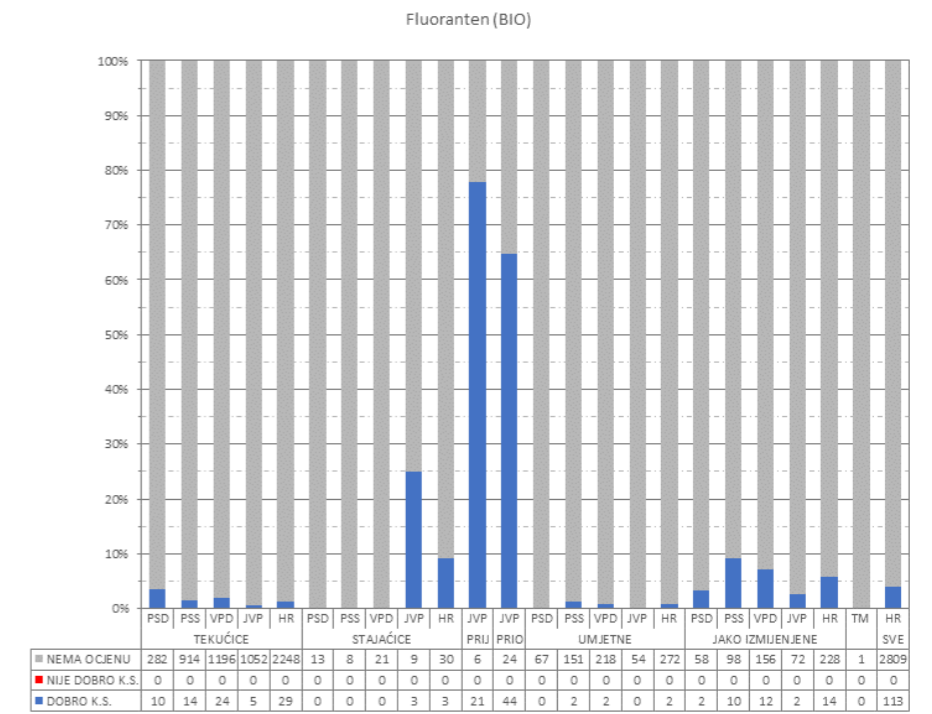
SI 3. Vodna tijela za koja postoji obaveza izvješćivanja



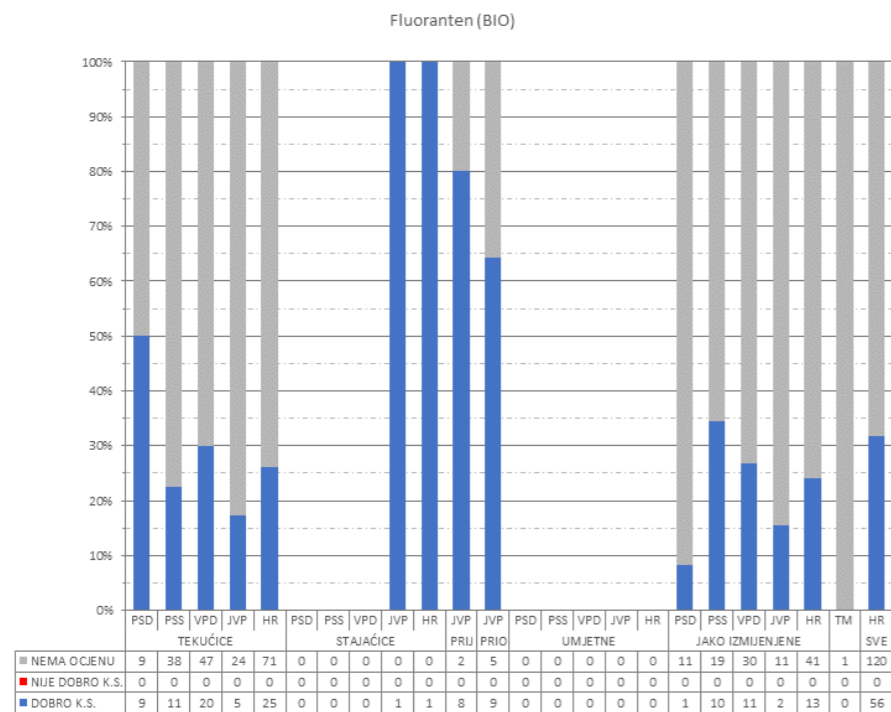
SI 4. Stanje na zaštićenim područjima A, sva vodna tijela



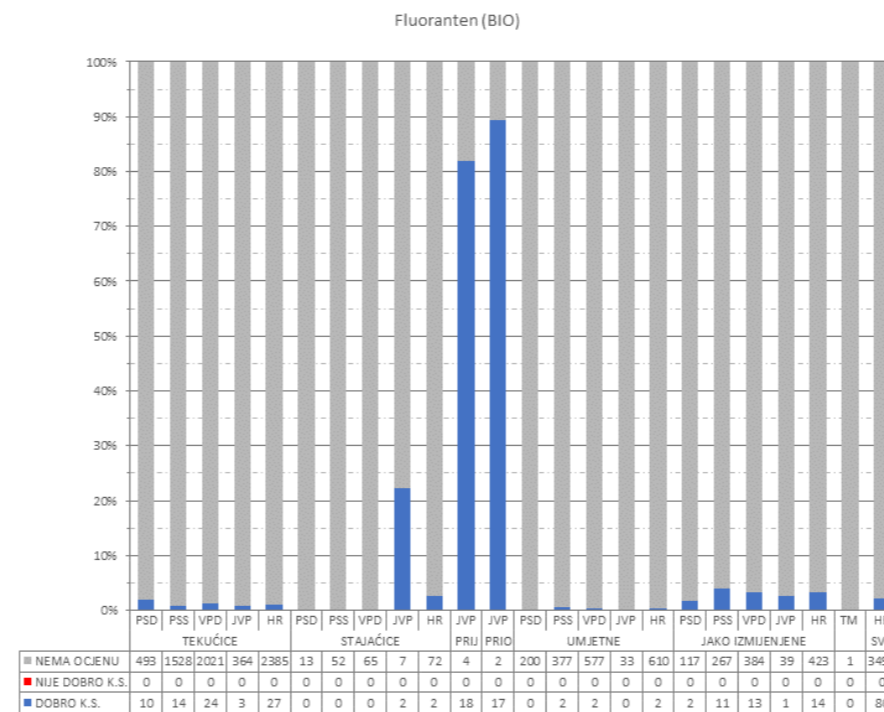
SI 6. Stanje na zaštićenim područjima C, sva vodna tijela



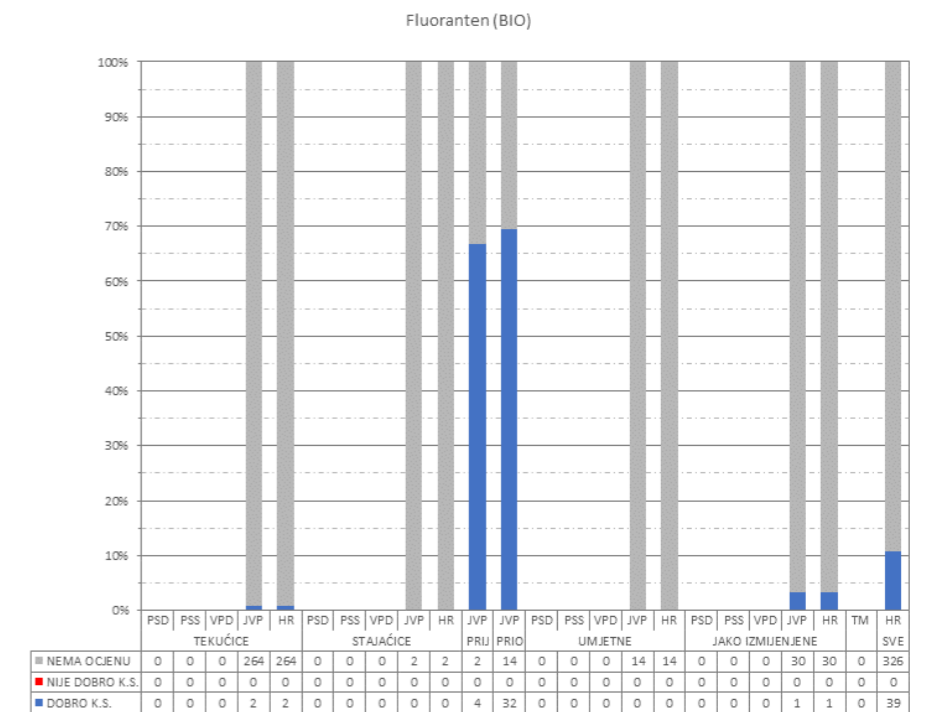
SI 8. Stanje na zaštićenim područjima E, sva vodna tijela



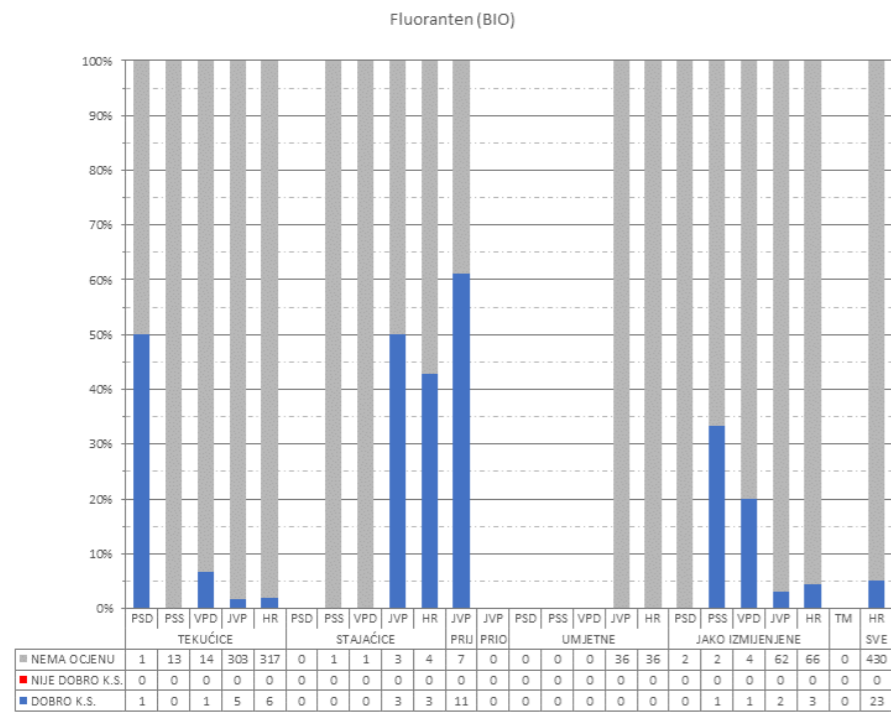
SI 5. Stanje na zaštićenim područjima B, sva vodna tijela



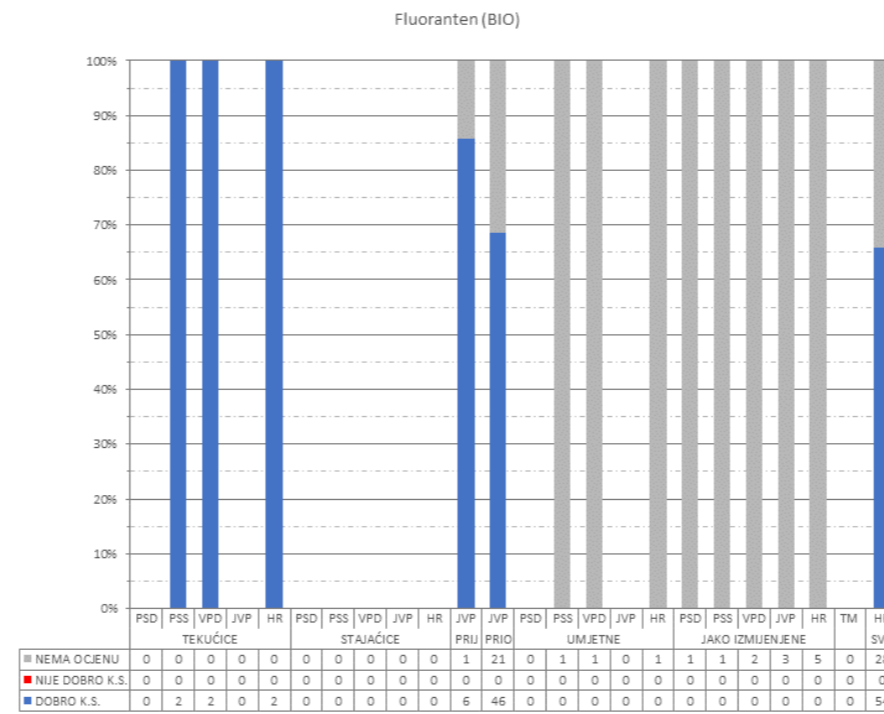
SI 7. Stanje na zaštićenim područjima D, sva vodna tijela



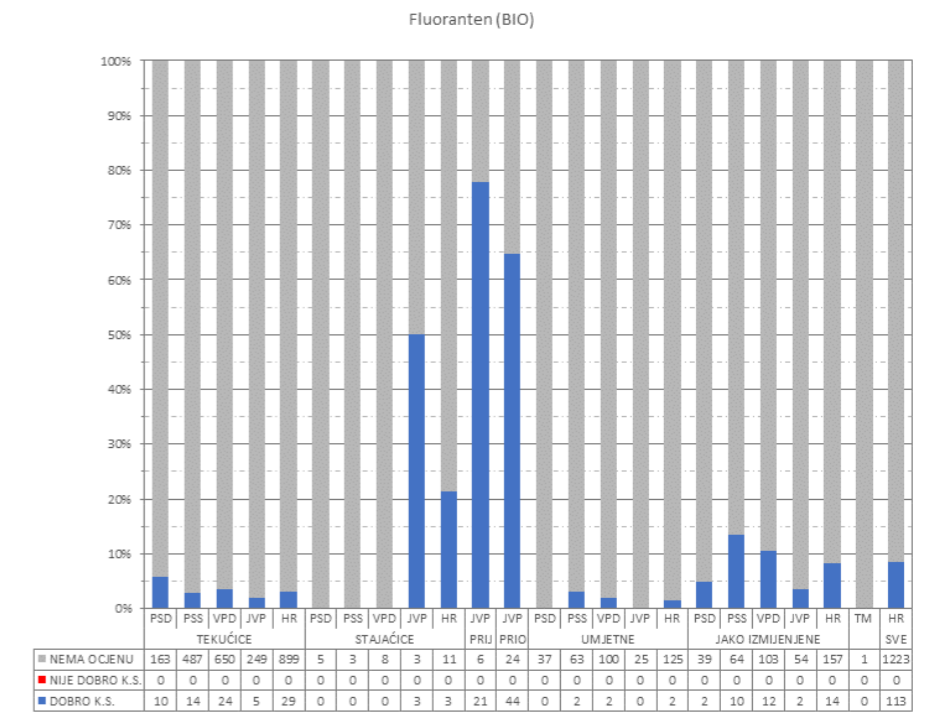
SI 9. Stanje na zaštićenim područjima F, sva vodna tijela



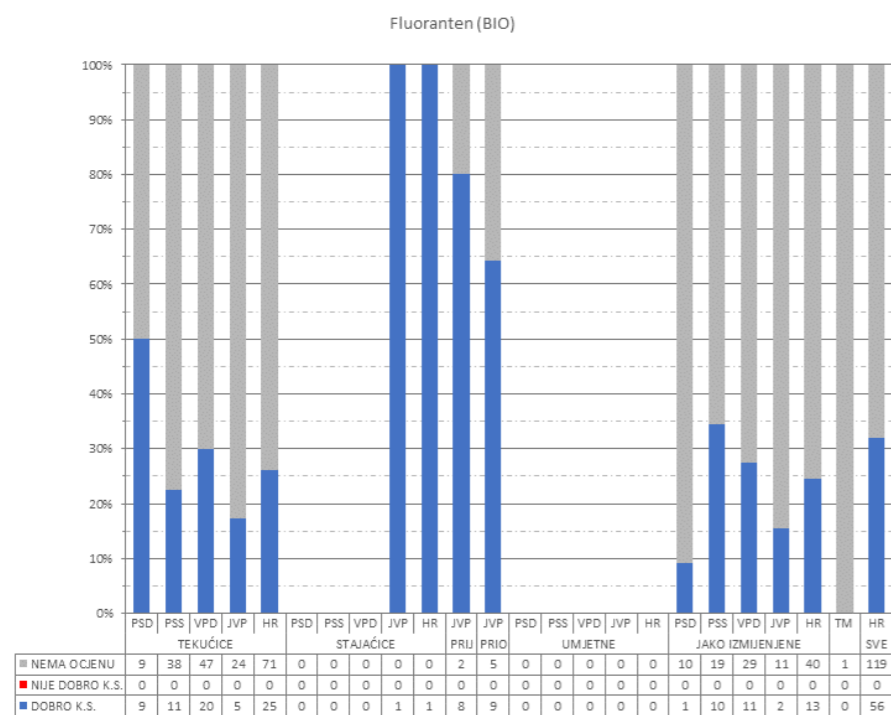
SI 10. Stanje na zaštićenim područjima A, vodna tijela za koja postoji obaveza izvješćivanja



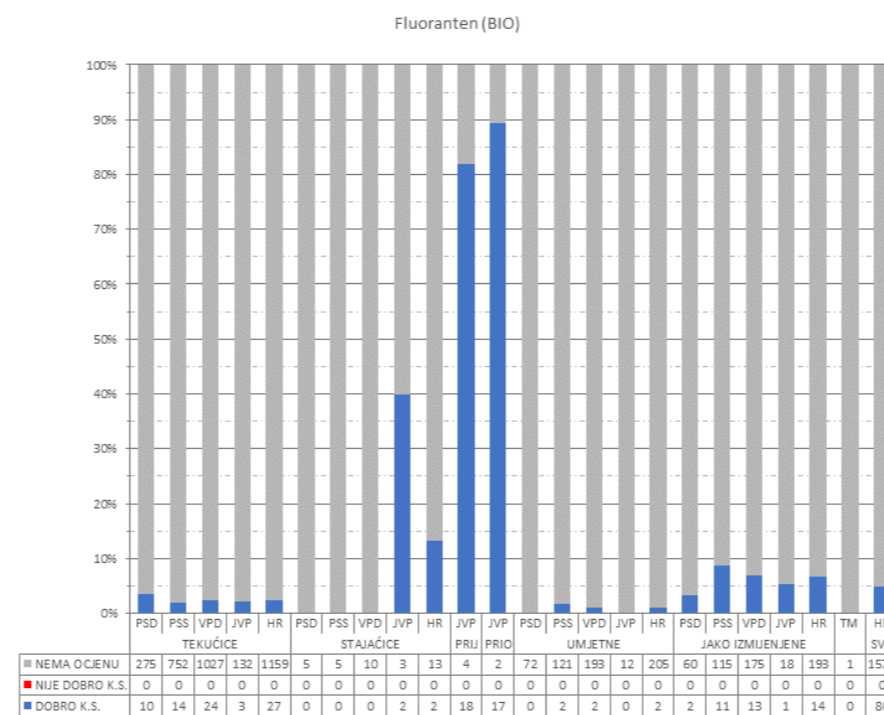
SI 12. Stanje na zaštićenim područjima C, vodna tijela za koja postoji obaveza izvješćivanja



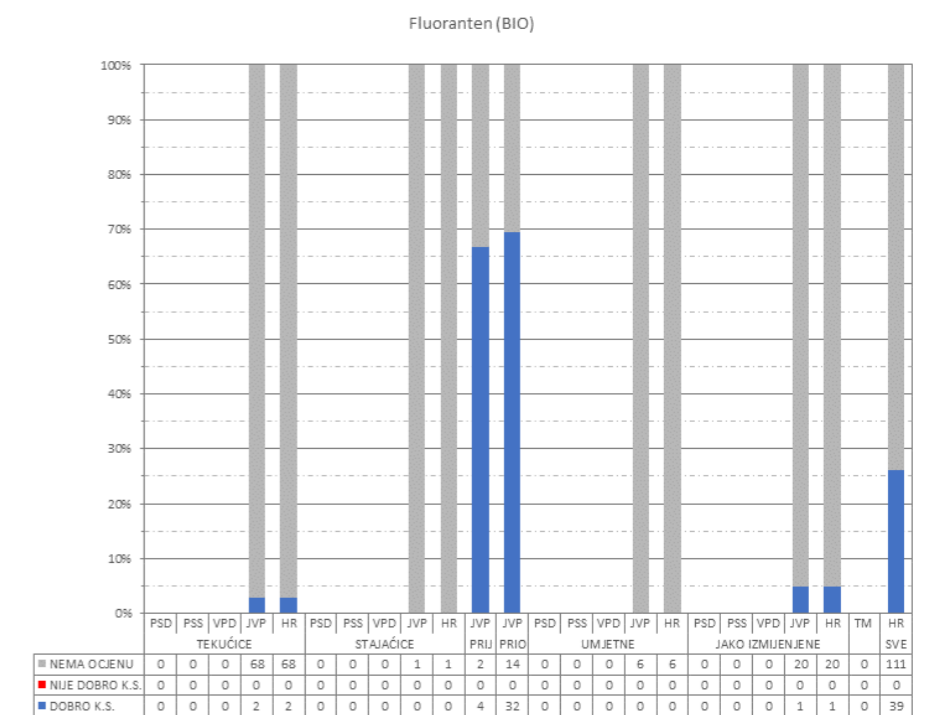
SI 14. Stanje na zaštićenim područjima E, vodna tijela za koja postoji obaveza izvješćivanja



SI 11. Stanje na zaštićenim područjima B, vodna tijela za koja postoji obaveza izvješćivanja



SI 13. Stanje na zaštićenim područjima D, vodna tijela za koja postoji obaveza izvješćivanja



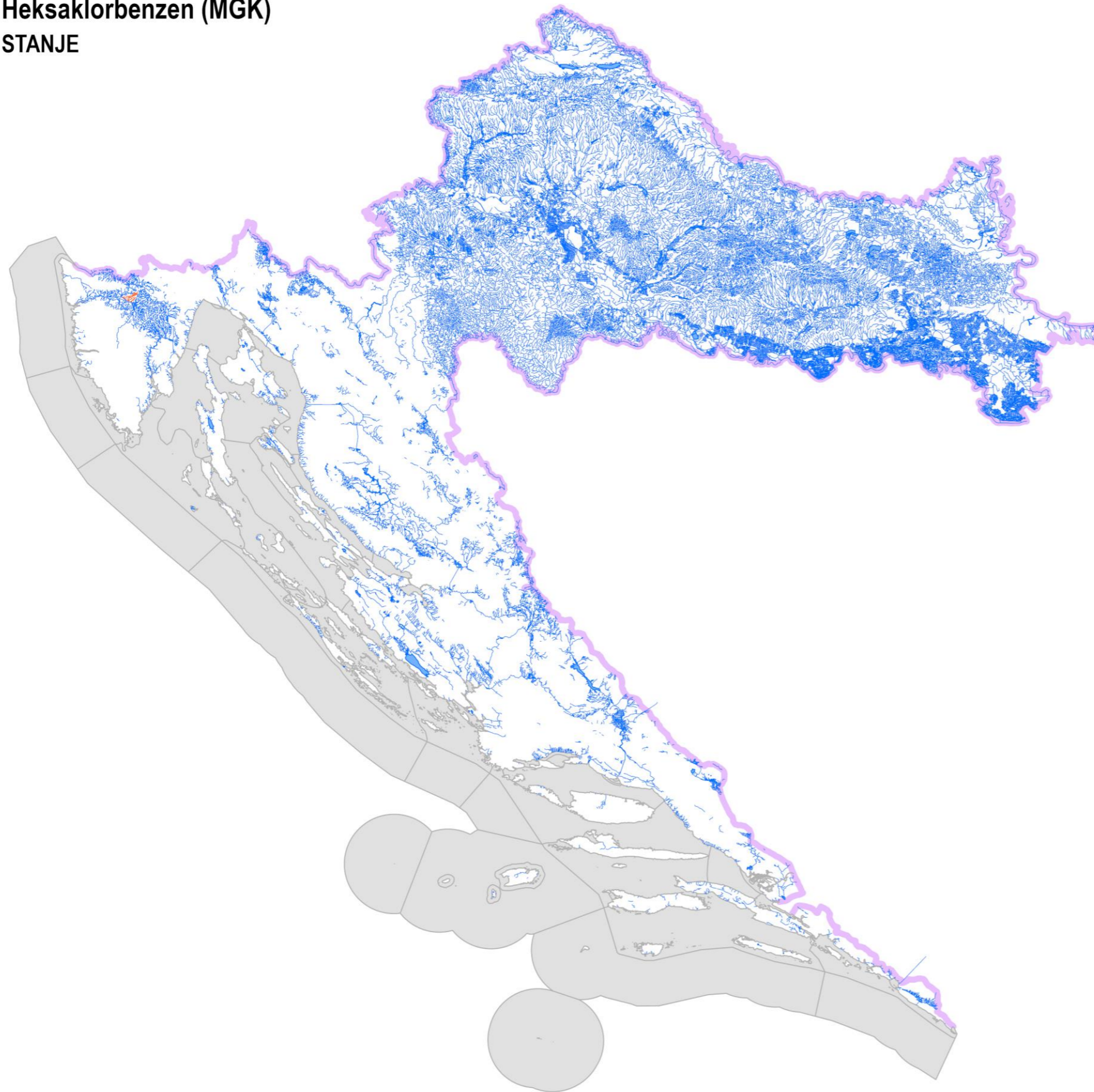
SI 15. Stanje na zaštićenim područjima F, vodna tijela za koja postoji obaveza izvješćivanja

- A. područja zaštite vode namijenjena za ljudsku potrošnju ili rezervirane za te namjene u budućnosti
- B. područja pogodna za zaštitu gospodarski značajnih vodenih organizama

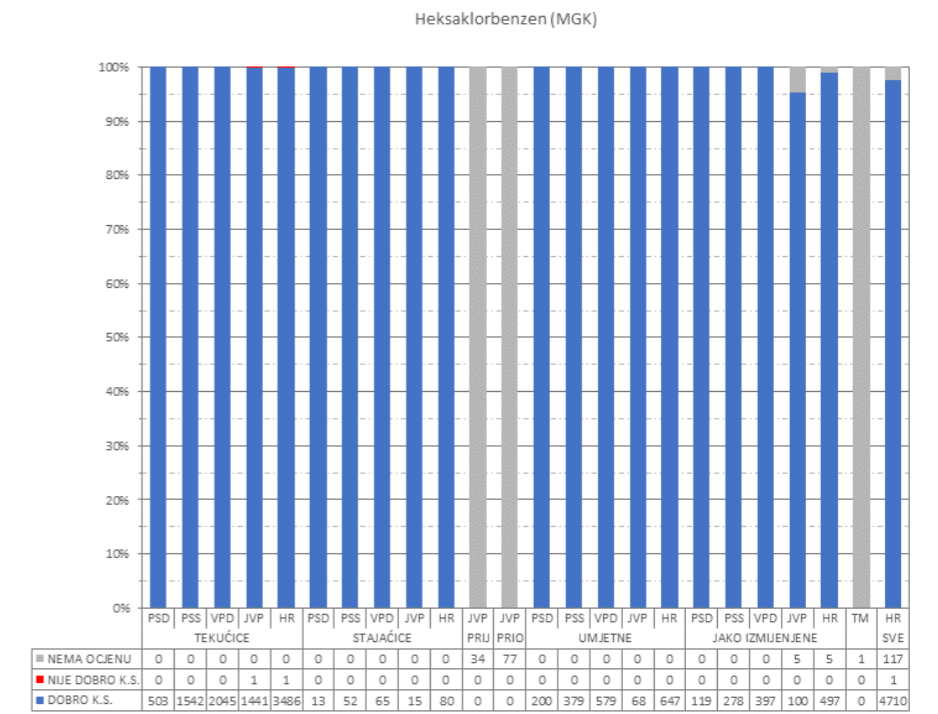
- C. područja za kupanje i rekreaciju
- D. područja podložna eutrofikaciji i područja ranjiva na nitrate

- E. područja namijenjena zaštiti staništa ili vrsta gdje je održavanje ili poboljšanje stanja voda bitan element njihove zaštite
- F. područja loše izmjenjena vodom, osjetljivost kojih se ocjenjuje u odnosu na ispuštanje komunalnih otpadnih voda

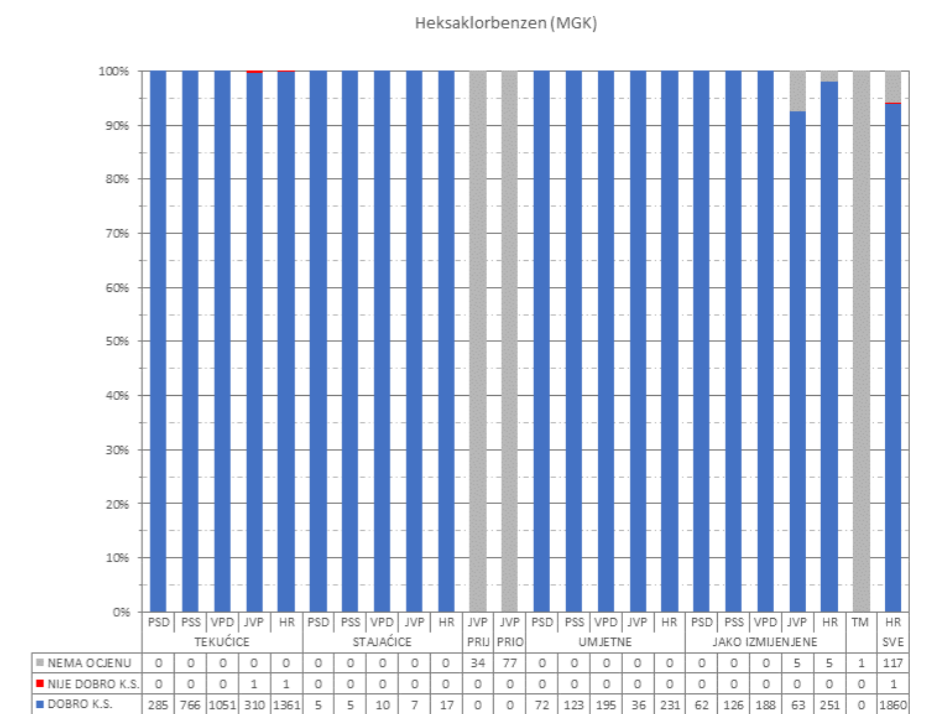
Heksaklorbenzen (MGK) STANJE



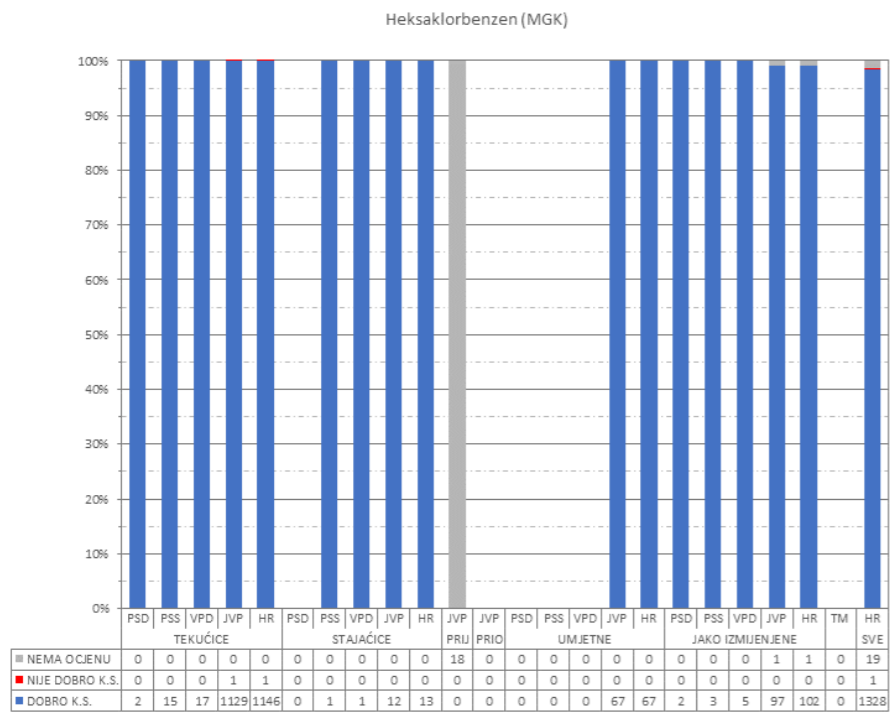
SI 1. Kartografski prikaz stanja vodnih tijela



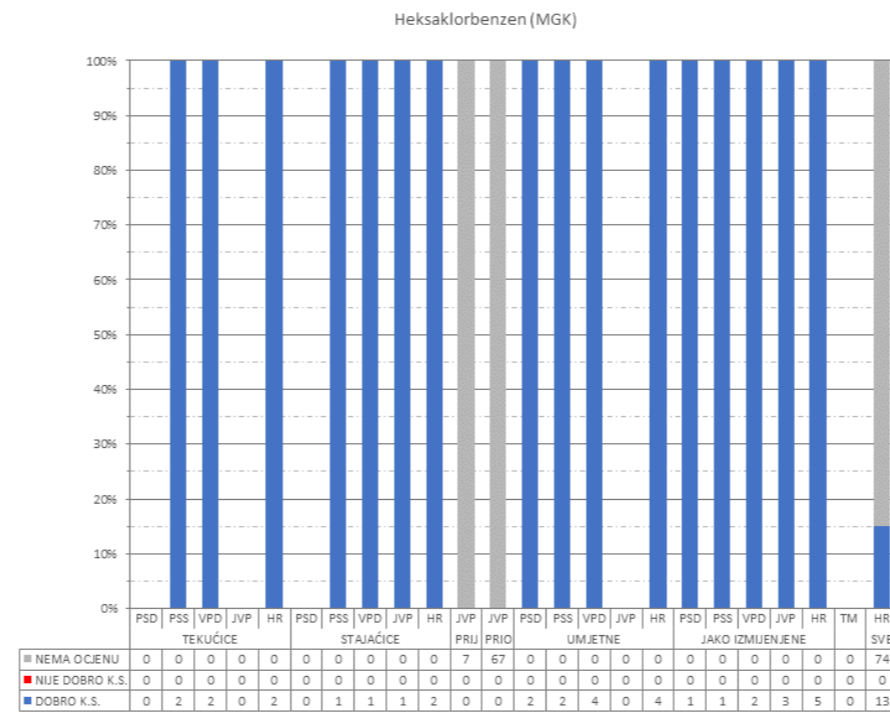
SI 2. Sva vodna tijela



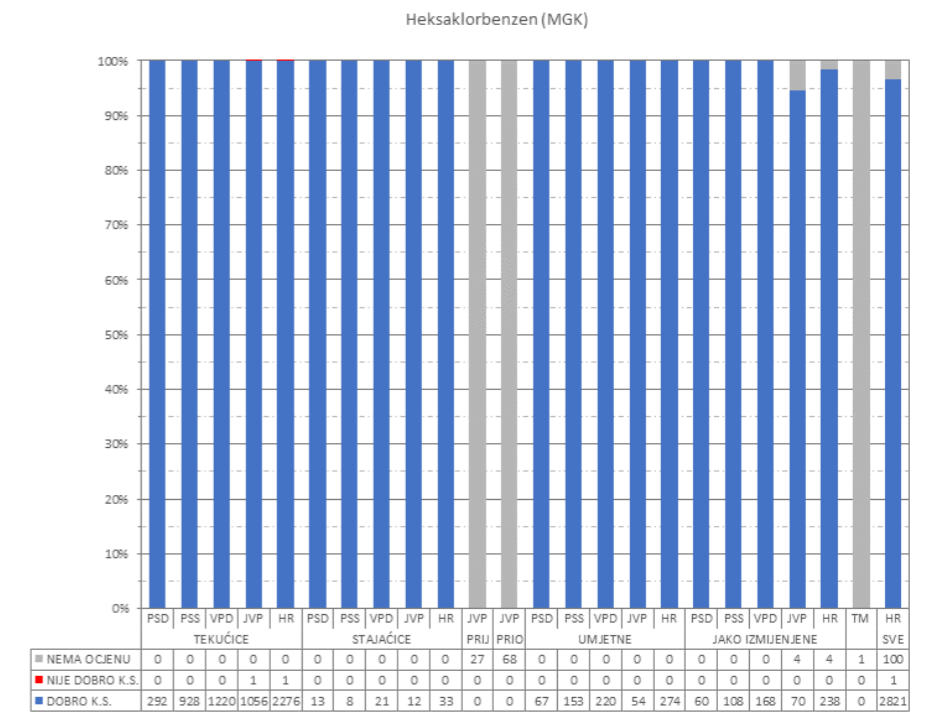
SI 3. Vodna tijela za koja postoji obaveza izvješćivanja




SI 4. Stanje na zaštićenim područjima A, sva vodna tijela



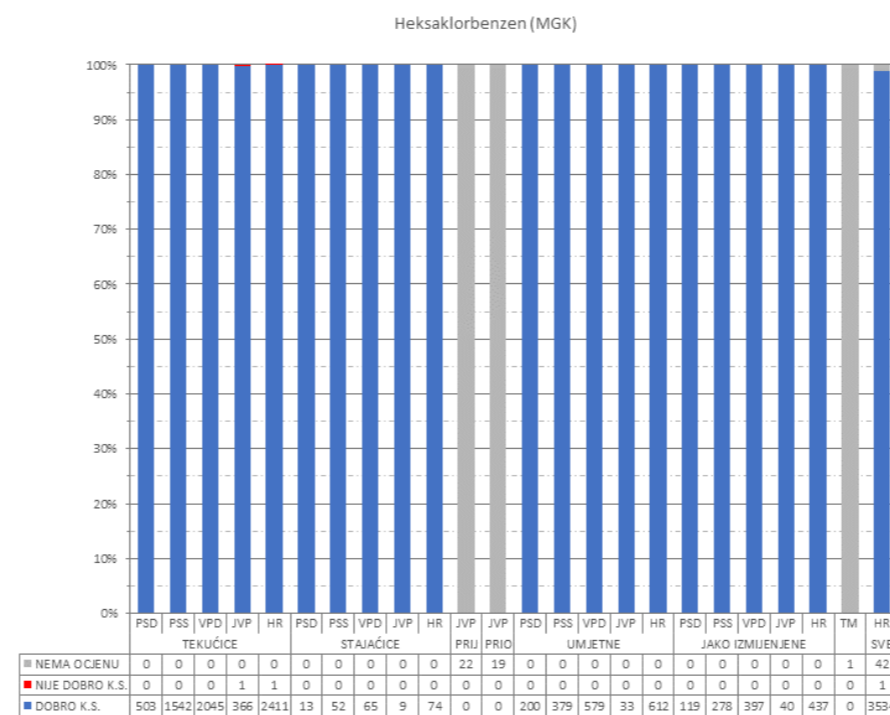
SI 6. Stanje na zaštićenim područjima C, sva vodna tijela



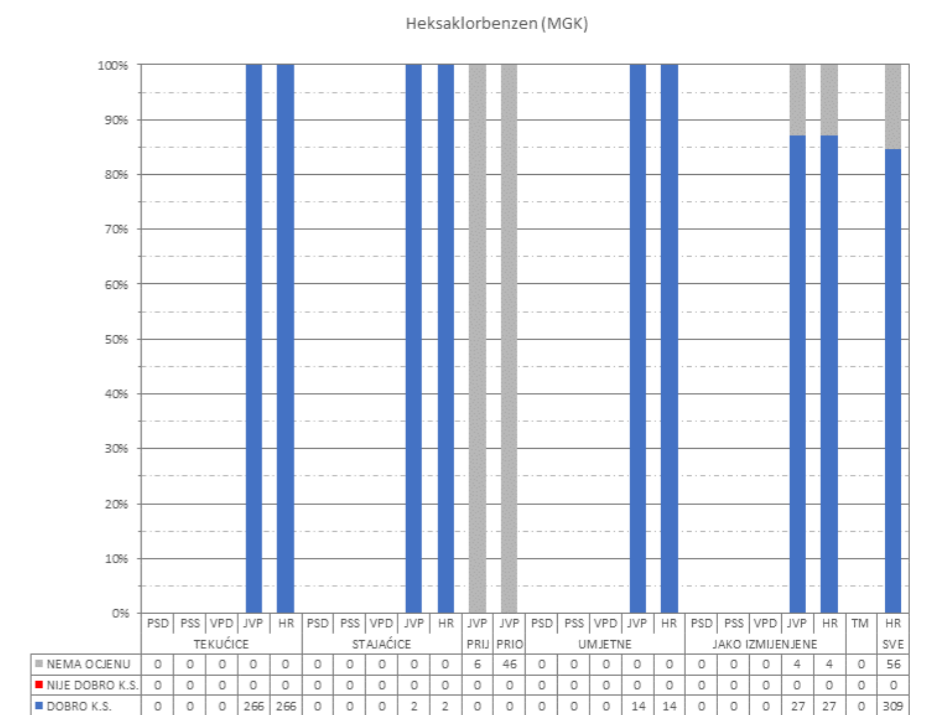
SI 8. Stanje na zaštićenim područjima E, sva vodna tijela



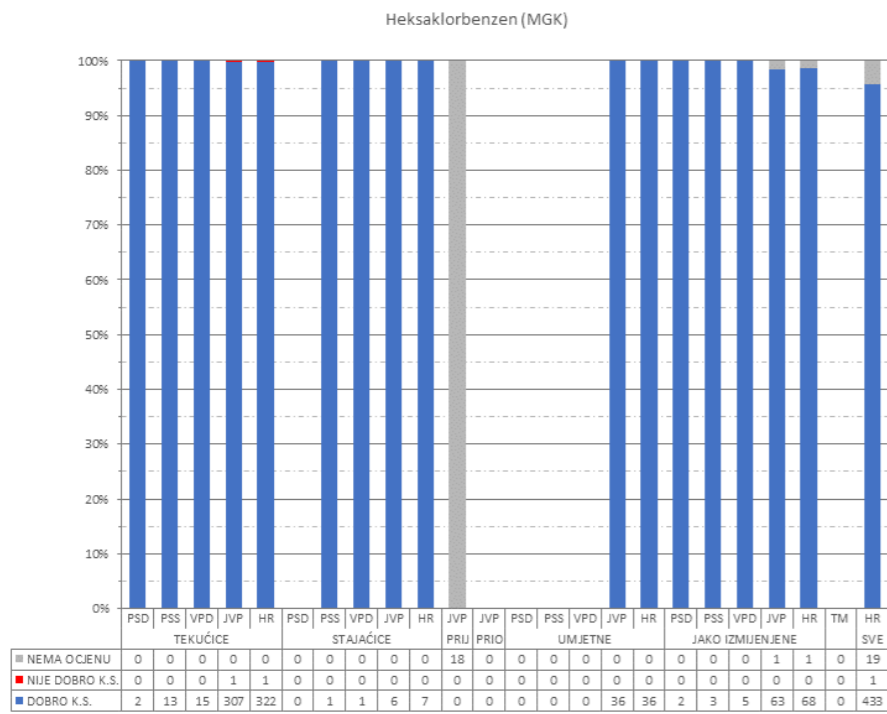
SI 5. Stanje na zaštićenim područjima B, sva vodna tijela



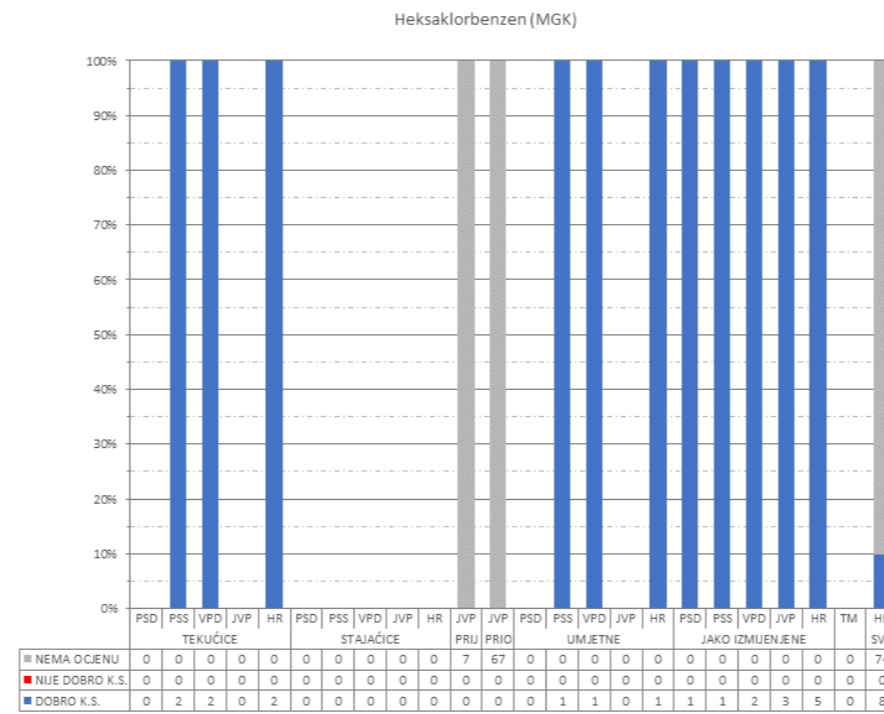
SI 7. Stanje na zaštićenim područjima D, sva vodna tijela



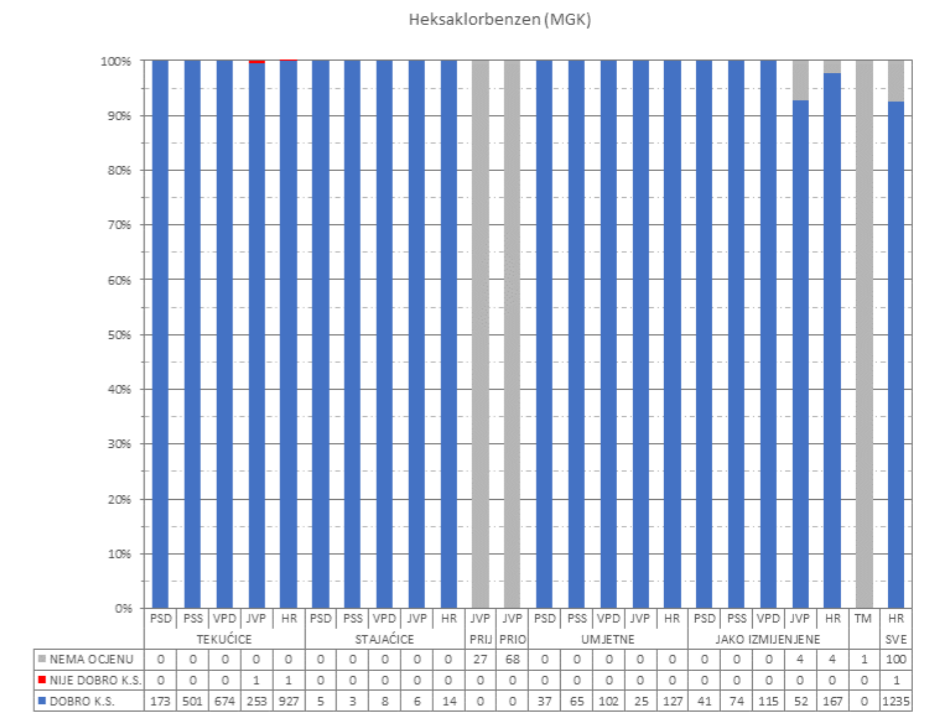
SI 9. Stanje na zaštićenim područjima F, sva vodna tijela



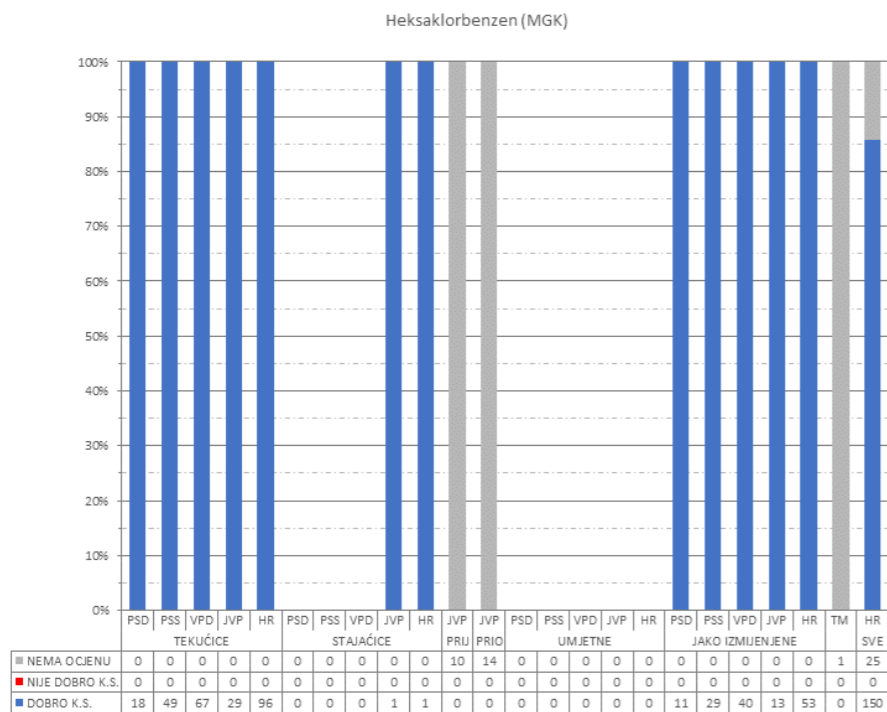
SI 10. Stanje na zaštićenim područjima A, vodna tijela za koja postoji obaveza izvješćivanja



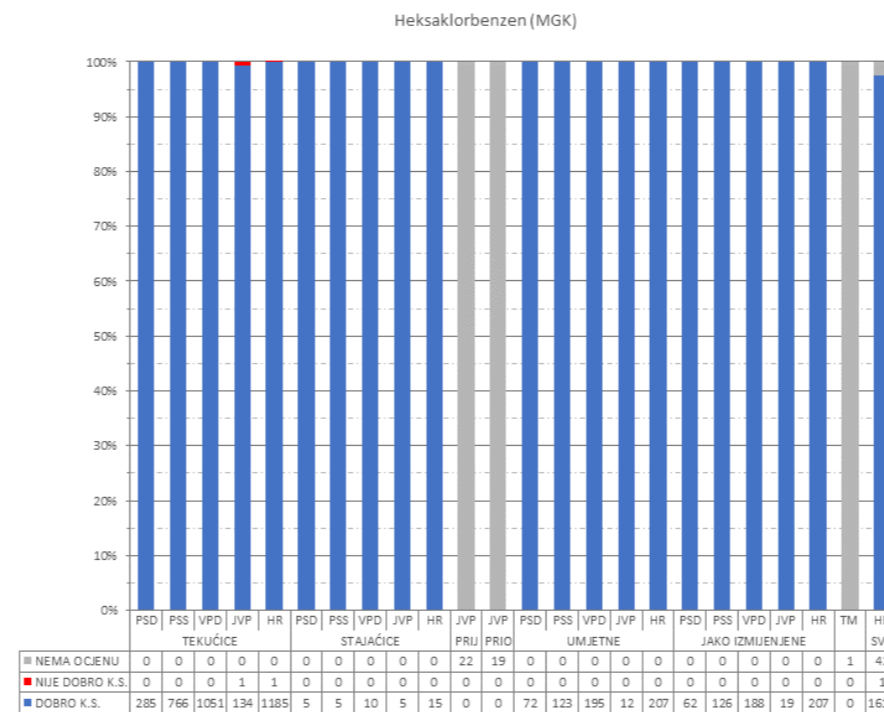
SI 12. Stanje na zaštićenim područjima C, vodna tijela za koja postoji obaveza izvješćivanja



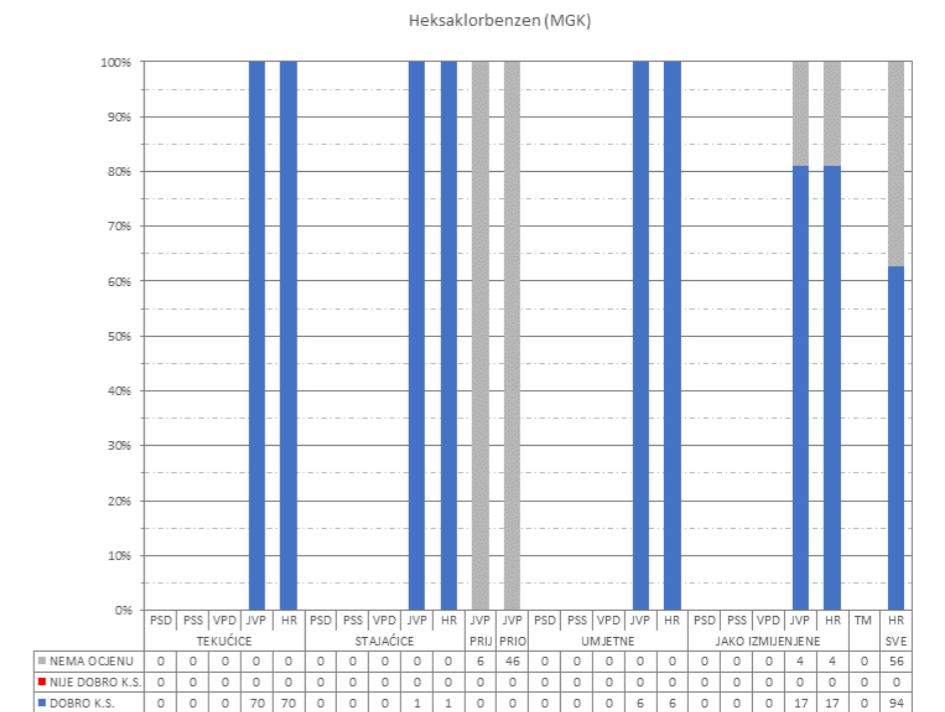
SI 14. Stanje na zaštićenim područjima E, vodna tijela za koja postoji obaveza izvješćivanja



SI 11. Stanje na zaštićenim područjima B, vodna tijela za koja postoji obaveza izvješćivanja



SI 13. Stanje na zaštićenim područjima D, vodna tijela za koja postoji obaveza izvješćivanja



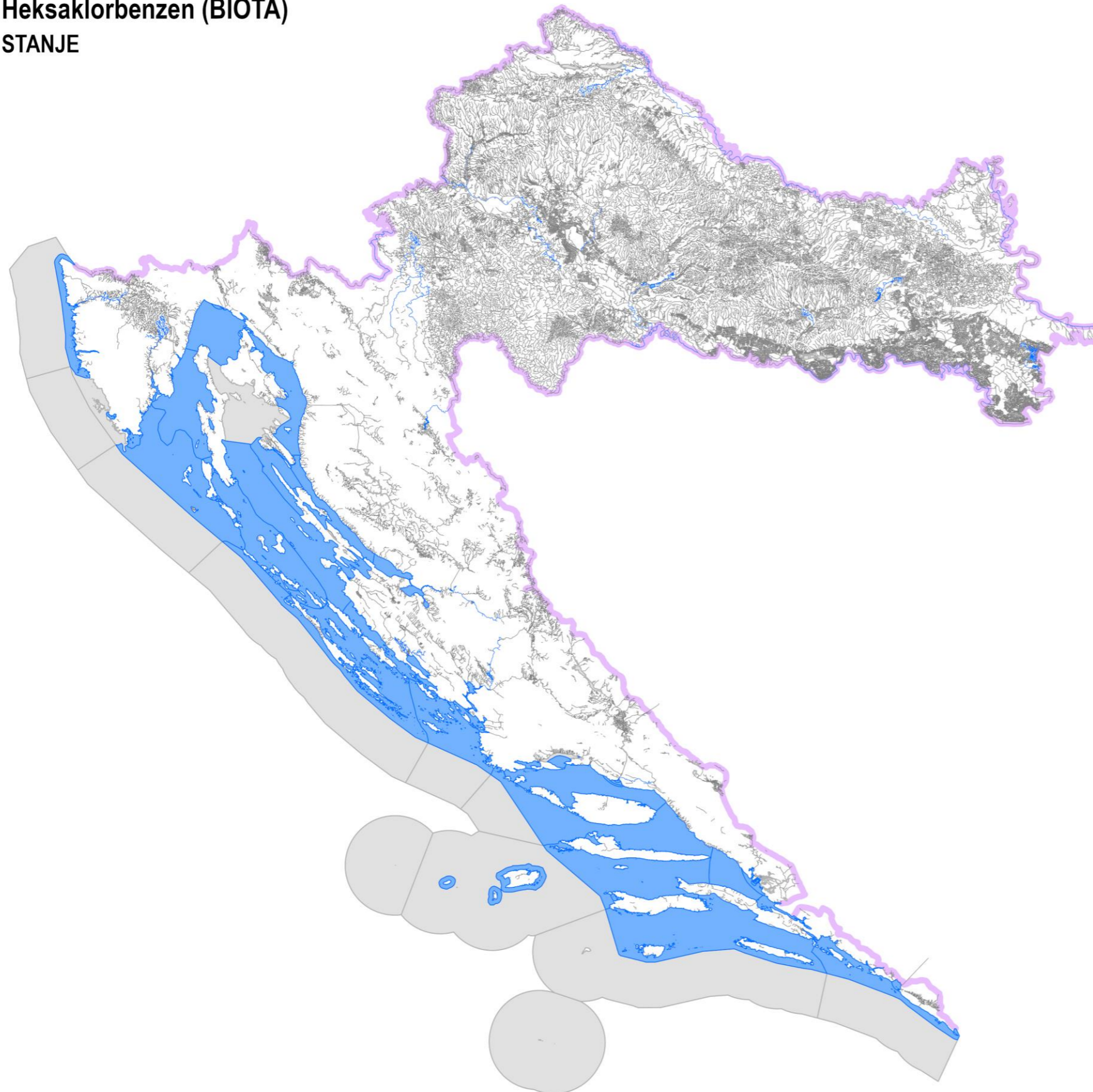
SI 15. Stanje na zaštićenim područjima F, vodna tijela za koja postoji obaveza izvješćivanja

- A. područja zaštite vode namijenjena za ljudsku potrošnju ili rezervirane za te namjene u budućnosti
- B. područja pogodna za zaštitu gospodarski značajnih vodenih organizama

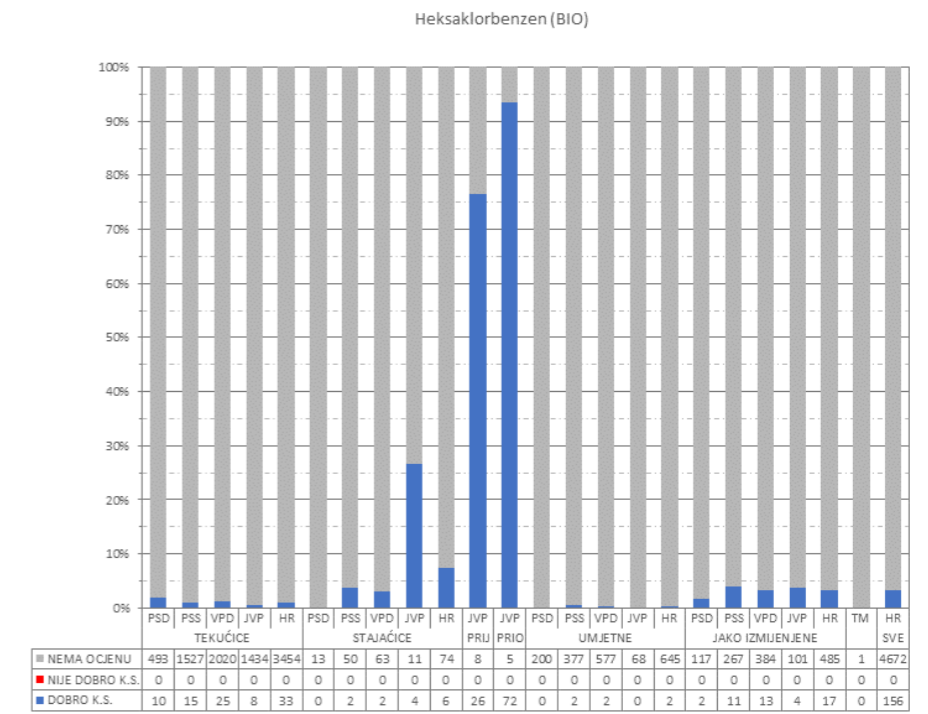
- C. područja za kupanje i rekreaciju
- D. područja podložna eutrofikaciji i područja ranjiva na nitrate

- E. područja namijenjena zaštiti staništa ili vrsta gdje je održavanje ili poboljšanje stanja voda bitan element njihove zaštite
- F. područja loše izmjene voda priobalnim vodama, osjetljivost kojih se ocjenjuje u odnosu na ispuštanje komunalnih otpadnih voda

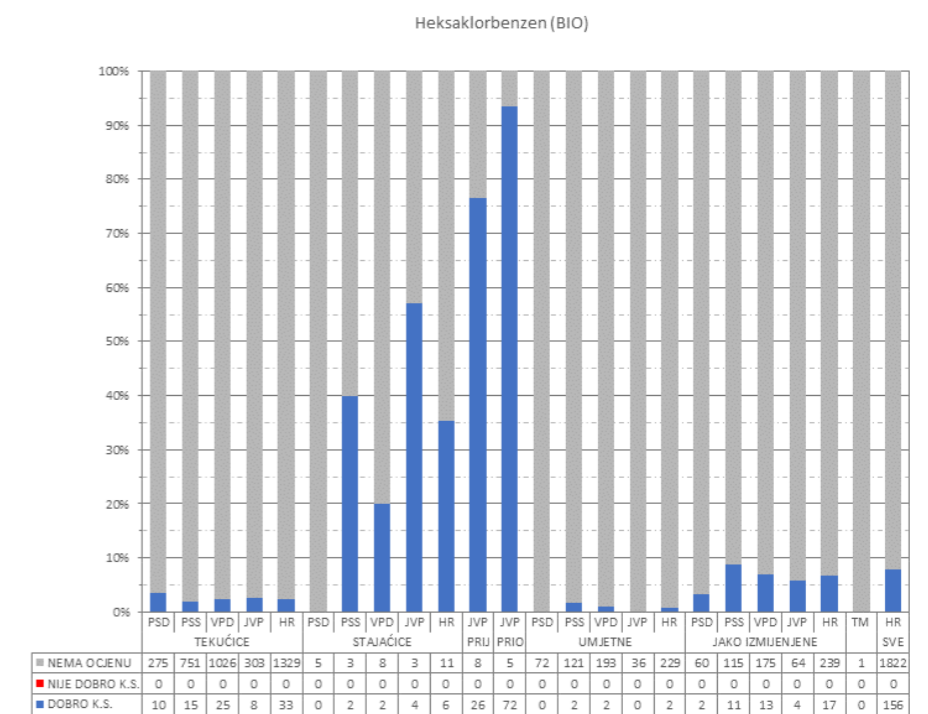
Heksaklorbenzen (BIOTA) STANJE



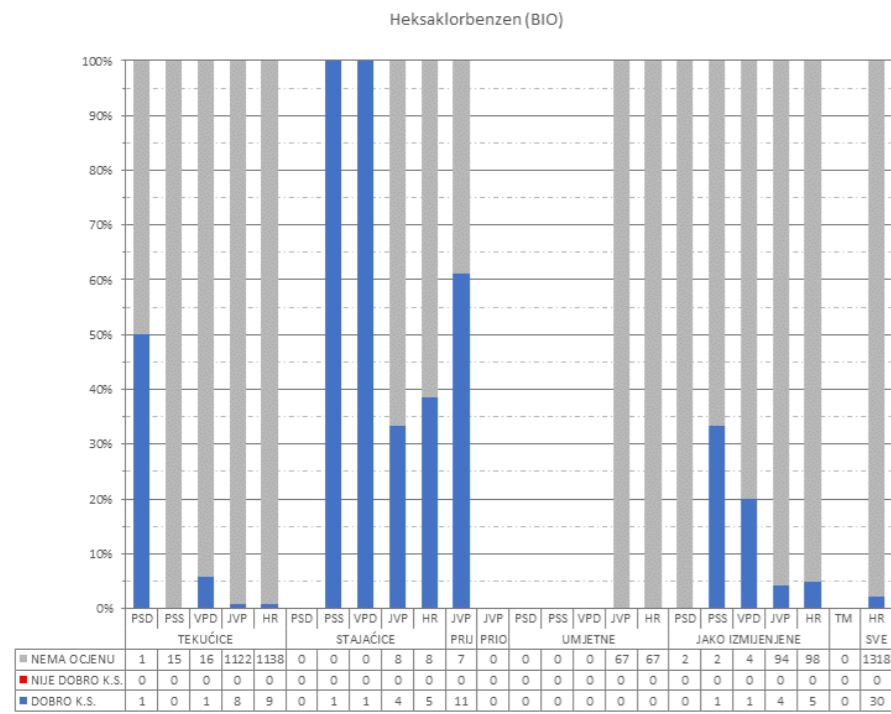
SI 1. Kartografski prikaz stanja vodnih tijela



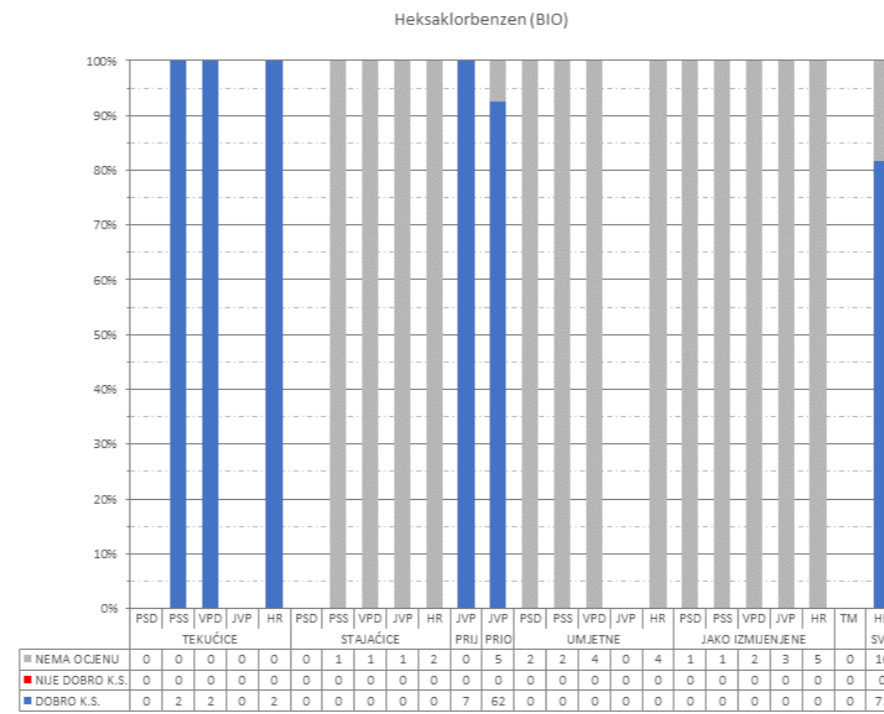
SI 2. Sva vodna tijela



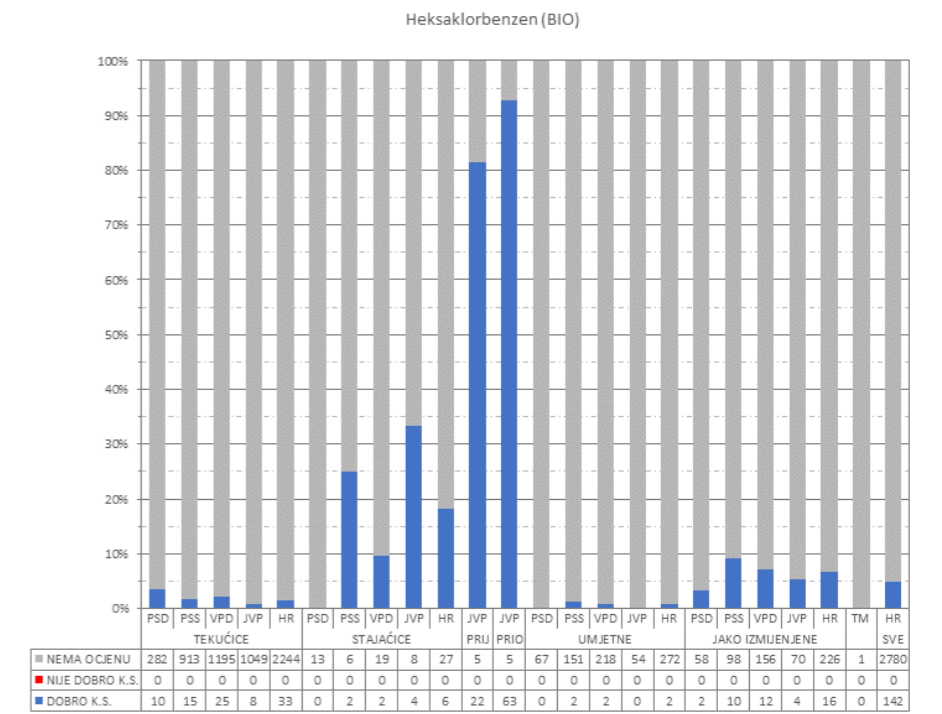
SI 3. Vodna tijela za koja postoji obaveza izvješćivanja



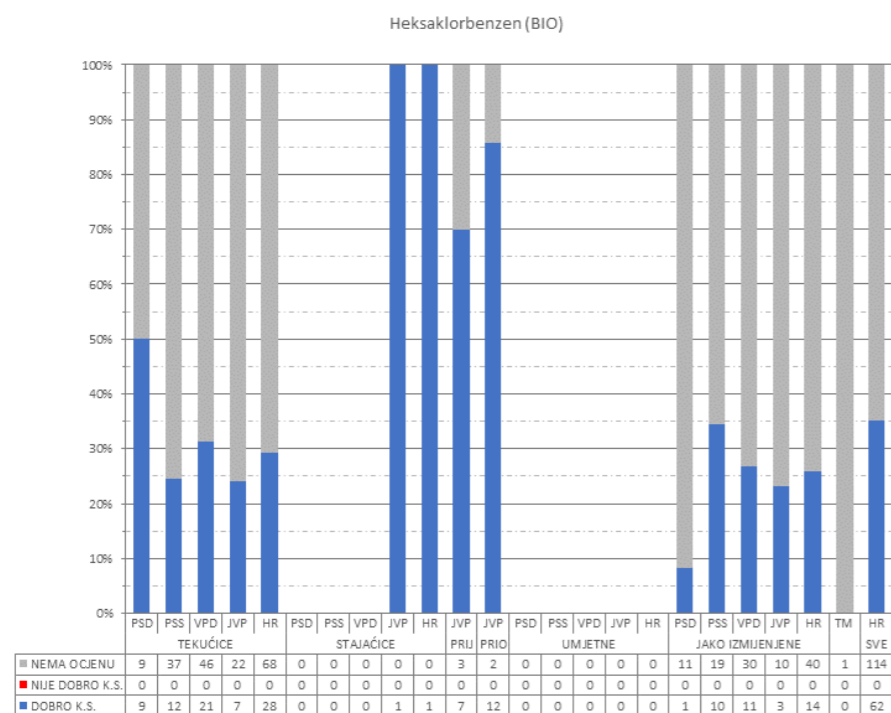
SI 4. Stanje na zaštićenim područjima A, sva vodna tijela



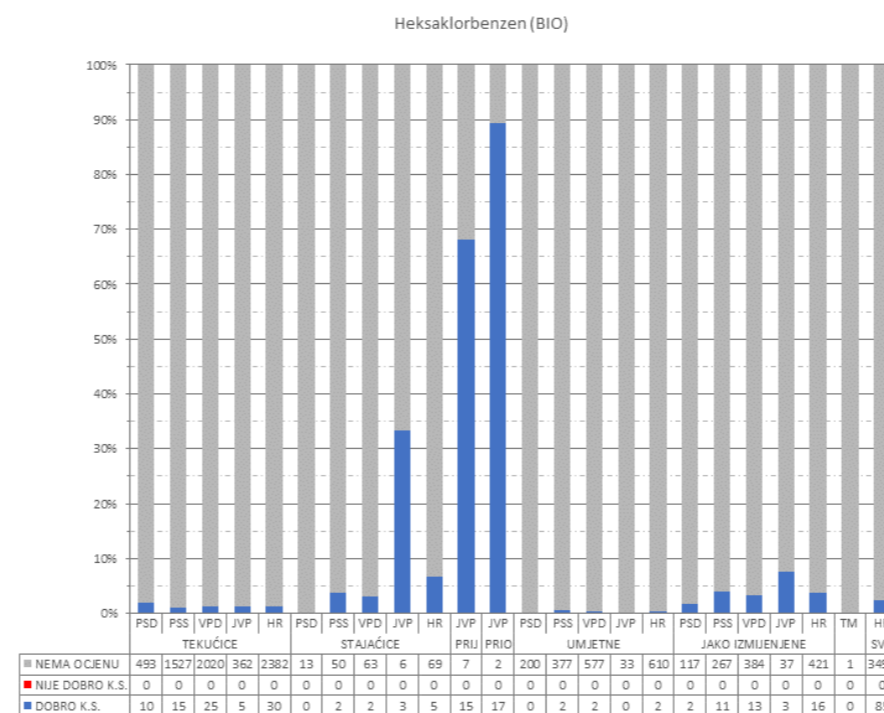
SI 6. Stanje na zaštićenim područjima C, sva vodna tijela



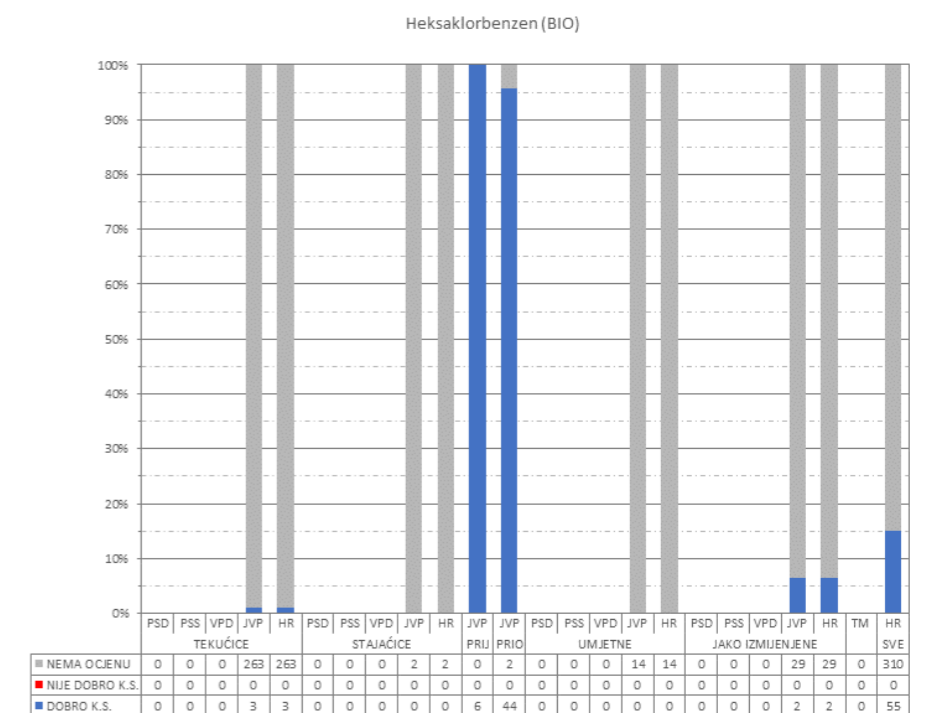
SI 8. Stanje na zaštićenim područjima E, sva vodna tijela



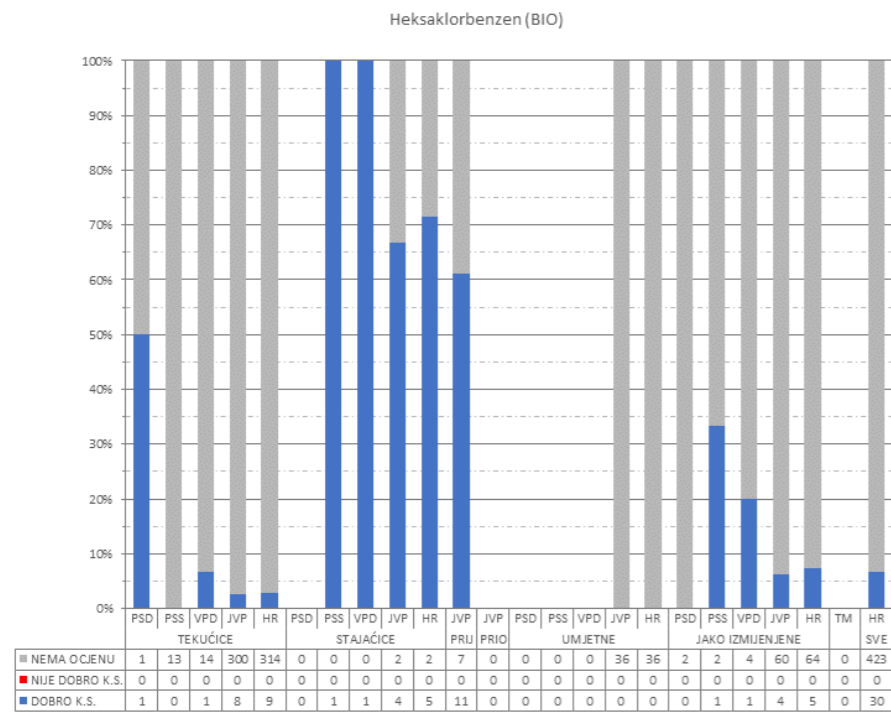
SI 5. Stanje na zaštićenim područjima B, sva vodna tijela



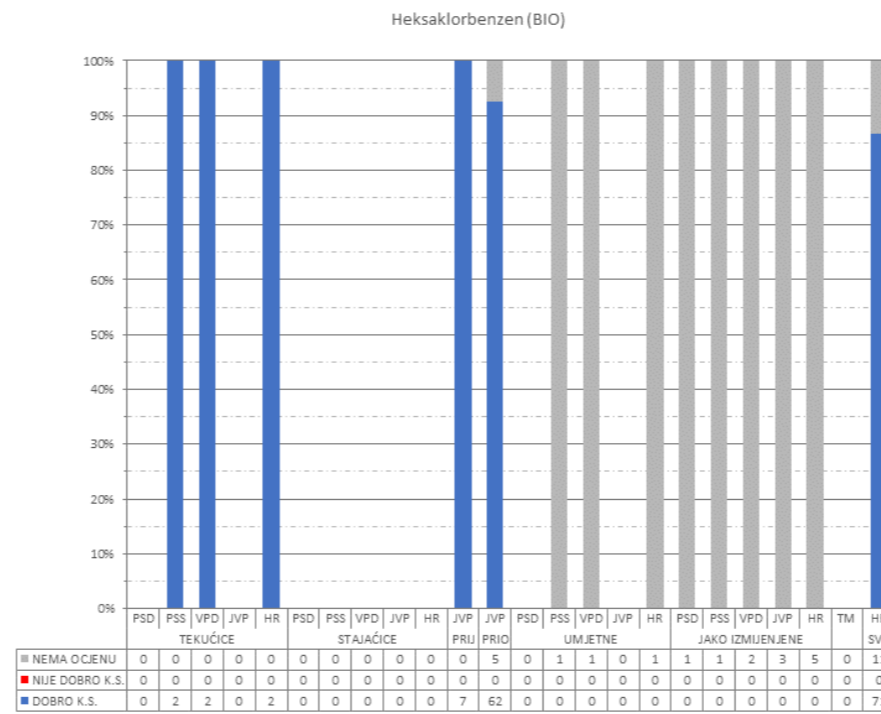
SI 7. Stanje na zaštićenim područjima D, sva vodna tijela



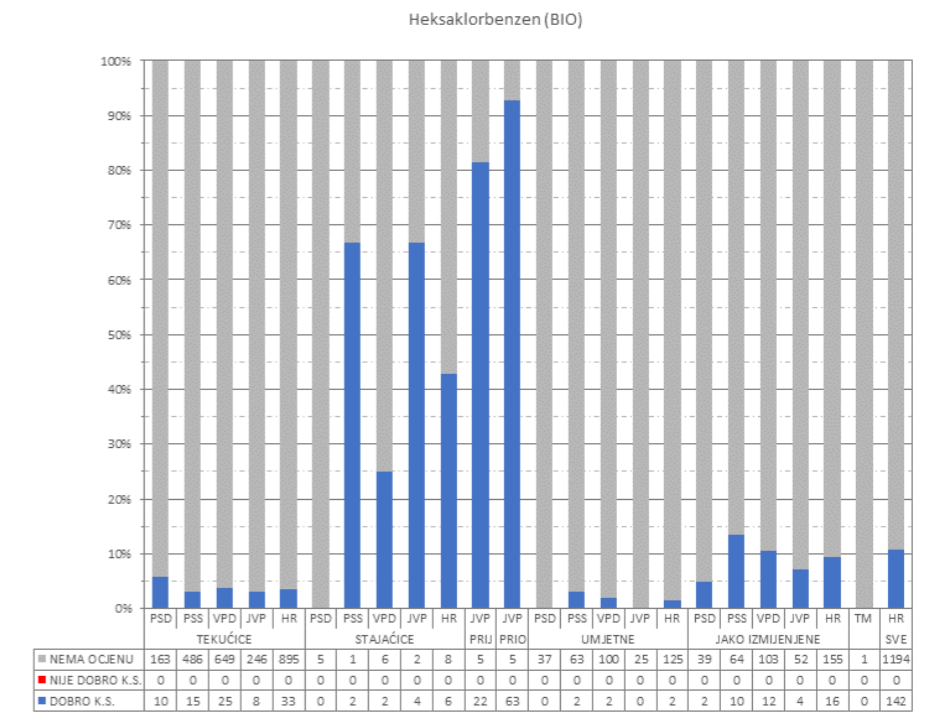
SI 9. Stanje na zaštićenim područjima F, sva vodna tijela



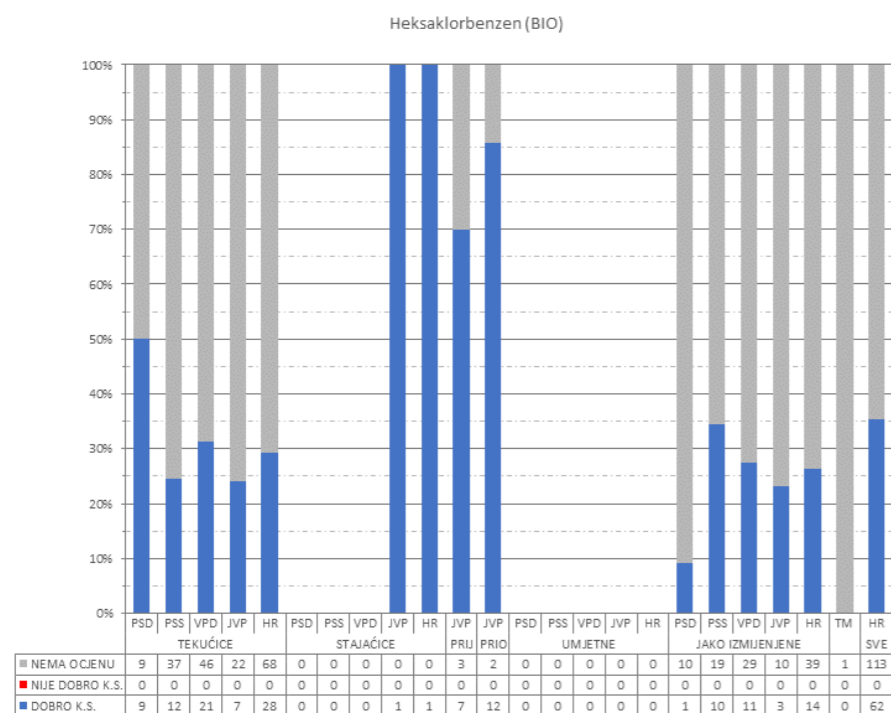
SI 10. Stanje na zaštićenim područjima A, vodna tijela za koja postoji obaveza izvješćivanja



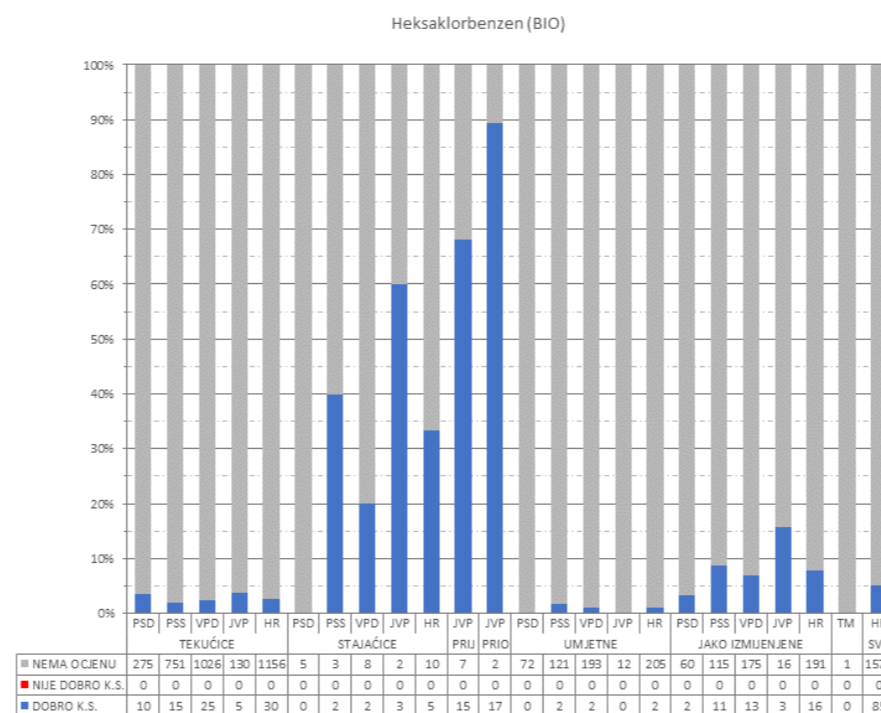
SI 12. Stanje na zaštićenim područjima C, vodna tijela za koja postoji obaveza izvješćivanja



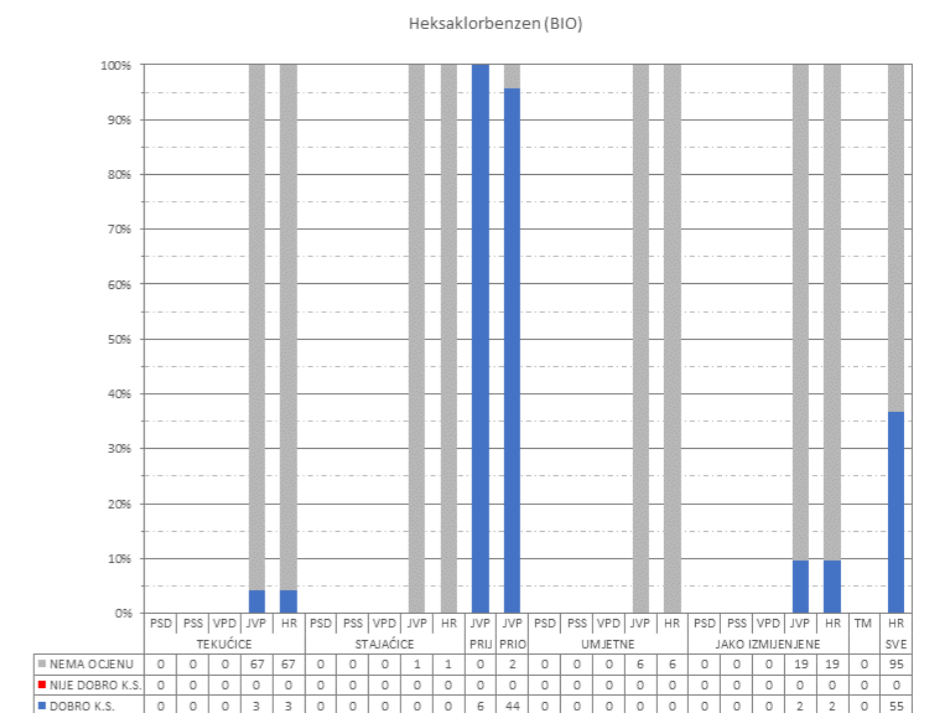
SI 14. Stanje na zaštićenim područjima E, vodna tijela za koja postoji obaveza izvješćivanja



SI 11. Stanje na zaštićenim područjima B, vodna tijela za koja postoji obaveza izvješćivanja



SI 13. Stanje na zaštićenim područjima D, vodna tijela za koja postoji obaveza izvješćivanja



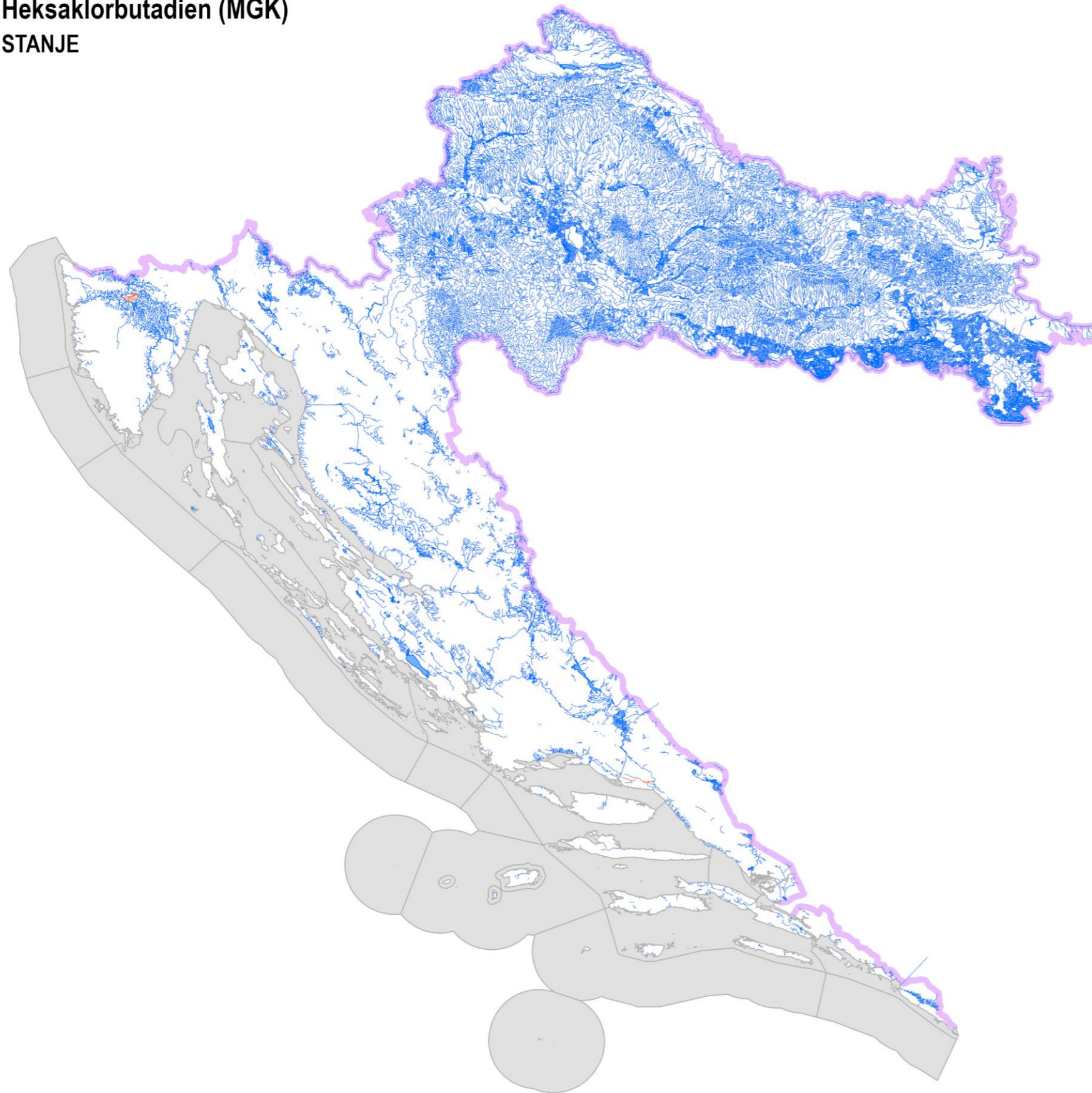
SI 15. Stanje na zaštićenim područjima F, vodna tijela za koja postoji obaveza izvješćivanja

- A. područja zaštite vode namijenjena za ljudsku potrošnju ili rezervirane za te namjene u budućnosti
- B. područja pogodna za zaštitu gospodarski značajnih vodenih organizama

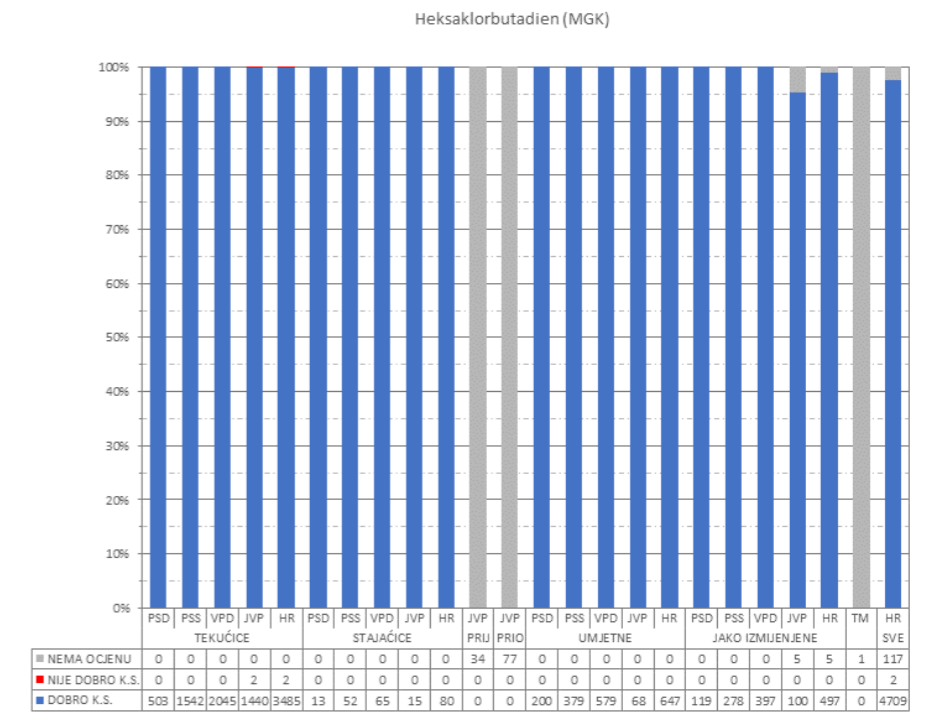
- C. područja za kupanje i rekreaciju
- D. područja podložna eutrofikaciji i područja ranjiva na nitrata

- E. područja namijenjena zaštiti staništa ili vrsta gdje je održavanje ili poboljšanje stanja voda bitan element njihove zaštite
- F. područja loše izmjene voda priobalnim vodama, osjetljivost kojih se ocjenjuje u odnosu na ispuštanje komunalnih otpadnih voda

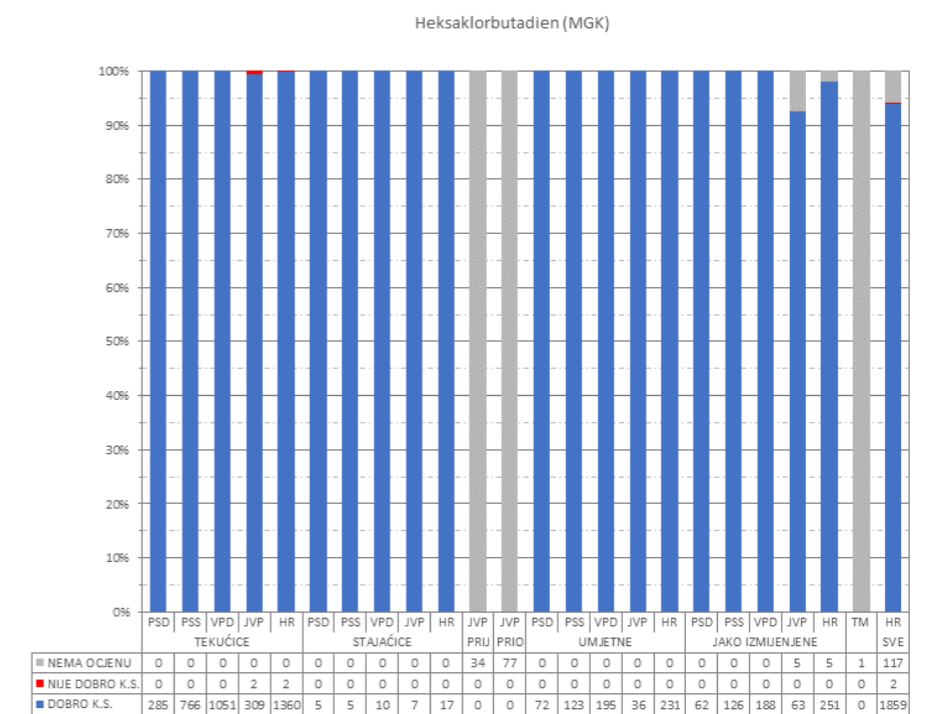
Heksaklorbutadien (MGK) STANJE



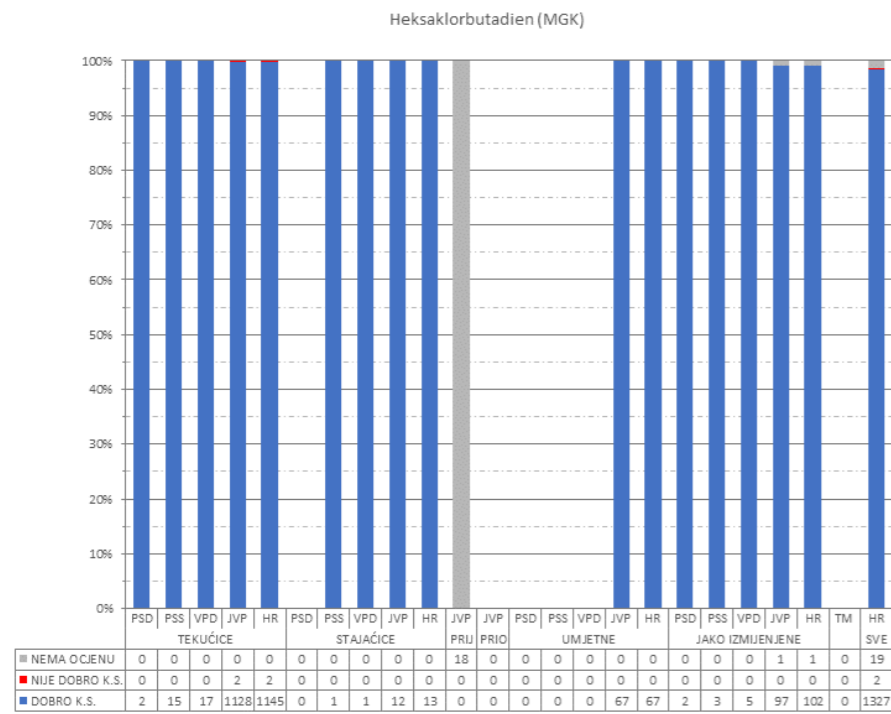
SI 1. Kartografski prikaz stanja vodnih tijela



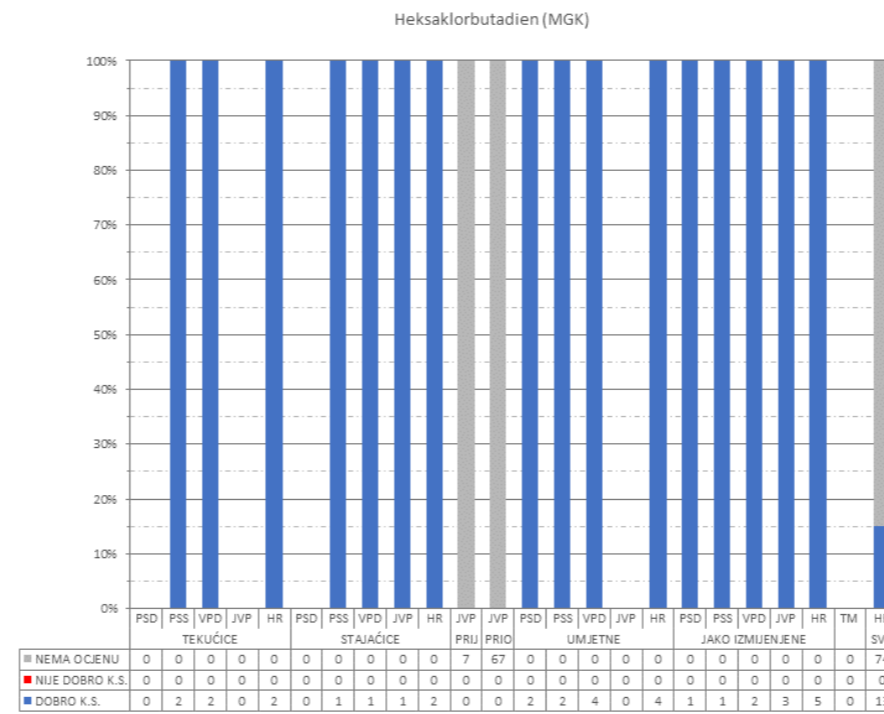
SI 2. Sva vodna tijela



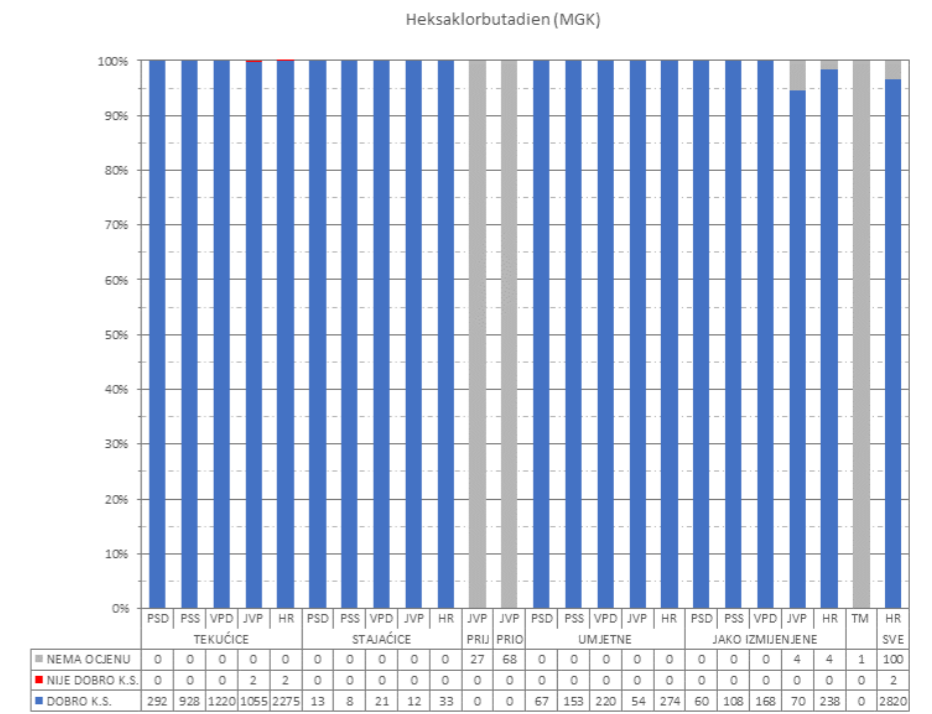
SI 3. Vodna tijela za koja postoji obaveza izvješćivanja



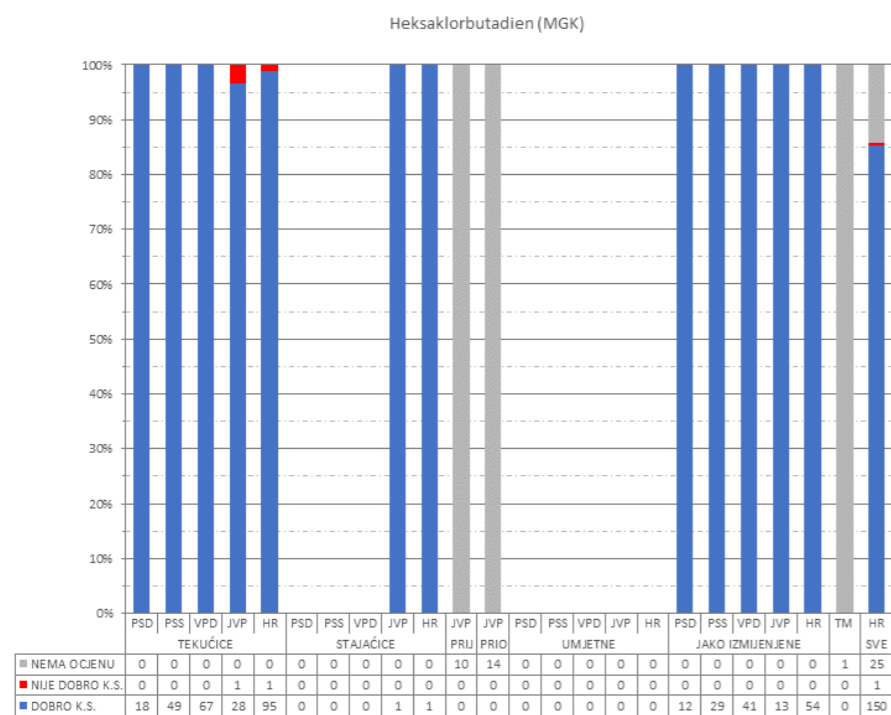
SI 4. Stanje na zaštićenim područjima A, sva vodna tijela



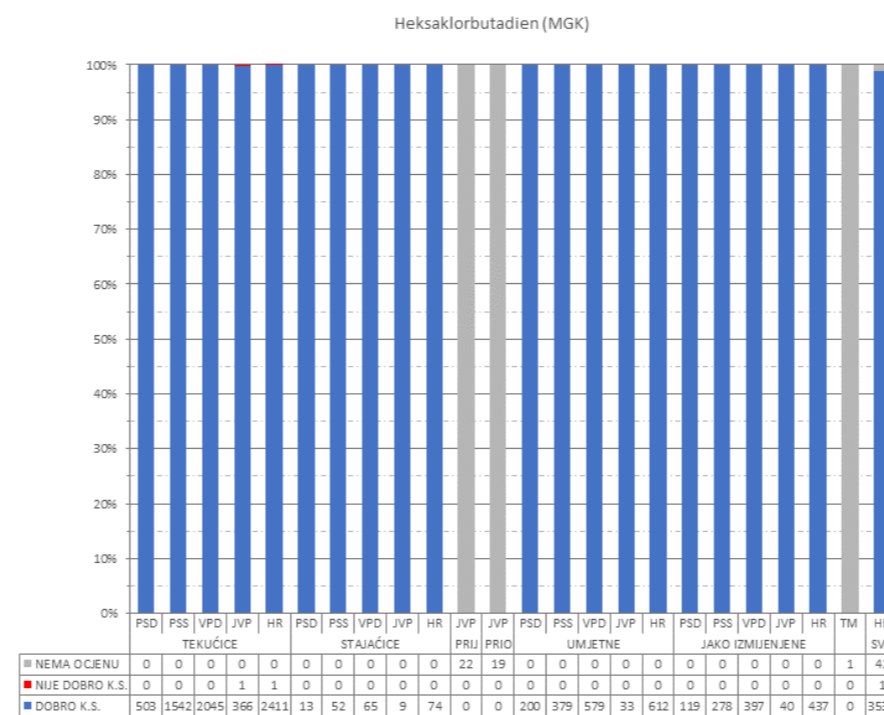
SI 6. Stanje na zaštićenim područjima C, sva vodna tijela



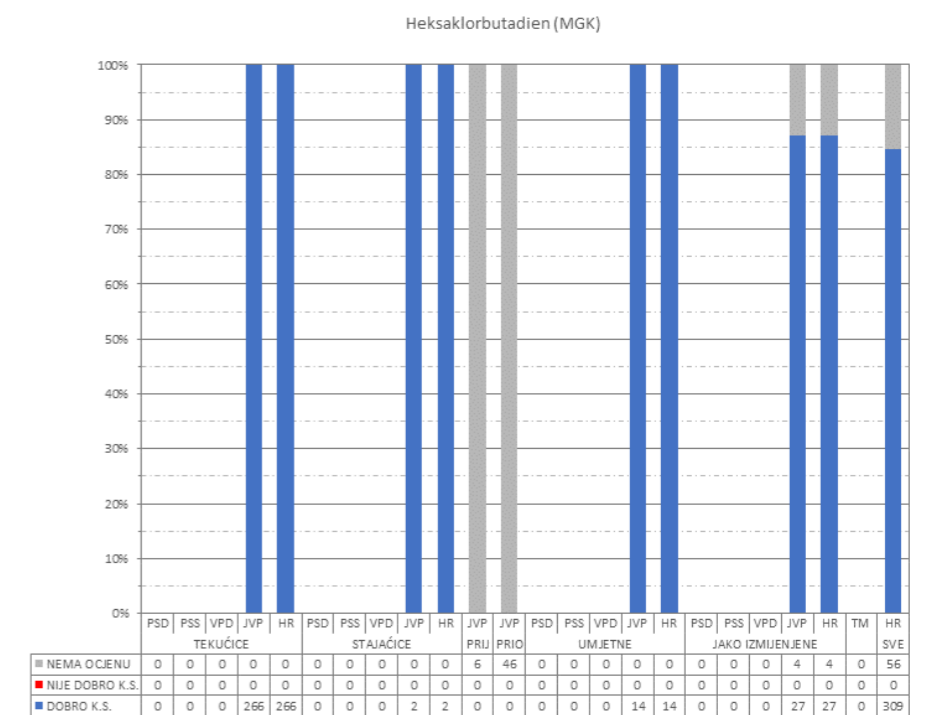
SI 8. Stanje na zaštićenim područjima E, sva vodna tijela



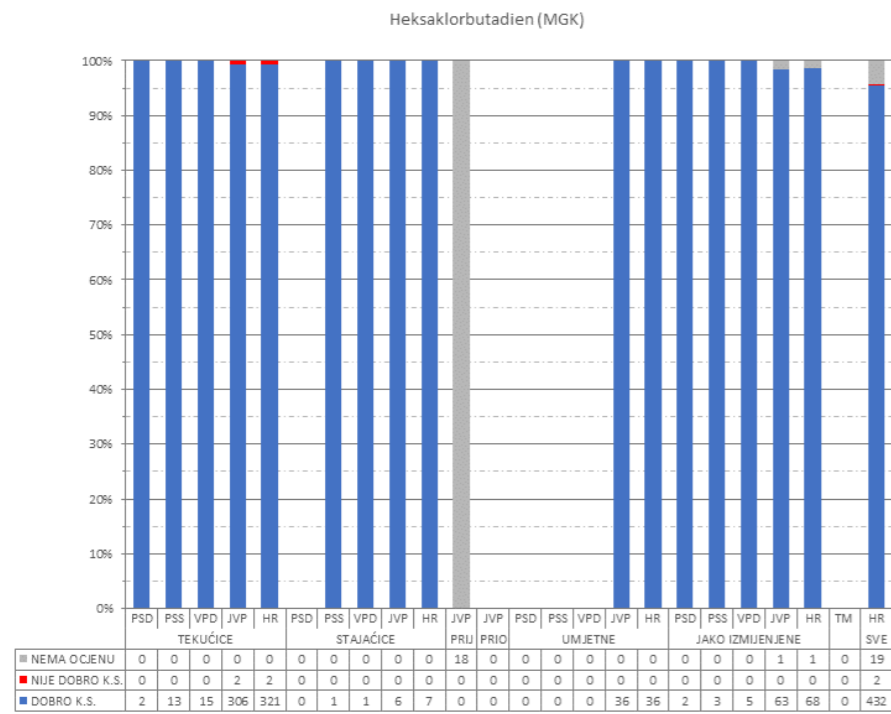
SI 5. Stanje na zaštićenim područjima B, sva vodna tijela



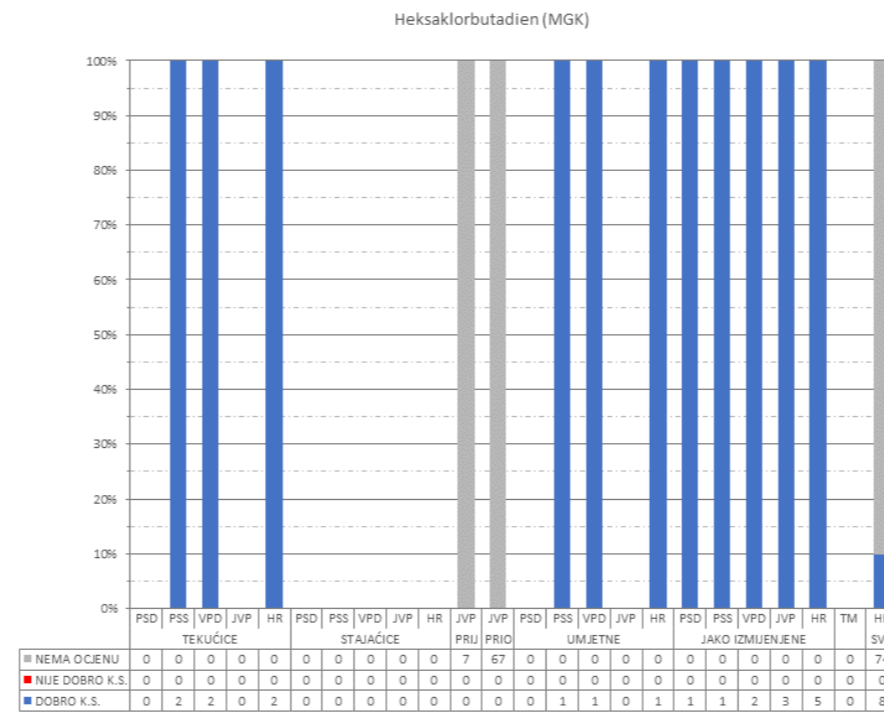
SI 7. Stanje na zaštićenim područjima D, sva vodna tijela



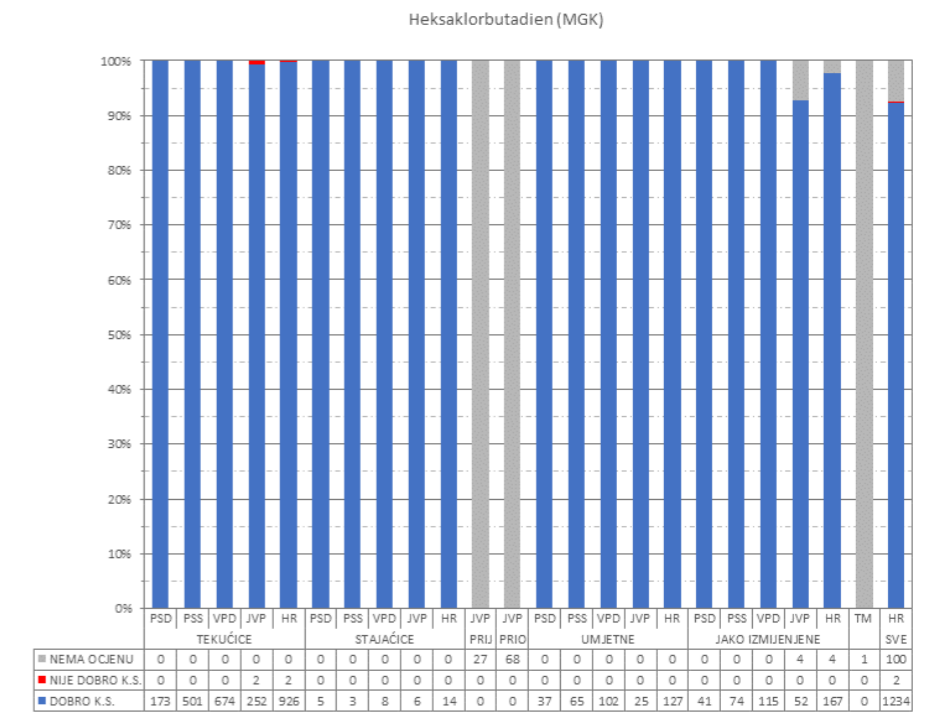
SI 9. Stanje na zaštićenim područjima F, sva vodna tijela



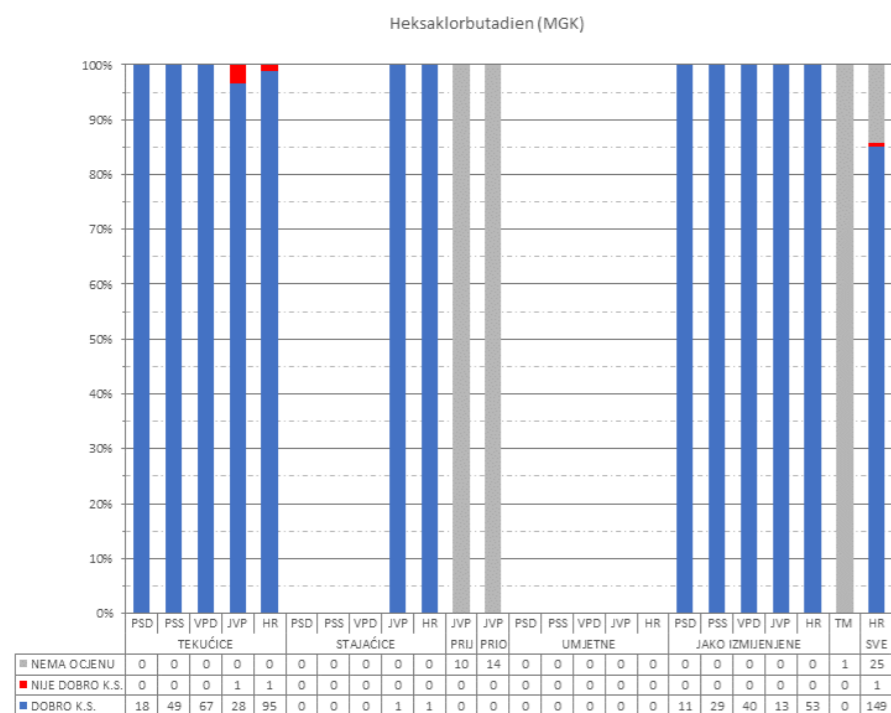
SI 10. Stanje na zaštićenim područjima A, vodna tijela za koja postoji obaveza izvješćivanja



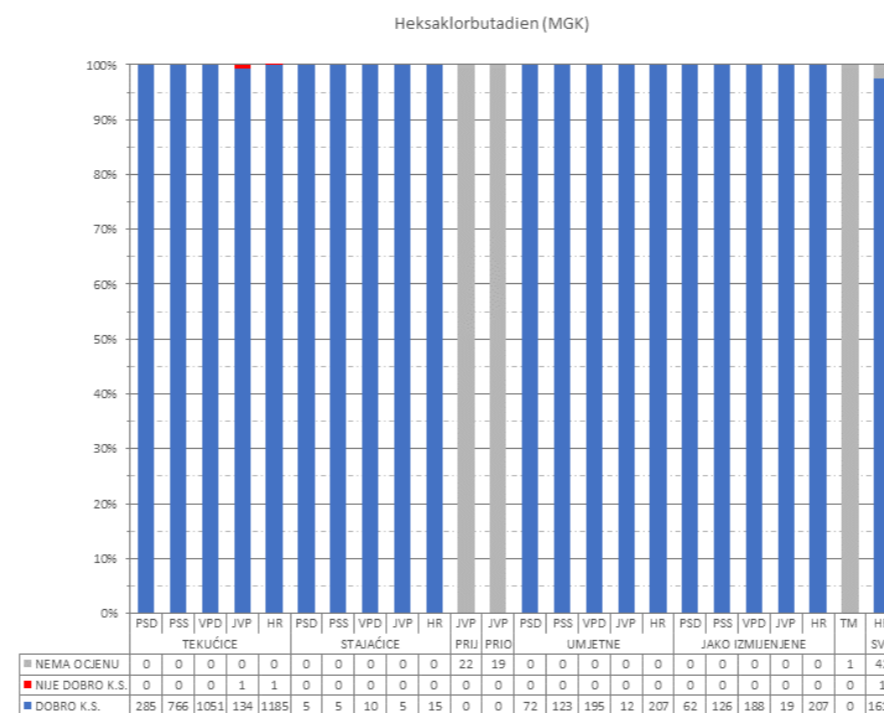
SI 12. Stanje na zaštićenim područjima C, vodna tijela za koja postoji obaveza izvješćivanja



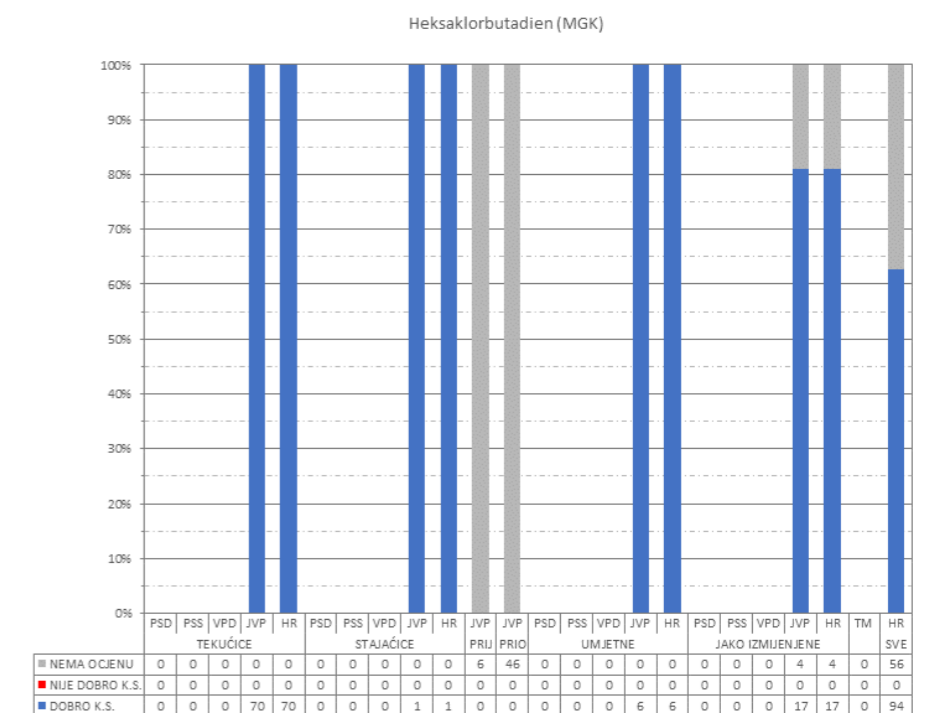
SI 14. Stanje na zaštićenim područjima E, vodna tijela za koja postoji obaveza izvješćivanja



SI 11. Stanje na zaštićenim područjima B, vodna tijela za koja postoji obaveza izvješćivanja



SI 13. Stanje na zaštićenim područjima D, vodna tijela za koja postoji obaveza izvješćivanja



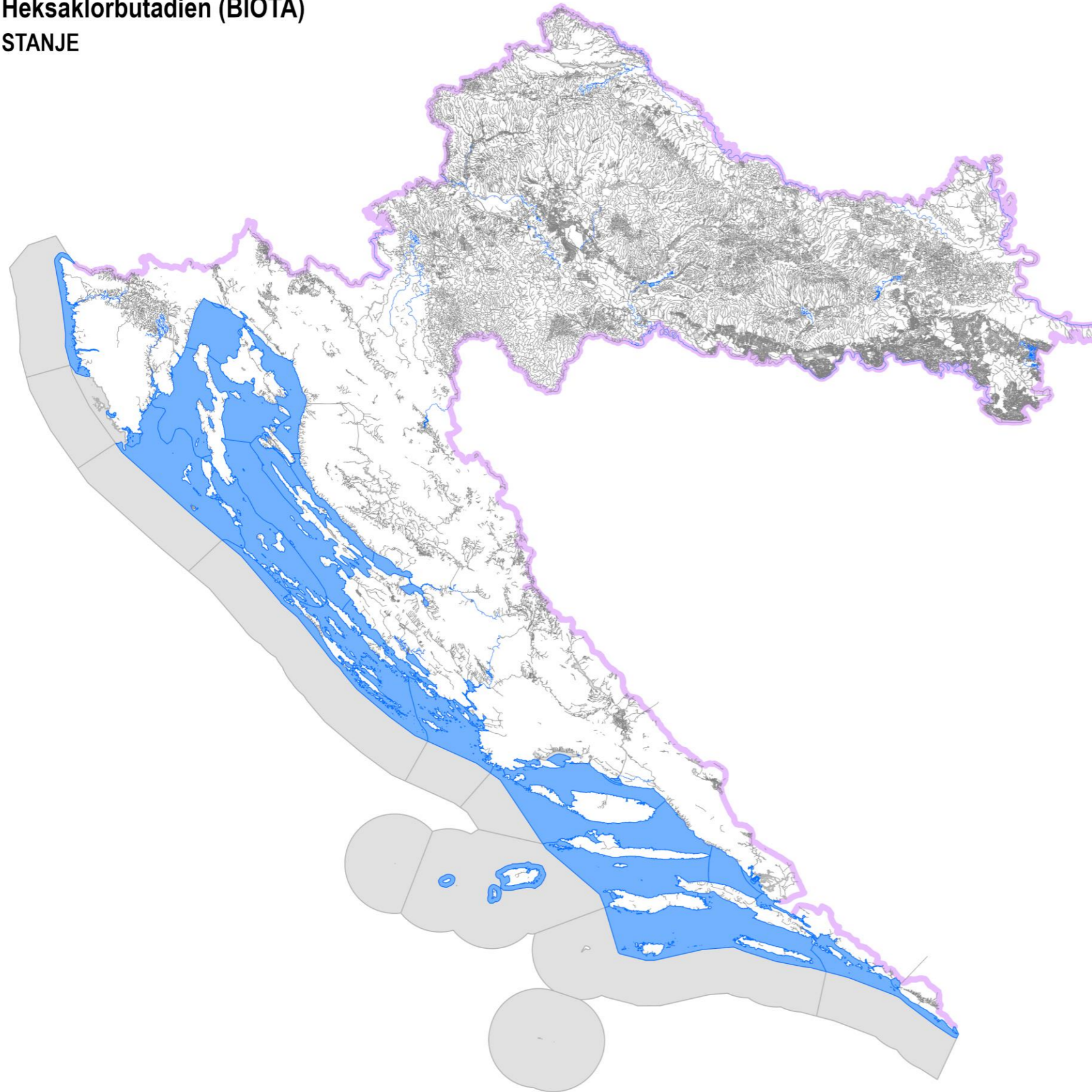
SI 15. Stanje na zaštićenim područjima F, vodna tijela za koja postoji obaveza izvješćivanja

- A. područja zaštite vode namijenjena za ljudsku potrošnju ili rezervirane za te namjene u budućnosti
- B. područja pogodna za zaštitu gospodarski značajnih vodenih organizama

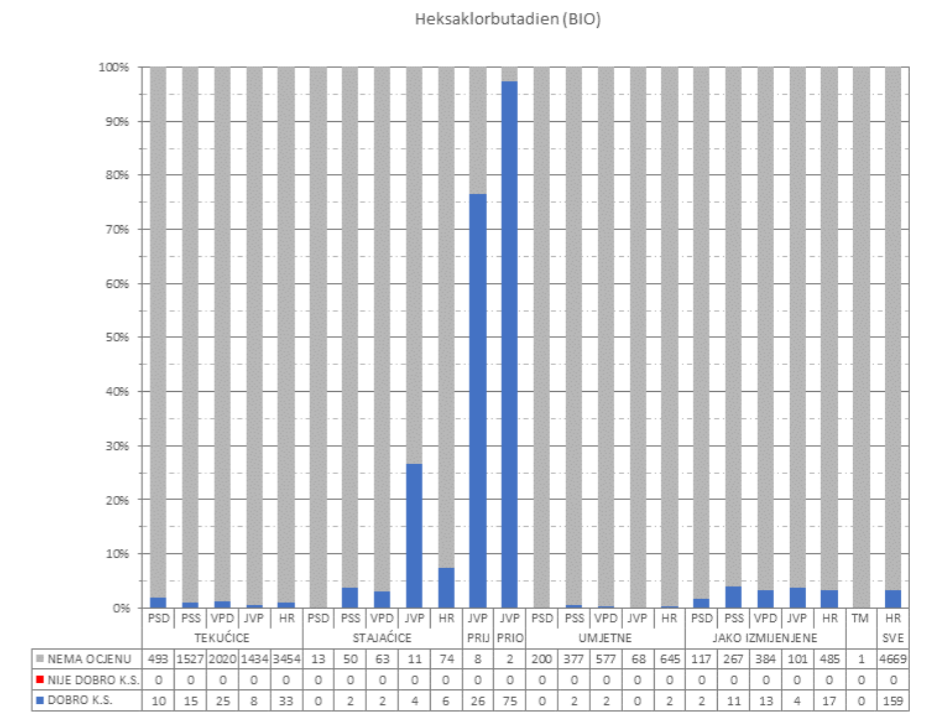
- C. područja za kupanje i rekreaciju
- D. područja podložna eutrofikaciji i područja ranjiva na nitrate

- E. područja namijenjena zaštiti staništa ili vrsta gdje je održavanje ili poboljšanje stanja voda bitan element njihove zaštite
- F. područja loše izmjene voda priobalnim vodama, osjetljivost kojih se ocjenjuje u odnosu na ispuštanje komunalnih otpadnih voda

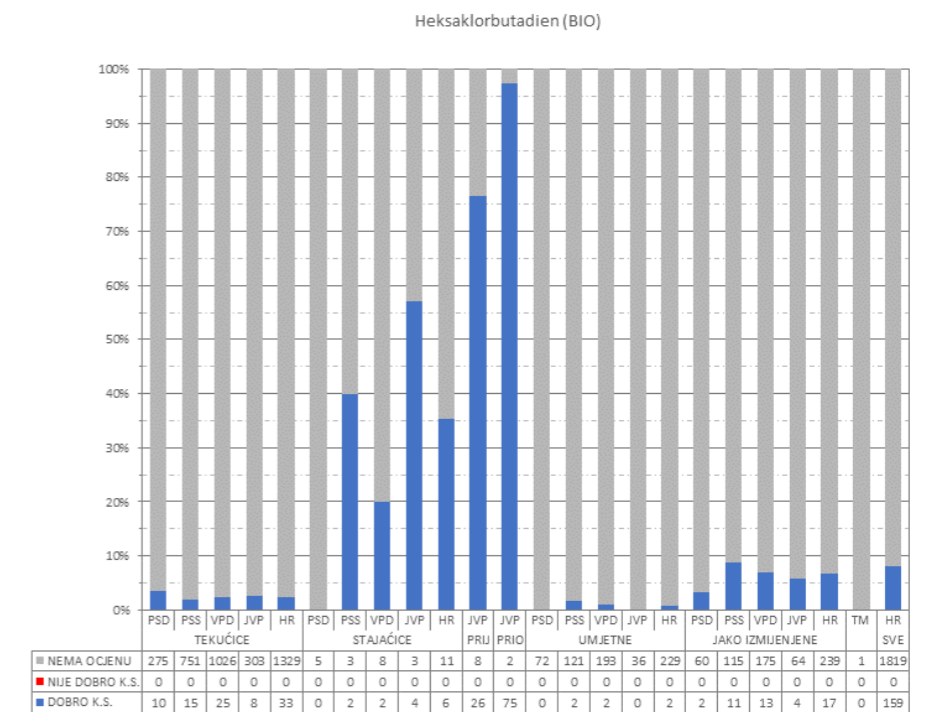
Heksaklorbutadien (BIOTA) STANJE



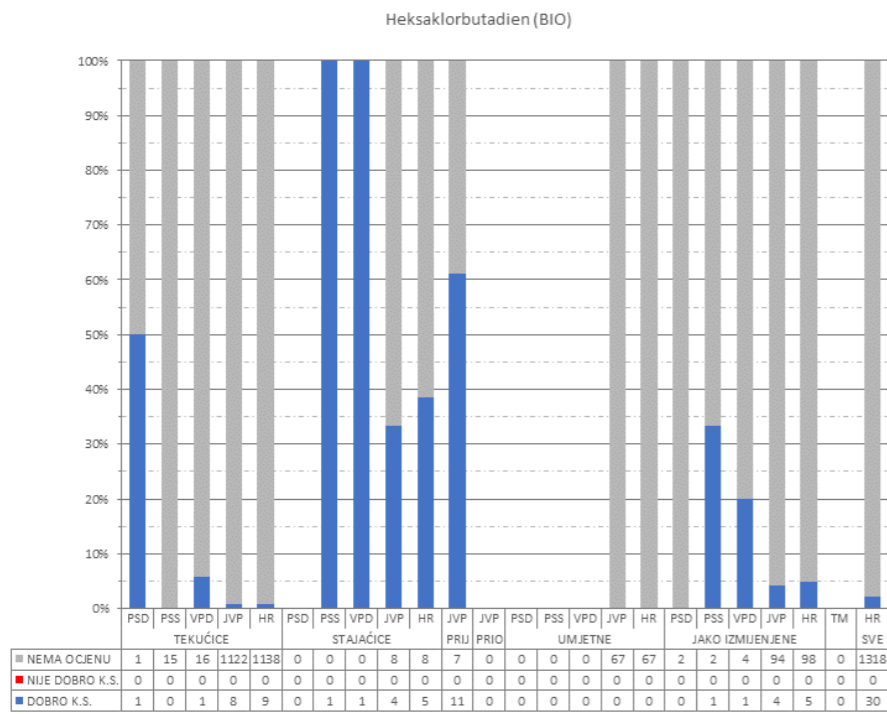
SI 1. Kartografski prikaz stanja vodnih tijela



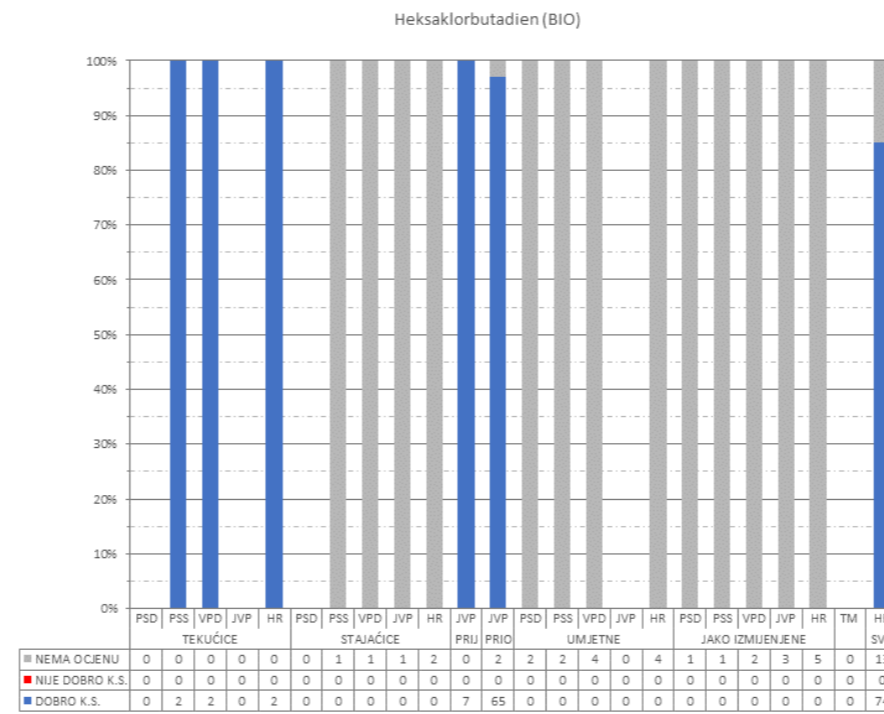
SI 2. Sva vodna tijela



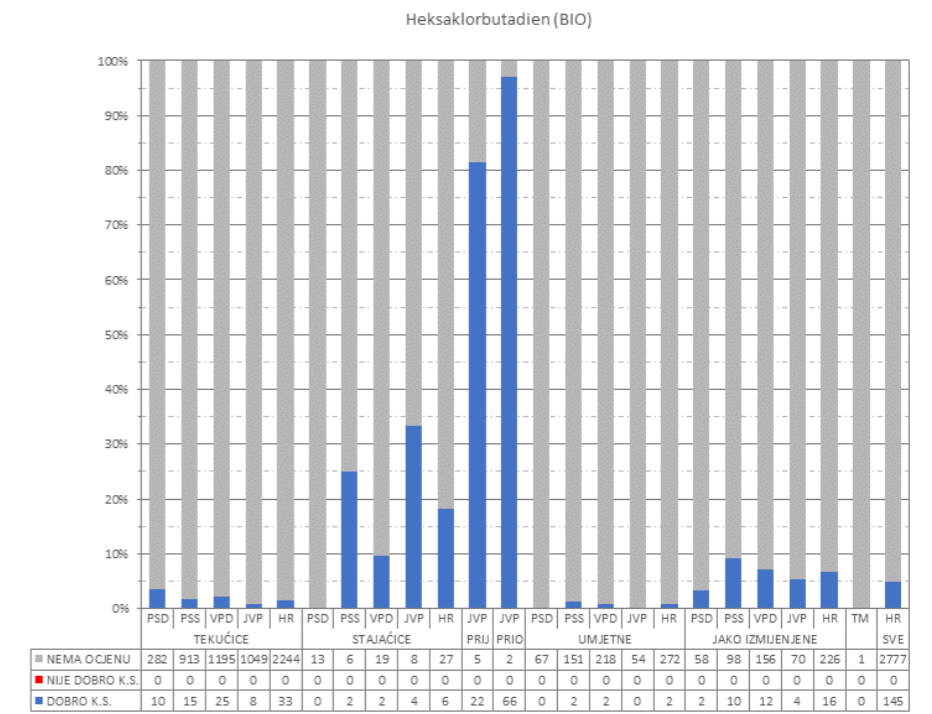
SI 3. Vodna tijela za koja postoji obaveza izvješćivanja



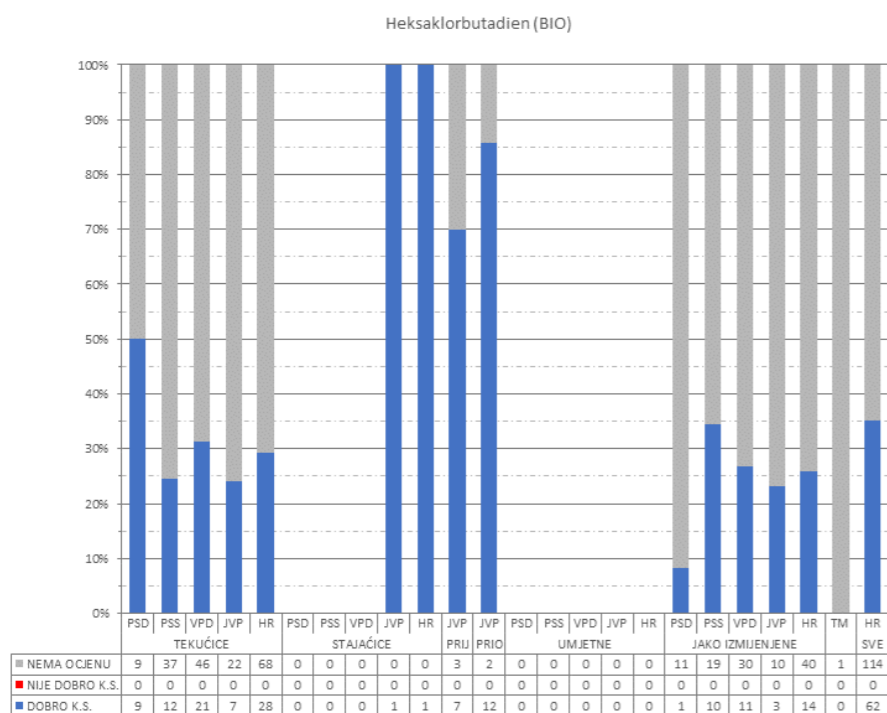
SI 4. Stanje na zaštićenim područjima A, sva vodna tijela



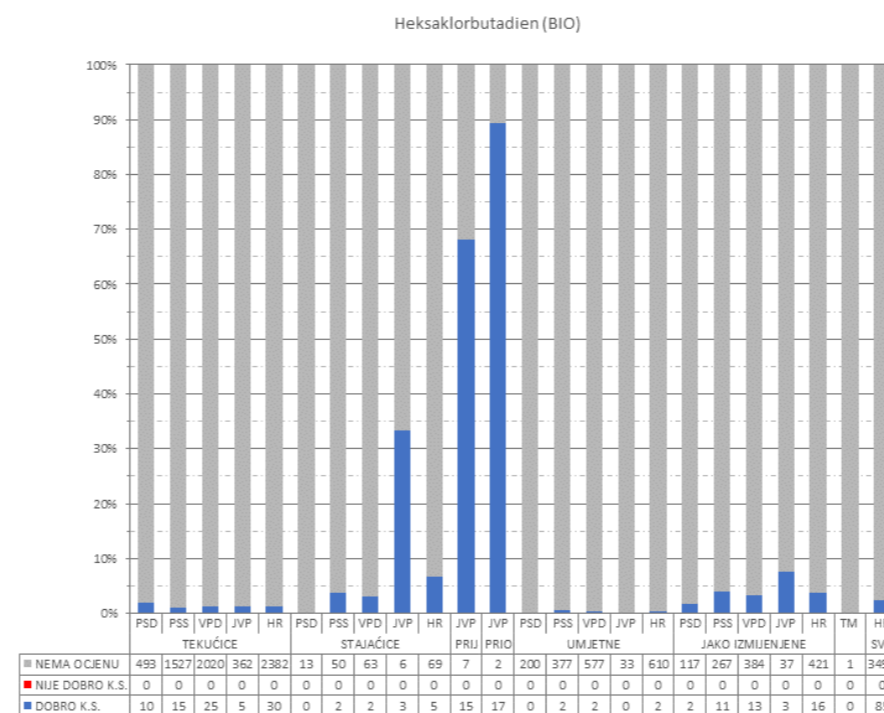
SI 6. Stanje na zaštićenim područjima C, sva vodna tijela



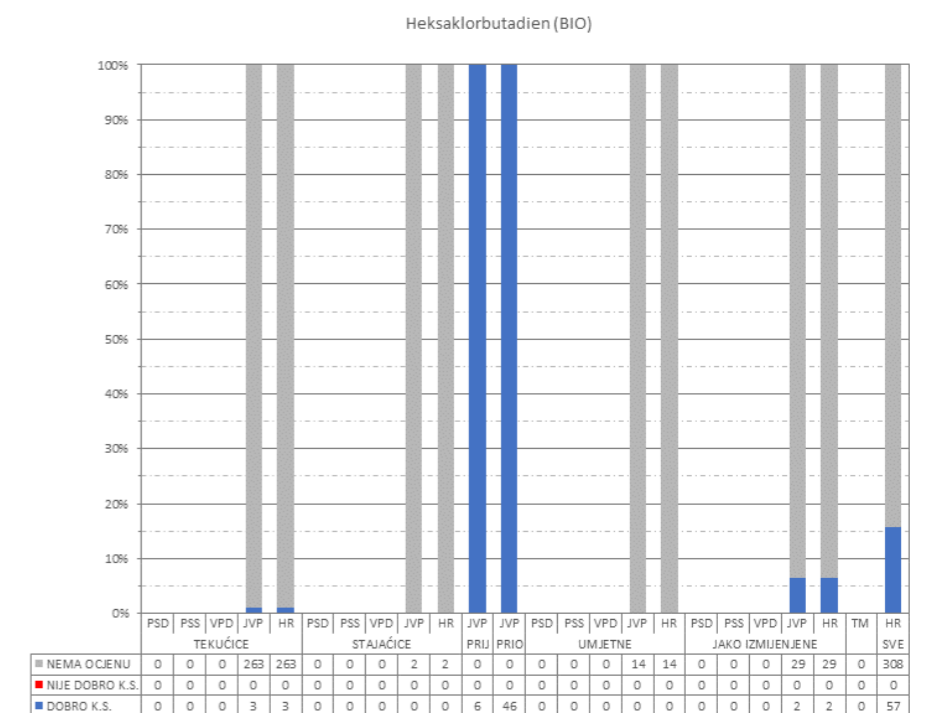
SI 8. Stanje na zaštićenim područjima E, sva vodna tijela



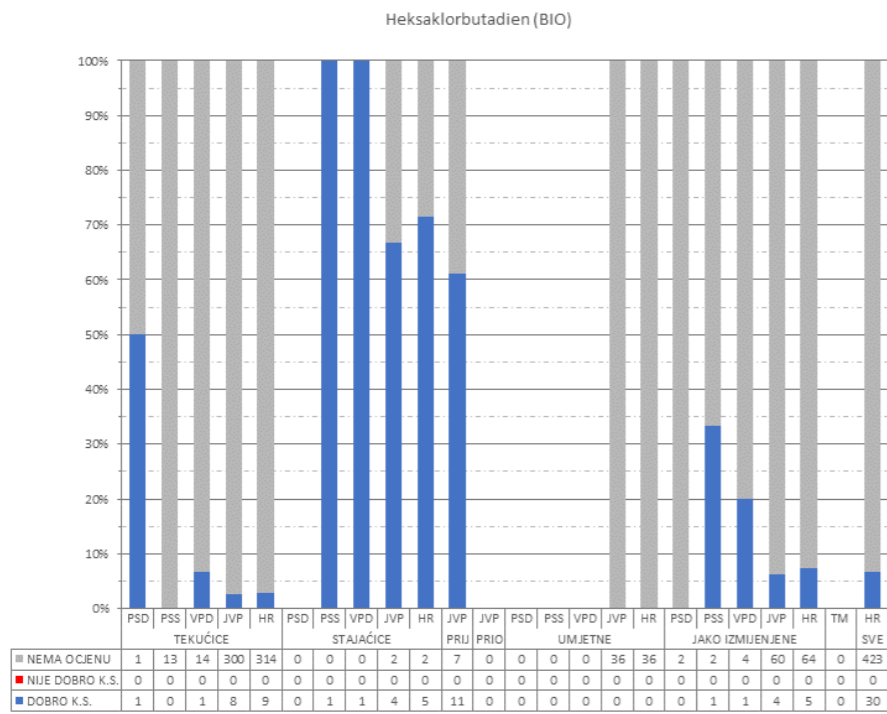
SI 5. Stanje na zaštićenim područjima B, sva vodna tijela



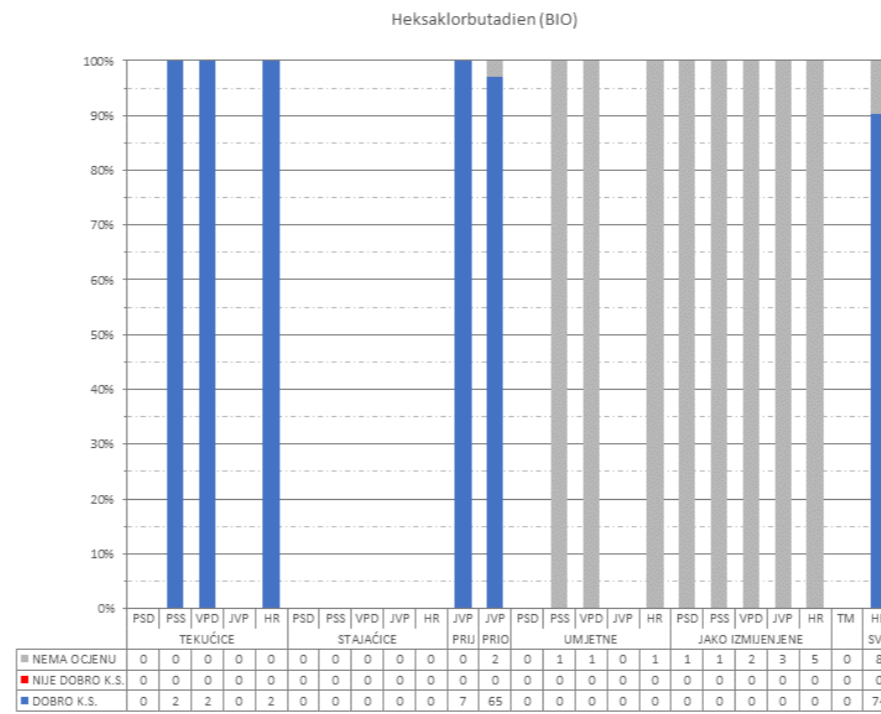
SI 7. Stanje na zaštićenim područjima D, sva vodna tijela



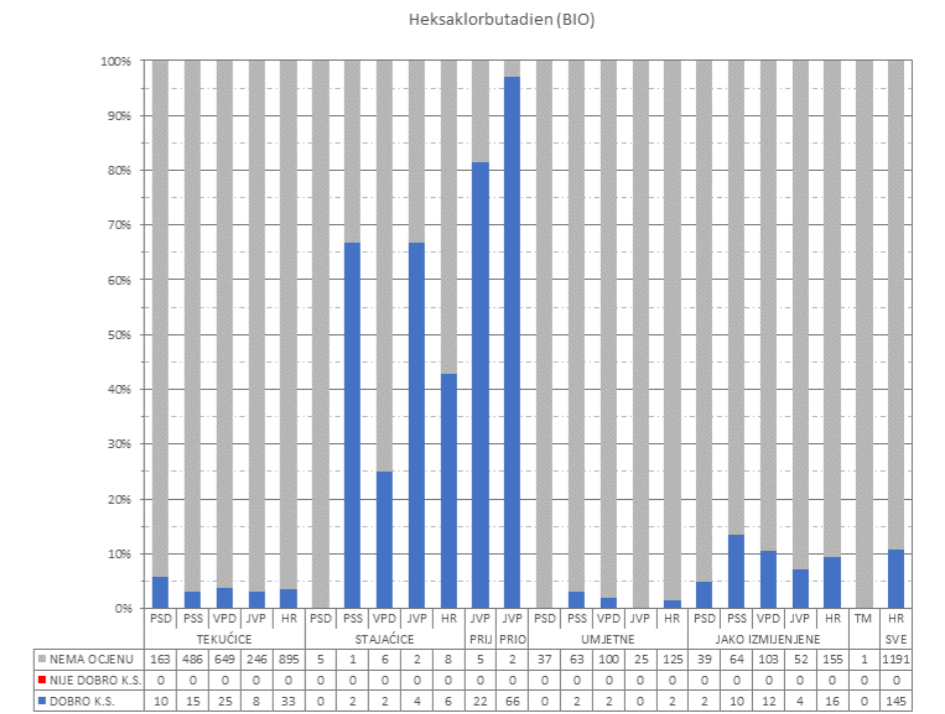
SI 9. Stanje na zaštićenim područjima F, sva vodna tijela



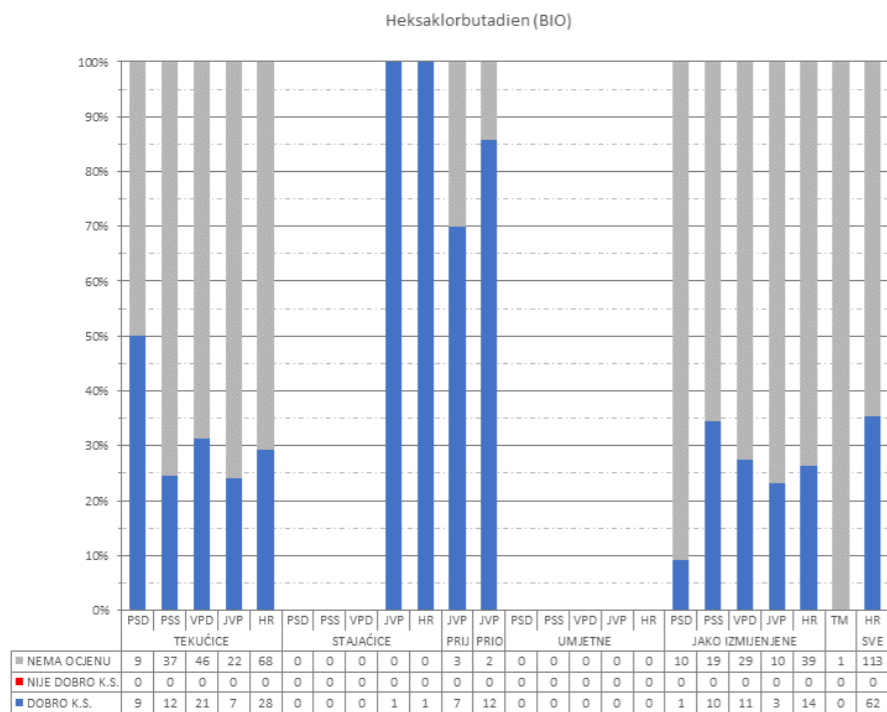
SI 10. Stanje na zaštićenim područjima A, vodna tijela za koja postoji obaveza izvješćivanja



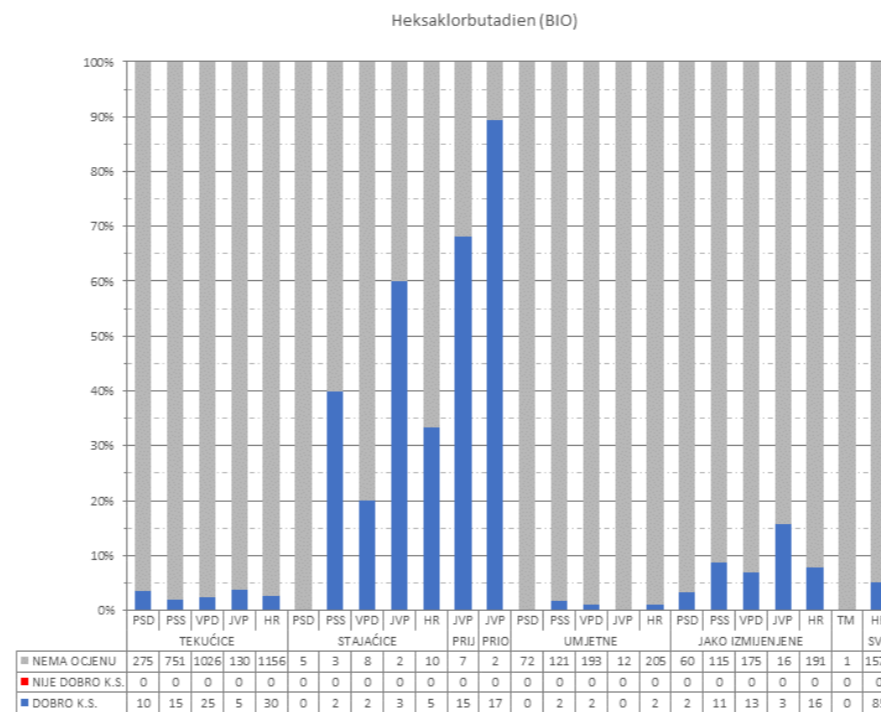
SI 12. Stanje na zaštićenim područjima C, vodna tijela za koja postoji obaveza izvješćivanja



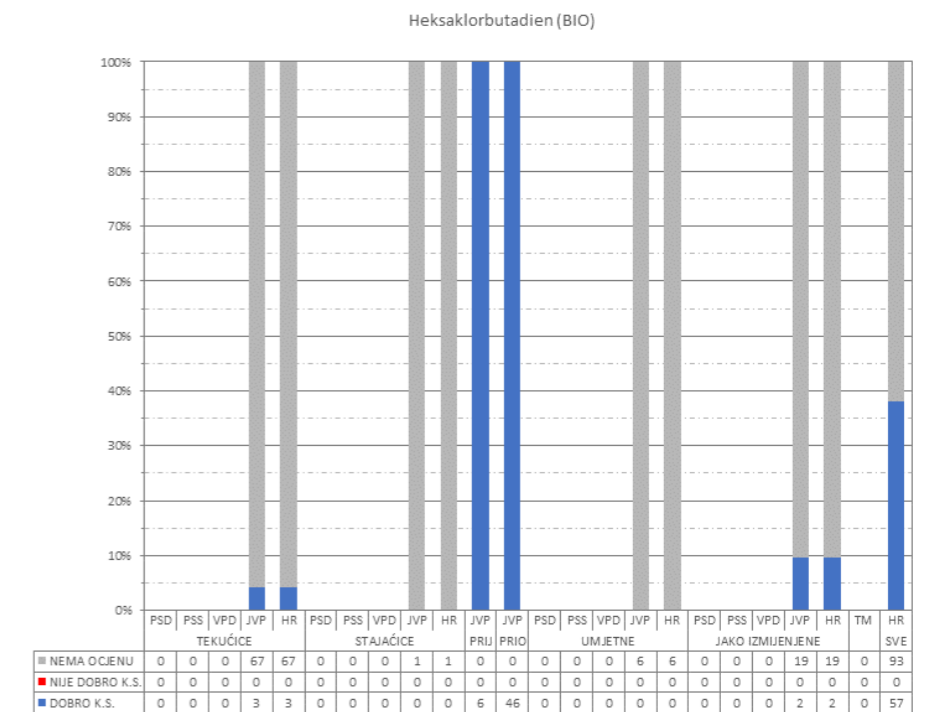
SI 14. Stanje na zaštićenim područjima E, vodna tijela za koja postoji obaveza izvješćivanja



SI 11. Stanje na zaštićenim područjima B, vodna tijela za koja postoji obaveza izvješćivanja



SI 13. Stanje na zaštićenim područjima D, vodna tijela za koja postoji obaveza izvješćivanja



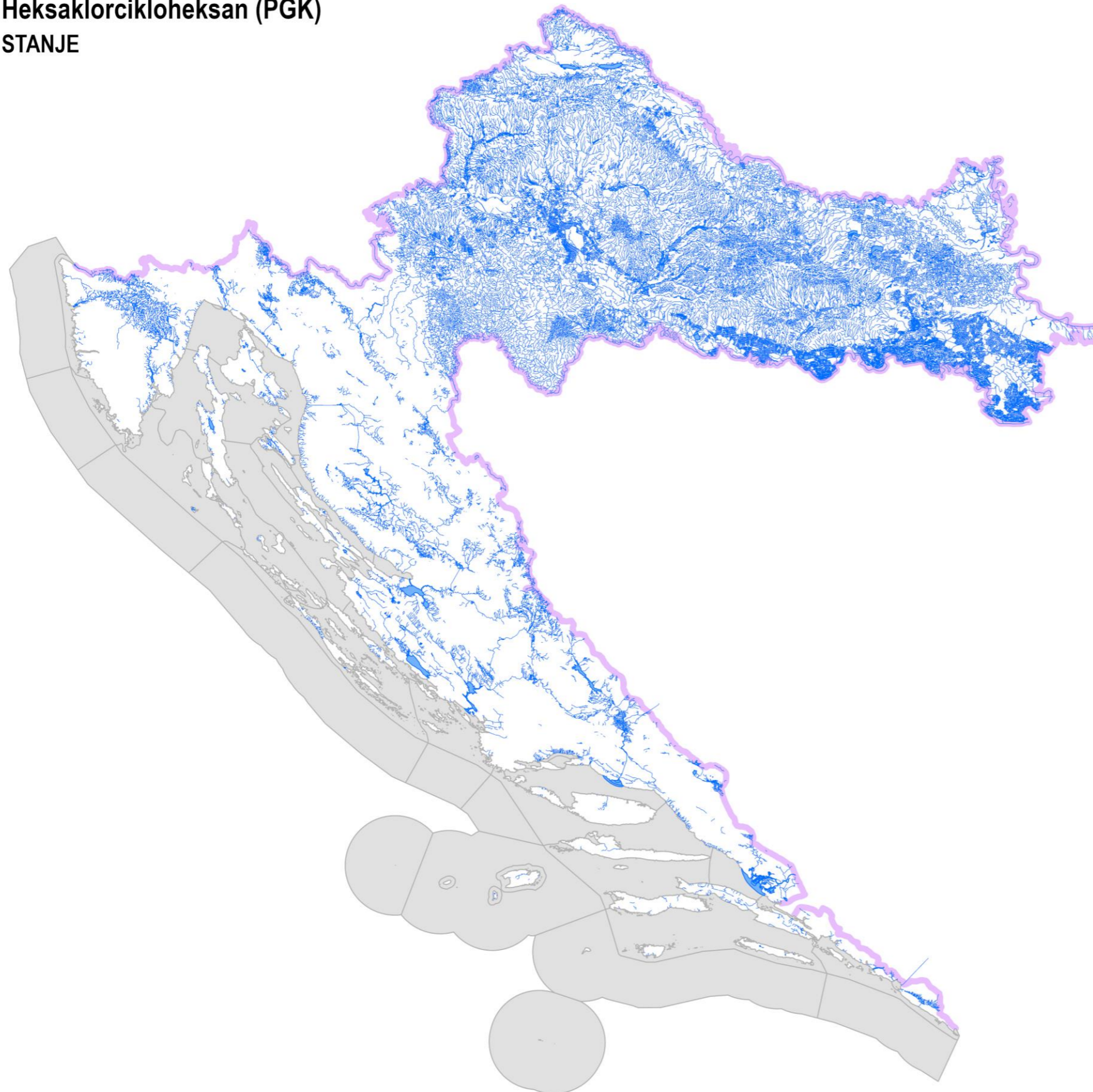
SI 15. Stanje na zaštićenim područjima F, vodna tijela za koja postoji obaveza izvješćivanja

- A. područja zaštite vode namijenjena za ljudsku potrošnju ili rezervirane za te namjene u budućnosti
- B. područja pogodna za zaštitu gospodarski značajnih vodenih organizama

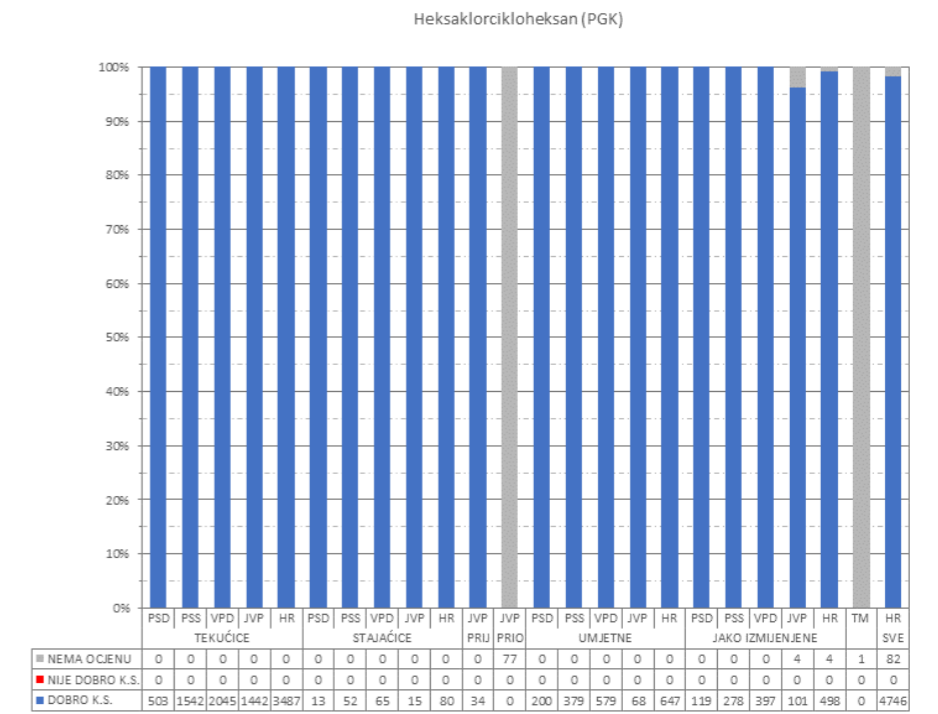
- C. područja za kupanje i rekreaciju
- D. područja podložna eutrofikaciji i područja ranjiva na nitrate

- E. područja namijenjena zaštiti staništa ili vrsta gdje je održavanje ili poboljšanje stanja voda bitan element njihove zaštite
- F. područja loše izmjene voda priobalnim vodama, osjetljivost kojih se ocjenjuje u odnosu na ispuštanje komunalnih otpadnih voda

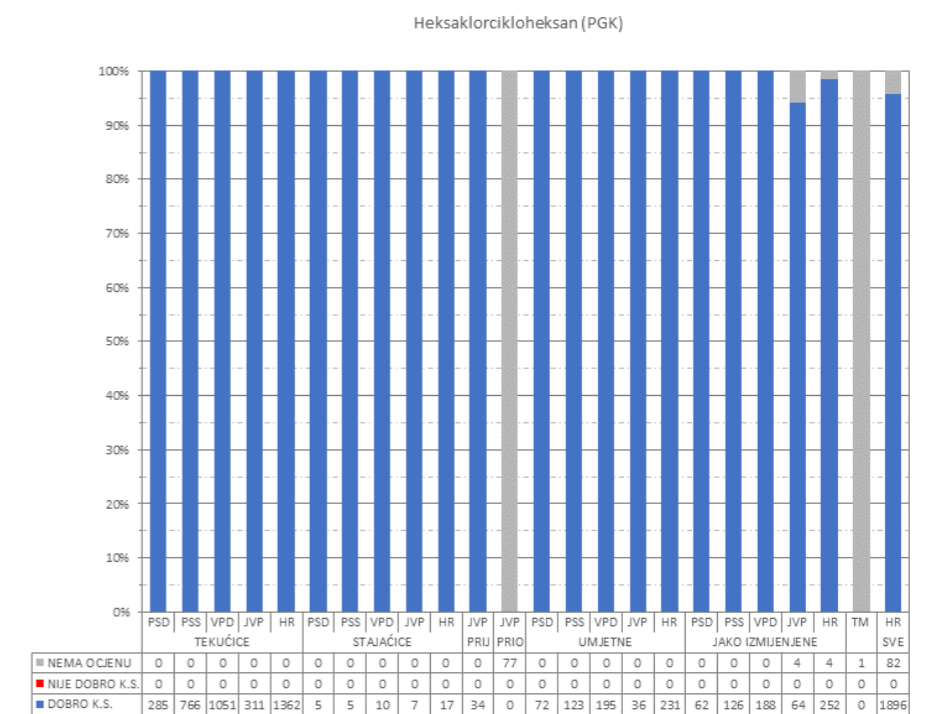
Heksaklorcikloheksan (PGK) STANJE



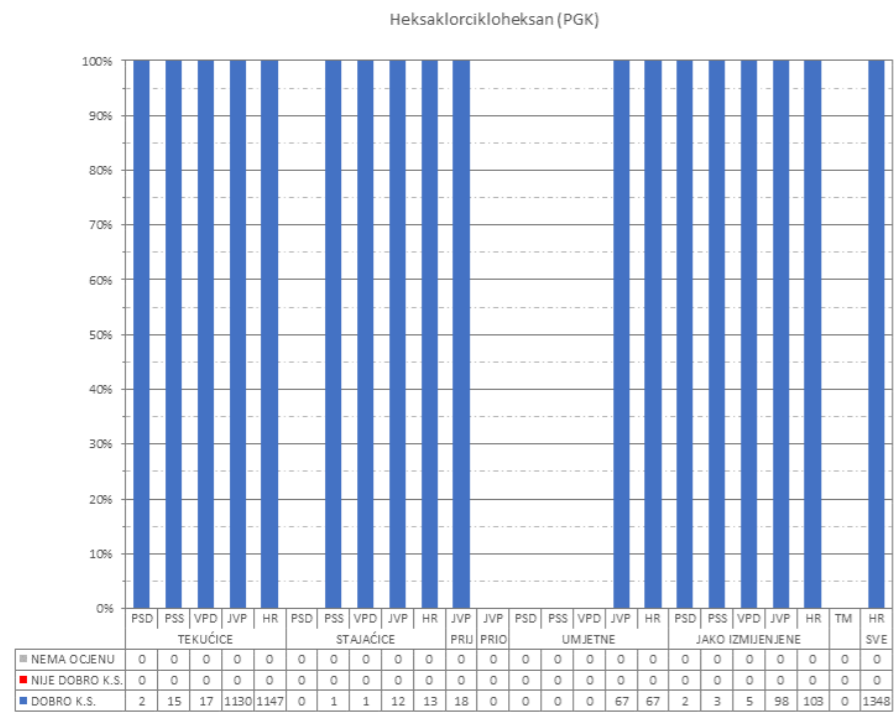
SI 1. Kartografski prikaz stanja vodnih tijela



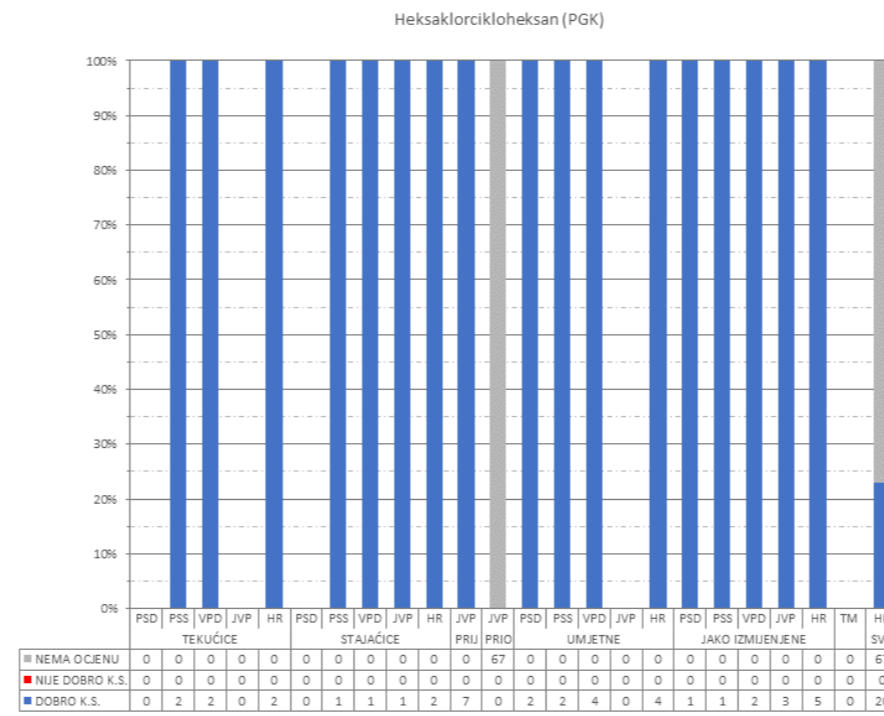
SI 2. Sva vodna tijela



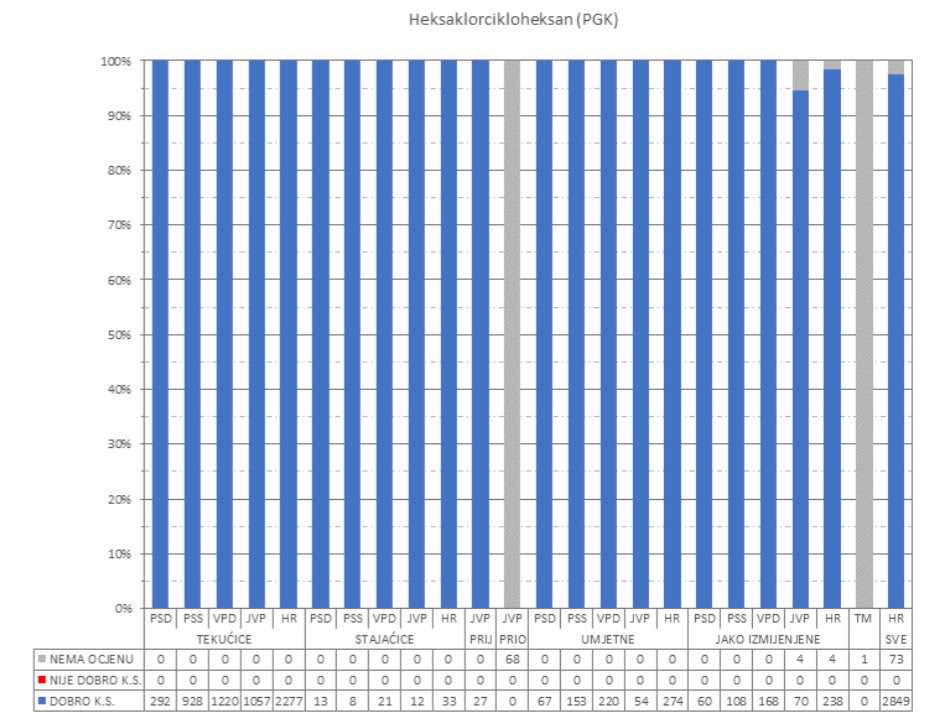
SI 3. Vodna tijela za koja postoji obaveza izvješćivanja



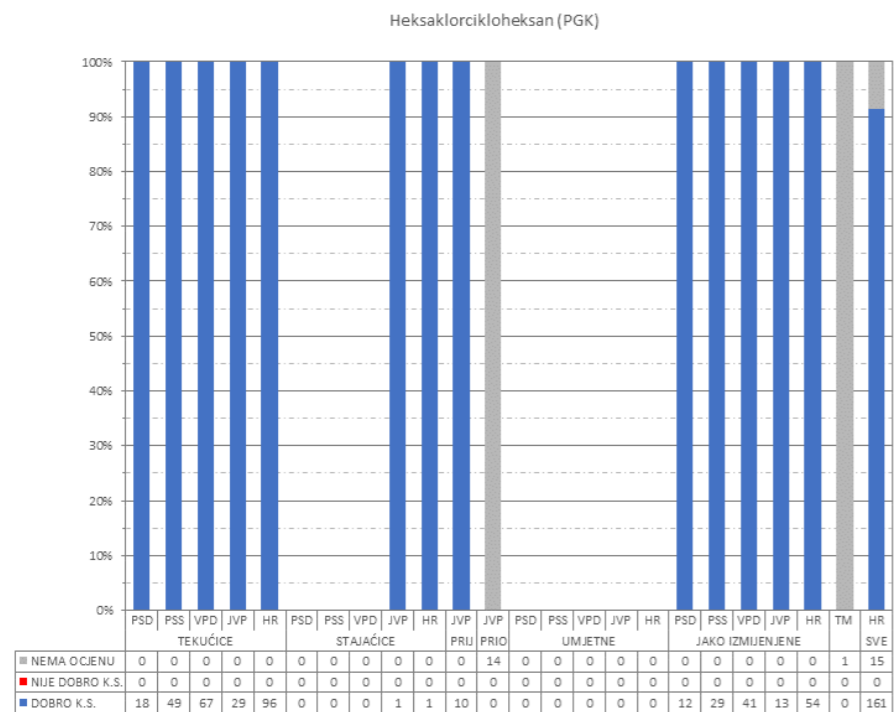
SI 4. Stanje na zaštićenim područjima A, sva vodna tijela



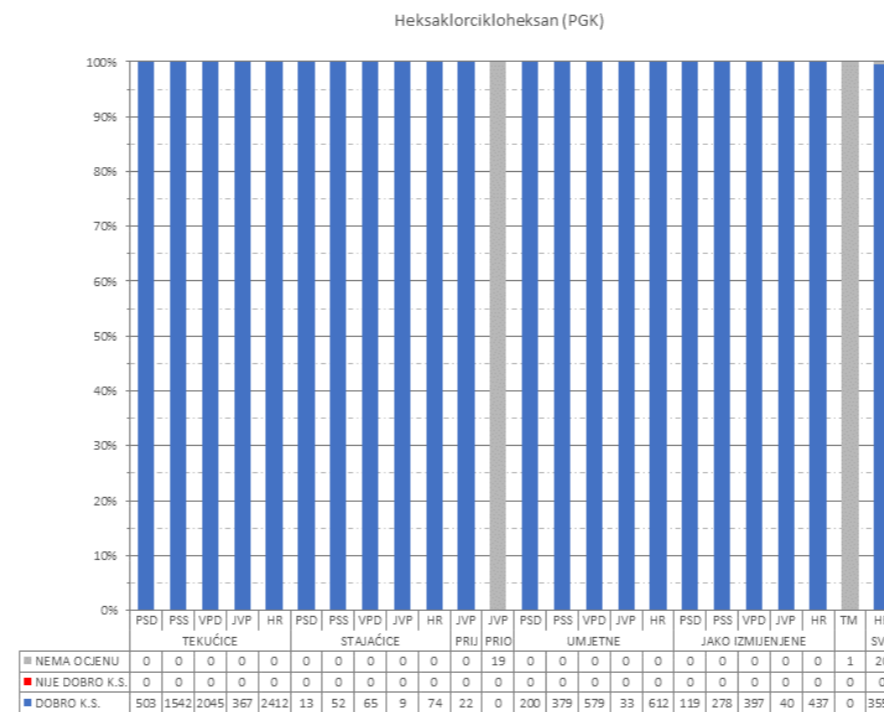
SI 6. Stanje na zaštićenim područjima C, sva vodna tijela



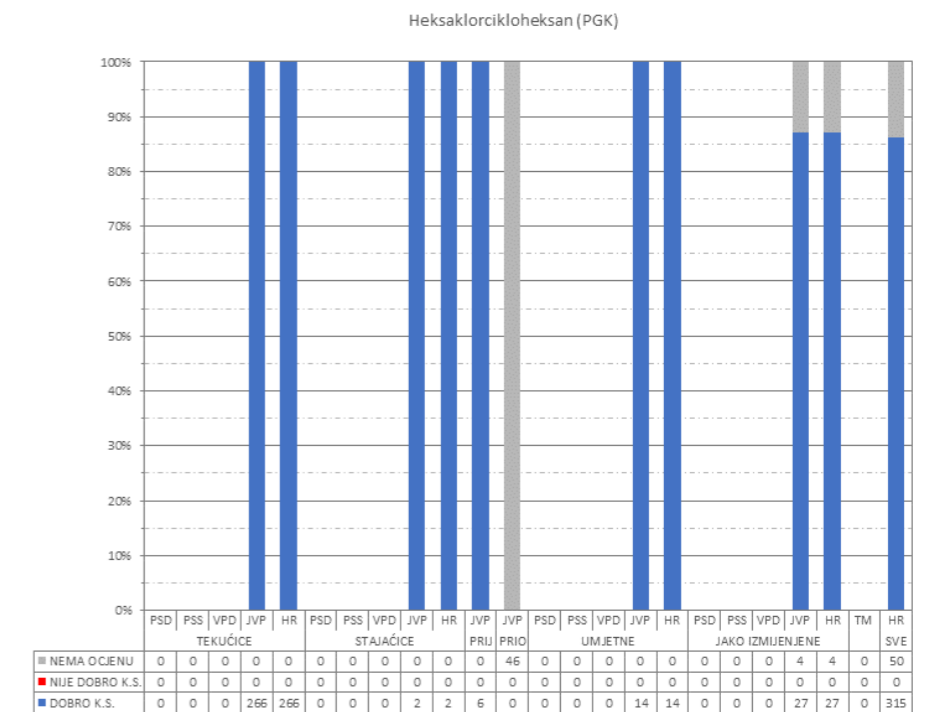
SI 8. Stanje na zaštićenim područjima E, sva vodna tijela



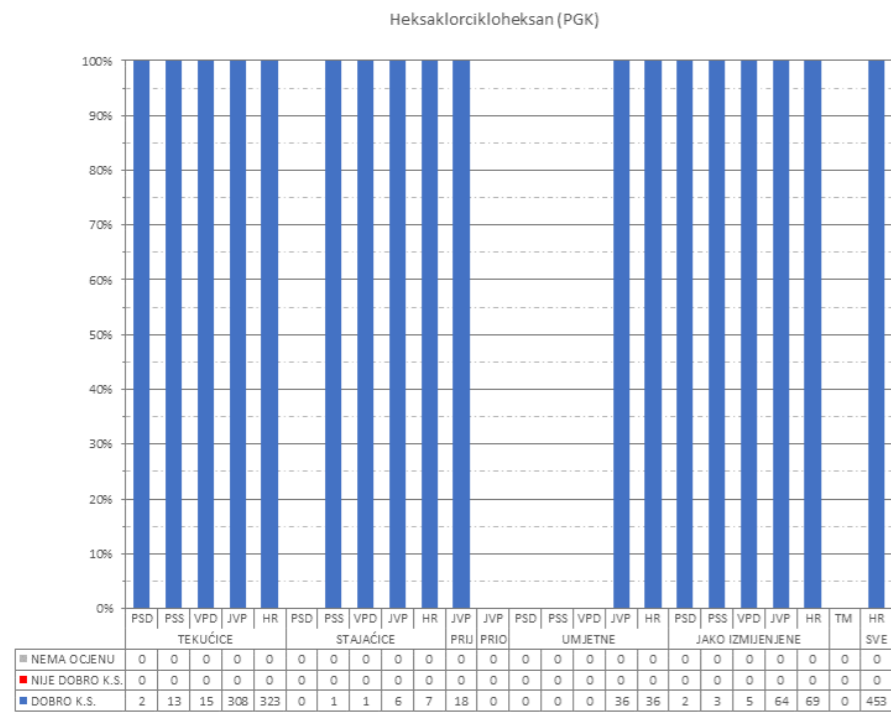
SI 5. Stanje na zaštićenim područjima B, sva vodna tijela



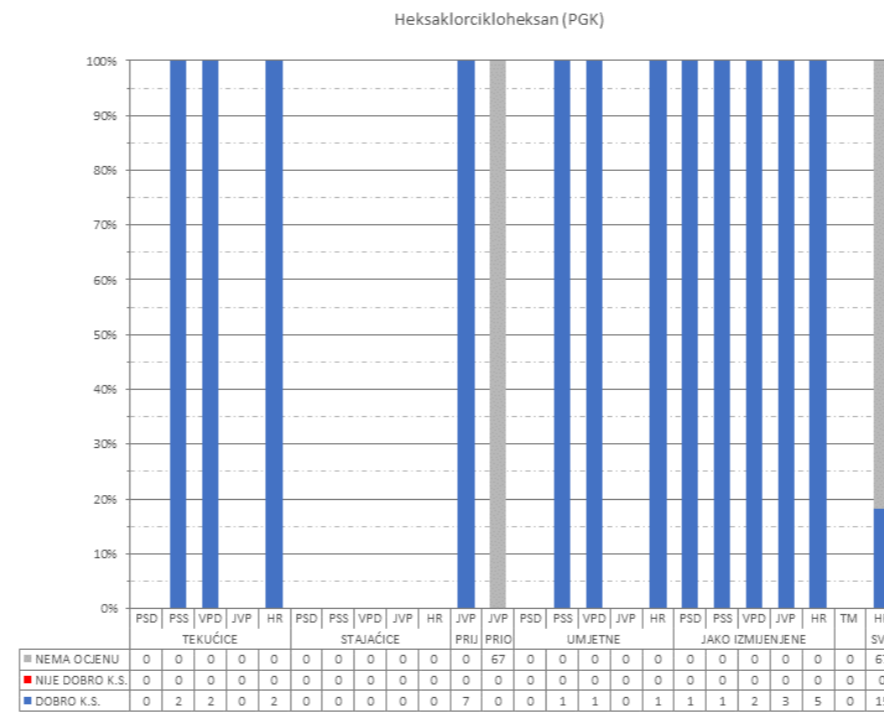
SI 7. Stanje na zaštićenim područjima D, sva vodna tijela



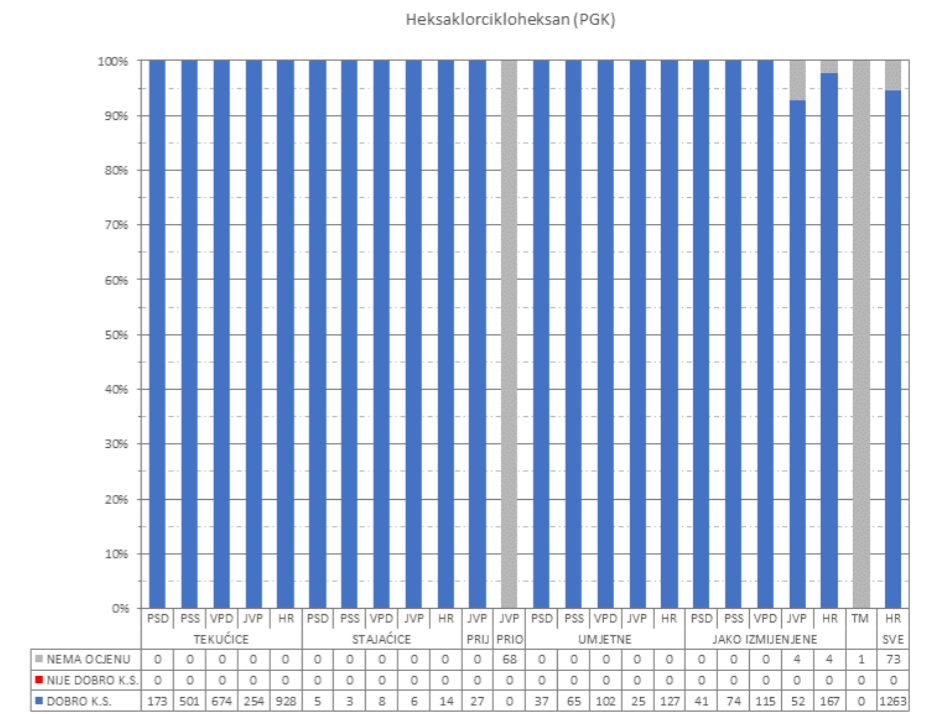
SI 9. Stanje na zaštićenim područjima F, sva vodna tijela



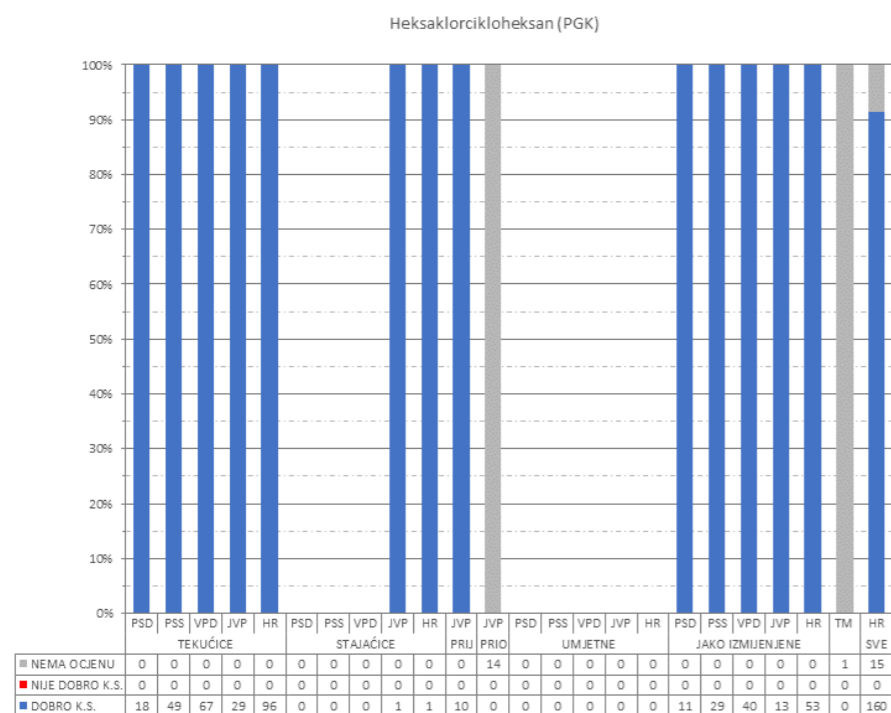
SI 10. Stanje na zaštićenim područjima A, vodna tijela za koja postoji obaveza izvješćivanja



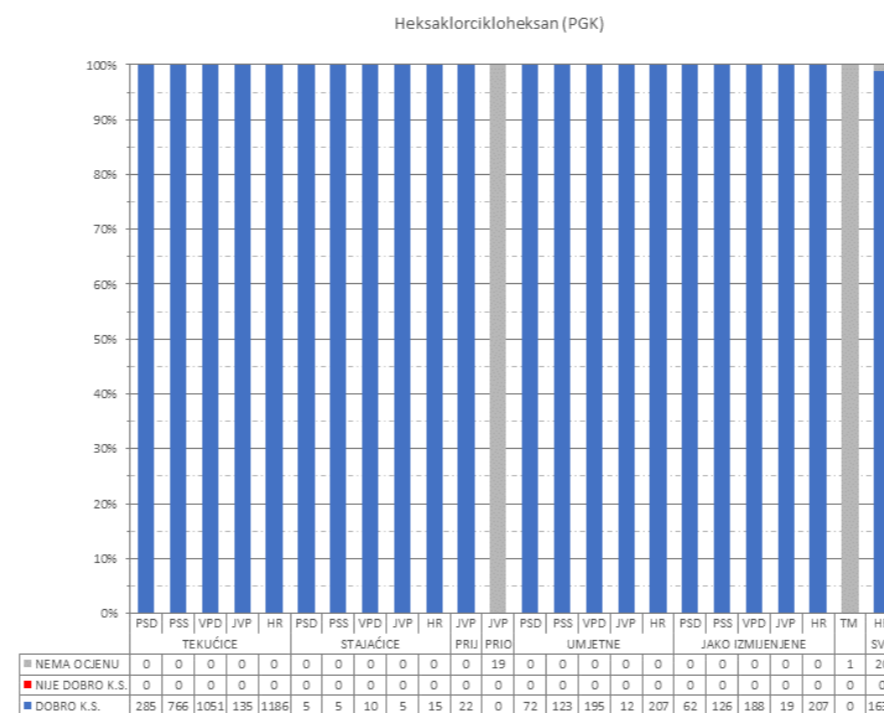
SI 12. Stanje na zaštićenim područjima C, vodna tijela za koja postoji obaveza izvješćivanja



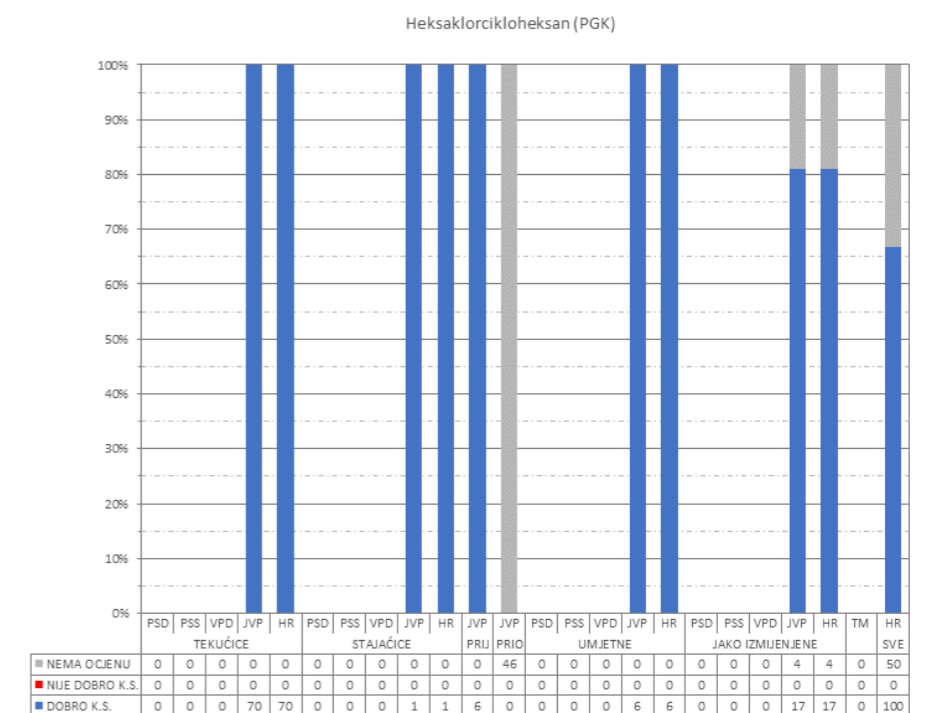
SI 14. Stanje na zaštićenim područjima E, vodna tijela za koja postoji obaveza izvješćivanja



SI 11. Stanje na zaštićenim područjima B, vodna tijela za koja postoji obaveza izvješćivanja



SI 13. Stanje na zaštićenim područjima D, vodna tijela za koja postoji obaveza izvješćivanja



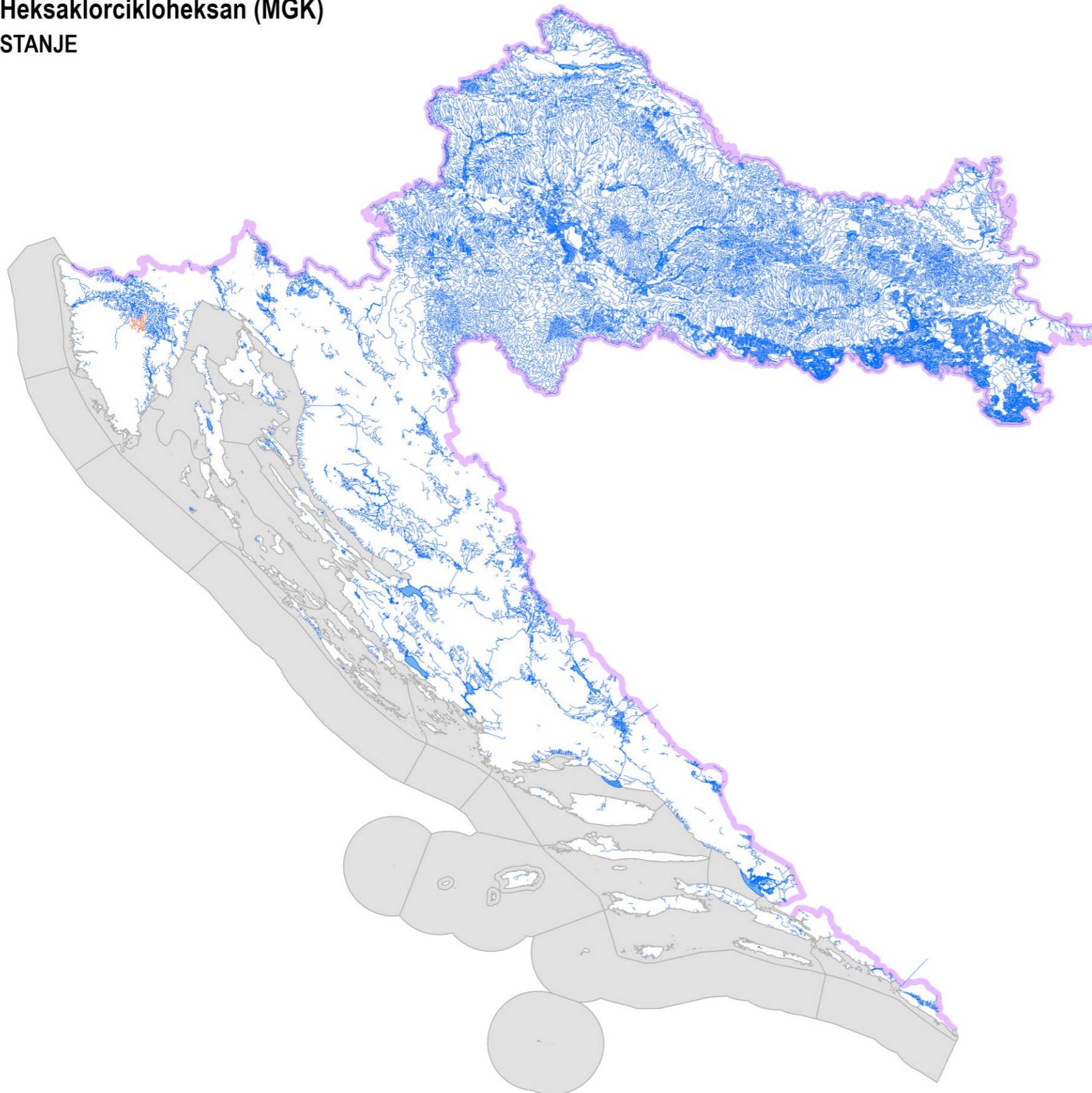
SI 15. Stanje na zaštićenim područjima F, vodna tijela za koja postoji obaveza izvješćivanja

- A. područja zaštite vode namijenjena za ljudsku potrošnju ili rezervirane za te namjene u budućnosti
- B. područja pogodna za zaštitu gospodarski značajnih vodenih organizama

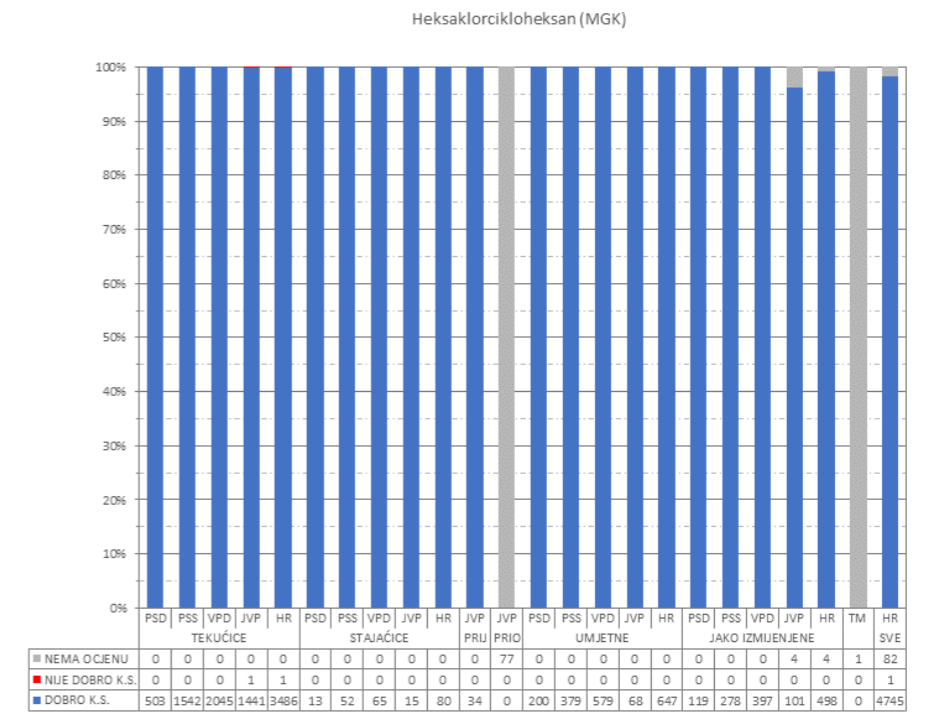
- C. područja za kupanje i rekreaciju
- D. područja podložna eutrofikaciji i područja ranjiva na nitrate

- E. područja namijenjena zaštiti staništa ili vrsta gdje je održavanje ili poboljšanje stanja voda bitan element njihove zaštite
- F. područja loše izmjene voda priobalnim vodama, osjetljivost kojih se ocjenjuje u odnosu na ispuštanje komunalnih otpadnih voda

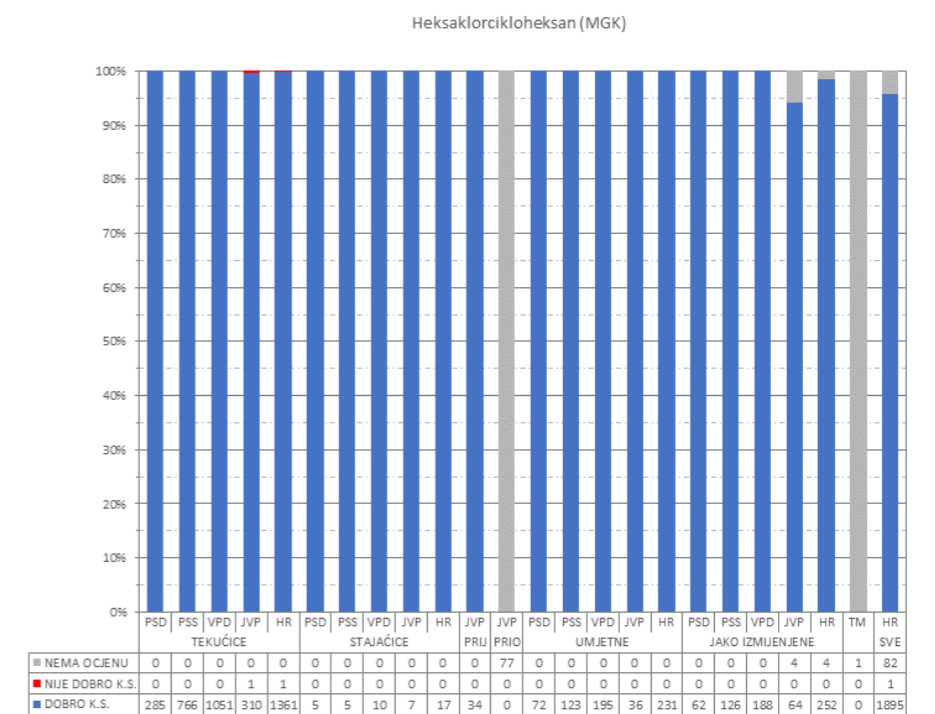
Heksaklorcikloheksan (MGK) STANJE



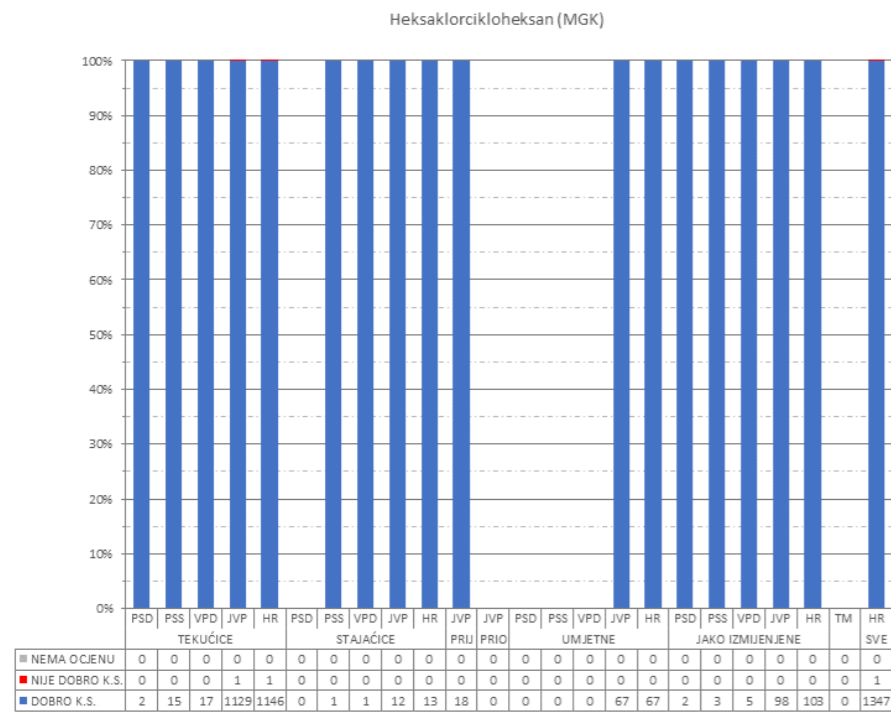
SI 1. Kartografski prikaz stanja vodnih tijela



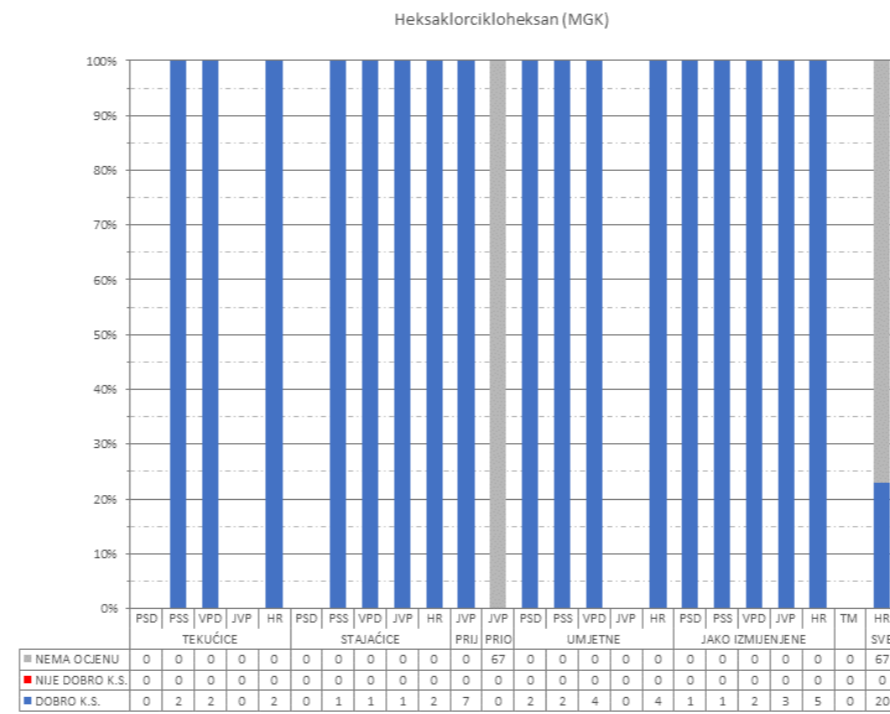
SI 2. Sva vodna tijela



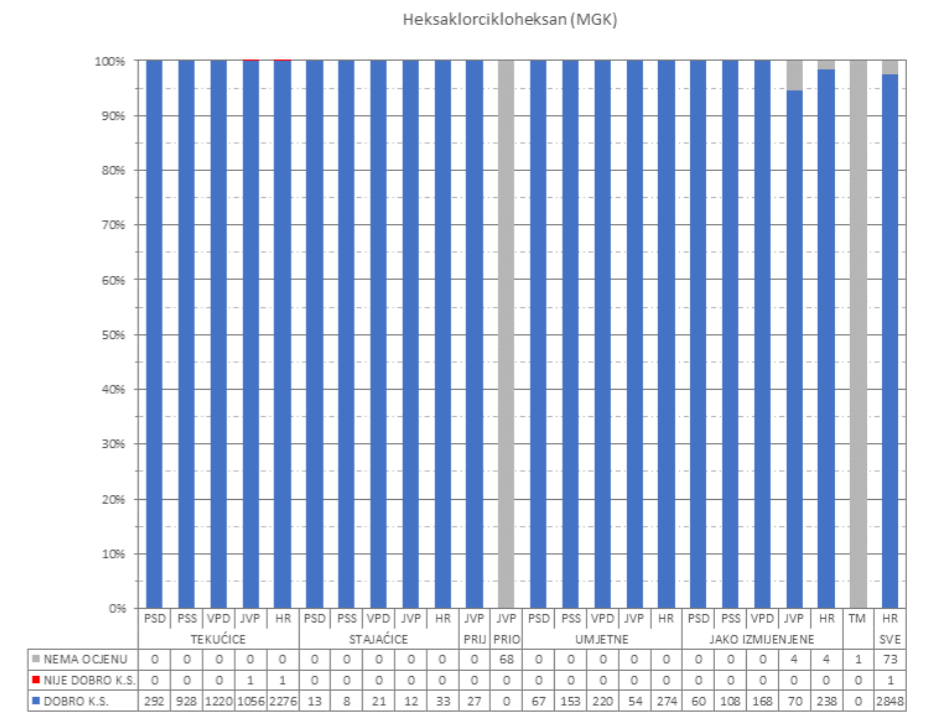
SI 3. Vodna tijela za koja postoji obaveza izvješćivanja



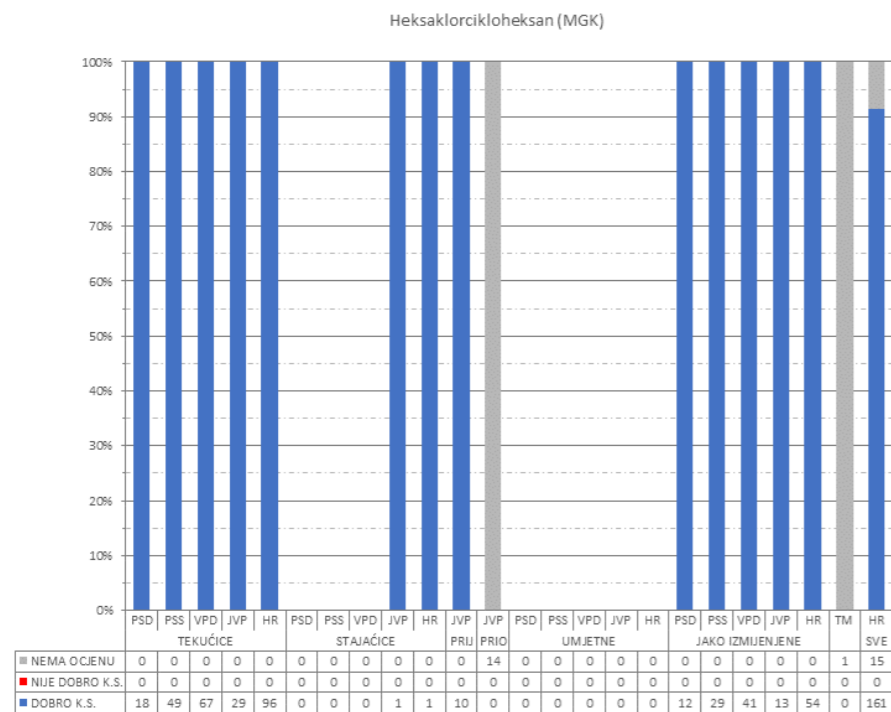
SI 4. Stanje na zaštićenim područjima A, sva vodna tijela



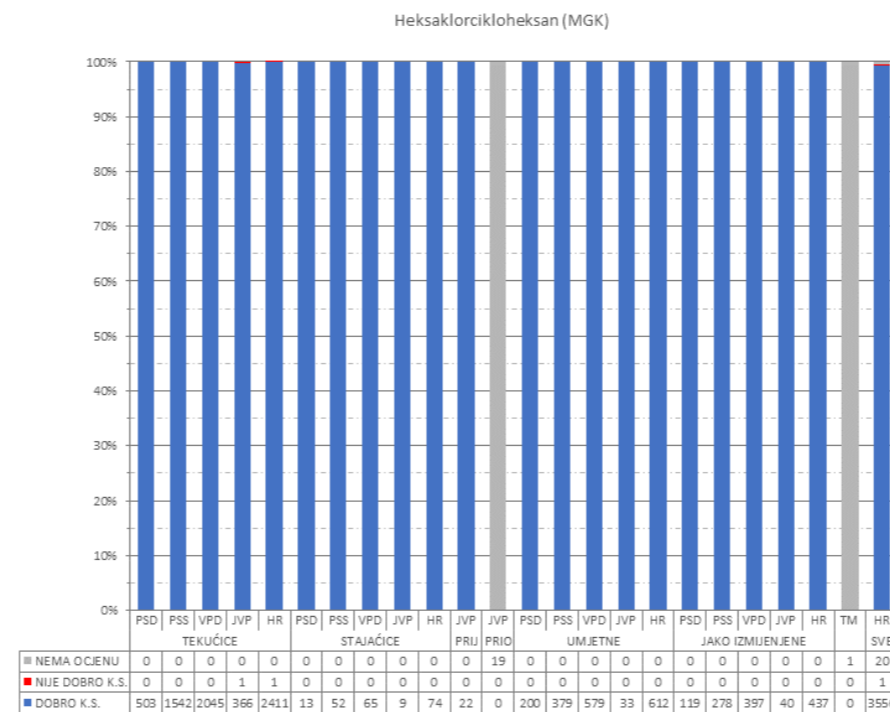
SI 6. Stanje na zaštićenim područjima C, sva vodna tijela



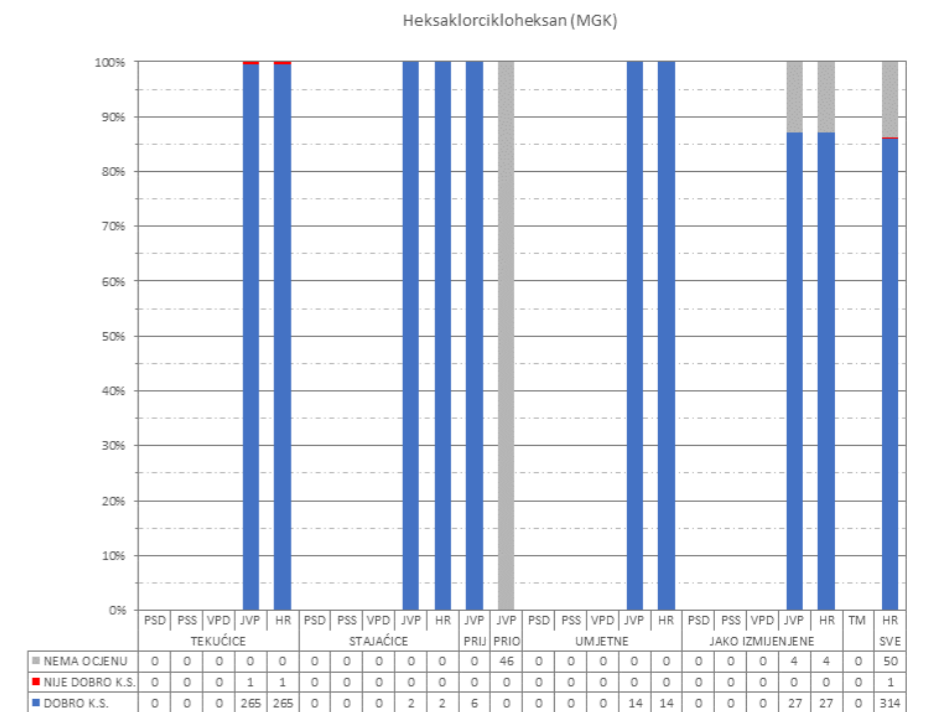
SI 8. Stanje na zaštićenim područjima E, sva vodna tijela



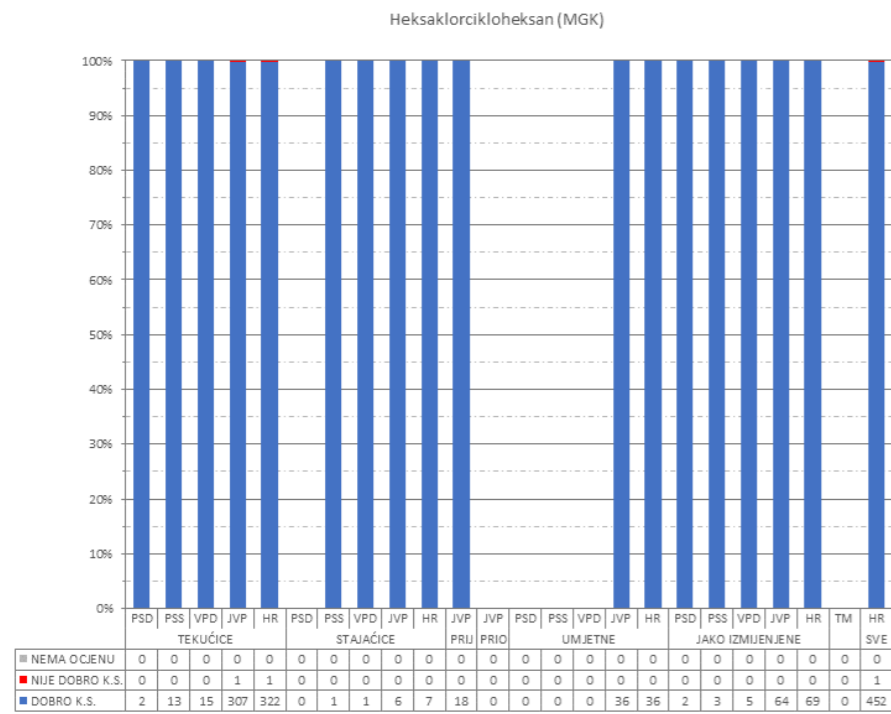
SI 5. Stanje na zaštićenim područjima B, sva vodna tijela



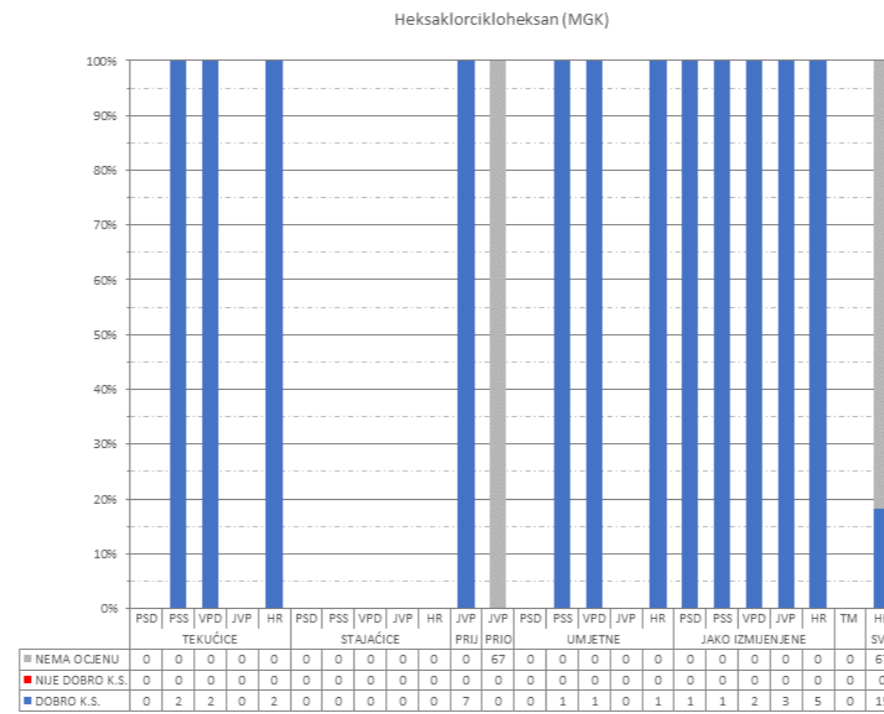
SI 7. Stanje na zaštićenim područjima D, sva vodna tijela



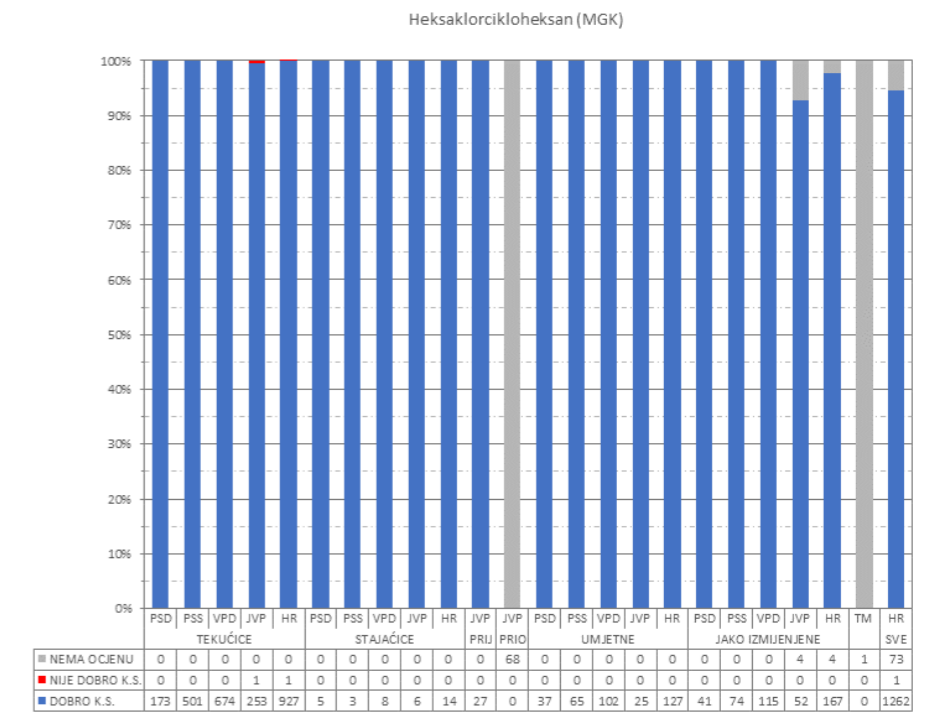
SI 9. Stanje na zaštićenim područjima F, sva vodna tijela




SI 10. Stanje na zaštićenim područjima A, vodna tijela za koja postoji obaveza izvješćivanja



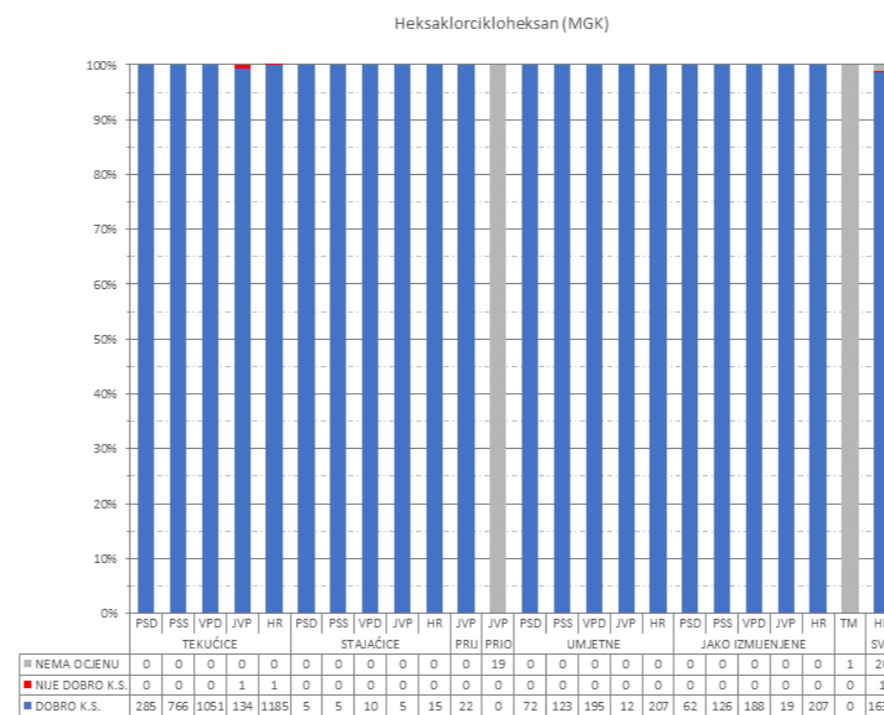
SI 12. Stanje na zaštićenim područjima C, vodna tijela za koja postoji obaveza izvješćivanja



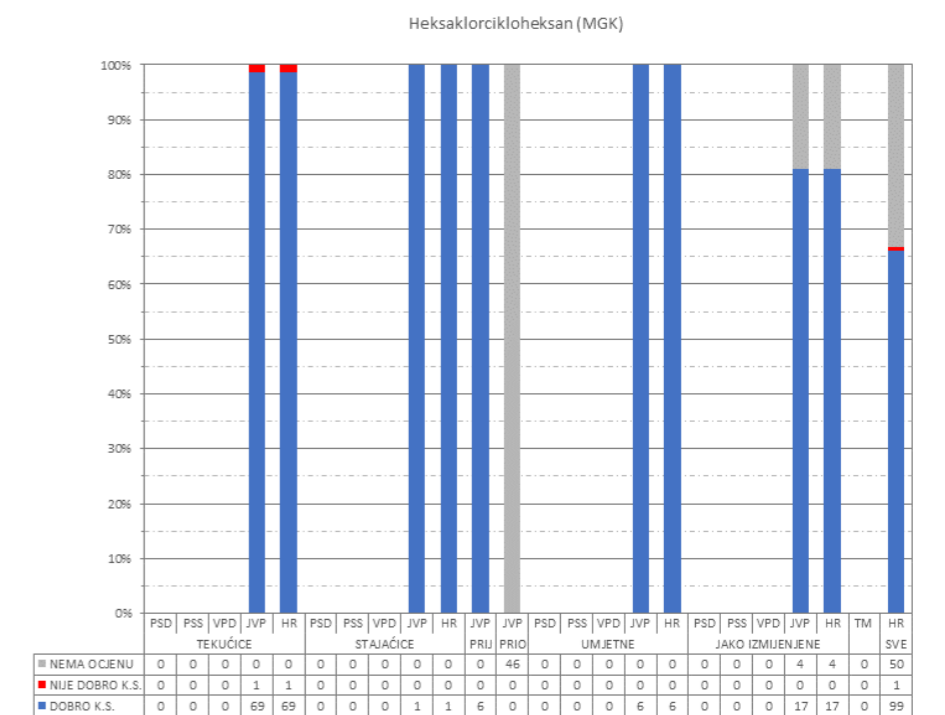
SI 14. Stanje na zaštićenim područjima E, vodna tijela za koja postoji obaveza izvješćivanja



SI 11. Stanje na zaštićenim područjima B, vodna tijela za koja postoji obaveza izvješćivanja



SI 13. Stanje na zaštićenim područjima D, vodna tijela za koja postoji obaveza izvješćivanja



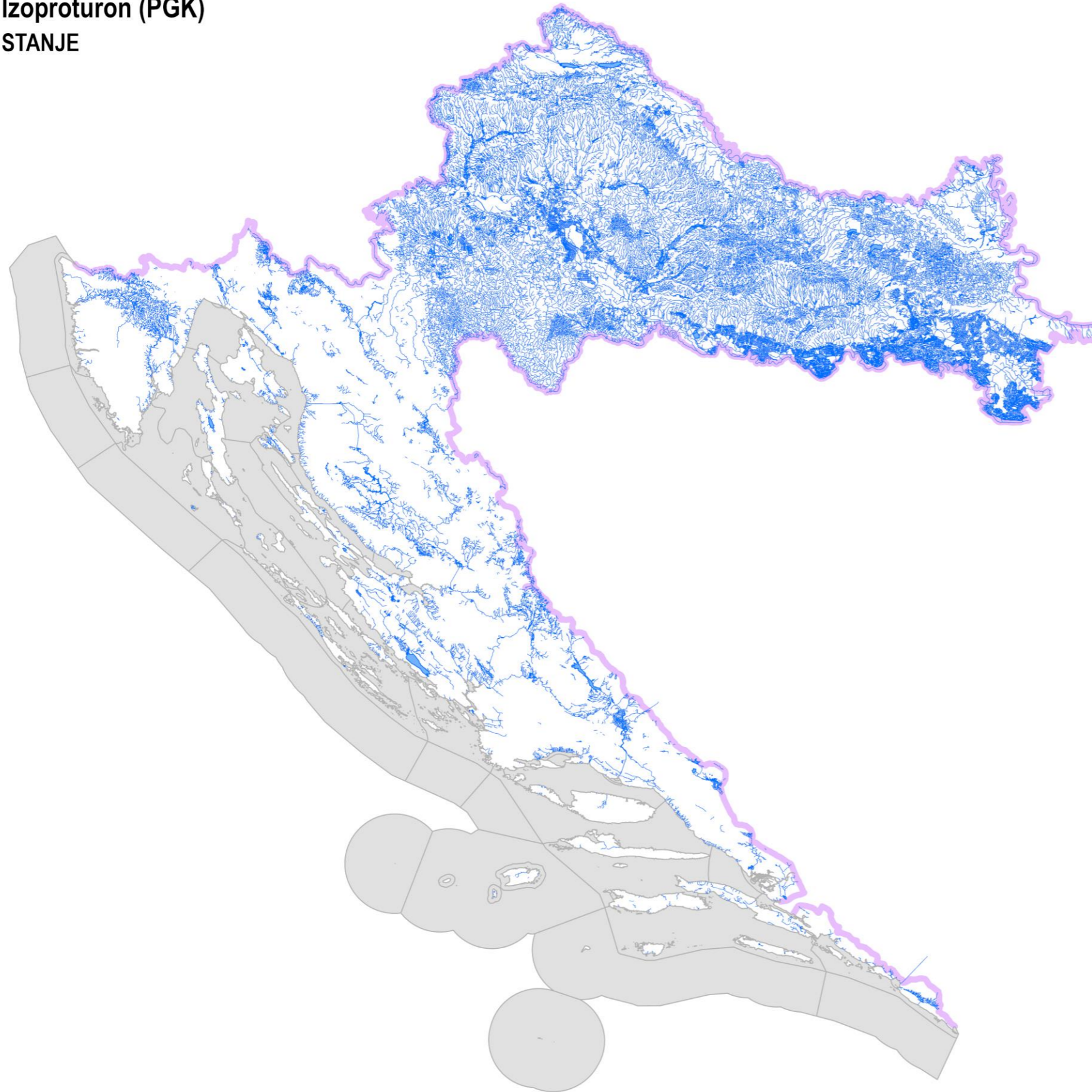
SI 15. Stanje na zaštićenim područjima F, vodna tijela za koja postoji obaveza izvješćivanja

- A. područja zaštite vode namijenjena za ljudsku potrošnju ili rezervirane za te namjene u budućnosti
- B. područja pogodna za zaštitu gospodarski značajnih vodenih organizama

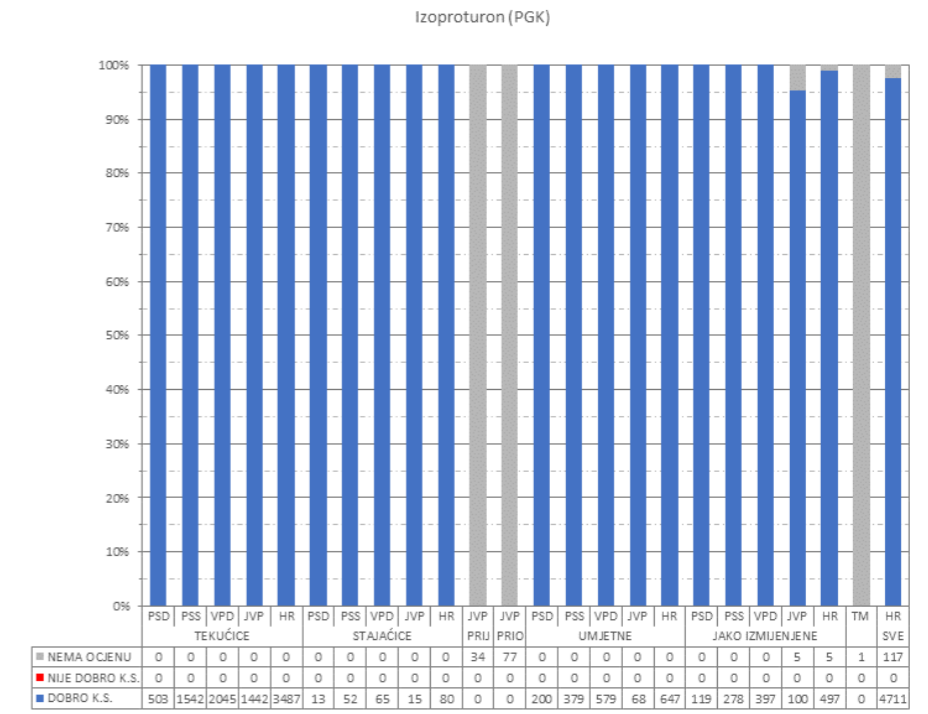
- C. područja za kupanje i rekreaciju
- D. područja podložna eutrofikaciji i područja ranjiva na nitrata

- E. područja namijenjena zaštiti staništa ili vrsta gdje je održavanje ili poboljšanje stanja voda bitan element njihove zaštite
- F. područja loše izmjene voda priobalnim vodama, osjetljivost kojih se ocjenjuje u odnosu na ispuštanje komunalnih otpadnih voda

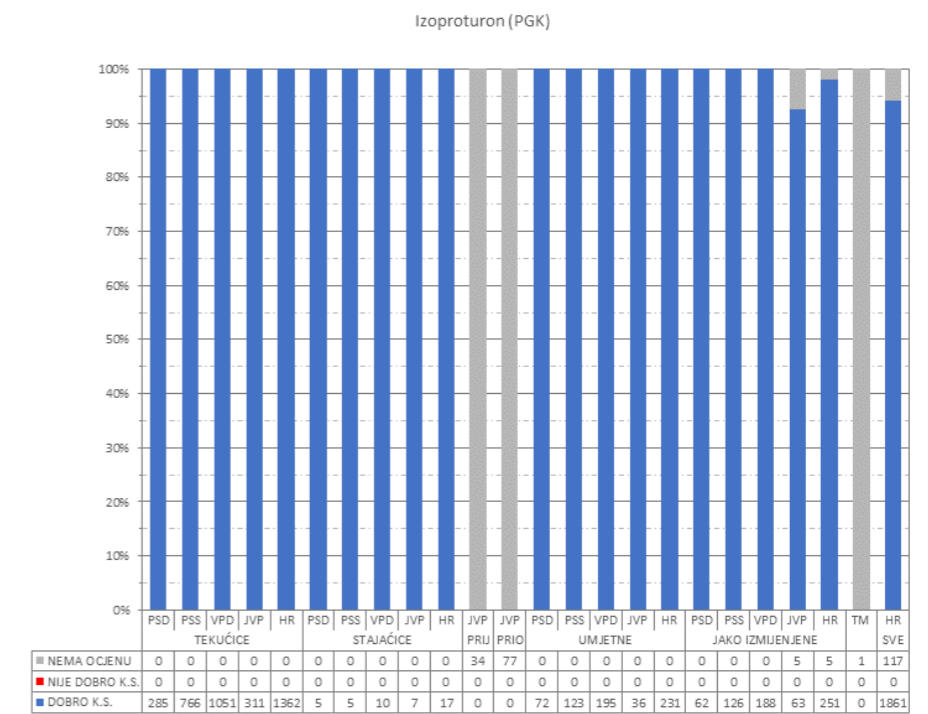
Izoproturon (PGK) STANJE



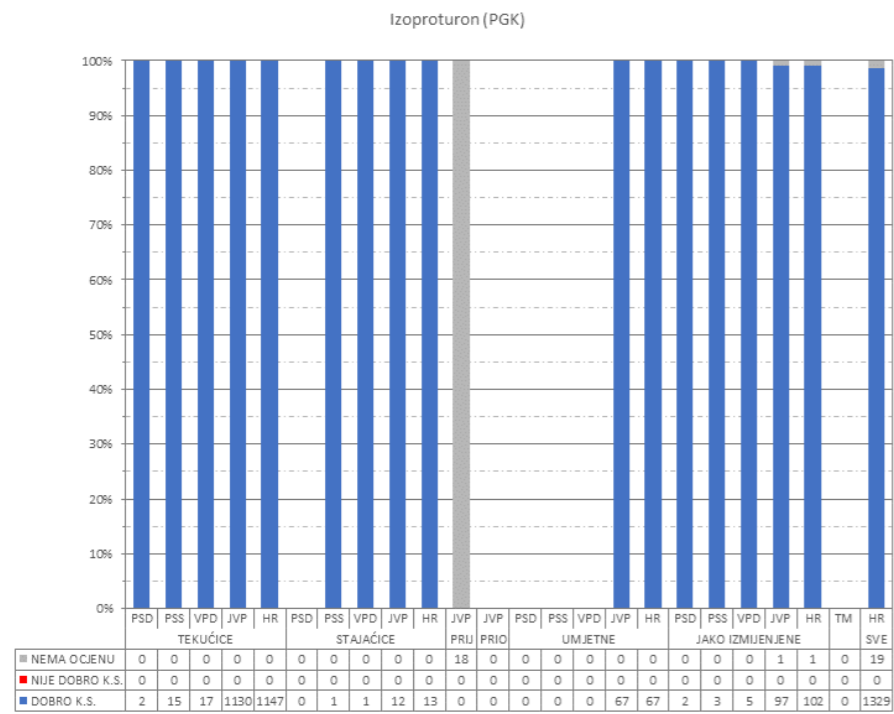
SI 1. Kartografski prikaz stanja vodnih tijela



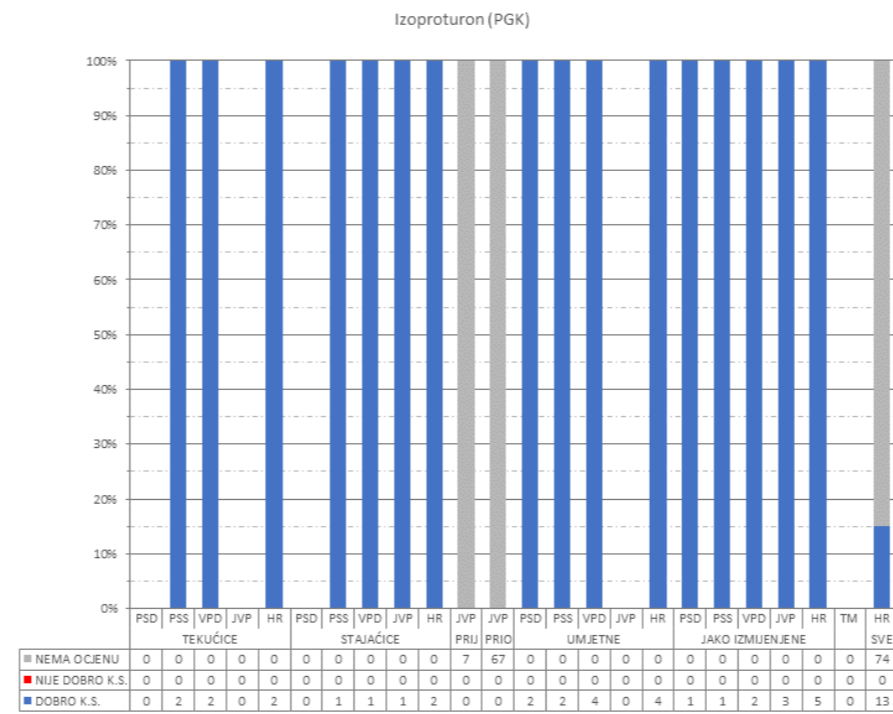
SI 2. Sva vodna tijela



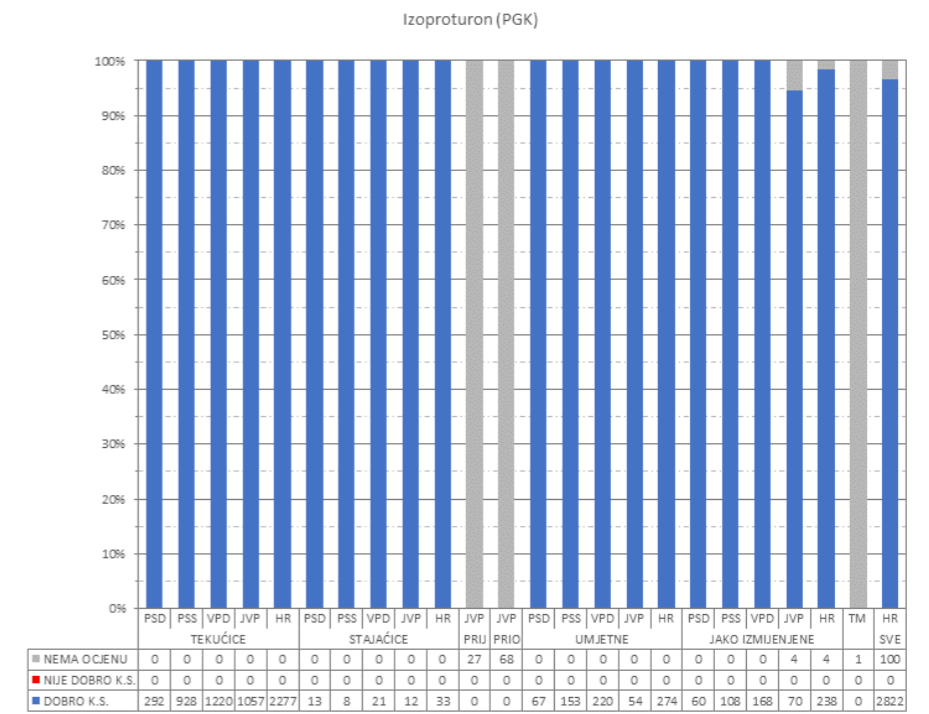
SI 3. Vodna tijela za koja postoji obaveza izvješćivanja



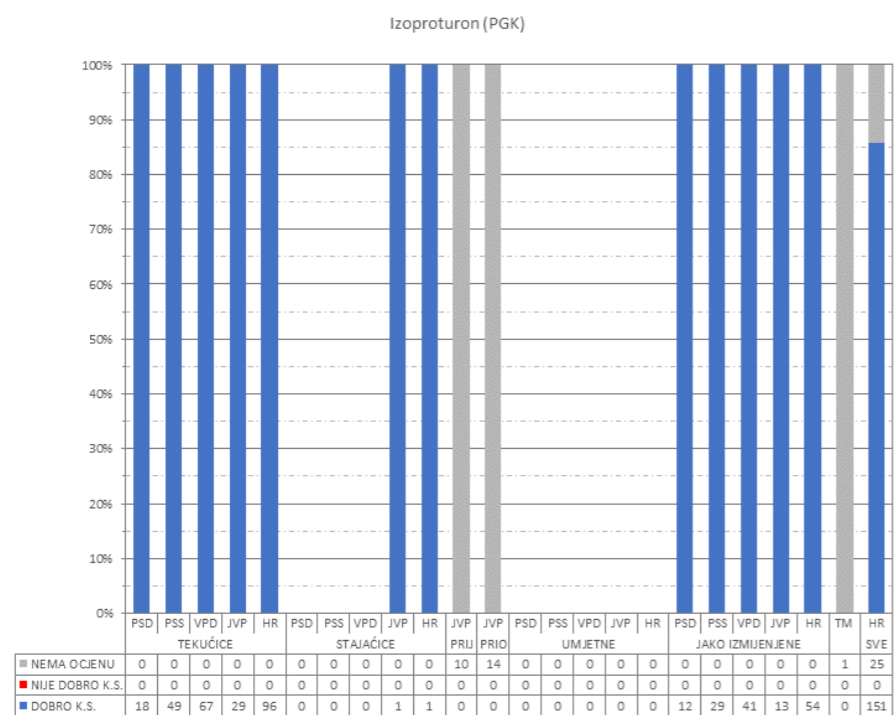
SI 4. Stanje na zaštićenim područjima A, sva vodna tijela



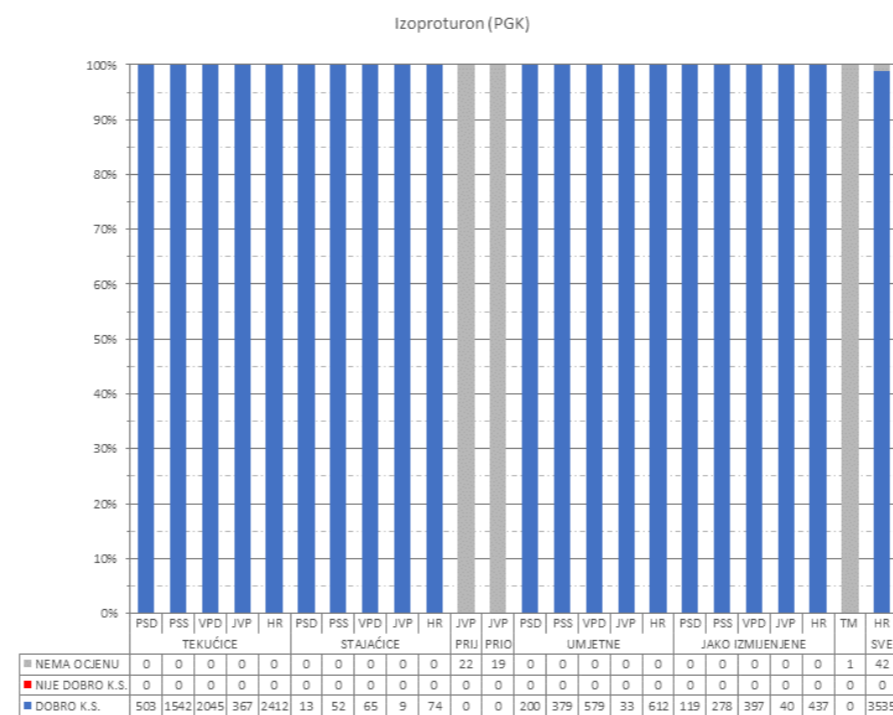
SI 6. Stanje na zaštićenim područjima C, sva vodna tijela



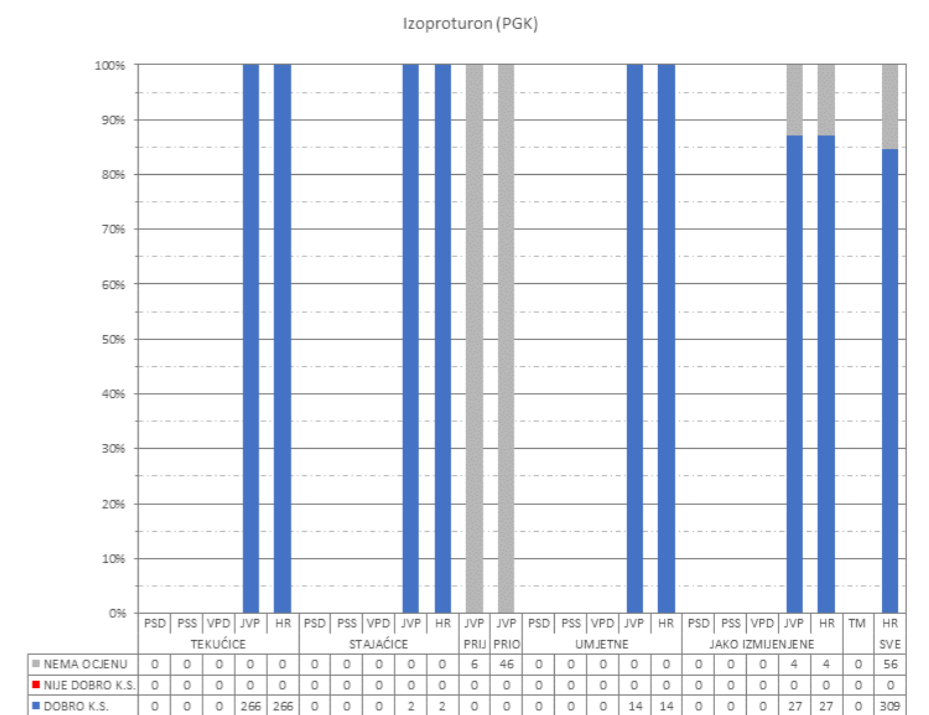
SI 8. Stanje na zaštićenim područjima E, sva vodna tijela



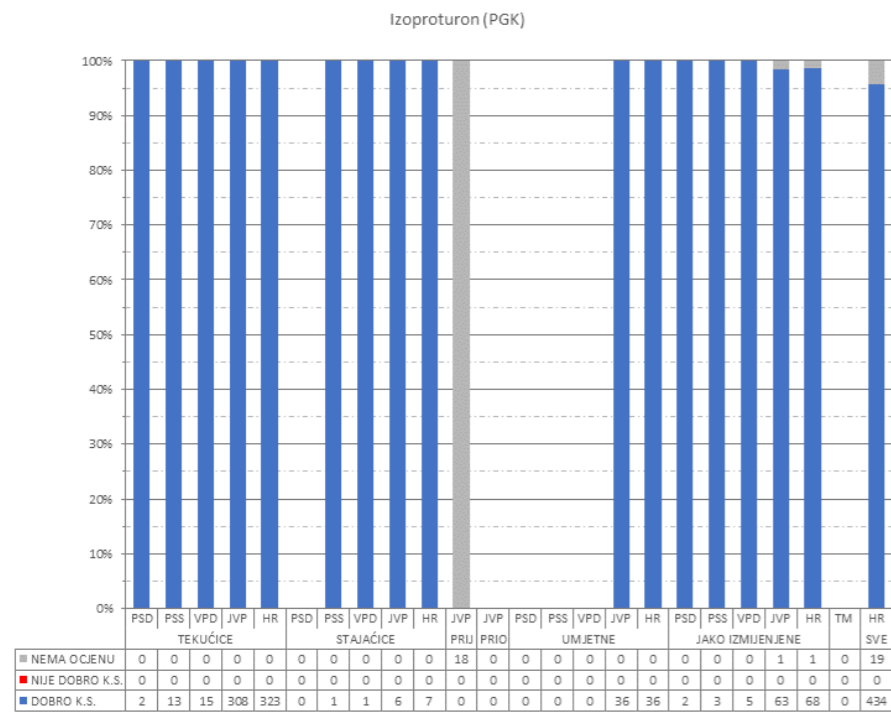
SI 5. Stanje na zaštićenim područjima B, sva vodna tijela



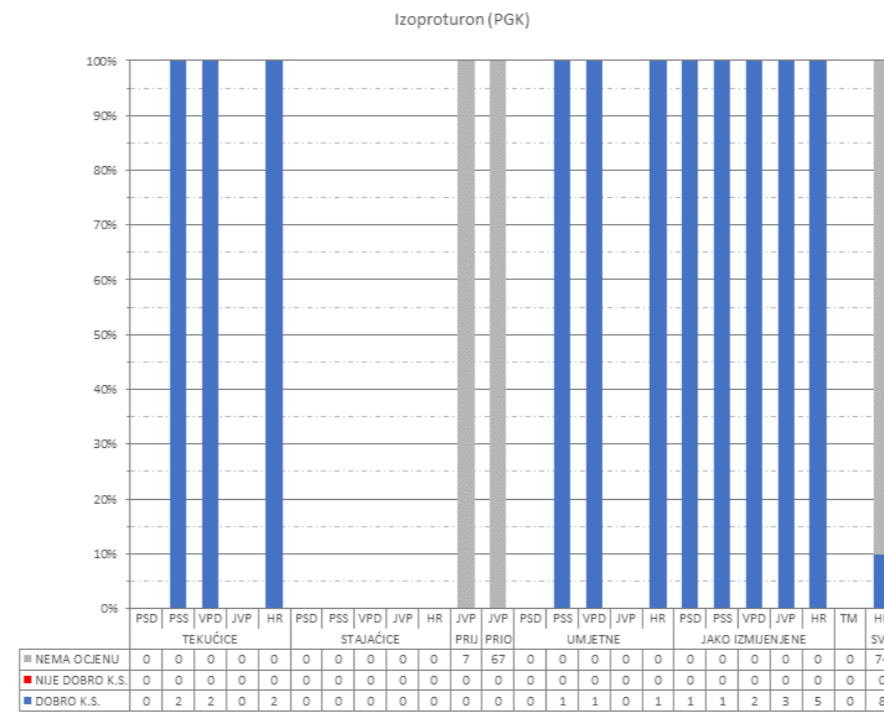
SI 7. Stanje na zaštićenim područjima D, sva vodna tijela



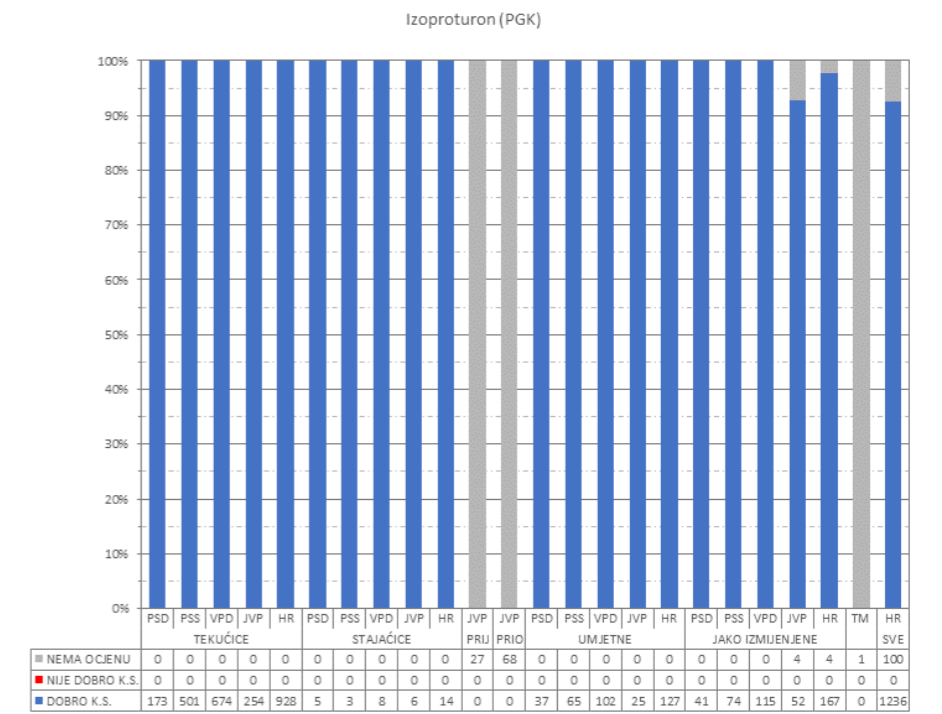
SI 9. Stanje na zaštićenim područjima F, sva vodna tijela



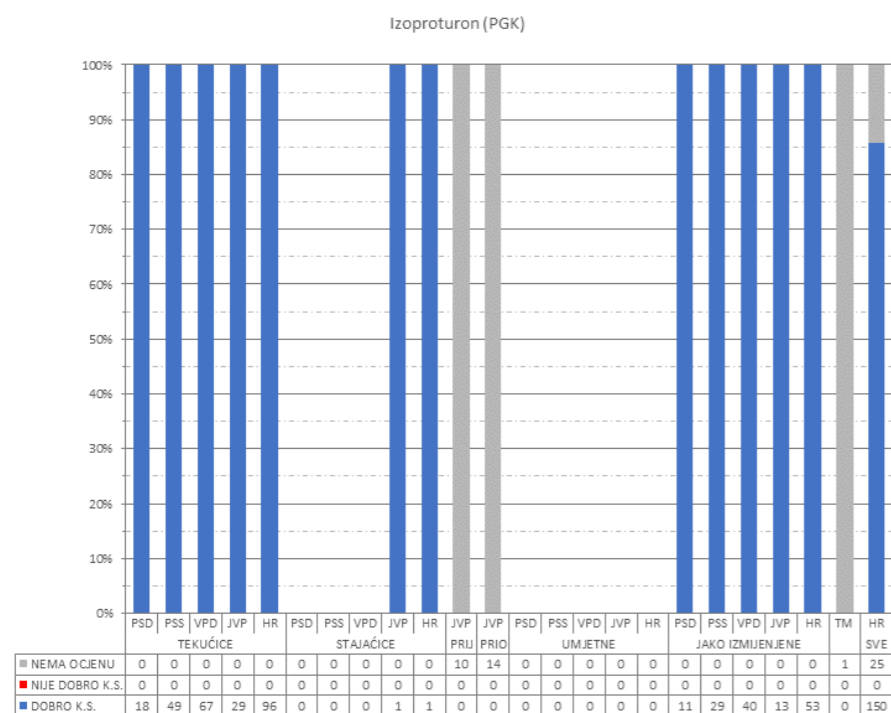
SI 10. Stanje na zaštićenim područjima A, vodna tijela za koja postoji obaveza izvješćivanja



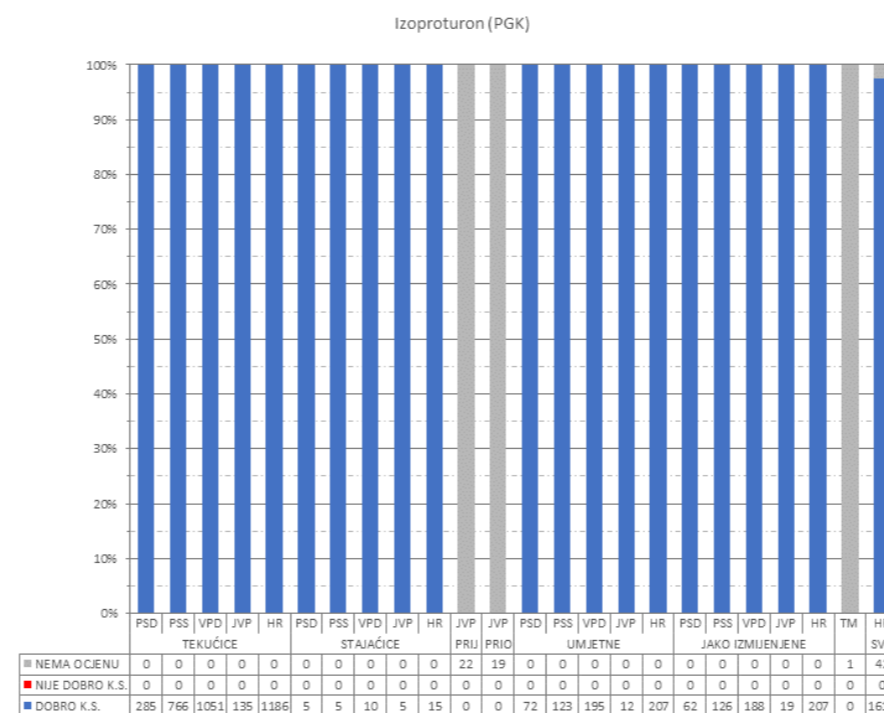
SI 12. Stanje na zaštićenim područjima C, vodna tijela za koja postoji obaveza izvješćivanja



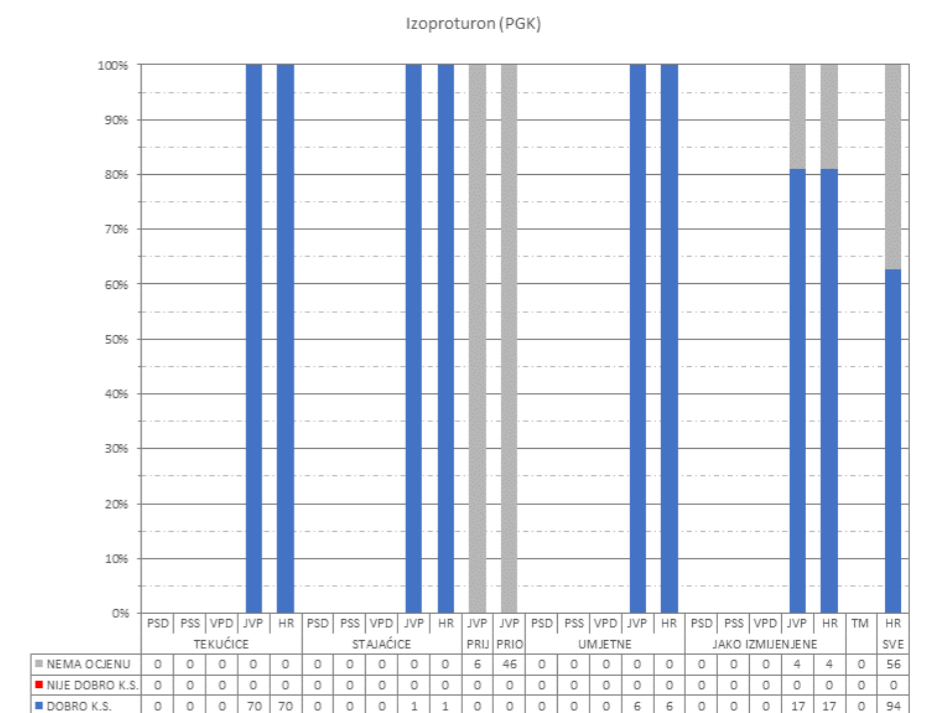
SI 14. Stanje na zaštićenim područjima E, vodna tijela za koja postoji obaveza izvješćivanja



SI 11. Stanje na zaštićenim područjima B, vodna tijela za koja postoji obaveza izvješćivanja



SI 13. Stanje na zaštićenim područjima D, vodna tijela za koja postoji obaveza izvješćivanja



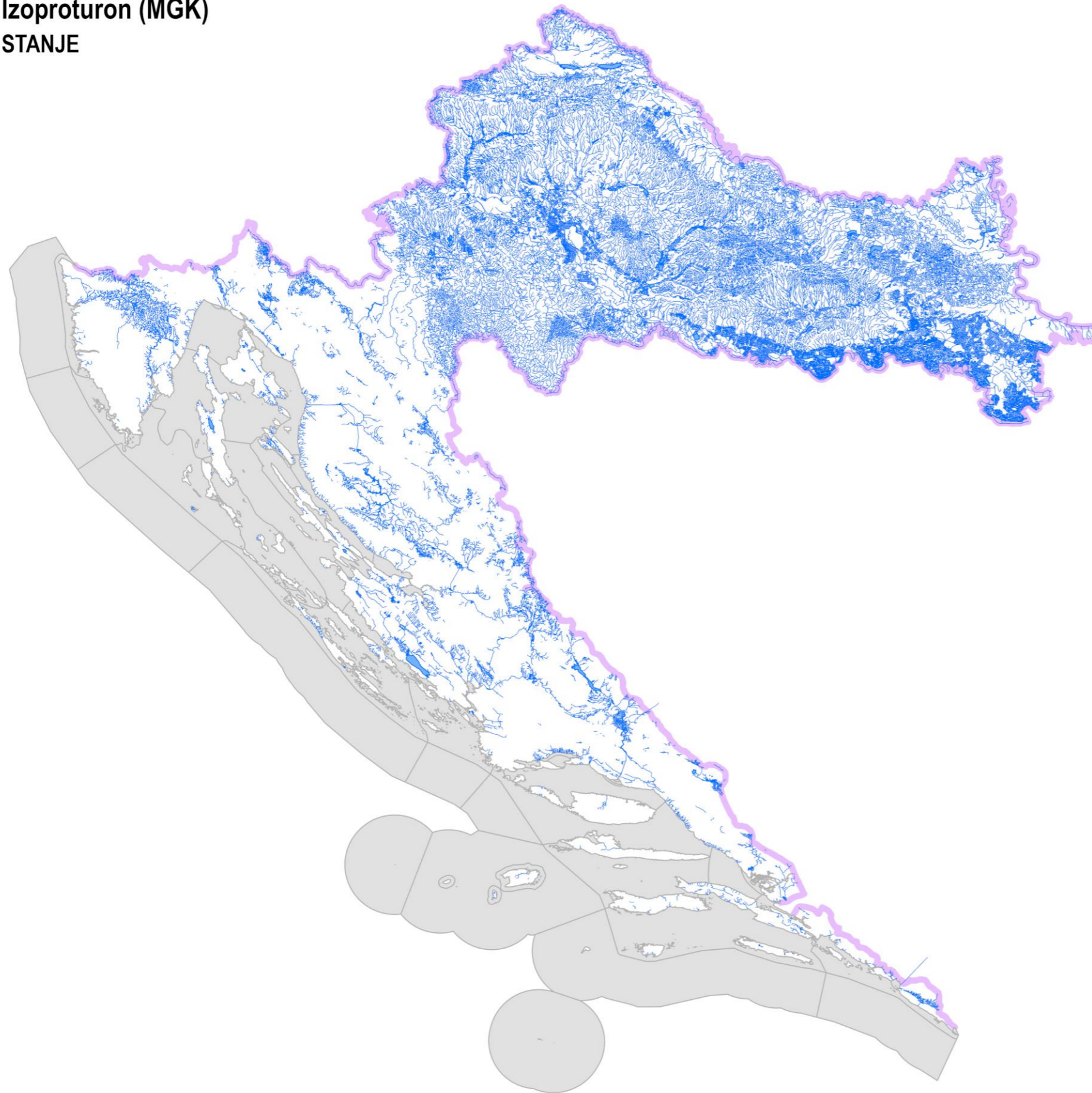
SI 15. Stanje na zaštićenim područjima F, vodna tijela za koja postoji obaveza izvješćivanja

- A. područja zaštite vode namijenjena za ljudsku potrošnju ili rezervirane za te namjene u budućnosti
- B. područja pogodna za zaštitu gospodarski značajnih vodenih organizama

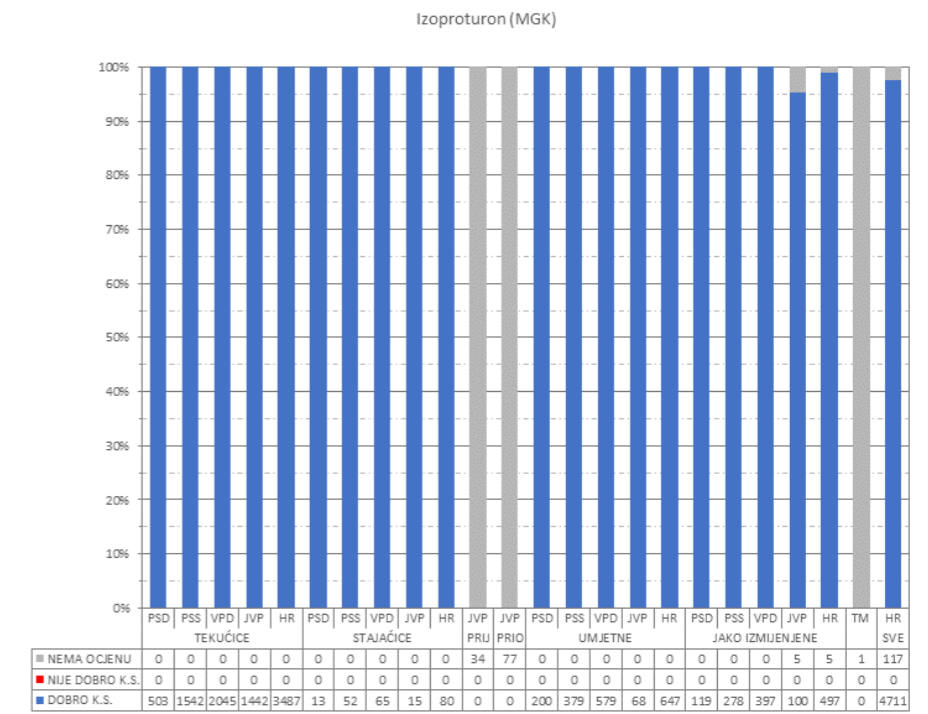
- C. područja za kupanje i rekreaciju
- D. područja podložna eutrofikaciji i područja ranjiva na nitrate

- E. područja namijenjena zaštiti staništa ili vrsta gdje je održavanje ili poboljšanje stanja voda bitan element njihove zaštite
- F. područja loše izmjene voda priobalnim vodama, osjetljivost kojih se ocjenjuje u odnosu na ispuštanje komunalnih otpadnih voda

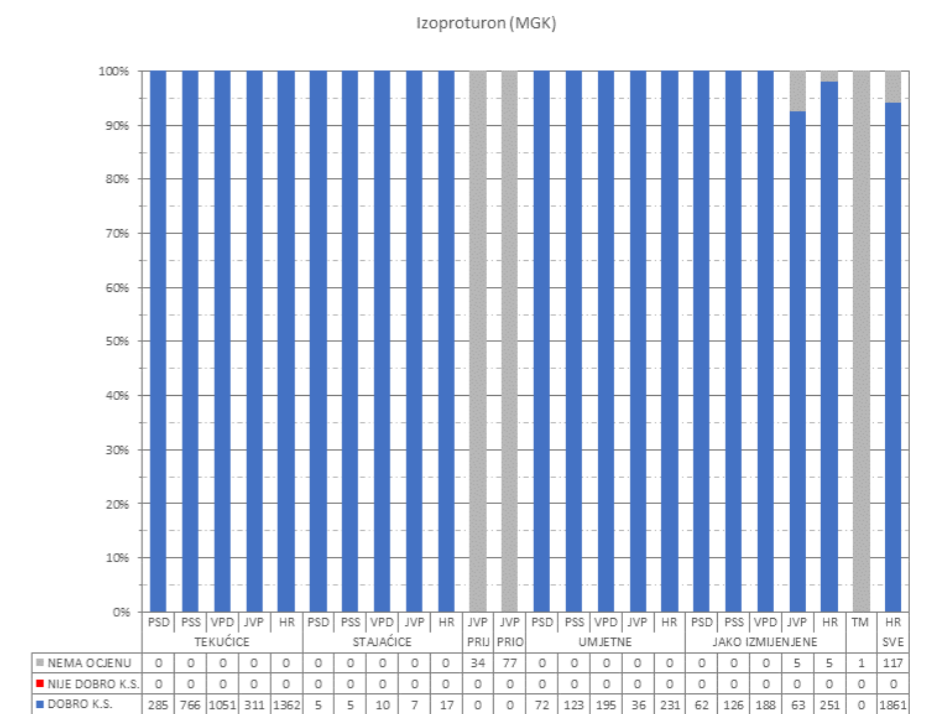
Izoproturon (MGK) STANJE



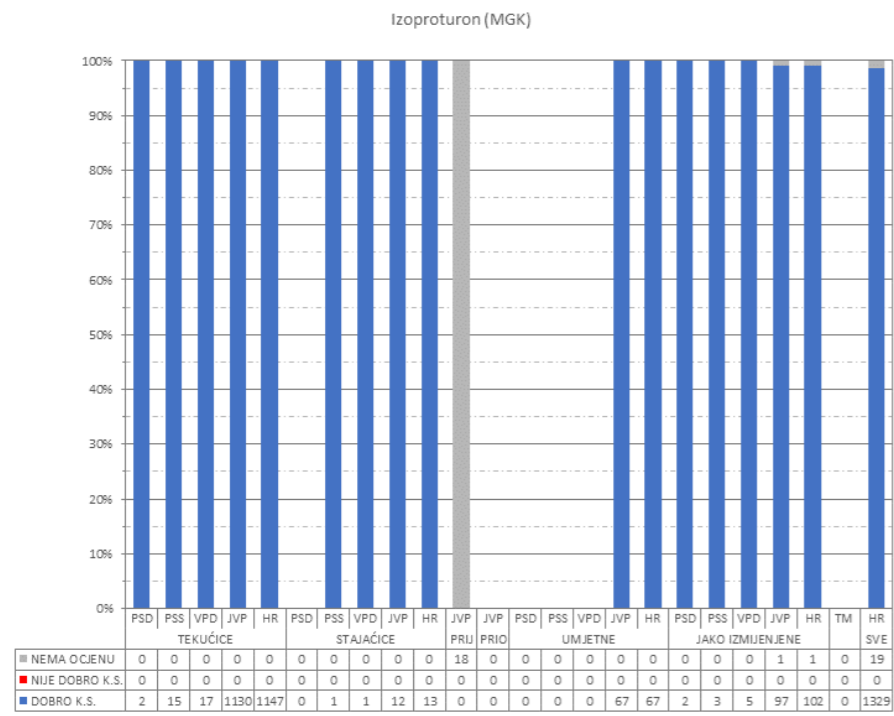
SI 1. Kartografski prikaz stanja vodnih tijela



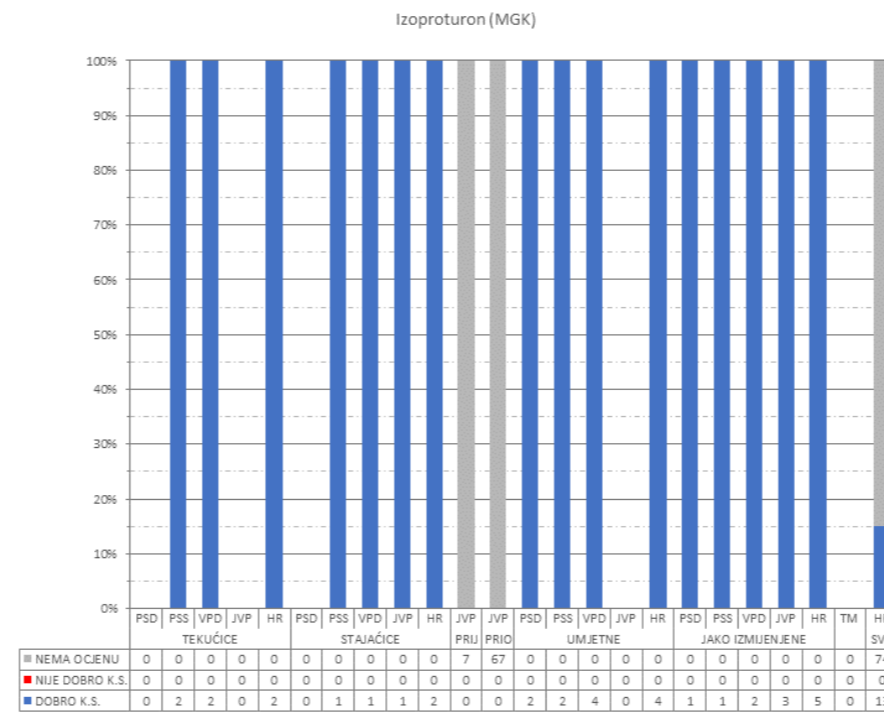
SI 2. Sva vodna tijela



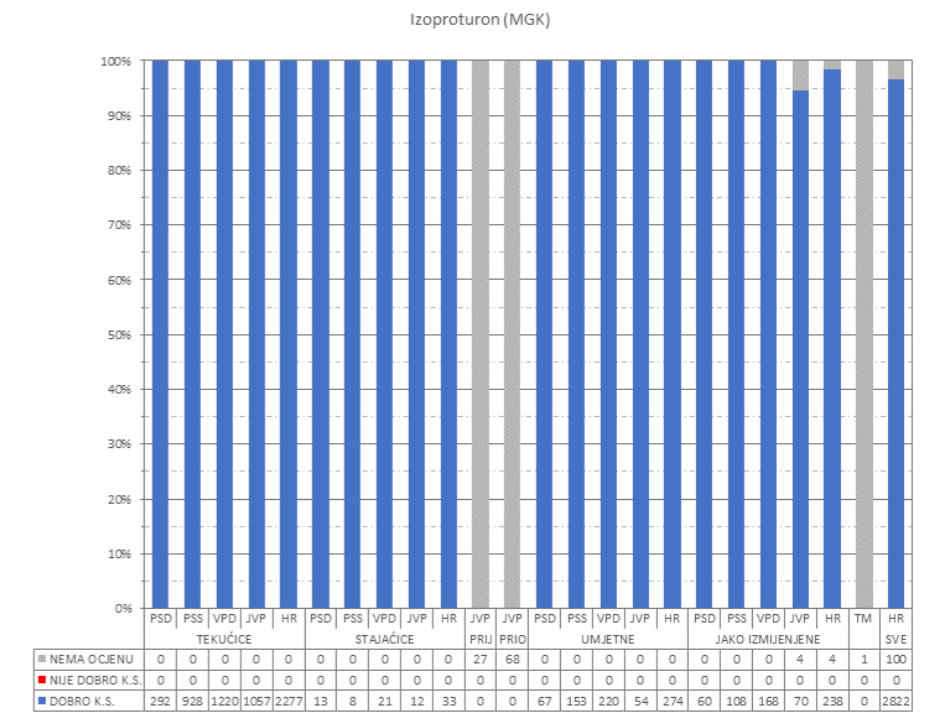
SI 3. Vodna tijela za koja postoji obaveza izvješćivanja



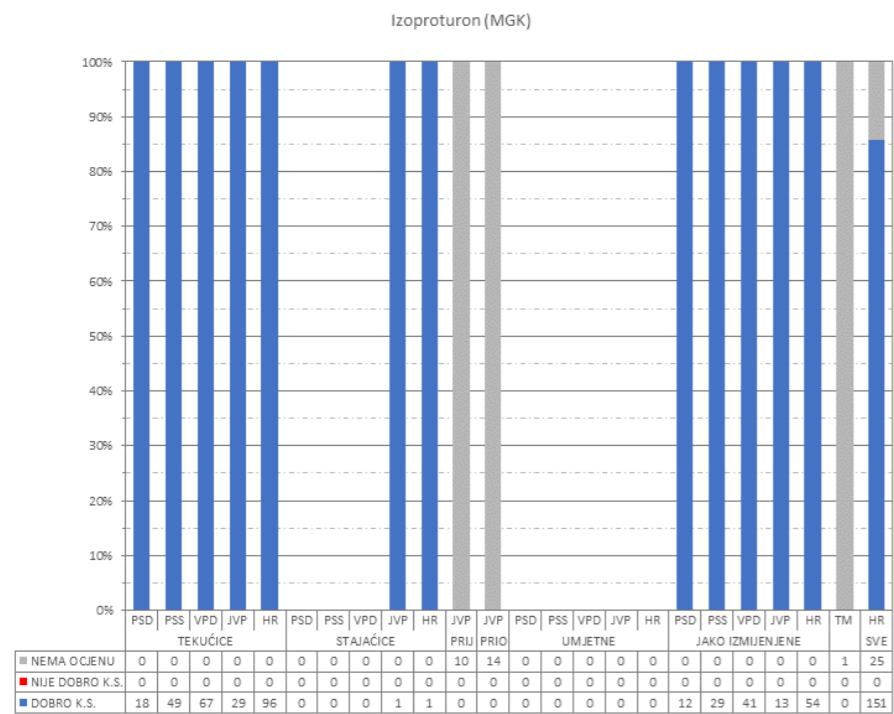
SI 4. Stanje na zaštićenim područjima A, sva vodna tijela



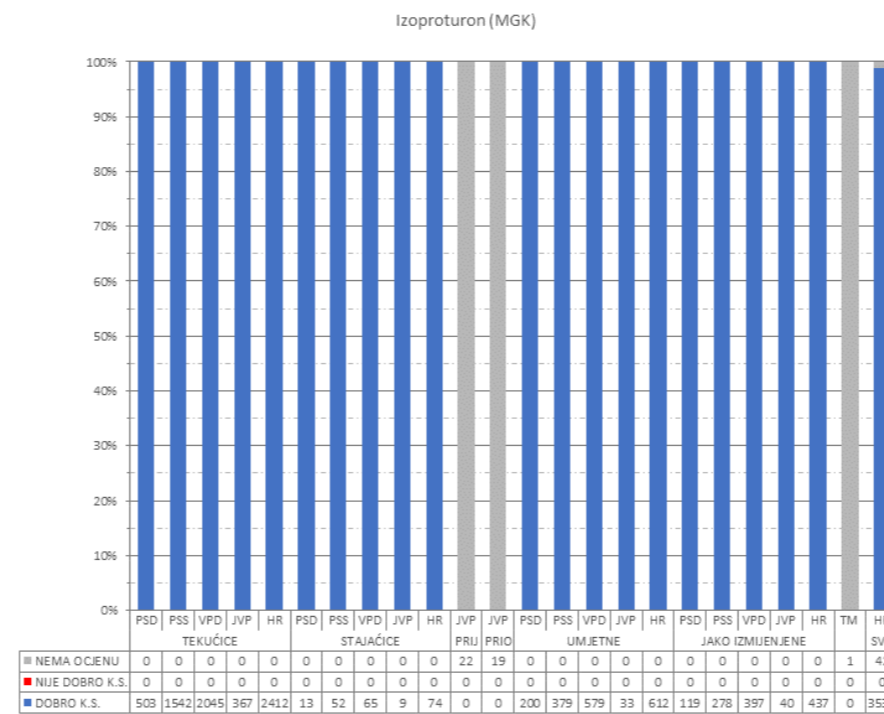
SI 6. Stanje na zaštićenim područjima C, sva vodna tijela



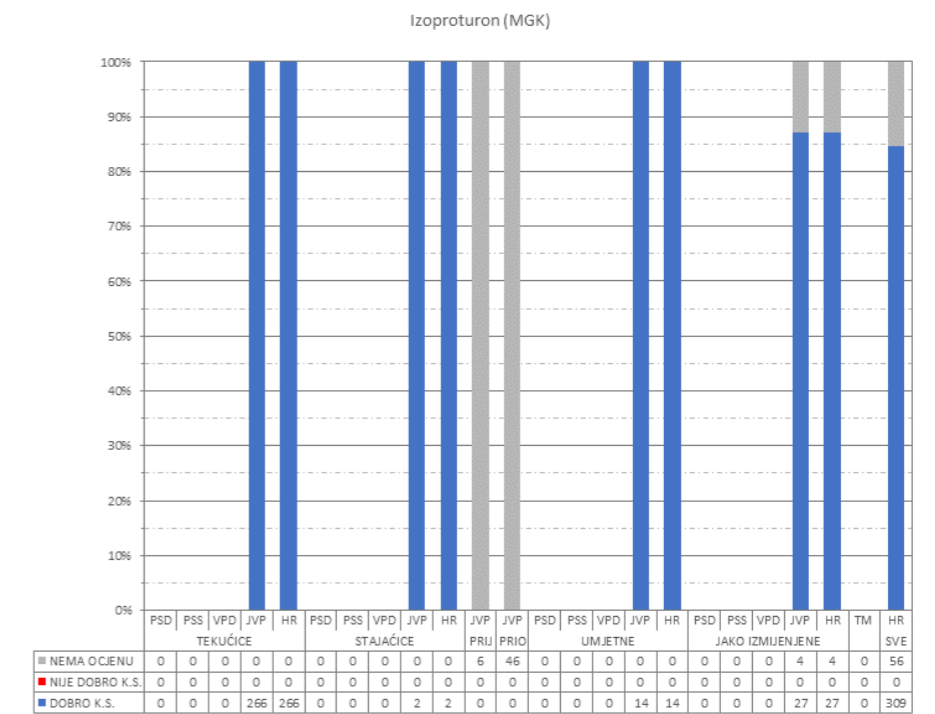
SI 8. Stanje na zaštićenim područjima E, sva vodna tijela



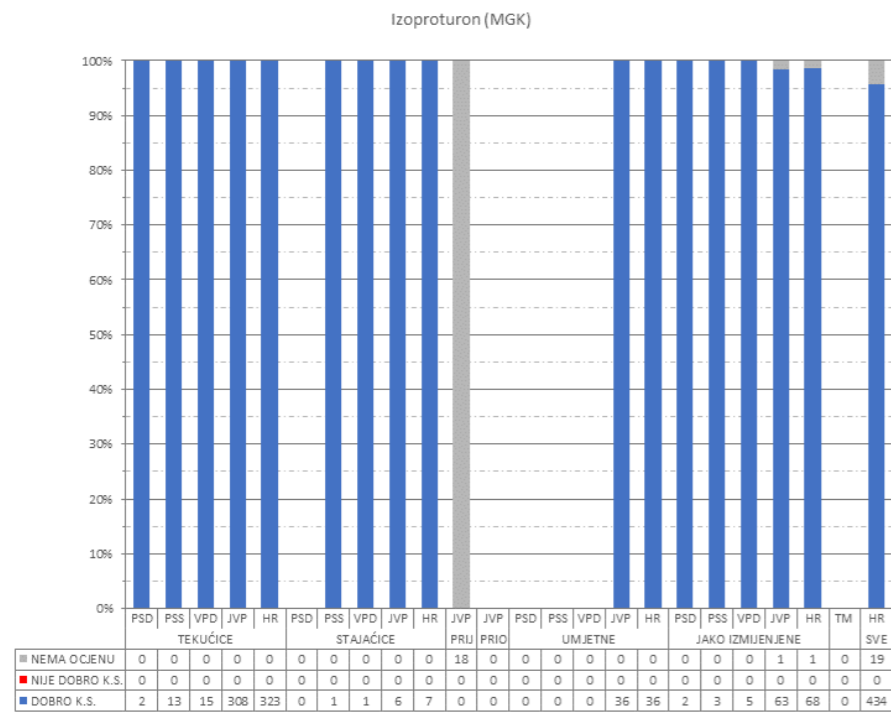
SI 5. Stanje na zaštićenim područjima B, sva vodna tijela



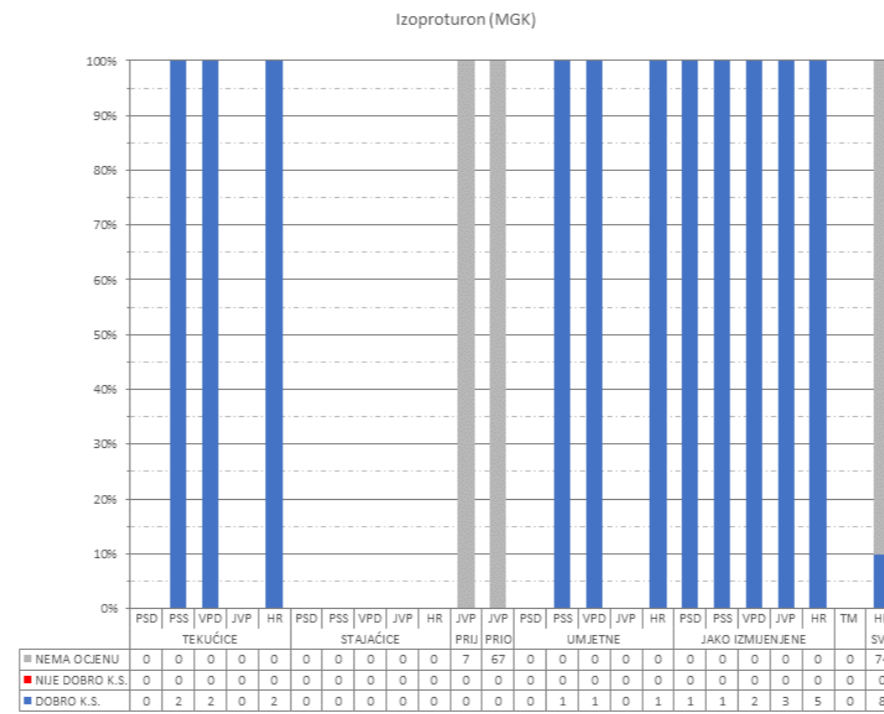
SI 7. Stanje na zaštićenim područjima D, sva vodna tijela



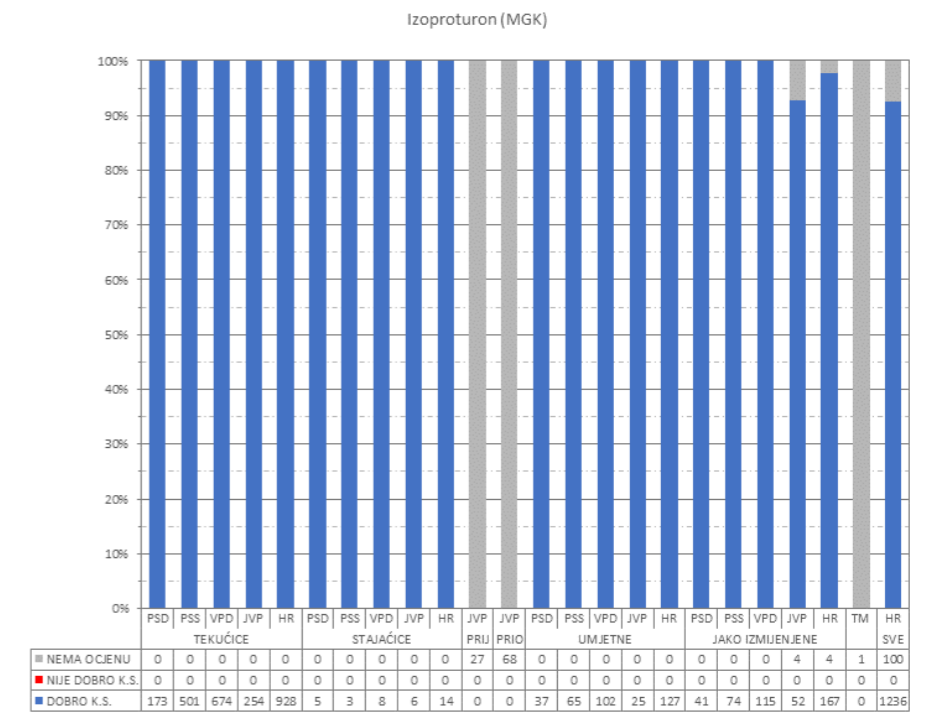
SI 9. Stanje na zaštićenim područjima F, sva vodna tijela



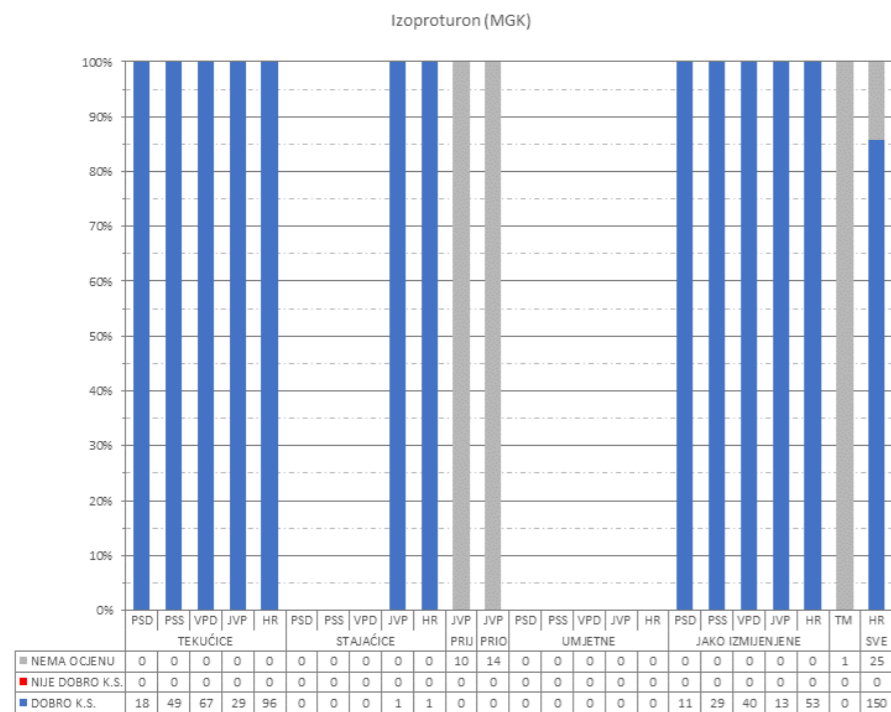
SI 10. Stanje na zaštićenim područjima A, vodna tijela za koja postoji obaveza izvješćivanja



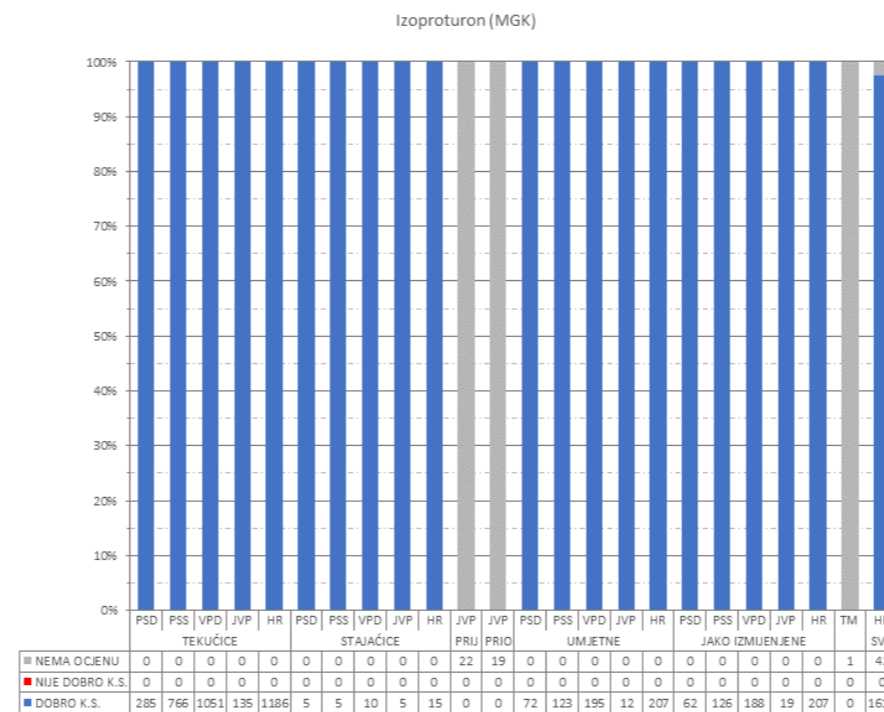
SI 12. Stanje na zaštićenim područjima C, vodna tijela za koja postoji obaveza izvješćivanja



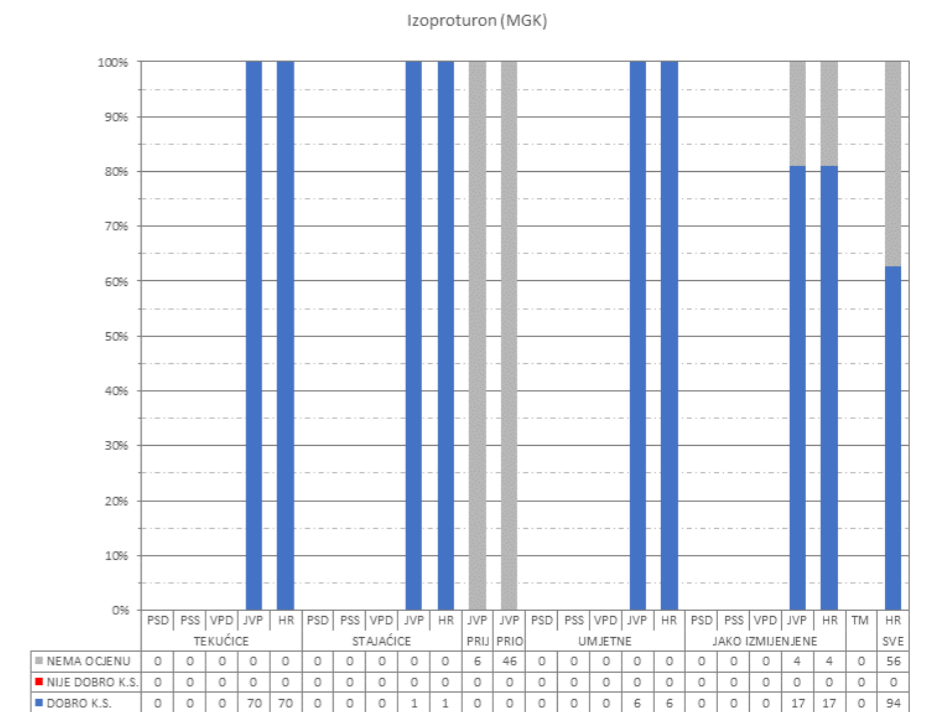
SI 14. Stanje na zaštićenim područjima E, vodna tijela za koja postoji obaveza izvješćivanja



SI 11. Stanje na zaštićenim područjima B, vodna tijela za koja postoji obaveza izvješćivanja



SI 13. Stanje na zaštićenim područjima D, vodna tijela za koja postoji obaveza izvješćivanja



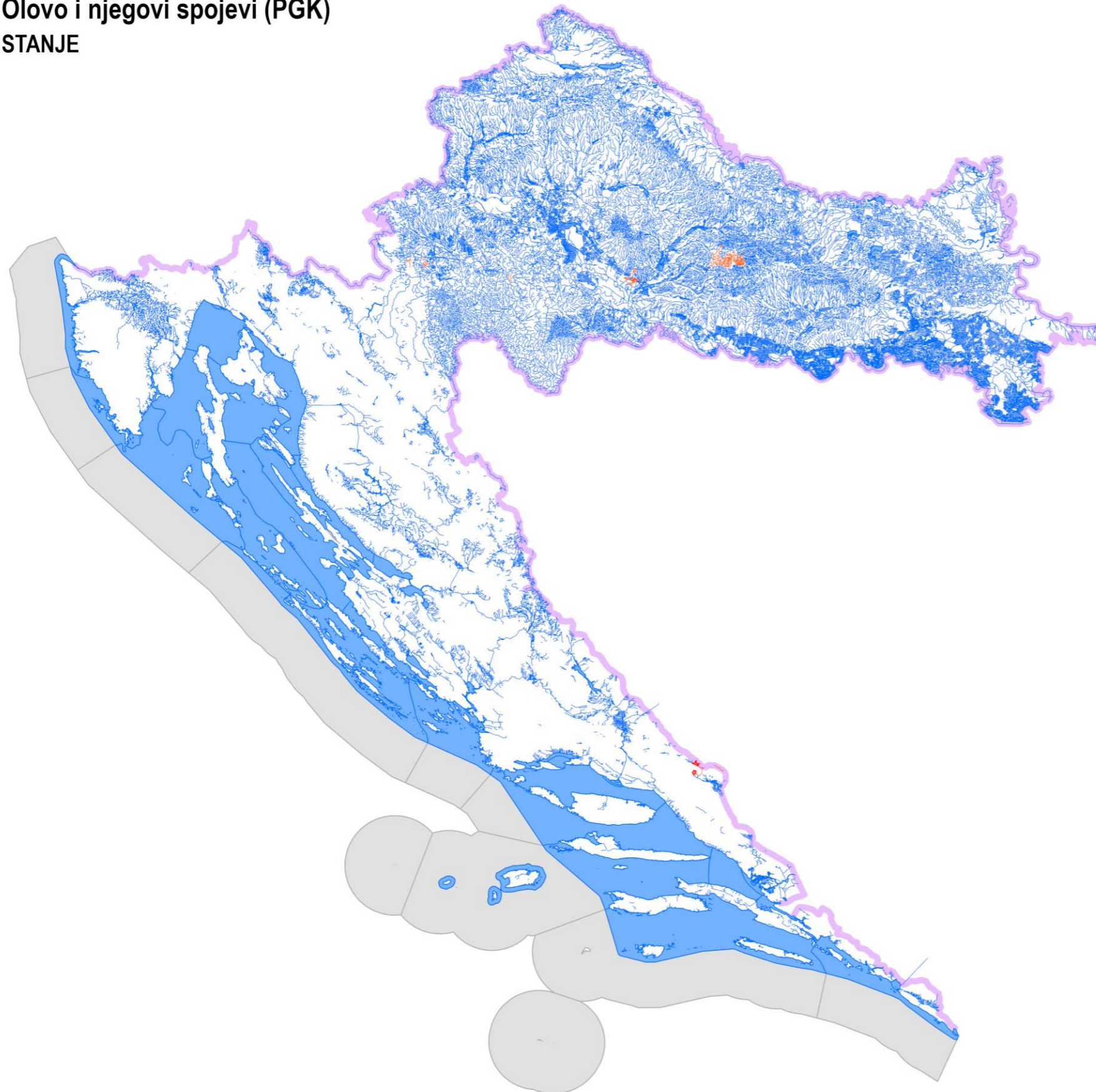
SI 15. Stanje na zaštićenim područjima F, vodna tijela za koja postoji obaveza izvješćivanja

- A. područja zaštite vode namijenjena za ljudsku potrošnju ili rezervirane za te namjene u budućnosti
- B. područja pogodna za zaštitu gospodarski značajnih vodenih organizama

- C. područja za kupanje i rekreaciju
- D. područja podložna eutrofikaciji i područja ranjiva na nitrata

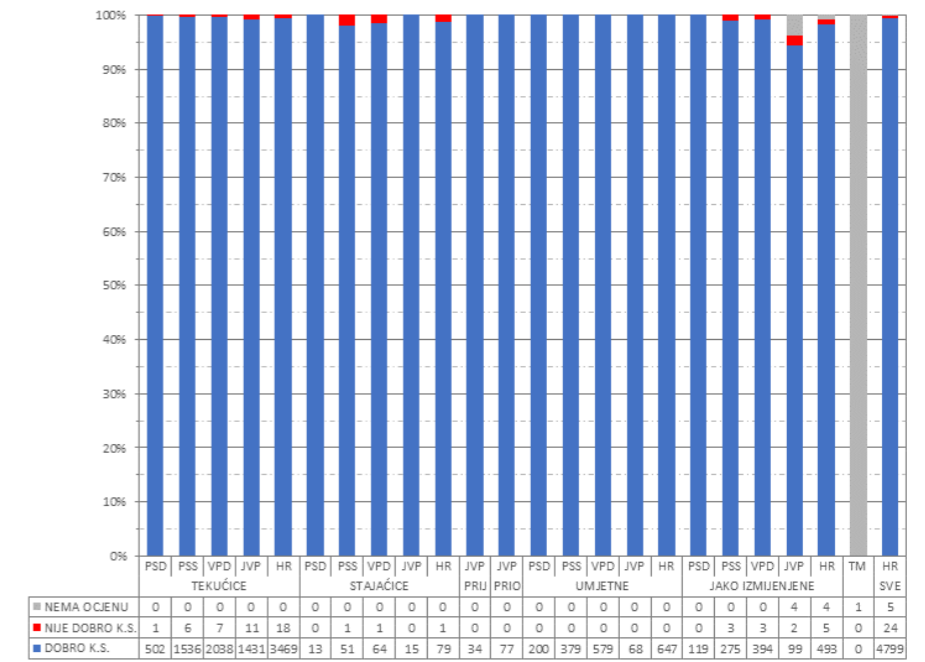
- E. područja namijenjena zaštiti staništa ili vrsta gdje je održavanje ili poboljšanje stanja voda bitan element njihove zaštite
- F. područja loše izmjene voda priobalnim vodama, osjetljivost kojih se ocjenjuje u odnosu na ispuštanje komunalnih otpadnih voda

Olovo i njegovi spojevi (PGK) STANJE



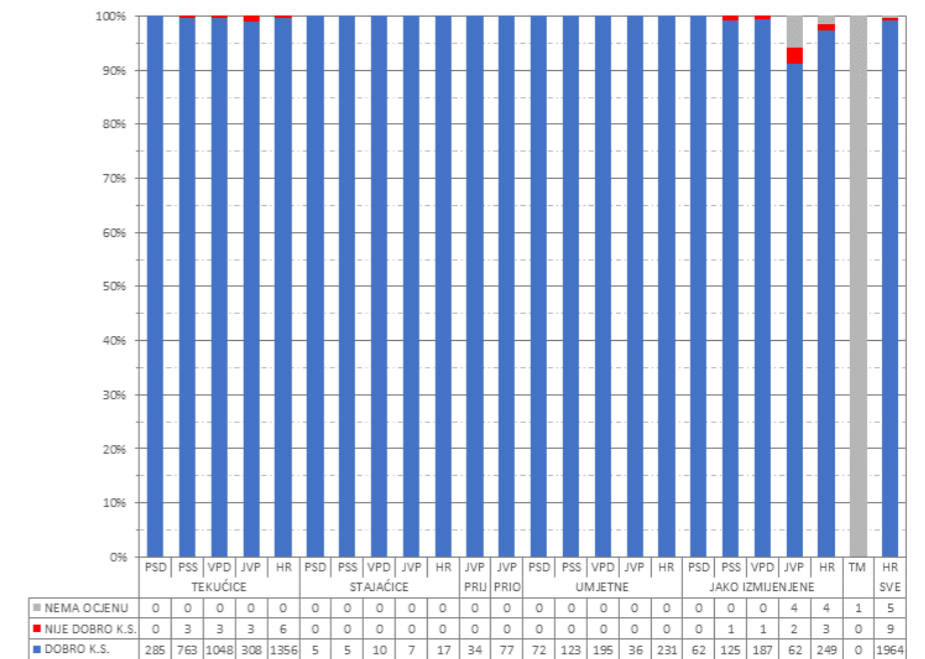
Sl 1. Kartografski prikaz stanja vodnih tijela

Olovo i njegovi spojevi (PGK)

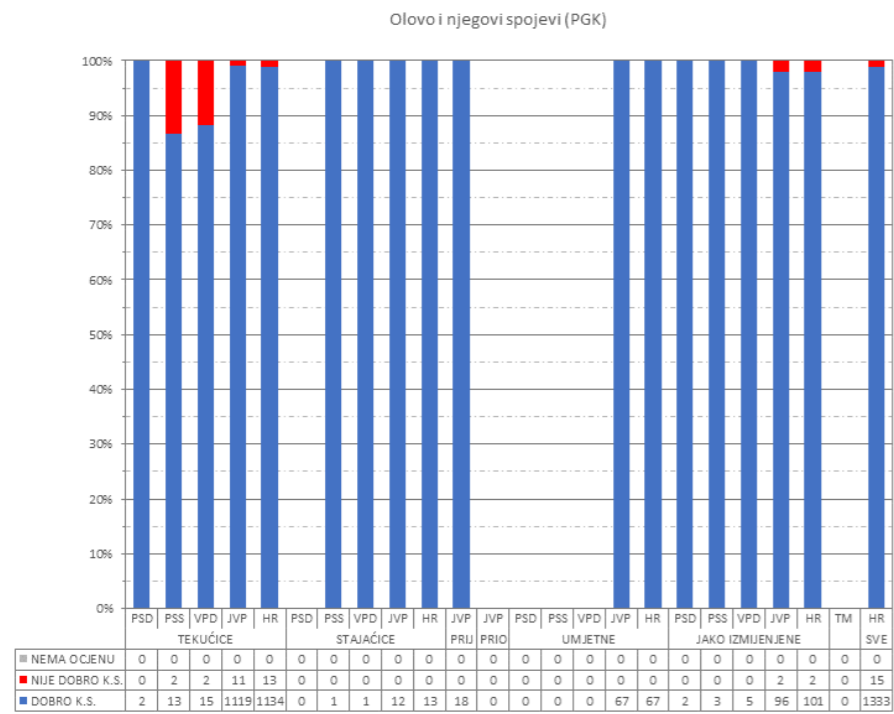


Sl 2. Sva vodna tijela

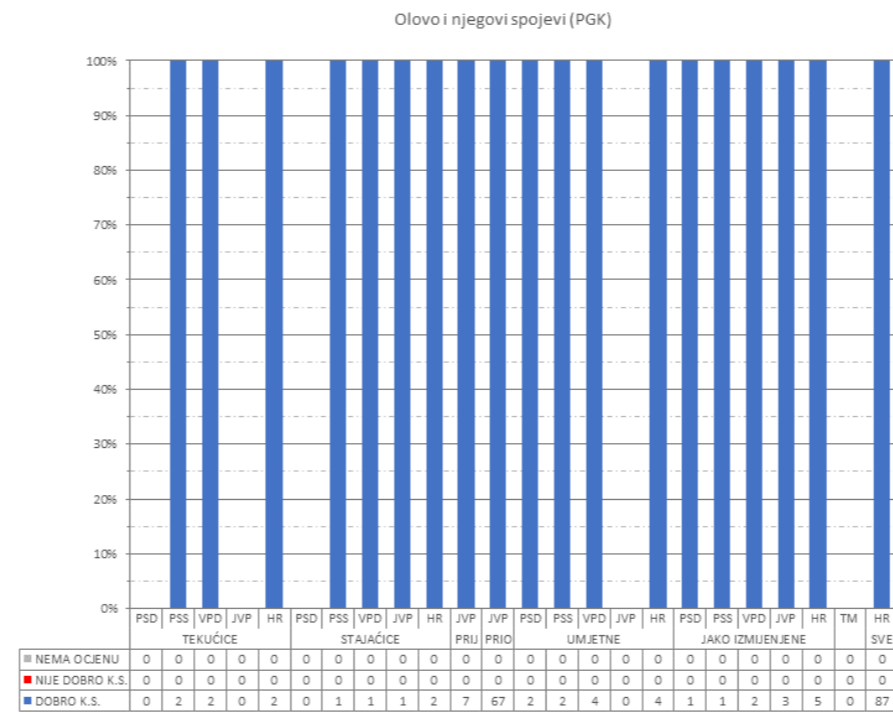
Olovo i njegovi spojevi (PGK)



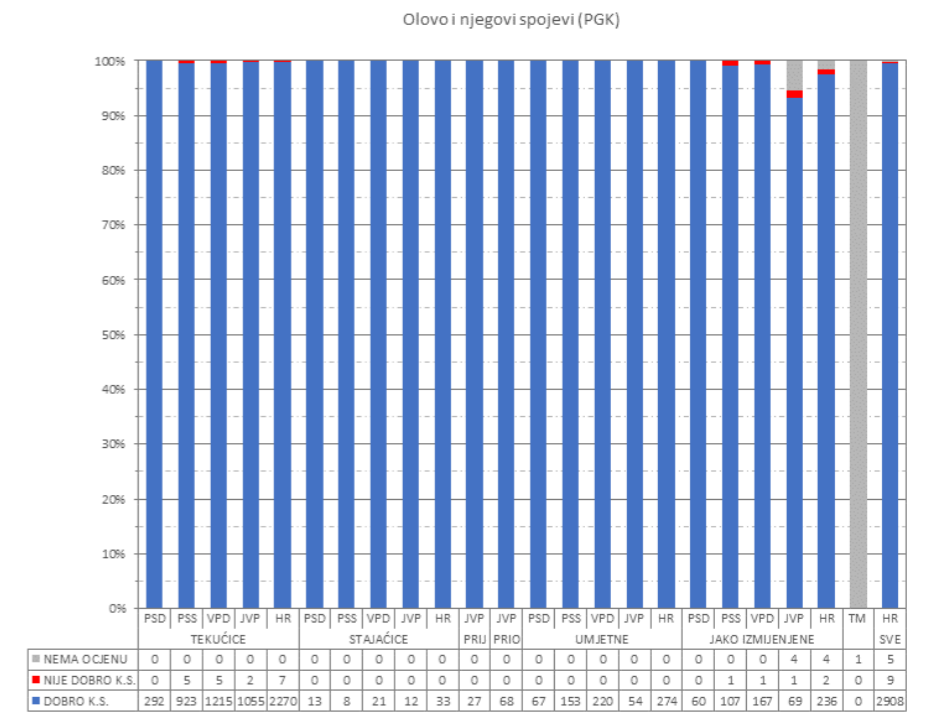
Sl 3. Vodna tijela za koja postoji obaveza izvješćivanja



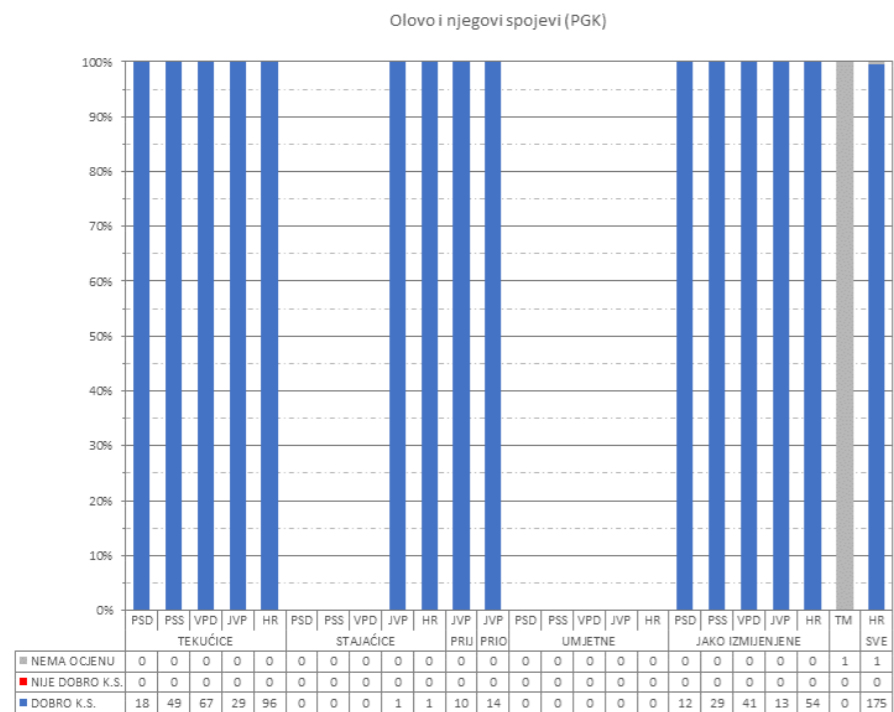
SI 4. Stanje na zaštićenim područjima A, sva vodna tijela



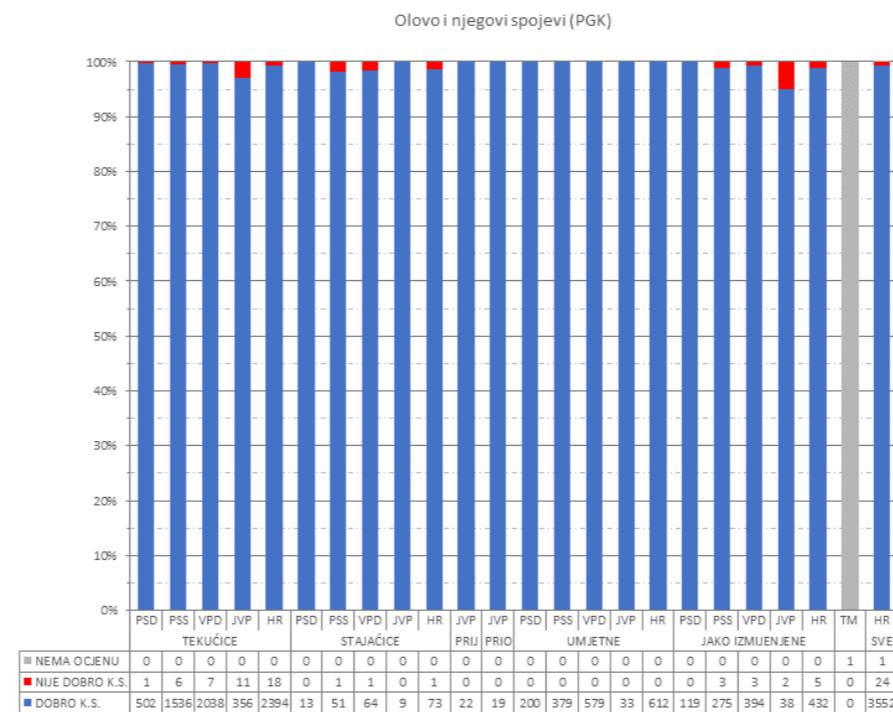
SI 6. Stanje na zaštićenim područjima C, sva vodna tijela



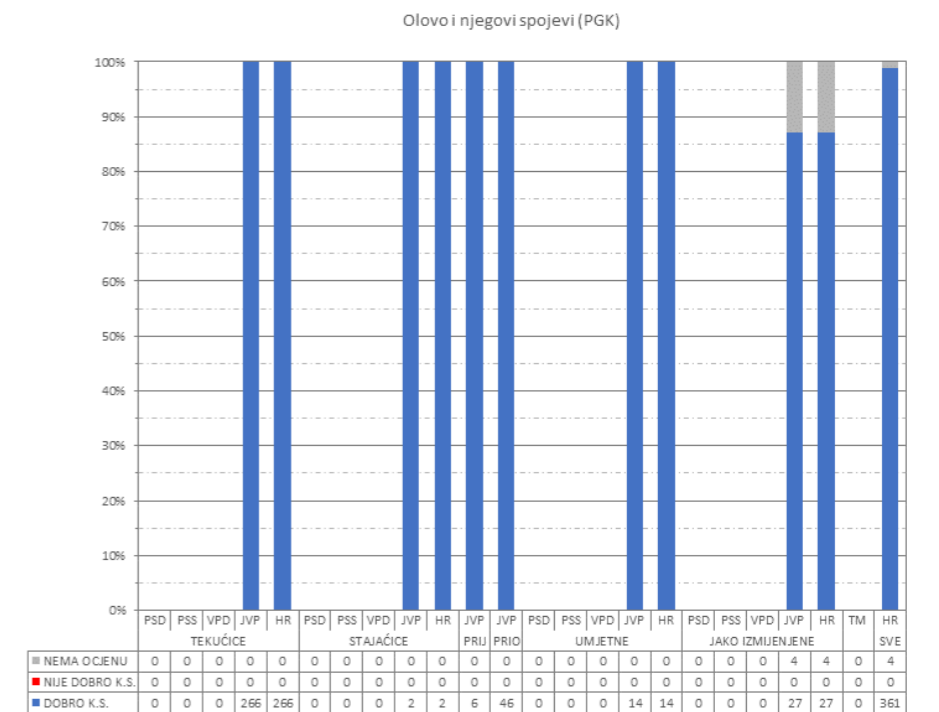
SI 8. Stanje na zaštićenim područjima E, sva vodna tijela



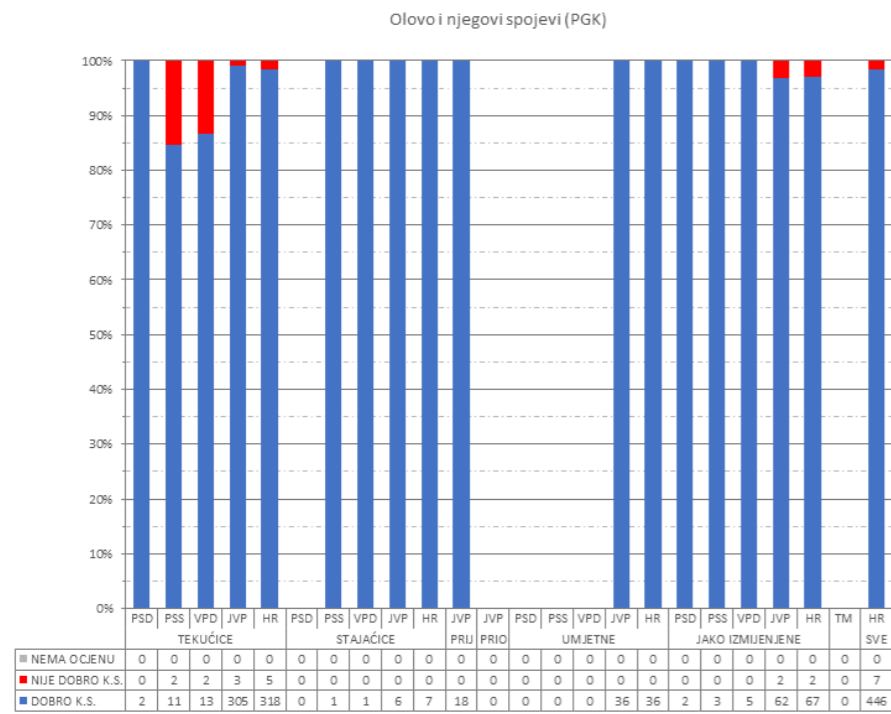
SI 5. Stanje na zaštićenim područjima B, sva vodna tijela



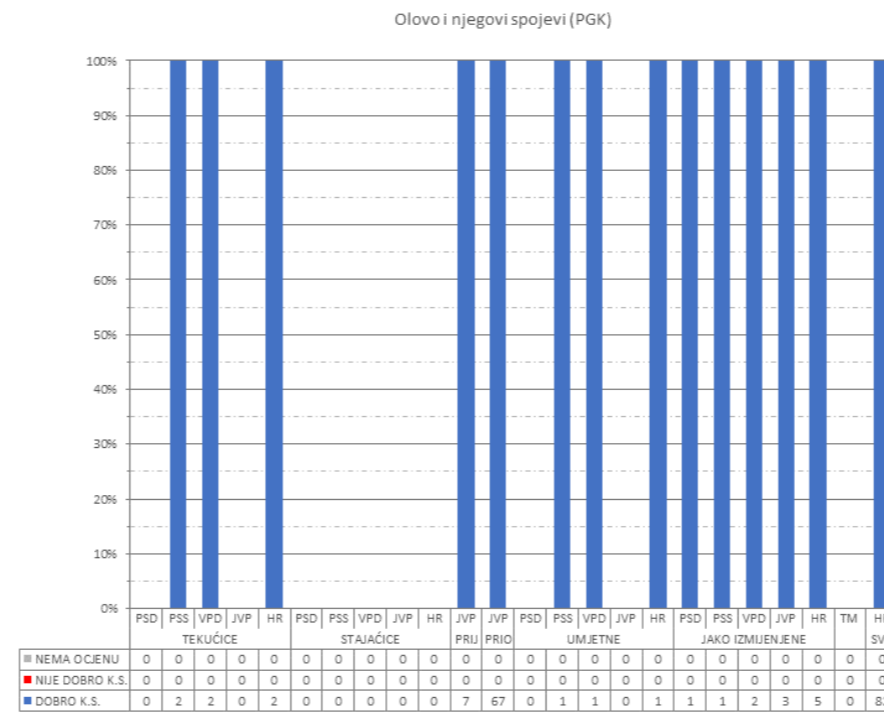
SI 7. Stanje na zaštićenim područjima D, sva vodna tijela



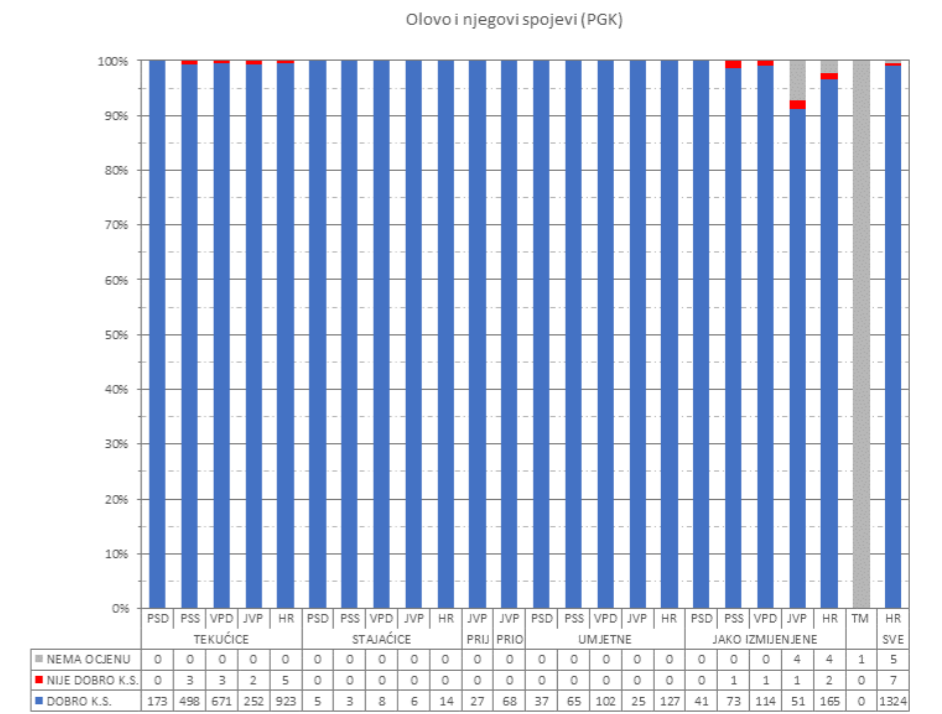
SI 9. Stanje na zaštićenim područjima F, sva vodna tijela



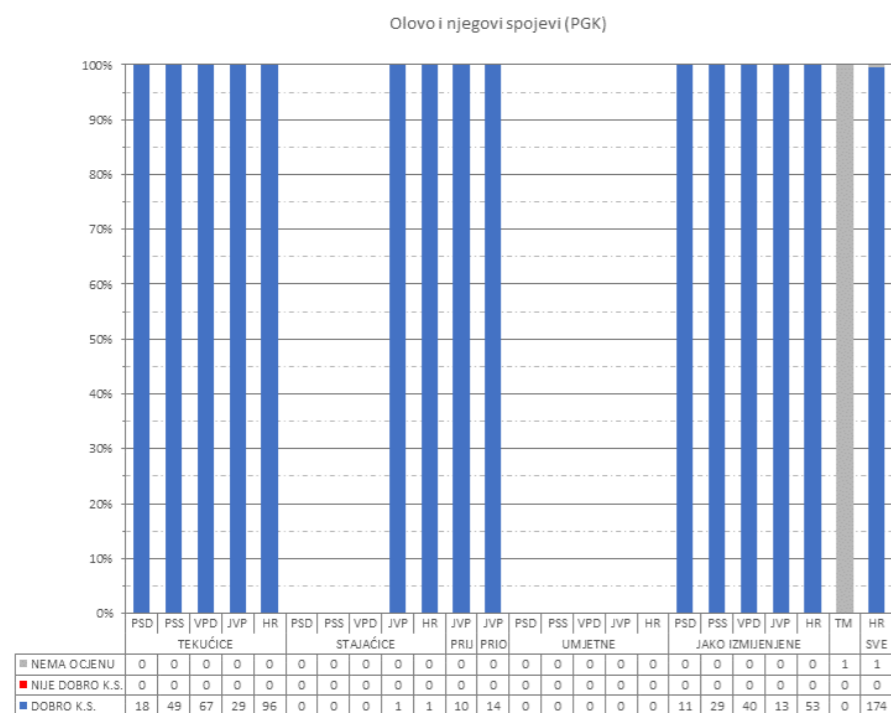
SI 10. Stanje na zaštićenim područjima A, vodna tijela za koja postoji obaveza izvješćivanja



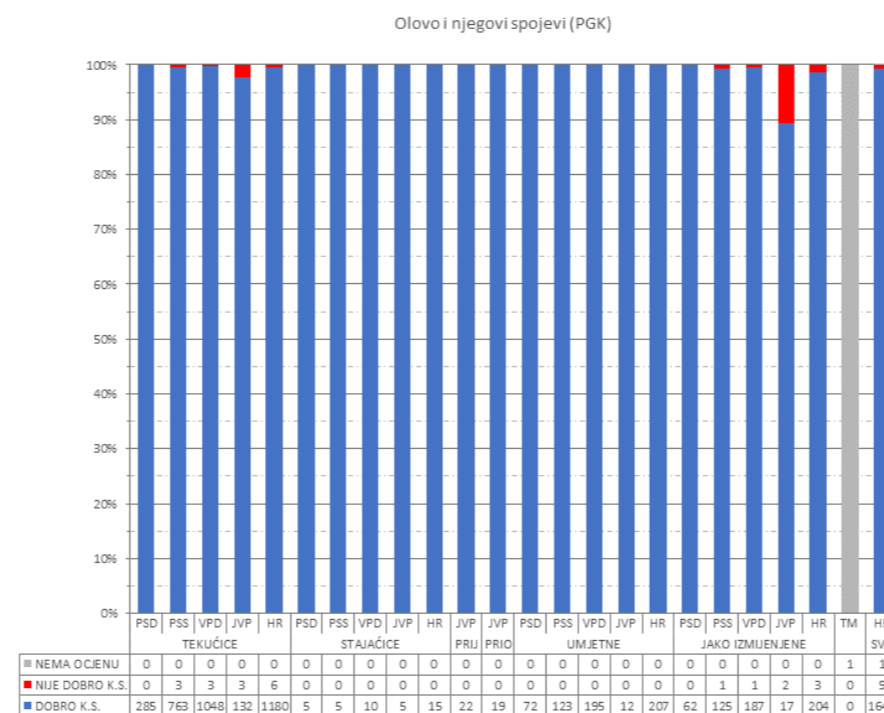
SI 12. Stanje na zaštićenim područjima C, vodna tijela za koja postoji obaveza izvješćivanja



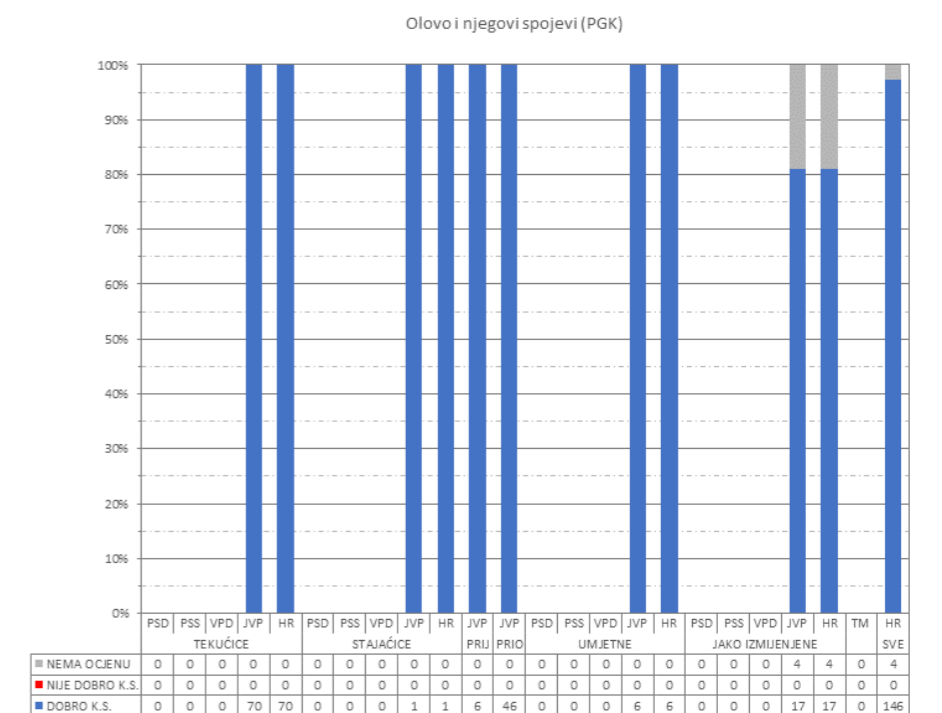
SI 14. Stanje na zaštićenim područjima E, vodna tijela za koja postoji obaveza izvješćivanja



SI 11. Stanje na zaštićenim područjima B, vodna tijela za koja postoji obaveza izvješćivanja



SI 13. Stanje na zaštićenim područjima D, vodna tijela za koja postoji obaveza izvješćivanja



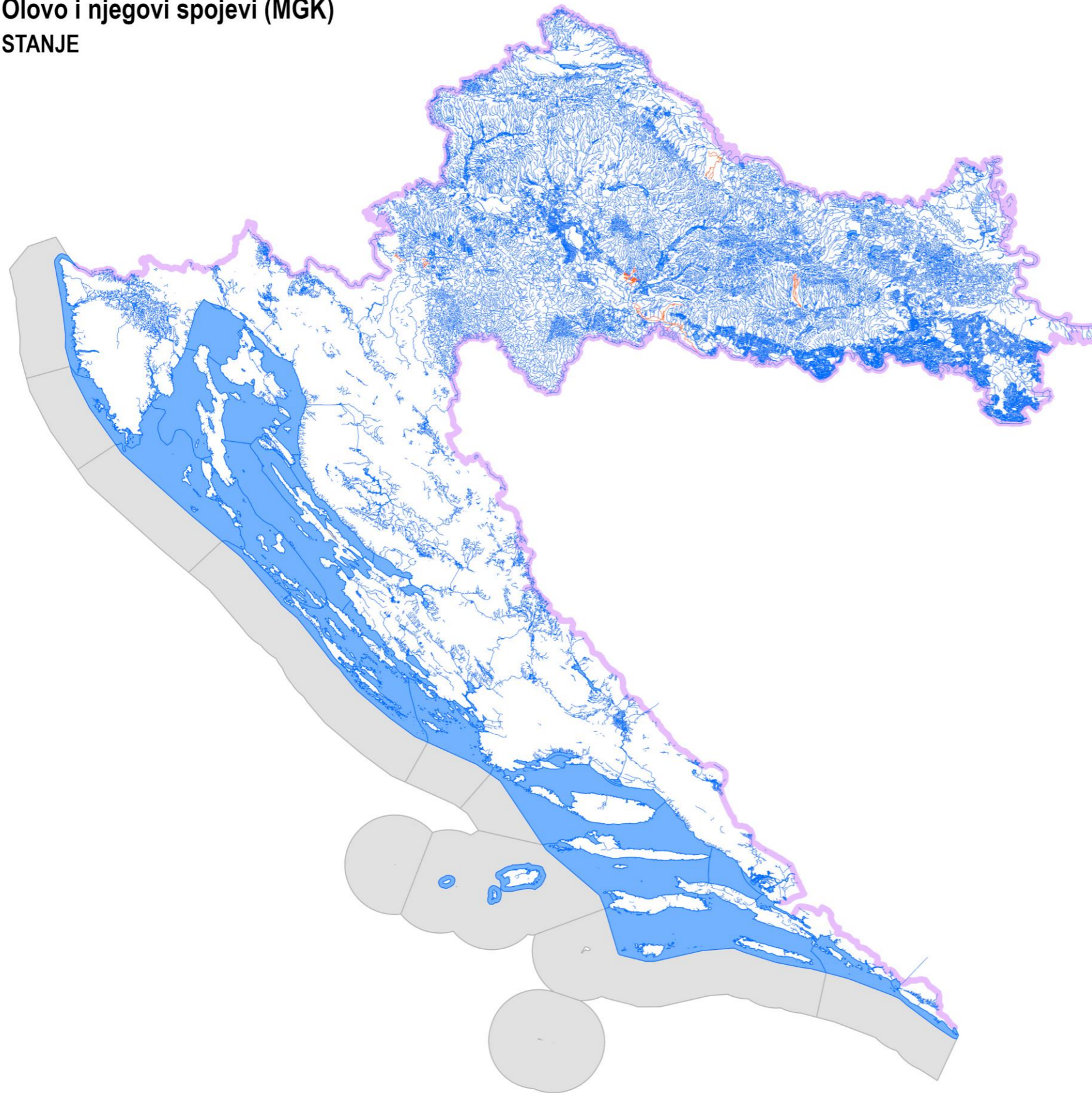
SI 15. Stanje na zaštićenim područjima F, vodna tijela za koja postoji obaveza izvješćivanja

- A. područja zaštite vode namijenjena za ljudsku potrošnju ili rezervirane za te namjene u budućnosti
- B. područja pogodna za zaštitu gospodarski značajnih vodenih organizama

- C. područja za kupanje i rekreaciju
- D. područja podložna eutrofikaciji i područja ranjiva na nitrata

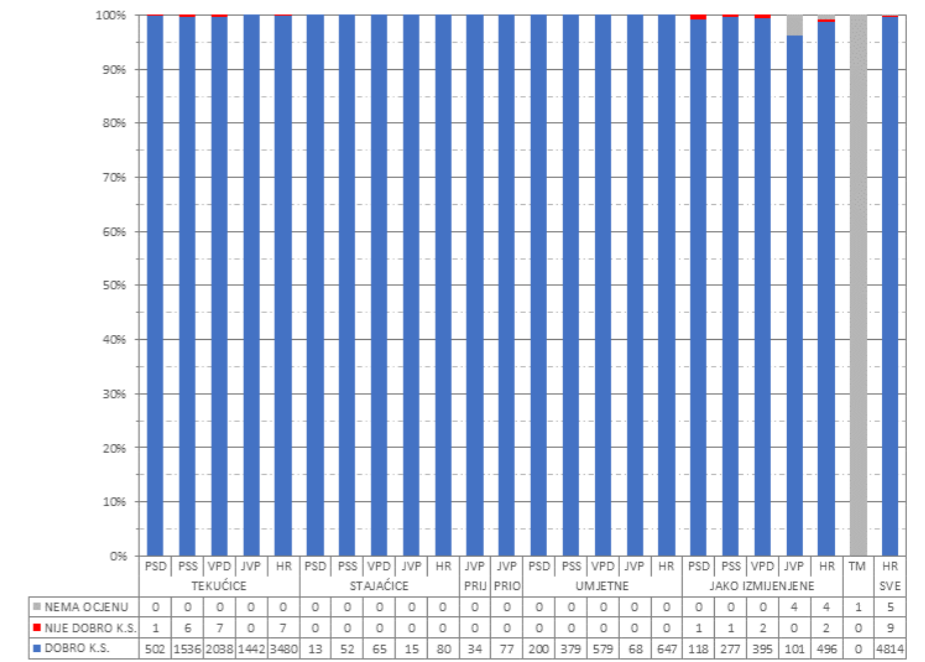
- E. područja namijenjena zaštiti staništa ili vrsta gdje je održavanje ili poboljšanje stanja voda bitan element njihove zaštite
- F. područja loše izmjene voda priobalnim vodama, osjetljivost kojih se ocjenjuje u odnosu na ispuštanje komunalnih otpadnih voda

Olovo i njegovi spojevi (MGK) STANJE



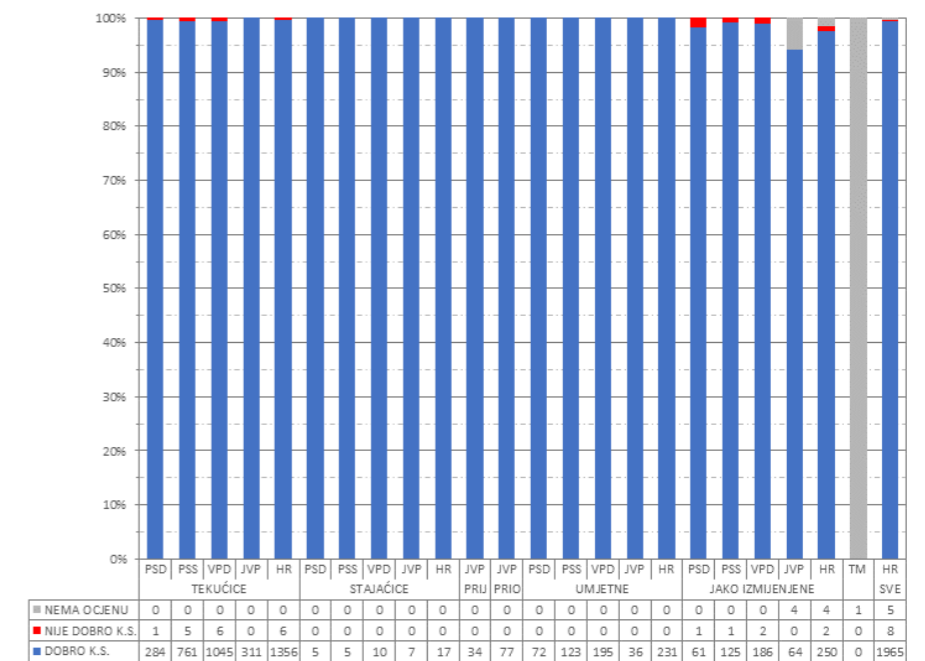
SI 1. Kartografski prikaz stanja vodnih tijela

Olovo i njegovi spojevi (MGK)

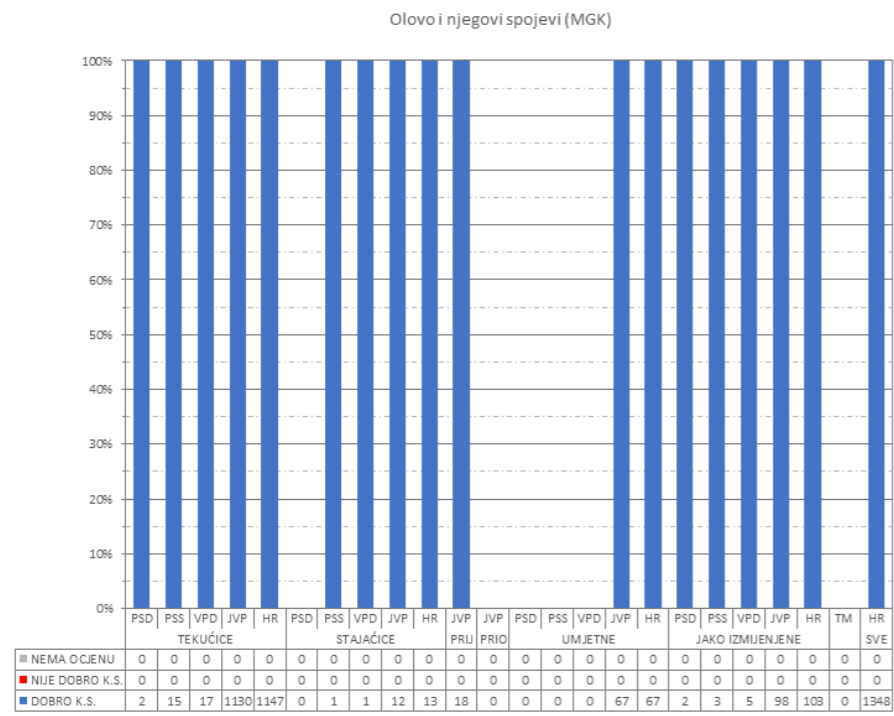


SI 2. Sva vodna tijela

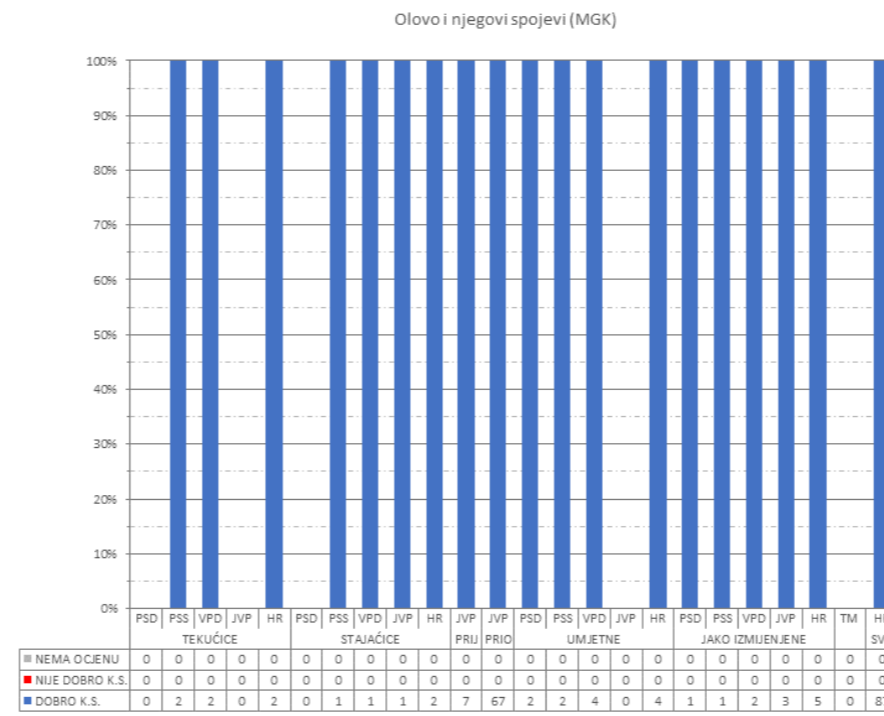
Olovo i njegovi spojevi (MGK)



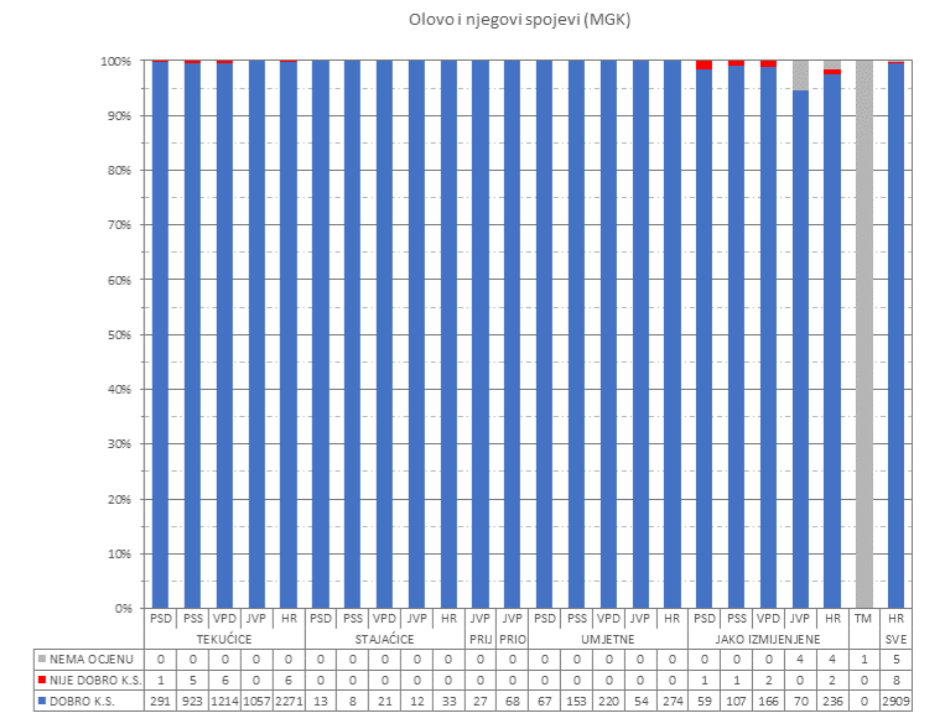
SI 3. Vodna tijela za koja postoji obaveza izvješćivanja




SI 4. Stanje na zaštićenim područjima A, sva vodna tijela



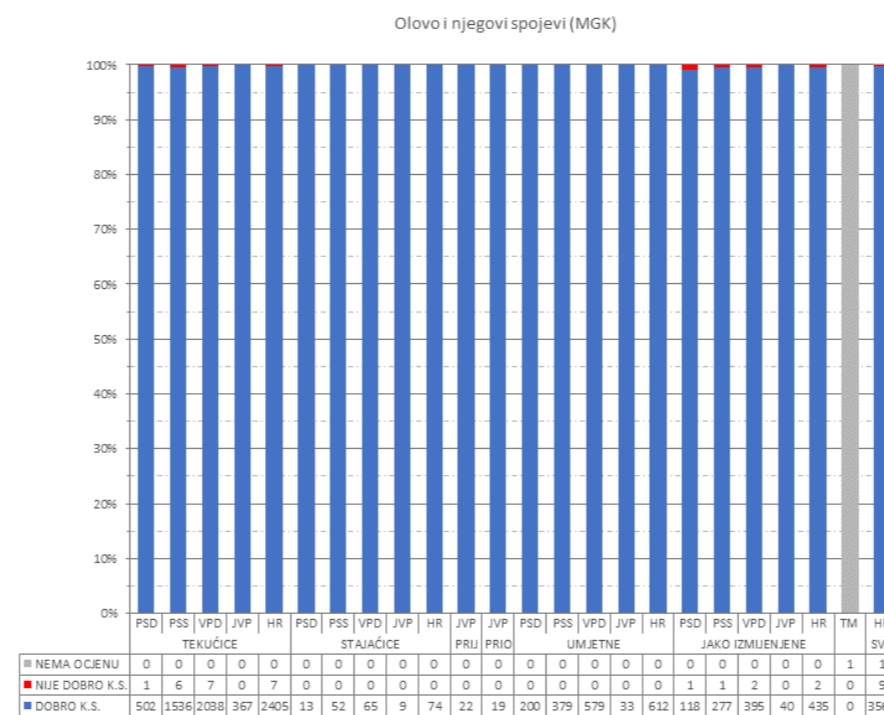
SI 6. Stanje na zaštićenim područjima C, sva vodna tijela



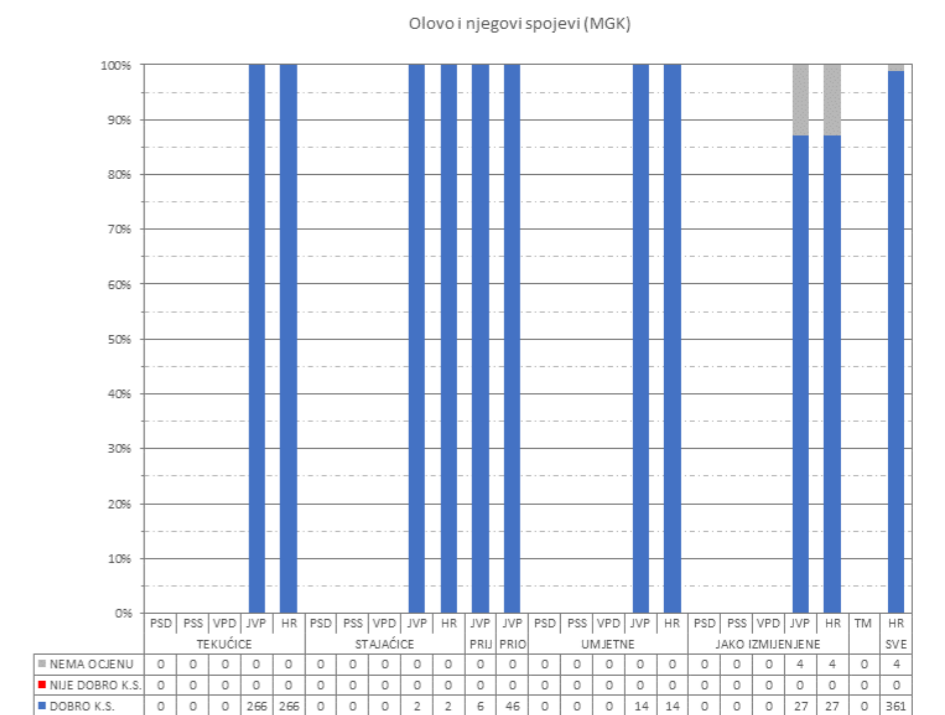
SI 8. Stanje na zaštićenim područjima E, sva vodna tijela



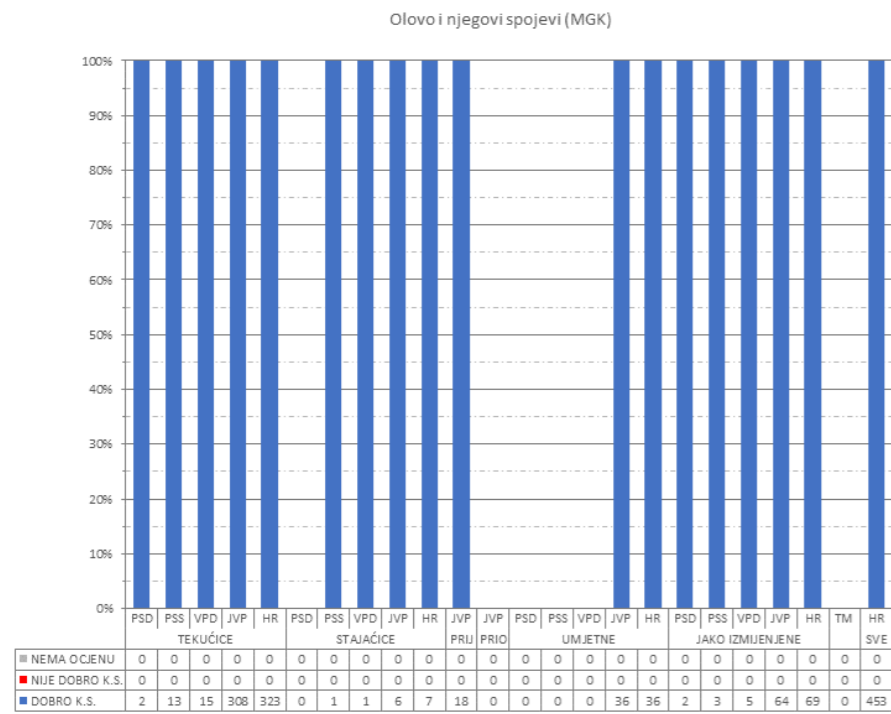
SI 5. Stanje na zaštićenim područjima B, sva vodna tijela



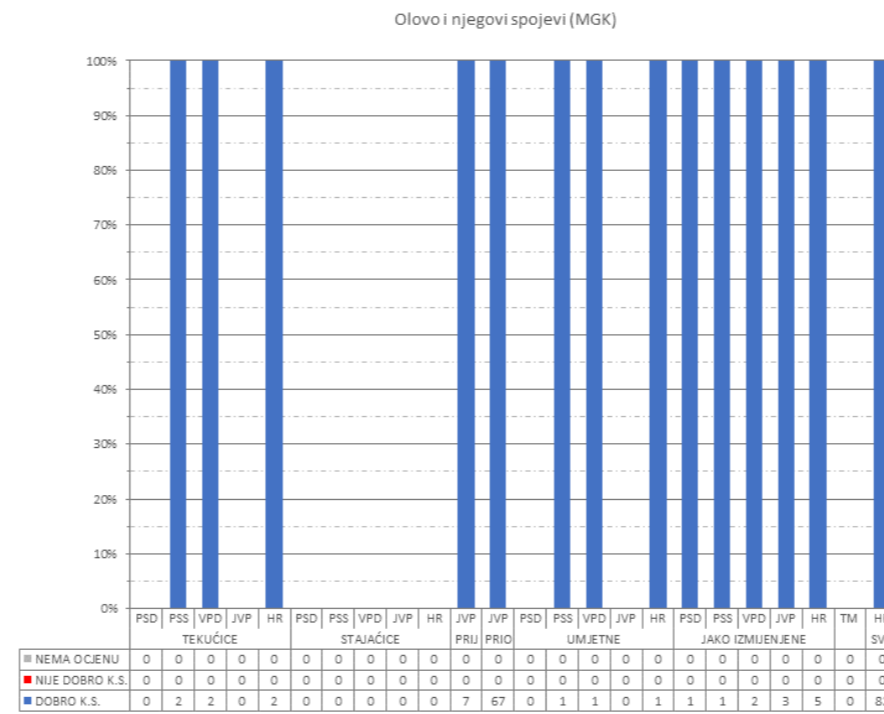
SI 7. Stanje na zaštićenim područjima D, sva vodna tijela



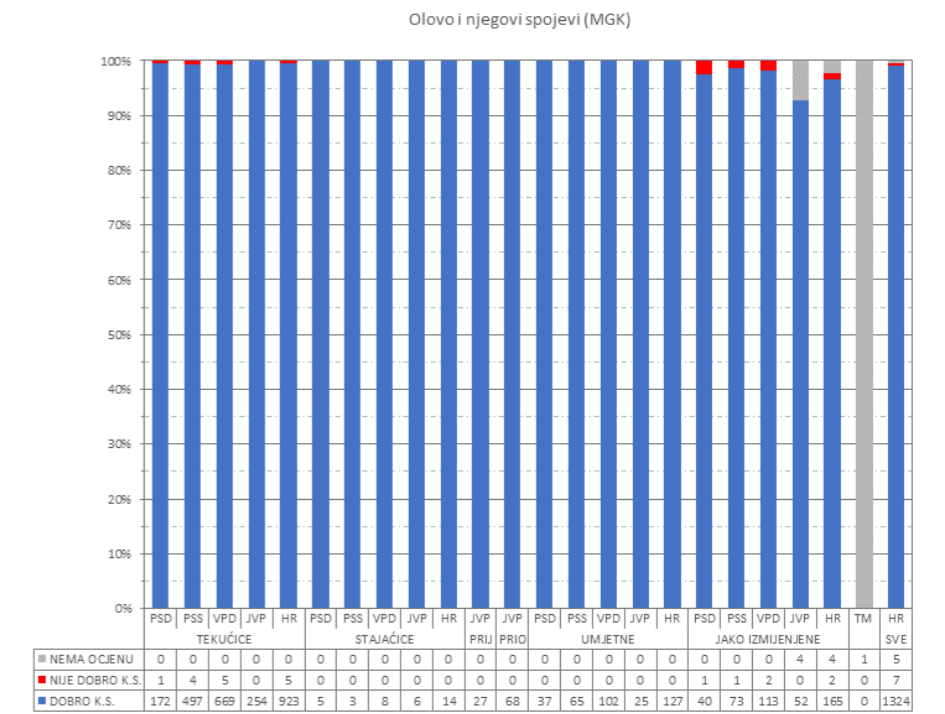
SI 9. Stanje na zaštićenim područjima F, sva vodna tijela




SI 10. Stanje na zaštićenim područjima A, vodna tijela za koja postoji obaveza izvješćivanja



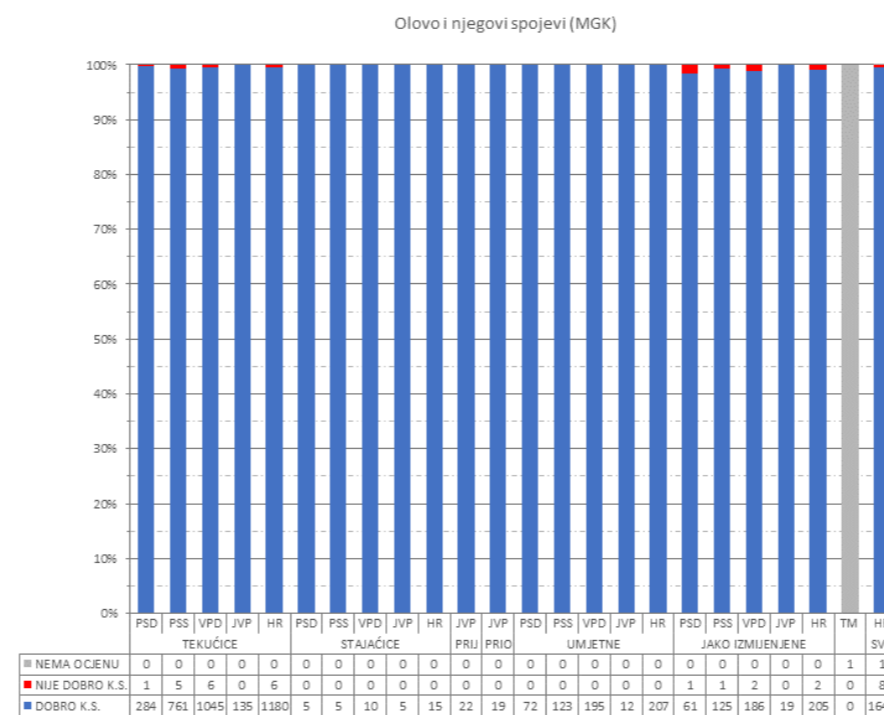
SI 12. Stanje na zaštićenim područjima C, vodna tijela za koja postoji obaveza izvješćivanja



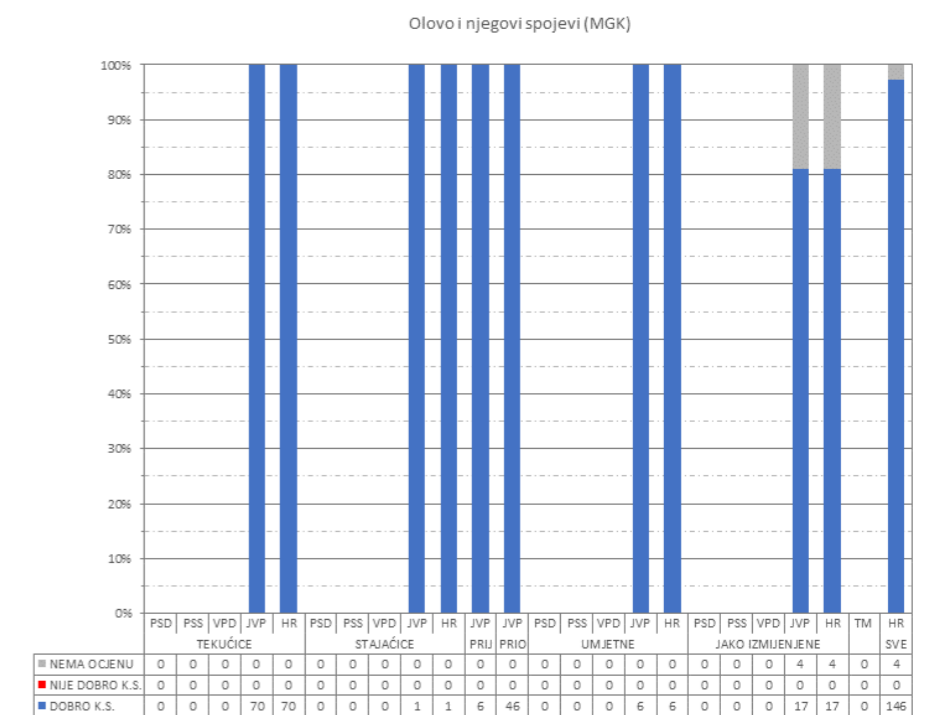
SI 14. Stanje na zaštićenim područjima E, vodna tijela za koja postoji obaveza izvješćivanja



SI 11. Stanje na zaštićenim područjima B, vodna tijela za koja postoji obaveza izvješćivanja



SI 13. Stanje na zaštićenim područjima D, vodna tijela za koja postoji obaveza izvješćivanja



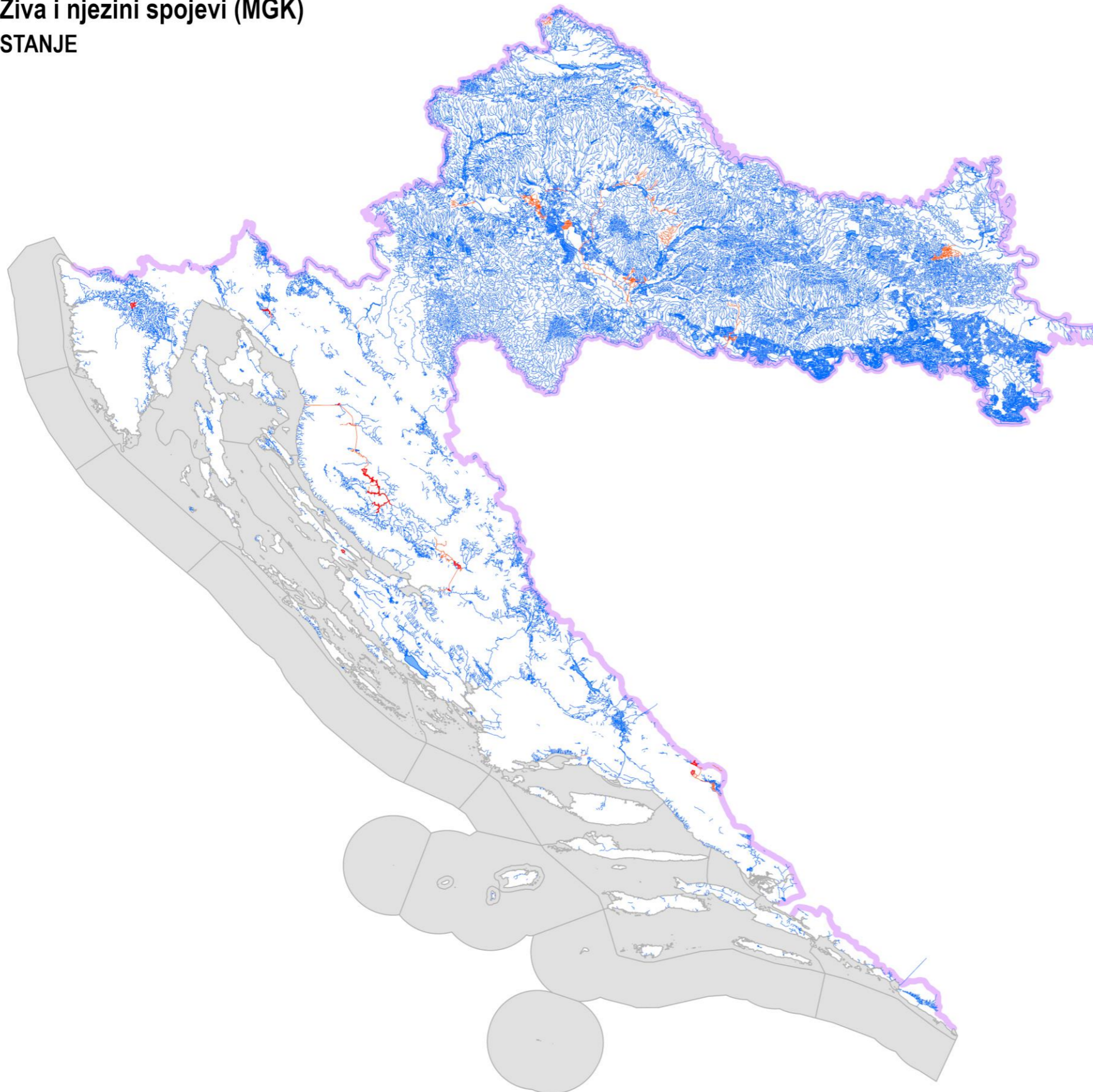
SI 15. Stanje na zaštićenim područjima F, vodna tijela za koja postoji obaveza izvješćivanja

- A. područja zaštite vode namijenjena za ljudsku potrošnju ili rezervirane za te namjene u budućnosti
- B. područja pogodna za zaštitu gospodarski značajnih vodenih organizama

- C. područja za kupanje i rekreaciju
- D. područja podložna eutrofikaciji i područja ranjiva na nitrata

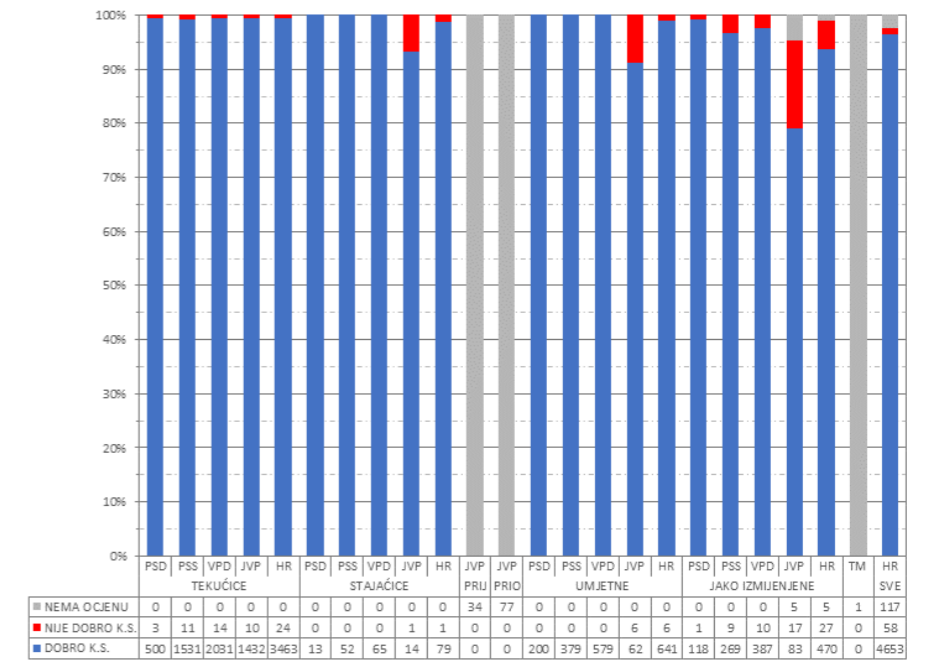
- E. područja namijenjena zaštiti staništa ili vrsta gdje je održavanje ili poboljšanje stanja voda bitan element njihove zaštite
- F. područja loše izmjene voda priobalnim vodama, osjetljivost kojih se ocjenjuje u odnosu na ispuštanje komunalnih otpadnih voda

Živa i njezini spojevi (MGK) STANJE



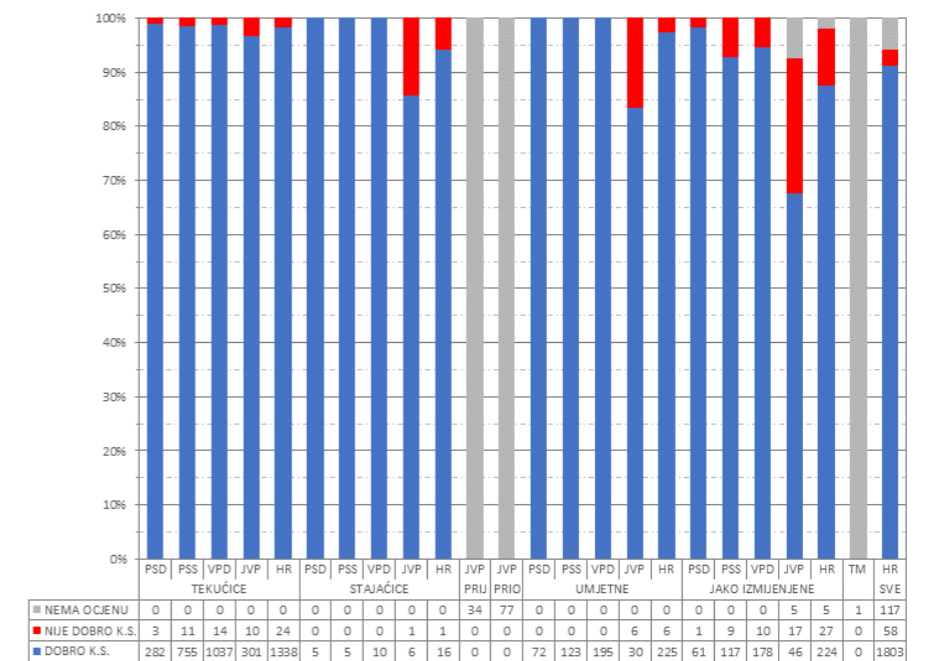
SI 1. Kartografski prikaz stanja vodnih tijela

Živa i njezini spojevi (MGK)

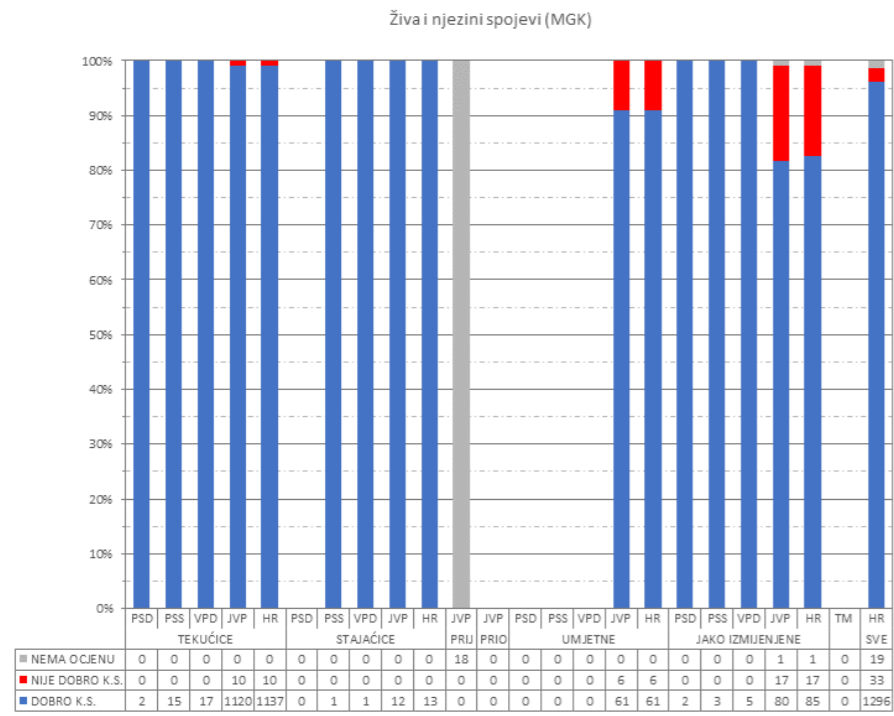


SI 2. Sva vodna tijela

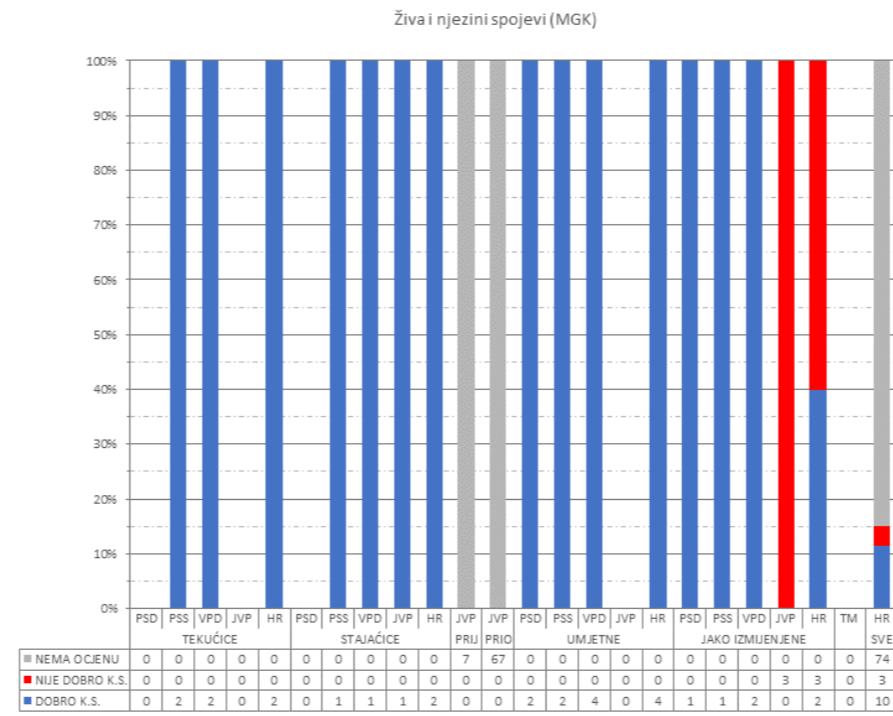
Živa i njezini spojevi (MGK)



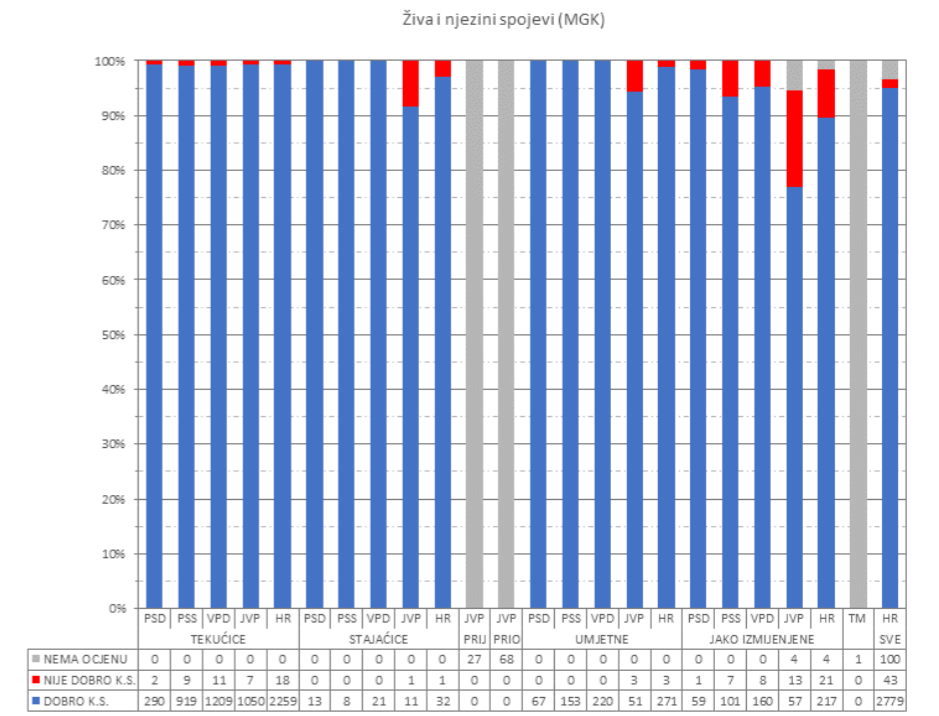
SI 3. Vodna tijela za koja postoji obaveza izvješćivanja



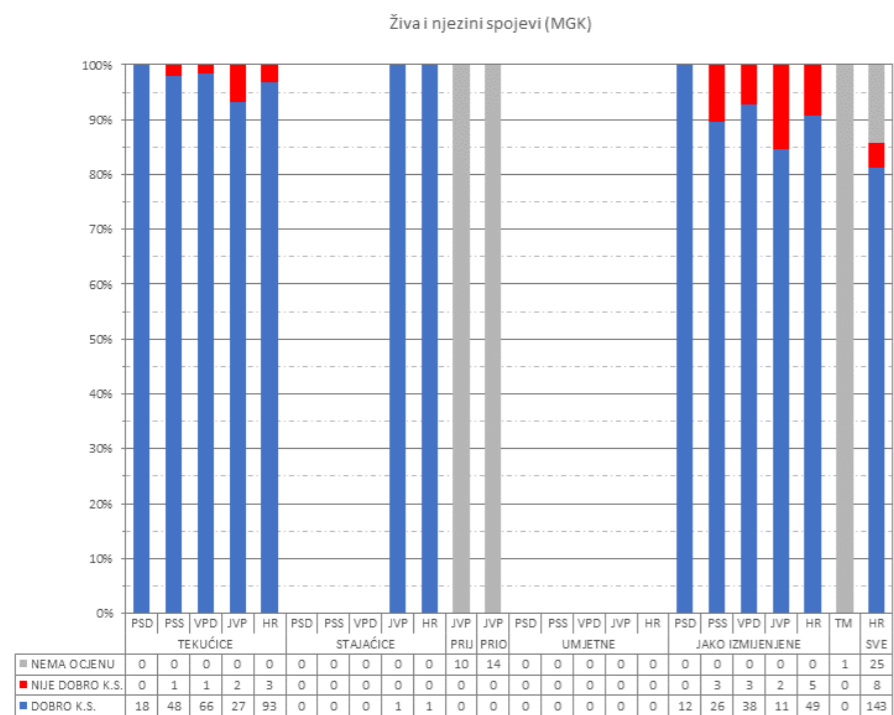
SI 4. Stanje na zaštićenim područjima A, sva vodna tijela



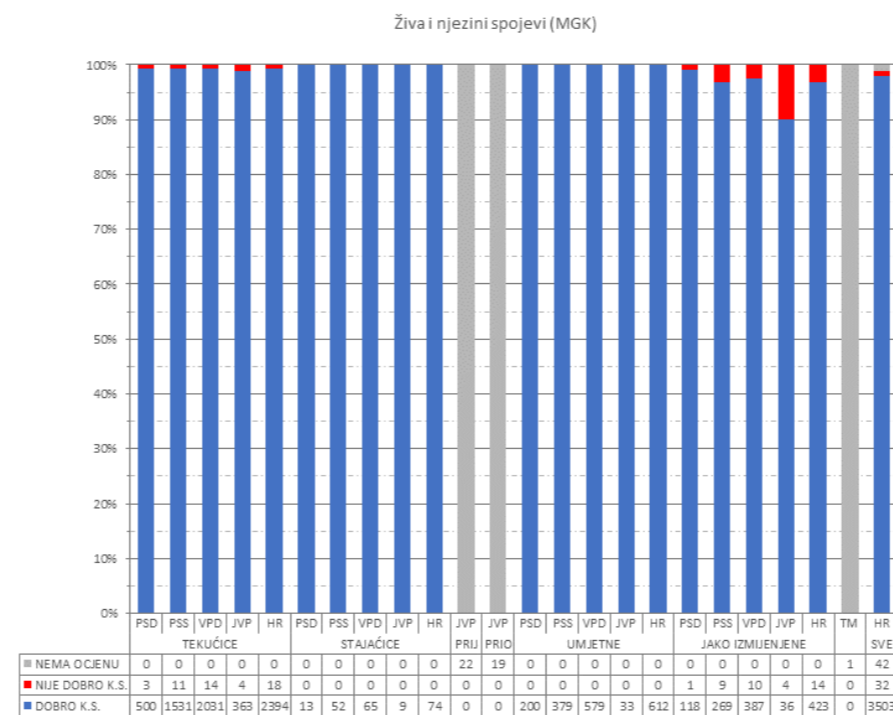
SI 6. Stanje na zaštićenim područjima C, sva vodna tijela



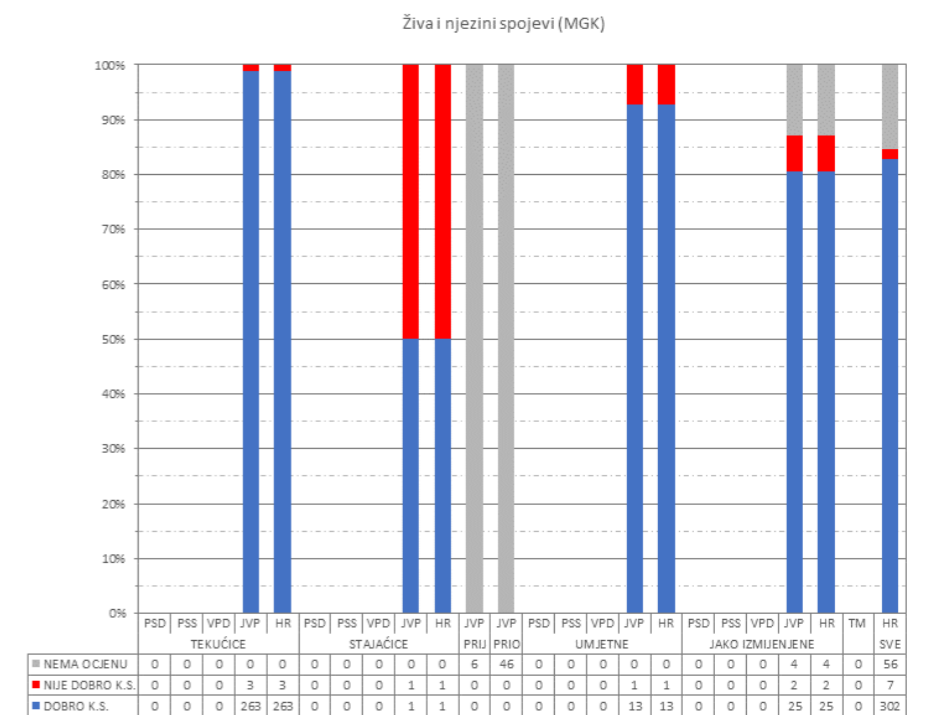
SI 8. Stanje na zaštićenim područjima E, sva vodna tijela



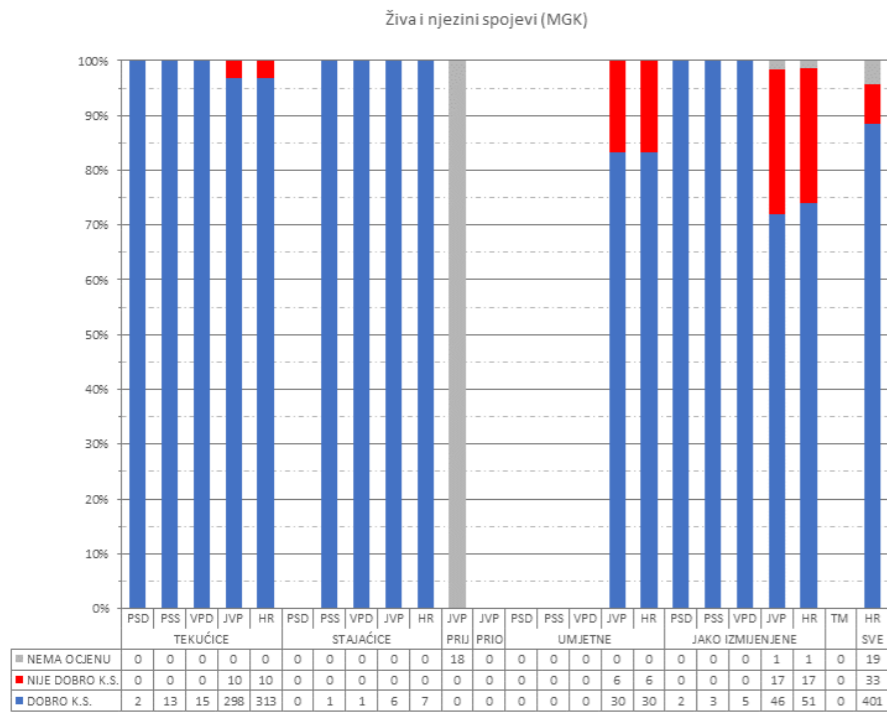
SI 5. Stanje na zaštićenim područjima B, sva vodna tijela



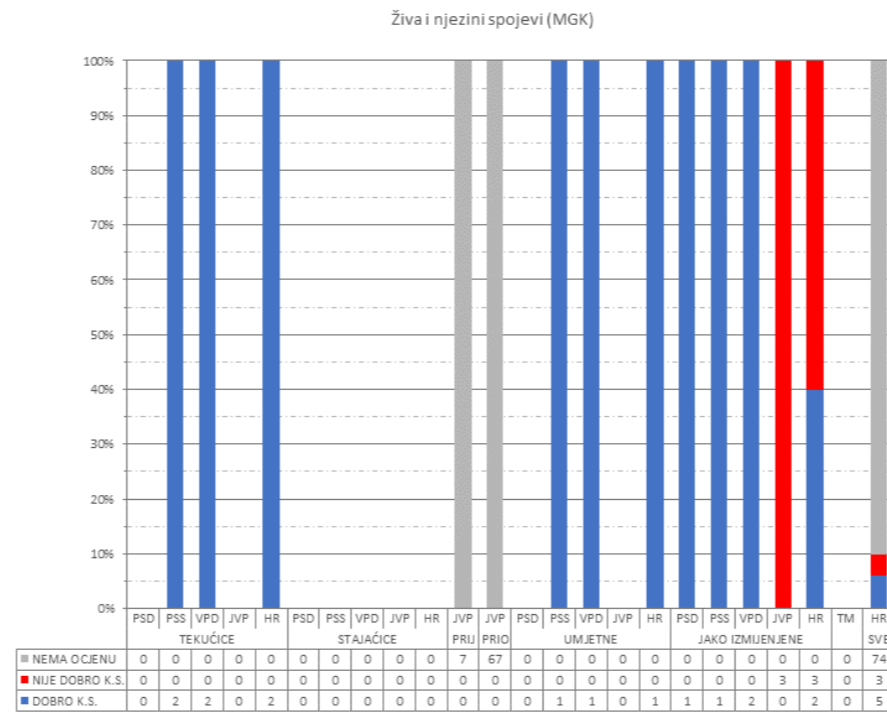
SI 7. Stanje na zaštićenim područjima D, sva vodna tijela



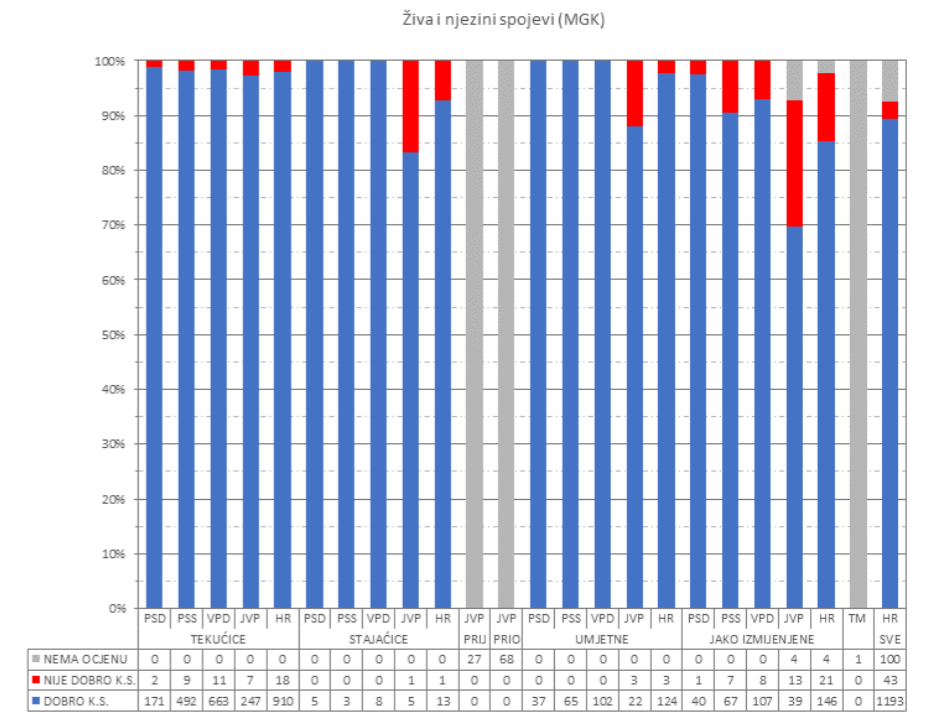
SI 9. Stanje na zaštićenim područjima F, sva vodna tijela



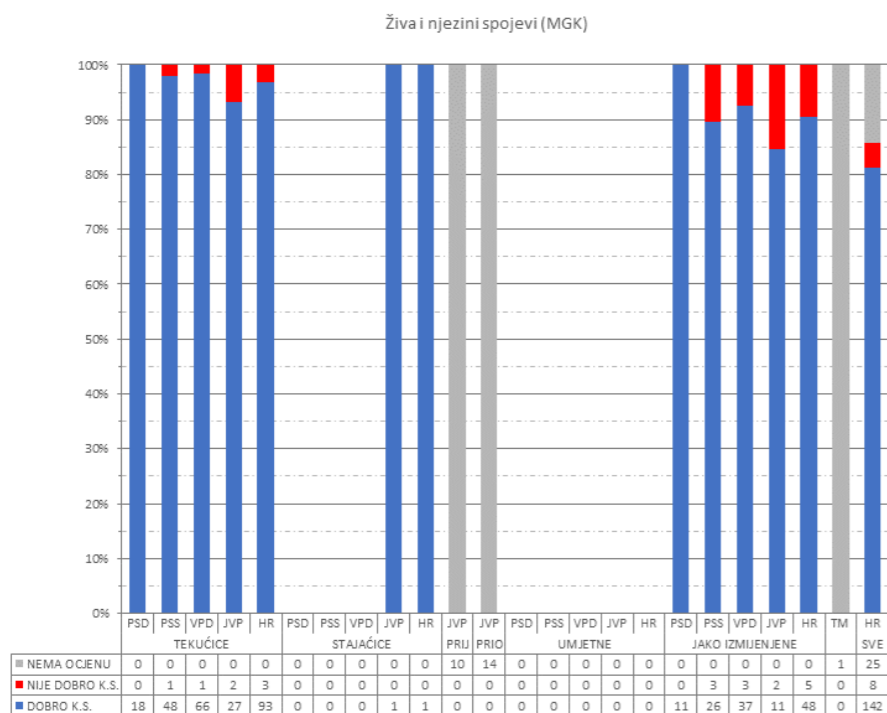
SI 10. Stanje na zaštićenim područjima A, vodna tijela za koja postoji obaveza izvješćivanja



SI 12. Stanje na zaštićenim područjima C, vodna tijela za koja postoji obaveza izvješćivanja



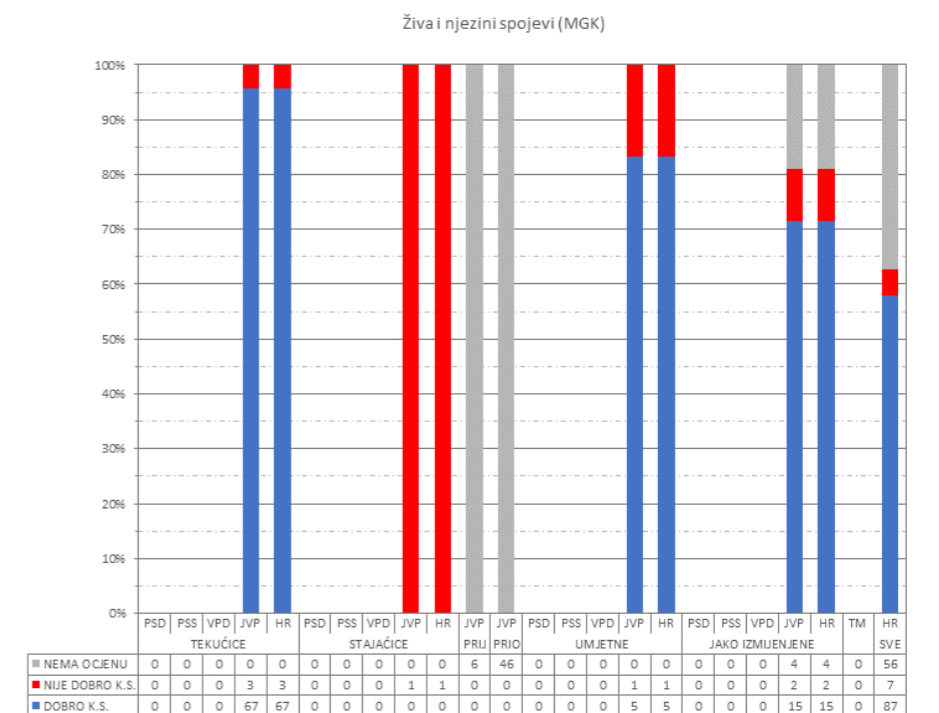
SI 14. Stanje na zaštićenim područjima E, vodna tijela za koja postoji obaveza izvješćivanja



SI 11. Stanje na zaštićenim područjima B, vodna tijela za koja postoji obaveza izvješćivanja



SI 13. Stanje na zaštićenim područjima D, vodna tijela za koja postoji obaveza izvješćivanja



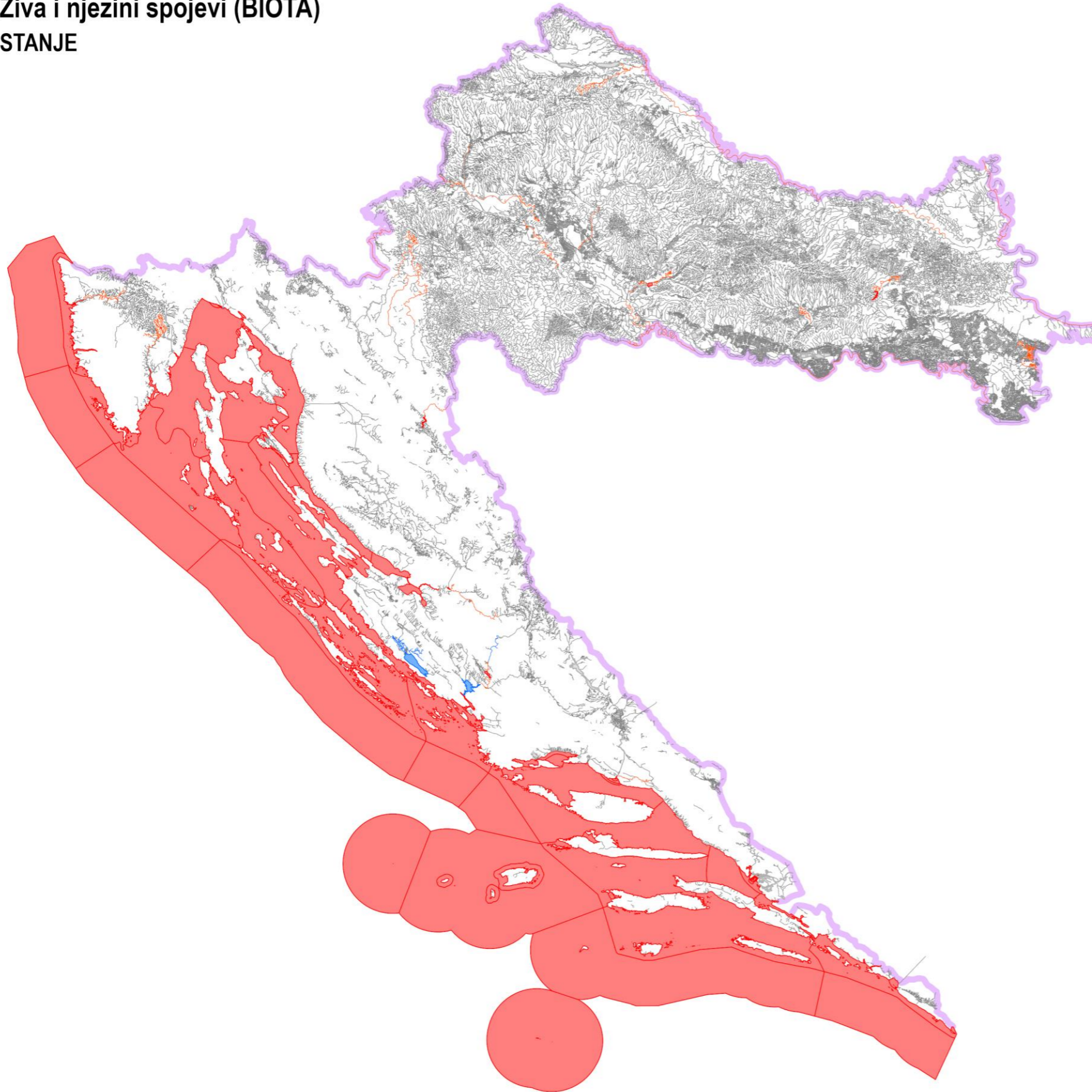
SI 15. Stanje na zaštićenim područjima F, vodna tijela za koja postoji obaveza izvješćivanja

- A. područja zaštite vode namijenjena za ljudsku potrošnju ili rezervirane za te namjene u budućnosti
- B. područja pogodna za zaštitu gospodarski značajnih vodenih organizama

- C. područja za kupanje i rekreaciju
- D. područja podložna eutrofikaciji i područja ranjiva na nitrate

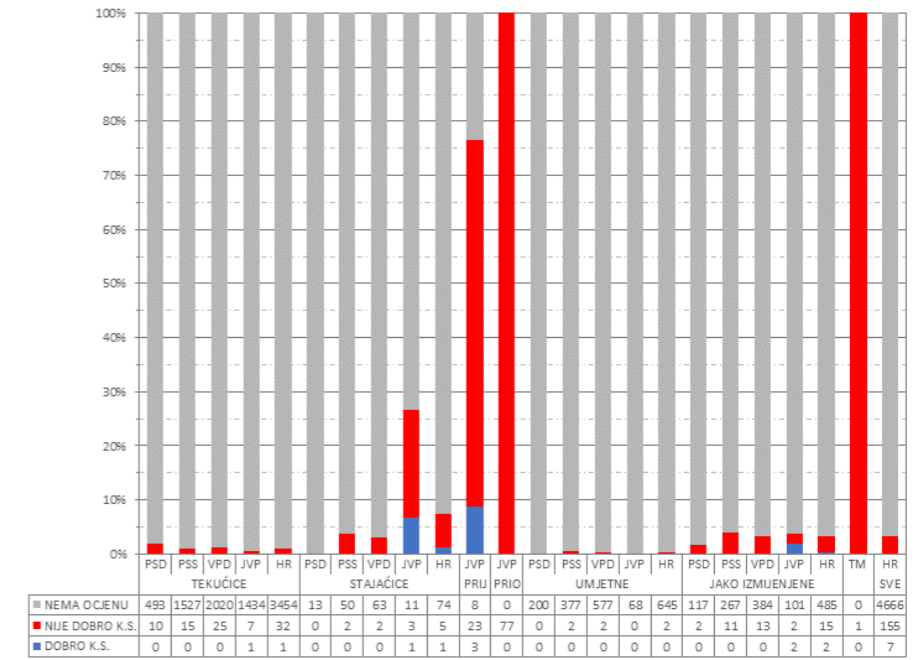
- E. područja namijenjena zaštiti staništa ili vrsta gdje je održavanje ili poboljšanje stanja voda bitan element njihove zaštite
- F. područja loše izmjenjena vodom priobalnim vodama, osjetljivost kojih se ocjenjuje u odnosu na ispuštanje komunalnih otpadnih voda

Živa i njezini spojevi (BIOTA) STANJE



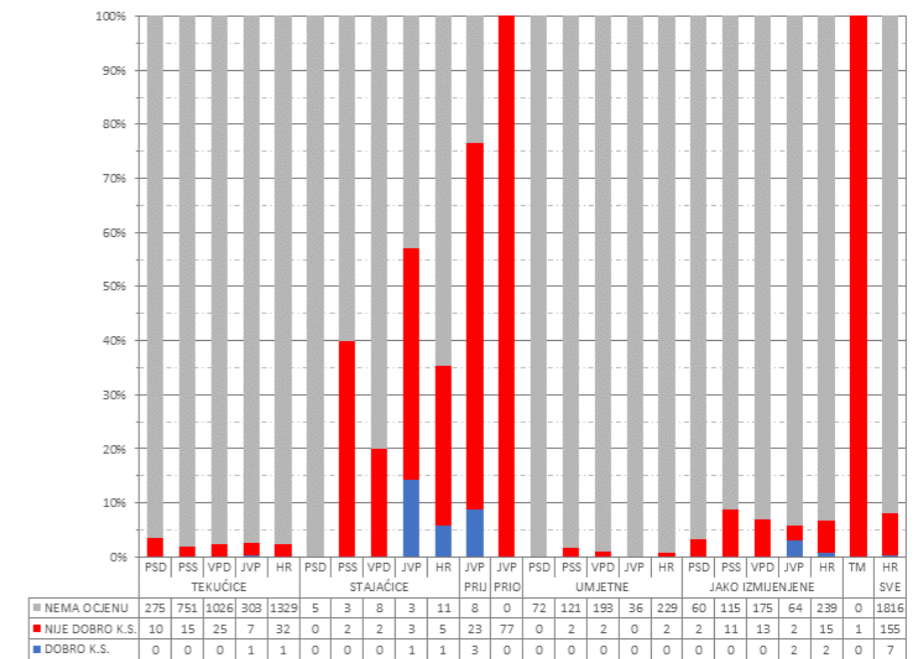
Sl 1. Kartografski prikaz stanja vodnih tijela

Živa i njezini spojevi (BIO)

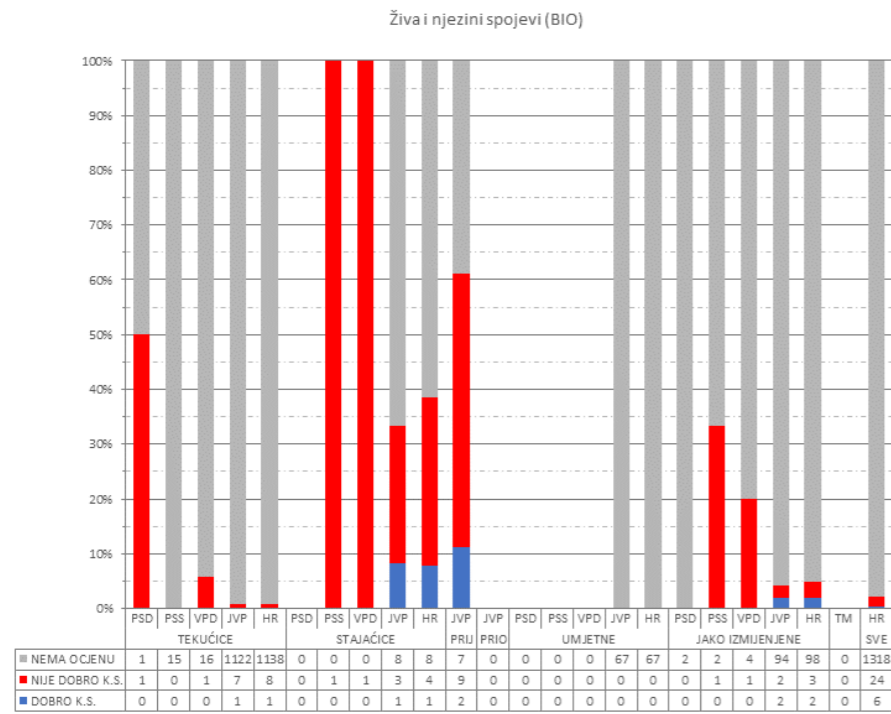


Sl 2. Sva vodna tijela

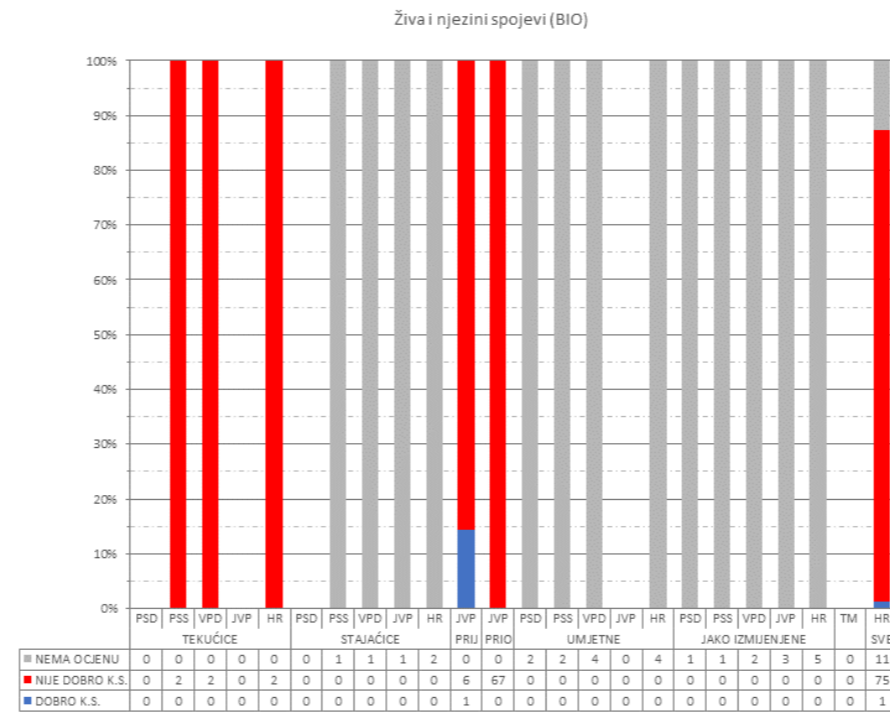
Živa i njezini spojevi (BIO)



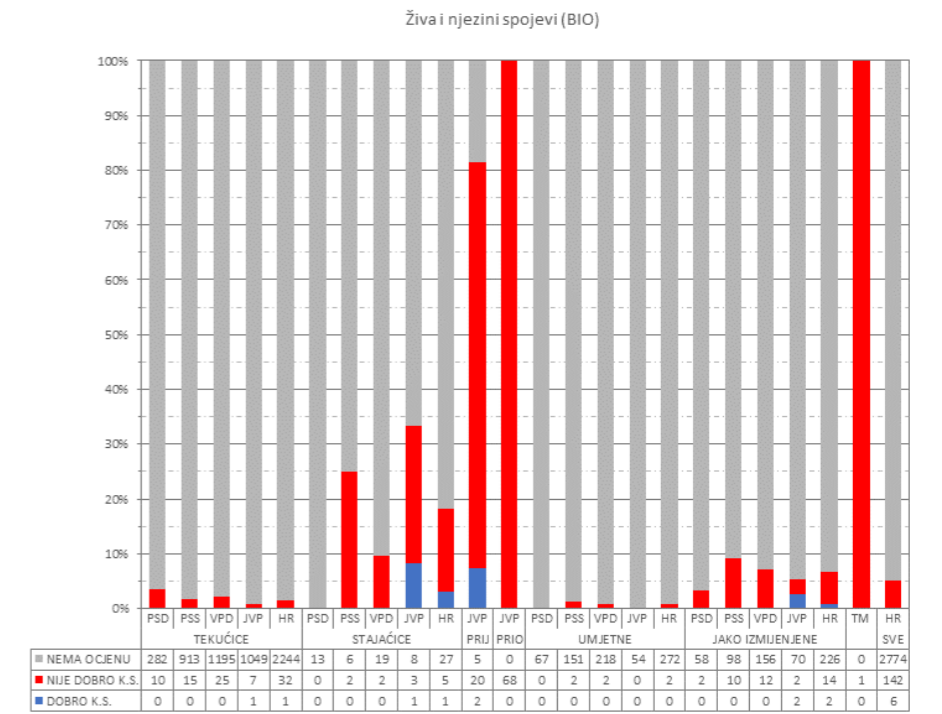
Sl 3. Vodna tijela za koja postoji obaveza izvješćivanja



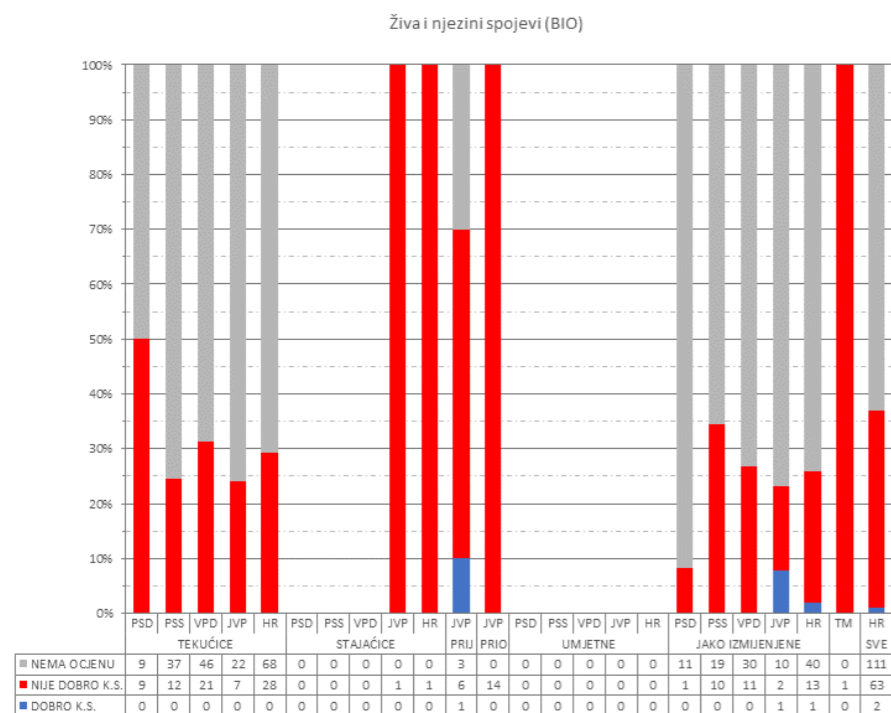
SI 4. Stanje na zaštićenim područjima A, sva vodna tijela



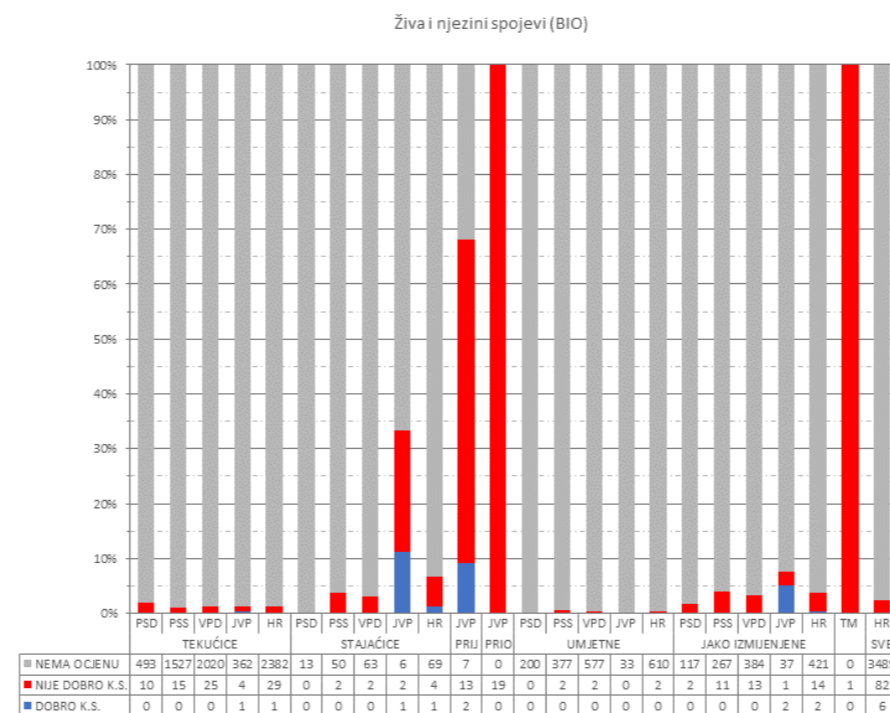
SI 6. Stanje na zaštićenim područjima C, sva vodna tijela



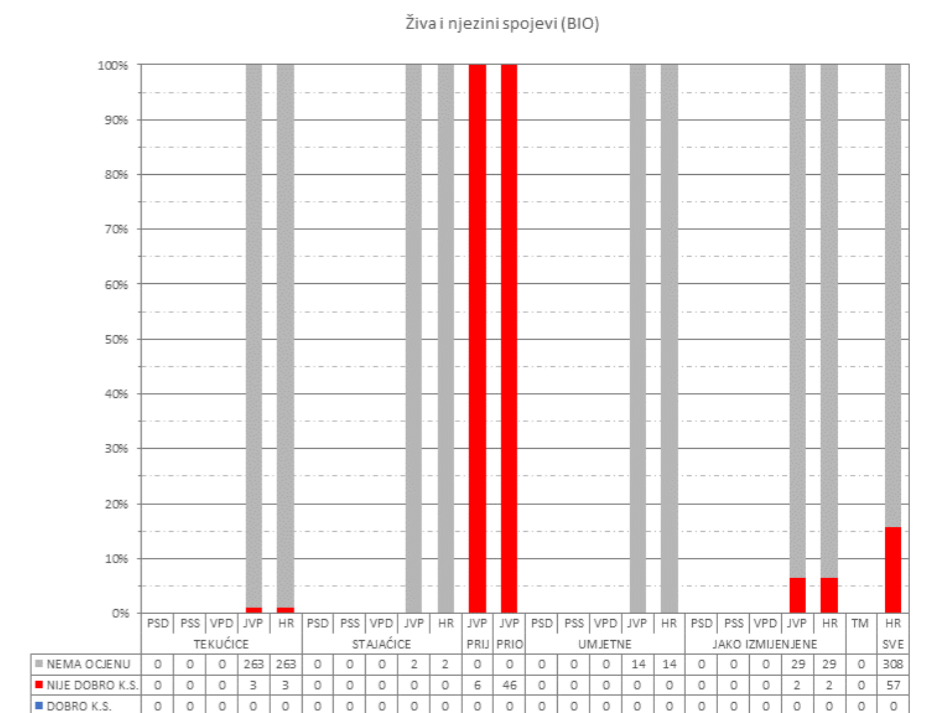
SI 8. Stanje na zaštićenim područjima E, sva vodna tijela



SI 5. Stanje na zaštićenim područjima B, sva vodna tijela

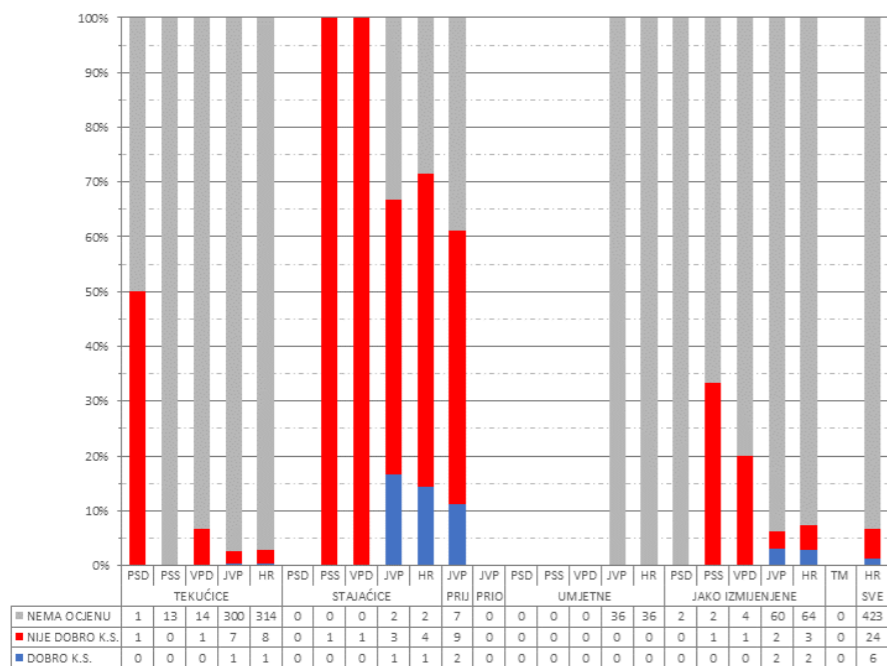


SI 7. Stanje na zaštićenim područjima D, sva vodna tijela



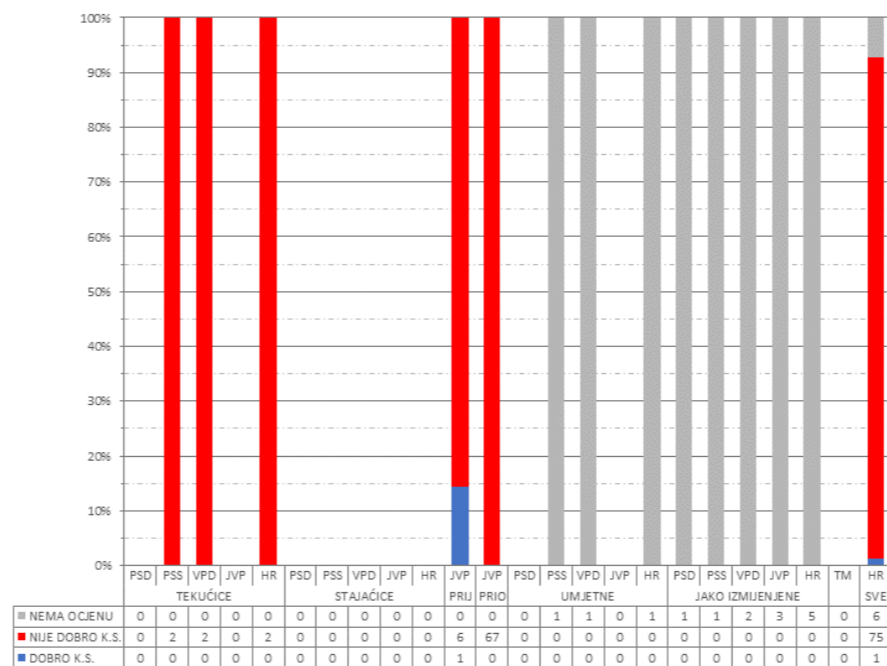
SI 9. Stanje na zaštićenim područjima F, sva vodna tijela

Živa i njezini spojevi (BIO)



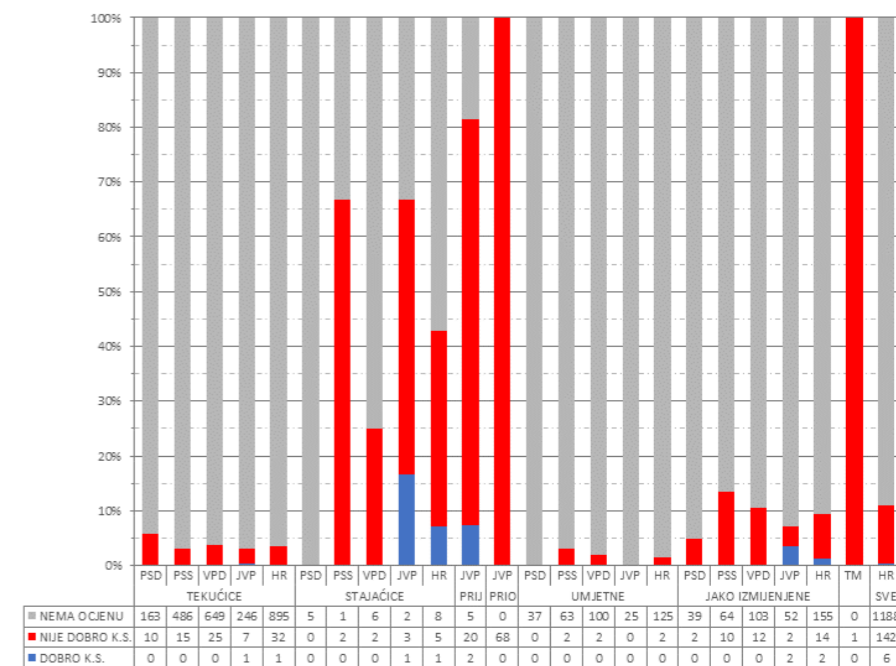
SI 10. Stanje na zaštićenim područjima A, vodna tijela za koja postoji obaveza izvješćivanja

Živa i njezini spojevi (BIO)



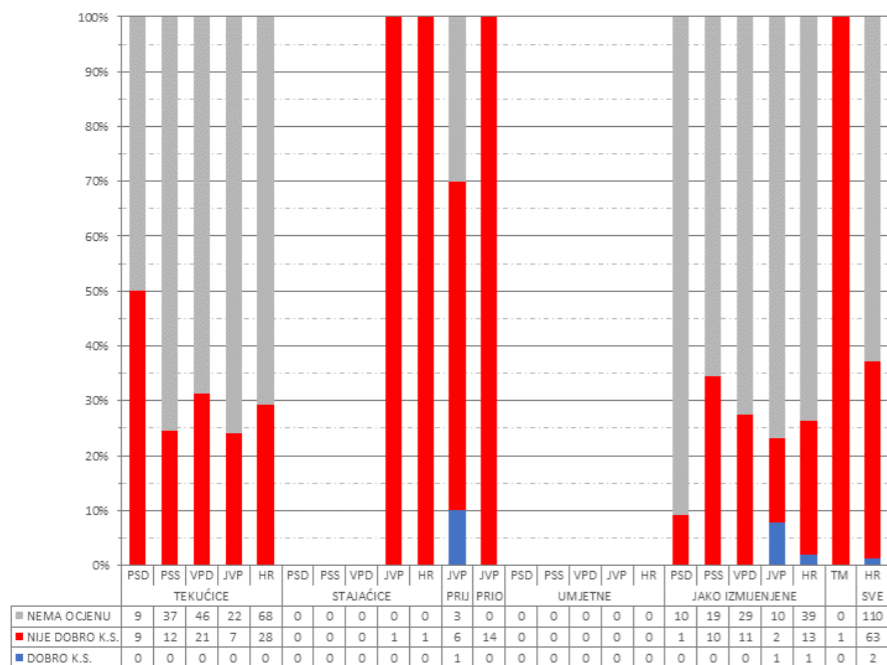
SI 12. Stanje na zaštićenim područjima C, vodna tijela za koja postoji obaveza izvješćivanja

Živa i njezini spojevi (BIO)



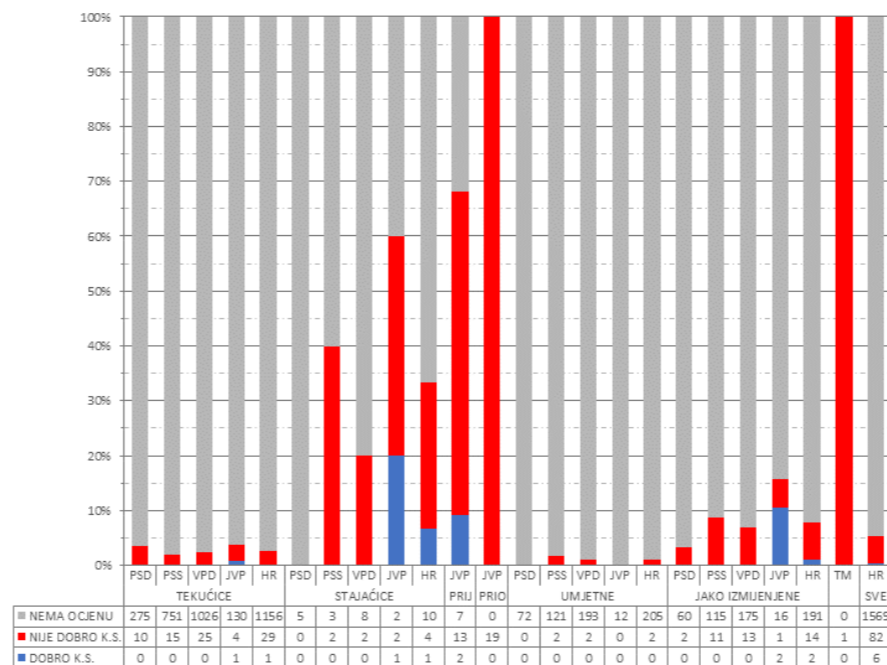
SI 14. Stanje na zaštićenim područjima E, vodna tijela za koja postoji obaveza izvješćivanja

Živa i njezini spojevi (BIO)



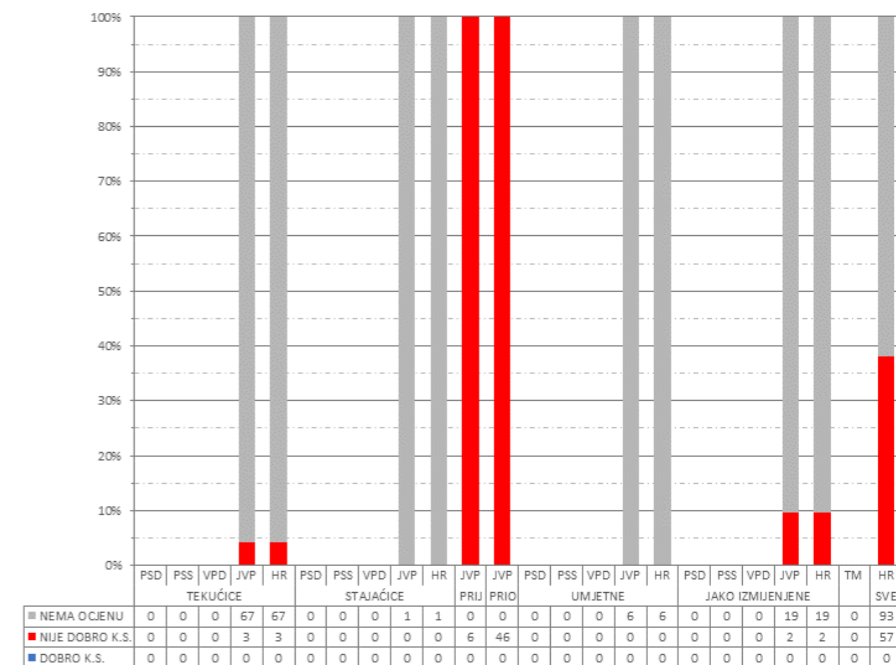
SI 11. Stanje na zaštićenim područjima B, vodna tijela za koja postoji obaveza izvješćivanja

Živa i njezini spojevi (BIO)



SI 13. Stanje na zaštićenim područjima D, vodna tijela za koja postoji obaveza izvješćivanja

Živa i njezini spojevi (BIO)



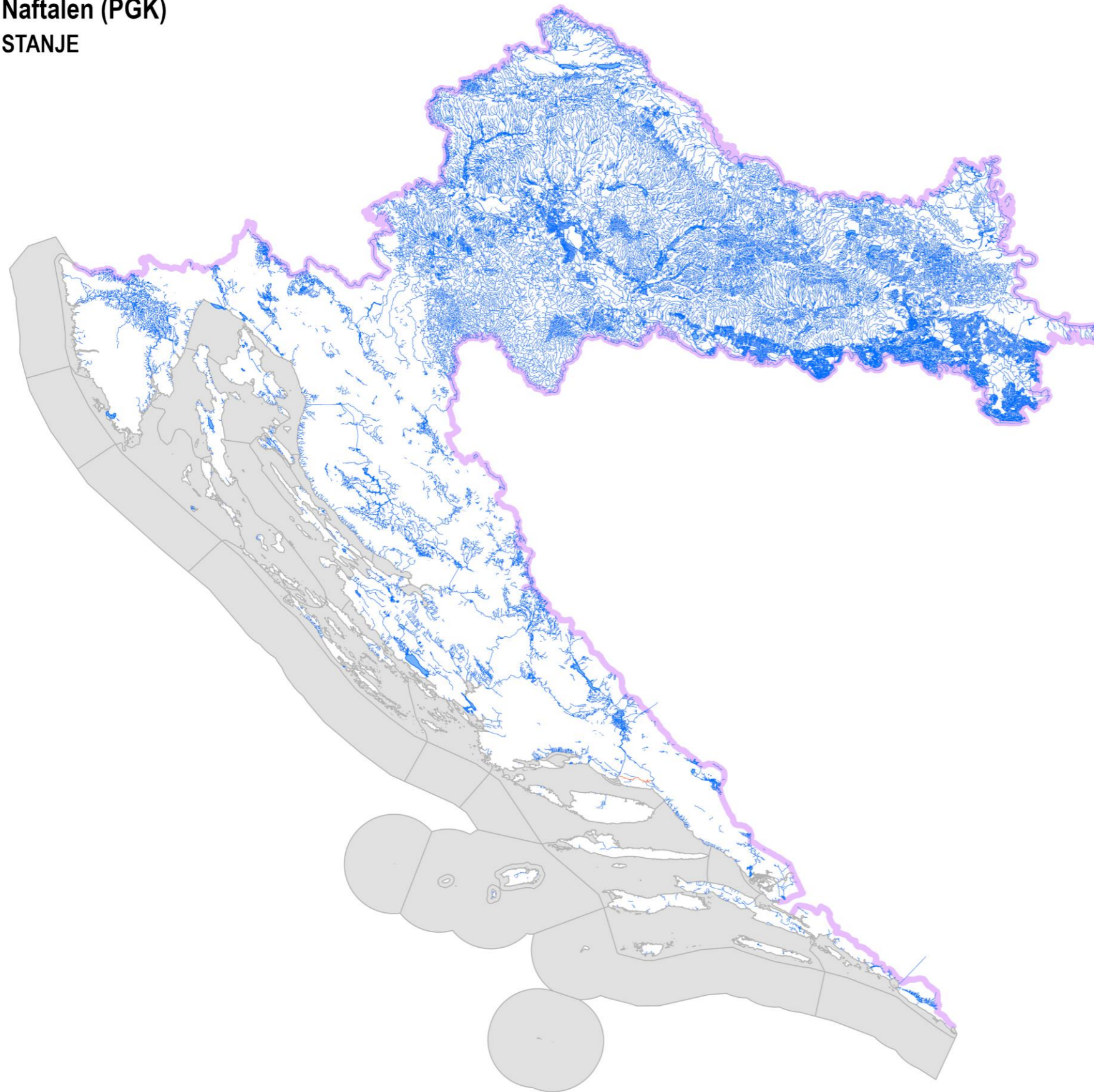
SI 15. Stanje na zaštićenim područjima F, vodna tijela za koja postoji obaveza izvješćivanja

A. područja zaštite vode namijenjena za ljudsku potrošnju ili rezervirane za te namjene u budućnosti
B. područja pogodna za zaštitu gospodarski značajnih vodenih organizama

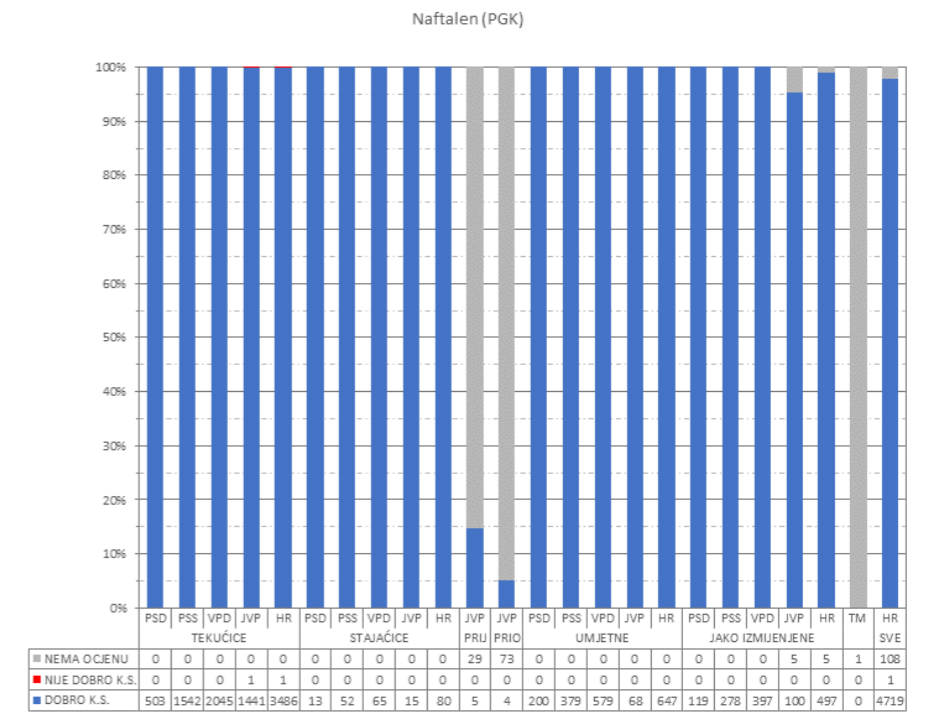
C. područja za kupanje i rekreaciju
D. područja podložna eutrofikaciji i područja ranjiva na nitrata

E. područja namijenjena zaštiti staništa ili vrsta gdje je održavanje ili poboljšanje stanja voda bitan element njihove zaštite
F. područja loše izmjene voda priobalnim vodama, osjetljivost kojih se ocjenjuje u odnosu na ispuštanje komunalnih otpadnih voda

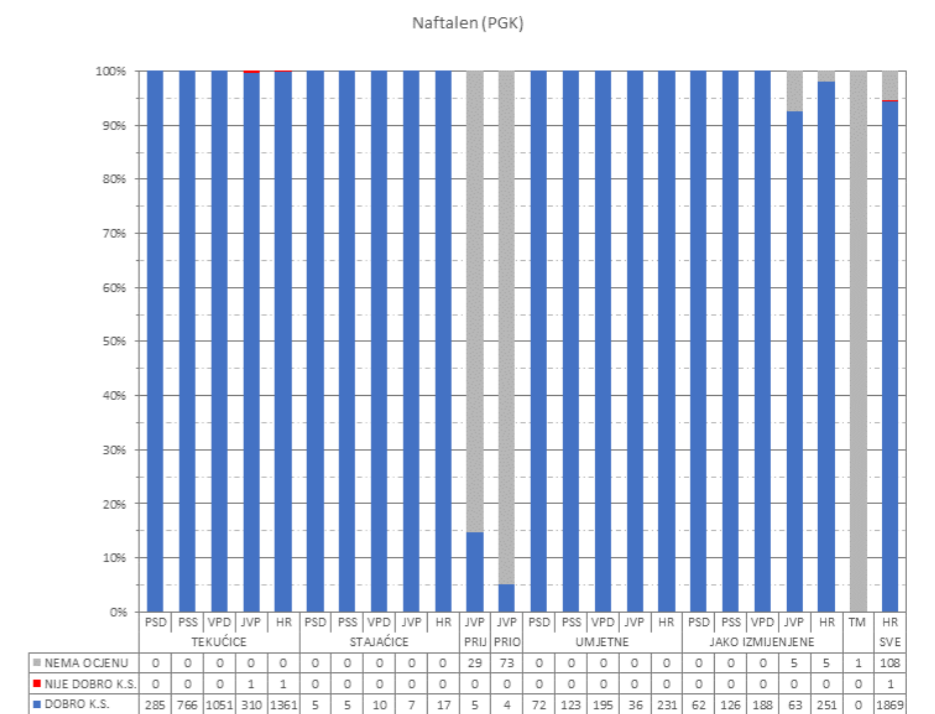
Naftalen (PGK) STANJE



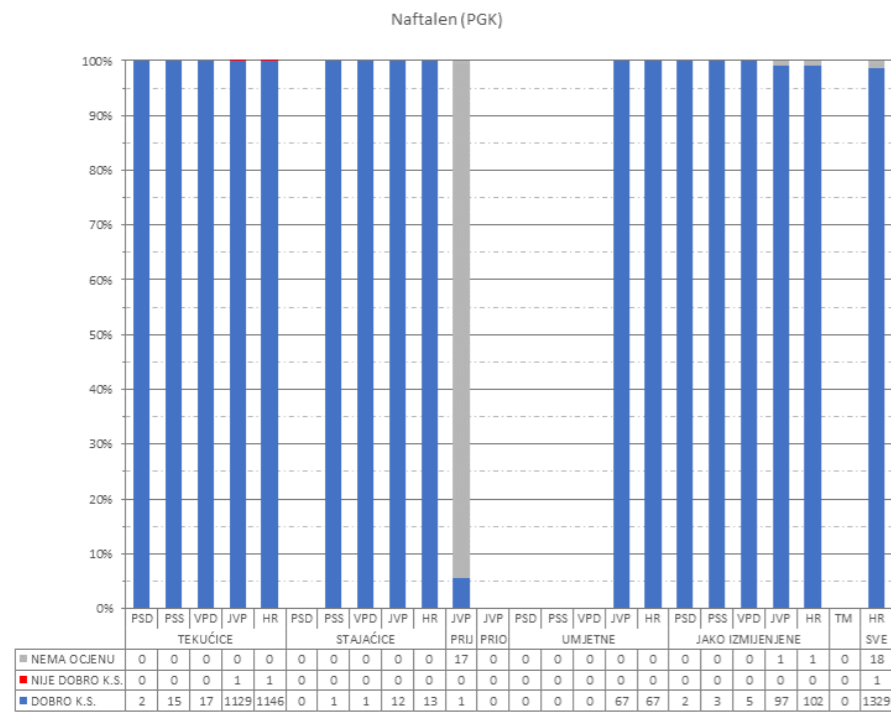
Sl 1. Kartografski prikaz stanja vodnih tijela



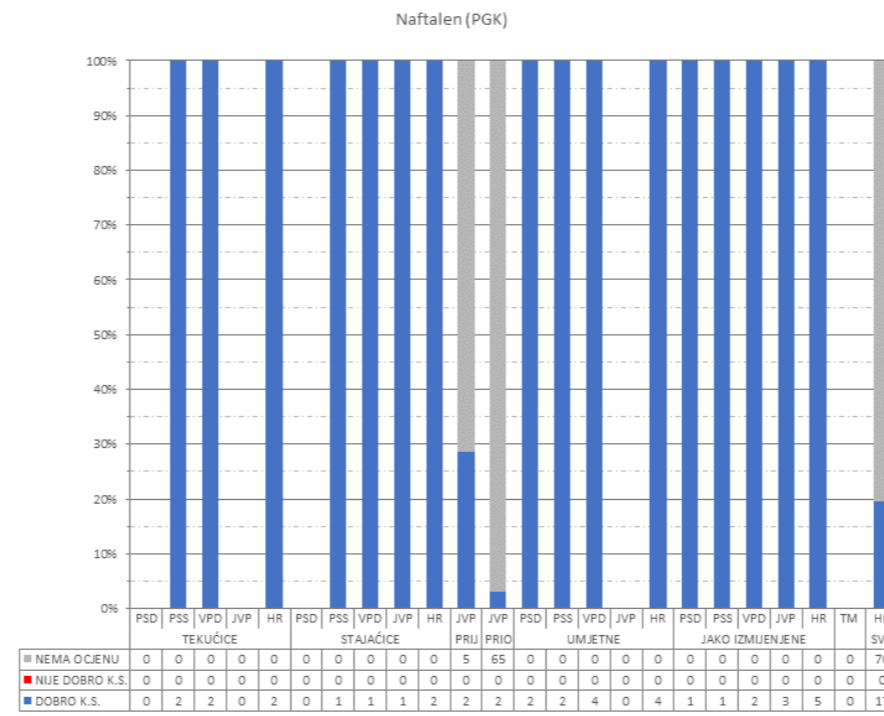
Sl 2. Sva vodna tijela



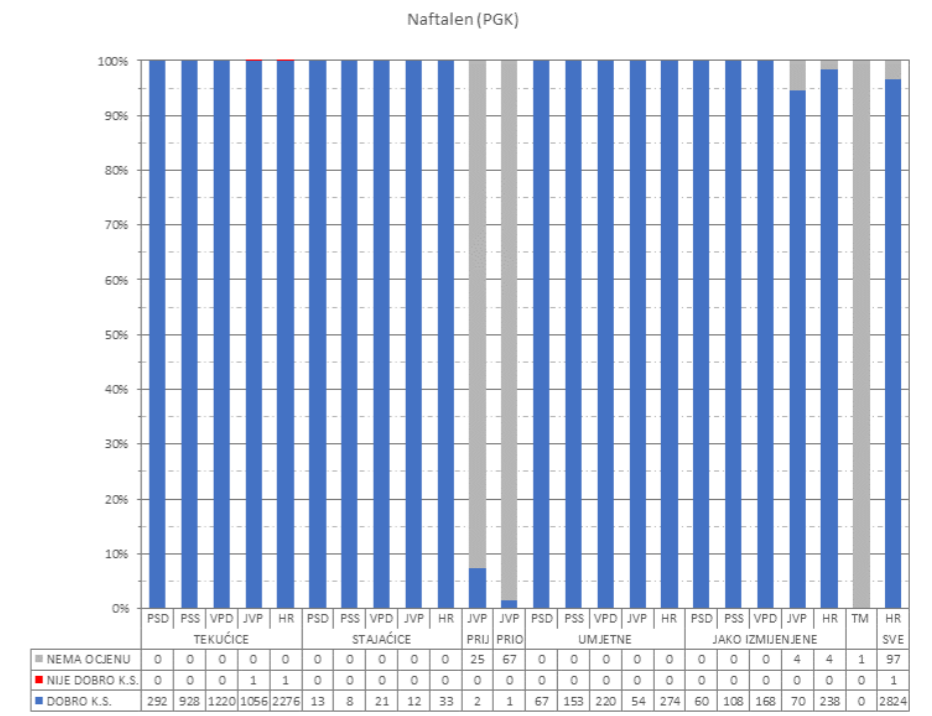
Sl 3. Vodna tijela za koja postoji obaveza izvješćivanja



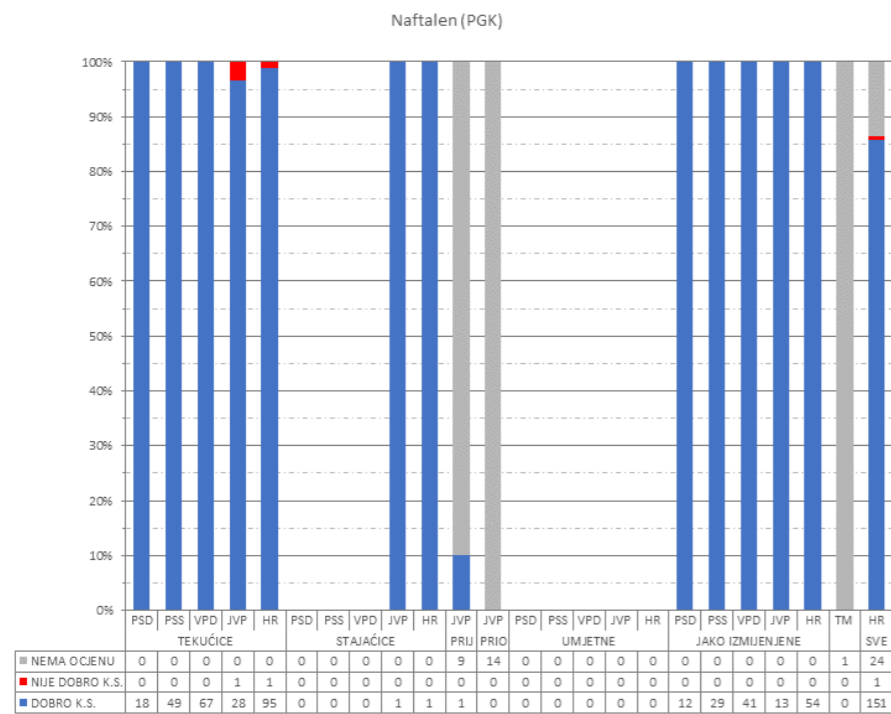
SI 4. Stanje na zaštićenim područjima A, sva vodna tijela



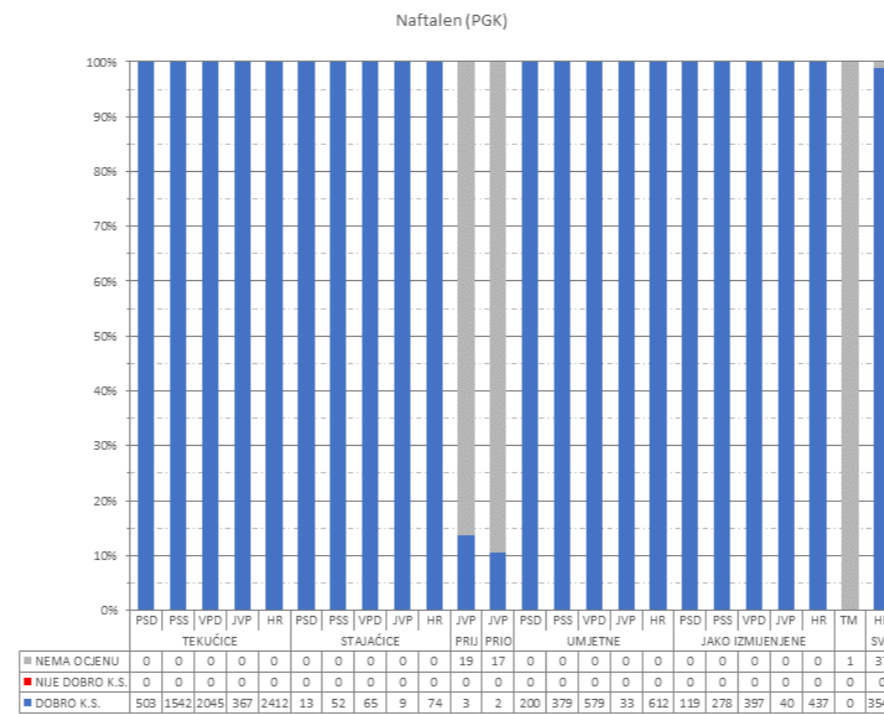
SI 6. Stanje na zaštićenim područjima C, sva vodna tijela



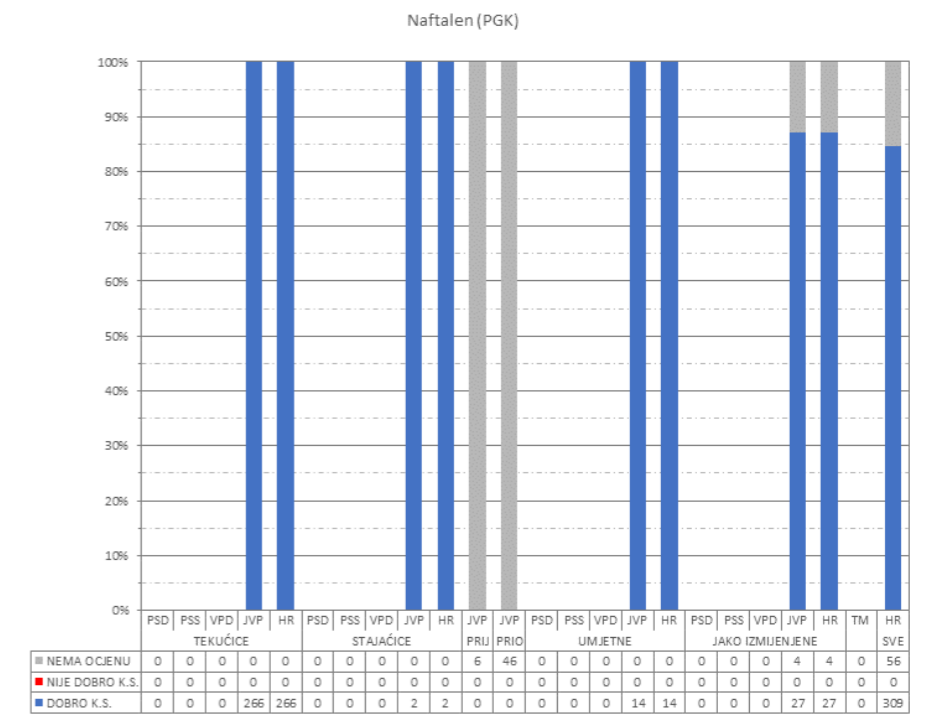
SI 8. Stanje na zaštićenim područjima E, sva vodna tijela



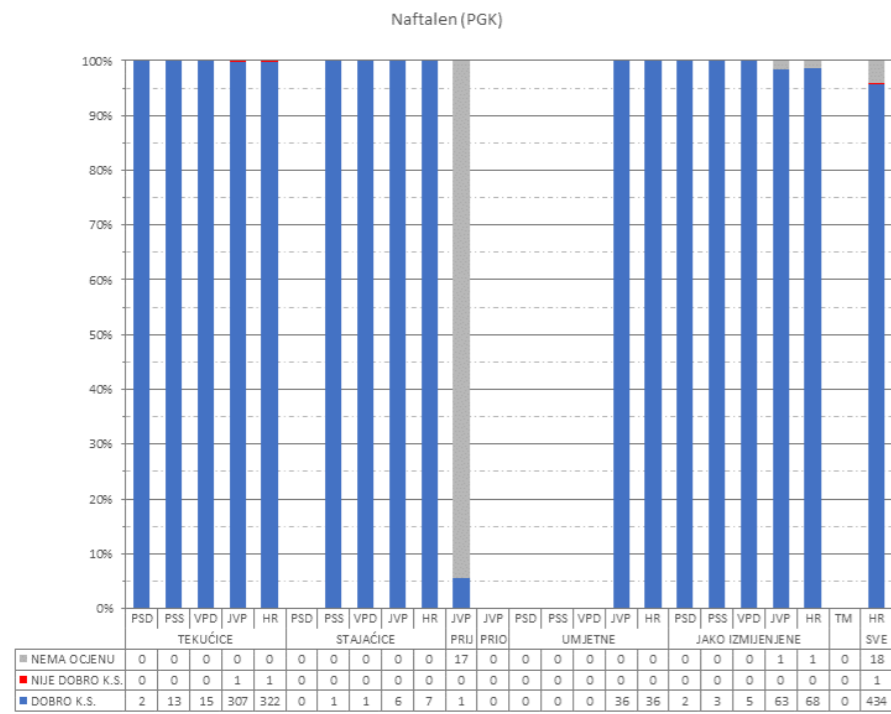
SI 5. Stanje na zaštićenim područjima B, sva vodna tijela



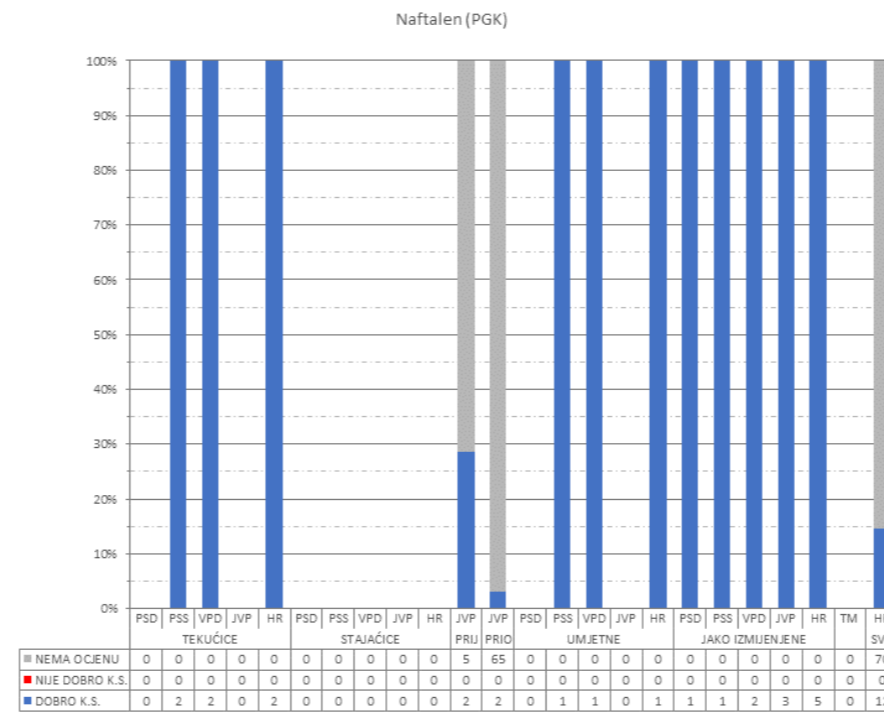
SI 7. Stanje na zaštićenim područjima D, sva vodna tijela



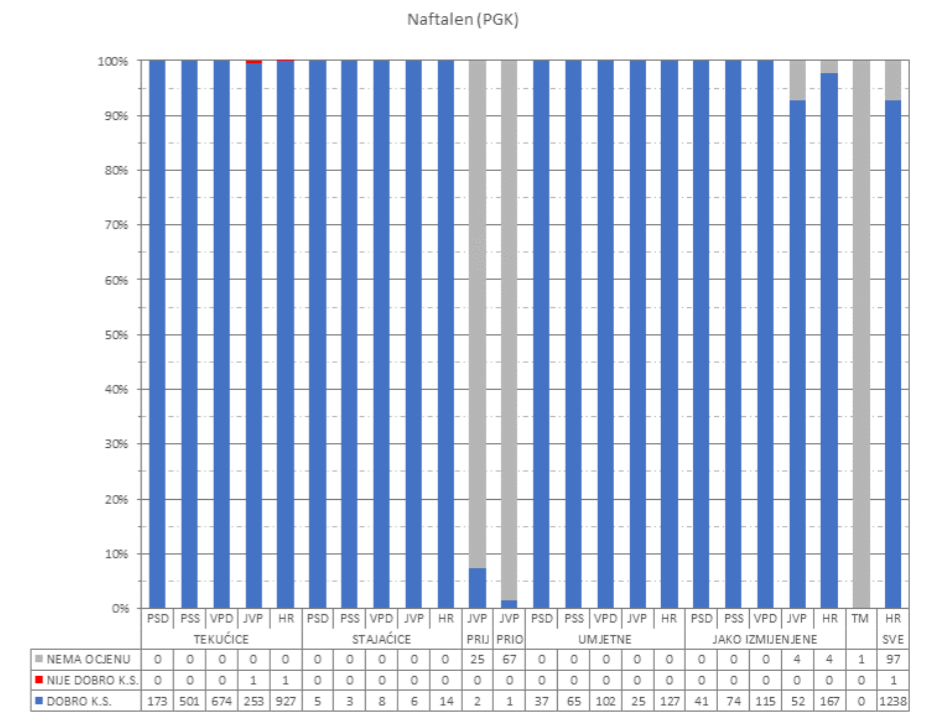
SI 9. Stanje na zaštićenim područjima F, sva vodna tijela



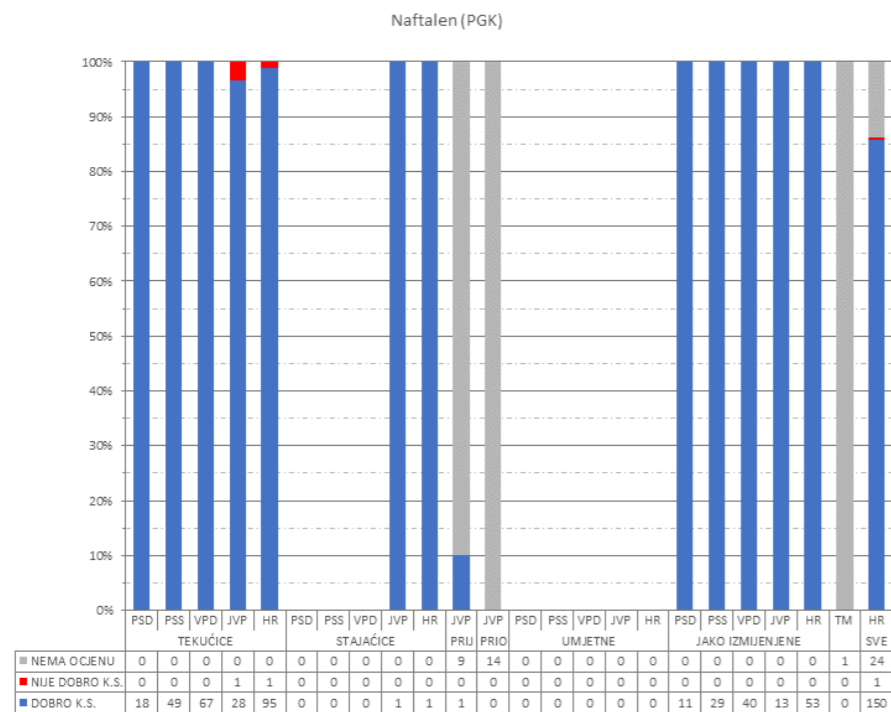
SI 10. Stanje na zaštićenim područjima A, vodna tijela za koja postoji obaveza izvješćivanja



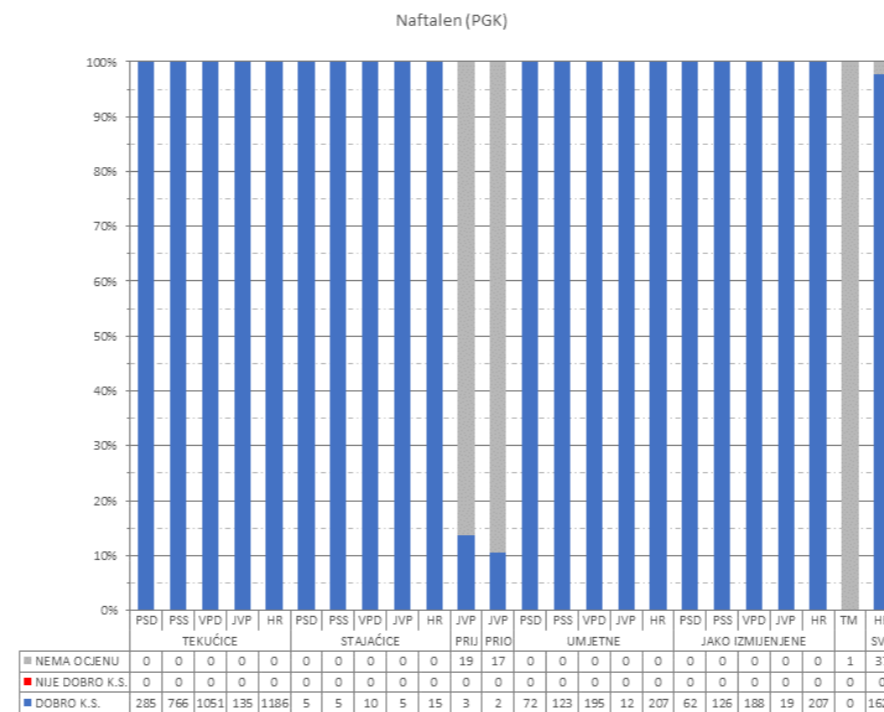
SI 12. Stanje na zaštićenim područjima C, vodna tijela za koja postoji obaveza izvješćivanja



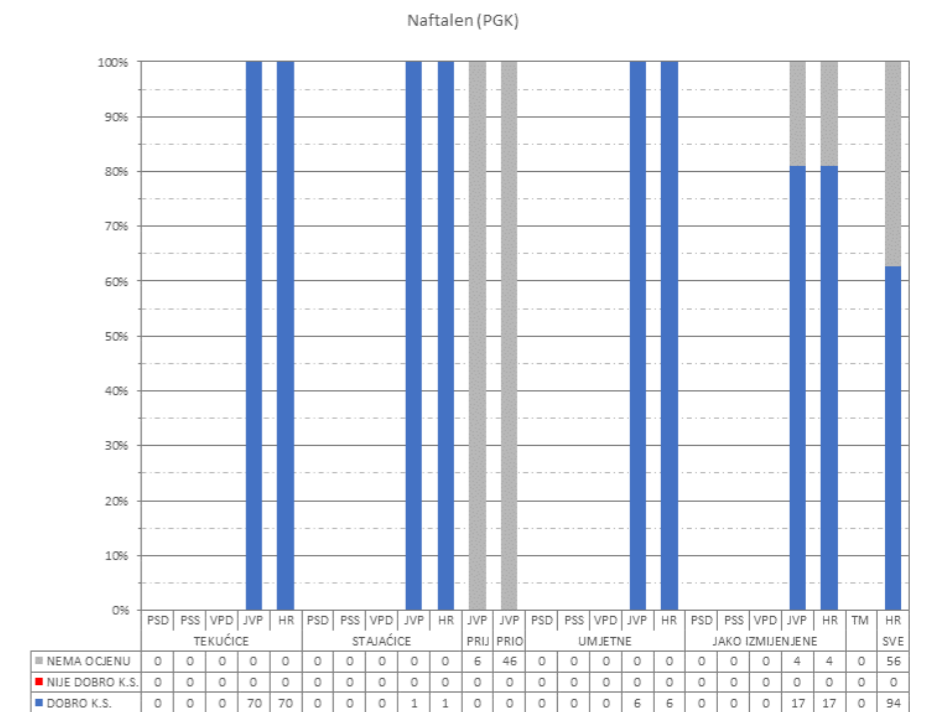
SI 14. Stanje na zaštićenim područjima E, vodna tijela za koja postoji obaveza izvješćivanja



SI 11. Stanje na zaštićenim područjima B, vodna tijela za koja postoji obaveza izvješćivanja



SI 13. Stanje na zaštićenim područjima D, vodna tijela za koja postoji obaveza izvješćivanja



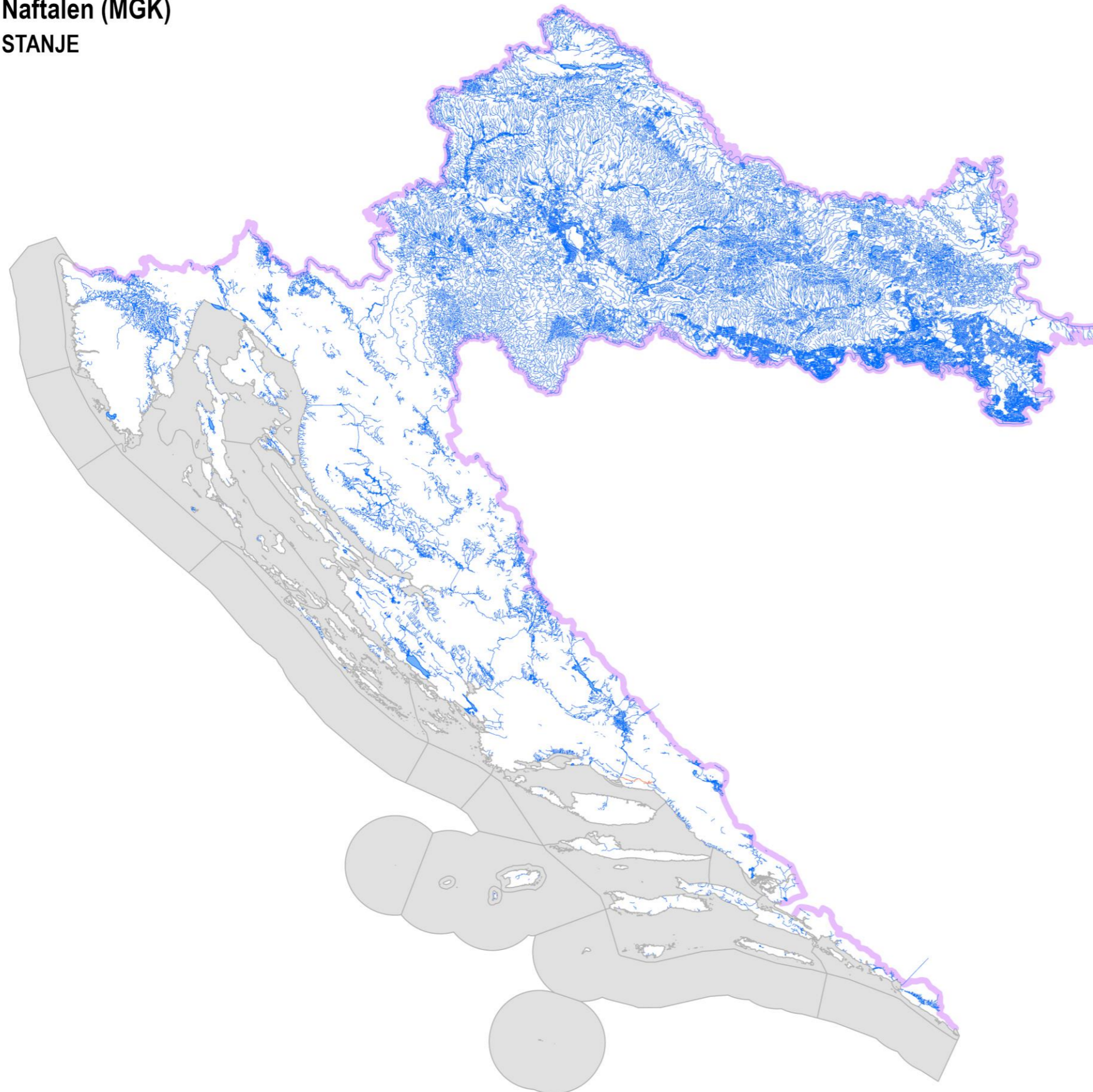
SI 15. Stanje na zaštićenim područjima F, vodna tijela za koja postoji obaveza izvješćivanja

- A. područja zaštite vode namijenjena za ljudsku potrošnju ili rezervirane za te namjene u budućnosti
- B. područja pogodna za zaštitu gospodarski značajnih vodenih organizama

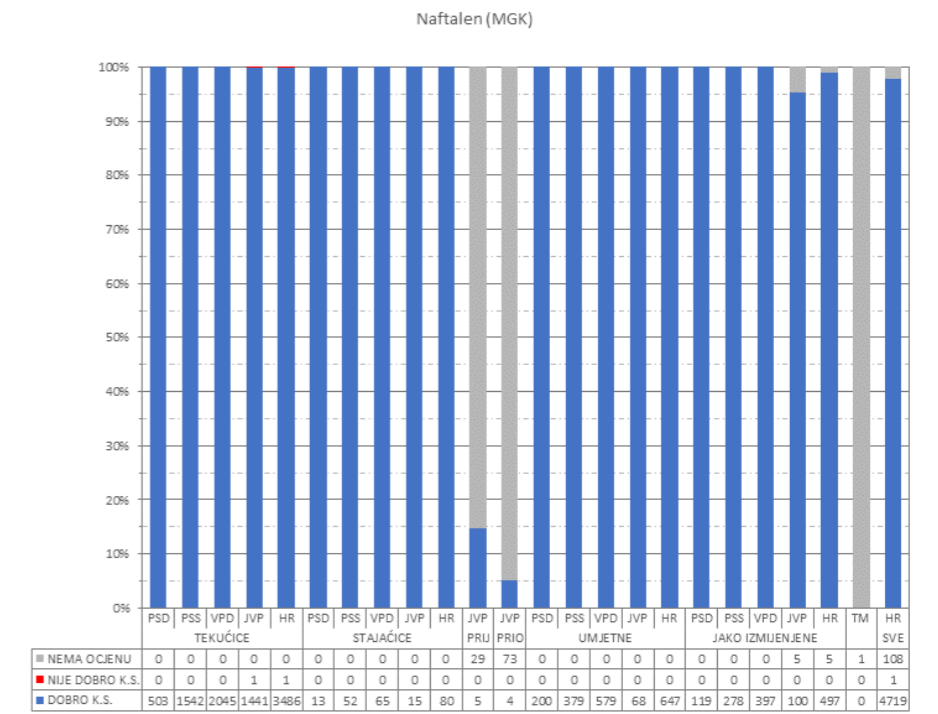
- C. područja za kupanje i rekreaciju
- D. područja podložna eutrofikaciji i područja ranjiva na nitrate

- E. područja namijenjena zaštiti staništa ili vrsta gdje je održavanje ili poboljšanje stanja voda bitan element njihove zaštite
- F. područja loše izmjene voda priobalnim vodama, osjetljivost kojih se ocjenjuje u odnosu na ispuštanje komunalnih otpadnih voda

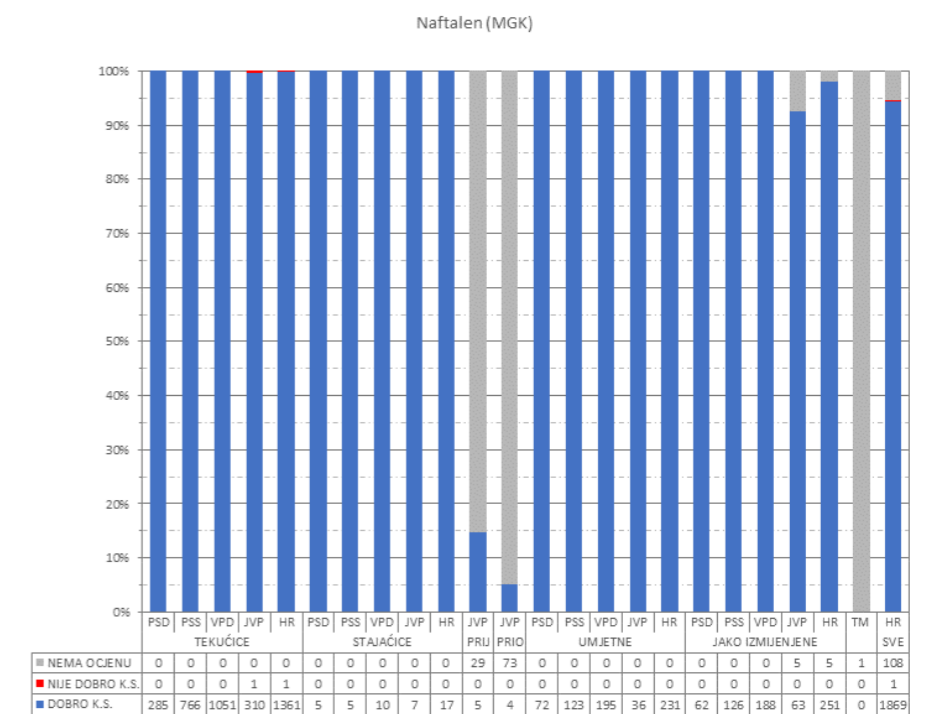
Naftalen (MGK) STANJE



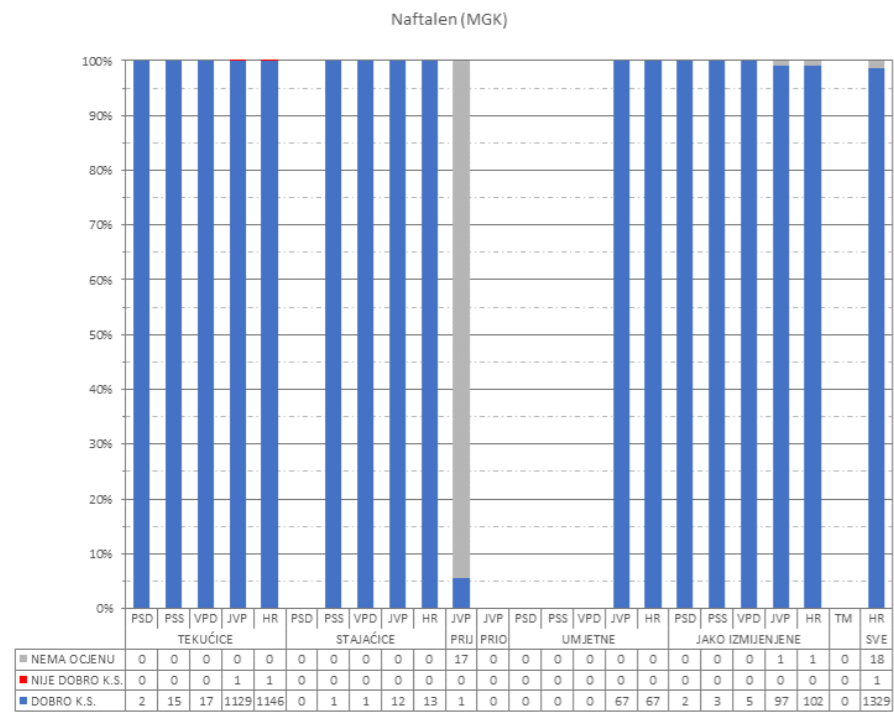
Sl 1. Kartografski prikaz stanja vodnih tijela



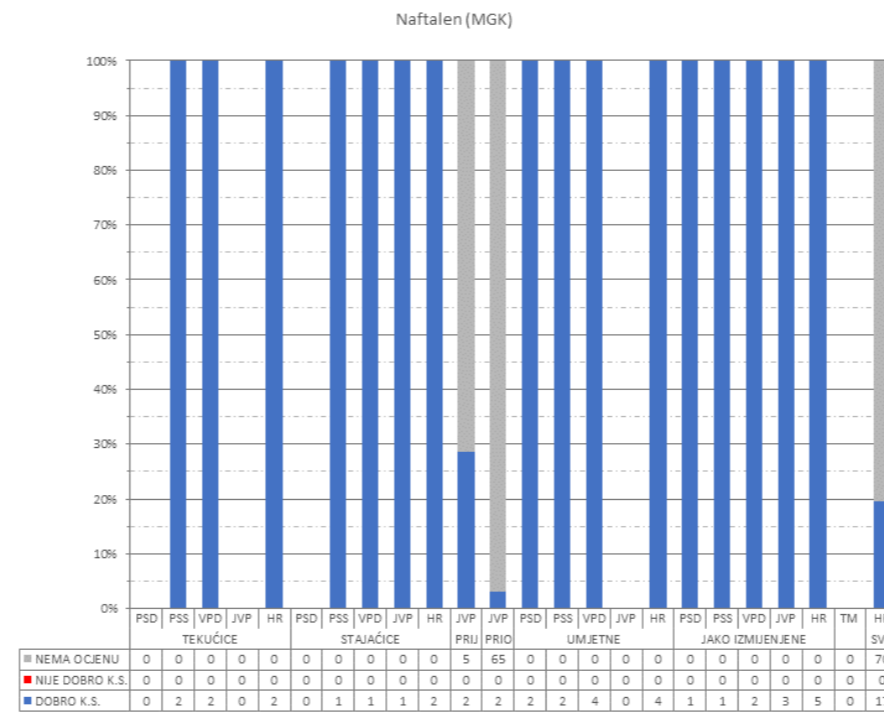
Sl 2. Sva vodna tijela



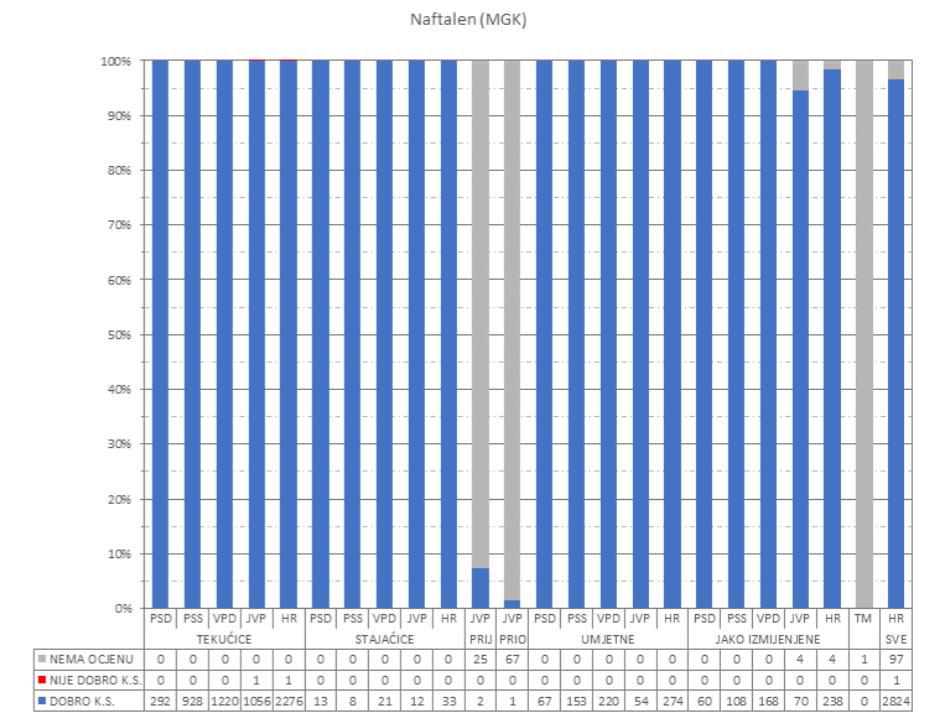
Sl 3. Vodna tijela za koja postoji obaveza izvješćivanja



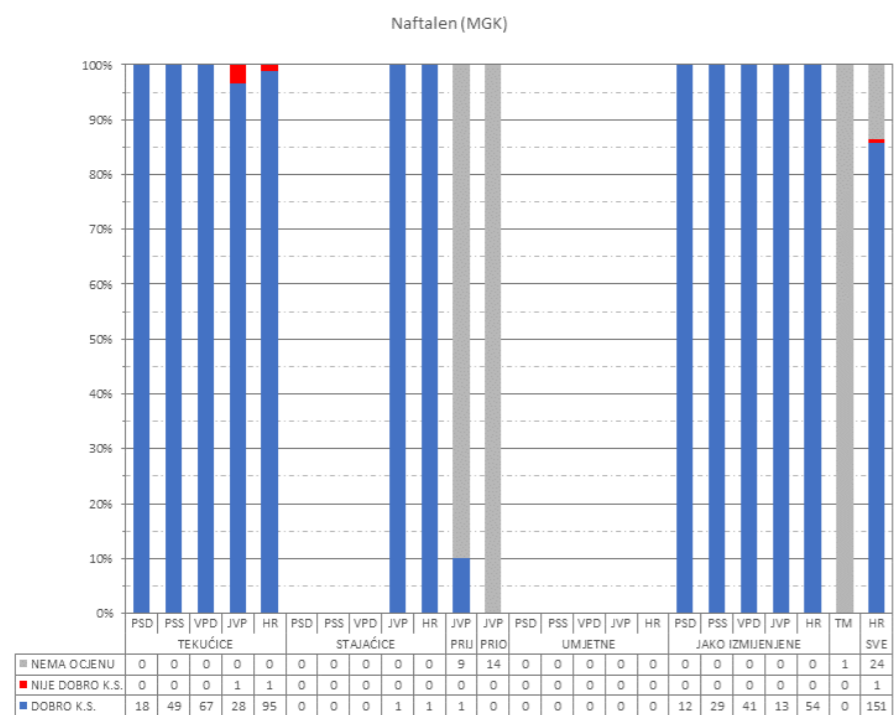
SI 4. Stanje na zaštićenim područjima A, sva vodna tijela



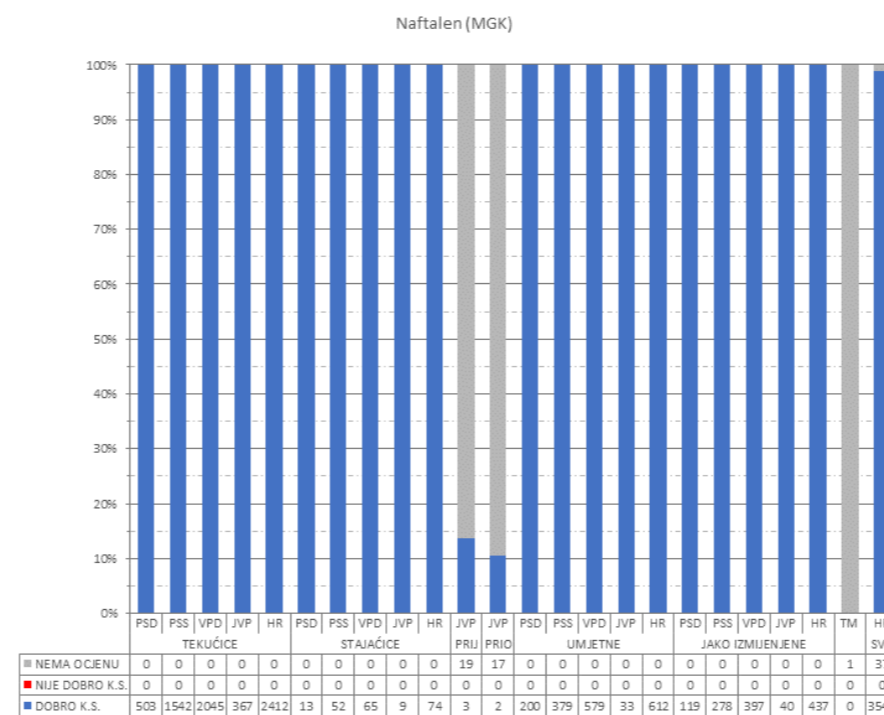
SI 6. Stanje na zaštićenim područjima C, sva vodna tijela



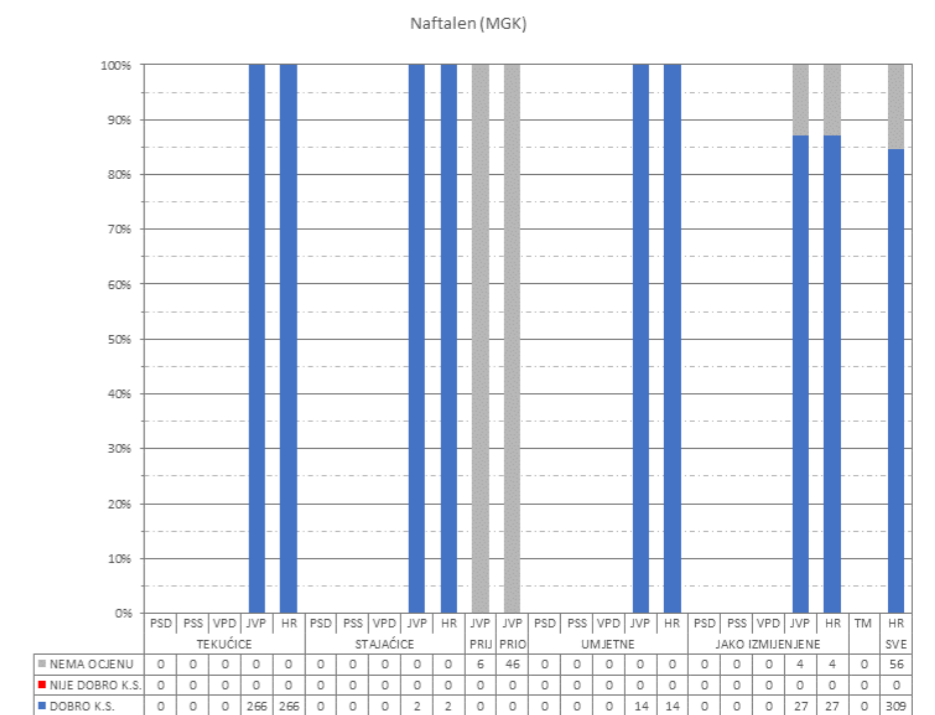
SI 8. Stanje na zaštićenim područjima E, sva vodna tijela



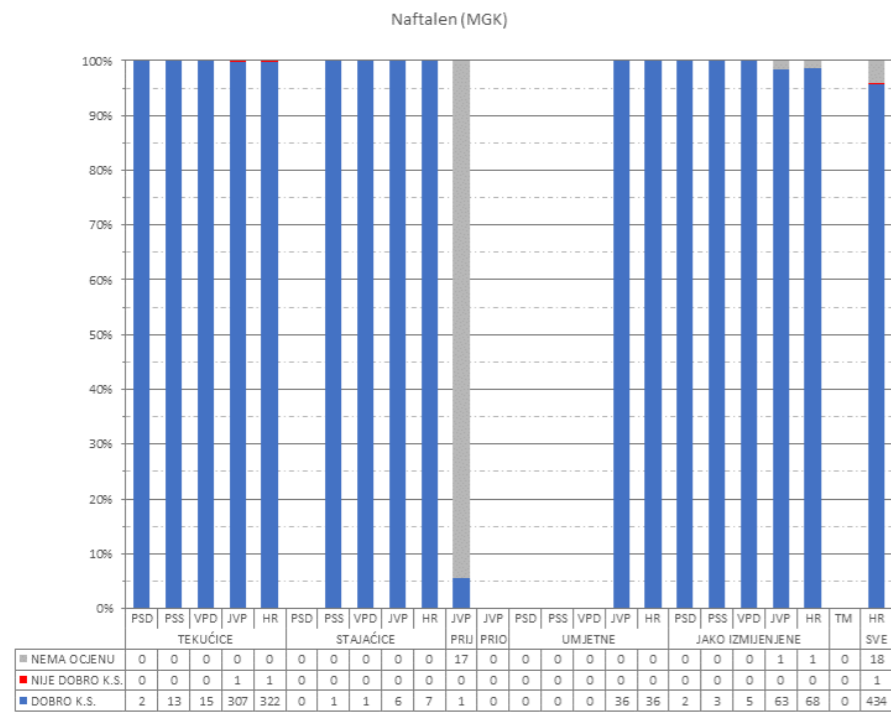
SI 5. Stanje na zaštićenim područjima B, sva vodna tijela



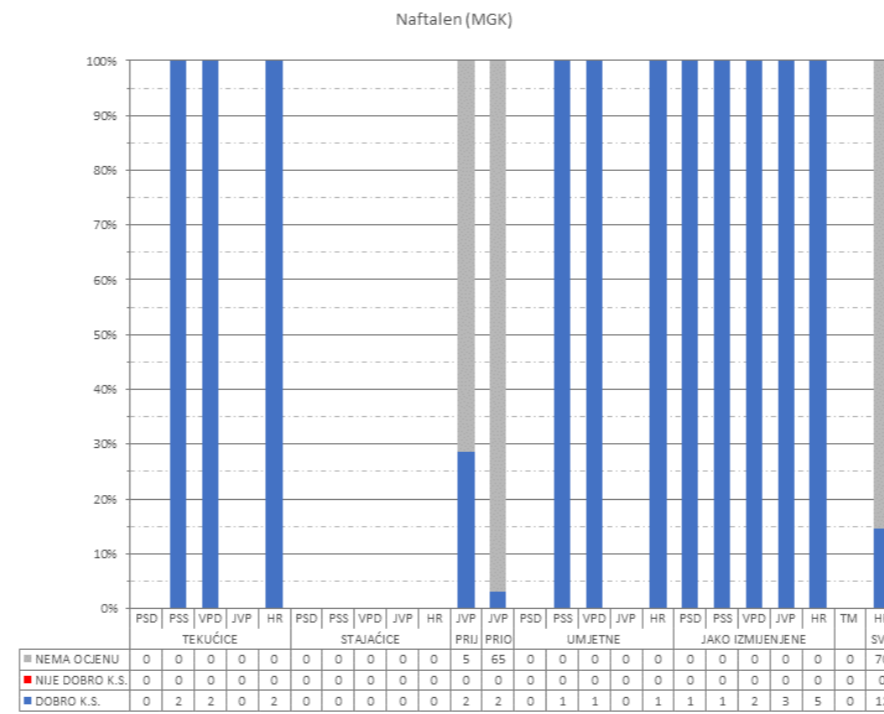
SI 7. Stanje na zaštićenim područjima D, sva vodna tijela



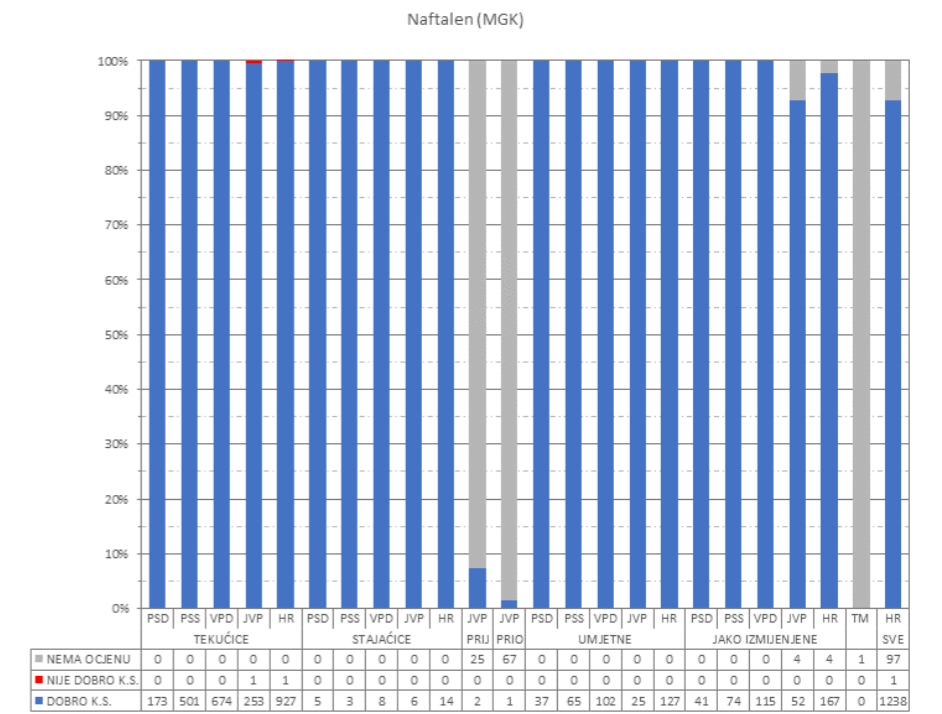
SI 9. Stanje na zaštićenim područjima F, sva vodna tijela



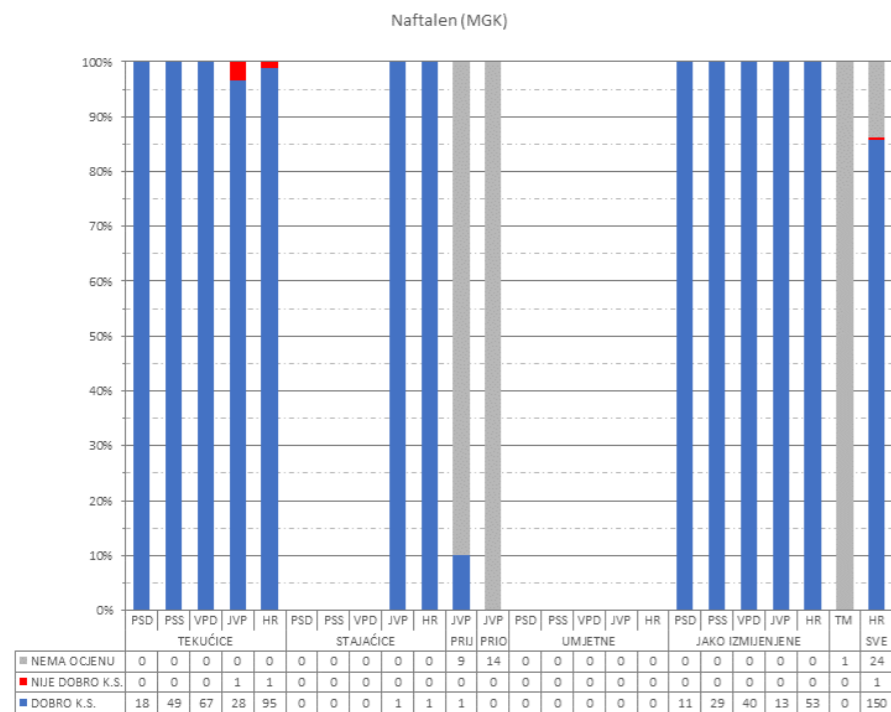
SI 10. Stanje na zaštićenim područjima A, vodna tijela za koja postoji obaveza izvješćivanja



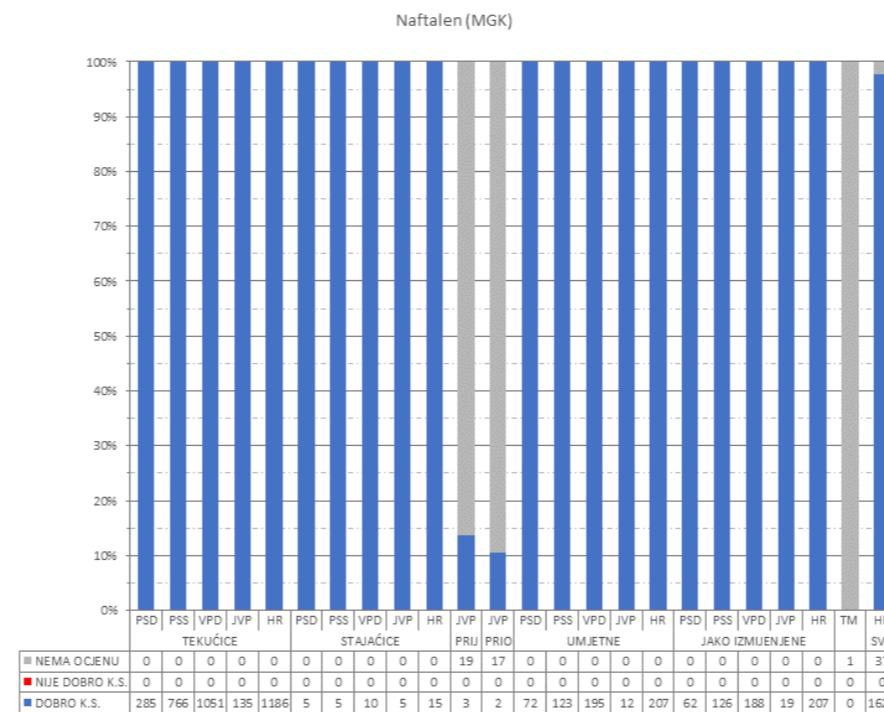
SI 12. Stanje na zaštićenim područjima C, vodna tijela za koja postoji obaveza izvješćivanja



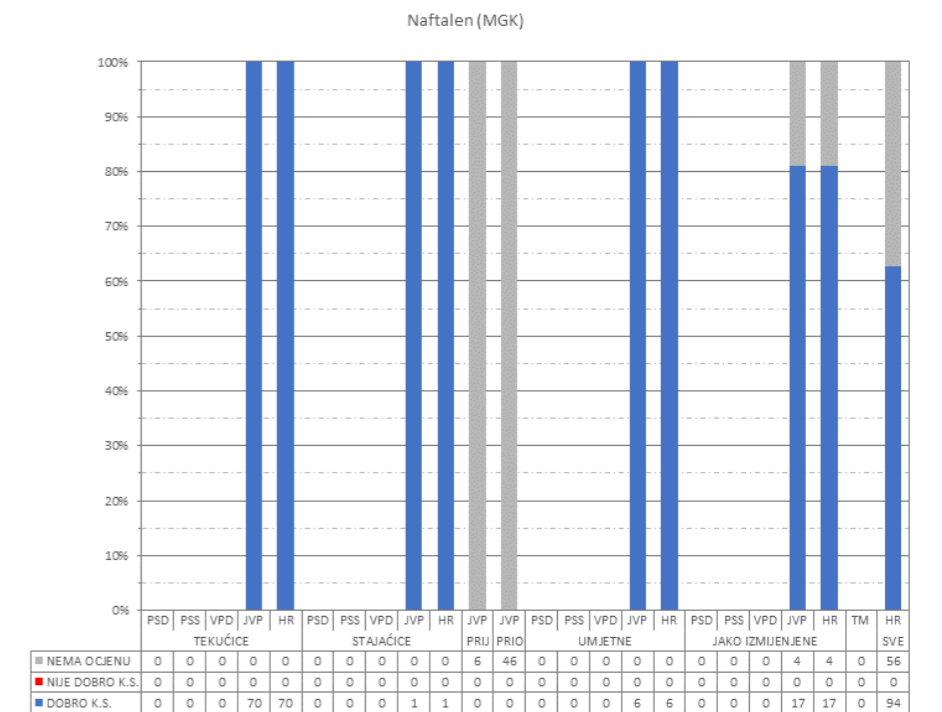
SI 14. Stanje na zaštićenim područjima E, vodna tijela za koja postoji obaveza izvješćivanja



SI 11. Stanje na zaštićenim područjima B, vodna tijela za koja postoji obaveza izvješćivanja



SI 13. Stanje na zaštićenim područjima D, vodna tijela za koja postoji obaveza izvješćivanja



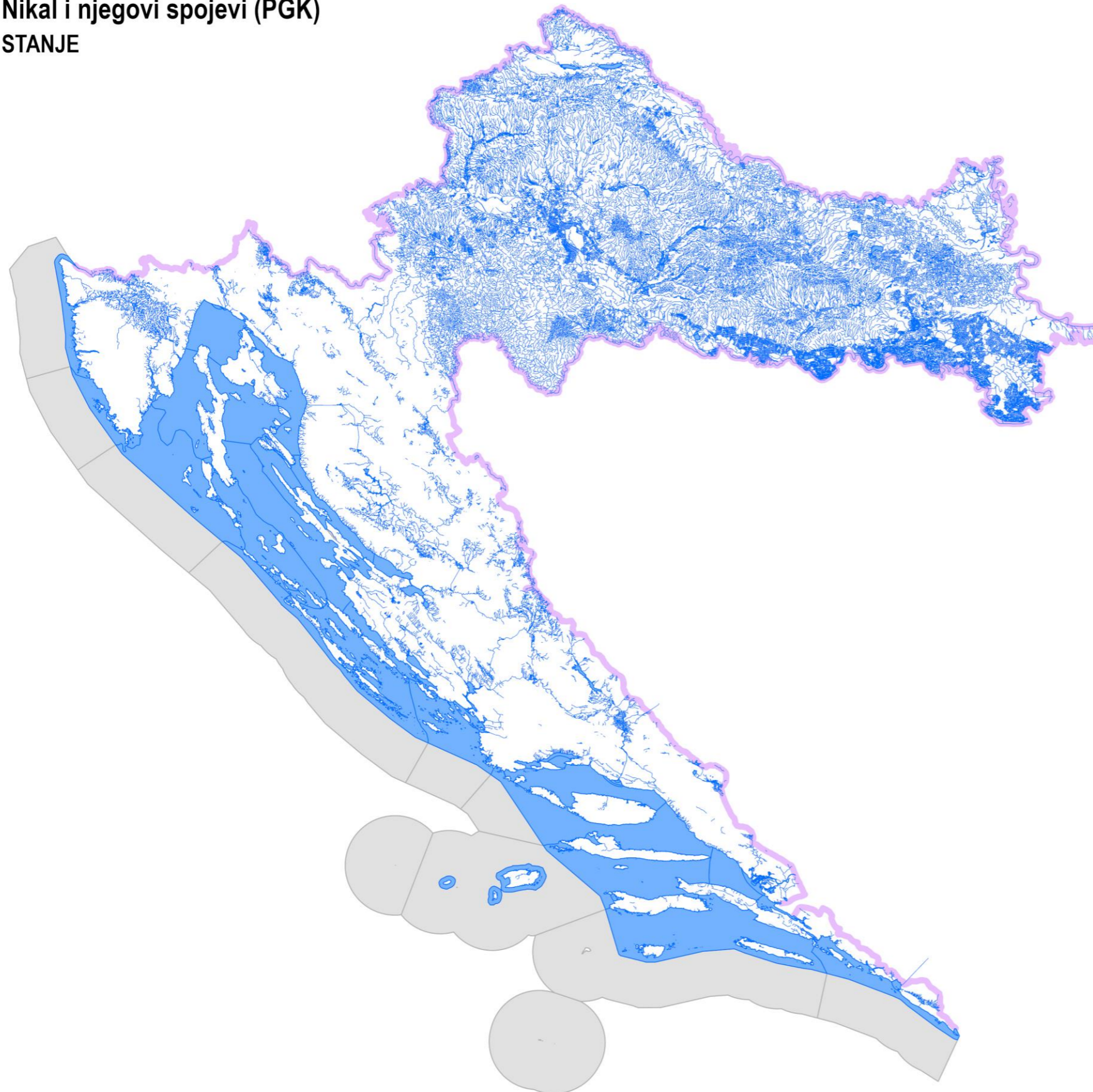
SI 15. Stanje na zaštićenim područjima F, vodna tijela za koja postoji obaveza izvješćivanja

- A. područja zaštite vode namijenjena za ljudsku potrošnju ili rezervirane za te namjene u budućnosti
- B. područja pogodna za zaštitu gospodarski značajnih vodenih organizama

- C. područja za kupanje i rekreaciju
- D. područja podložna eutrofikaciji i područja ranjiva na nitrata

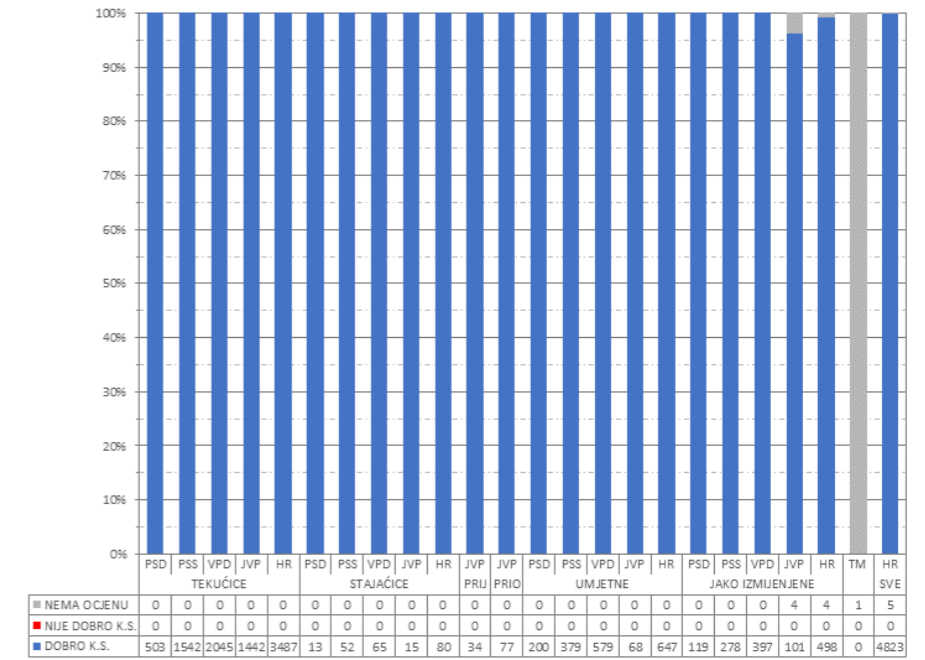
- E. područja namijenjena zaštiti staništa ili vrsta gdje je održavanje ili poboljšanje stanja voda bitan element njihove zaštite
- F. područja loše izmjene voda priobalnim vodama, osjetljivost kojih se ocjenjuje u odnosu na ispuštanje komunalnih otpadnih voda

Nikal i njegovi spojevi (PGK) STANJE



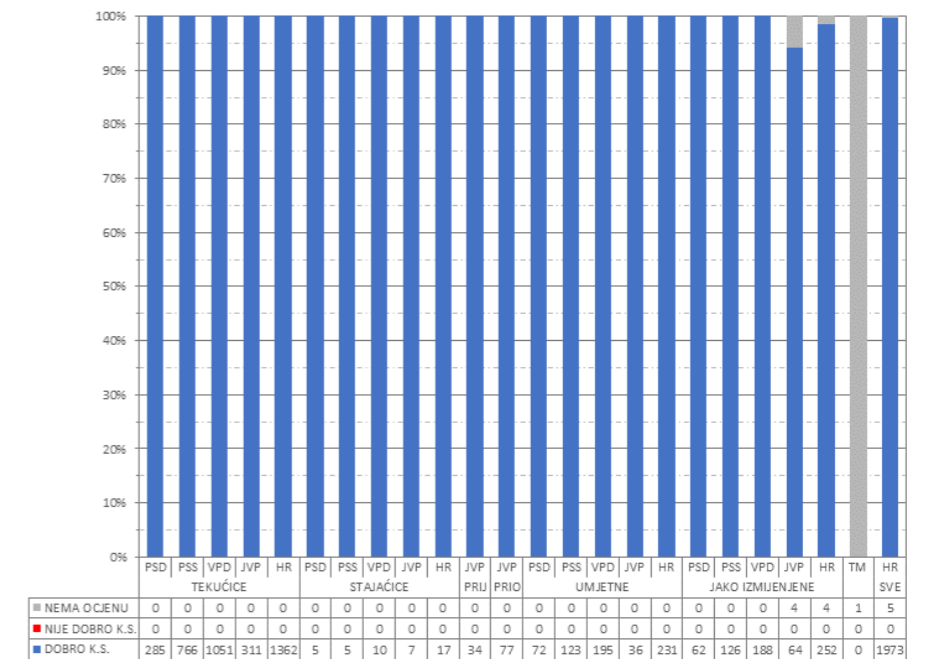
Sl 1. Kartografski prikaz stanja vodnih tijela

Nikal i njegovi spojevi (PGK)

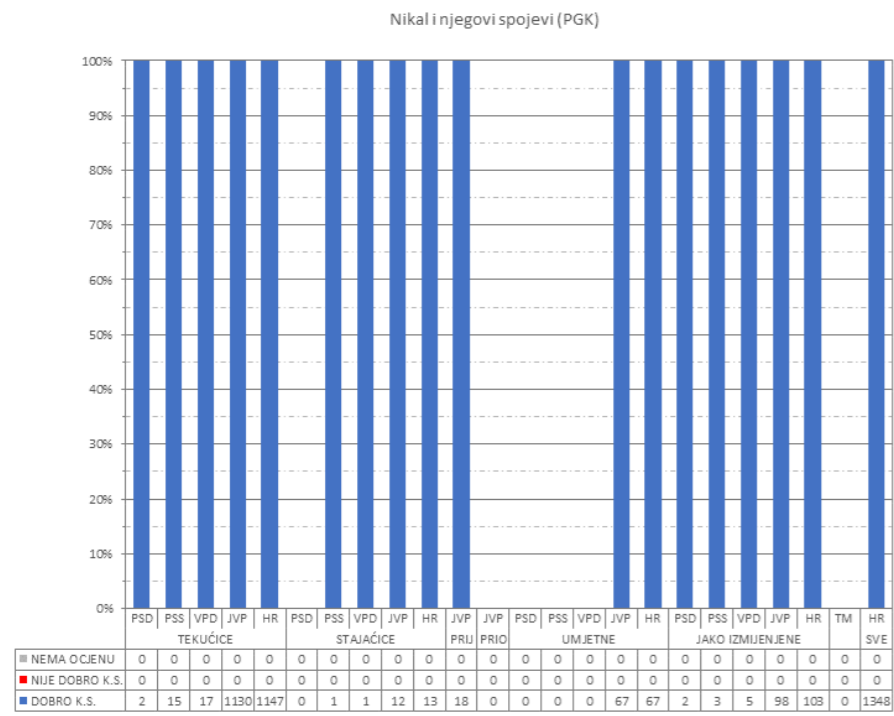


Sl 2. Sva vodna tijela

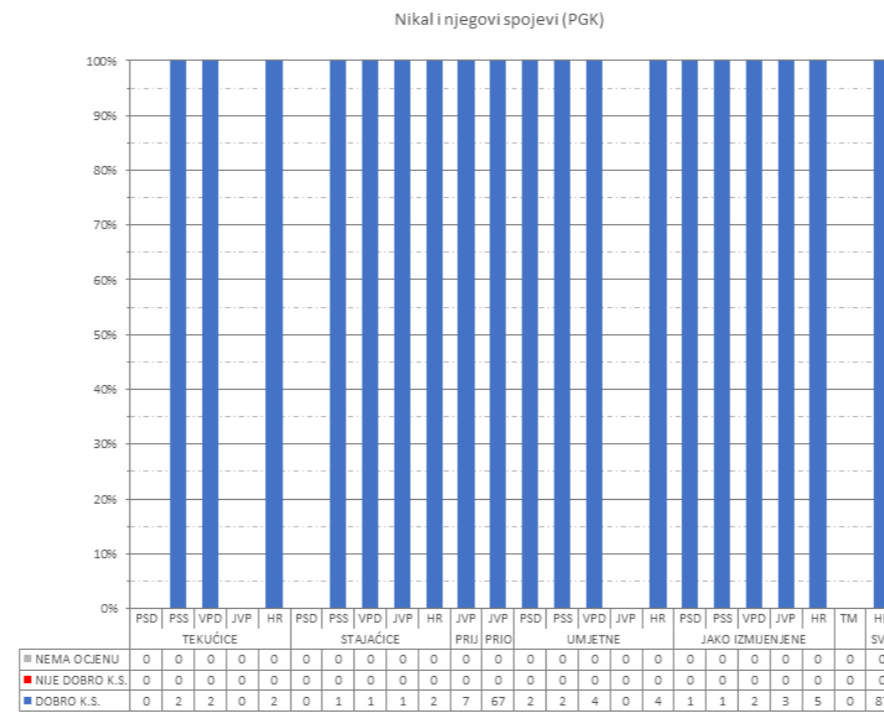
Nikal i njegovi spojevi (PGK)



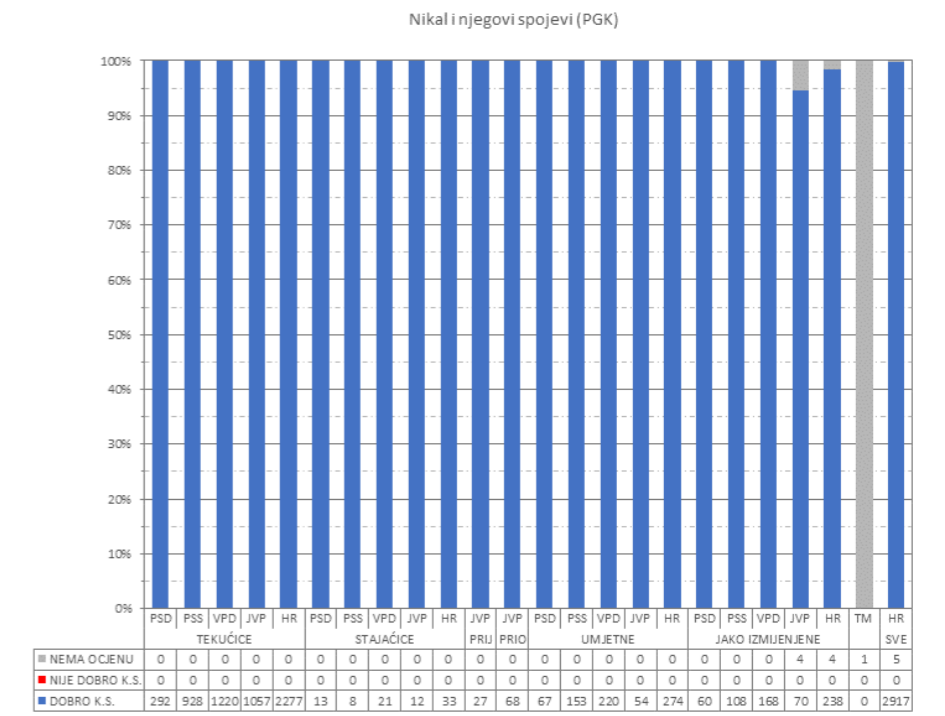
Sl. 3. Vodna tijela za koja postoji obaveza izvješćivanja




SI 4. Stanje na zaštićenim područjima A, sva vodna tijela



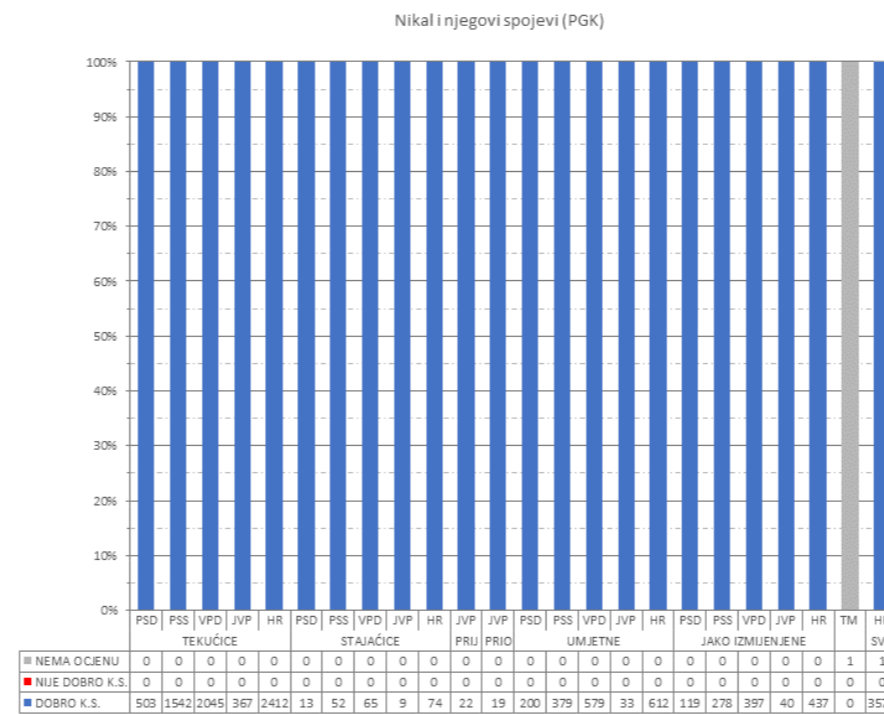
SI 6. Stanje na zaštićenim područjima C, sva vodna tijela



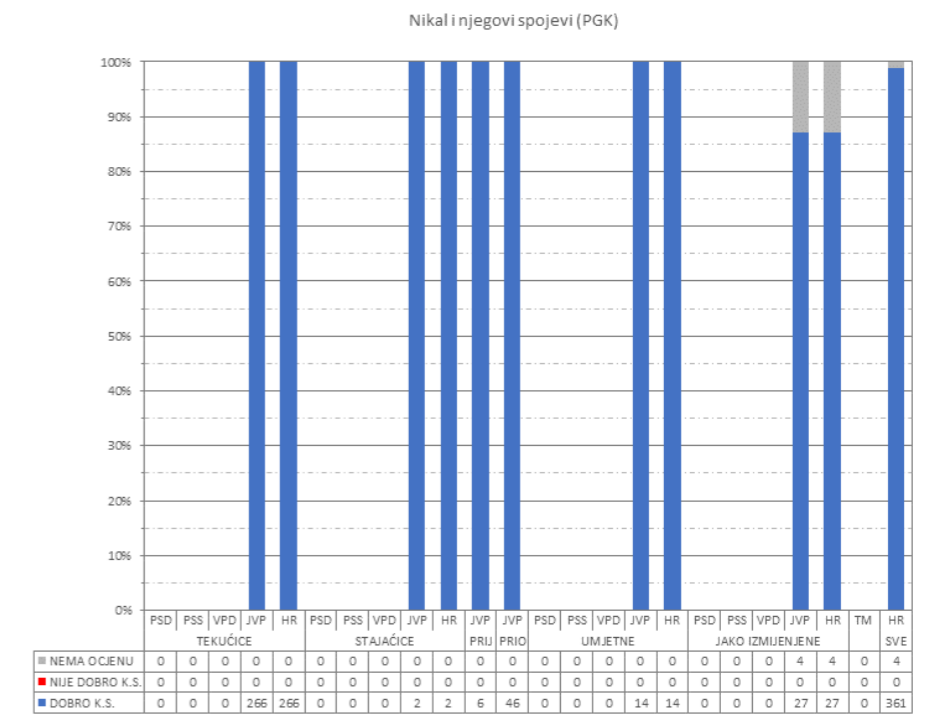
SI 8. Stanje na zaštićenim područjima E, sva vodna tijela



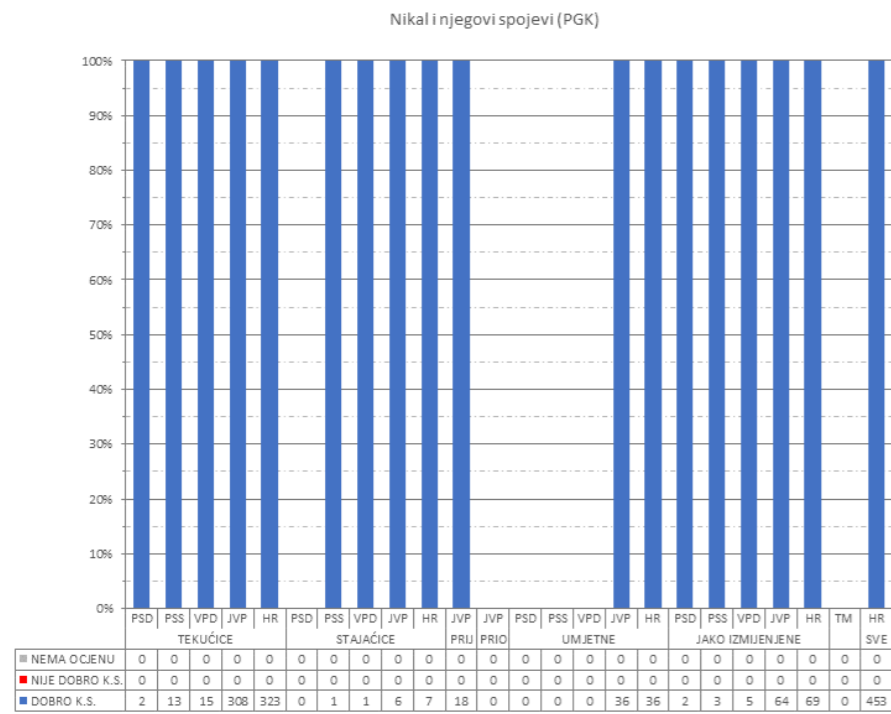
SI 5. Stanje na zaštićenim područjima B, sva vodna tijela



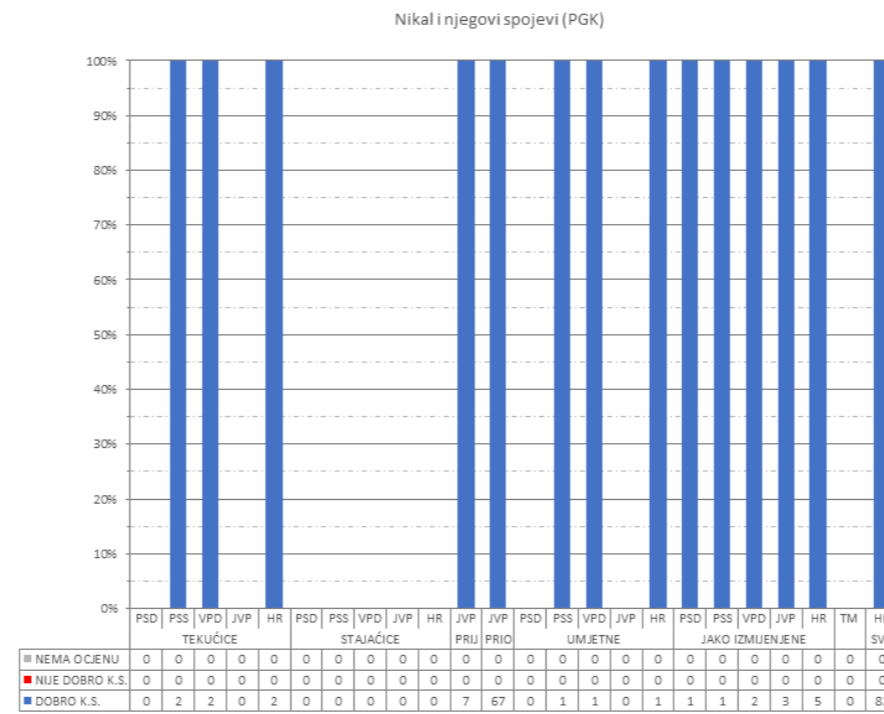
SI 7. Stanje na zaštićenim područjima D, sva vodna tijela



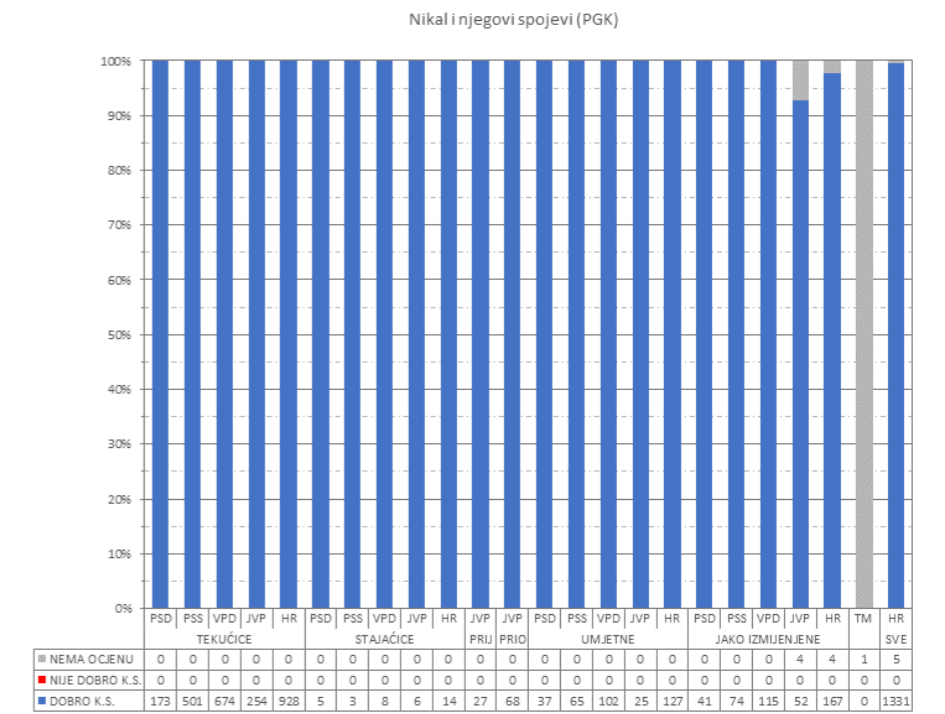
SI 9. Stanje na zaštićenim područjima F, sva vodna tijela




SI 10. Stanje na zaštićenim područjima A, vodna tijela za koja postoji obaveza izvješćivanja



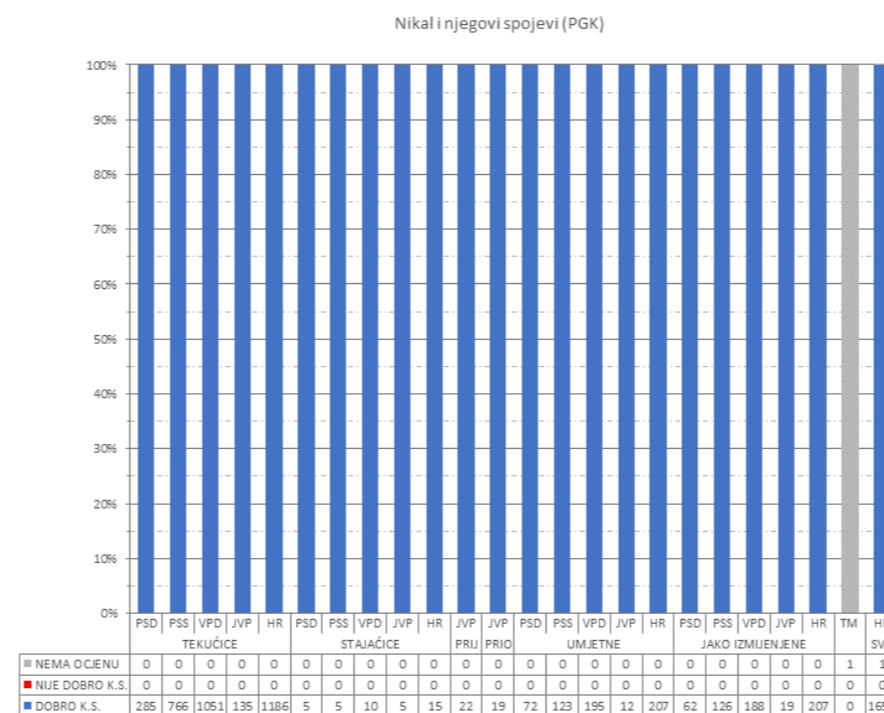
SI 12. Stanje na zaštićenim područjima C, vodna tijela za koja postoji obaveza izvješćivanja



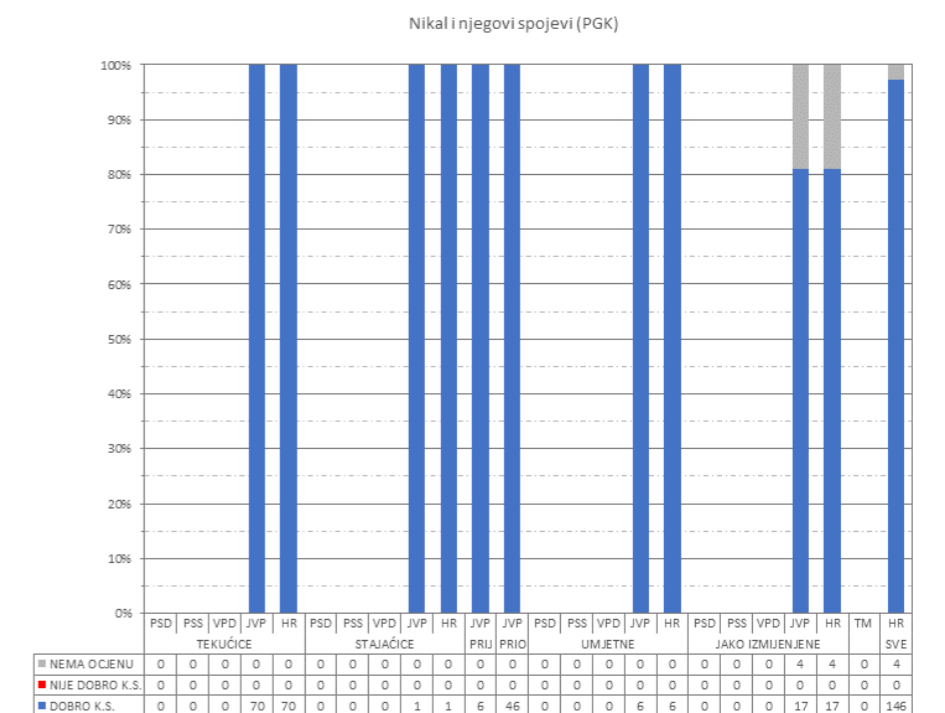
SI 14. Stanje na zaštićenim područjima E, vodna tijela za koja postoji obaveza izvješćivanja



SI 11. Stanje na zaštićenim područjima B, vodna tijela za koja postoji obaveza izvješćivanja



SI 13. Stanje na zaštićenim područjima D, vodna tijela za koja postoji obaveza izvješćivanja



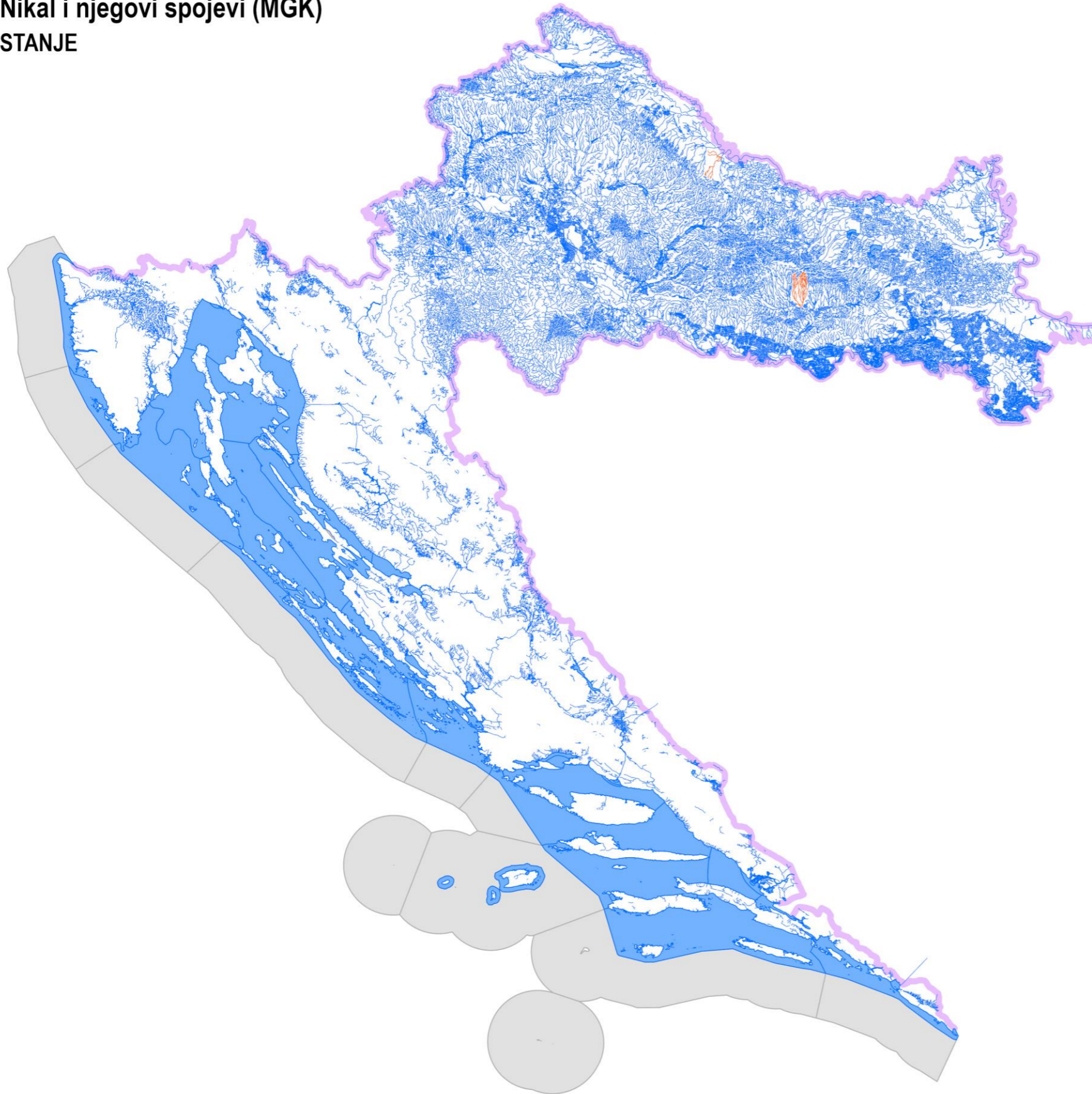
SI 15. Stanje na zaštićenim područjima F, vodna tijela za koja postoji obaveza izvješćivanja

- A. područja zaštite vode namijenjena za ljudsku potrošnju ili rezervirane za te namjene u budućnosti
- B. područja pogodna za zaštitu gospodarski značajnih vodenih organizama

- C. područja za kupanje i rekreaciju
- D. područja podložna eutrofikaciji i područja ranjiva na nitrate

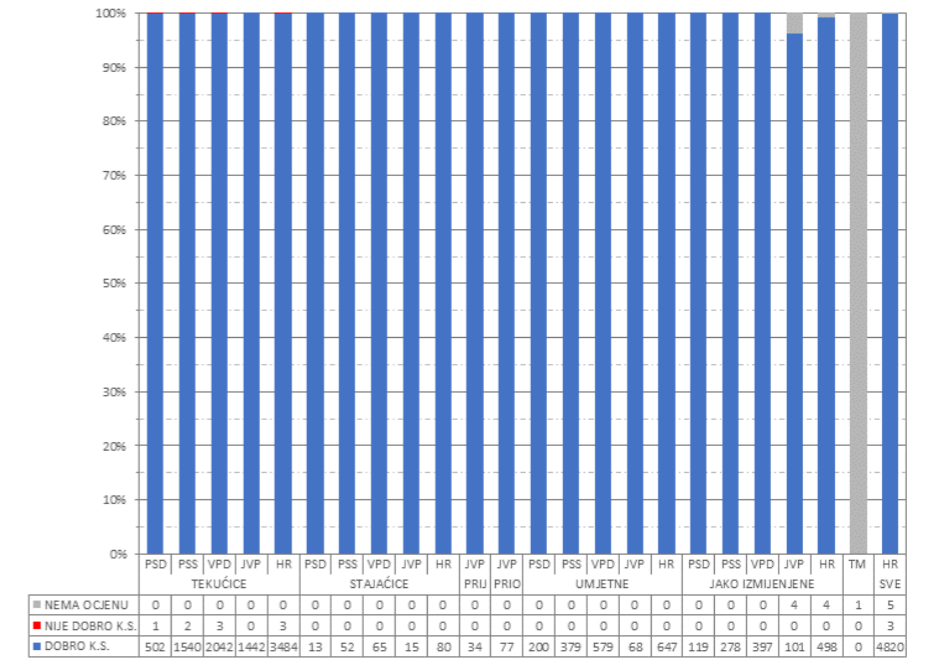
- E. područja namijenjena zaštiti staništa ili vrsta gdje je održavanje ili poboljšanje stanja voda bitan element njihove zaštite
- F. područja loše izmjene voda priobalnim vodama, osjetljivost kojih se ocjenjuje u odnosu na ispuštanje komunalnih otpadnih voda

Nikal i njegovi spojevi (MGK) STANJE



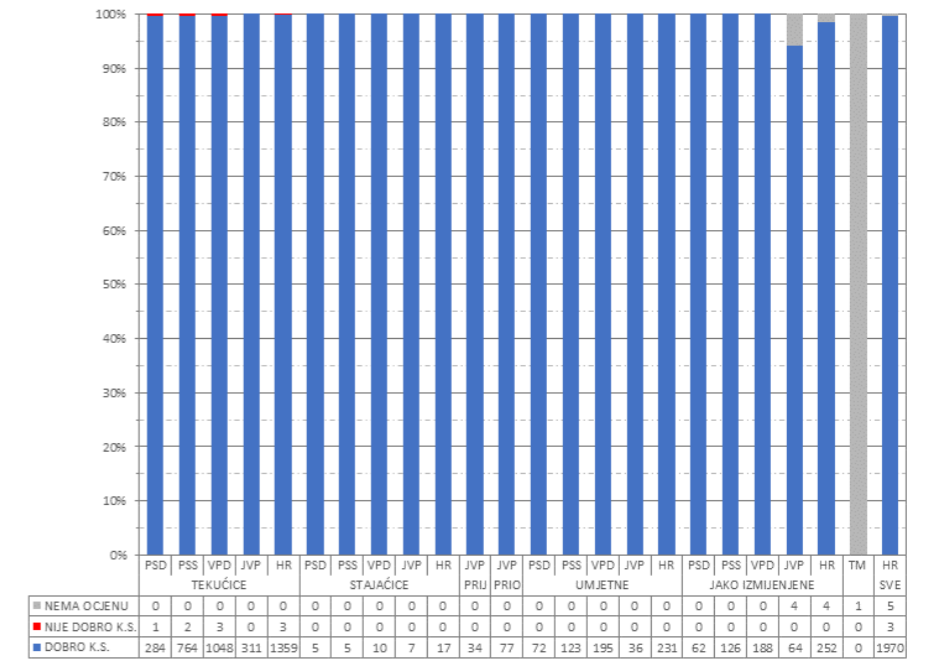
SI 1. Kartografski prikaz stanja vodnih tijela

Nikal i njegovi spojevi (MGK)

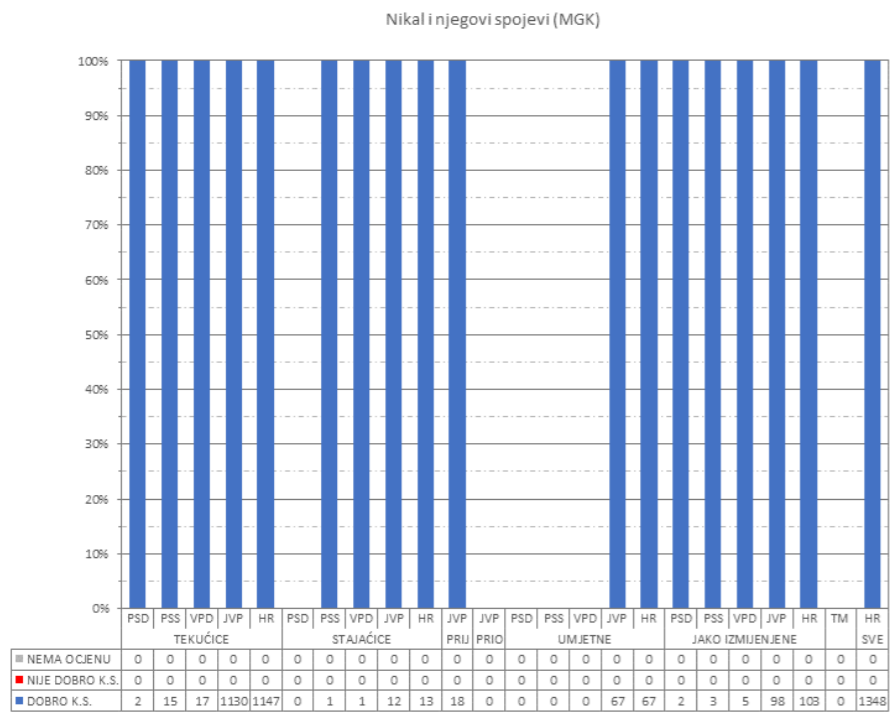


SI 2. Sva vodna tijela

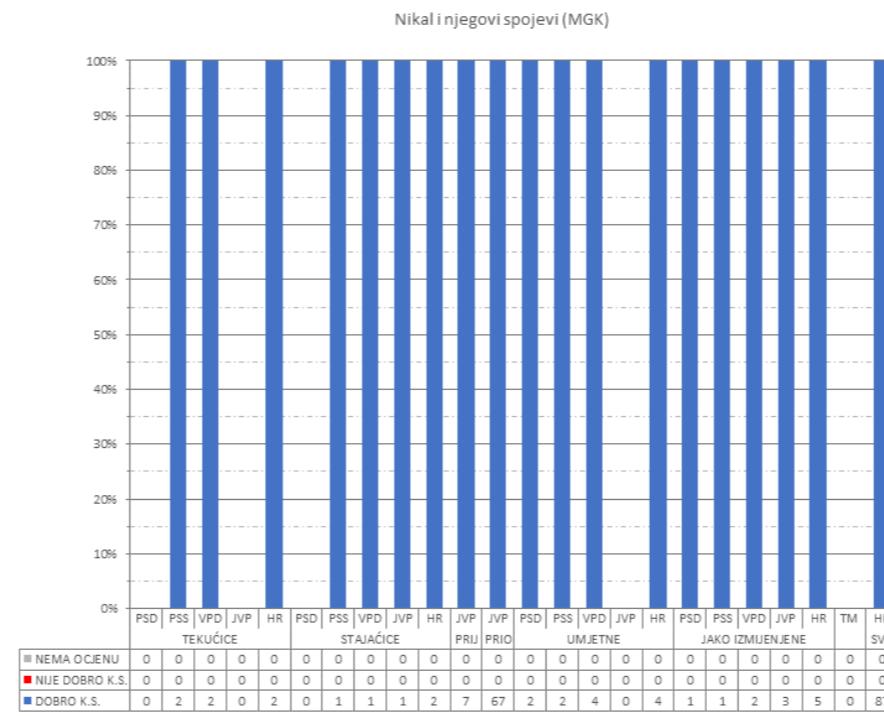
Nikal i njegovi spojevi (MGK)



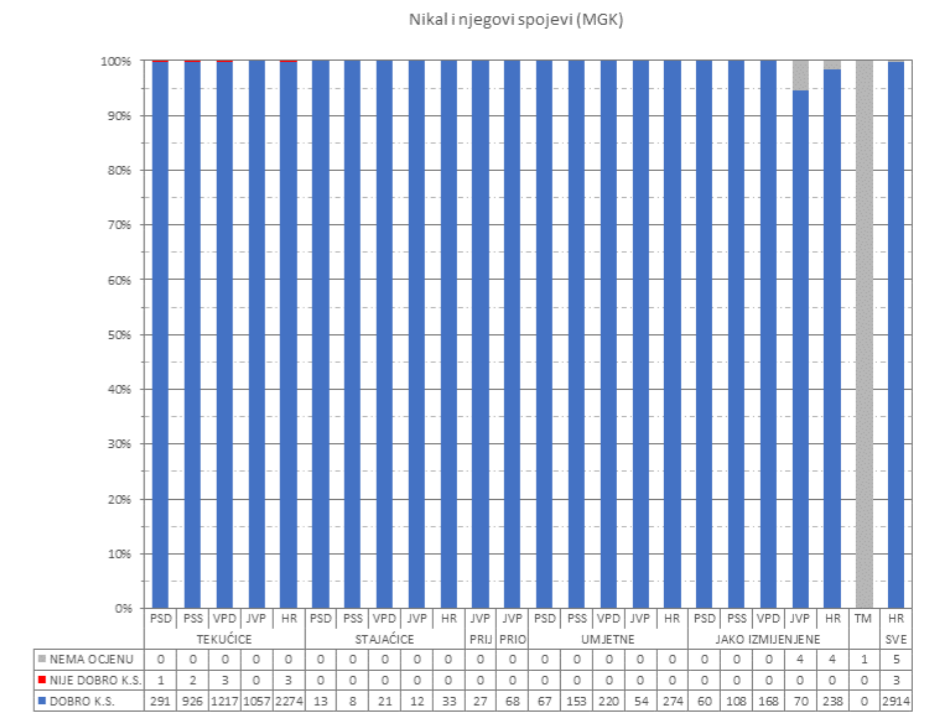
SI 3. Vodna tijela za koja postoji obaveza izvješćivanja



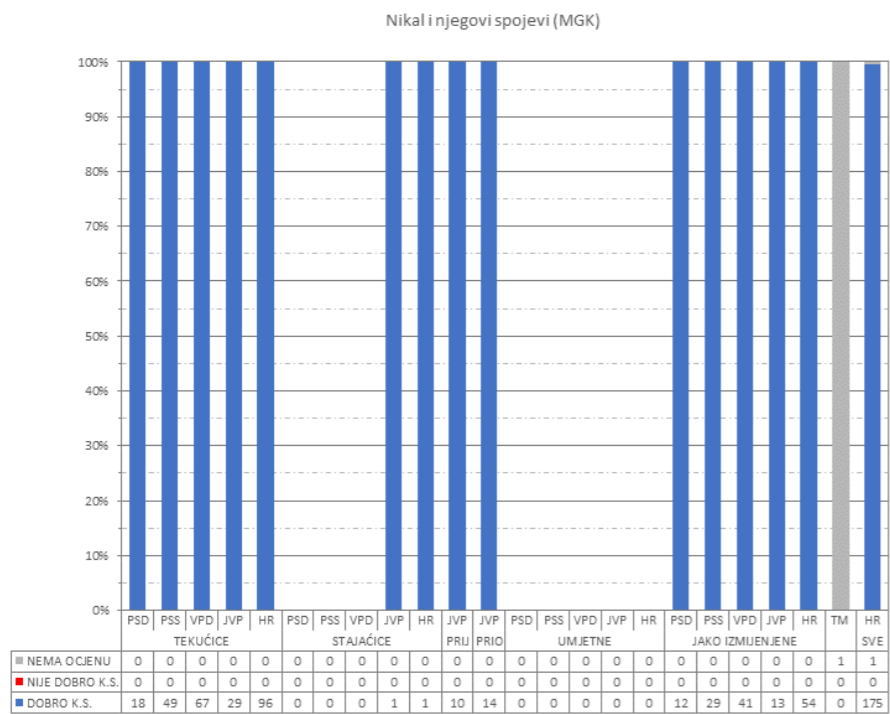
SI 4. Stanje na zaštićenim područjima A, sva vodna tijela



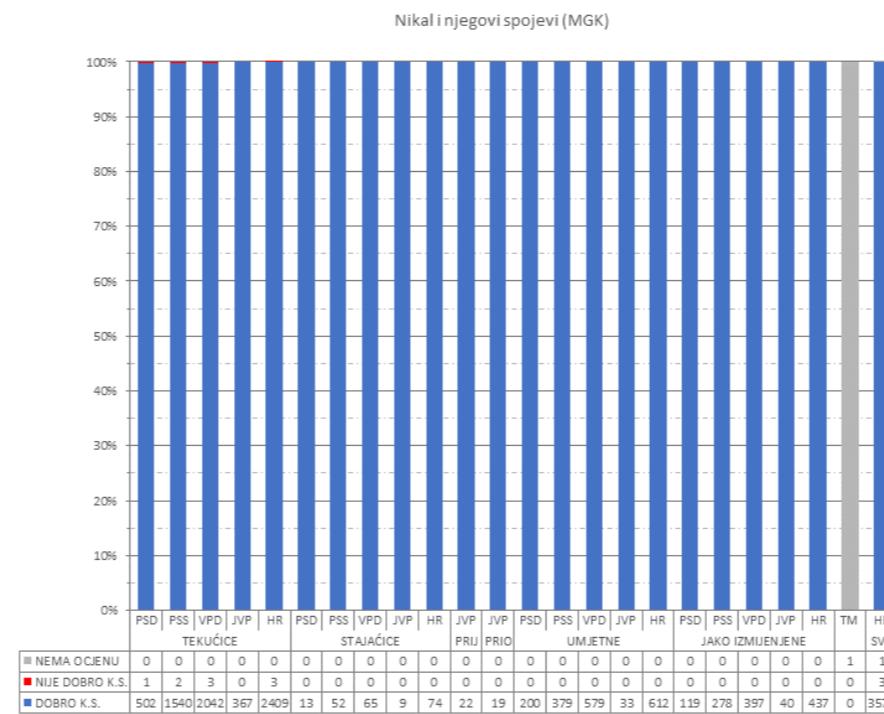
SI 6. Stanje na zaštićenim područjima C, sva vodna tijela



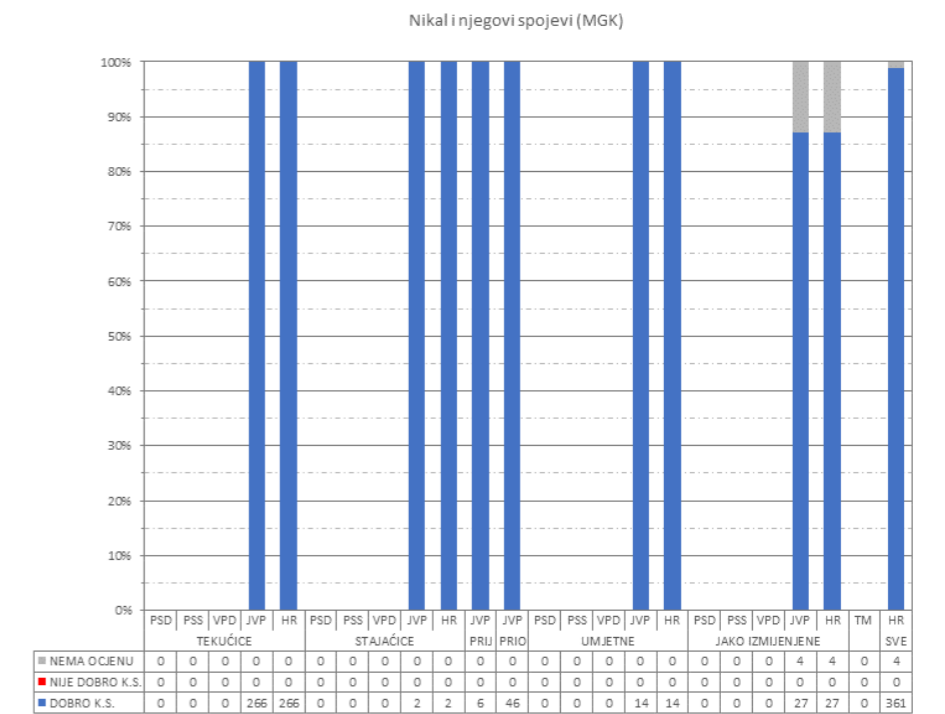
SI 8. Stanje na zaštićenim područjima E, sva vodna tijela



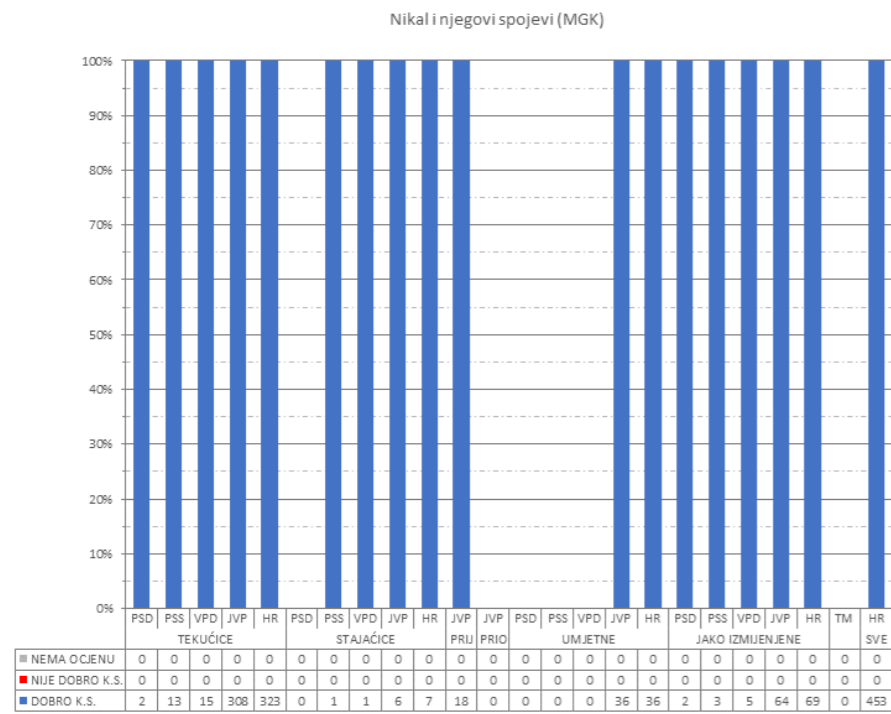
SI 5. Stanje na zaštićenim područjima B, sva vodna tijela



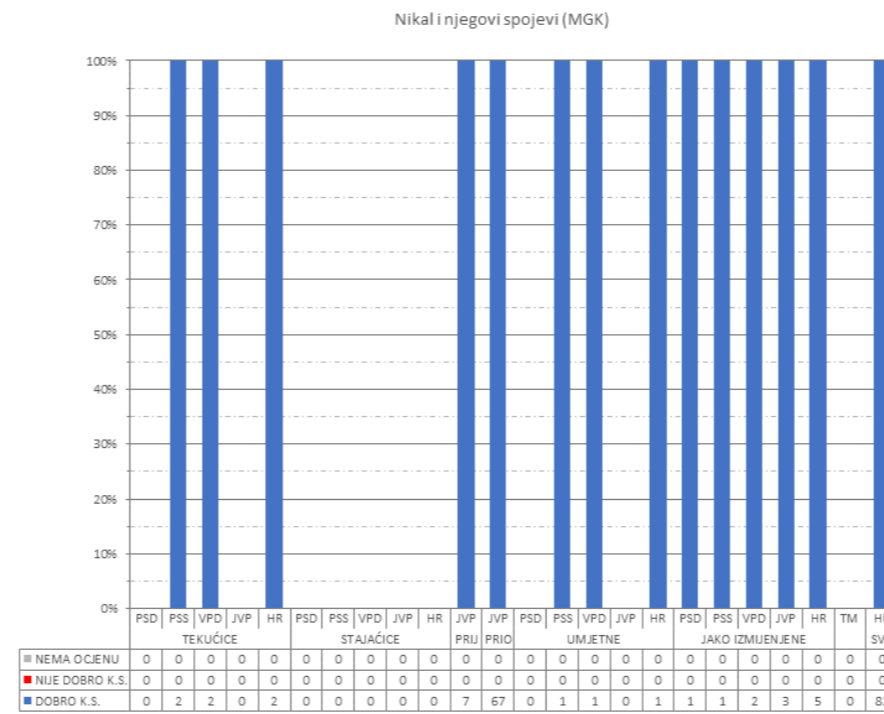
SI 7. Stanje na zaštićenim područjima D, sva vodna tijela



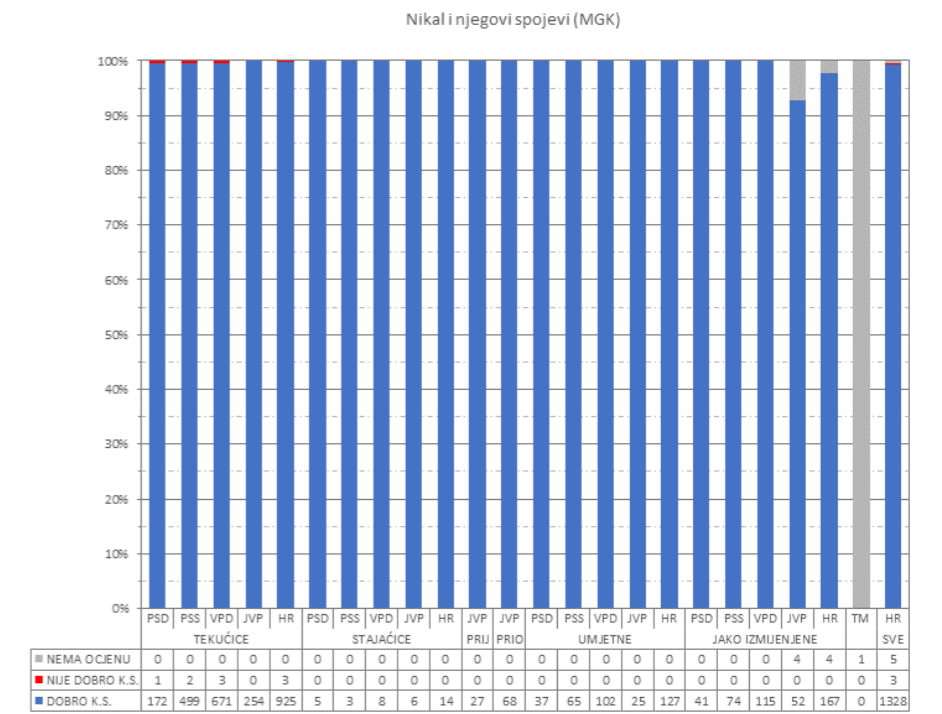
SI 9. Stanje na zaštićenim područjima F, sva vodna tijela



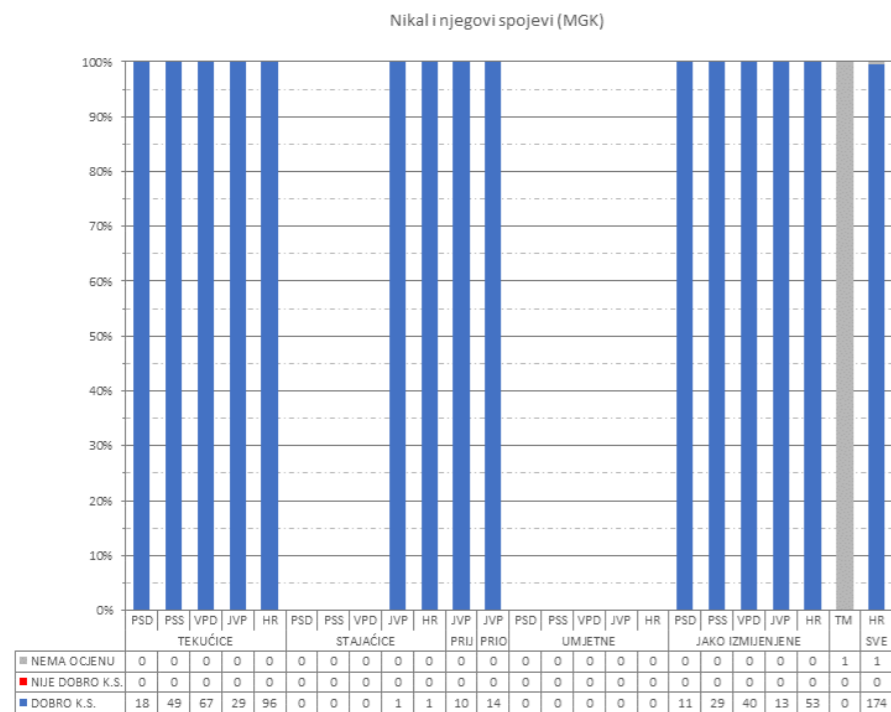
SI 10. Stanje na zaštićenim područjima A, vodna tijela za koja postoji obaveza izvješćivanja



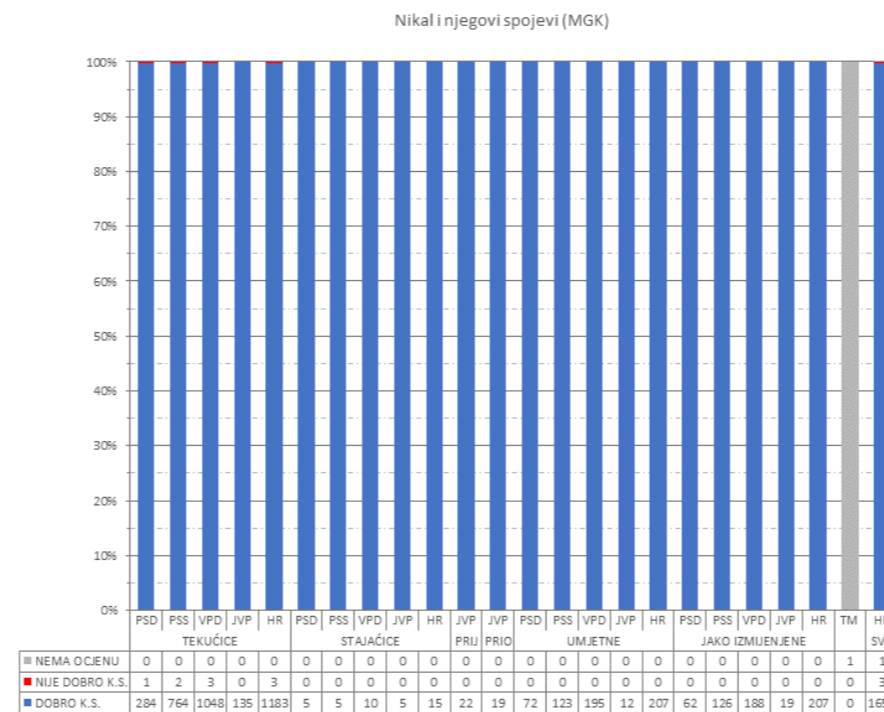
SI 12. Stanje na zaštićenim područjima C, vodna tijela za koja postoji obaveza izvješćivanja



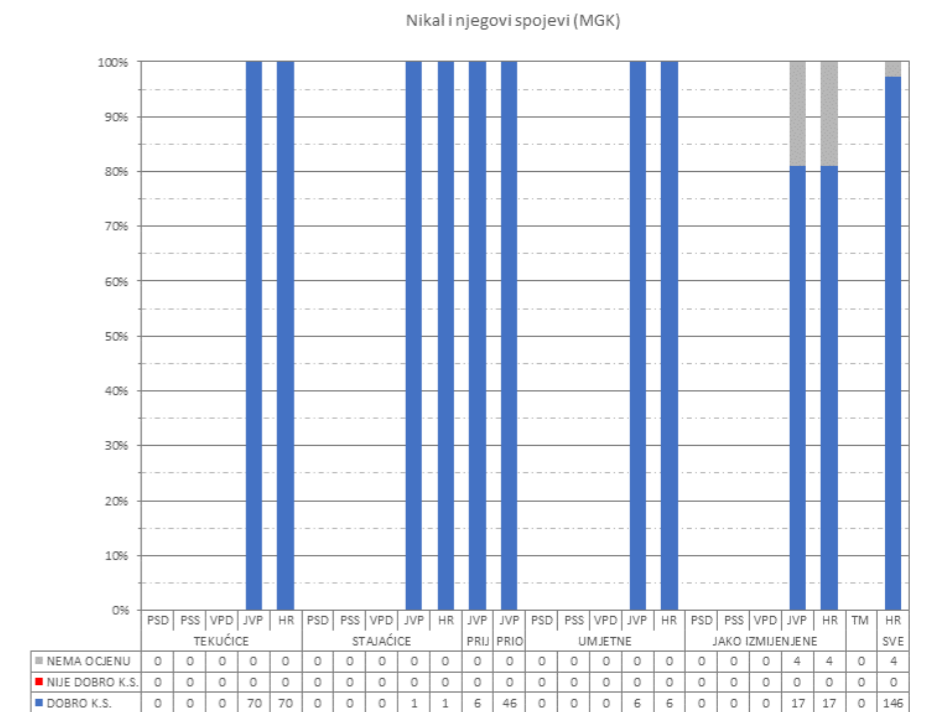
SI 14. Stanje na zaštićenim područjima E, vodna tijela za koja postoji obaveza izvješćivanja



SI 11. Stanje na zaštićenim područjima B, vodna tijela za koja postoji obaveza izvješćivanja



SI 13. Stanje na zaštićenim područjima D, vodna tijela za koja postoji obaveza izvješćivanja



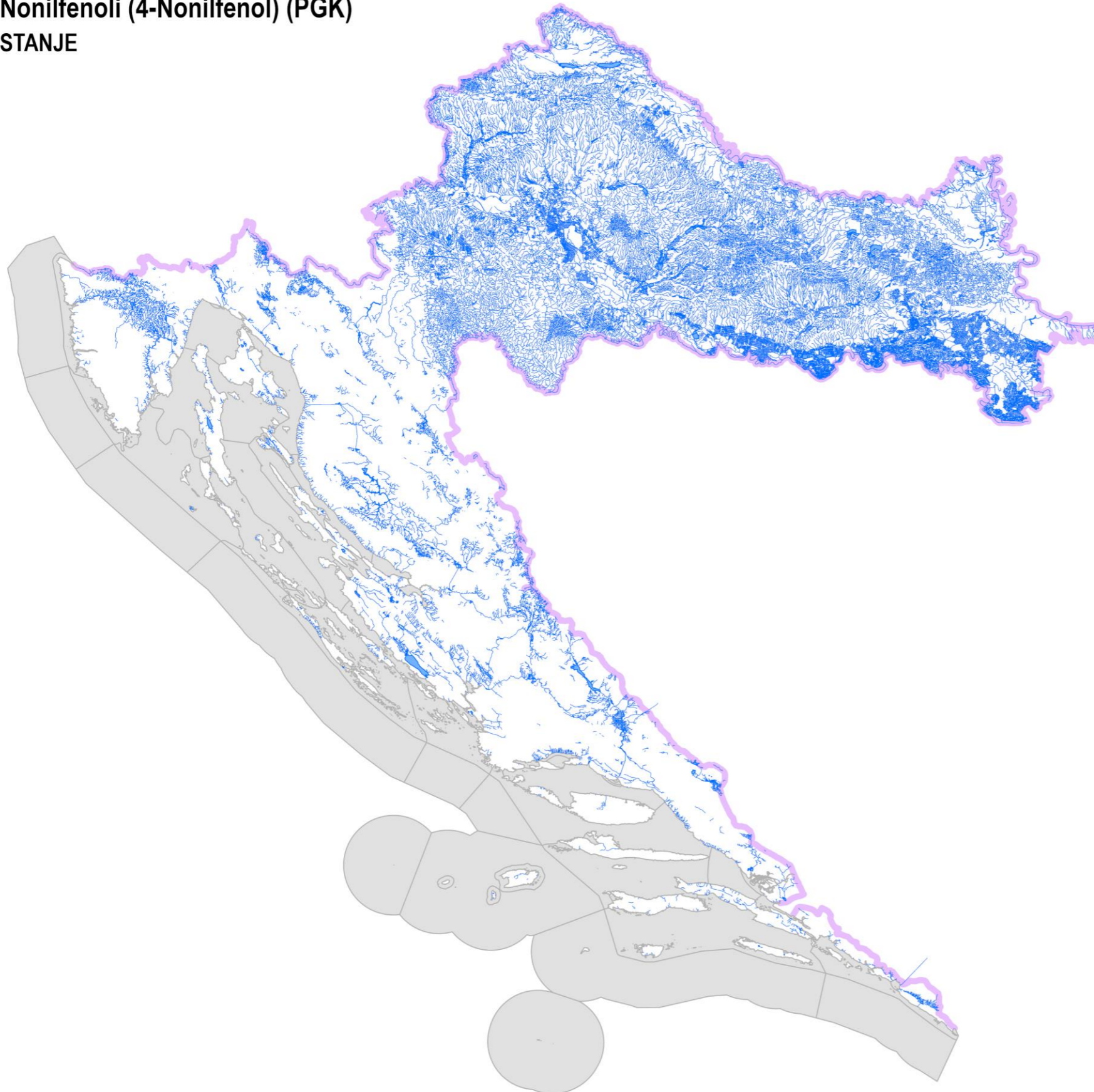
SI 15. Stanje na zaštićenim područjima F, vodna tijela za koja postoji obaveza izvješćivanja

- A. područja zaštite vode namijenjena za ljudsku potrošnju ili rezervirane za te namjene u budućnosti
- B. područja pogodna za zaštitu gospodarski značajnih vodenih organizama

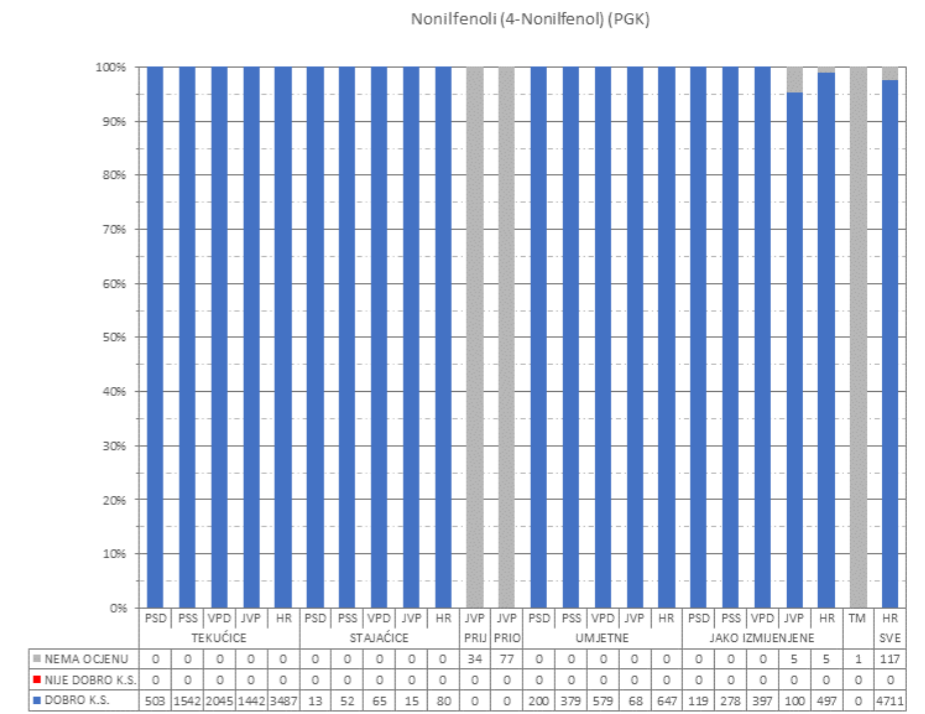
- C. područja za kupanje i rekreaciju
- D. područja podložna eutrofikaciji i područja ranjiva na nitrata

- E. područja namijenjena zaštiti staništa ili vrsta gdje je održavanje ili poboljšanje stanja voda bitan element njihove zaštite
- F. područja loše izmjene voda priobalnim vodama, osjetljivost kojih se ocjenjuje u odnosu na ispuštanje komunalnih otpadnih voda

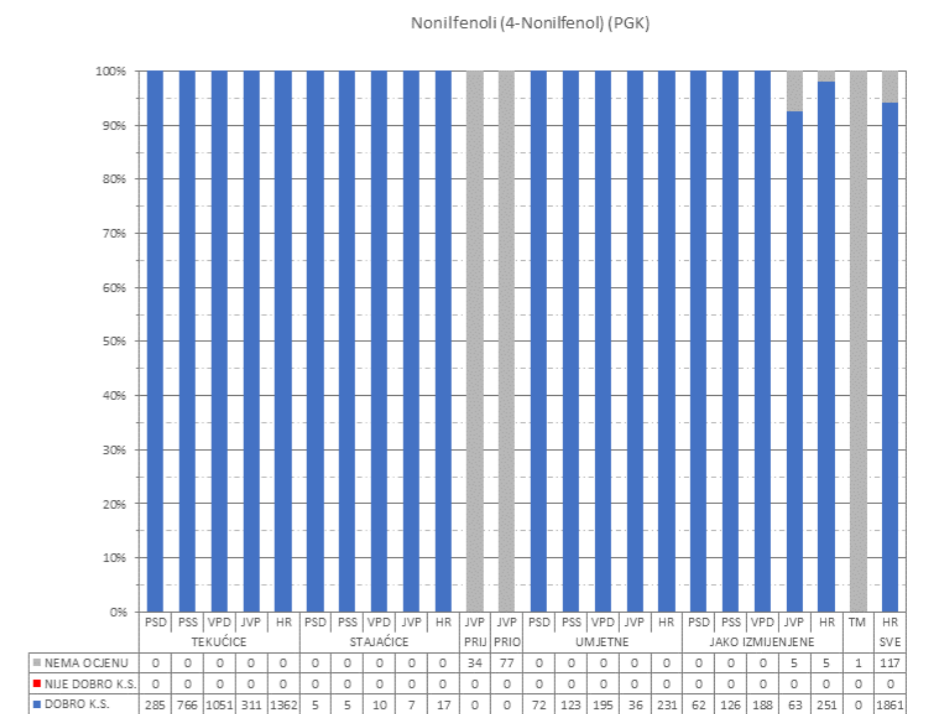
Nonilfenoli (4-Nonilfenol) (PGK) STANJE



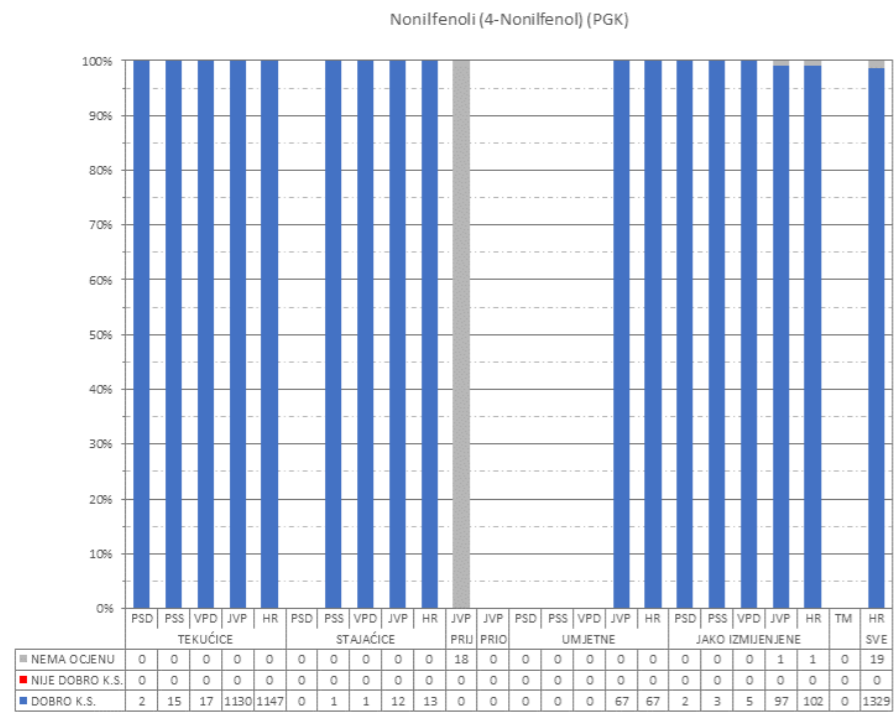
SI 1. Kartografski prikaz stanja vodnih tijela



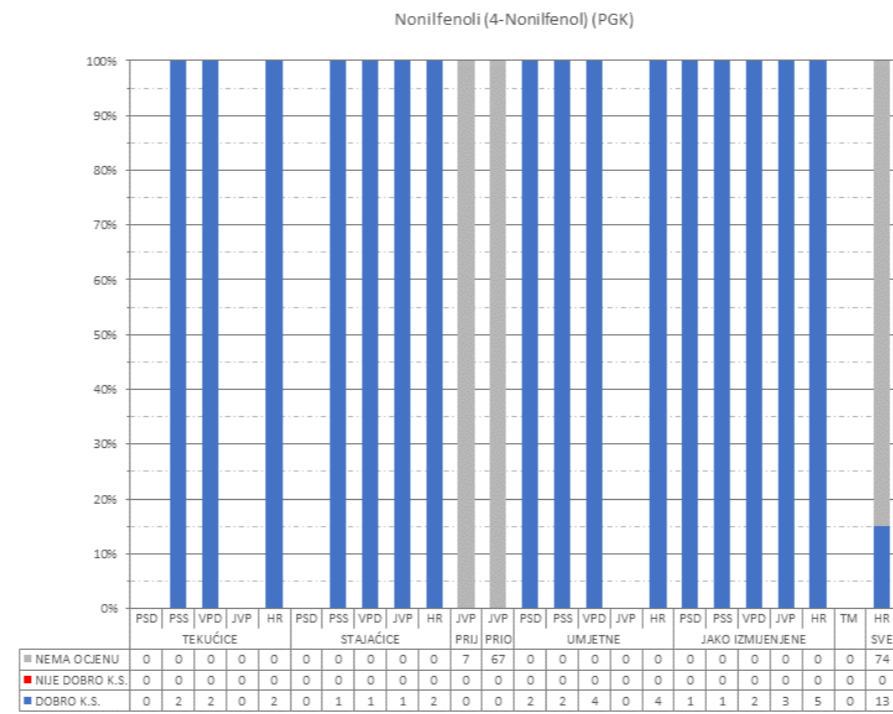
SI 2. Sva vodna tijela



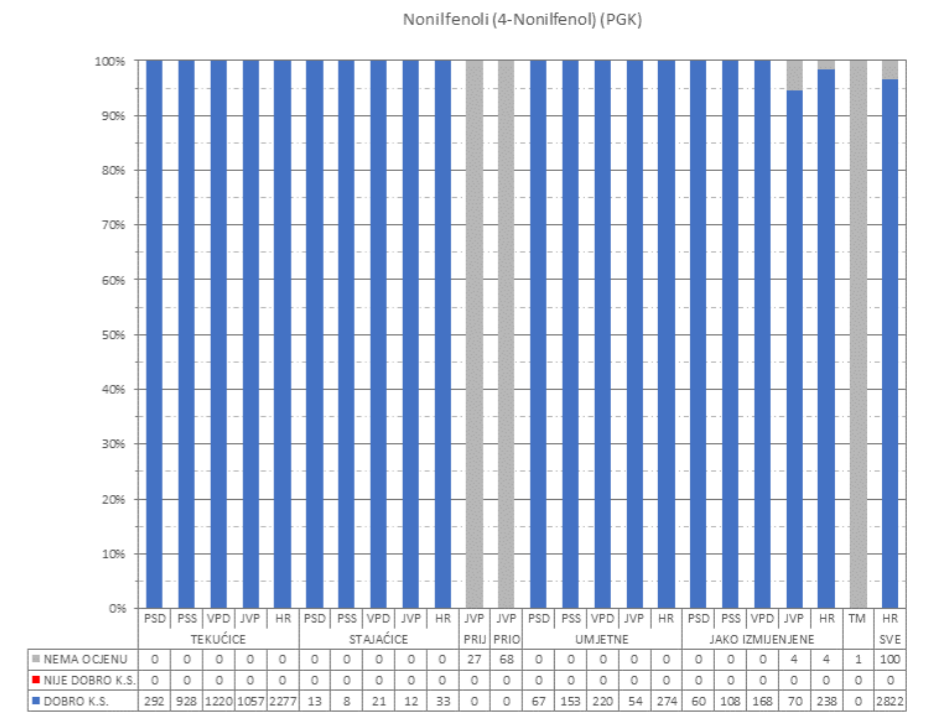
SI 3. Vodna tijela za koja postoji obaveza izvješćivanja



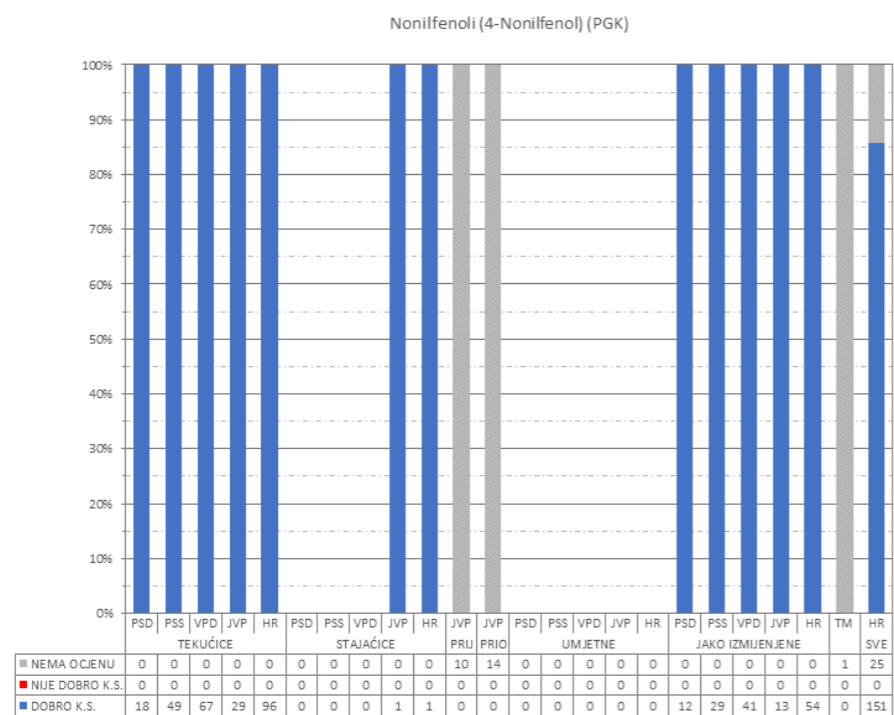
SI 4. Stanje na zaštićenim područjima A, sva vodna tijela



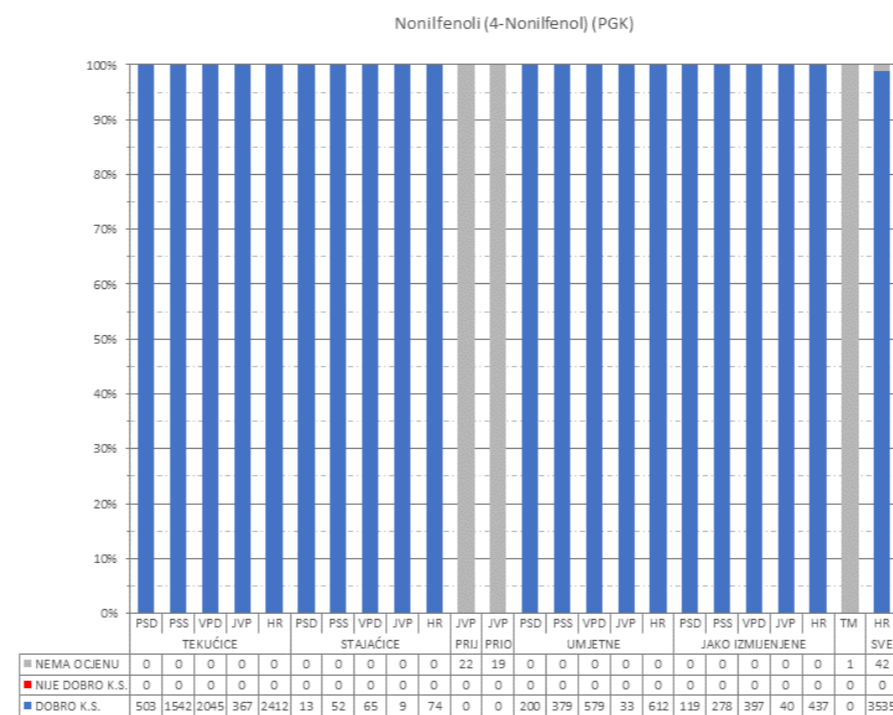
SI 6. Stanje na zaštićenim područjima C, sva vodna tijela



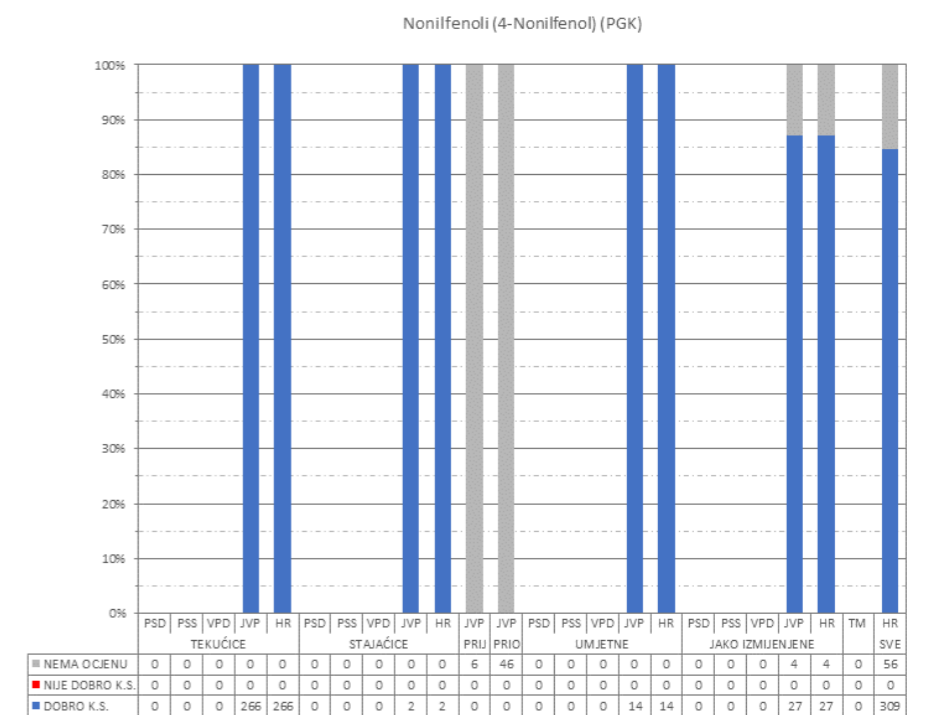
SI 8. Stanje na zaštićenim područjima E, sva vodna tijela



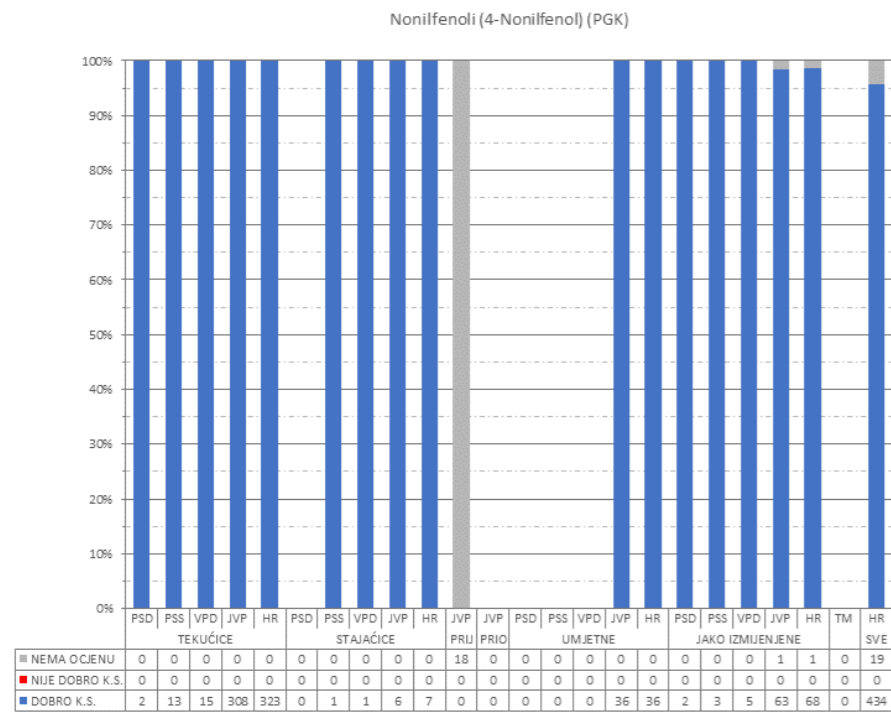
SI 5. Stanje na zaštićenim područjima B, sva vodna tijela



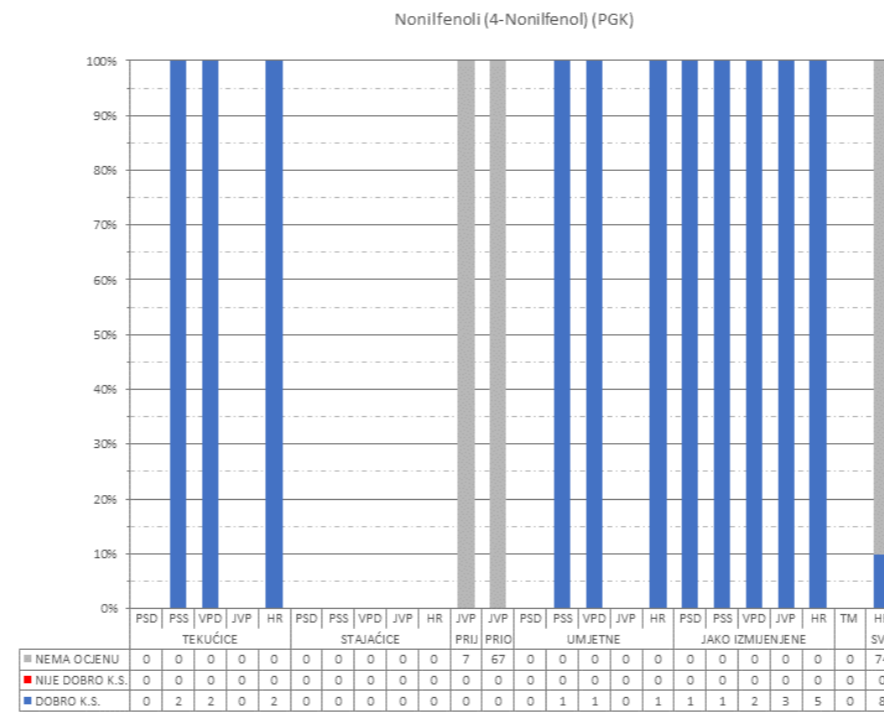
SI 7. Stanje na zaštićenim područjima D, sva vodna tijela



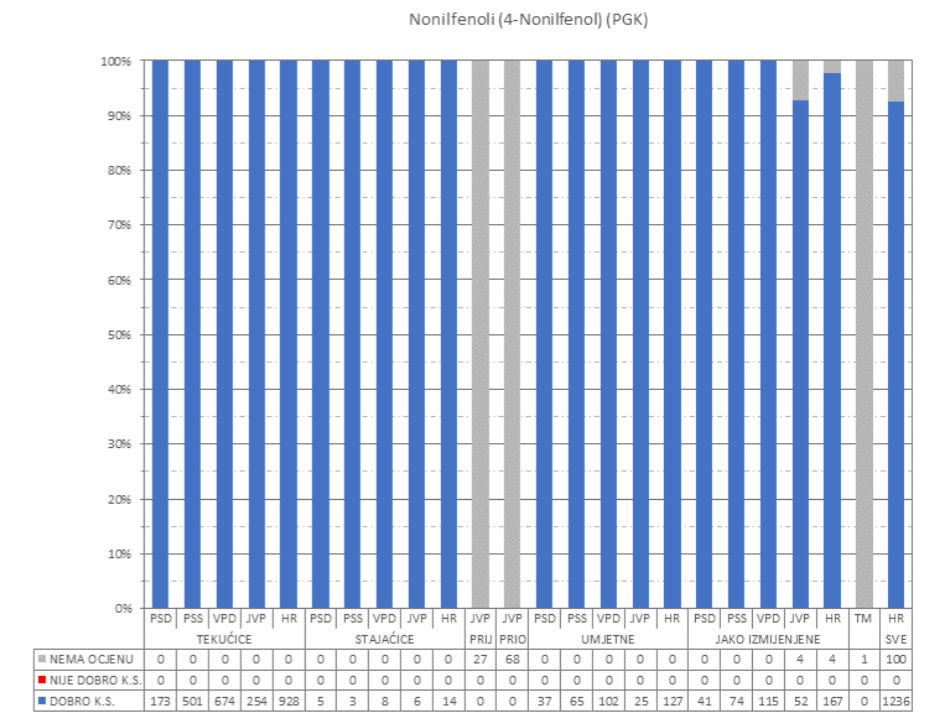
SI 9. Stanje na zaštićenim područjima F, sva vodna tijela



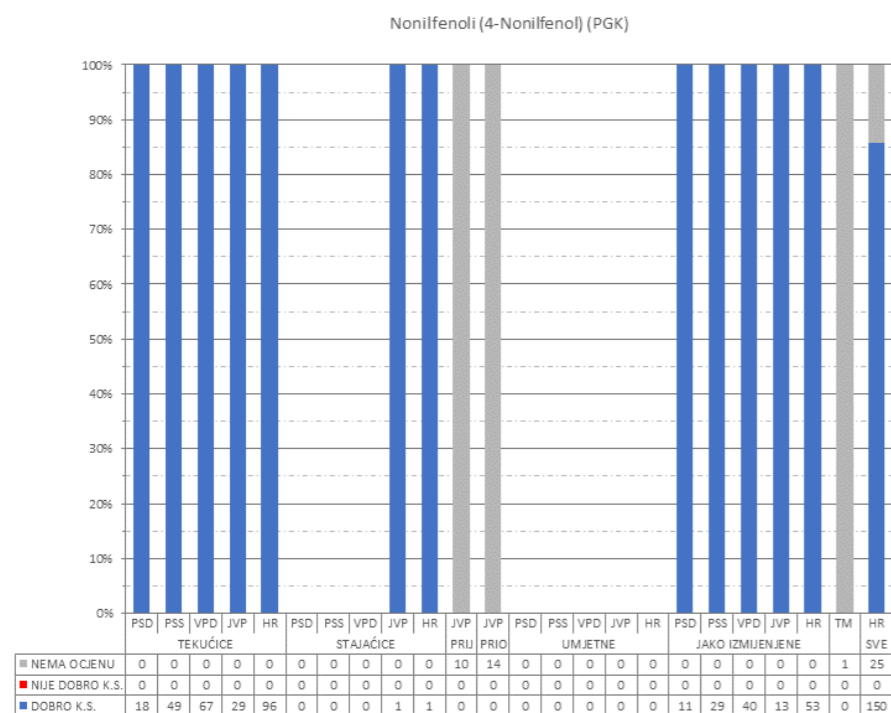
SI 10. Stanje na zaštićenim područjima A, vodna tijela za koja postoji obaveza izvješćivanja



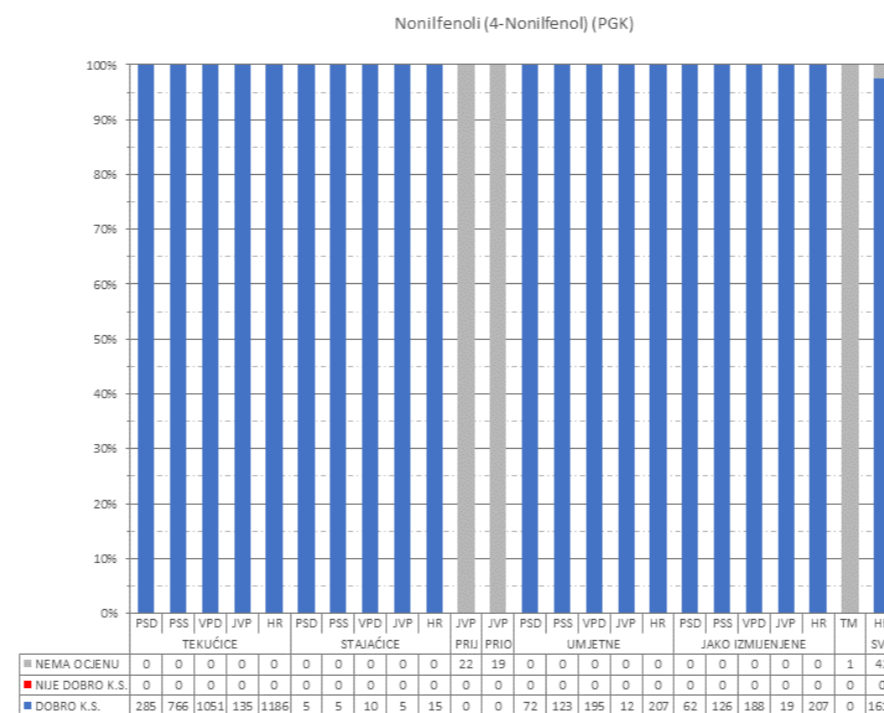
SI 12. Stanje na zaštićenim područjima C, vodna tijela za koja postoji obaveza izvješćivanja



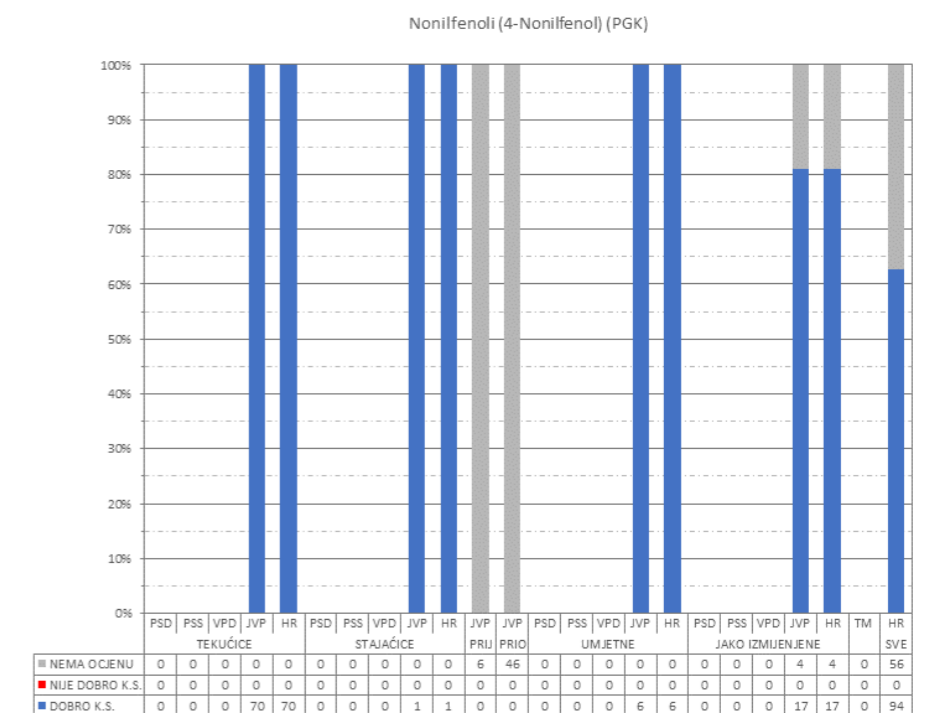
SI 14. Stanje na zaštićenim područjima E, vodna tijela za koja postoji obaveza izvješćivanja



SI 11. Stanje na zaštićenim područjima B, vodna tijela za koja postoji obaveza izvješćivanja



SI 13. Stanje na zaštićenim područjima D, vodna tijela za koja postoji obaveza izvješćivanja



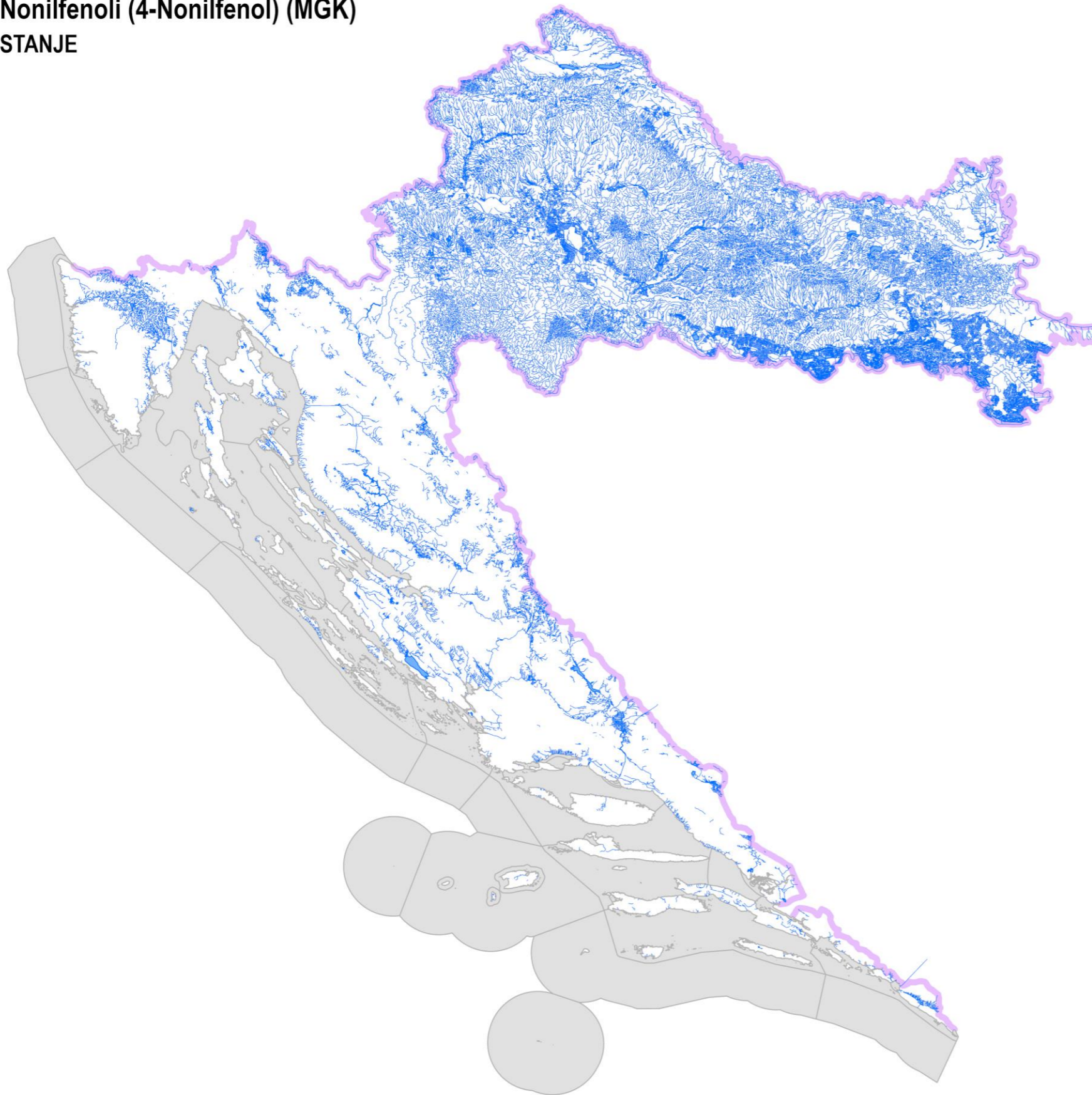
SI 15. Stanje na zaštićenim područjima F, vodna tijela za koja postoji obaveza izvješćivanja

- A. područja zaštite vode namijenjena za ljudsku potrošnju ili rezervirane za te namjene u budućnosti
- B. područja pogodna za zaštitu gospodarski značajnih vodenih organizama

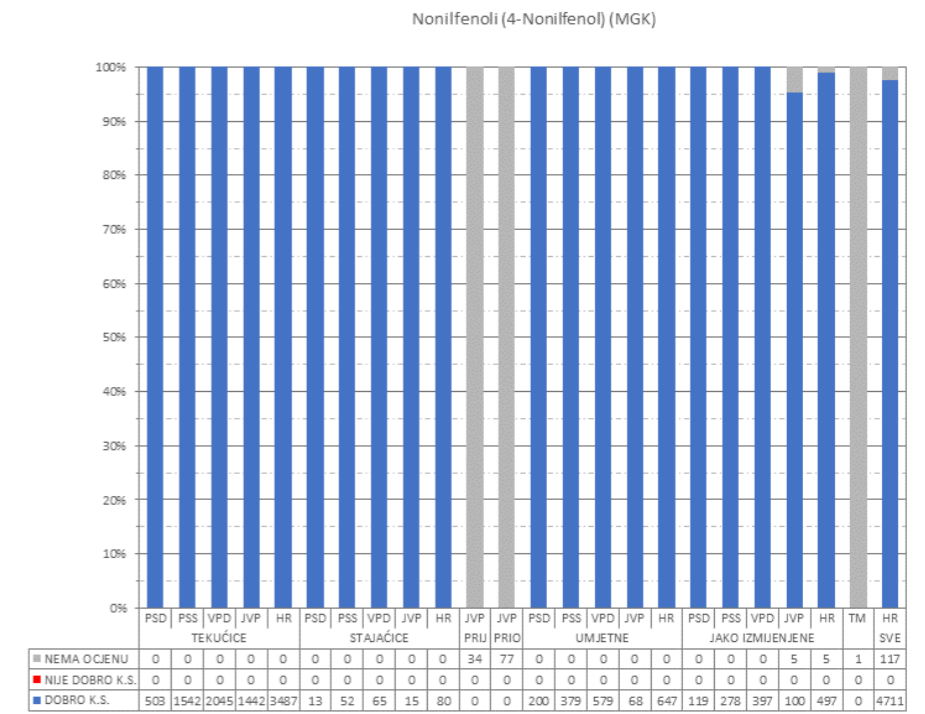
- C. područja za kupanje i rekreaciju
- D. područja podložna eutrofikaciji i područja ranjiva na nitrata

- E. područja namijenjena zaštiti staništa ili vrsta gdje je održavanje ili poboljšanje stanja voda bitan element njihove zaštite
- F. područja loše izmjene voda priobalnim vodama, osjetljivost kojih se ocjenjuje u odnosu na ispuštanje komunalnih otpadnih voda

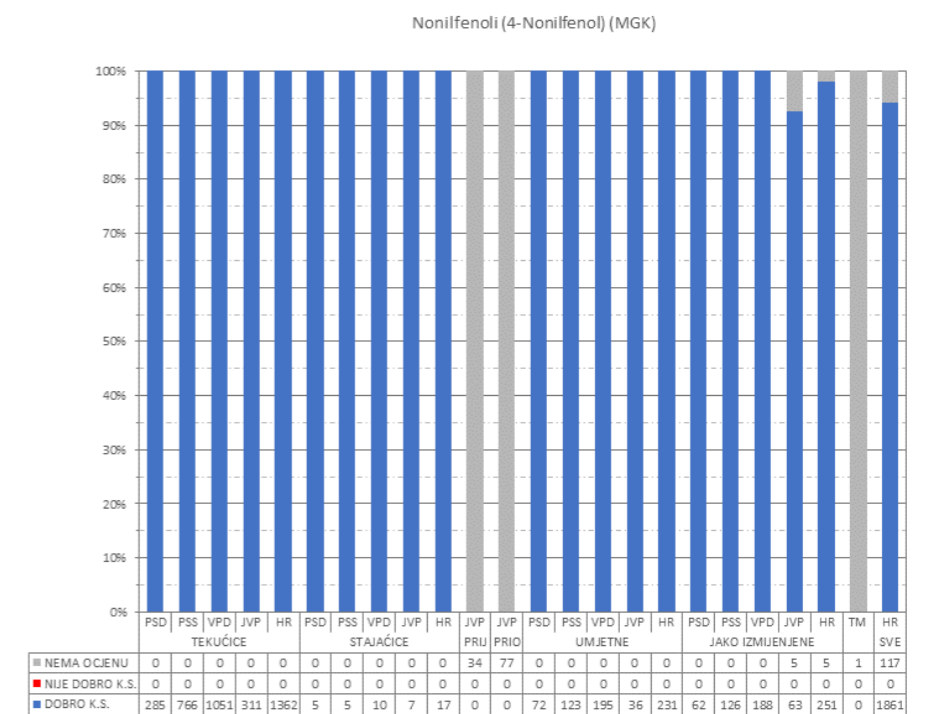
Nonilfenoli (4-Nonilfenol) (MGK) STANJE



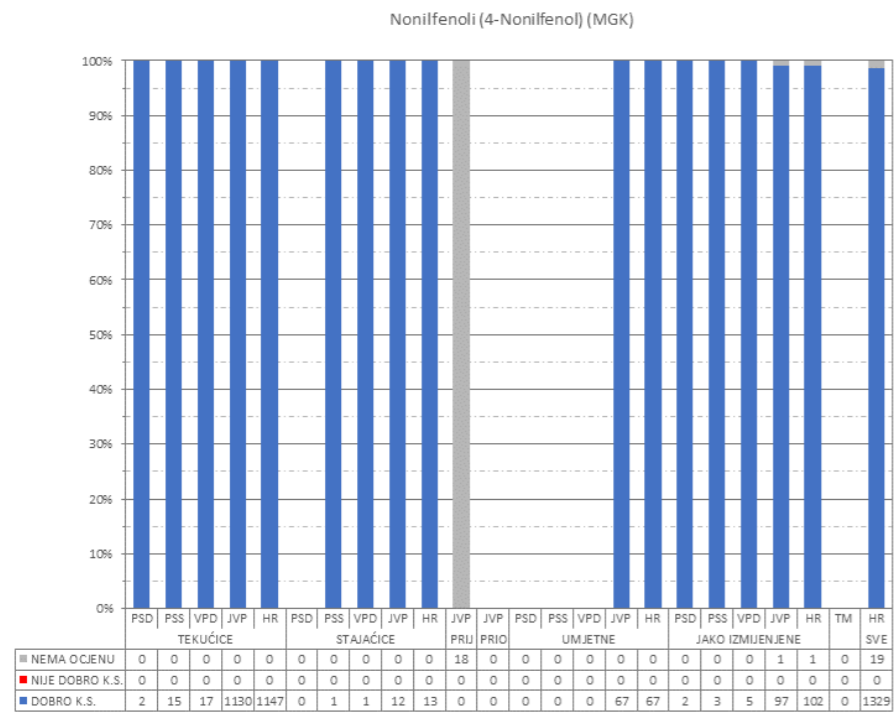
SI 1. Kartografski prikaz stanja vodnih tijela



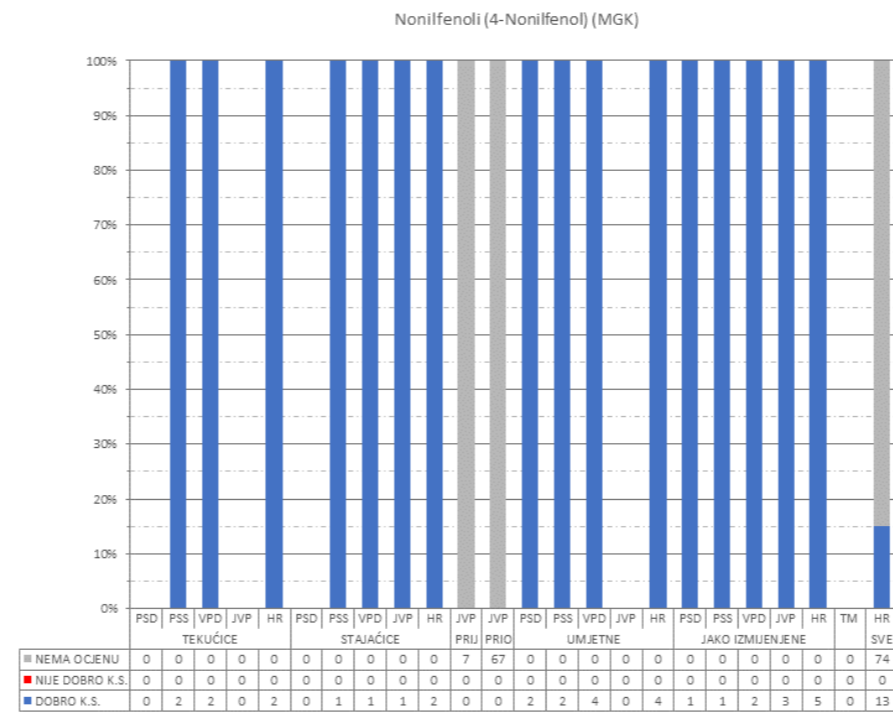
SI 2. Sva vodna tijela



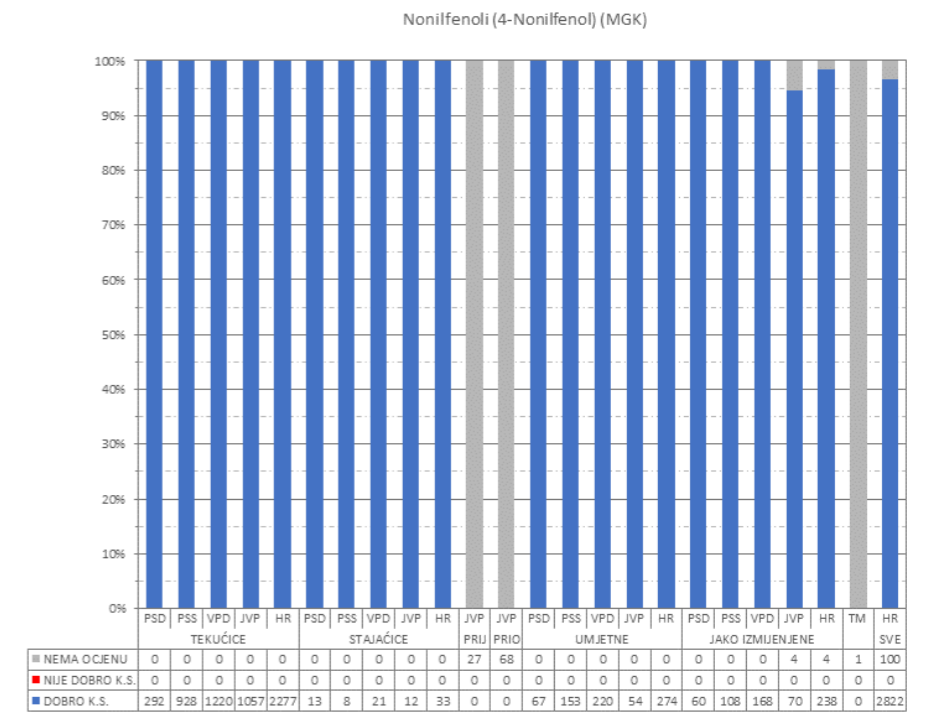
SI 3. Vodna tijela za koja postoji obaveza izvješćivanja



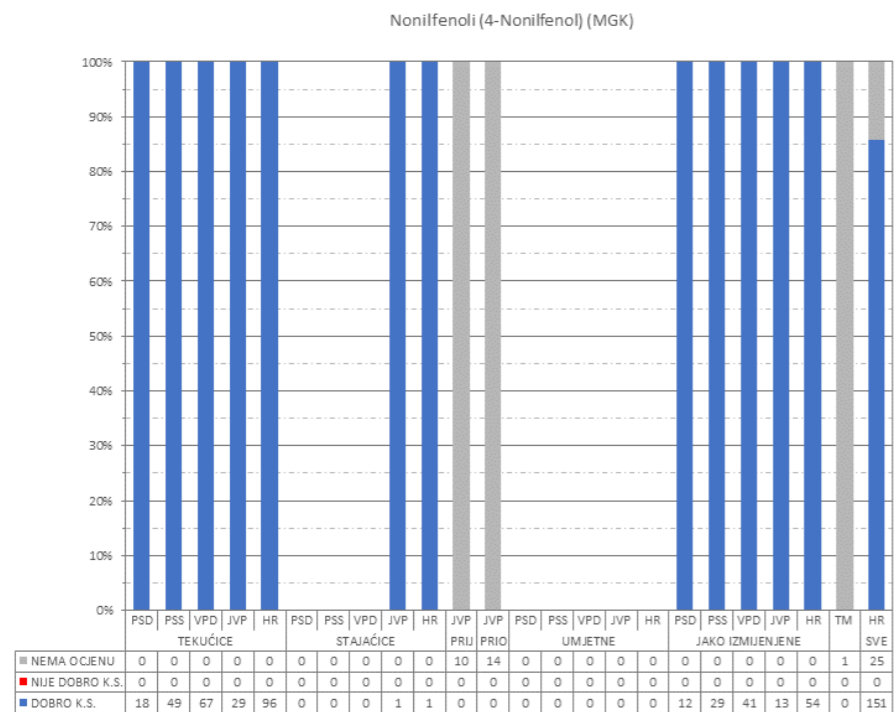
SI 4. Stanje na zaštićenim područjima A, sva vodna tijela



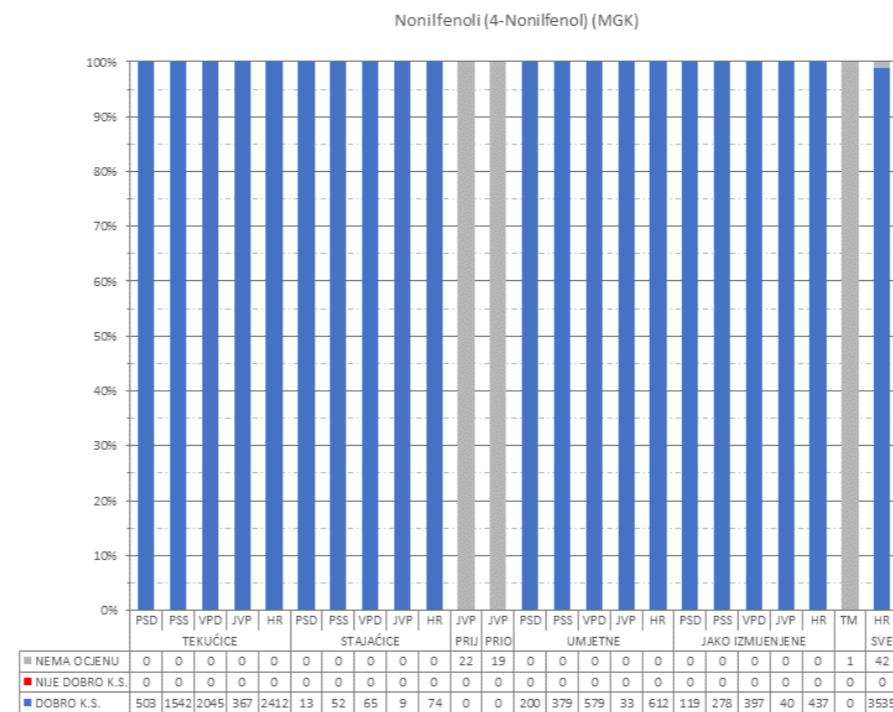
SI 6. Stanje na zaštićenim područjima C, sva vodna tijela



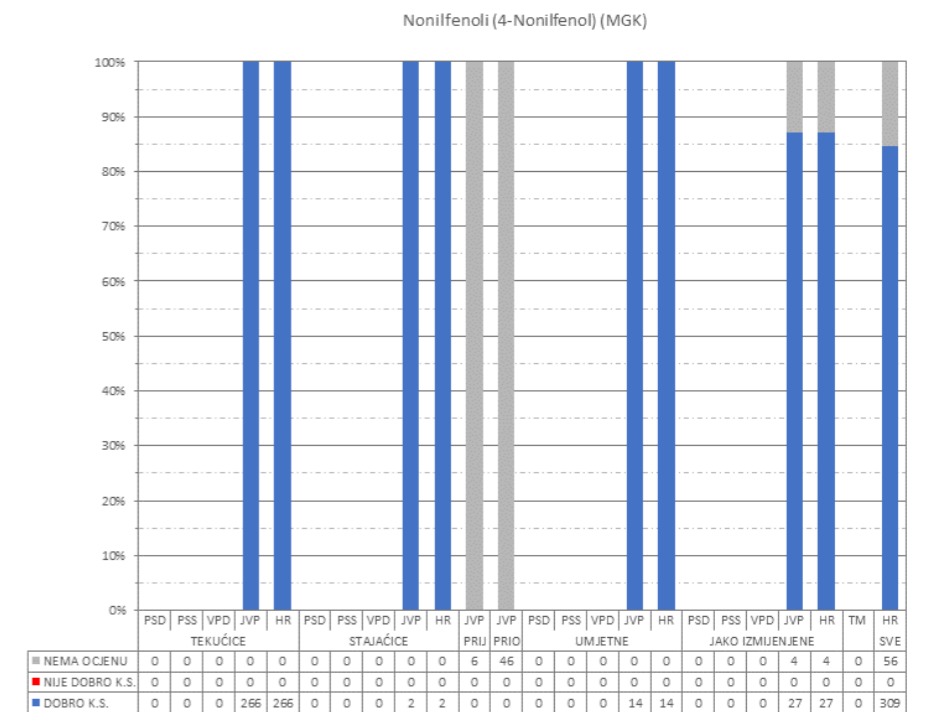
SI 8. Stanje na zaštićenim područjima E, sva vodna tijela



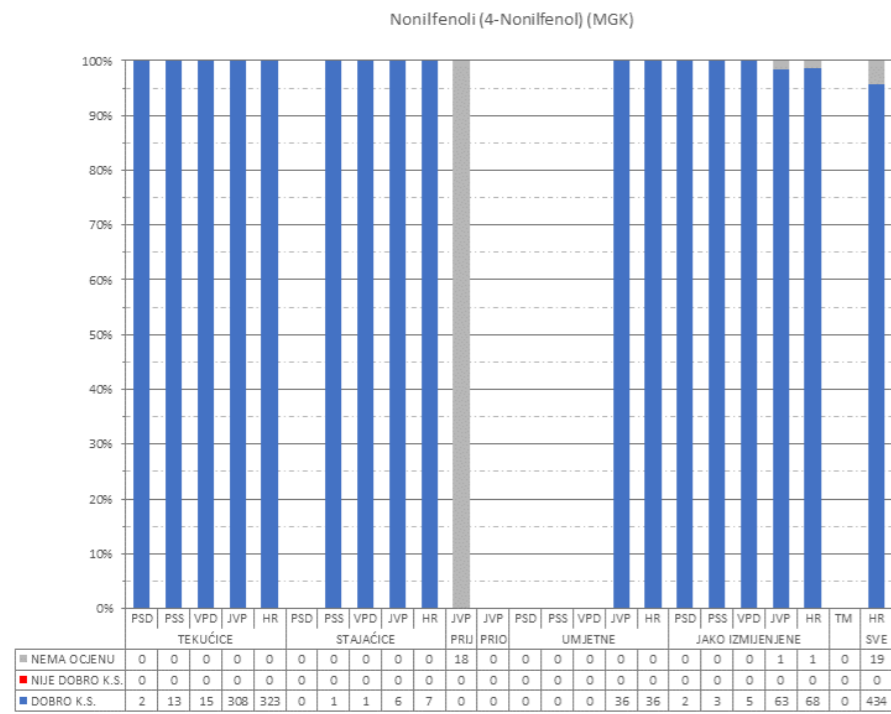
SI 5. Stanje na zaštićenim područjima B, sva vodna tijela



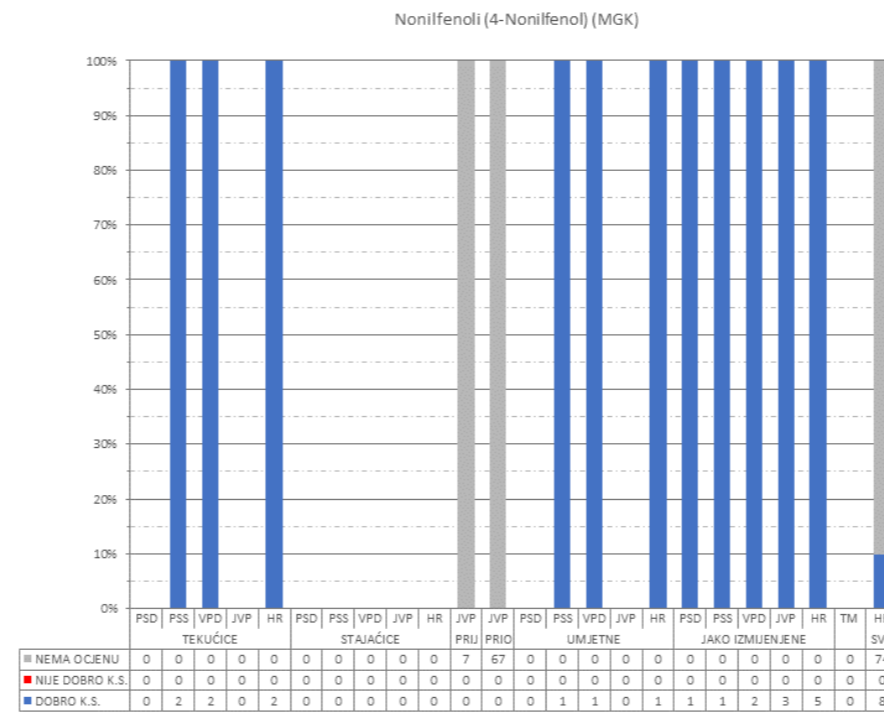
SI 7. Stanje na zaštićenim područjima D, sva vodna tijela



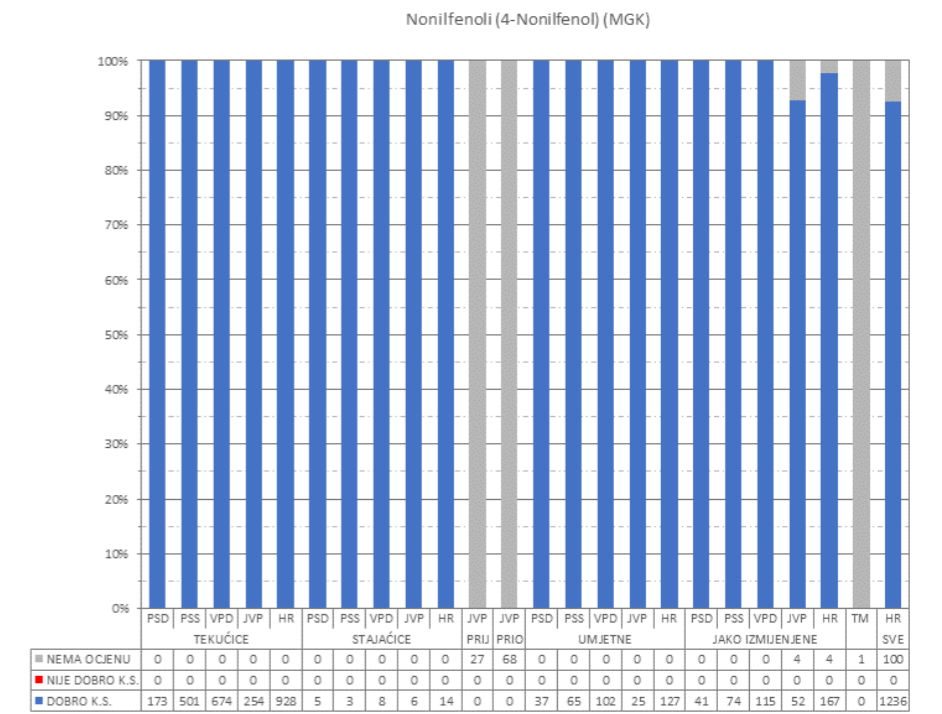
SI 9. Stanje na zaštićenim područjima F, sva vodna tijela



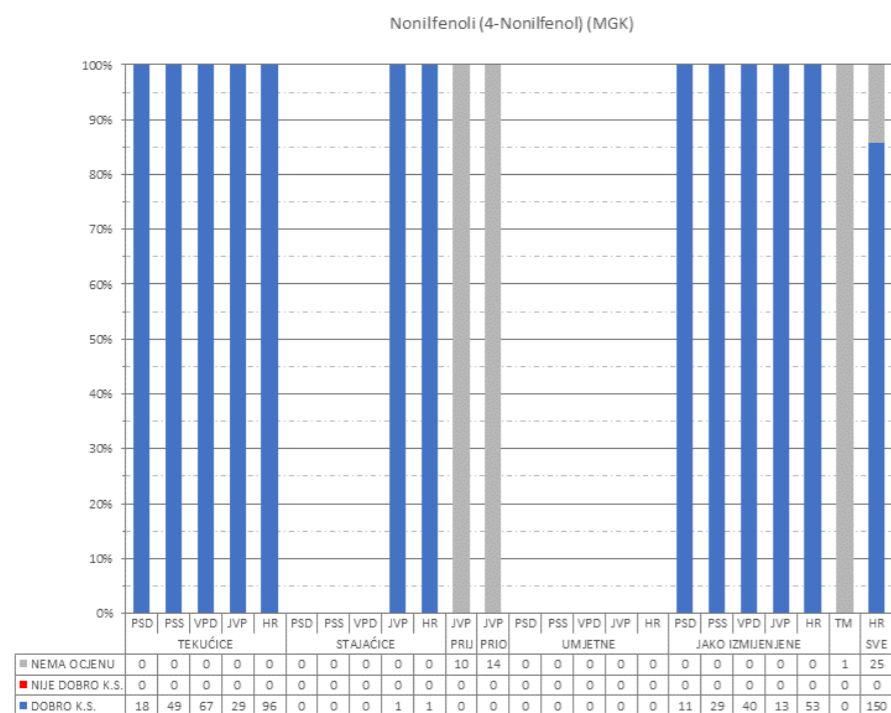
SI 10. Stanje na zaštićenim područjima A, vodna tijela za koja postoji obaveza izvješćivanja



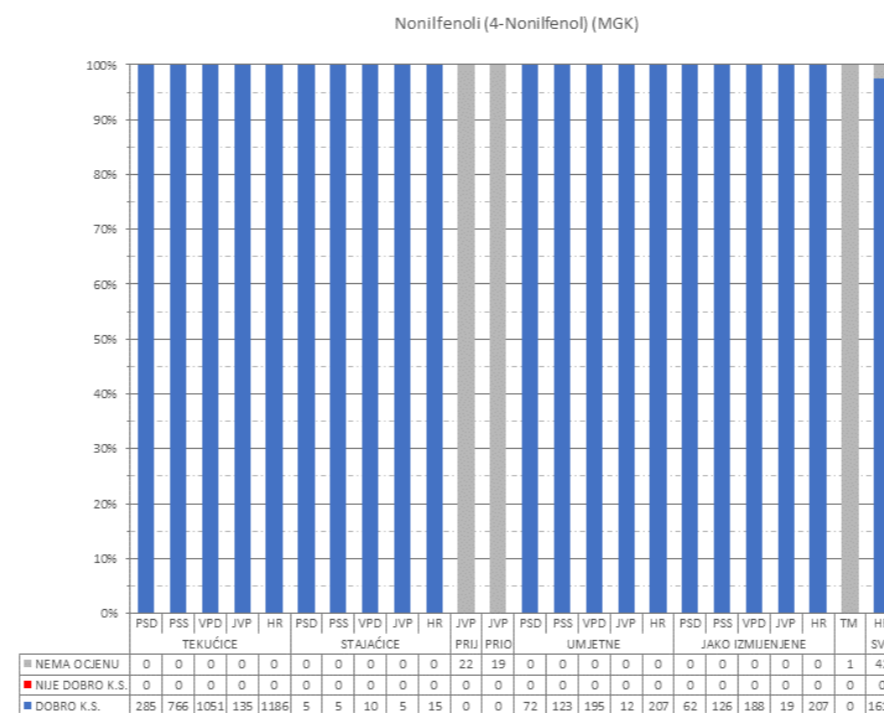
SI 12. Stanje na zaštićenim područjima C, vodna tijela za koja postoji obaveza izvješćivanja



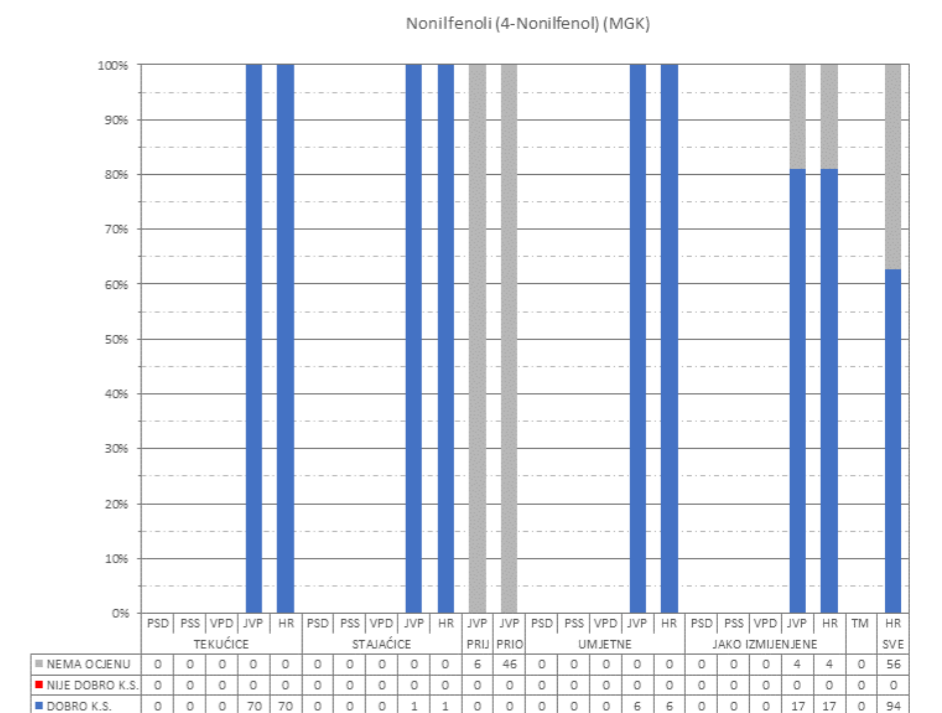
SI 14. Stanje na zaštićenim područjima E, vodna tijela za koja postoji obaveza izvješćivanja



SI 11. Stanje na zaštićenim područjima B, vodna tijela za koja postoji obaveza izvješćivanja



SI 13. Stanje na zaštićenim područjima D, vodna tijela za koja postoji obaveza izvješćivanja



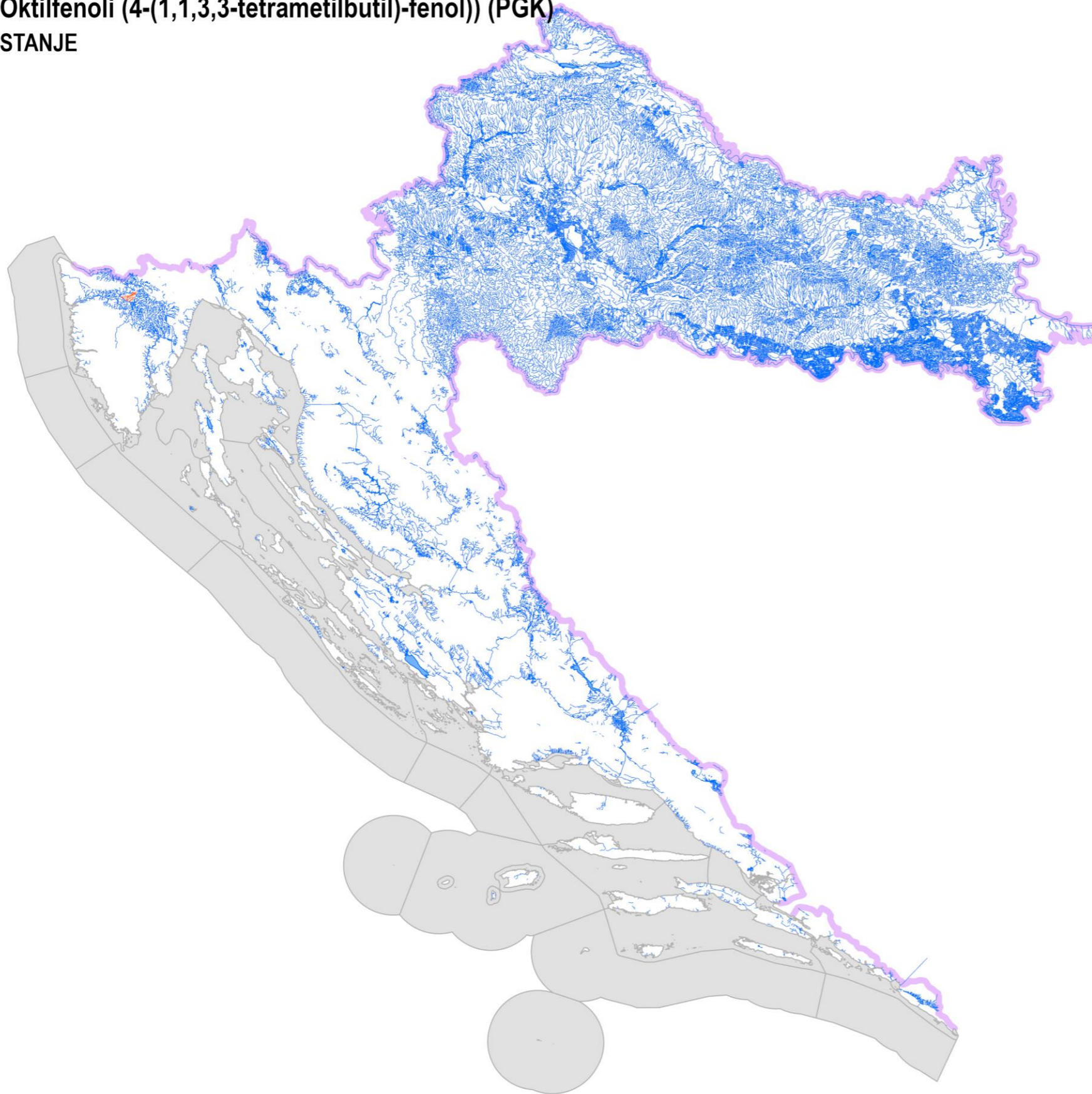
SI 15. Stanje na zaštićenim područjima F, vodna tijela za koja postoji obaveza izvješćivanja

- A. područja zaštite vode namijenjena za ljudsku potrošnju ili rezervirane za te namjene u budućnosti
- B. područja pogodna za zaštitu gospodarski značajnih vodenih organizama

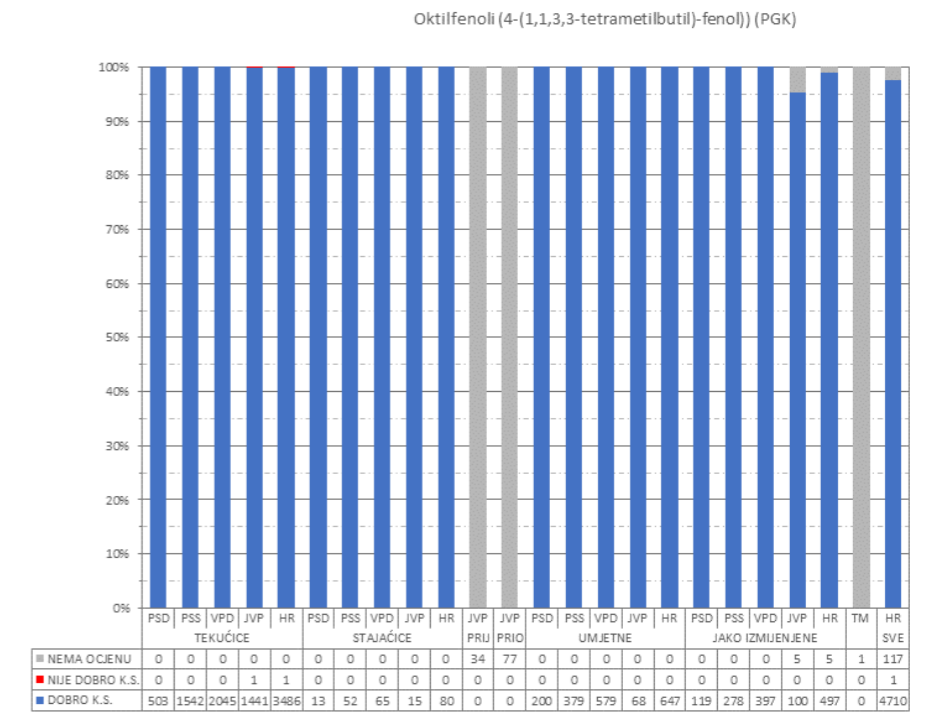
- C. područja za kupanje i rekreaciju
- D. područja podložna eutrofikaciji i područja ranjiva na nitrate

- E. područja namijenjena zaštiti staništa ili vrsta gdje je održavanje ili poboljšanje stanja voda bitan element njihove zaštite
- F. područja loše izmjene voda priobalnim vodama, osjetljivost kojih se ocjenjuje u odnosu na ispuštanje komunalnih otpadnih voda

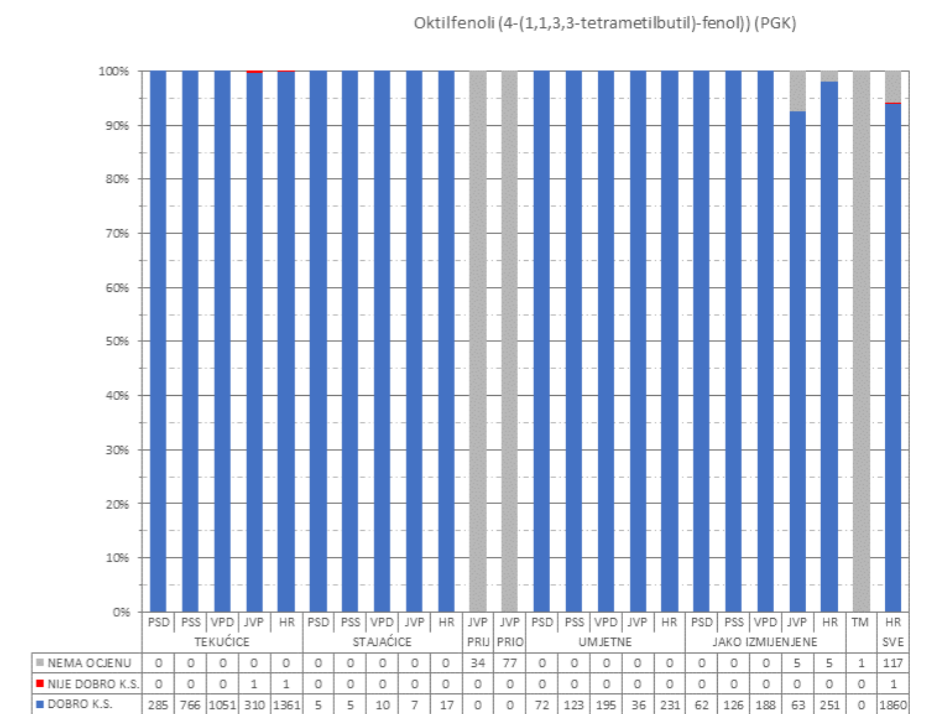
Oktilfenoli (4-(1,1,3,3-tetrametilbutil)-fenol)) (PGK) STANJE



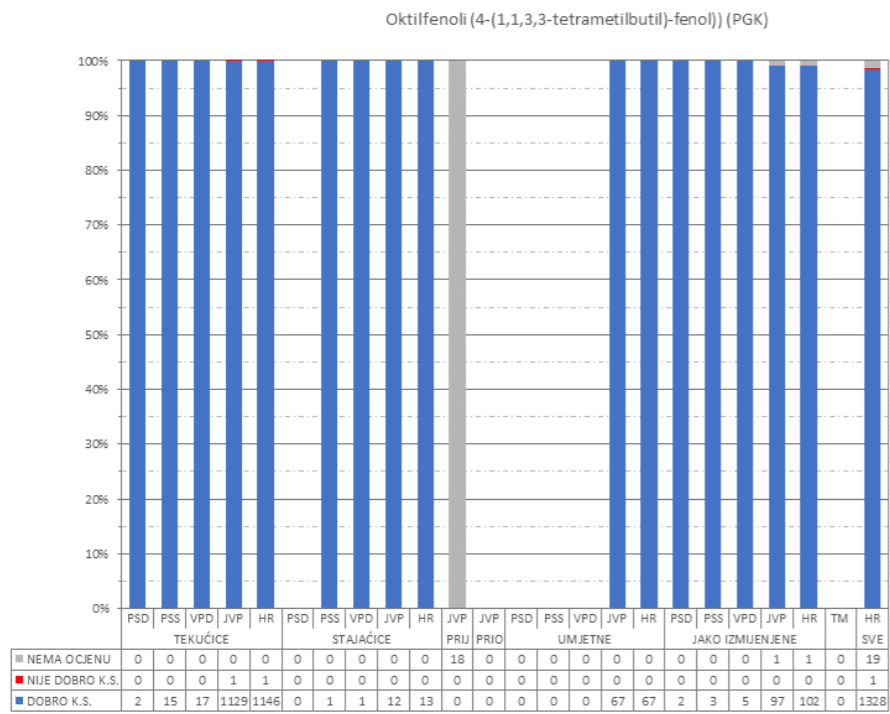
Sl 1. Kartografski prikaz stanja vodnih tijela



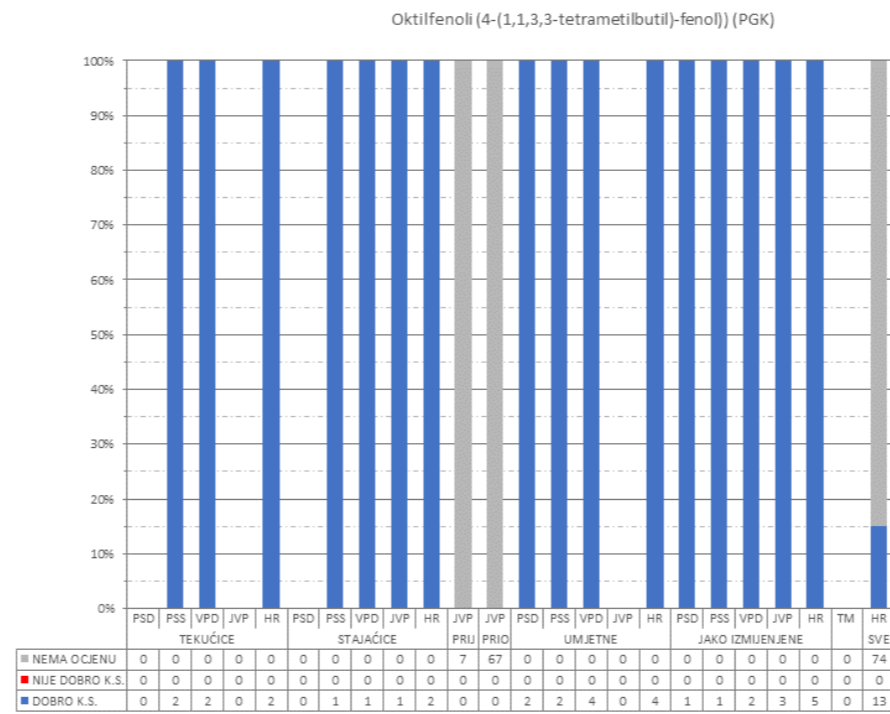
Sl 2. Sva vodna tijela



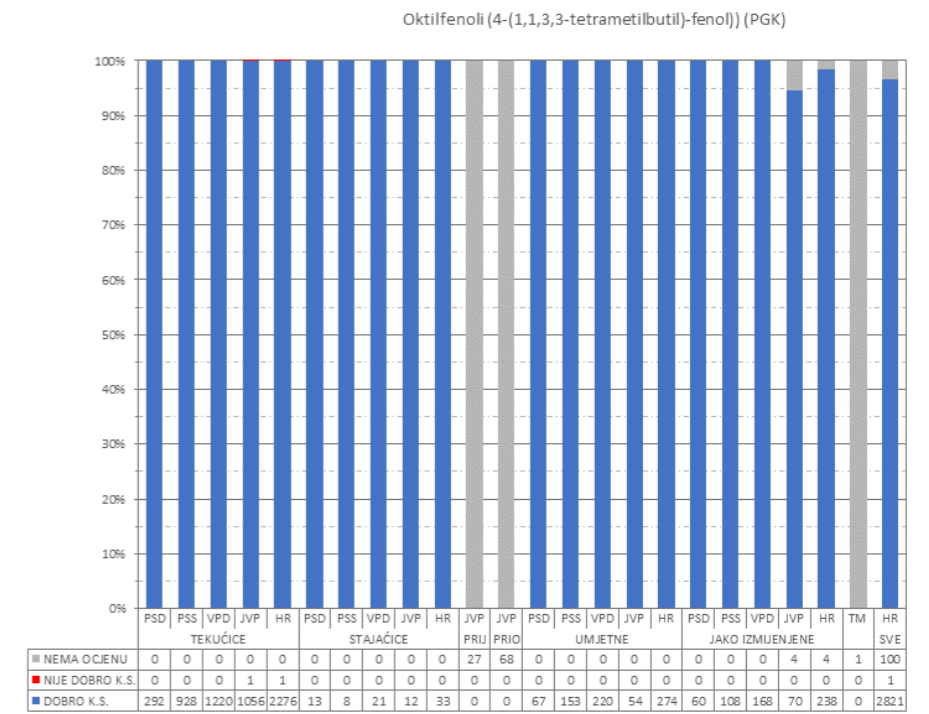
Sl 3. Vodna tijela za koja postoji obaveza izvješćivanja



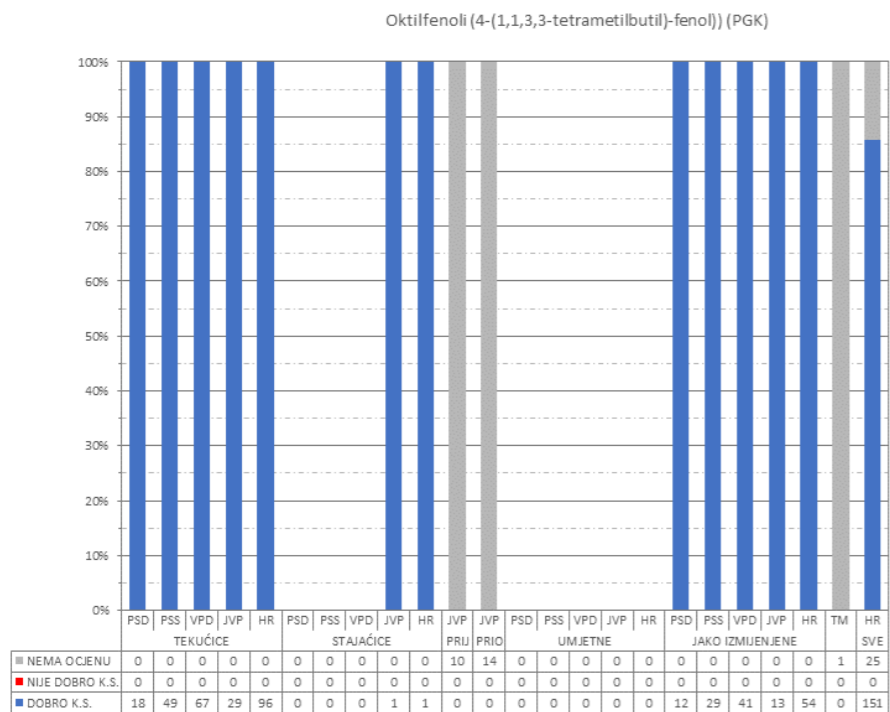
SI 4. Stanje na zaštićenim područjima A, sva vodna tijela



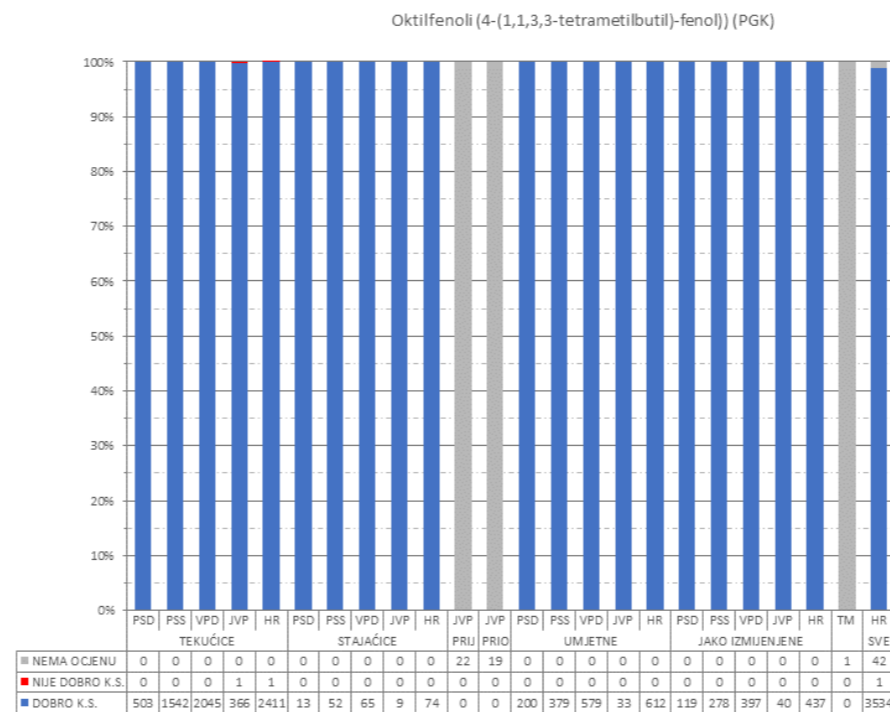
SI 6. Stanje na zaštićenim područjima C, sva vodna tijela



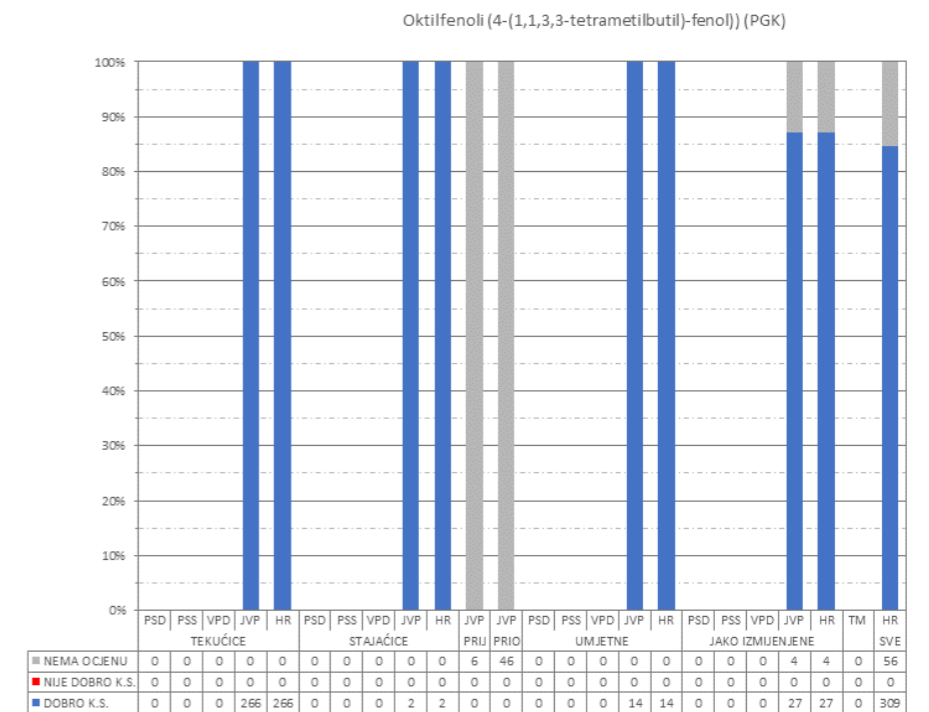
SI 8. Stanje na zaštićenim područjima E, sva vodna tijela



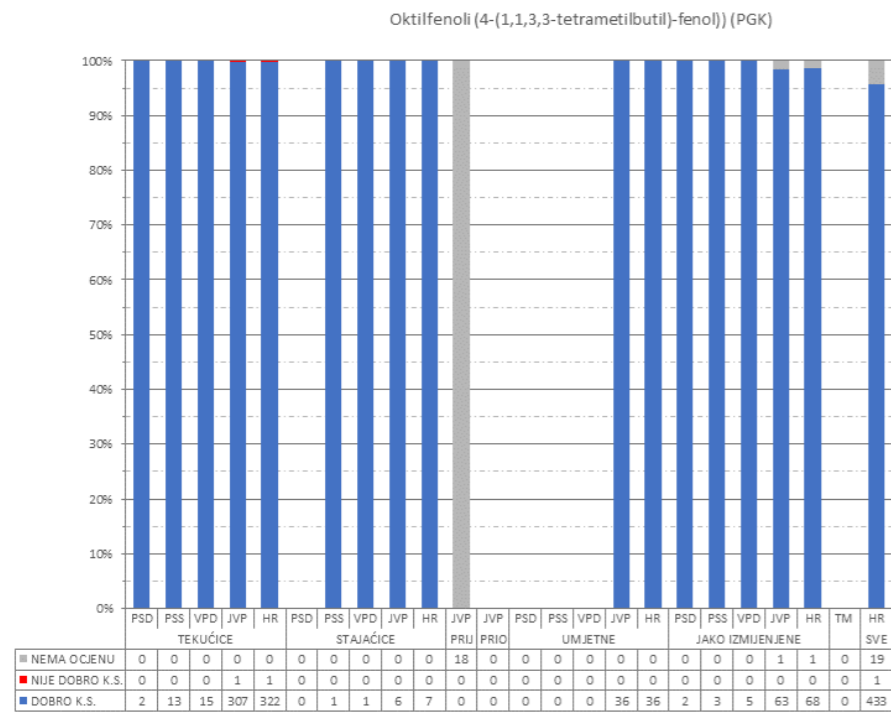
SI 5. Stanje na zaštićenim područjima B, sva vodna tijela



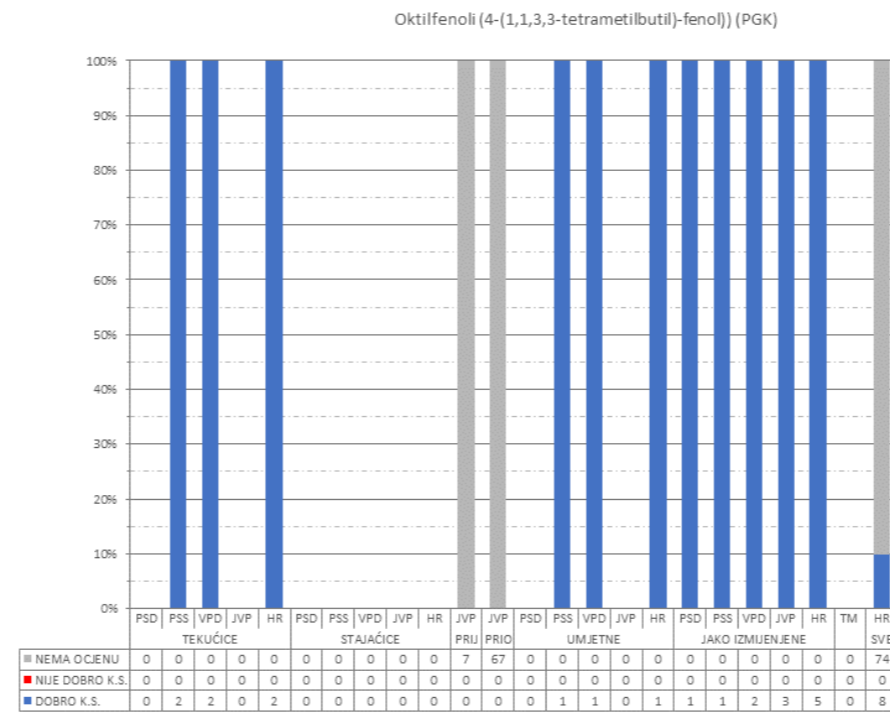
SI 7. Stanje na zaštićenim područjima D, sva vodna tijela



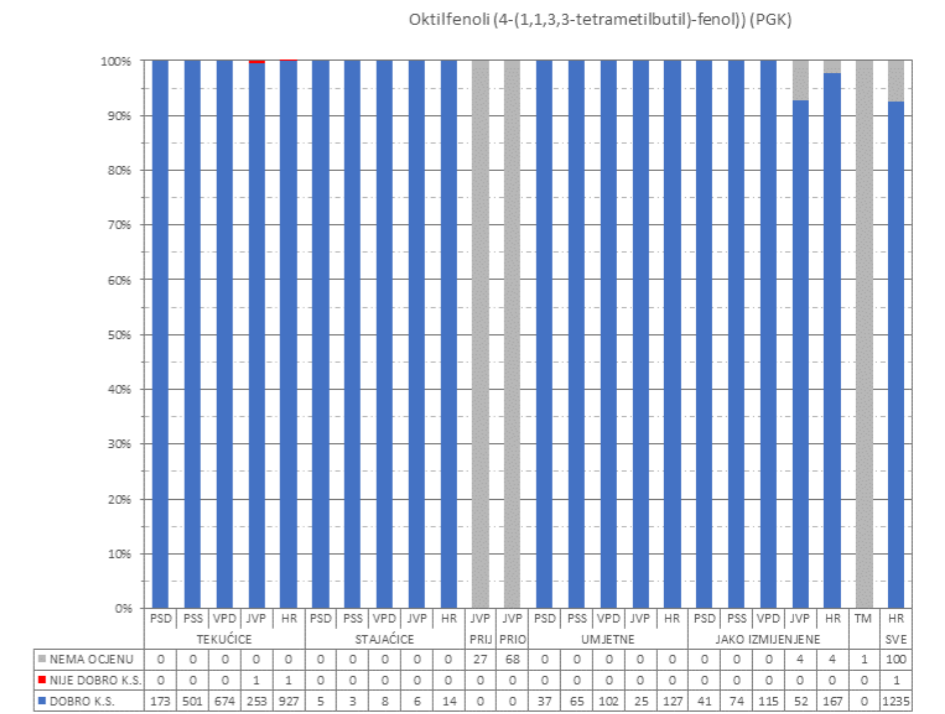
SI 9. Stanje na zaštićenim područjima F, sva vodna tijela



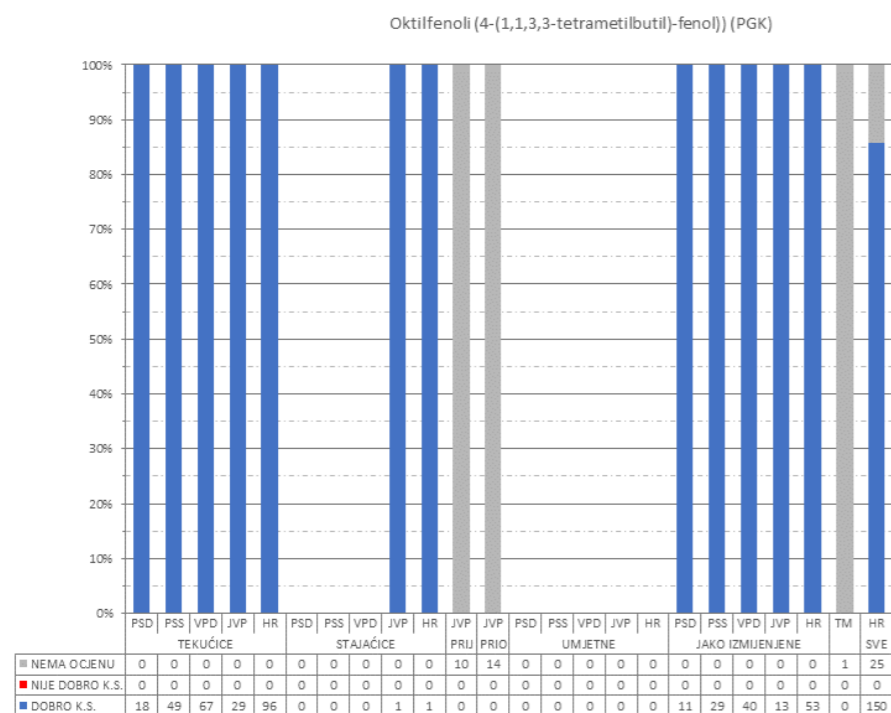
SI 10. Stanje na zaštićenim područjima A, vodna tijela za koja postoji obaveza izvješćivanja



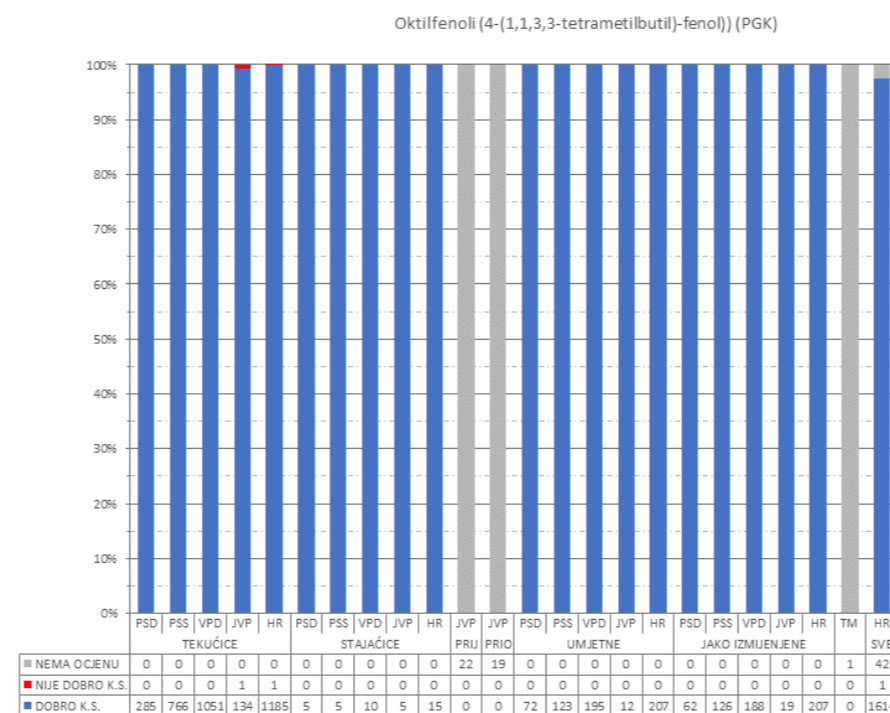
SI 12. Stanje na zaštićenim područjima C, vodna tijela za koja postoji obaveza izvješćivanja



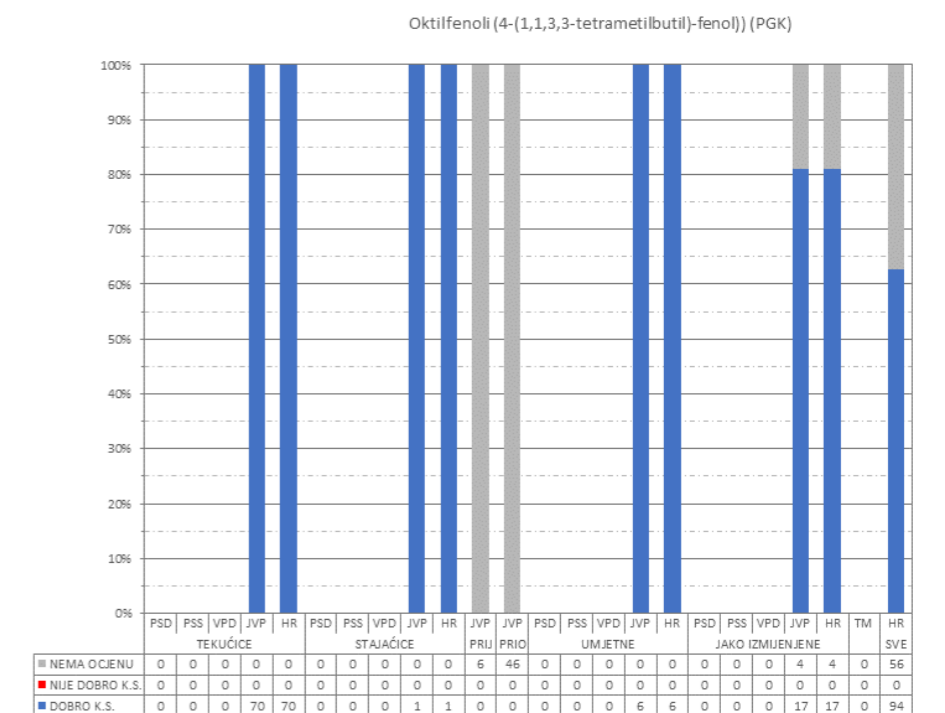
SI 14. Stanje na zaštićenim područjima E, vodna tijela za koja postoji obaveza izvješćivanja



SI 11. Stanje na zaštićenim područjima B, vodna tijela za koja postoji obaveza izvješćivanja



SI 13. Stanje na zaštićenim područjima D, vodna tijela za koja postoji obaveza izvješćivanja



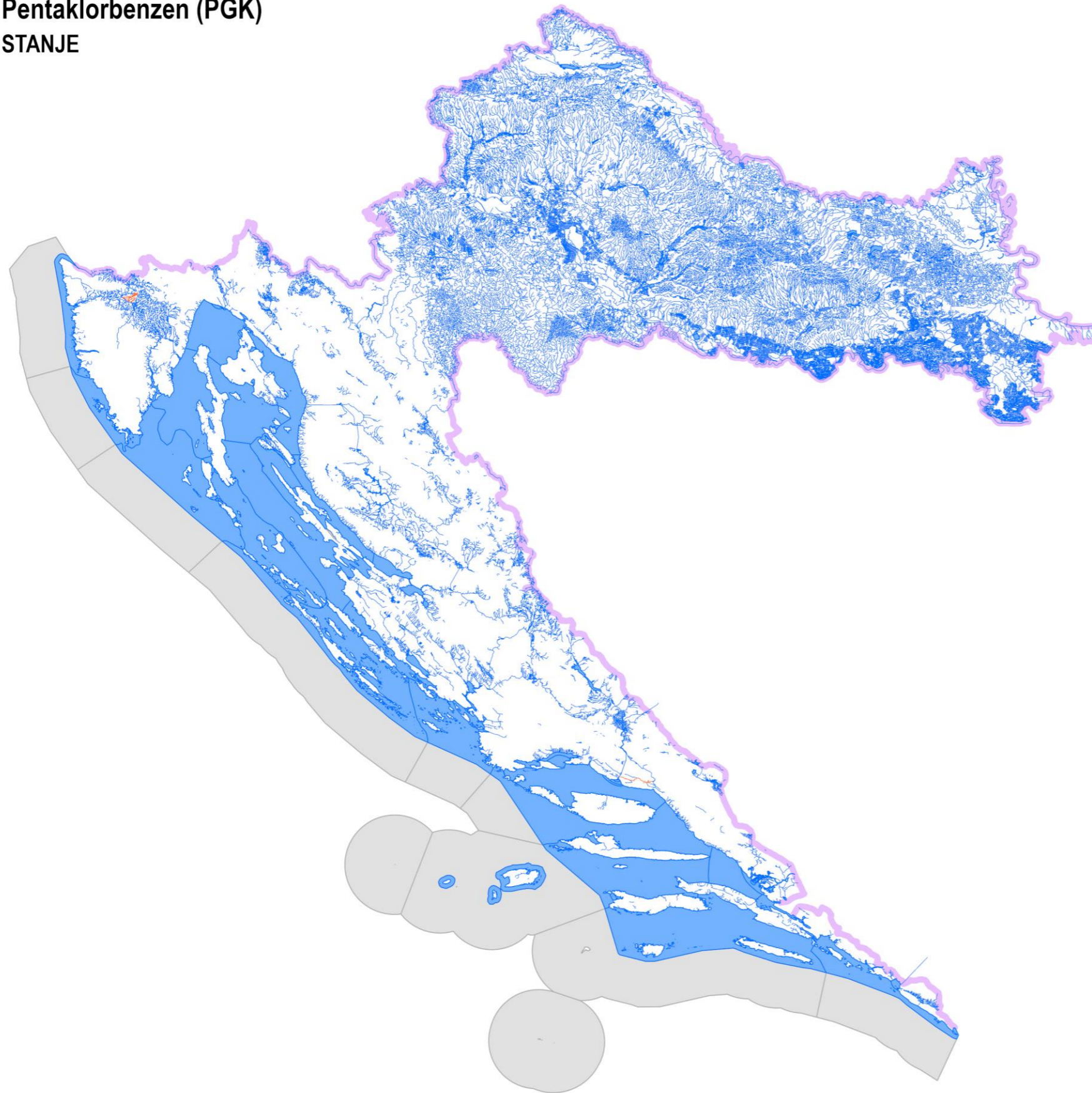
SI 15. Stanje na zaštićenim područjima F, vodna tijela za koja postoji obaveza izvješćivanja

- A. područja zaštite vode namijenjena za ljudsku potrošnju ili rezervirane za te namjene u budućnosti
- B. područja pogodna za zaštitu gospodarski značajnih vodenih organizama

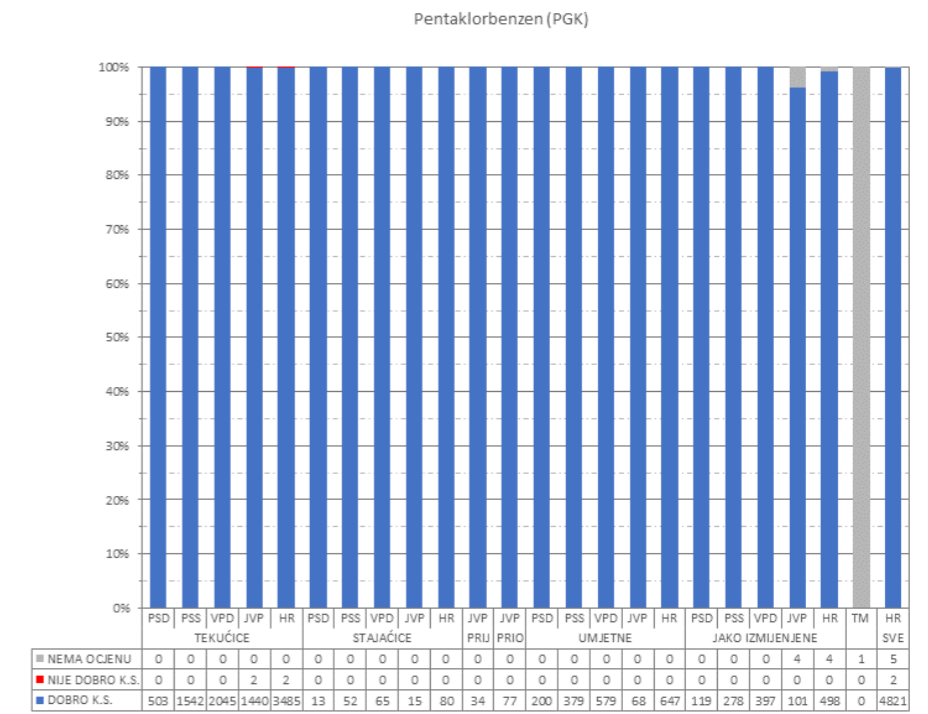
- C. područja za kupanje i rekreaciju
- D. područja podložna eutrofikaciji i područja ranjiva na nitrate

- E. područja namijenjena zaštiti staništa ili vrsta gdje je održavanje ili poboljšanje stanja voda bitan element njihove zaštite
- F. područja loše izmjene voda priobalnim vodama, osjetljivost kojih se ocjenjuje u odnosu na ispuštanje komunalnih otpadnih voda

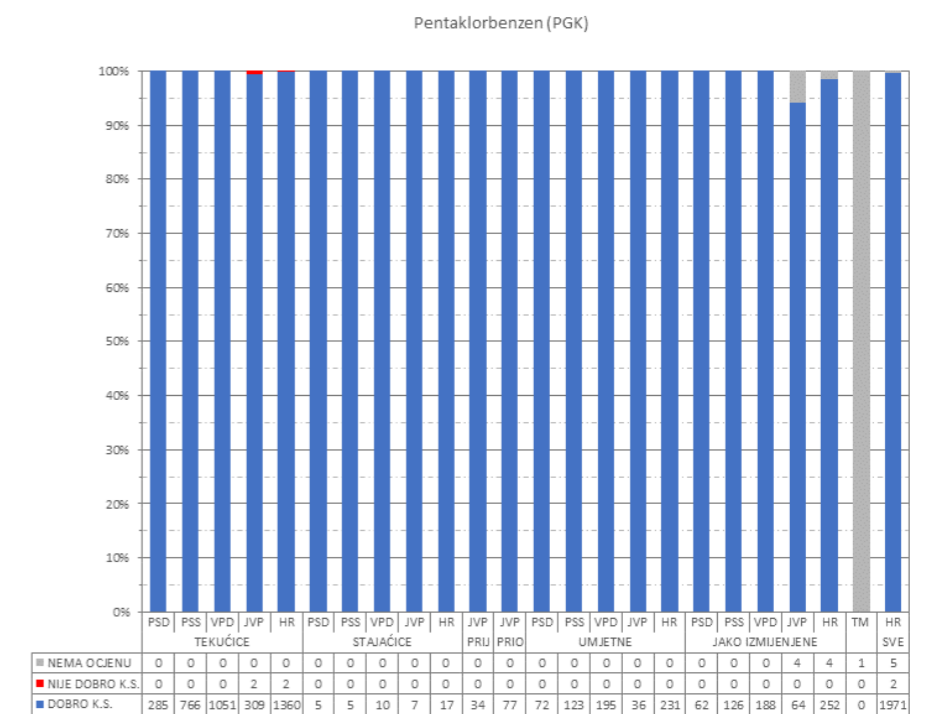
Pentaklorbenzen (PGK) STANJE



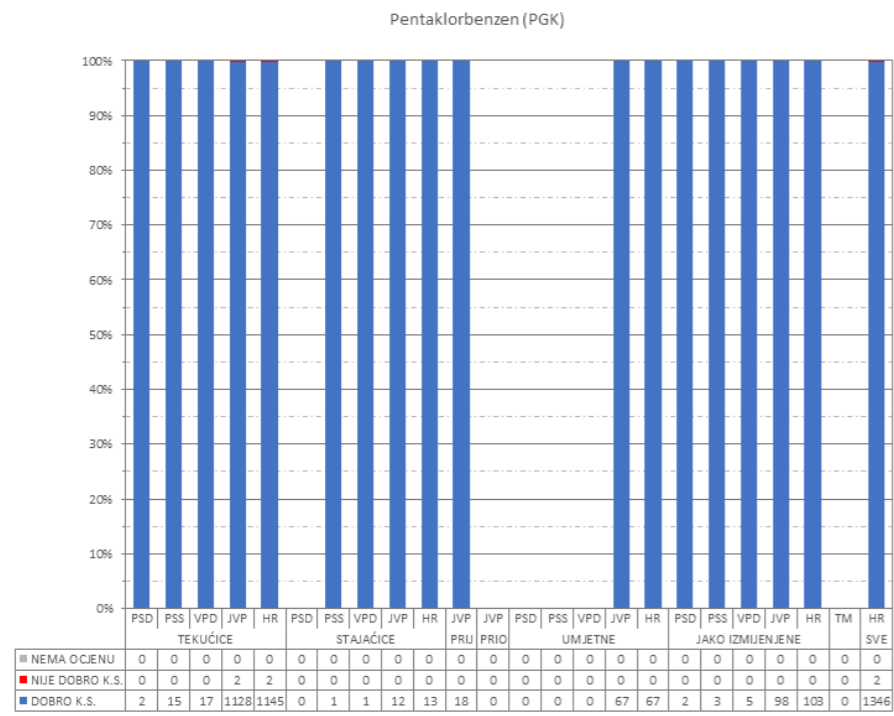
SI 1. Kartografski prikaz stanja vodnih tijela



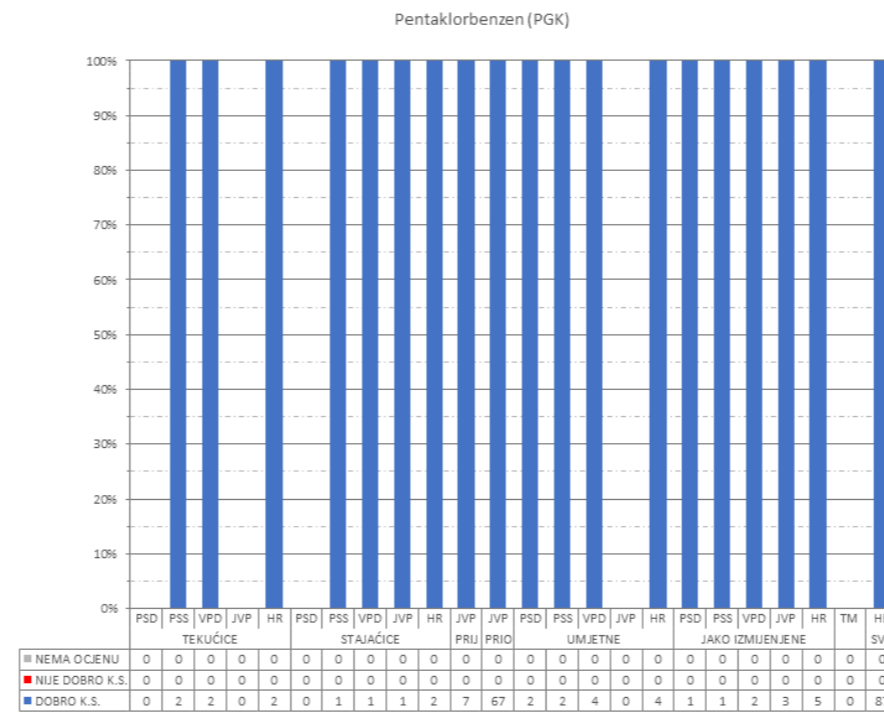
SI 2. Sva vodna tijela



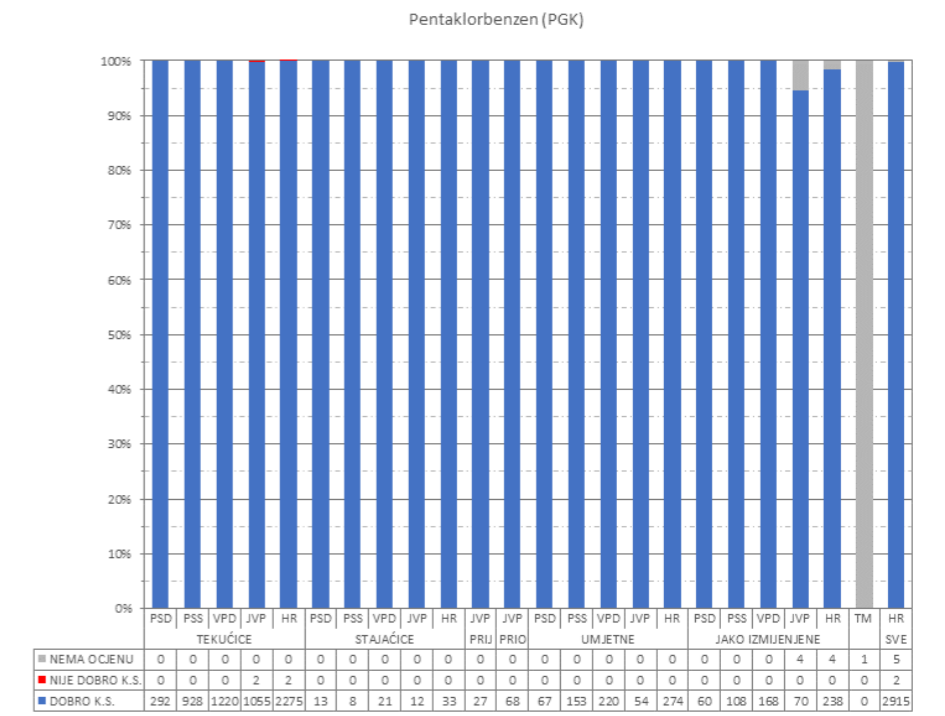
SI 3. Vodna tijela za koja postoji obaveza izvješćivanja



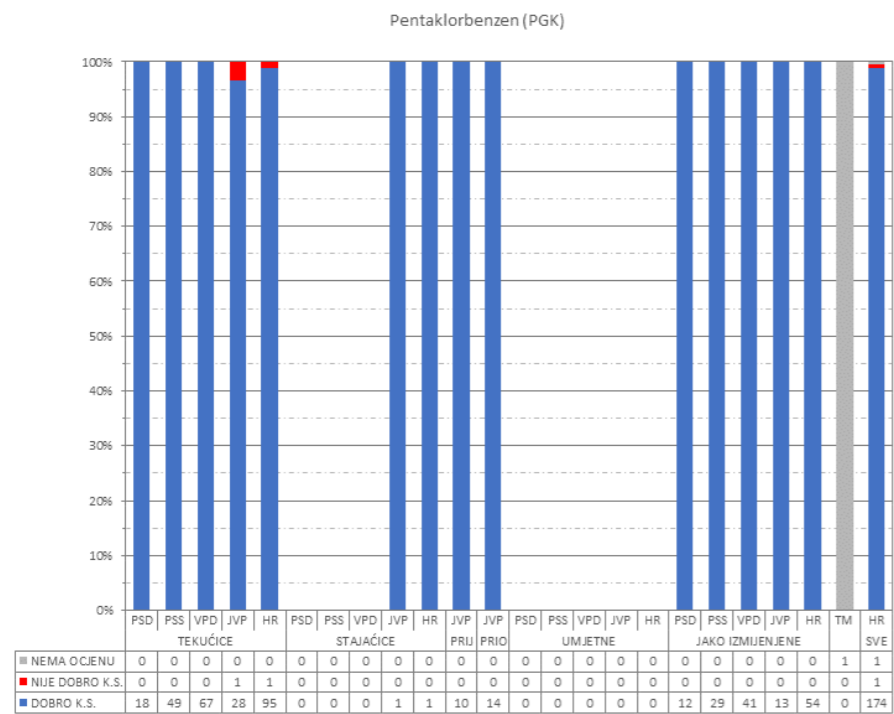
SI 4. Stanje na zaštićenim područjima A, sva vodna tijela



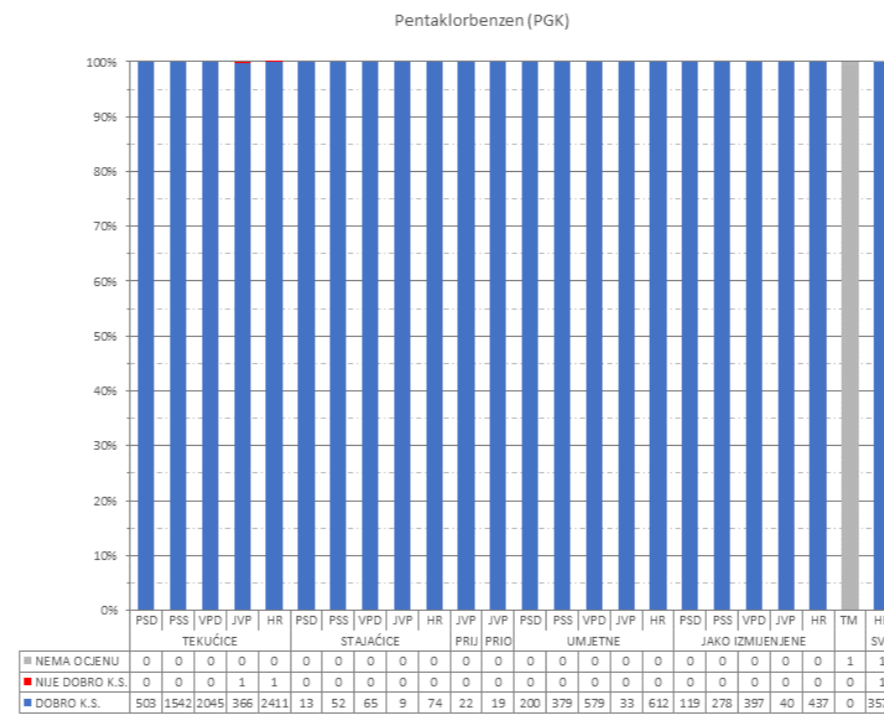
SI 6. Stanje na zaštićenim područjima C, sva vodna tijela



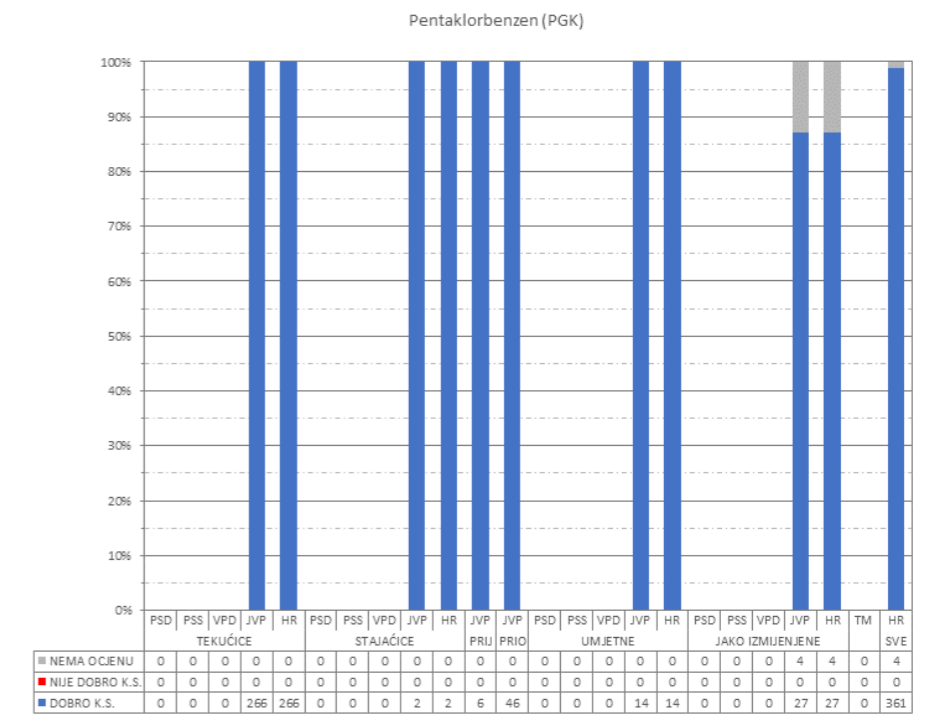
SI 8. Stanje na zaštićenim područjima E, sva vodna tijela



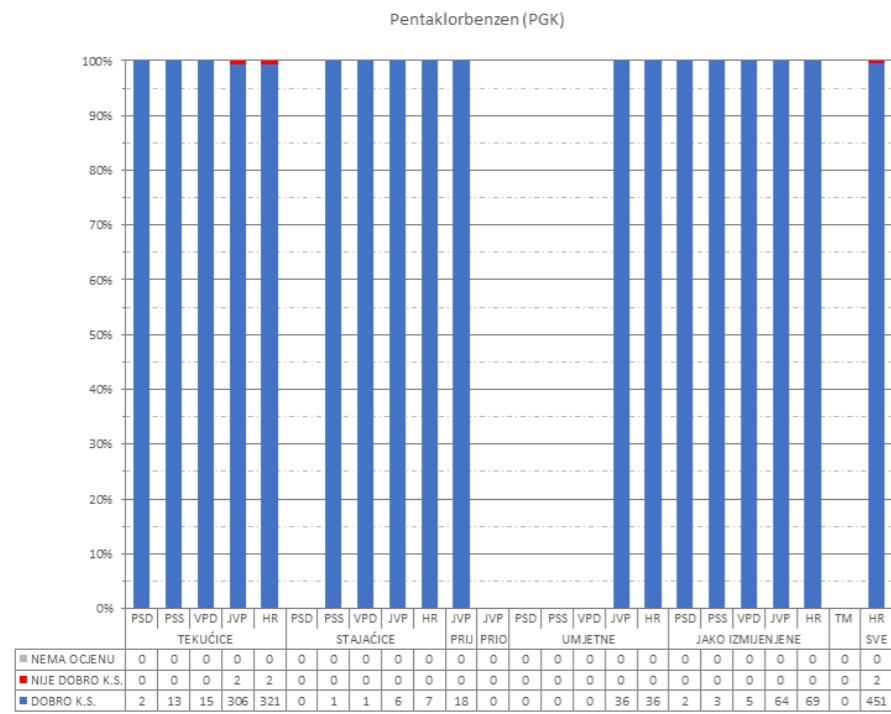
SI 5. Stanje na zaštićenim područjima B, sva vodna tijela



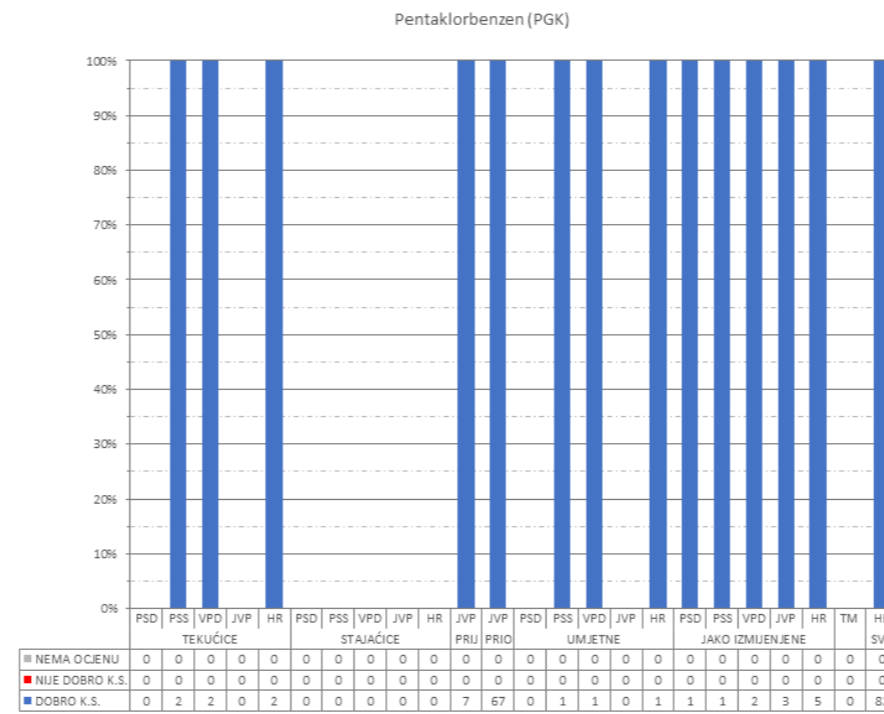
SI 7. Stanje na zaštićenim područjima D, sva vodna tijela



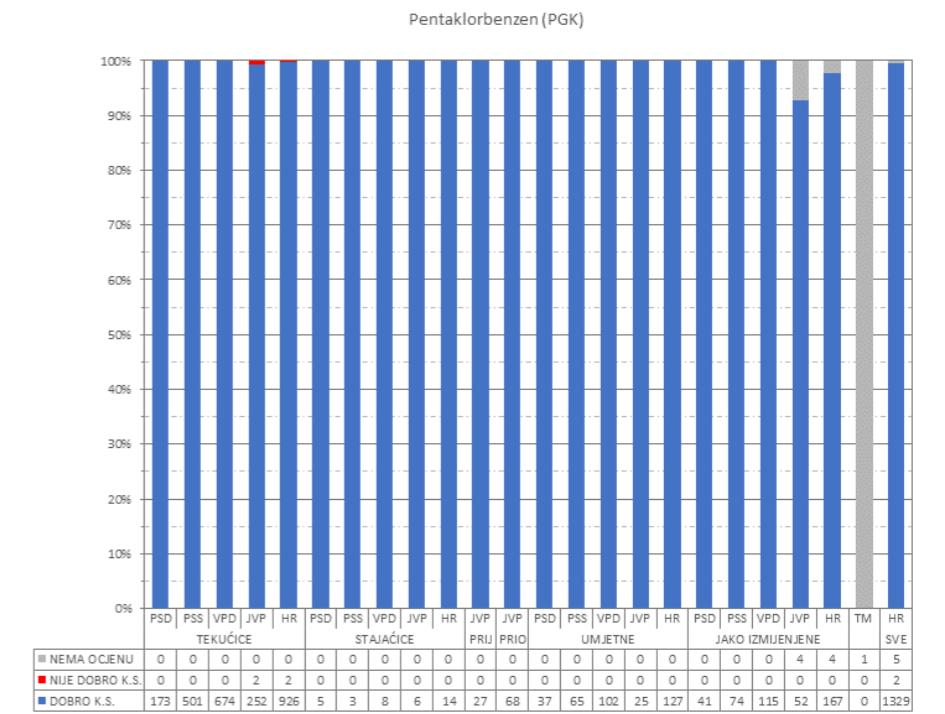
SI 9. Stanje na zaštićenim područjima F, sva vodna tijela



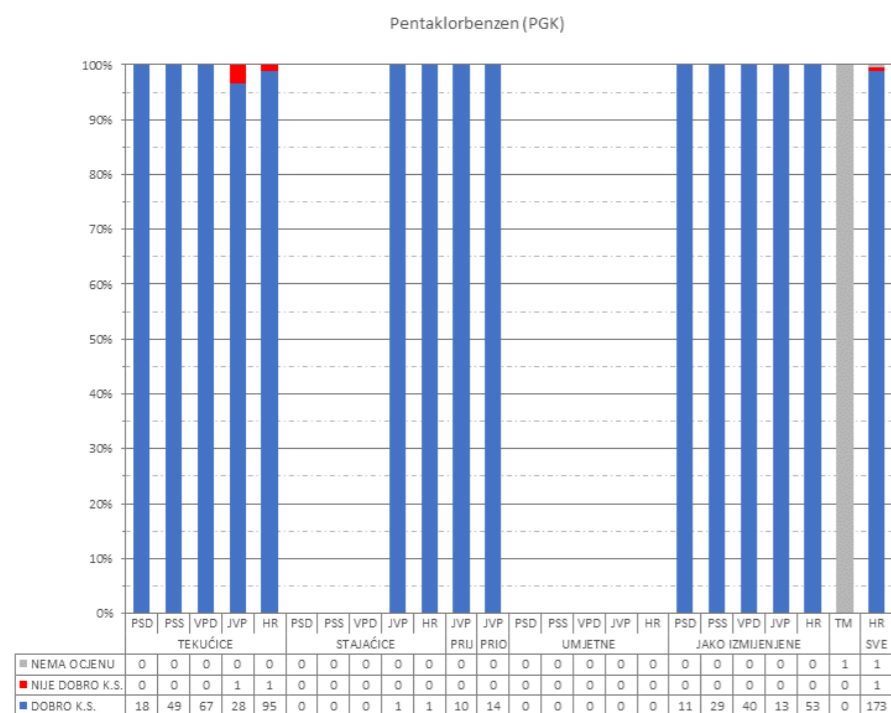
SI 10. Stanje na zaštićenim područjima A, vodna tijela za koja postoji obaveza izvješćivanja



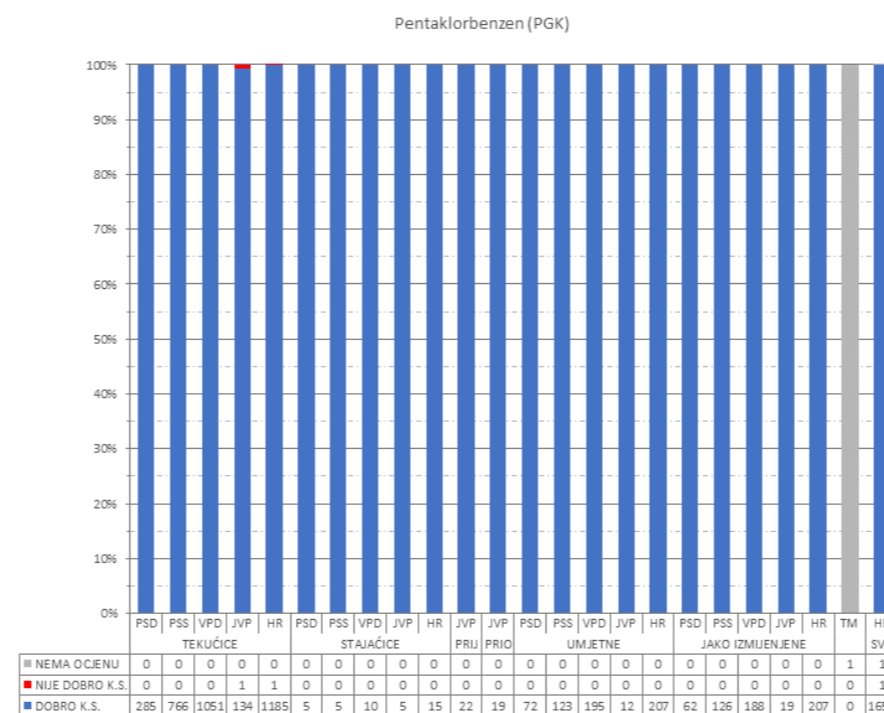
SI 12. Stanje na zaštićenim područjima C, vodna tijela za koja postoji obaveza izvješćivanja



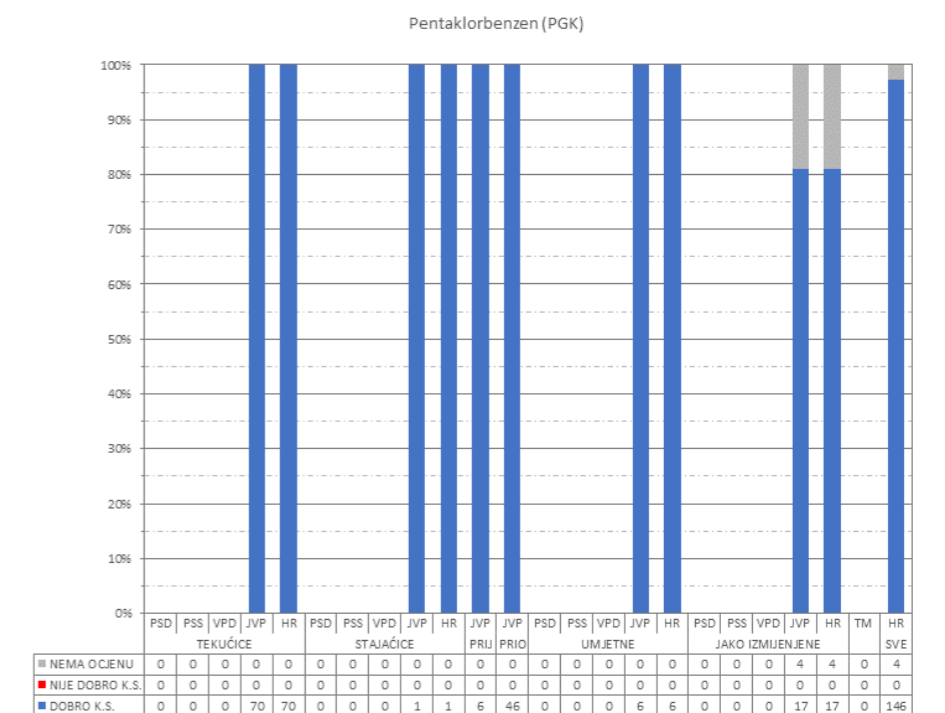
SI 14. Stanje na zaštićenim područjima E, vodna tijela za koja postoji obaveza izvješćivanja



SI 11. Stanje na zaštićenim područjima B, vodna tijela za koja postoji obaveza izvješćivanja



SI 13. Stanje na zaštićenim područjima D, vodna tijela za koja postoji obaveza izvješćivanja



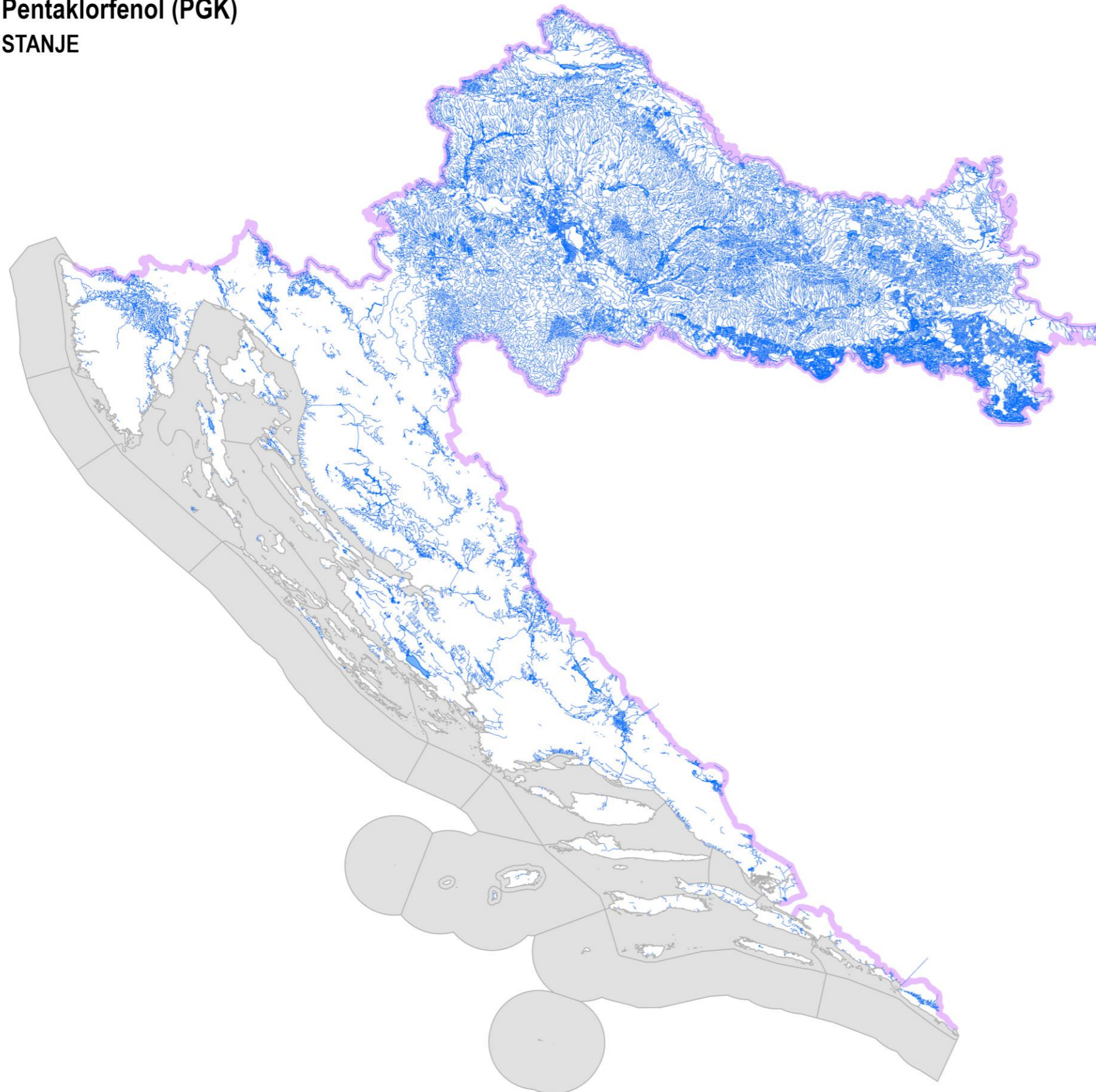
SI 15. Stanje na zaštićenim područjima F, vodna tijela za koja postoji obaveza izvješćivanja

- A. područja zaštite vode namijenjena za ljudsku potrošnju ili rezervirane za te namjene u budućnosti
- B. područja pogodna za zaštitu gospodarski značajnih vodenih organizama

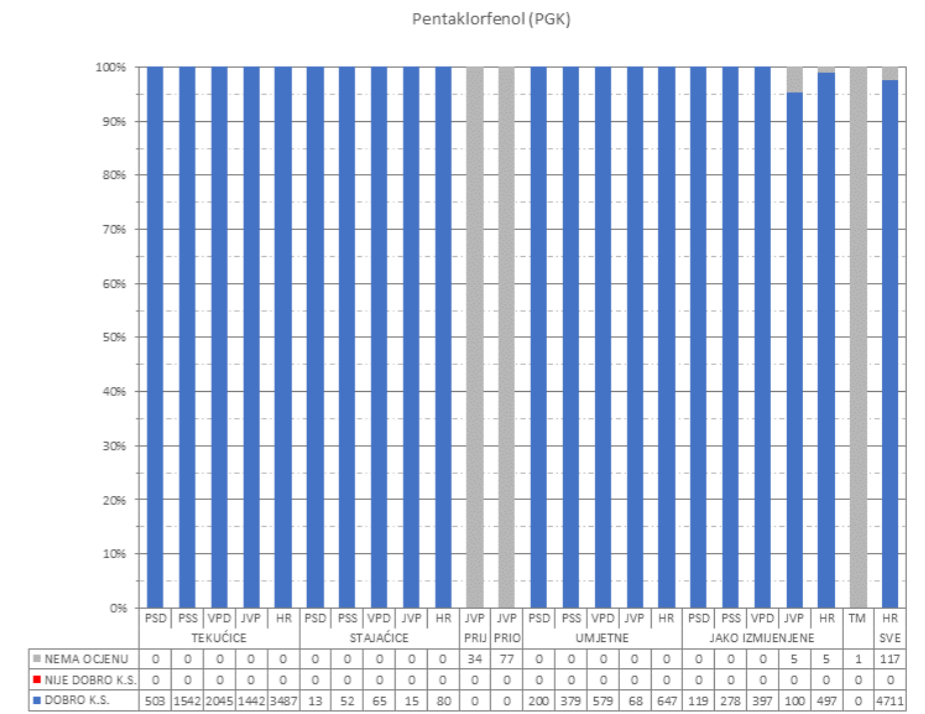
- C. područja za kupanje i rekreaciju
- D. područja podložna eutrofikaciji i područja ranjiva na nitrate

- E. područja namijenjena zaštiti staništa ili vrsta gdje je održavanje ili poboljšanje stanja voda bitan element njihove zaštite
- F. područja loše izmjene voda priobalnim vodama, osjetljivost kojih se ocjenjuje u odnosu na ispuštanje komunalnih otpadnih voda

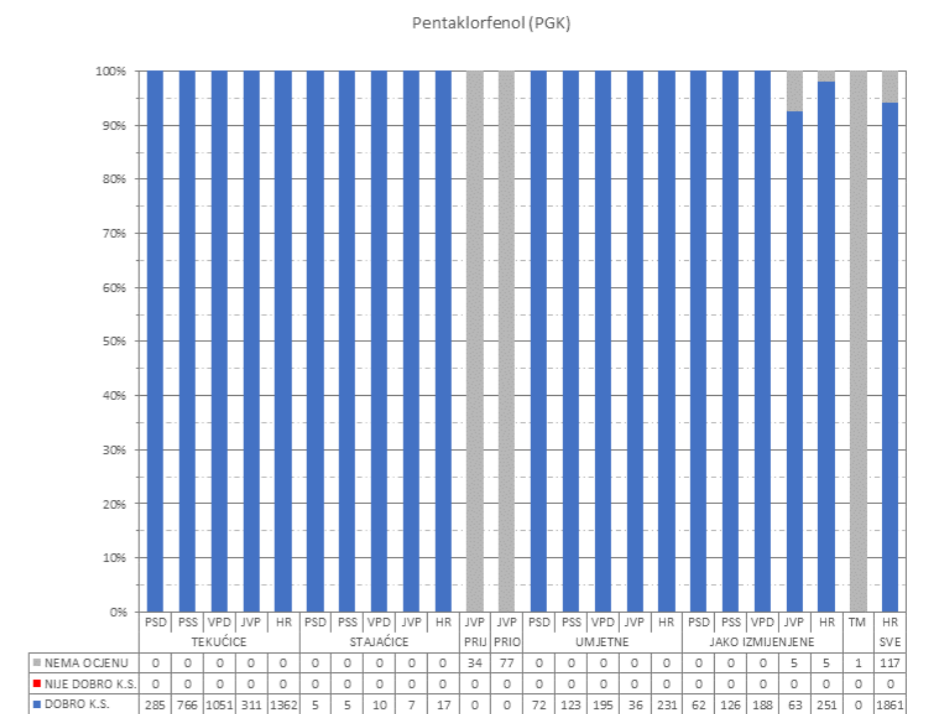
Pentaklorfenol (PGK) STANJE



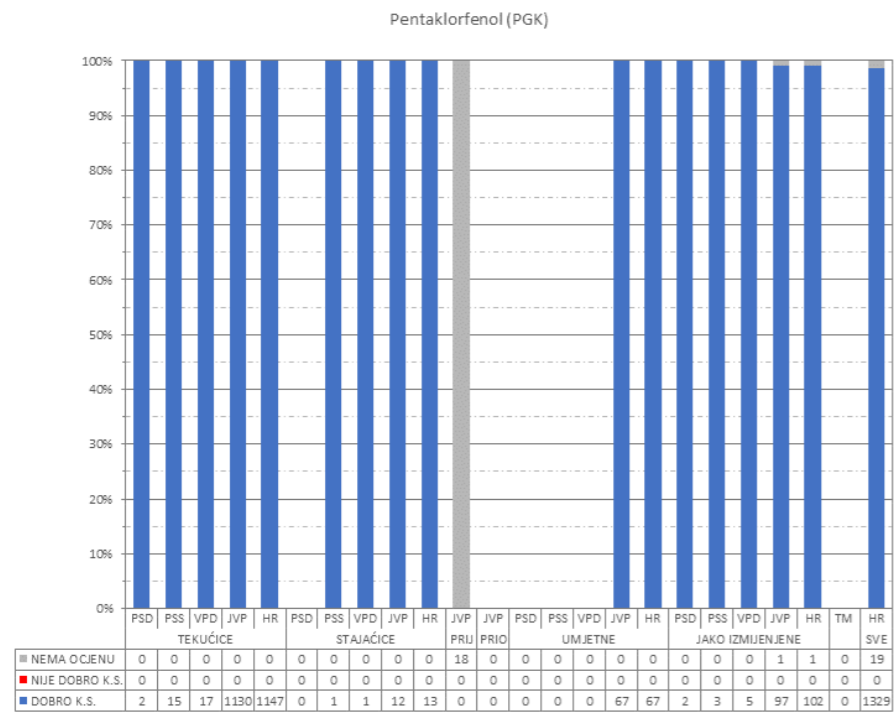
SI 1. Kartografski prikaz stanja vodnih tijela



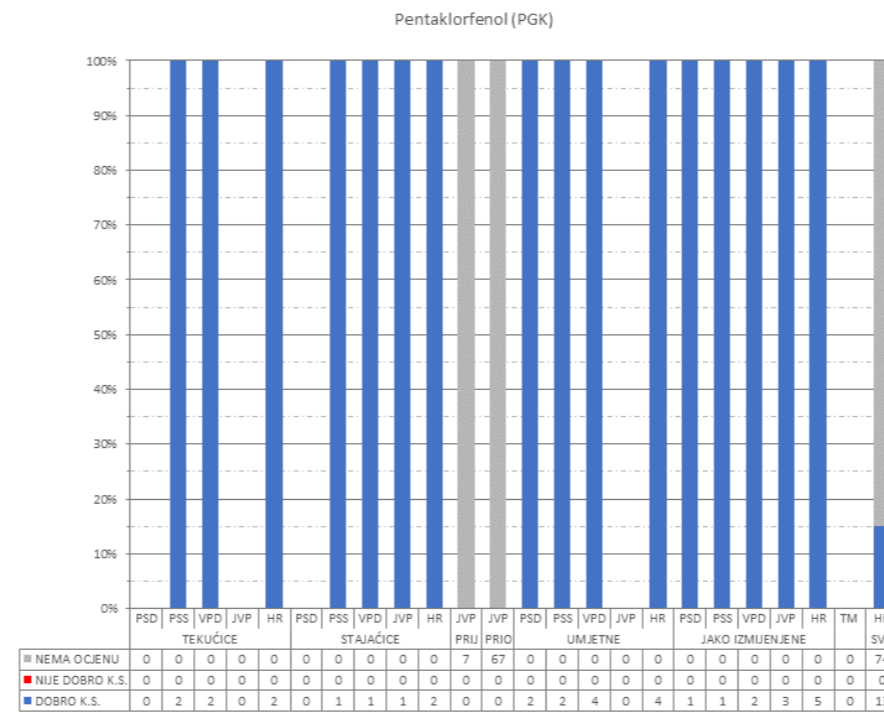
SI 2. Sva vodna tijela



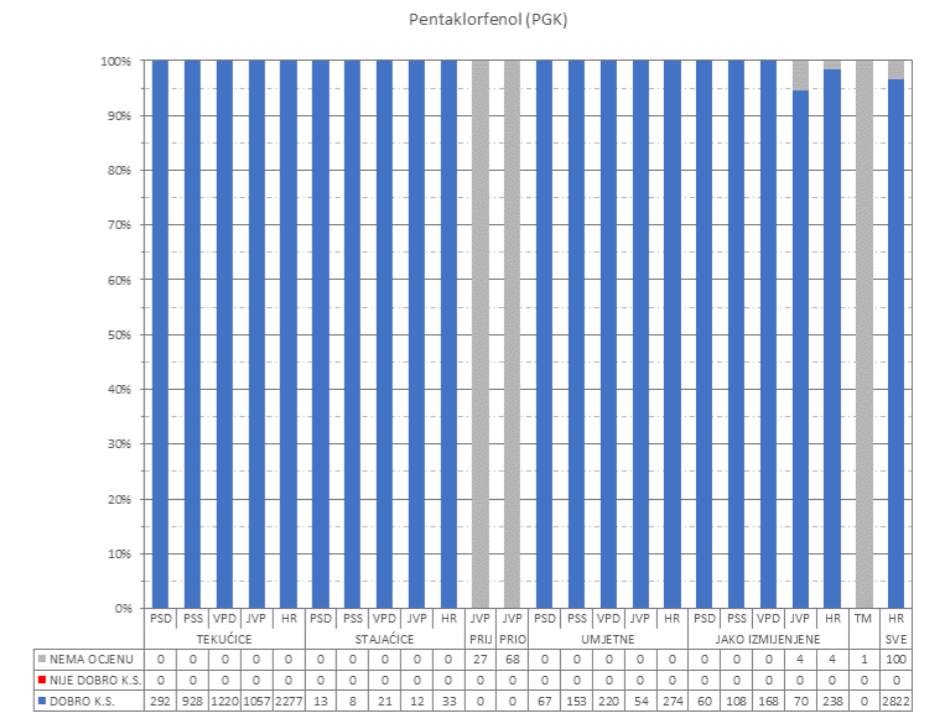
SI 3. Vodna tijela za koja postoji obaveza izvješćivanja



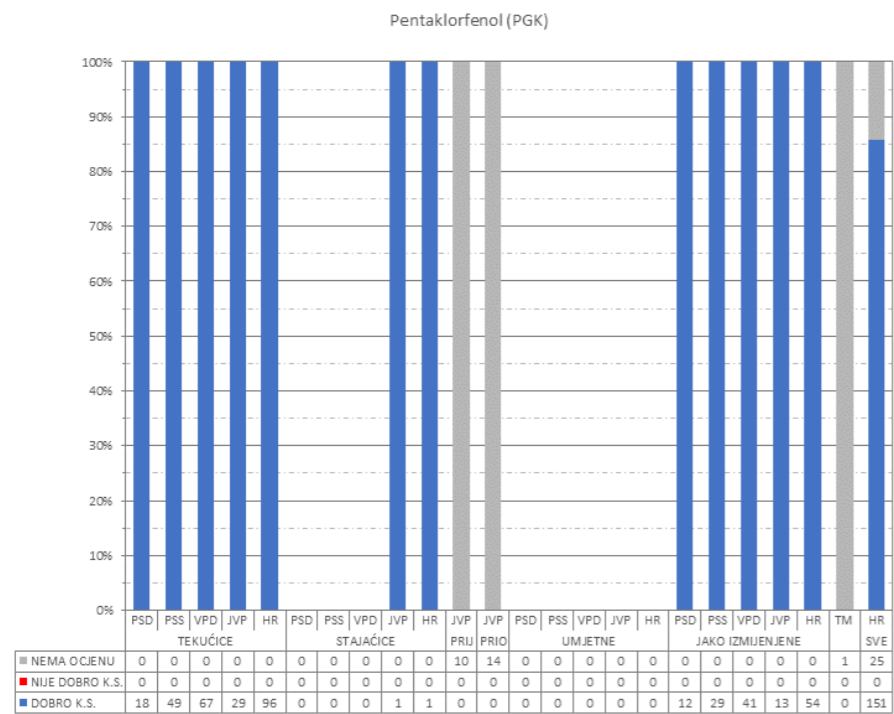
SI 4. Stanje na zaštićenim područjima A, sva vodna tijela



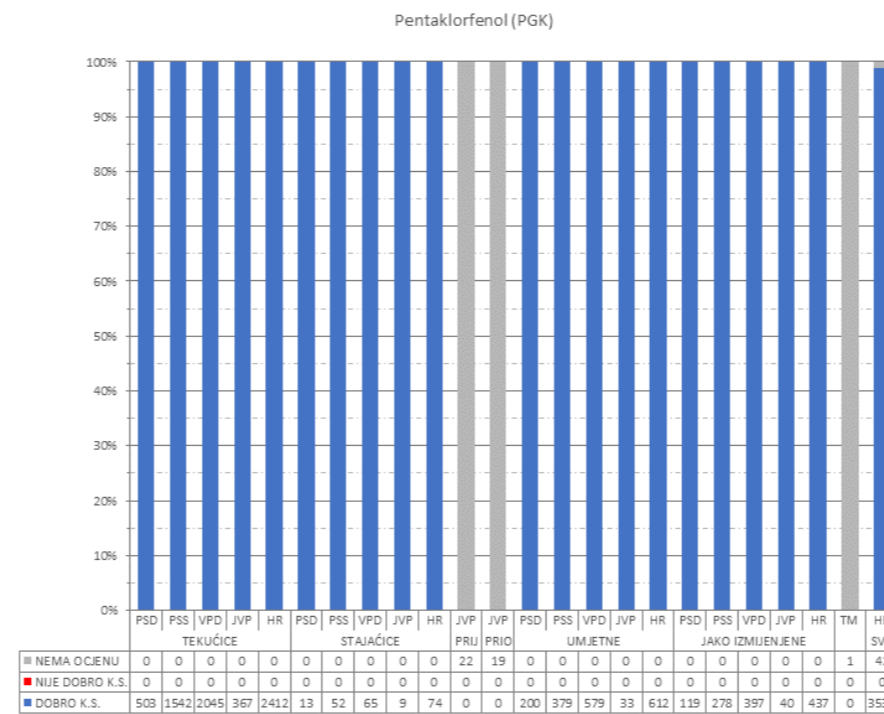
SI 6. Stanje na zaštićenim područjima C, sva vodna tijela



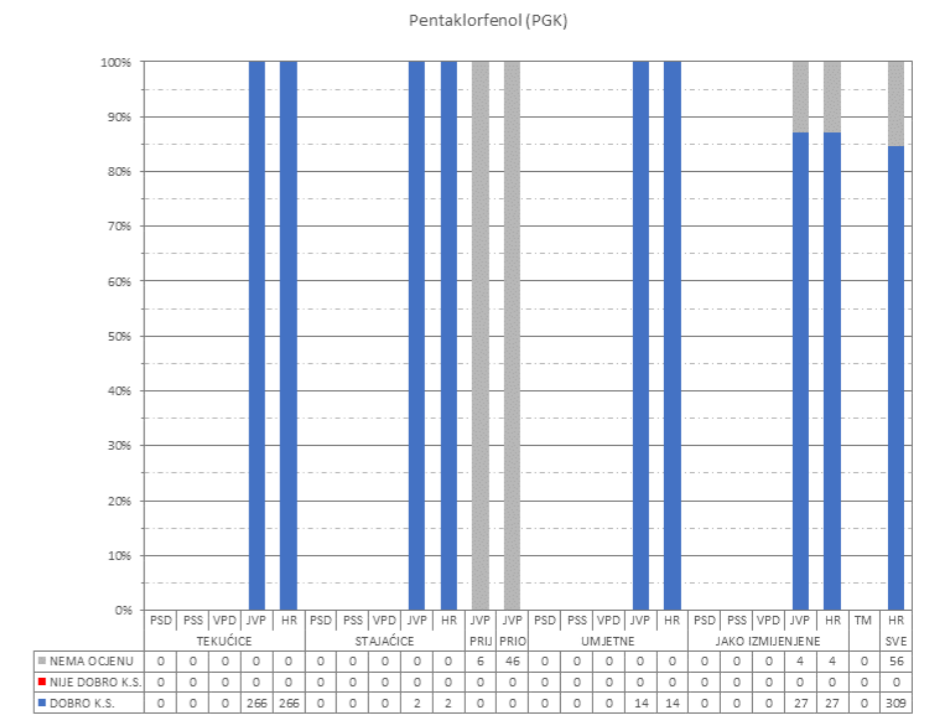
SI 8. Stanje na zaštićenim područjima E, sva vodna tijela



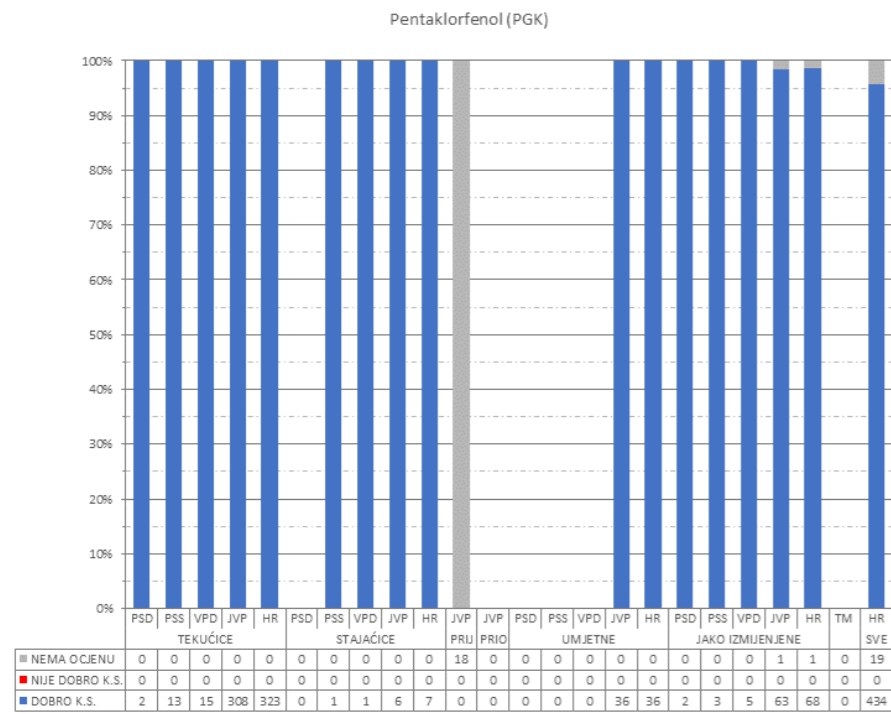
SI 5. Stanje na zaštićenim područjima B, sva vodna tijela



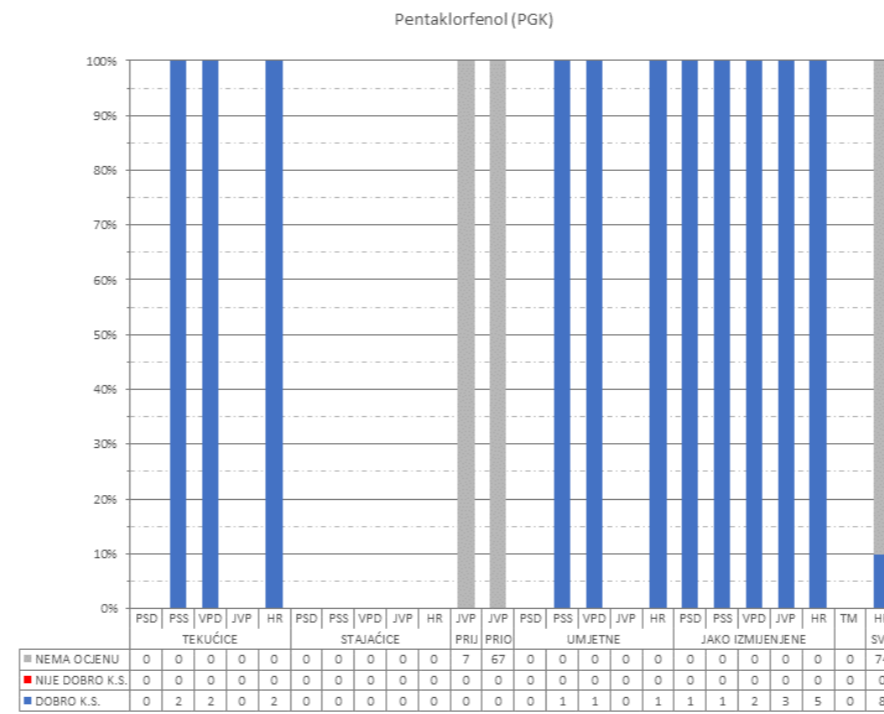
SI 7. Stanje na zaštićenim područjima D, sva vodna tijela



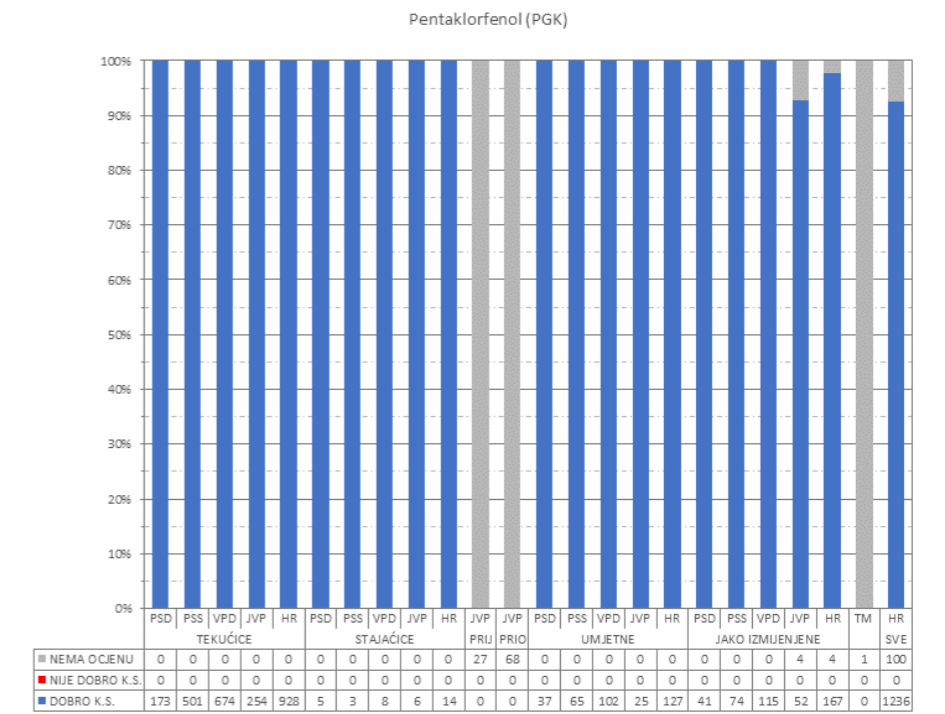
SI 9. Stanje na zaštićenim područjima F, sva vodna tijela



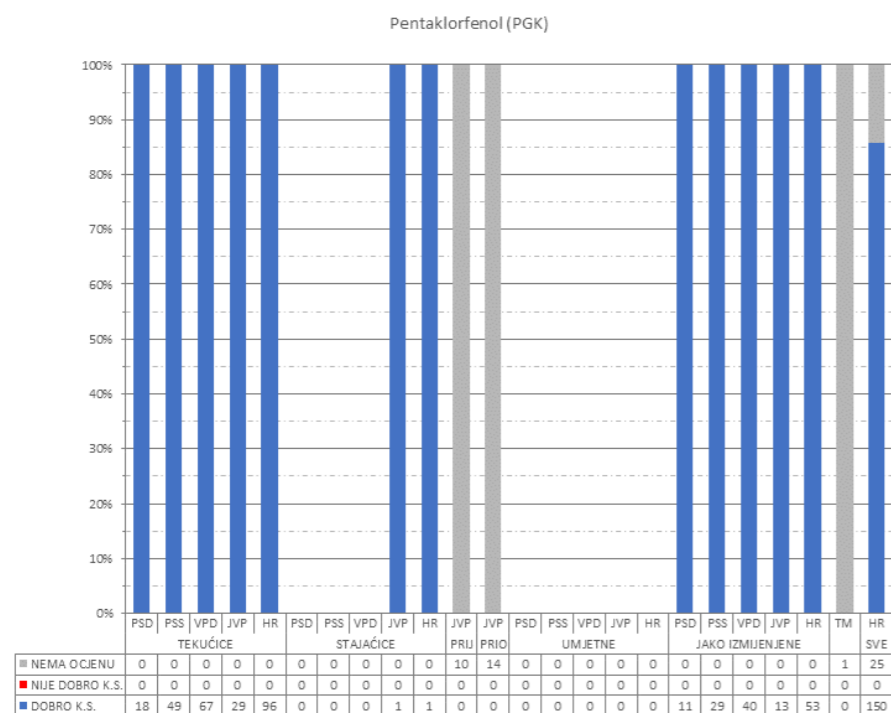
SI 10. Stanje na zaštićenim područjima A, vodna tijela za koja postoji obaveza izvješćivanja



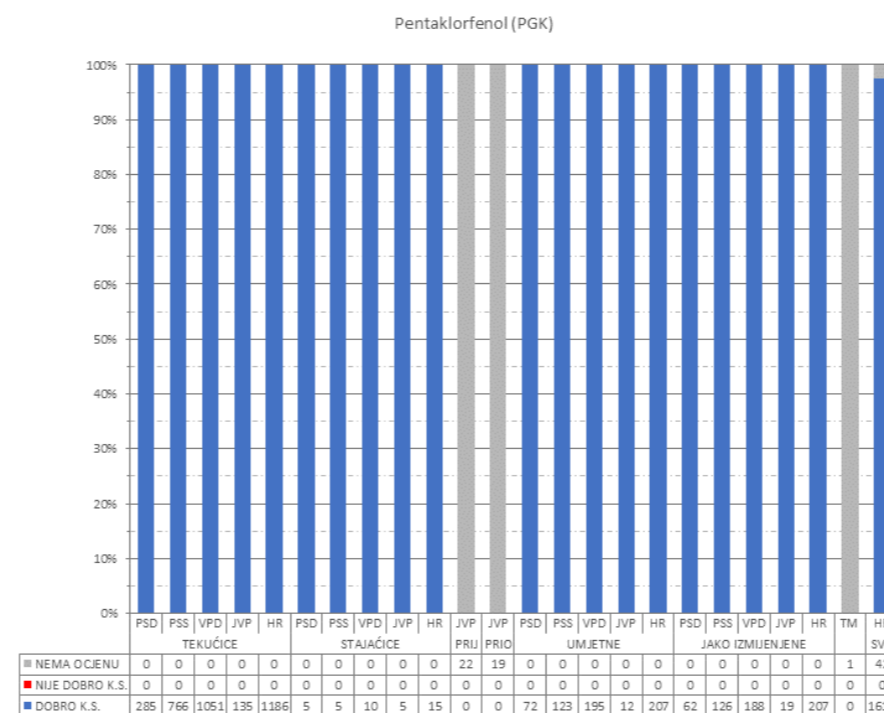
SI 12. Stanje na zaštićenim područjima C, vodna tijela za koja postoji obaveza izvješćivanja



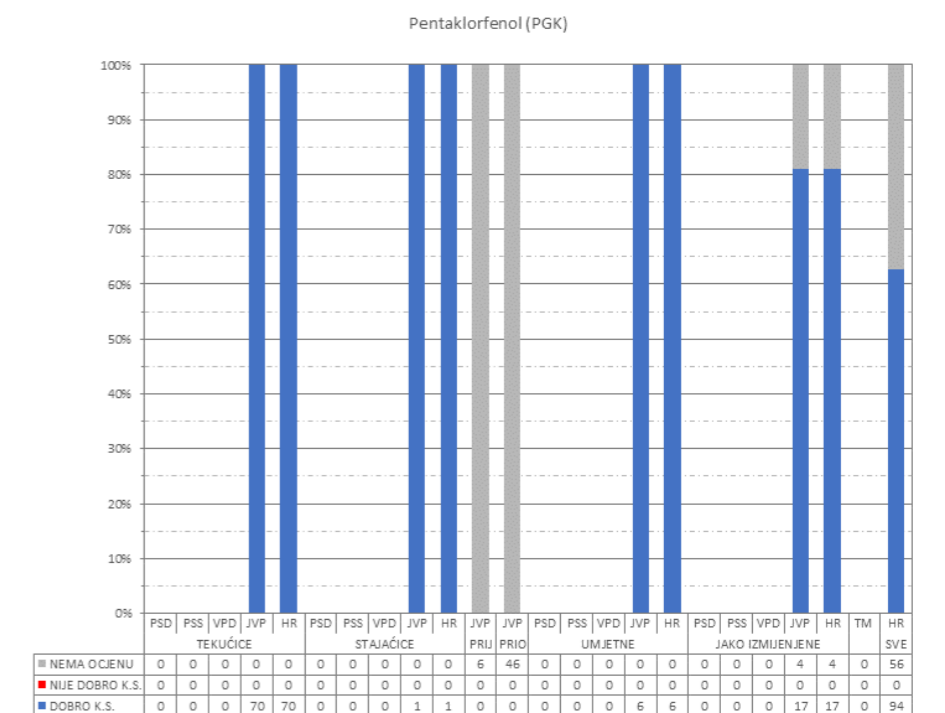
SI 14. Stanje na zaštićenim područjima E, vodna tijela za koja postoji obaveza izvješćivanja



SI 11. Stanje na zaštićenim područjima B, vodna tijela za koja postoji obaveza izvješćivanja



SI 13. Stanje na zaštićenim područjima D, vodna tijela za koja postoji obaveza izvješćivanja



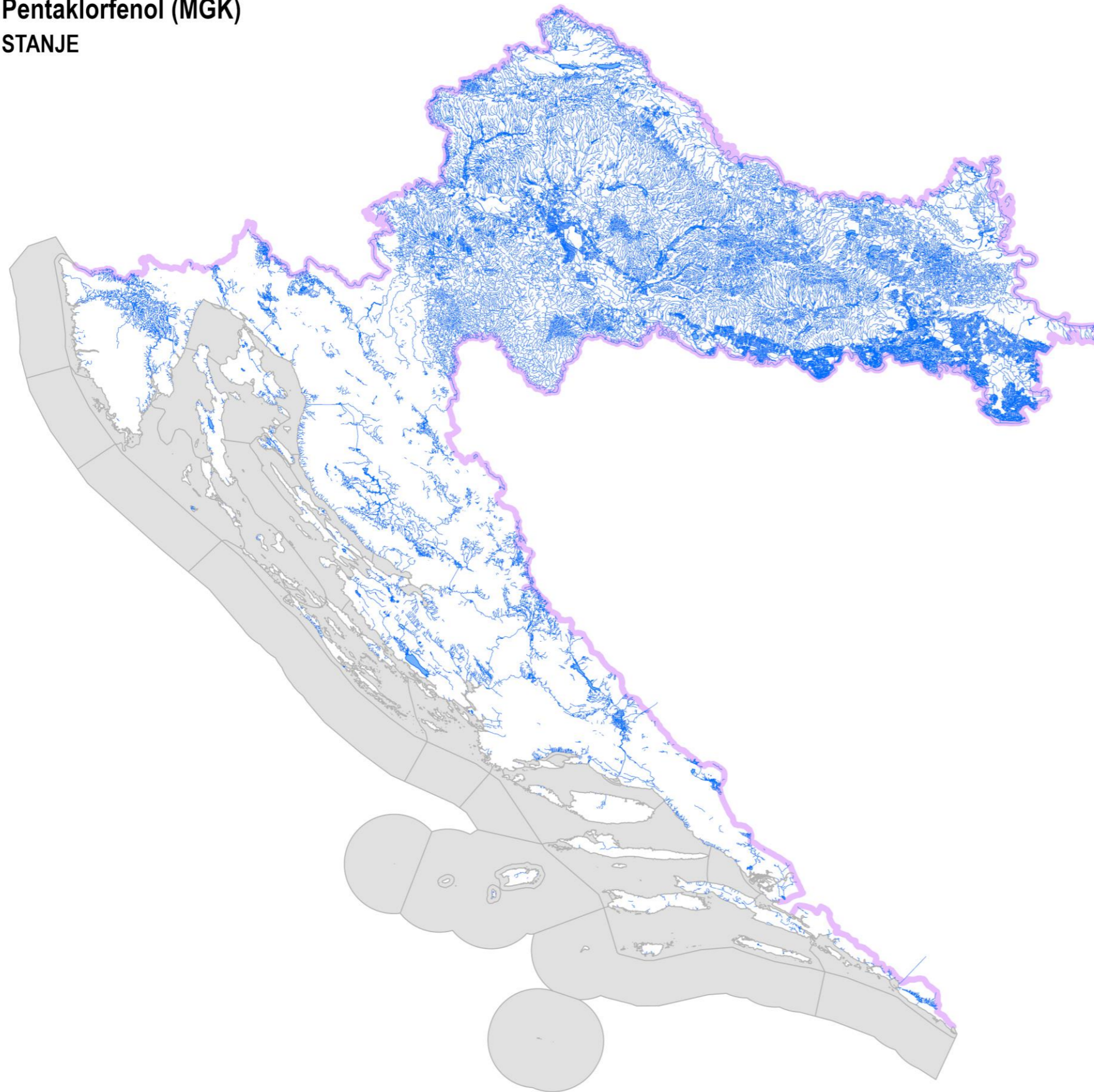
SI 15. Stanje na zaštićenim područjima F, vodna tijela za koja postoji obaveza izvješćivanja

- A. područja zaštite vode namijenjena za ljudsku potrošnju ili rezervirane za te namjene u budućnosti
- B. područja pogodna za zaštitu gospodarski značajnih vodenih organizama

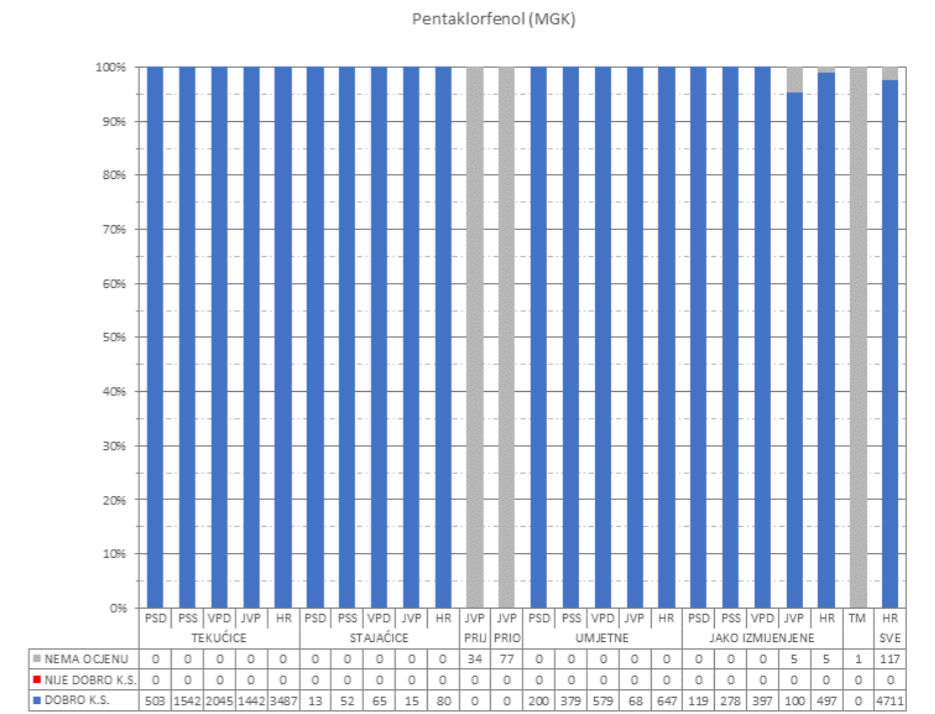
- C. područja za kupanje i rekreaciju
- D. područja podložna eutrofikaciji i područja ranjiva na nitrata

- E. područja namijenjena zaštiti staništa ili vrsta gdje je održavanje ili poboljšanje stanja voda bitan element njihove zaštite
- F. područja loše izmjene voda priobalnim vodama, osjetljivost kojih se ocjenjuje u odnosu na ispuštanje komunalnih otpadnih voda

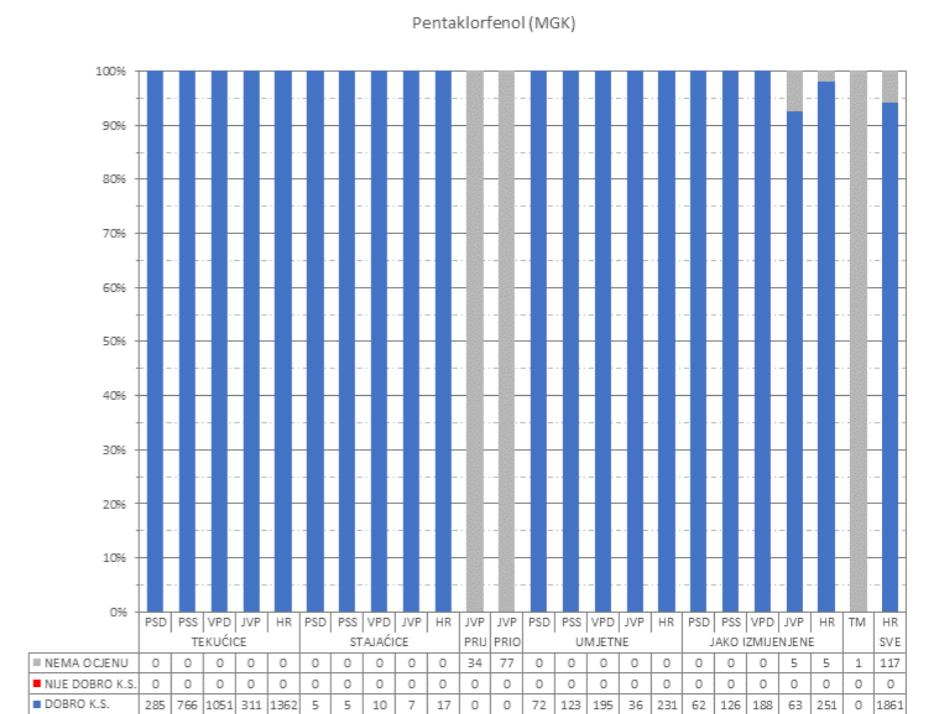
Pentaklorfenol (MGK) STANJE



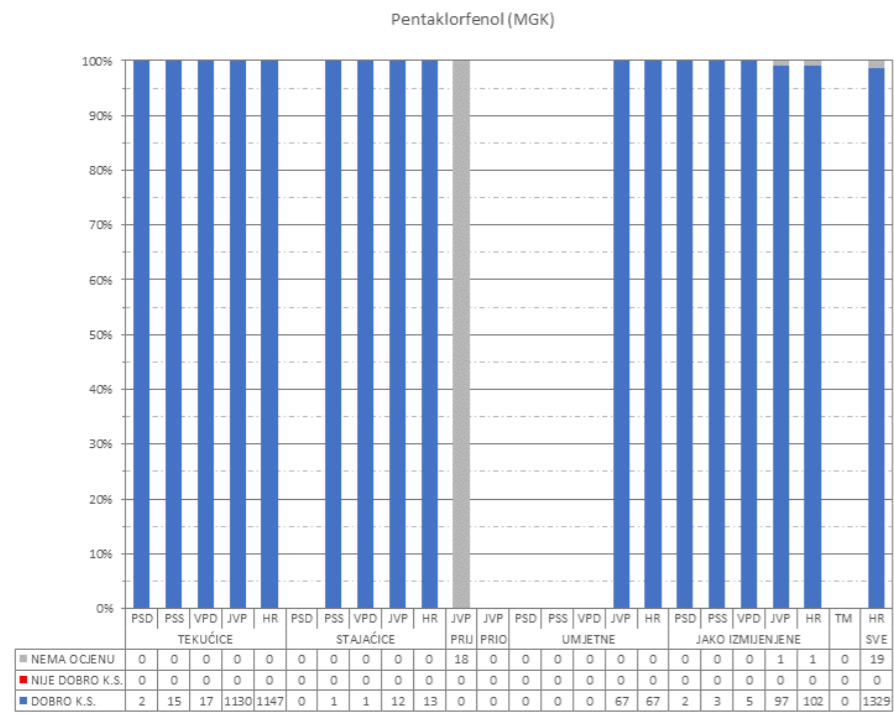
SI 1. Kartografski prikaz stanja vodnih tijela



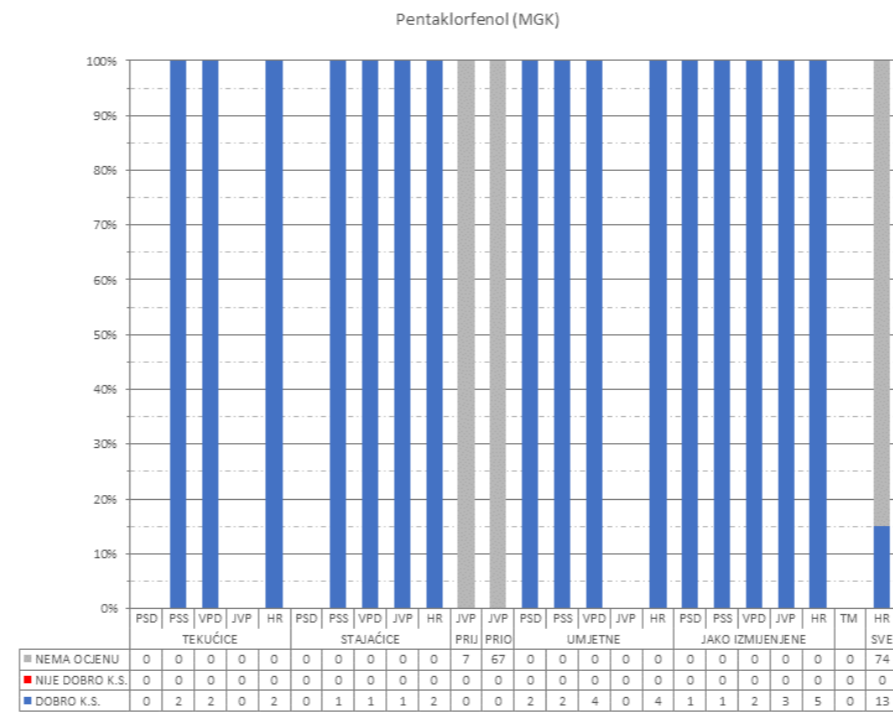
SI 2. Sva vodna tijela



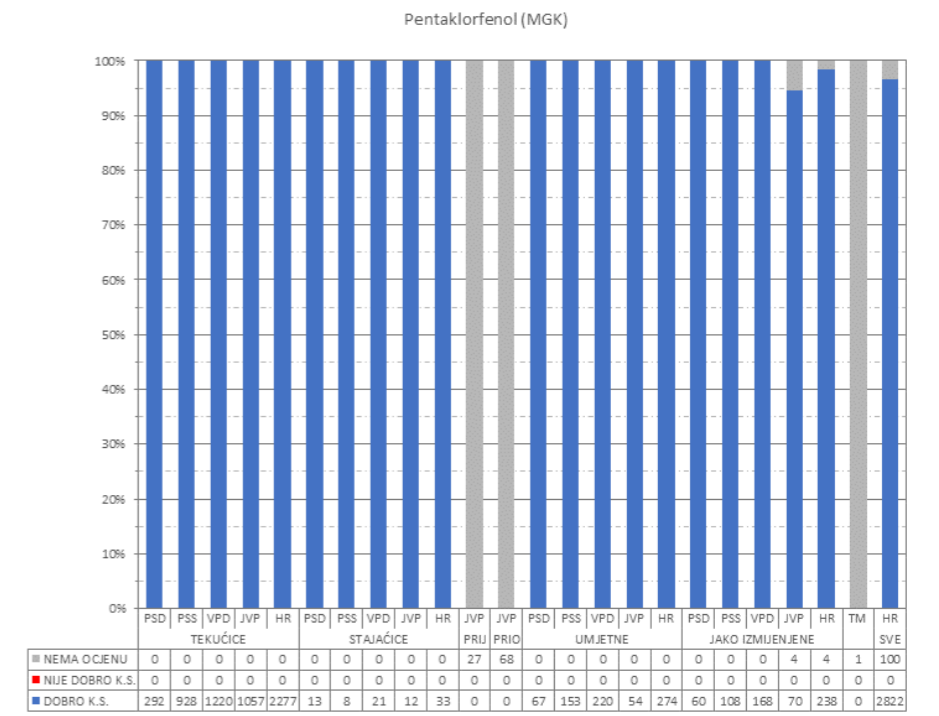
SI 3. Vodna tijela za koja postoji obaveza izvješćivanja



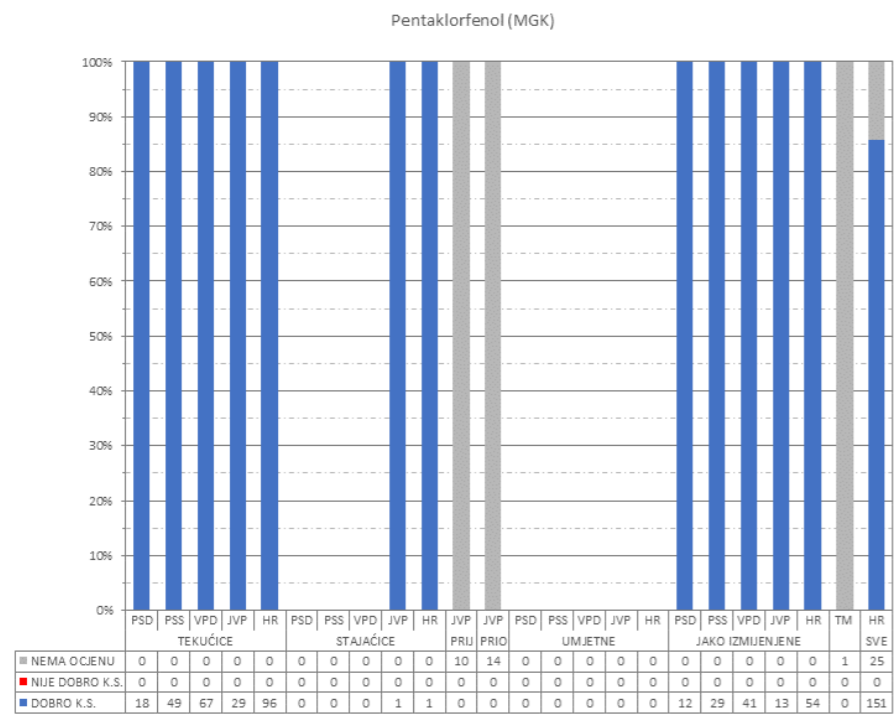
SI 4. Stanje na zaštićenim područjima A, sva vodna tijela



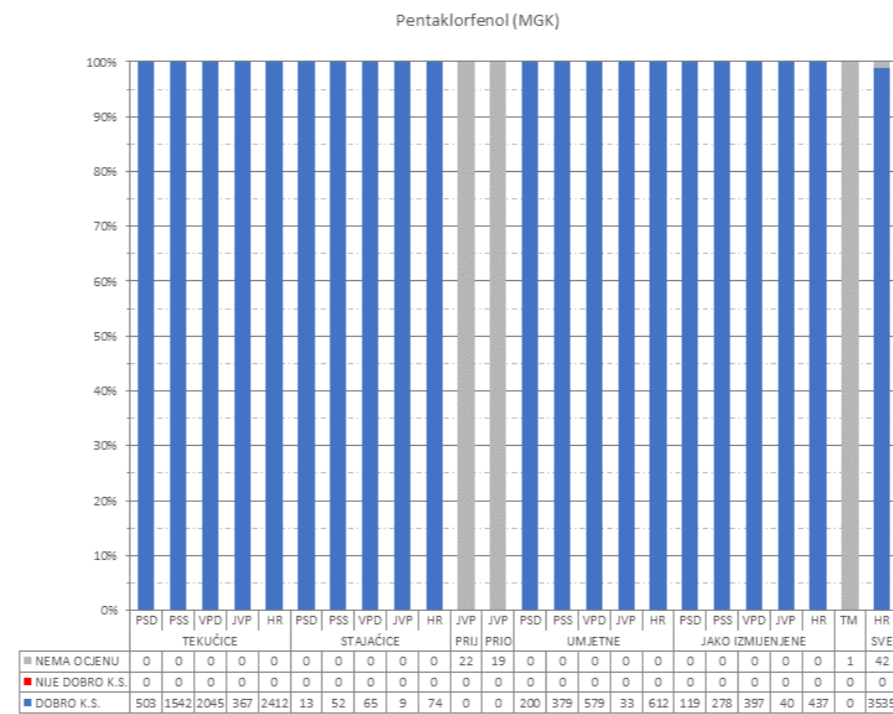
SI 6. Stanje na zaštićenim područjima C, sva vodna tijela



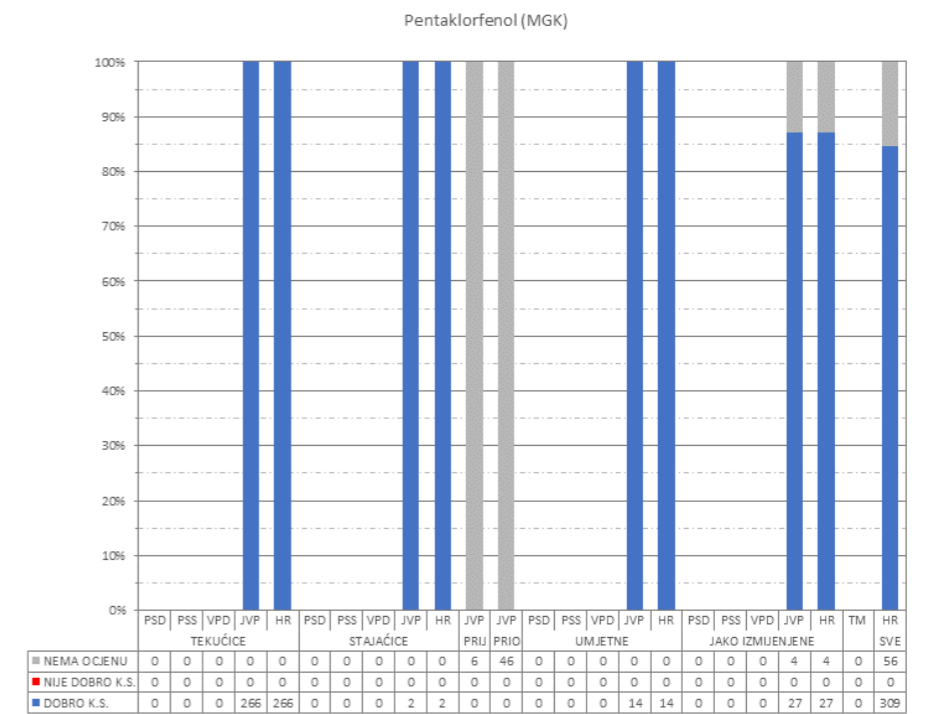
SI 8. Stanje na zaštićenim područjima E, sva vodna tijela



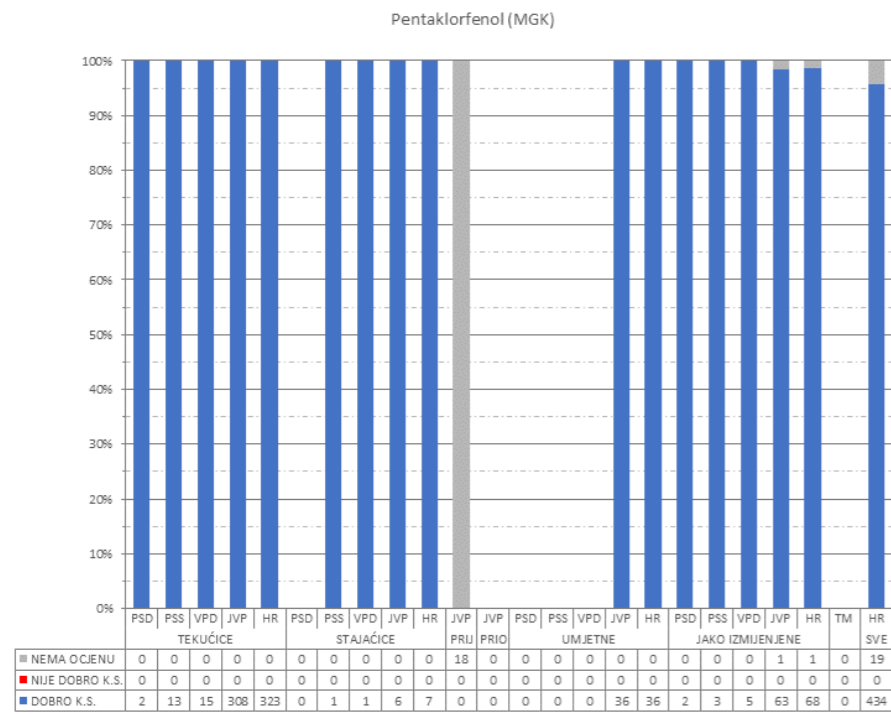
SI 5. Stanje na zaštićenim područjima B, sva vodna tijela



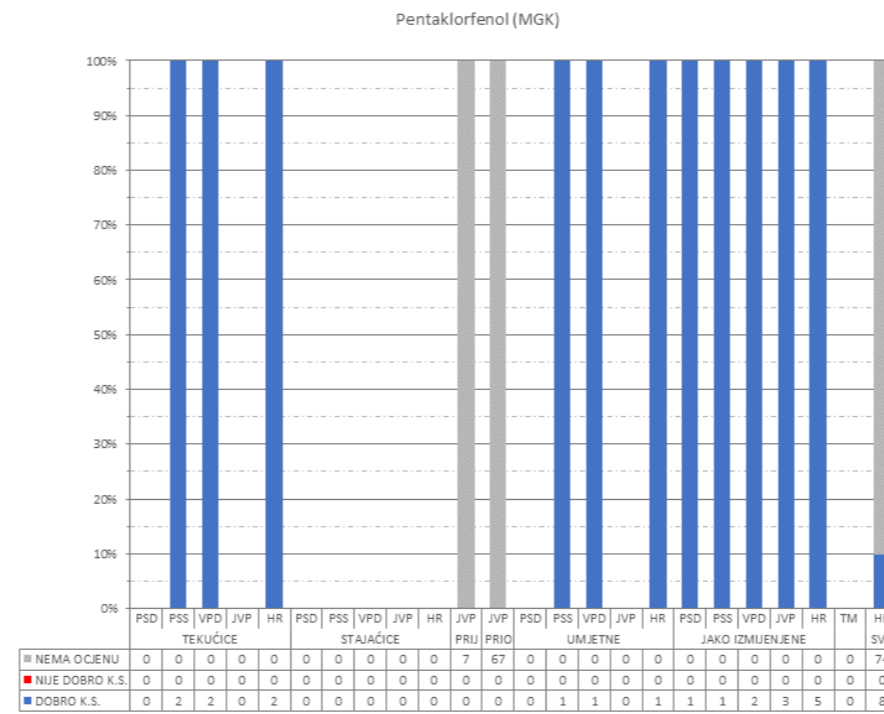
SI 7. Stanje na zaštićenim područjima D, sva vodna tijela



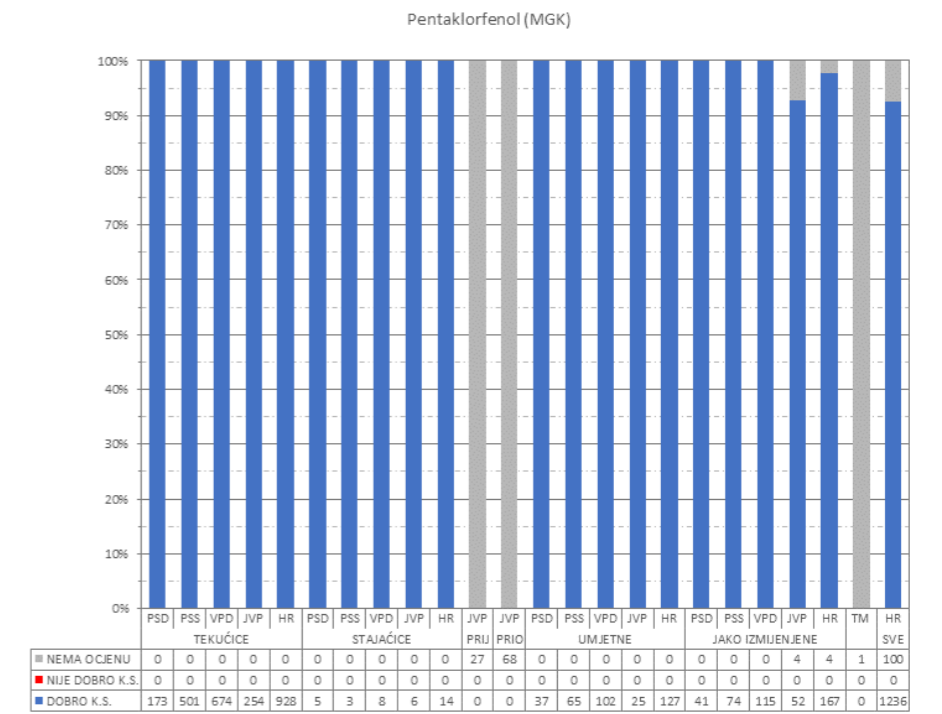
SI 9. Stanje na zaštićenim područjima F, sva vodna tijela



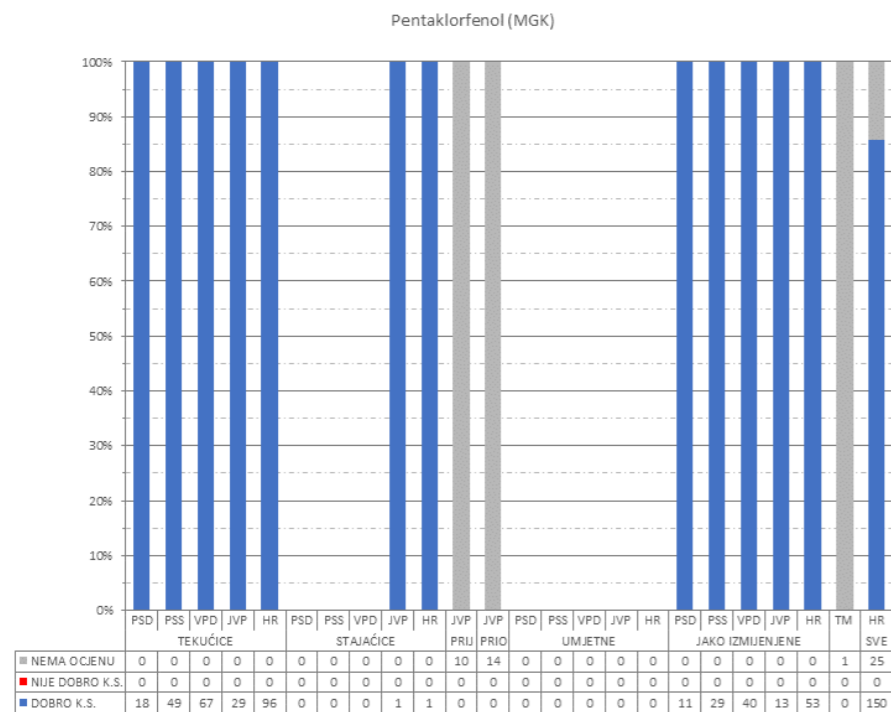
SI 10. Stanje na zaštićenim područjima A, vodna tijela za koja postoji obaveza izvješćivanja



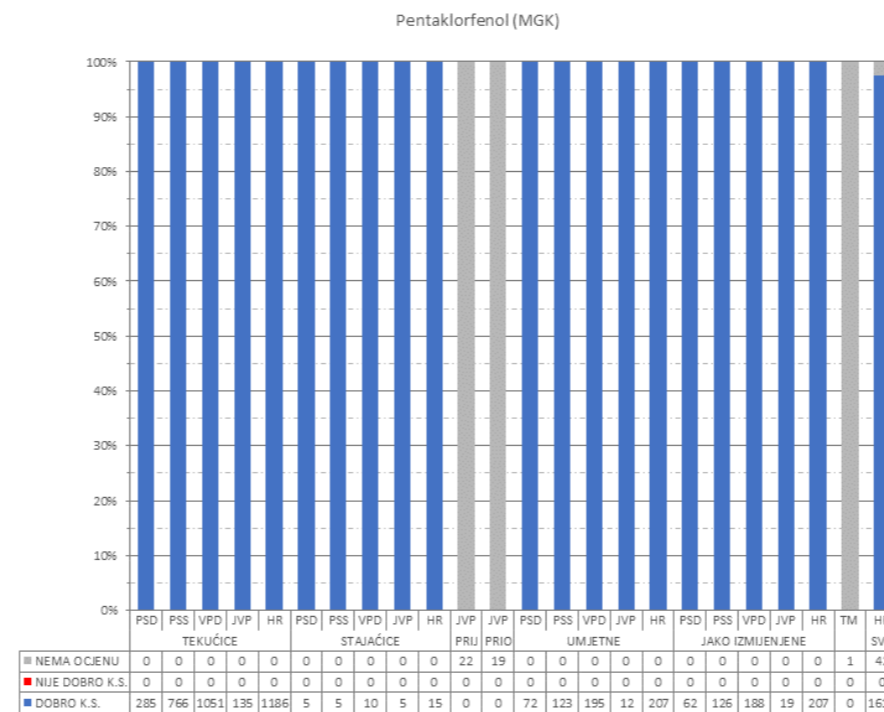
SI 12. Stanje na zaštićenim područjima C, vodna tijela za koja postoji obaveza izvješćivanja



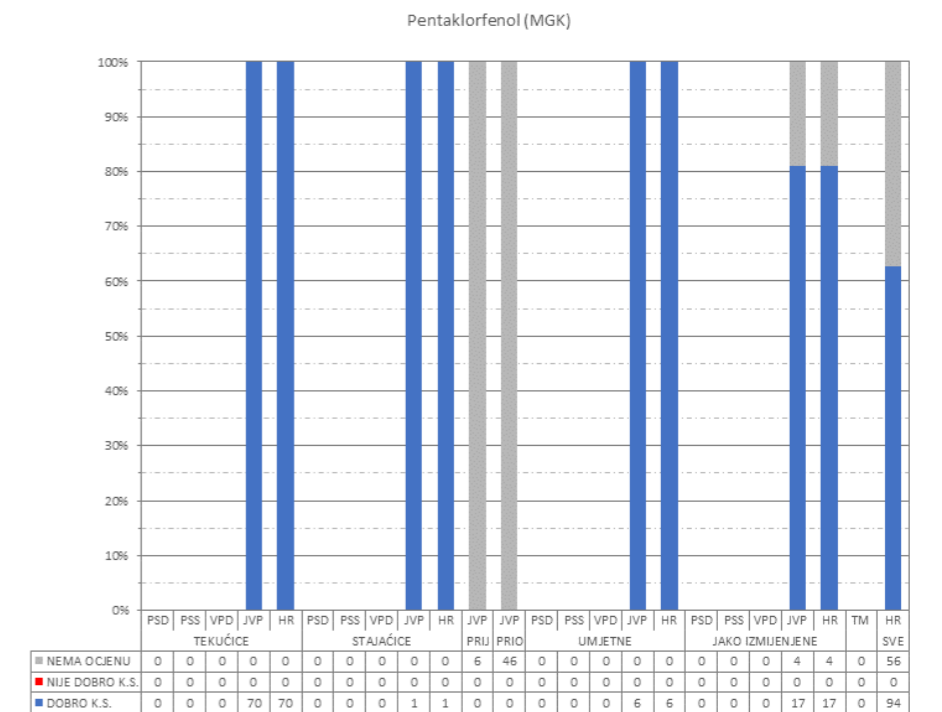
SI 14. Stanje na zaštićenim područjima E, vodna tijela za koja postoji obaveza izvješćivanja



SI 11. Stanje na zaštićenim područjima B, vodna tijela za koja postoji obaveza izvješćivanja



SI 13. Stanje na zaštićenim područjima D, vodna tijela za koja postoji obaveza izvješćivanja



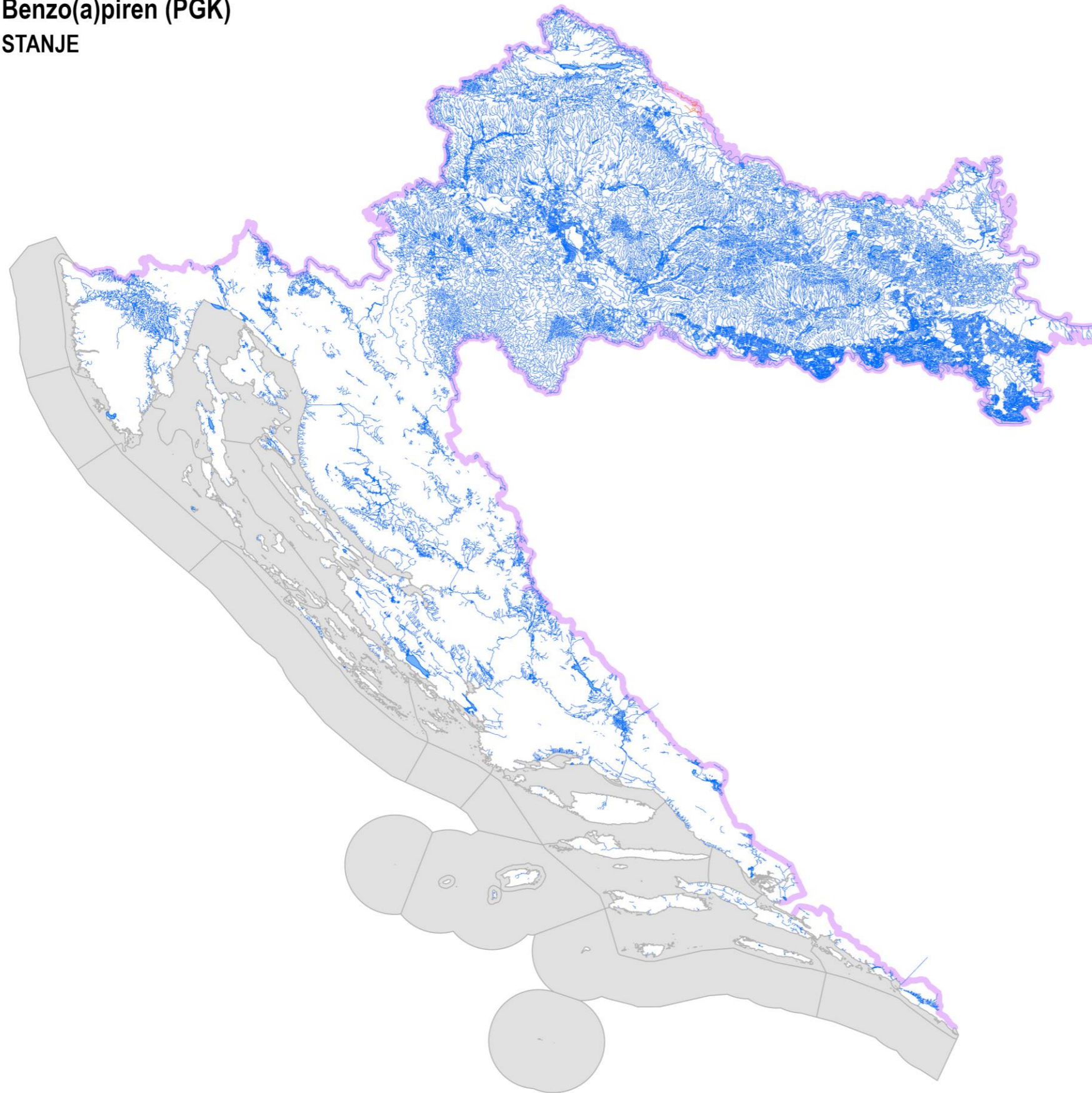
SI 15. Stanje na zaštićenim područjima F, vodna tijela za koja postoji obaveza izvješćivanja

- A. područja zaštite vode namijenjena za ljudsku potrošnju ili rezervirane za te namjene u budućnosti
- B. područja pogodna za zaštitu gospodarski značajnih vodenih organizama

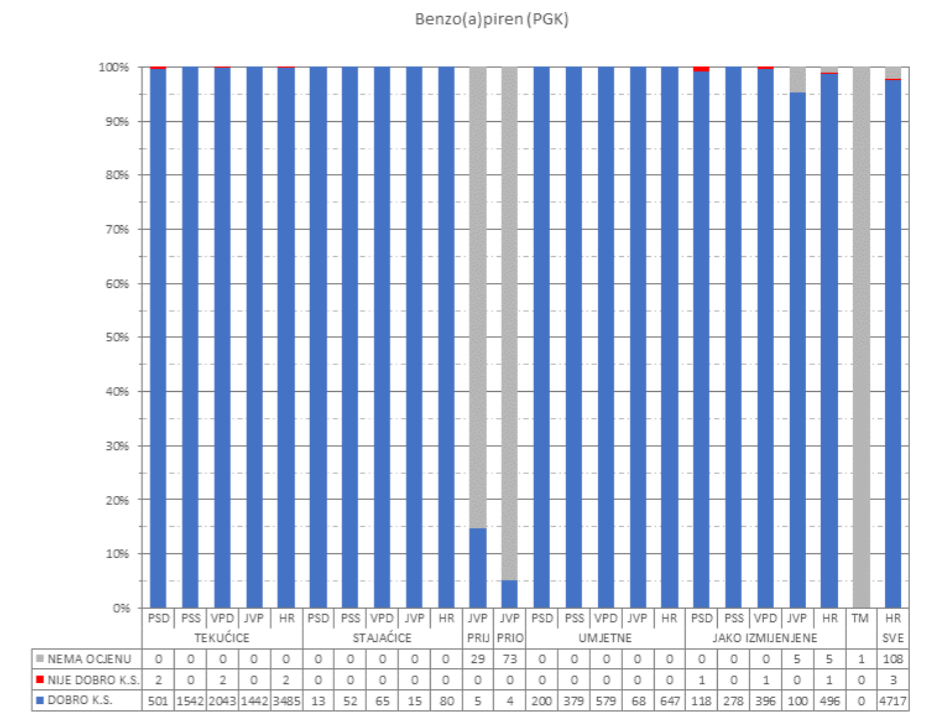
- C. područja za kupanje i rekreaciju
- D. područja podložna eutrofikaciji i područja ranjiva na nitrate

- E. područja namijenjena zaštiti staništa ili vrsta gdje je održavanje ili poboljšanje stanja voda bitan element njihove zaštite
- F. područja loše izmjene voda priobalnim vodama, osjetljivost kojih se ocjenjuje u odnosu na ispuštanje komunalnih otpadnih voda

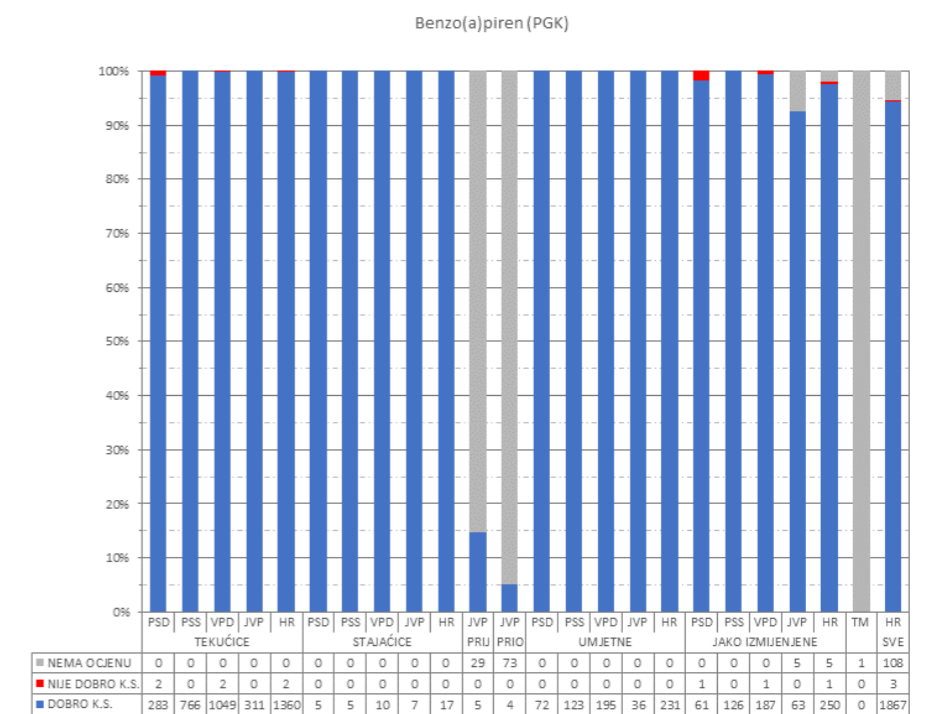
Benzo(a)piren (PGK) STANJE



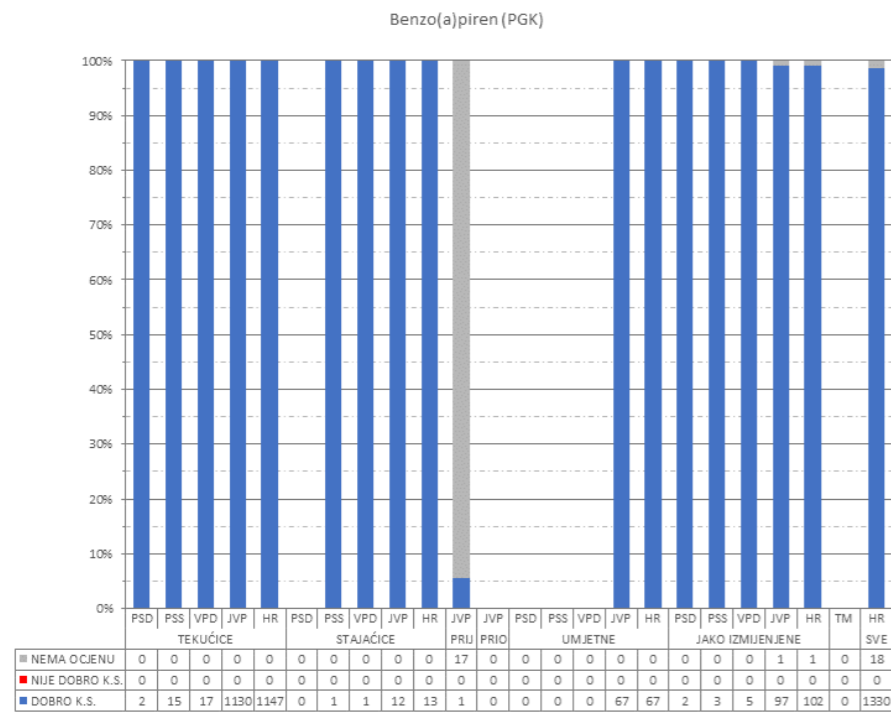
SI 1. Kartografski prikaz stanja vodnih tijela



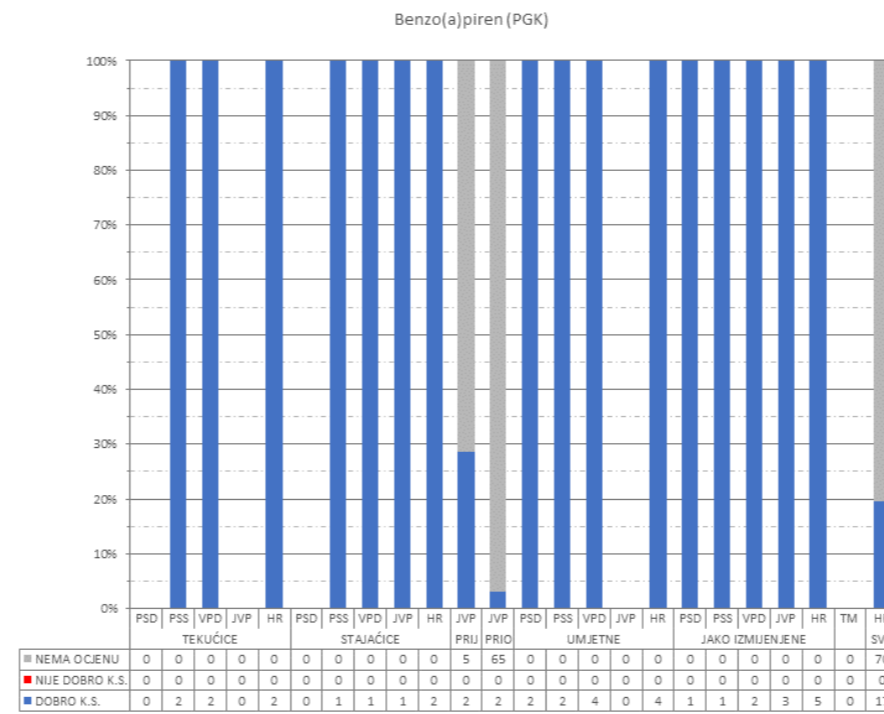
SI 2. Sva vodna tijela



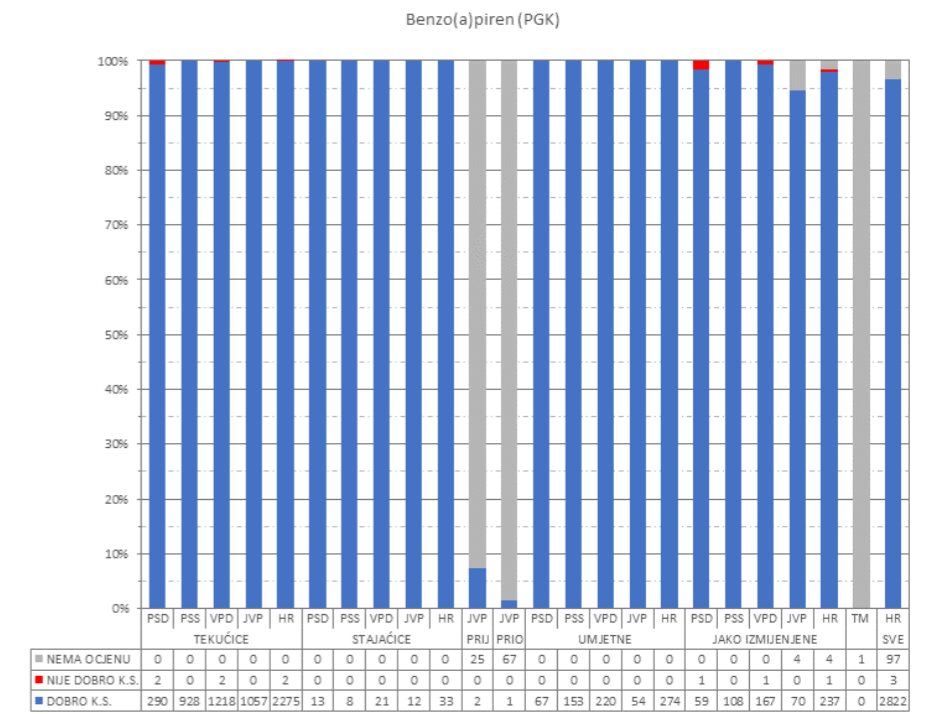
SI 3. Vodna tijela za koja postoji obaveza izvješćivanja



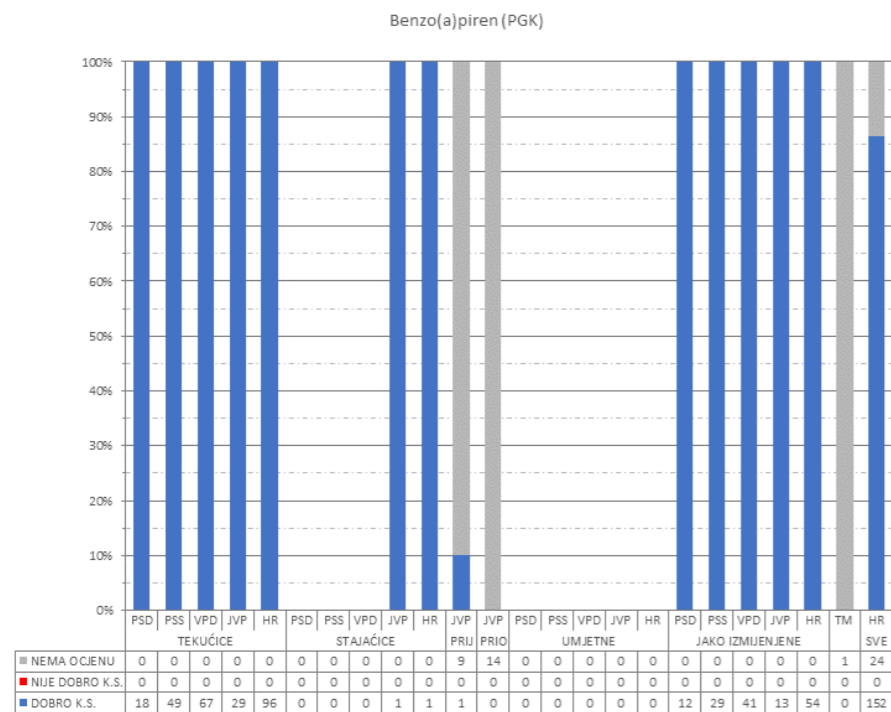
SI 4. Stanje na zaštićenim područjima A, sva vodna tijela



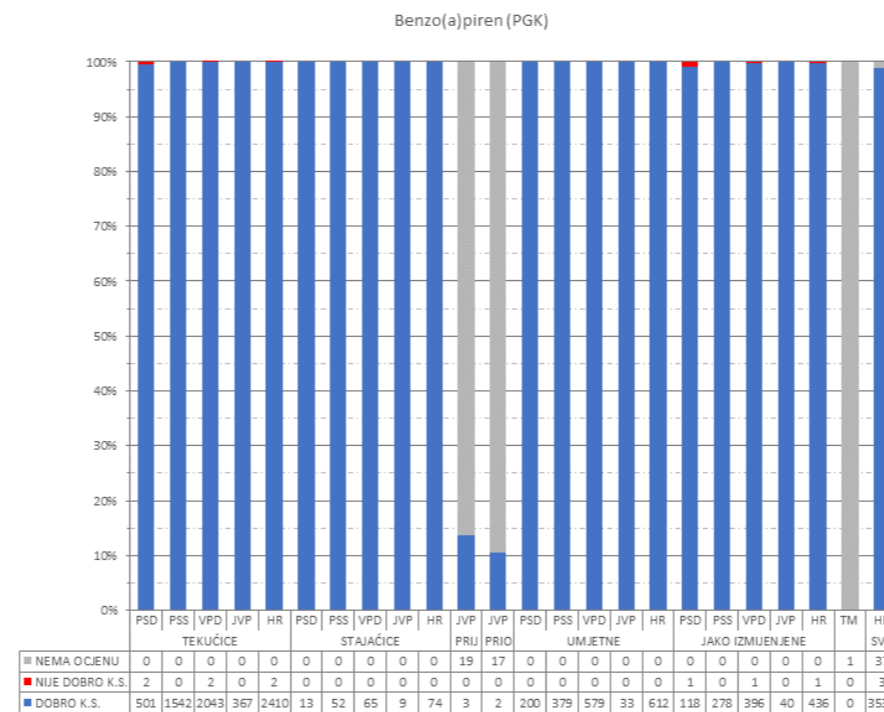
SI 6. Stanje na zaštićenim područjima C, sva vodna tijela



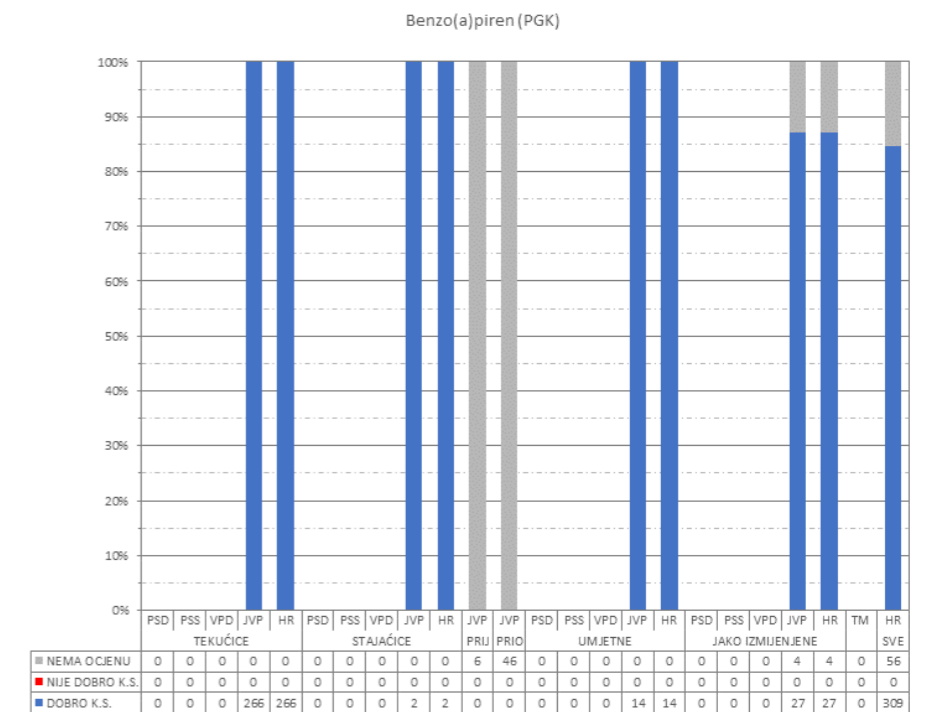
SI 8. Stanje na zaštićenim područjima E, sva vodna tijela



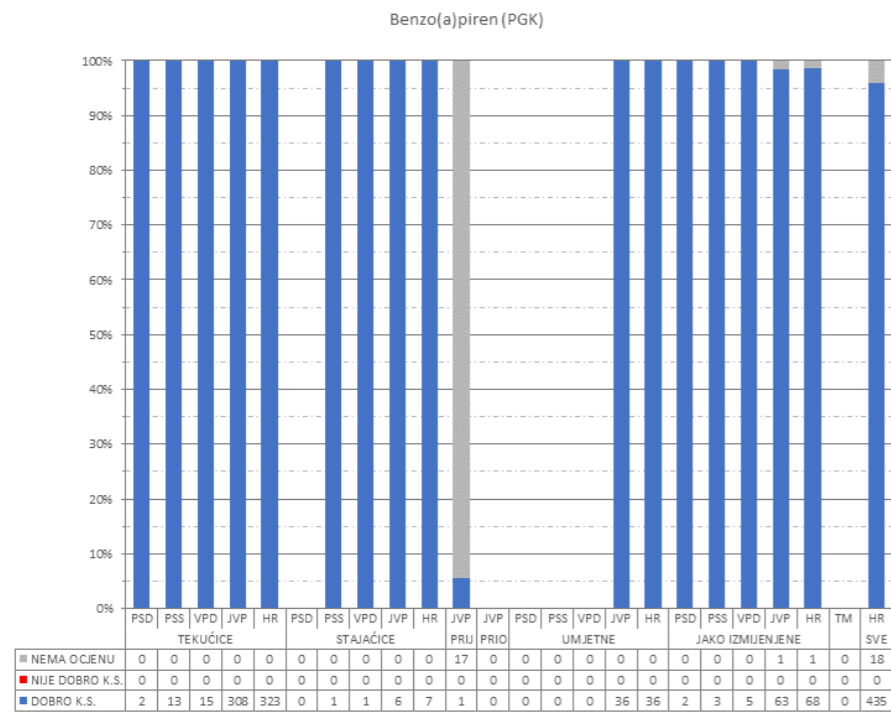
SI 5. Stanje na zaštićenim područjima B, sva vodna tijela



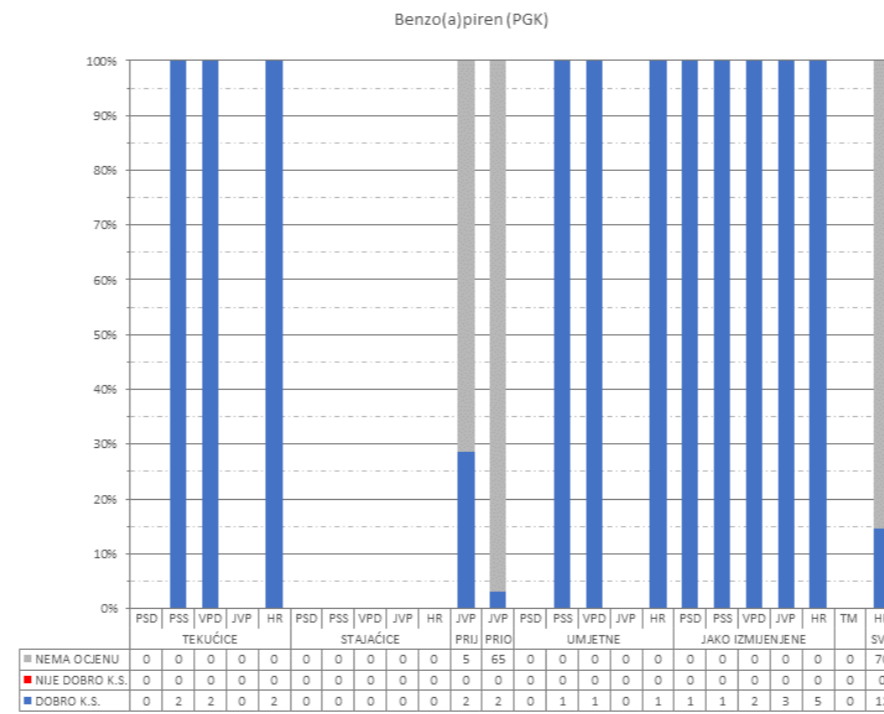
SI 7. Stanje na zaštićenim područjima D, sva vodna tijela



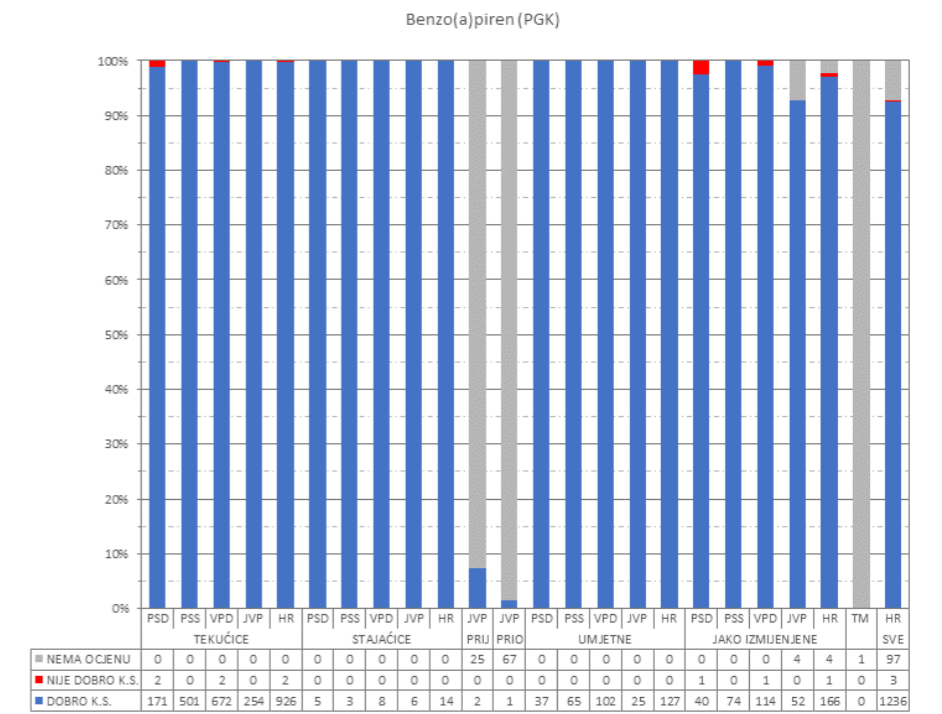
SI 9. Stanje na zaštićenim područjima F, sva vodna tijela



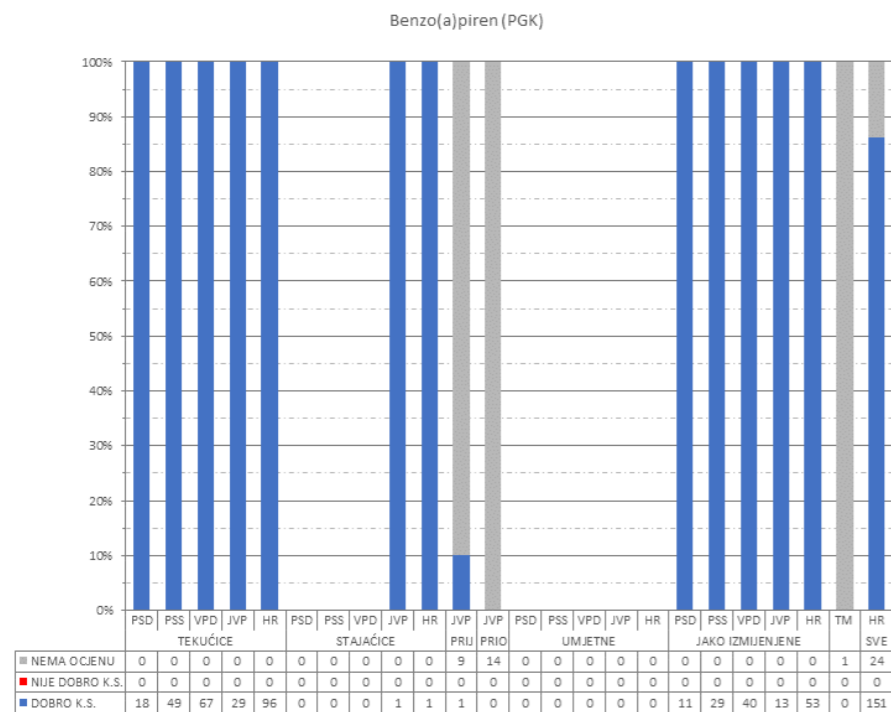
SI 10. Stanje na zaštićenim područjima A, vodna tijela za koja postoji obaveza izvješćivanja



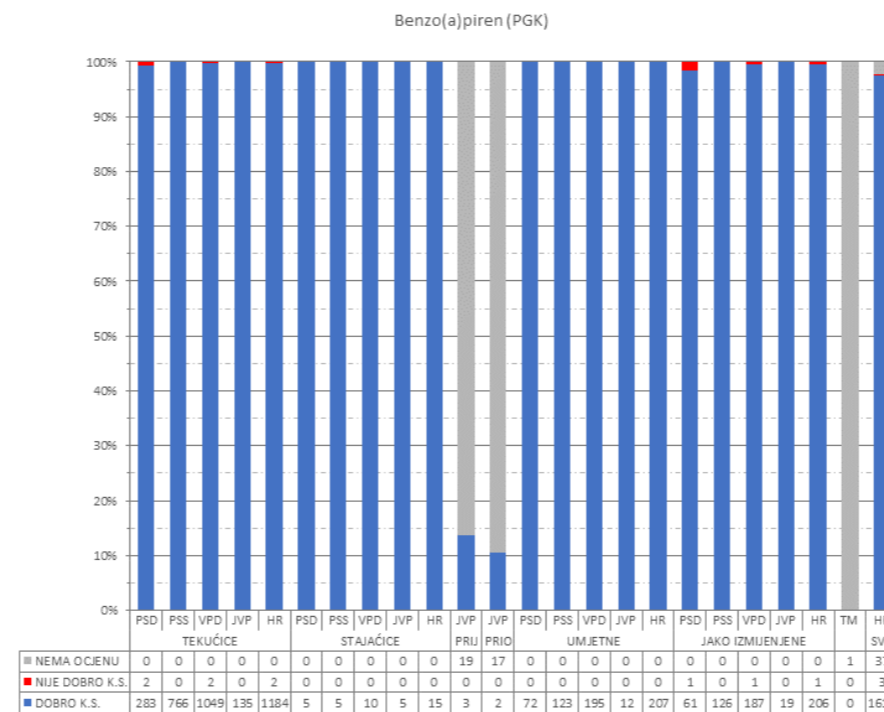
SI 12. Stanje na zaštićenim područjima C, vodna tijela za koja postoji obaveza izvješćivanja



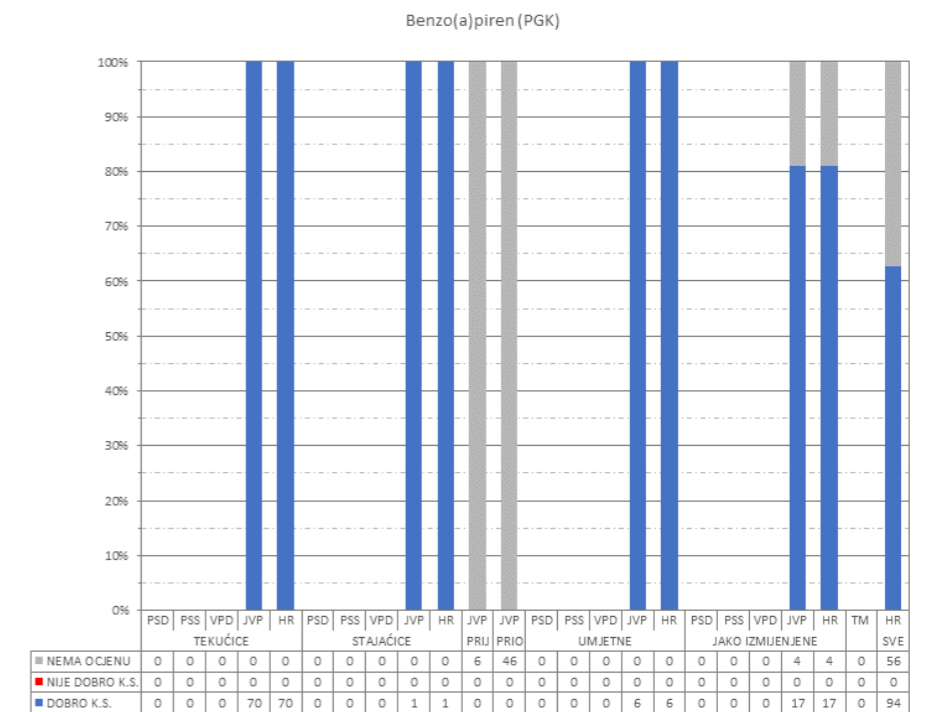
SI 14. Stanje na zaštićenim područjima E, vodna tijela za koja postoji obaveza izvješćivanja



SI 11. Stanje na zaštićenim područjima B, vodna tijela za koja postoji obaveza izvješćivanja



SI 13. Stanje na zaštićenim područjima D, vodna tijela za koja postoji obaveza izvješćivanja



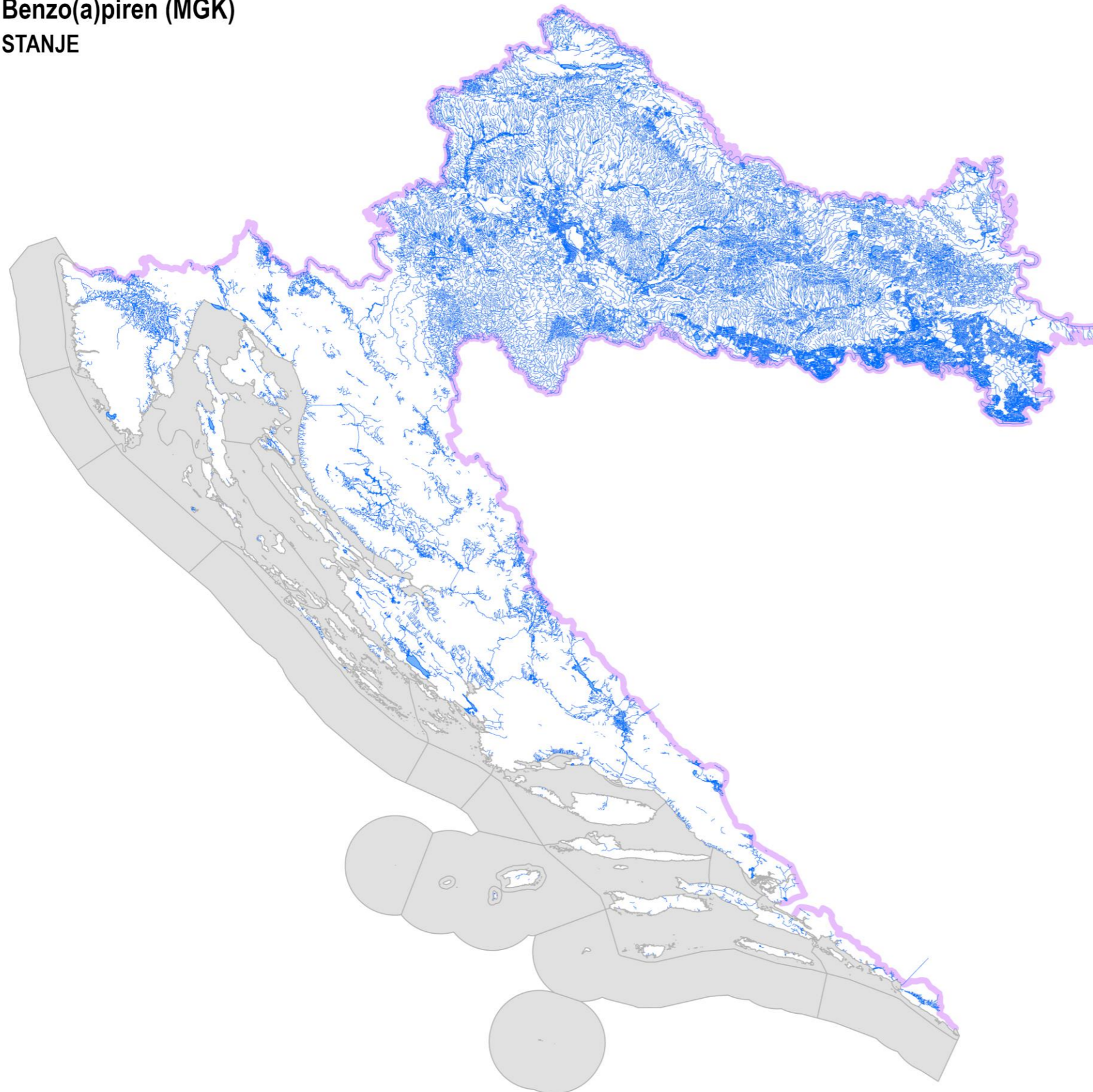
SI 15. Stanje na zaštićenim područjima F, vodna tijela za koja postoji obaveza izvješćivanja

- A. područja zaštite vode namijenjena za ljudsku potrošnju ili rezervirane za te namjene u budućnosti
- B. područja pogodna za zaštitu gospodarski značajnih vodenih organizama

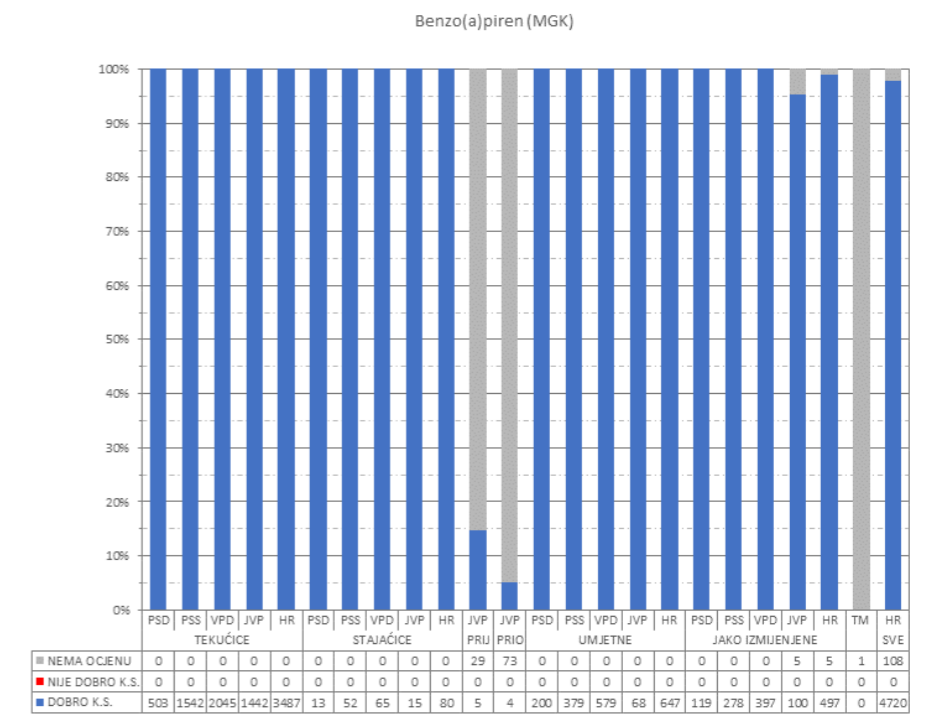
- C. područja za kupanje i rekreaciju
- D. područja podložna eutrofikaciji i područja ranjiva na nitrate

- E. područja namijenjena zaštiti staništa ili vrsta gdje je održavanje ili poboljšanje stanja voda bitan element njihove zaštite
- F. područja loše izmjene voda priobalnim vodama, osjetljivost kojih se ocjenjuje u odnosu na ispuštanje komunalnih otpadnih voda

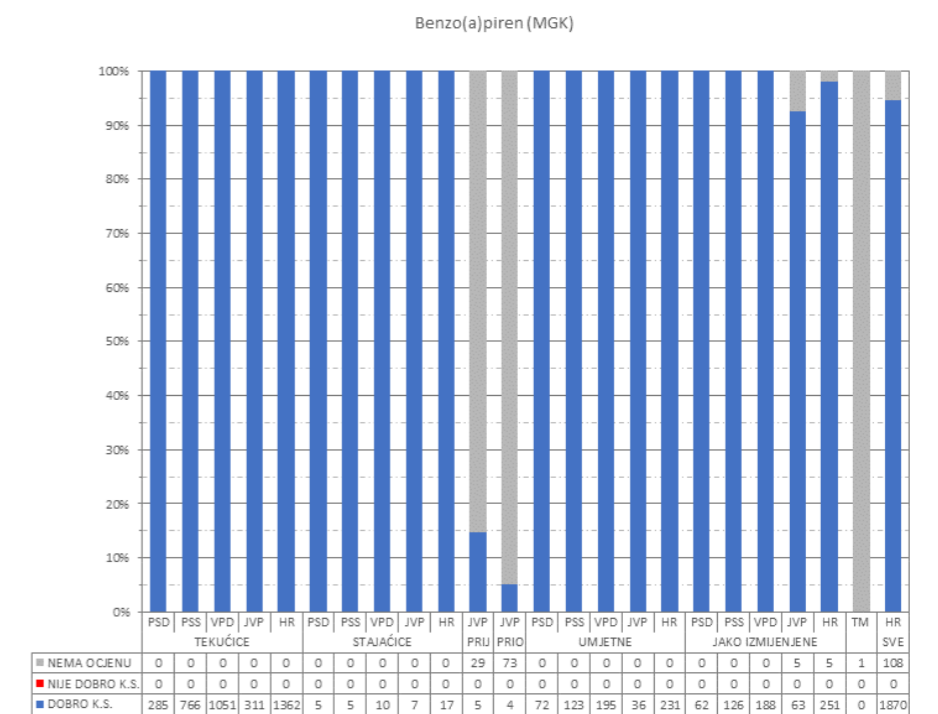
Benzo(a)piren (MGK) STANJE



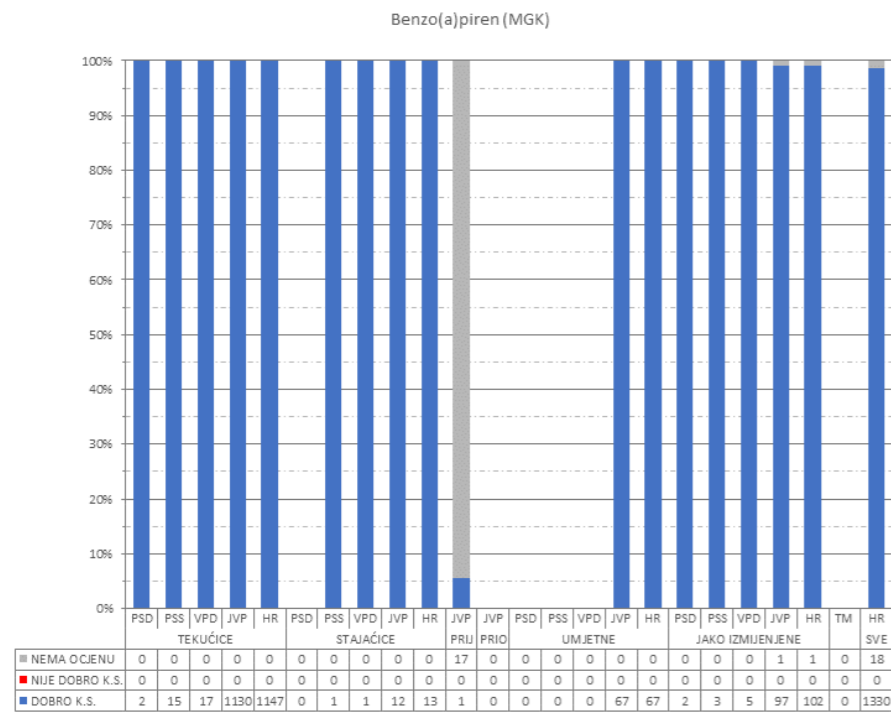
SI 1. Kartografski prikaz stanja vodnih tijela



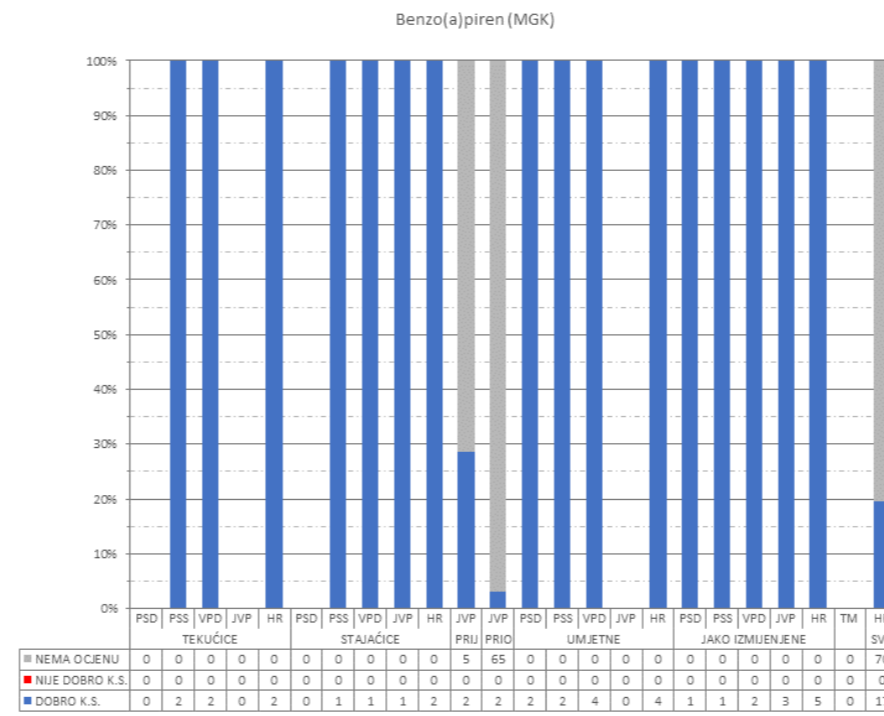
SI 2. Sva vodna tijela



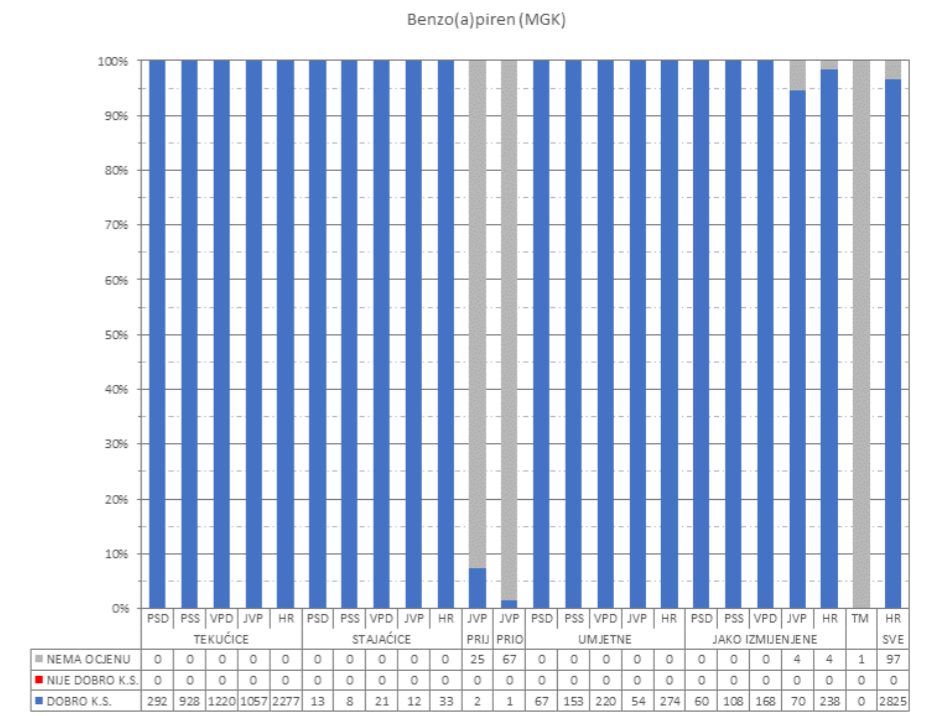
SI 3. Vodna tijela za koja postoji obaveza izvješćivanja



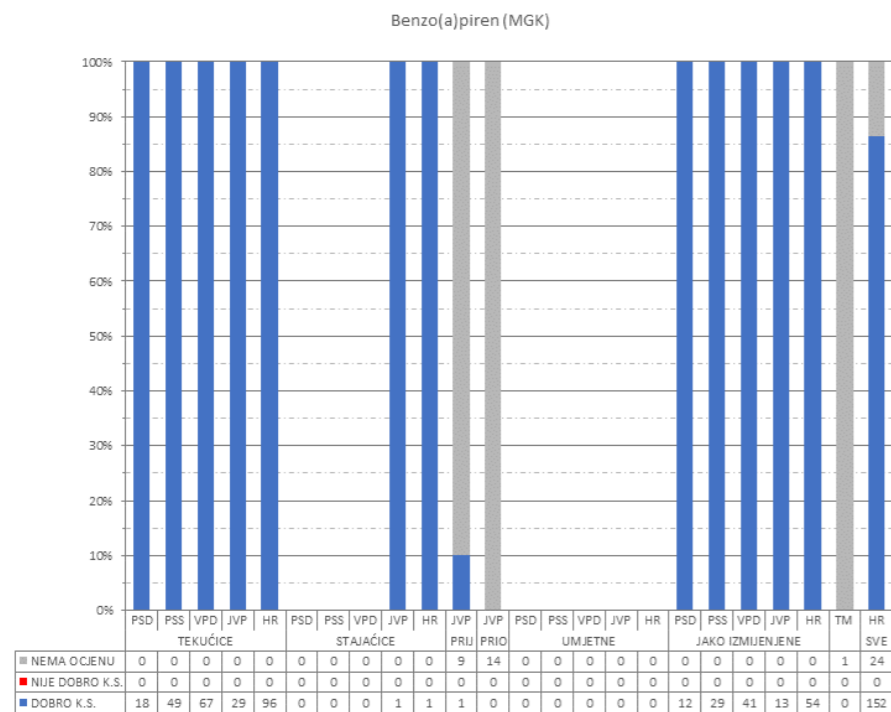
SI 4. Stanje na zaštićenim područjima A, sva vodna tijela



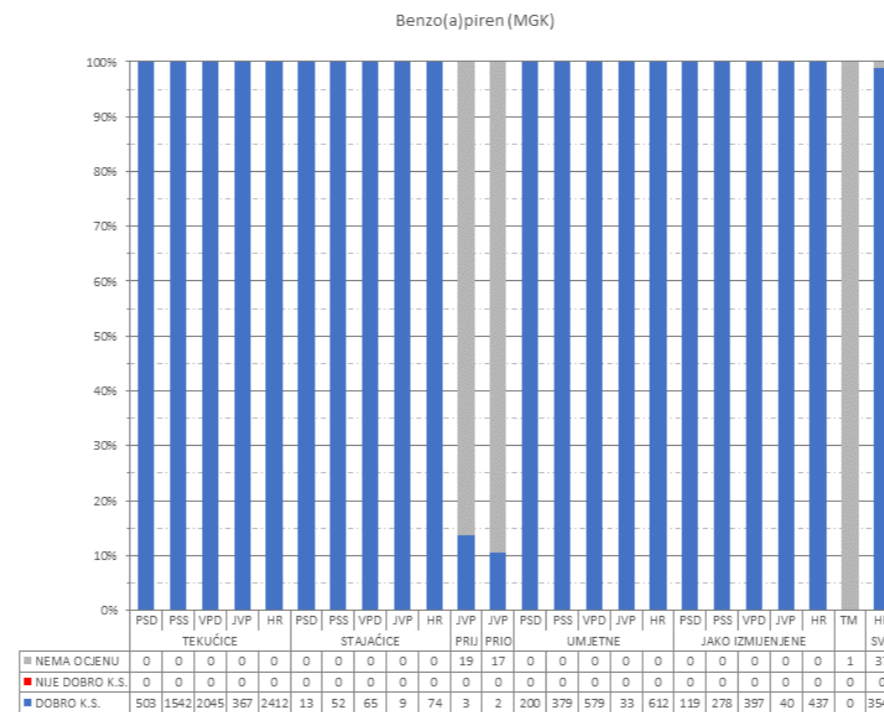
SI 6. Stanje na zaštićenim područjima C, sva vodna tijela



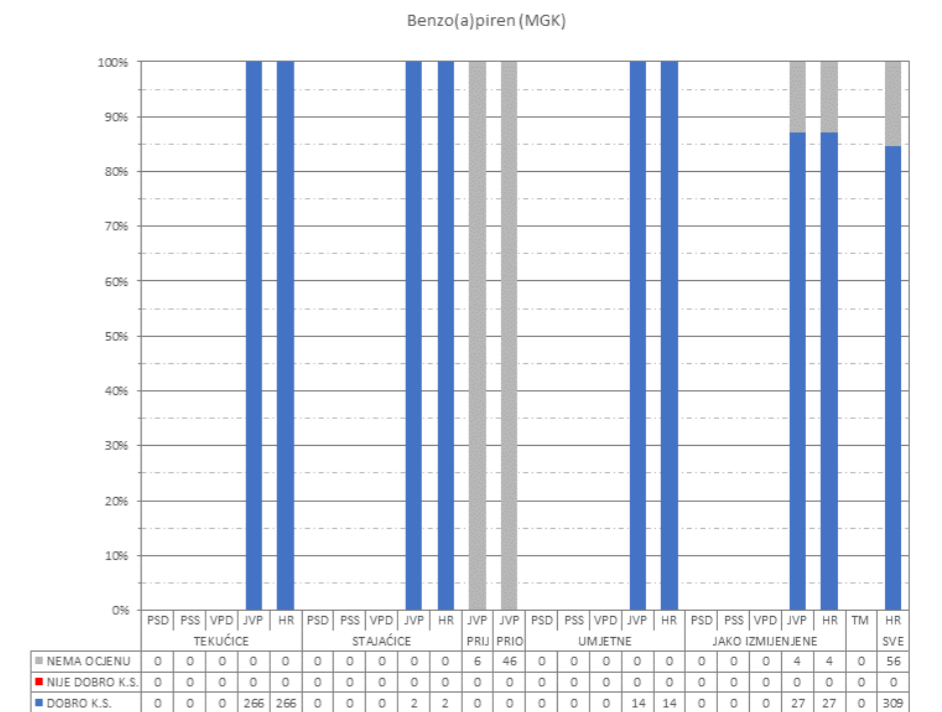
SI 8. Stanje na zaštićenim područjima E, sva vodna tijela



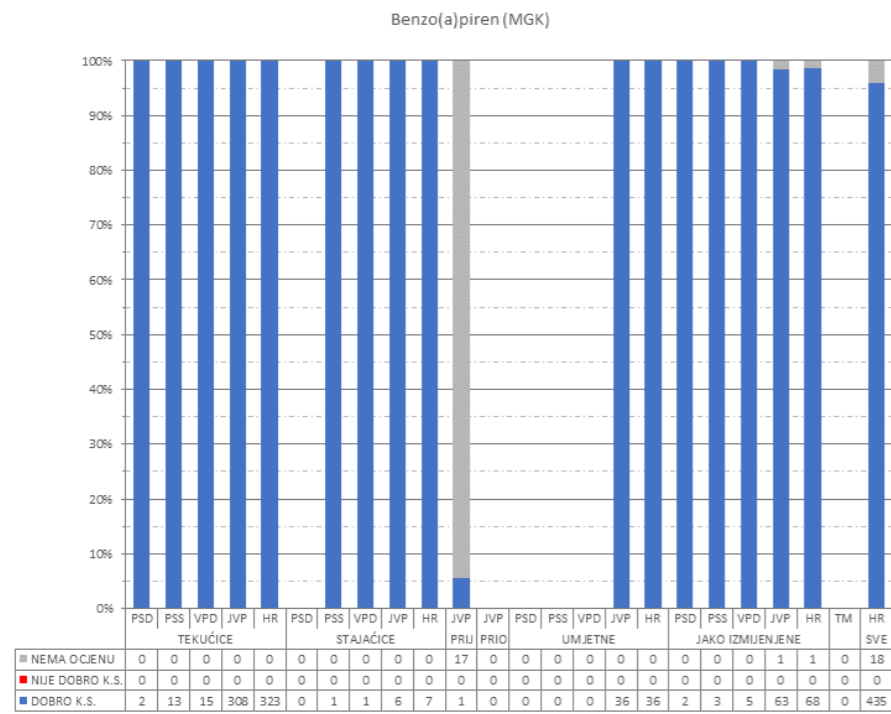
SI 5. Stanje na zaštićenim područjima B, sva vodna tijela



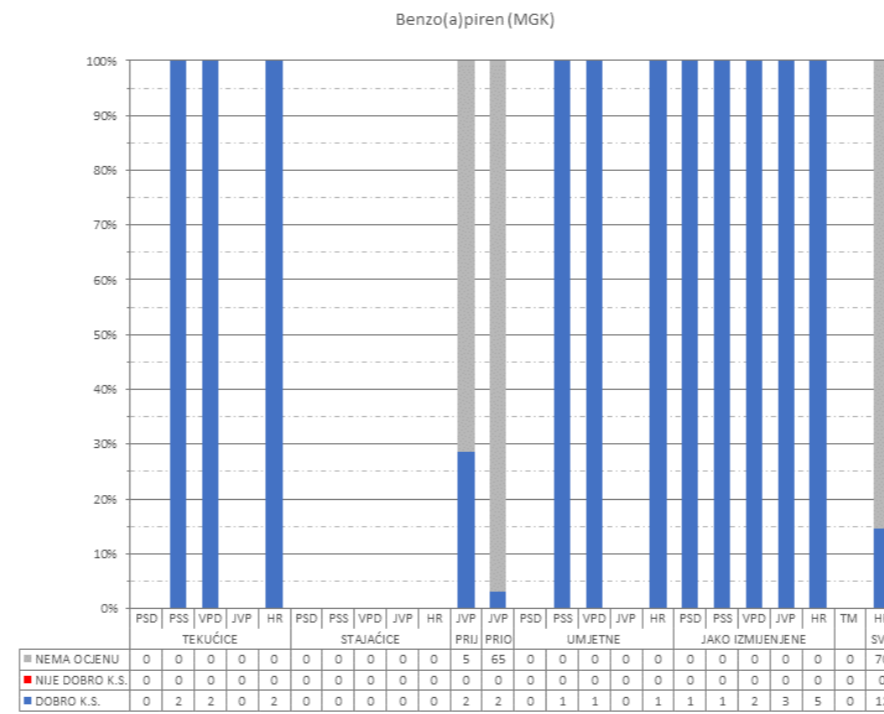
SI 7. Stanje na zaštićenim područjima D, sva vodna tijela



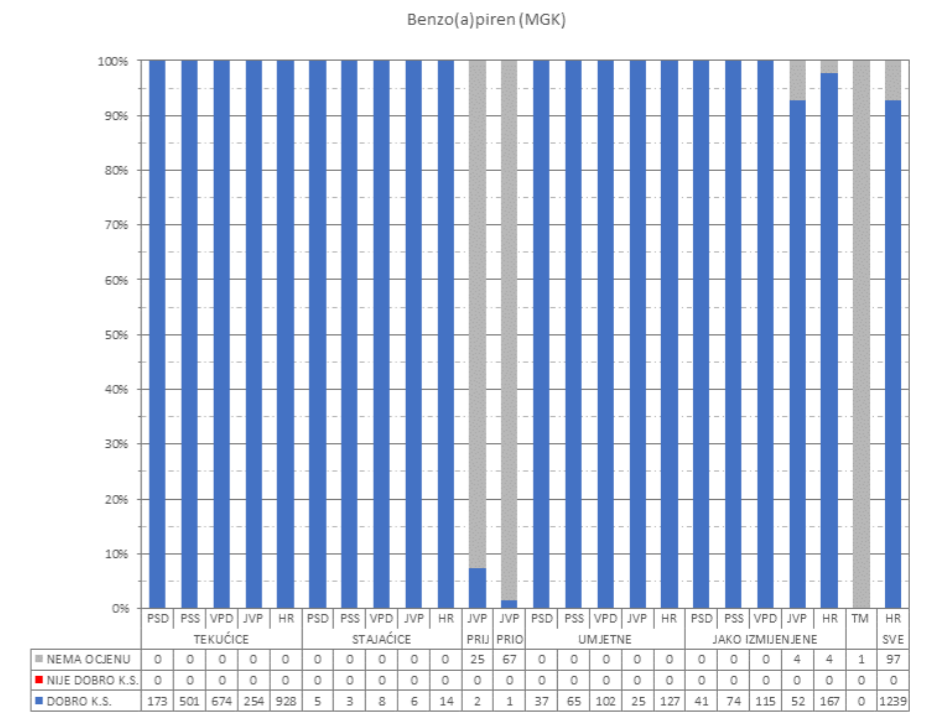
SI 9. Stanje na zaštićenim područjima F, sva vodna tijela



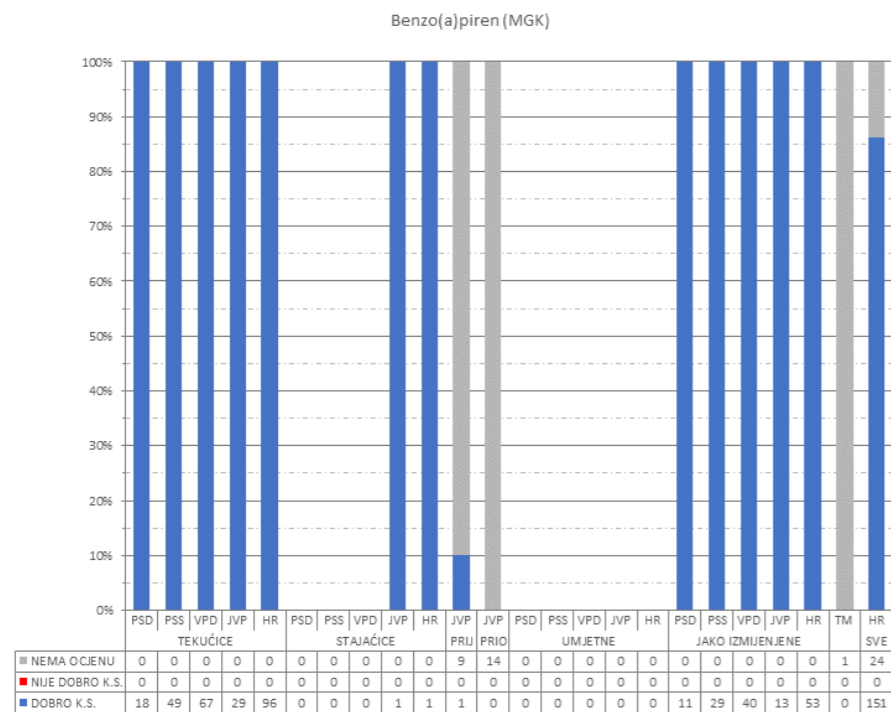
SI 10. Stanje na zaštićenim područjima A, vodna tijela za koja postoji obaveza izvješćivanja



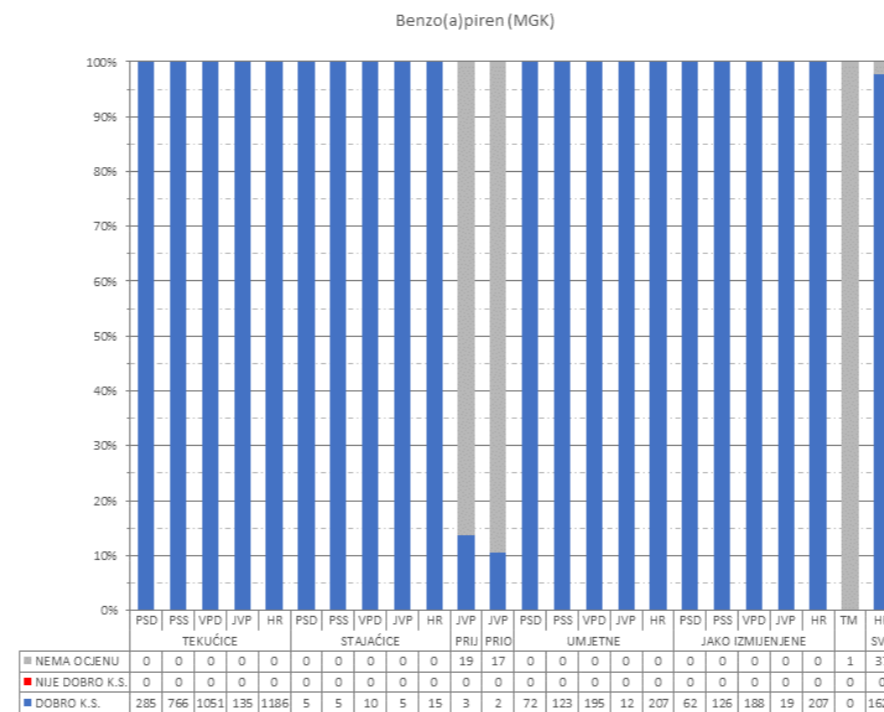
SI 12. Stanje na zaštićenim područjima C, vodna tijela za koja postoji obaveza izvješćivanja



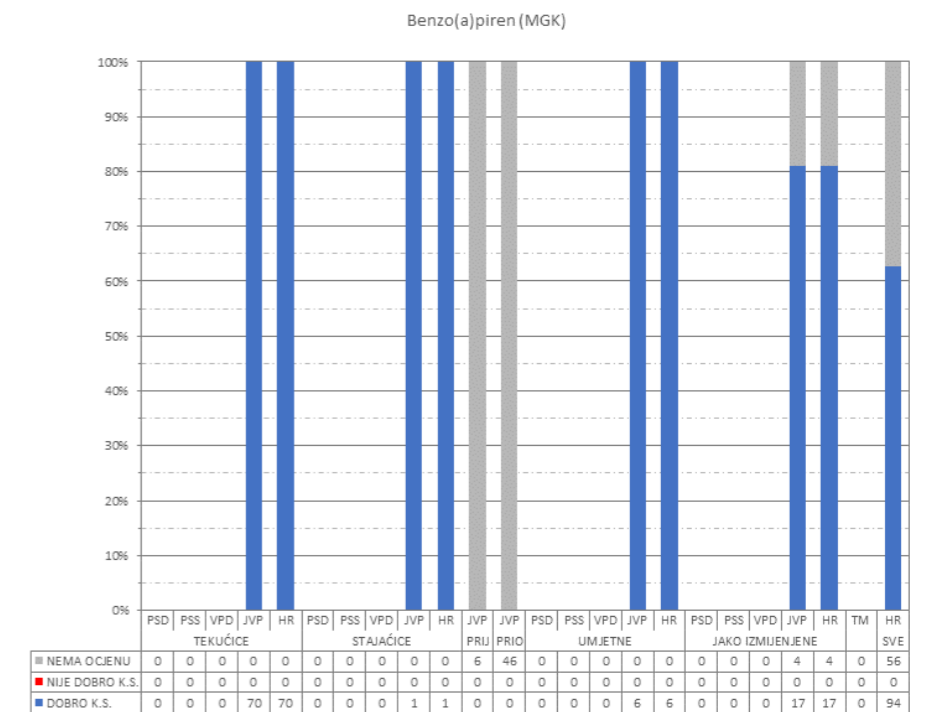
SI 14. Stanje na zaštićenim područjima E, vodna tijela za koja postoji obaveza izvješćivanja



SI 11. Stanje na zaštićenim područjima B, vodna tijela za koja postoji obaveza izvješćivanja



SI 13. Stanje na zaštićenim područjima D, vodna tijela za koja postoji obaveza izvješćivanja



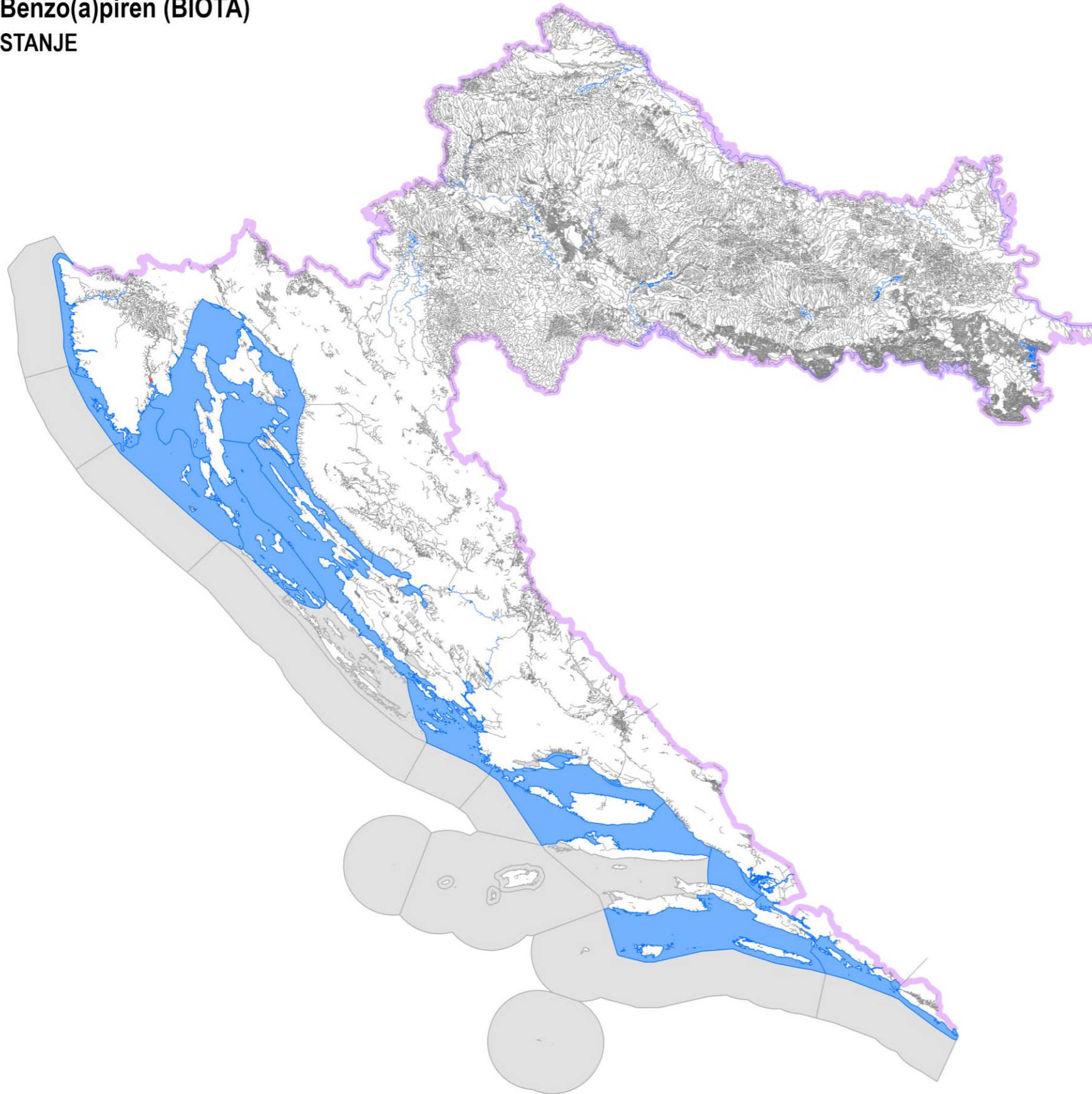
SI 15. Stanje na zaštićenim područjima F, vodna tijela za koja postoji obaveza izvješćivanja

- A. područja zaštite vode namijenjena za ljudsku potrošnju ili rezervirane za te namjene u budućnosti
- B. područja pogodna za zaštitu gospodarski značajnih vodenih organizama

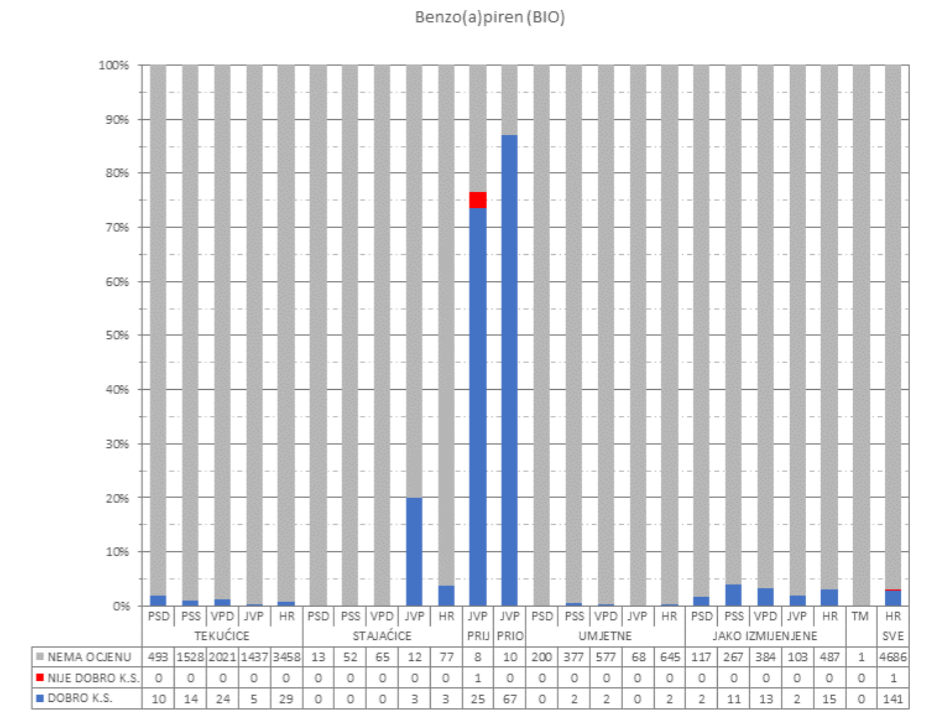
- C. područja za kupanje i rekreaciju
- D. područja podložna eutrofikaciji i područja ranjiva na nitrate

- E. područja namijenjena zaštiti staništa ili vrsta gdje je održavanje ili poboljšanje stanja voda bitan element njihove zaštite
- F. područja loše izmjene voda priobalnim vodama, osjetljivost kojih se ocjenjuje u odnosu na ispuštanje komunalnih otpadnih voda

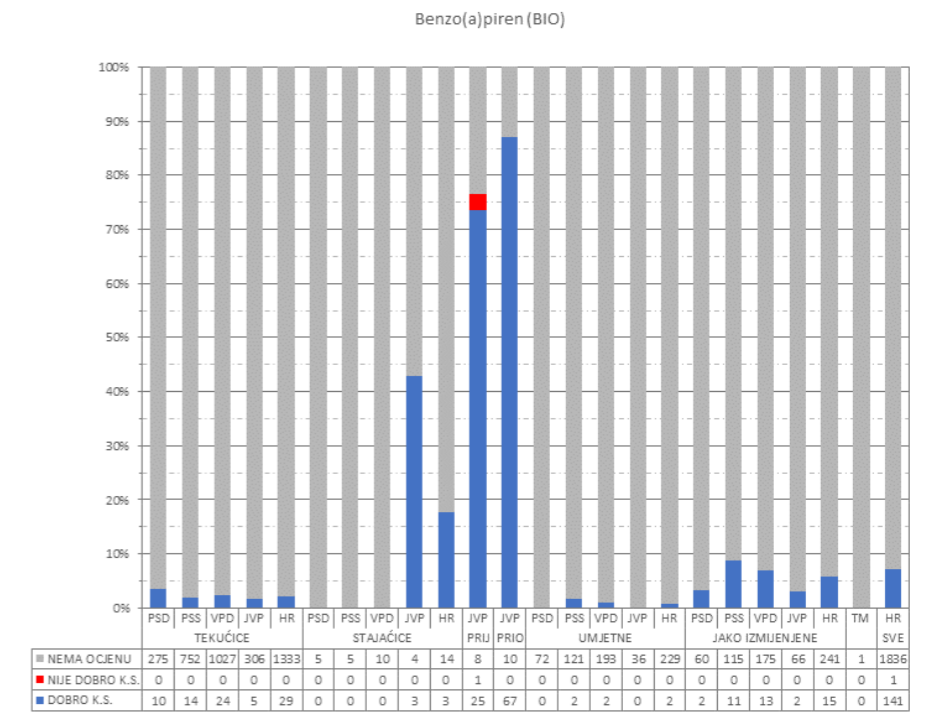
Benzo(a)piren (BIOTA) STANJE



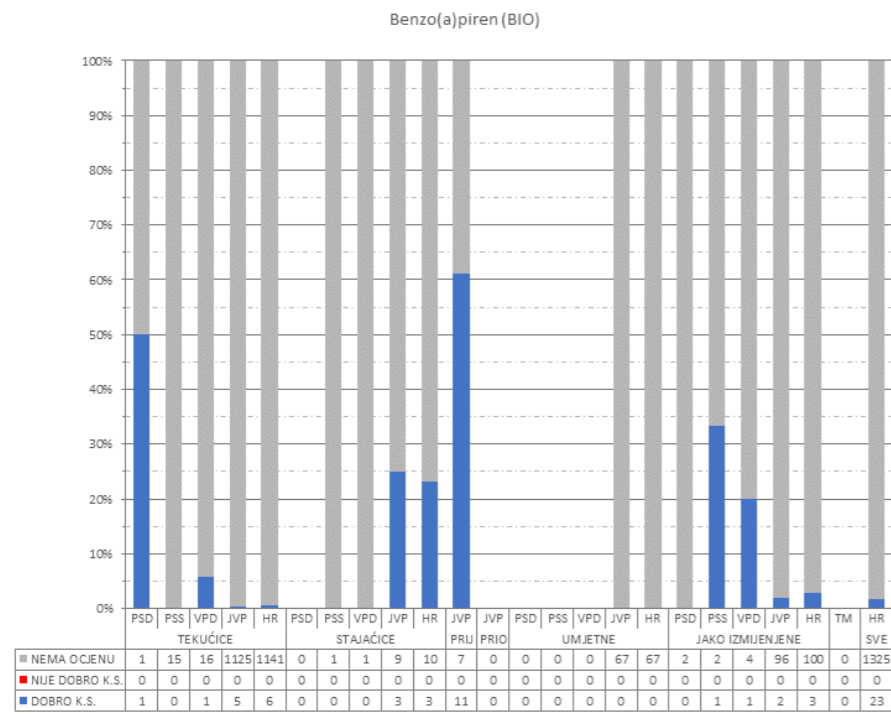
Sl 1. Kartografski prikaz stanja vodnih tijela



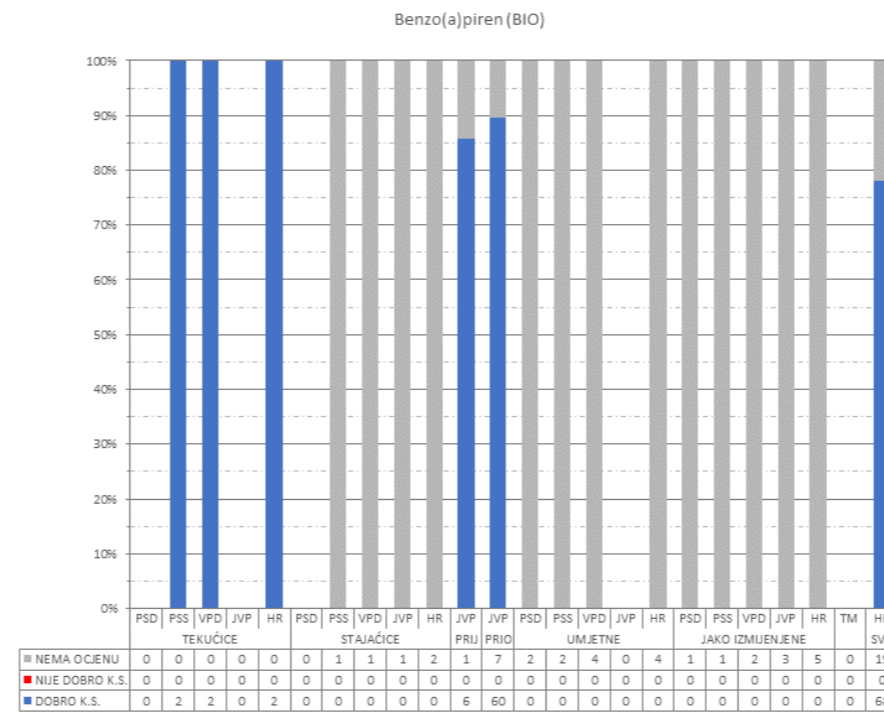
Sl 2. Sva vodna tijela



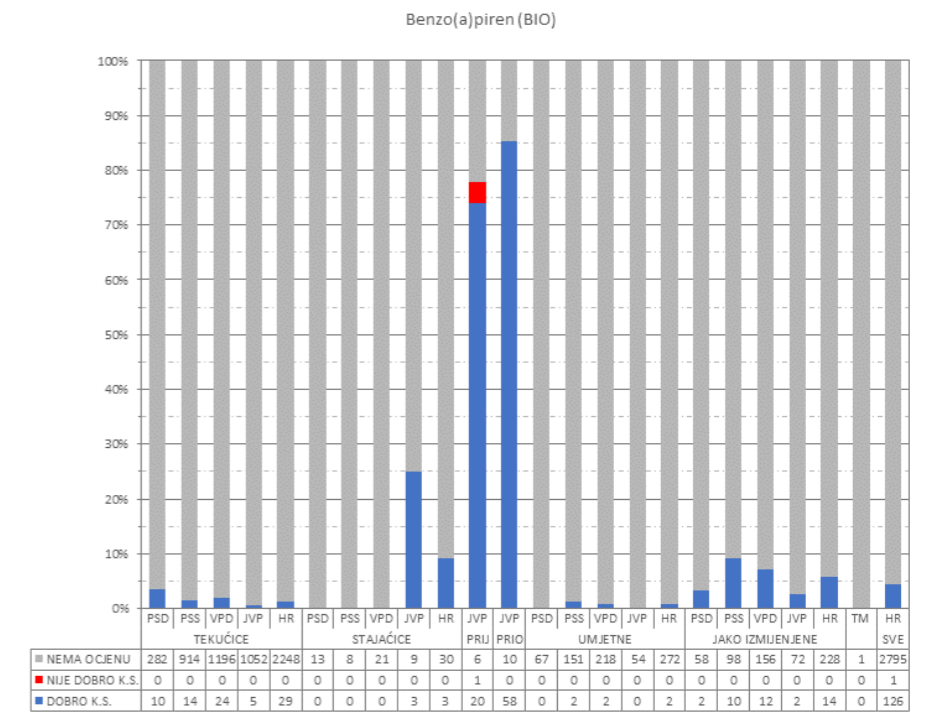
Sl 3. Vodna tijela za koja postoji obaveza izvješćivanja



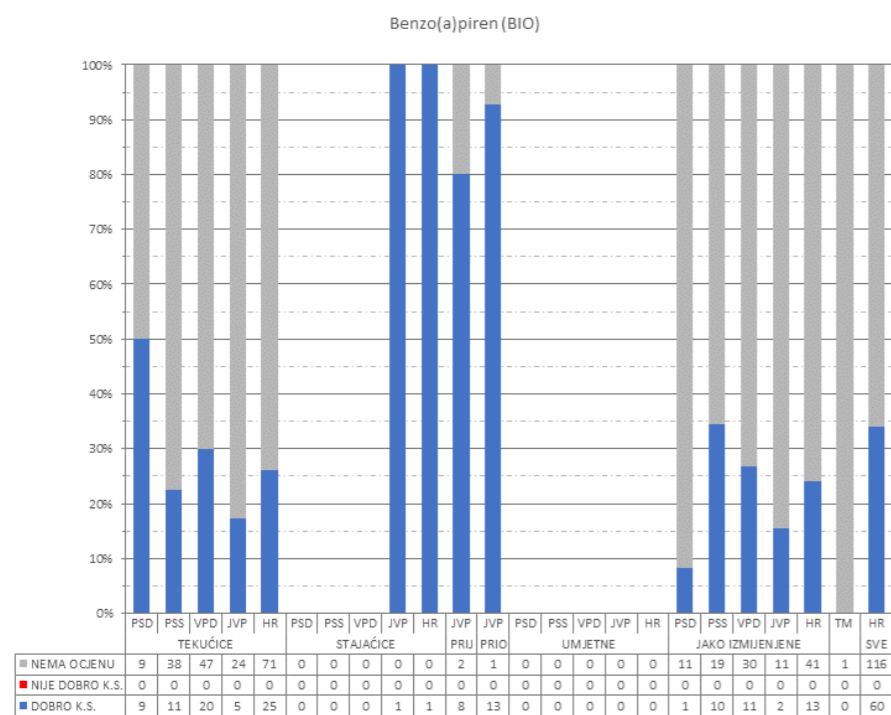
SI 4. Stanje na zaštićenim područjima A, sva vodna tijela



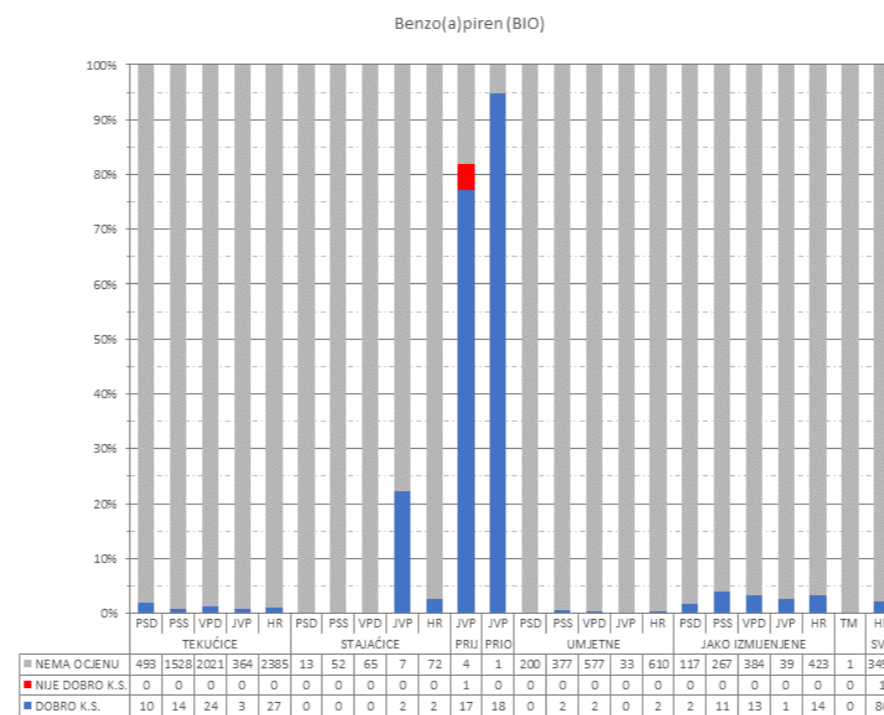
SI 6. Stanje na zaštićenim područjima C, sva vodna tijela



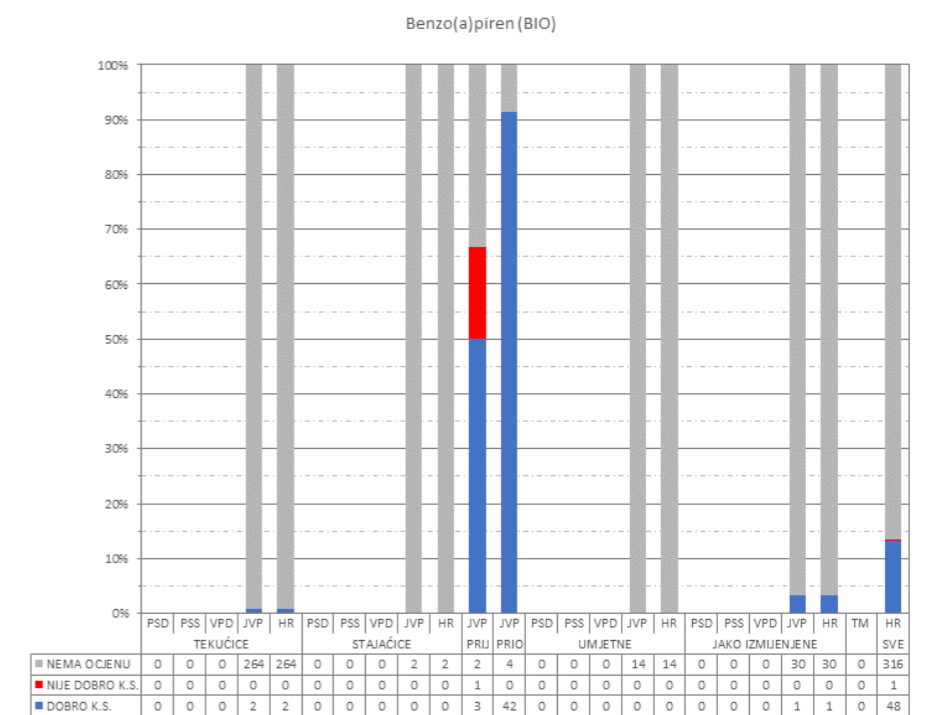
SI 8. Stanje na zaštićenim područjima E, sva vodna tijela



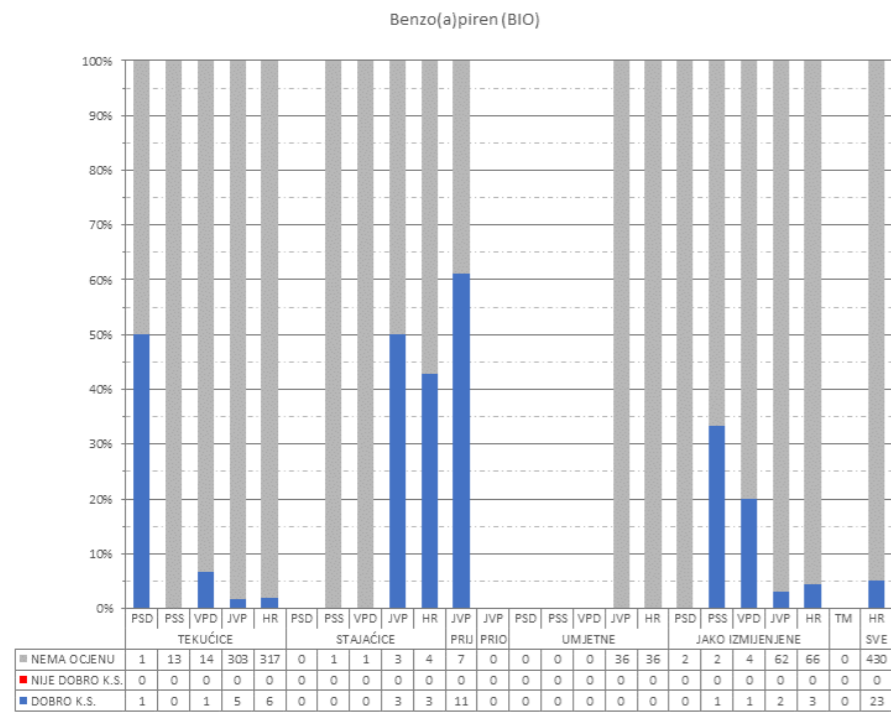
SI 5. Stanje na zaštićenim područjima B, sva vodna tijela



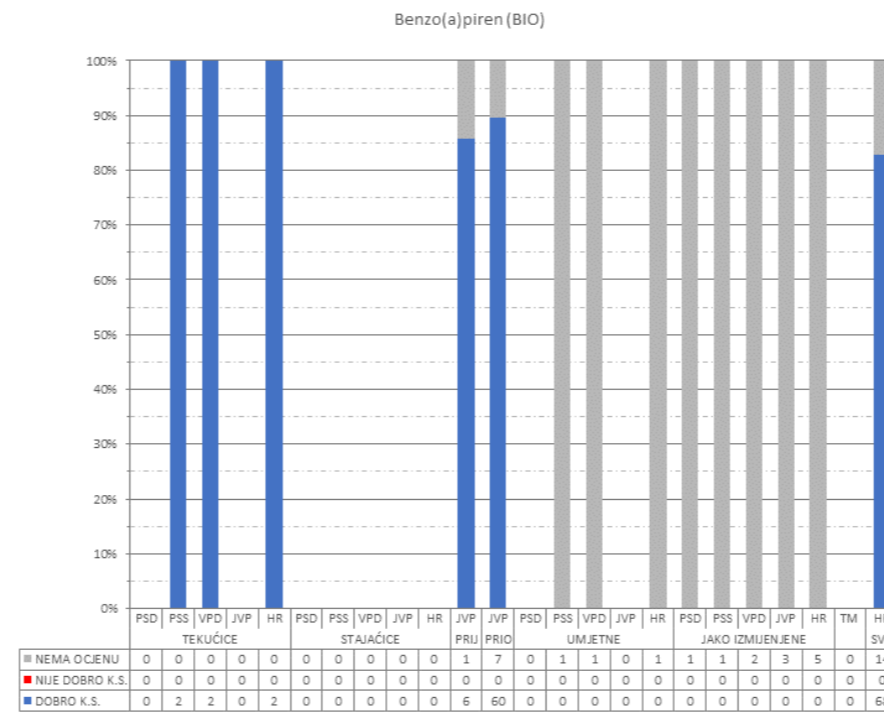
SI 7. Stanje na zaštićenim područjima D, sva vodna tijela



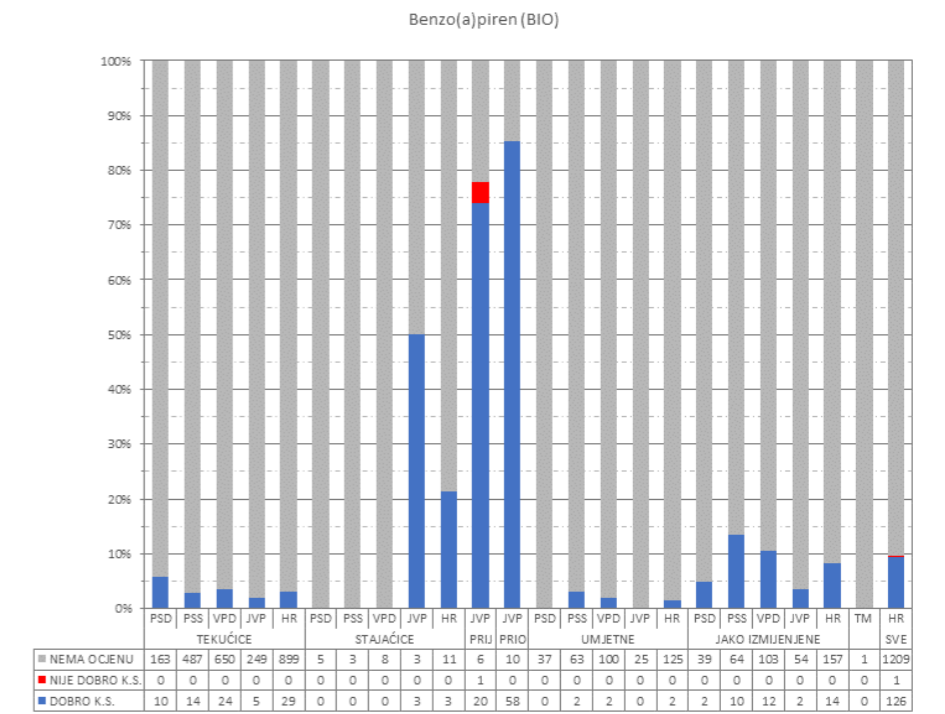
SI 9. Stanje na zaštićenim područjima F, sva vodna tijela



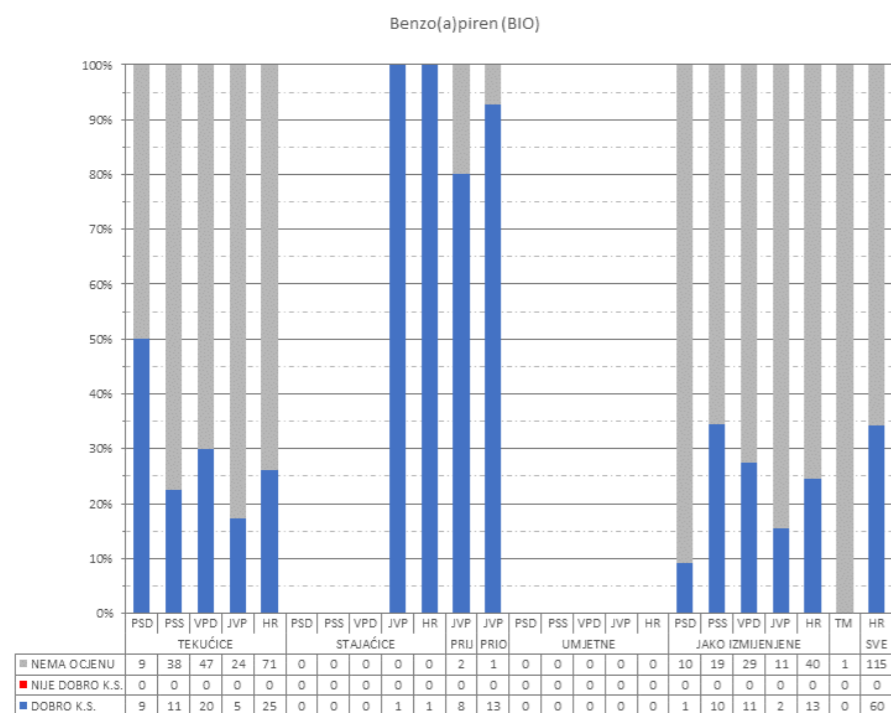
SI 10. Stanje na zaštićenim područjima A, vodna tijela za koja postoji obaveza izvješćivanja



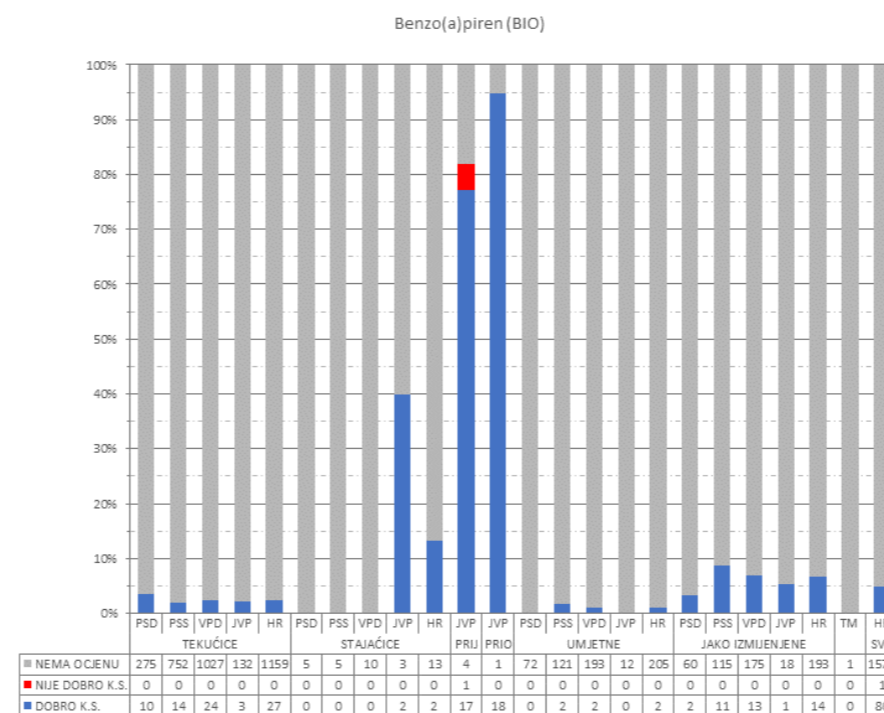
SI 12. Stanje na zaštićenim područjima C, vodna tijela za koja postoji obaveza izvješćivanja



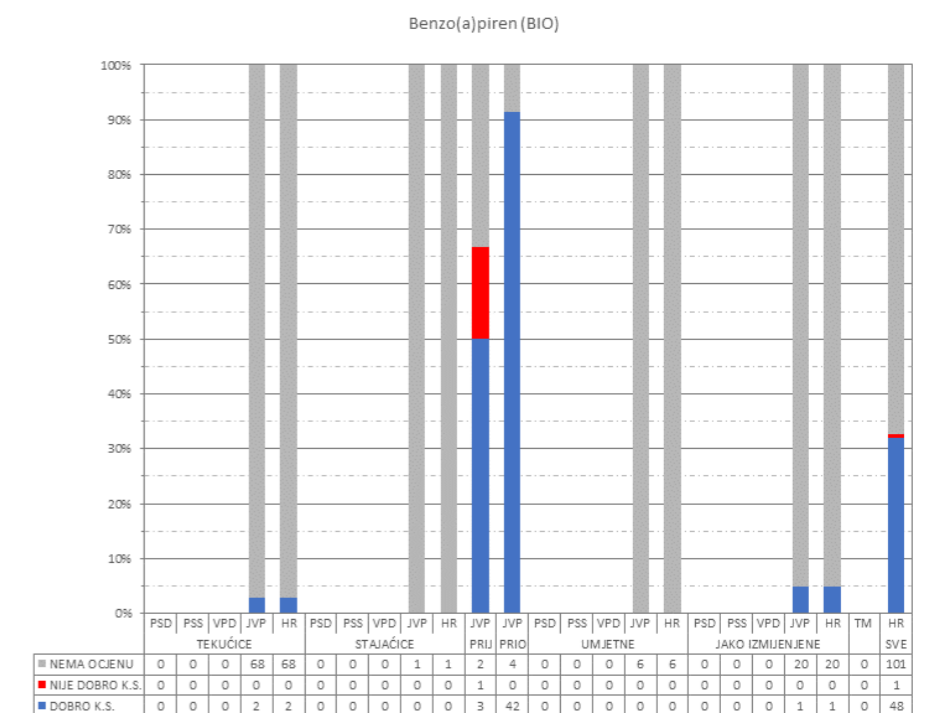
SI 14. Stanje na zaštićenim područjima E, vodna tijela za koja postoji obaveza izvješćivanja



SI 11. Stanje na zaštićenim područjima B, vodna tijela za koja postoji obaveza izvješćivanja



SI 13. Stanje na zaštićenim područjima D, vodna tijela za koja postoji obaveza izvješćivanja



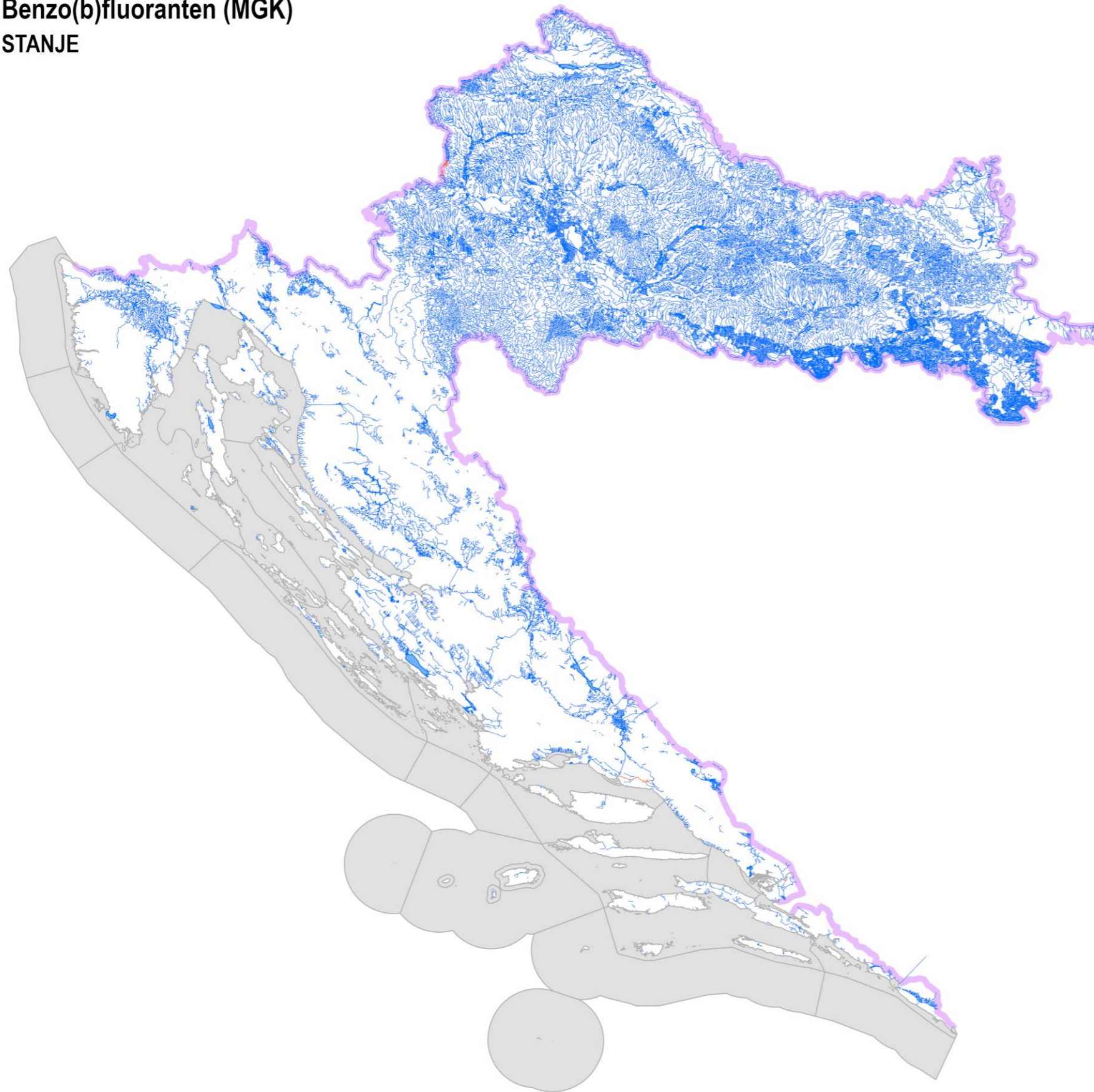
SI 15. Stanje na zaštićenim područjima F, vodna tijela za koja postoji obaveza izvješćivanja

- A. područja zaštite vode namijenjena za ljudsku potrošnju ili rezervirane za te namjene u budućnosti
- B. područja pogodna za zaštitu gospodarski značajnih vodenih organizama

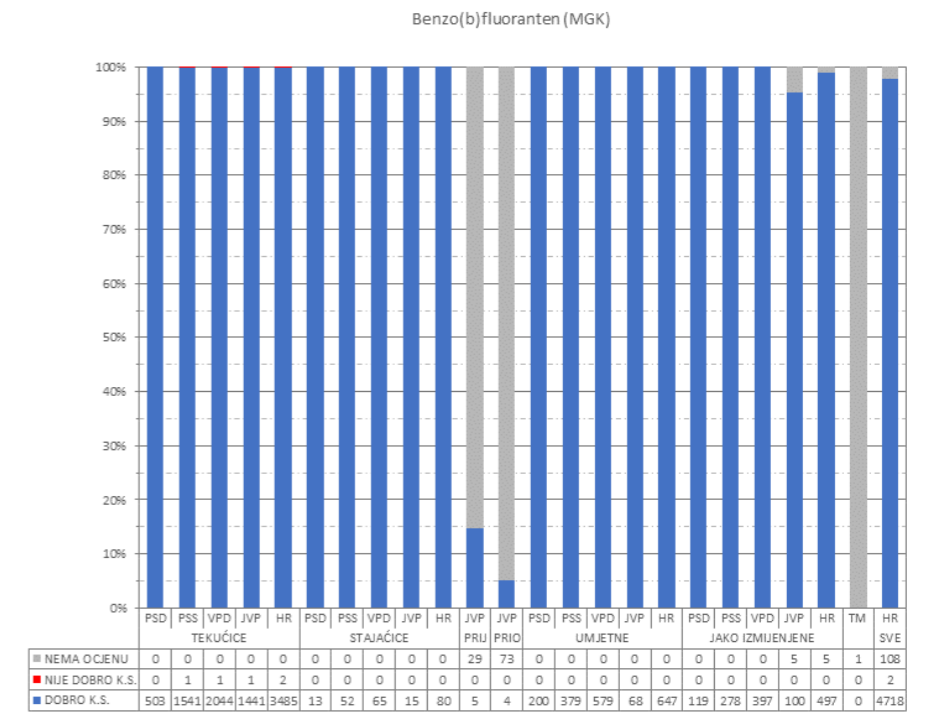
- C. područja za kupanje i rekreaciju
- D. područja podložna eutrofikaciji i područja ranjiva na nitrata

- E. područja namijenjena zaštiti staništa ili vrsta gdje je održavanje ili poboljšanje stanja voda bitan element njihove zaštite
- F. područja loše izmjene voda priobalnim vodama, osjetljivost kojih se ocjenjuje u odnosu na ispuštanje komunalnih otpadnih voda

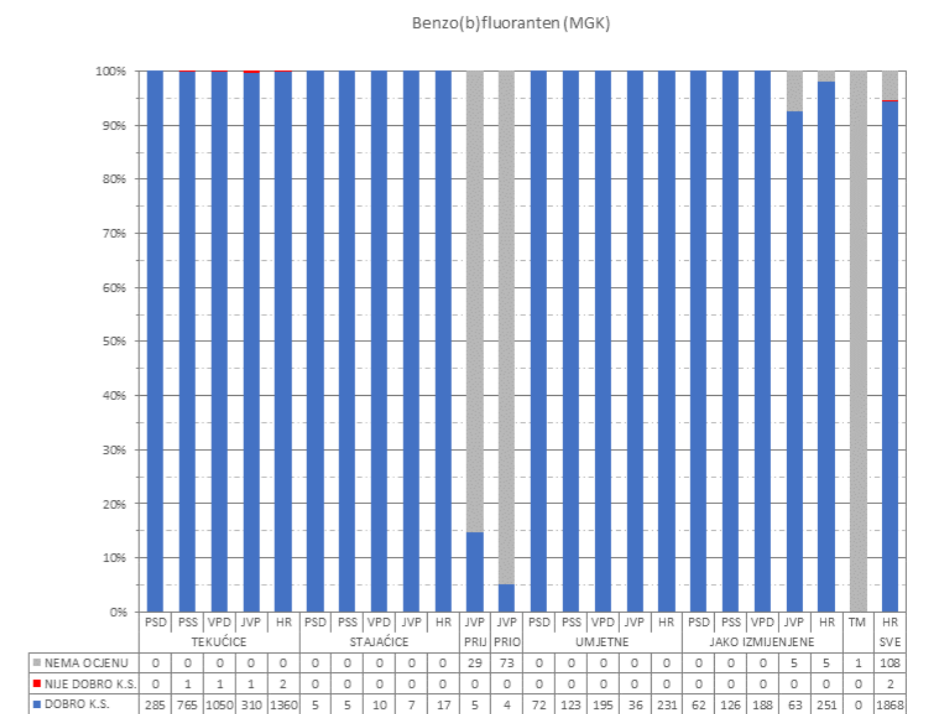
Benzo(b)fluoranten (MGK) STANJE



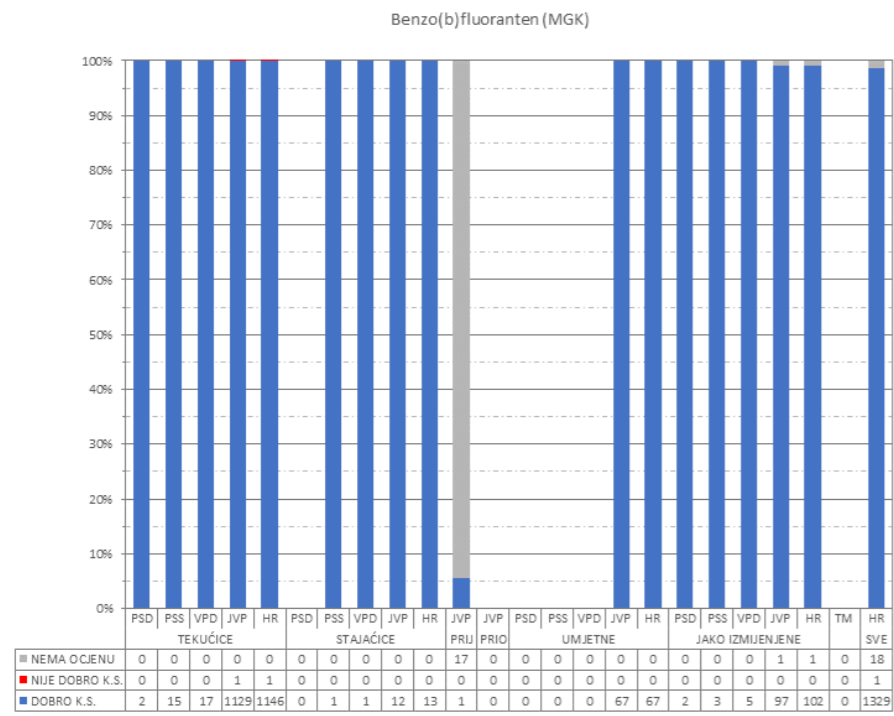
SI 1. Kartografski prikaz stanja vodnih tijela



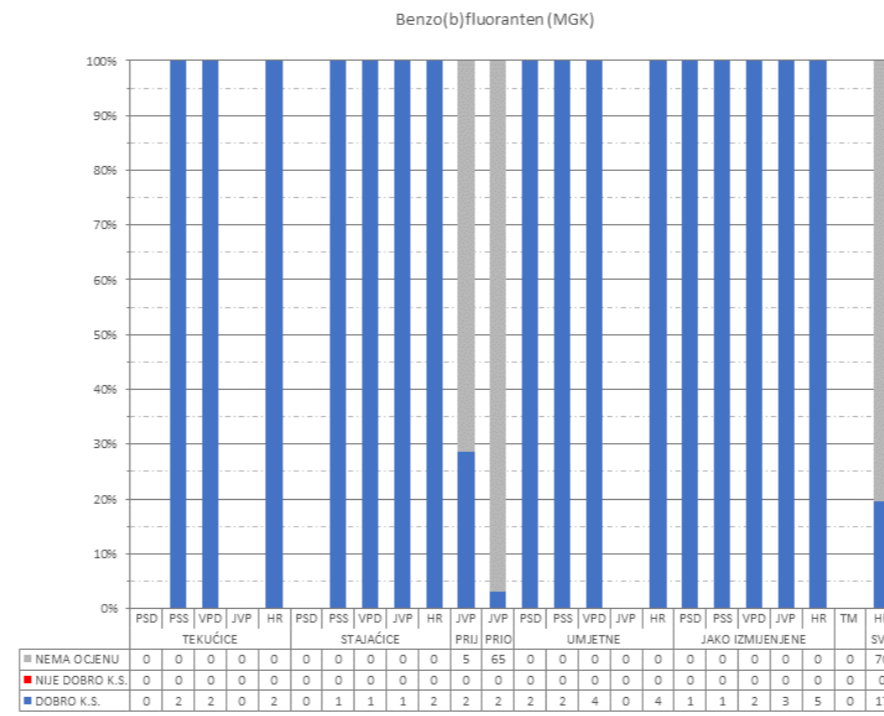
SI 2. Sva vodna tijela



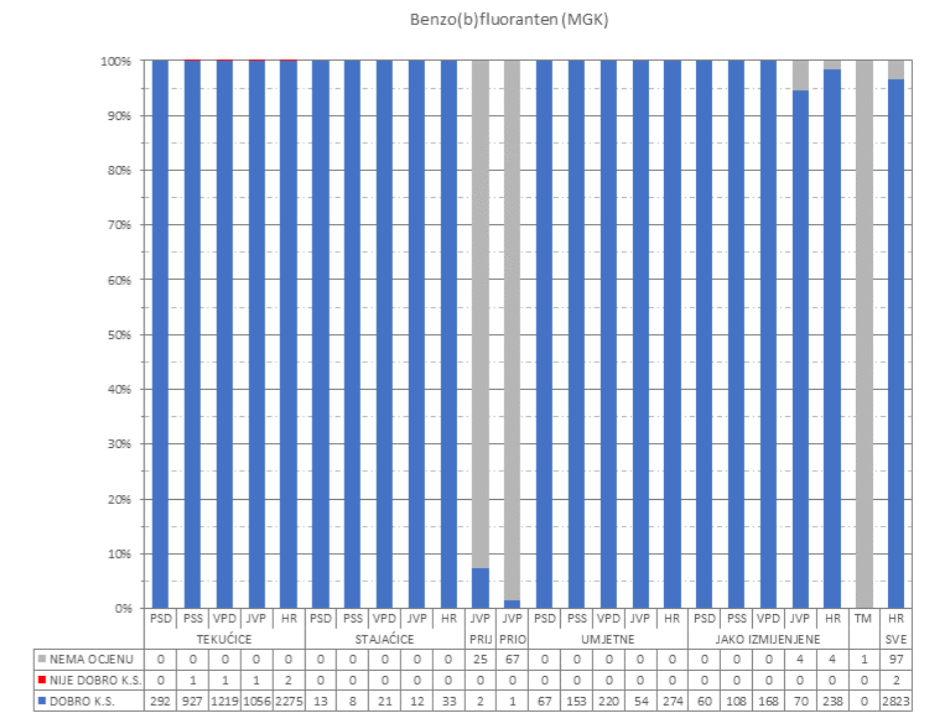
SI 3. Vodna tijela za koja postoji obaveza izvješćivanja



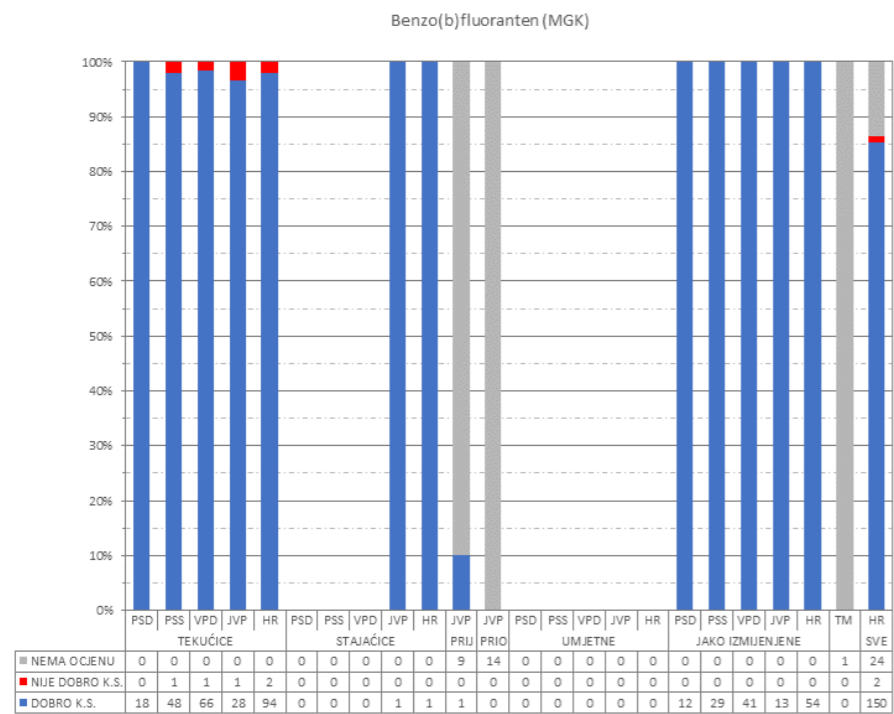
SI 4. Stanje na zaštićenim područjima A, sva vodna tijela



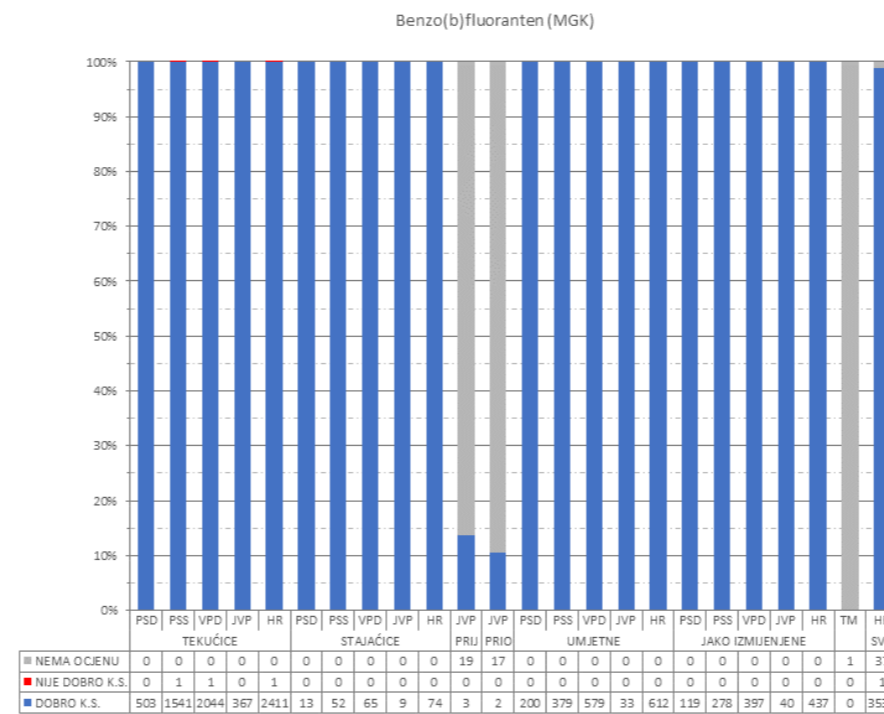
SI 6. Stanje na zaštićenim područjima C, sva vodna tijela



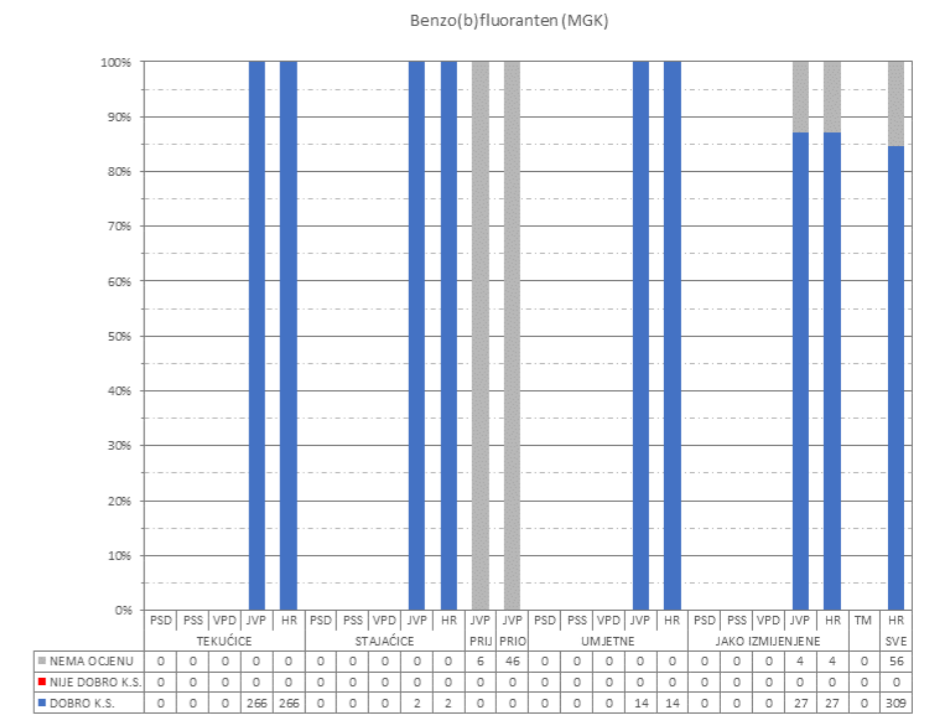
SI 8. Stanje na zaštićenim područjima E, sva vodna tijela



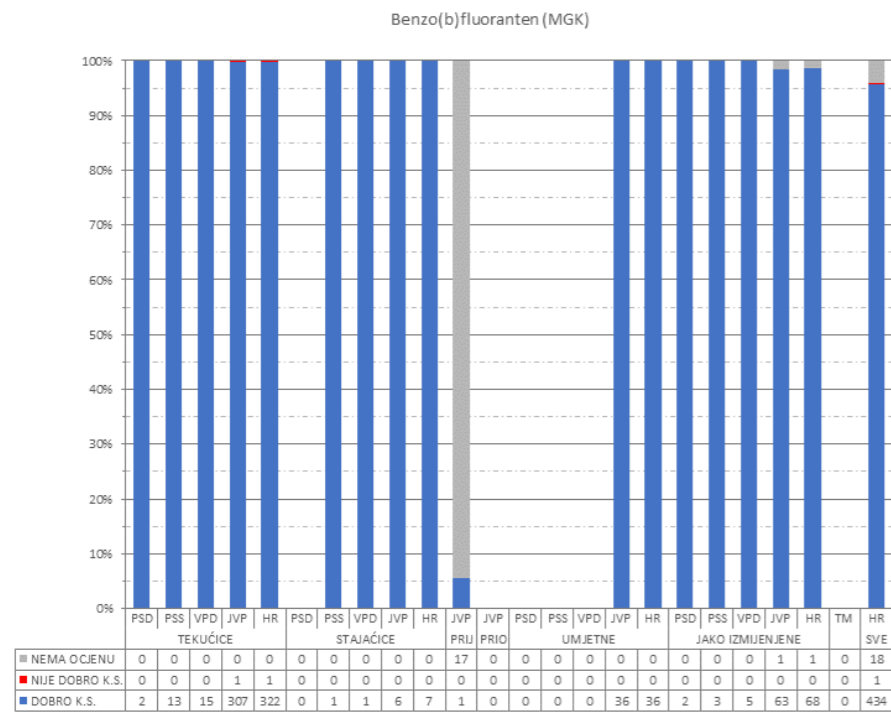
SI 5. Stanje na zaštićenim područjima B, sva vodna tijela



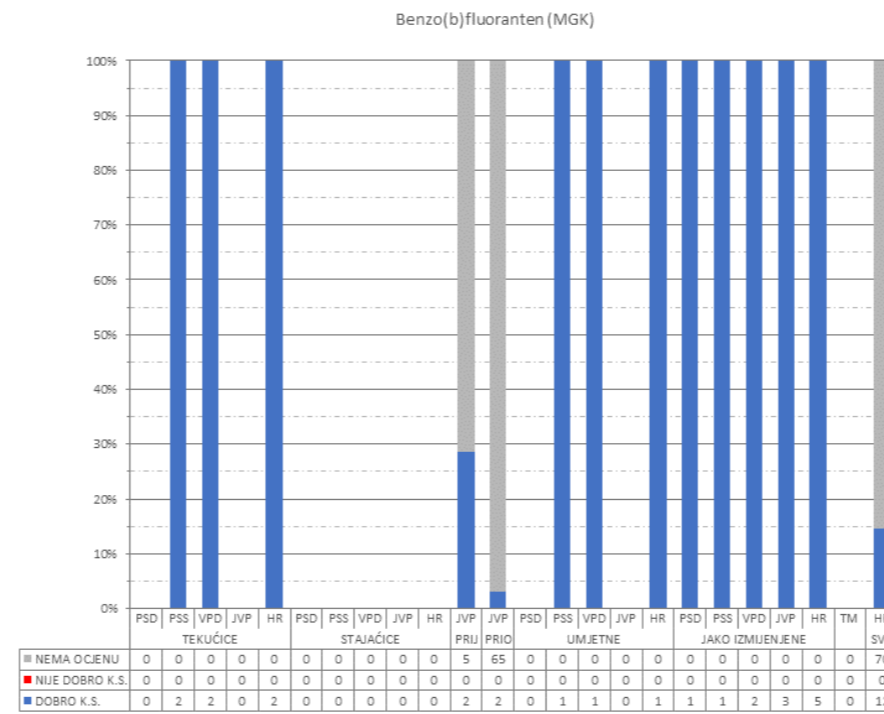
SI 7. Stanje na zaštićenim područjima D, sva vodna tijela



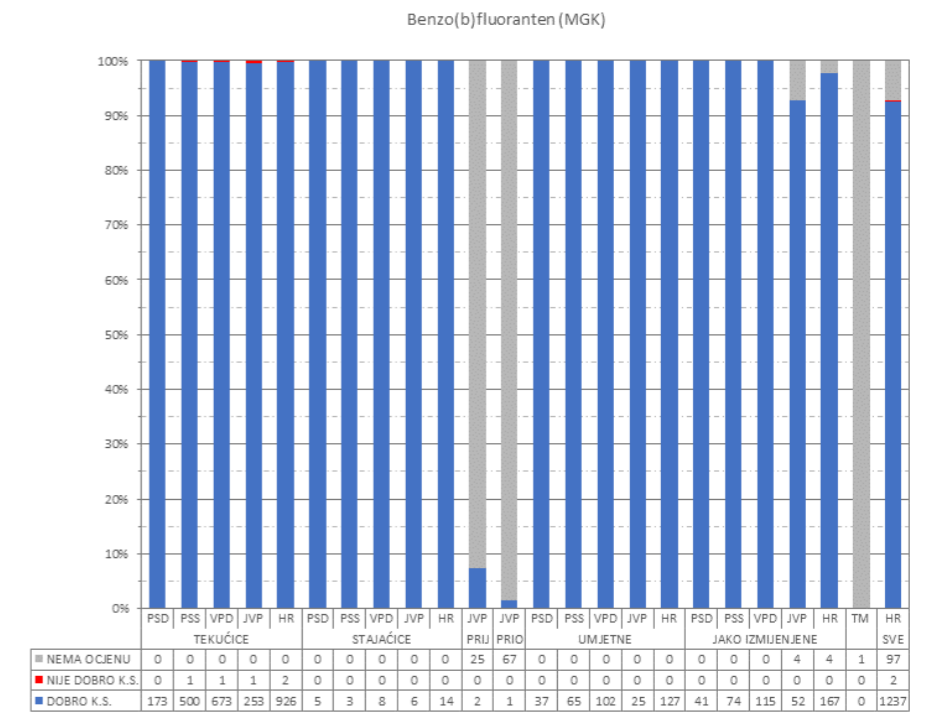
SI 9. Stanje na zaštićenim područjima F, sva vodna tijela



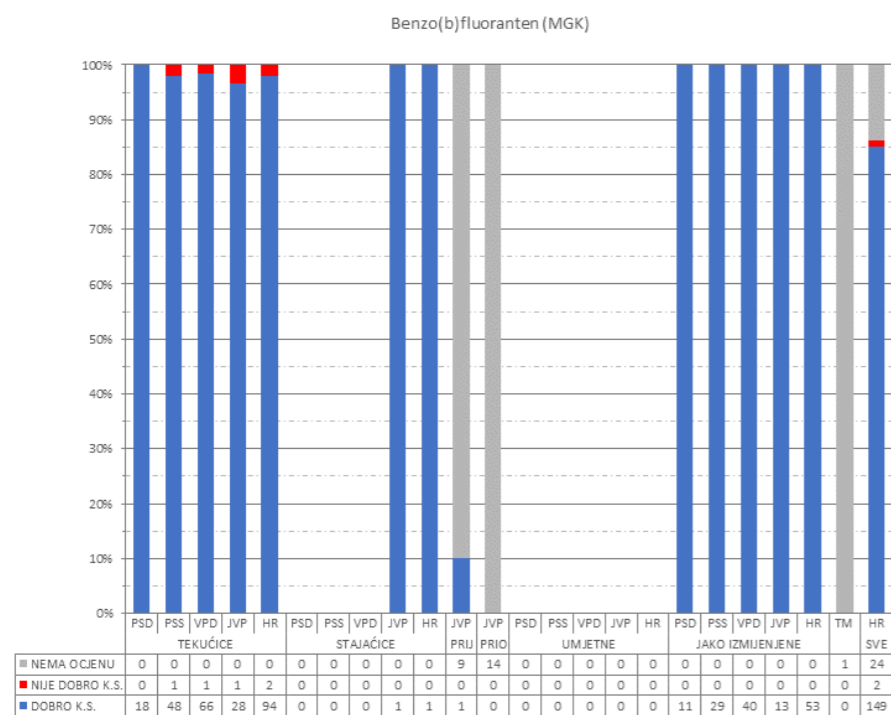
SI 10. Stanje na zaštićenim područjima A, vodna tijela za koja postoji obaveza izvješćivanja



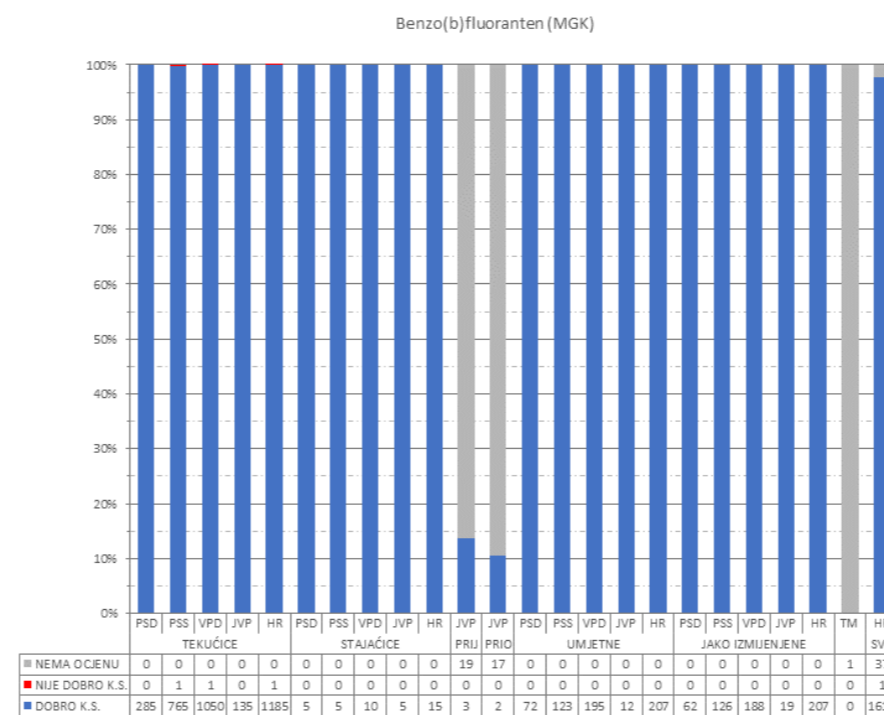
SI 12. Stanje na zaštićenim područjima C, vodna tijela za koja postoji obaveza izvješćivanja



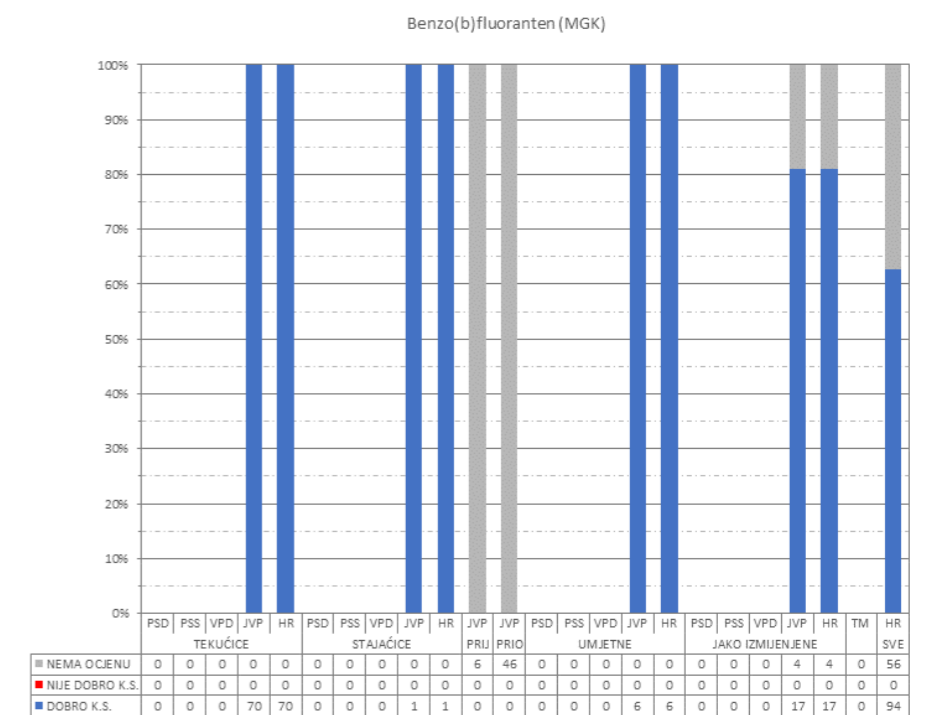
SI 14. Stanje na zaštićenim područjima E, vodna tijela za koja postoji obaveza izvješćivanja



SI 11. Stanje na zaštićenim područjima B, vodna tijela za koja postoji obaveza izvješćivanja



SI 13. Stanje na zaštićenim područjima D, vodna tijela za koja postoji obaveza izvješćivanja



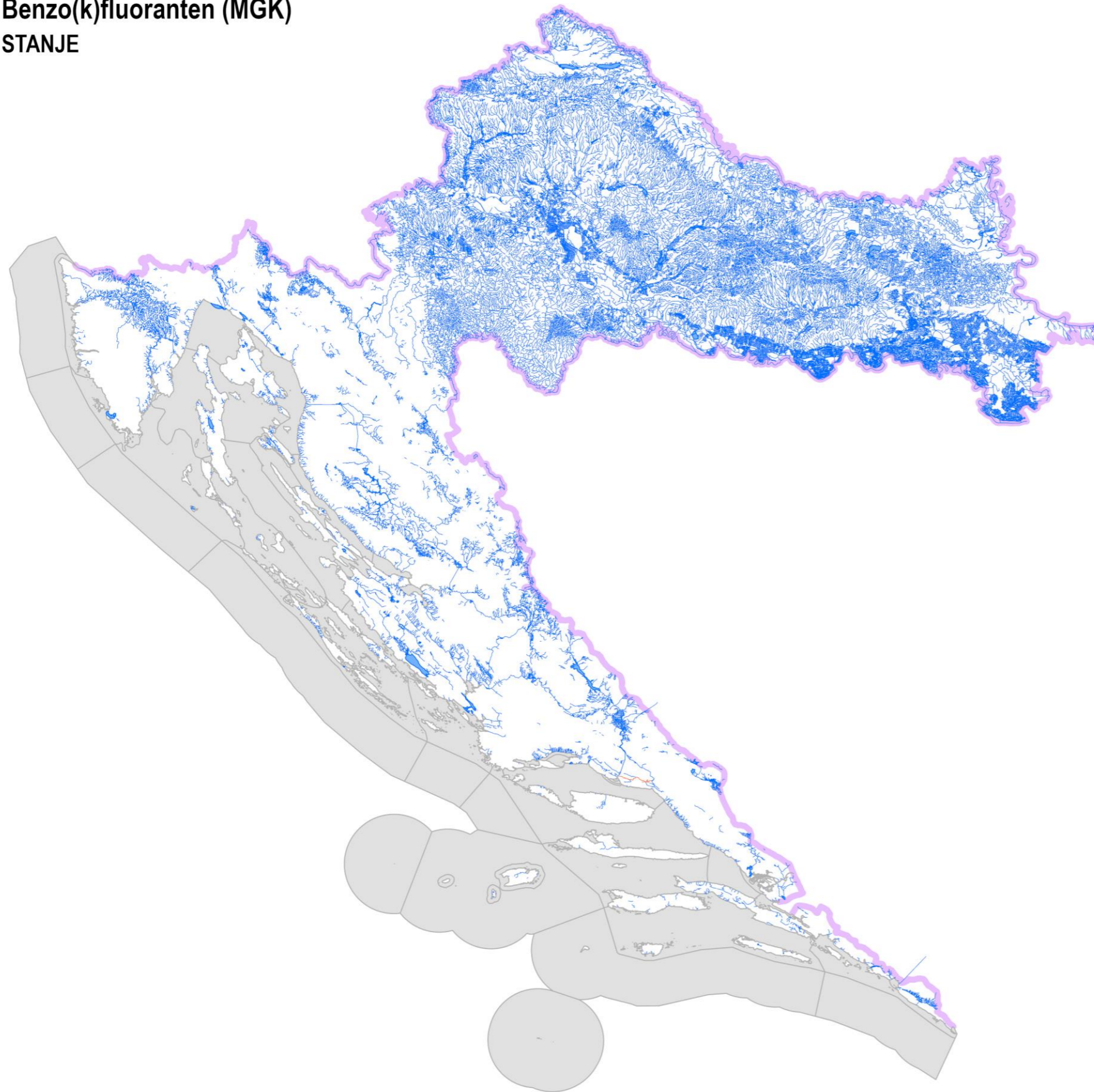
SI 15. Stanje na zaštićenim područjima F, vodna tijela za koja postoji obaveza izvješćivanja

- A. područja zaštite vode namijenjena za ljudsku potrošnju ili rezervirane za te namjene u budućnosti
- B. područja pogodna za zaštitu gospodarski značajnih vodenih organizama

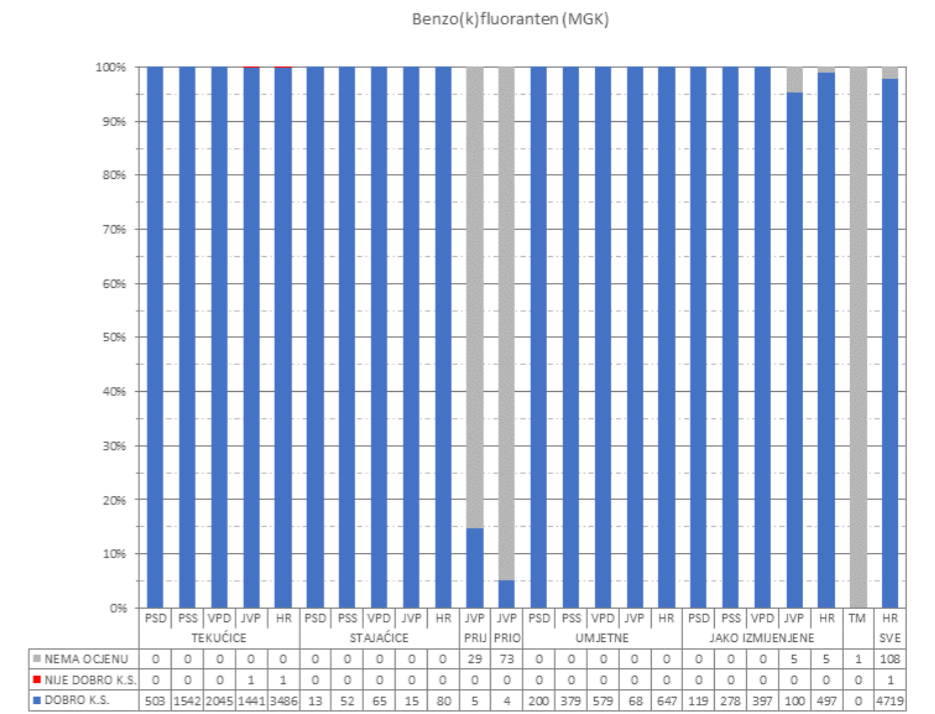
- C. područja za kupanje i rekreaciju
- D. područja podložna eutrofikaciji i područja ranjiva na nitrate

- E. područja namijenjena zaštiti staništa ili vrsta gdje je održavanje ili poboljšanje stanja voda bitan element njihove zaštite
- F. područja loše izmjene voda priobalnim vodama, osjetljivost kojih se ocjenjuje u odnosu na ispuštanje komunalnih otpadnih voda

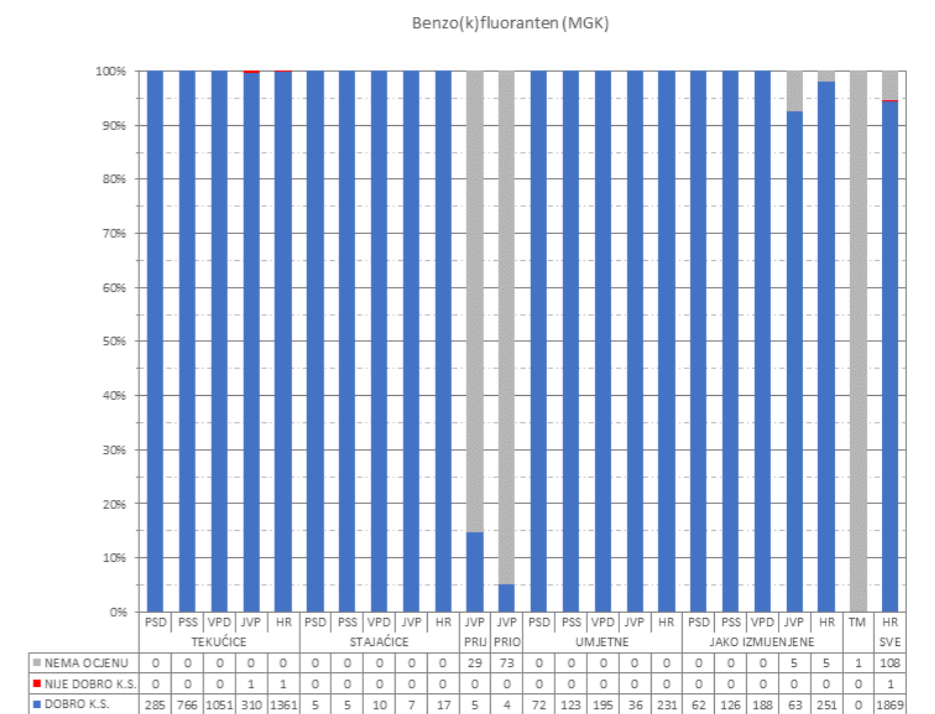
Benzo(k)fluoranten (MGK) STANJE



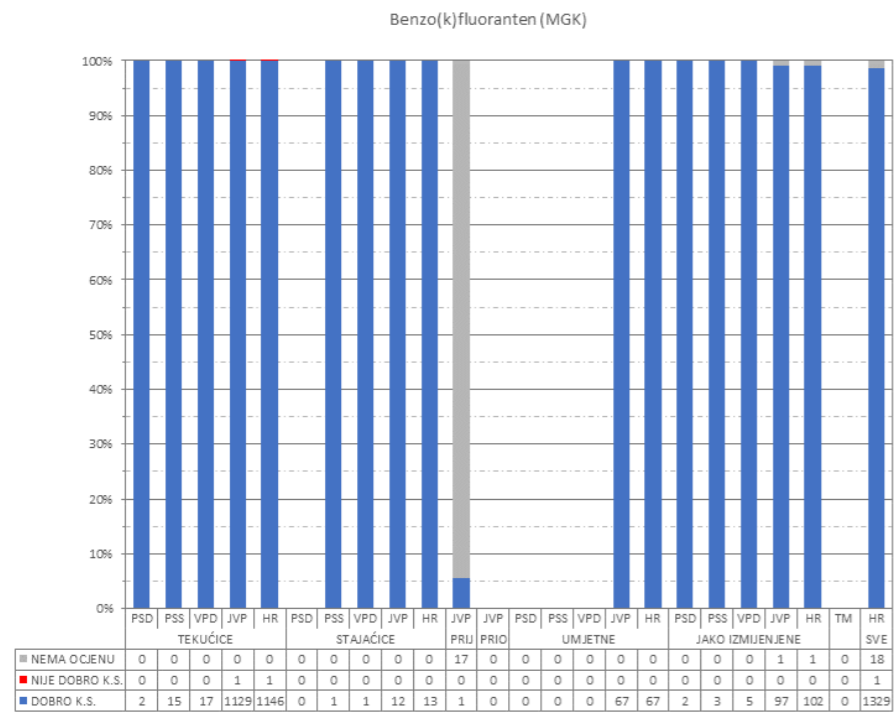
SI 1. Kartografski prikaz stanja vodnih tijela



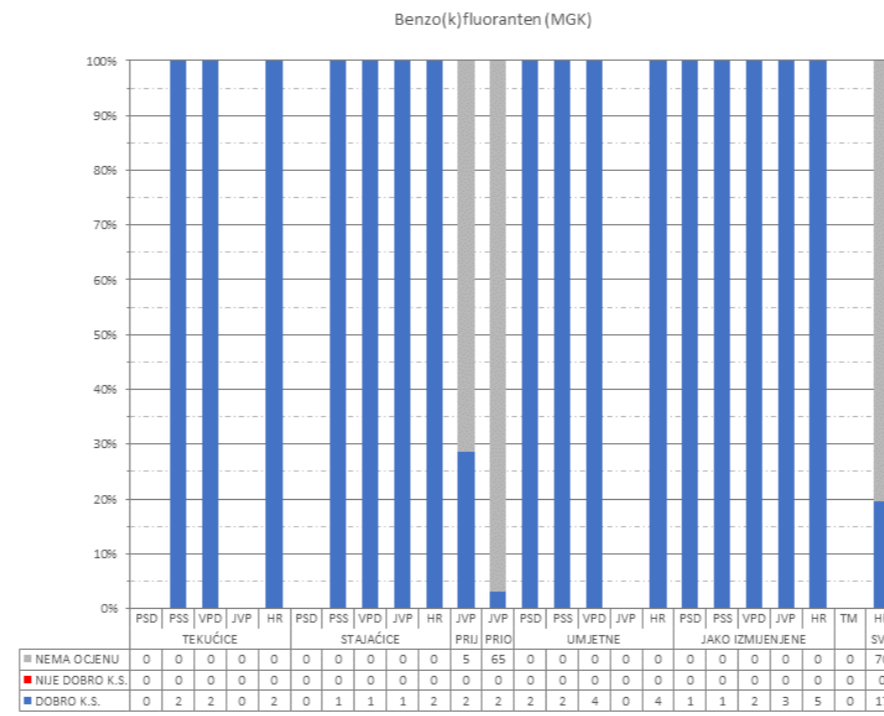
SI 2. Sva vodna tijela



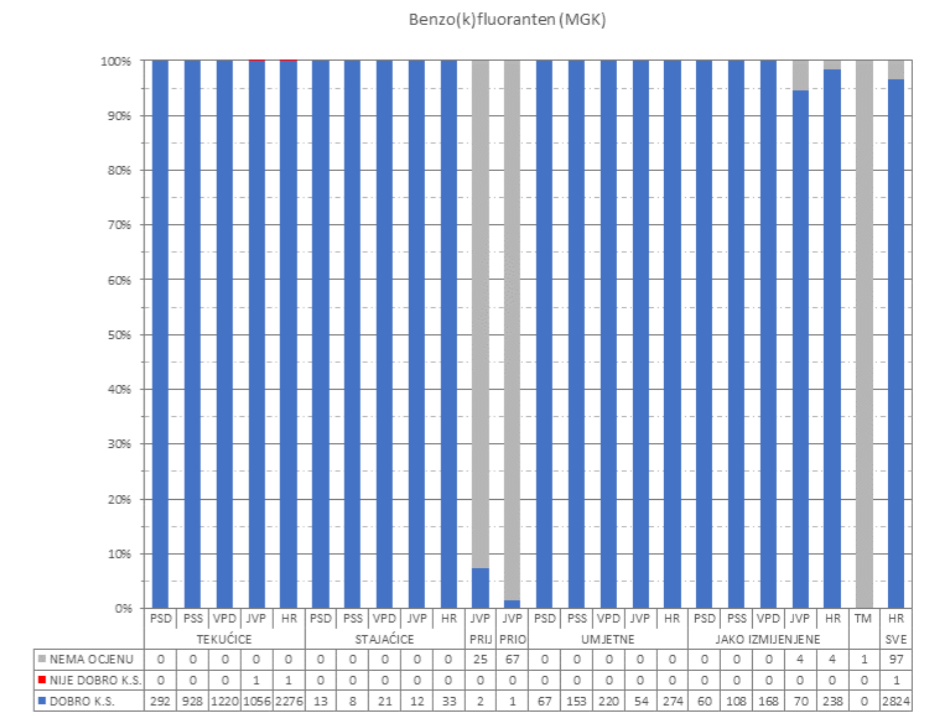
SI 3. Vodna tijela za koja postoji obaveza izvješćivanja



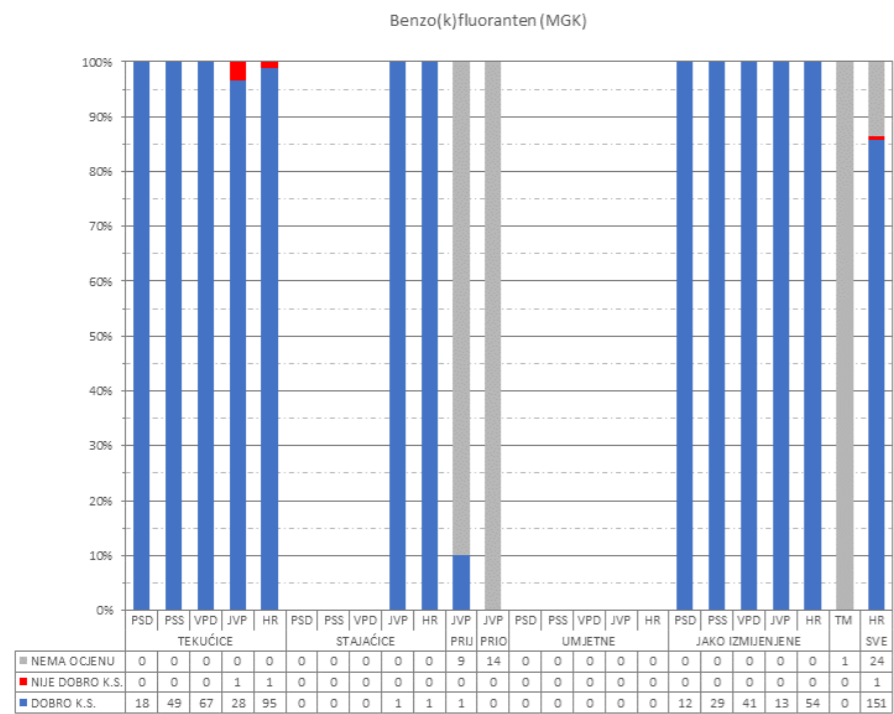
SI 4. Stanje na zaštićenim područjima A, sva vodna tijela



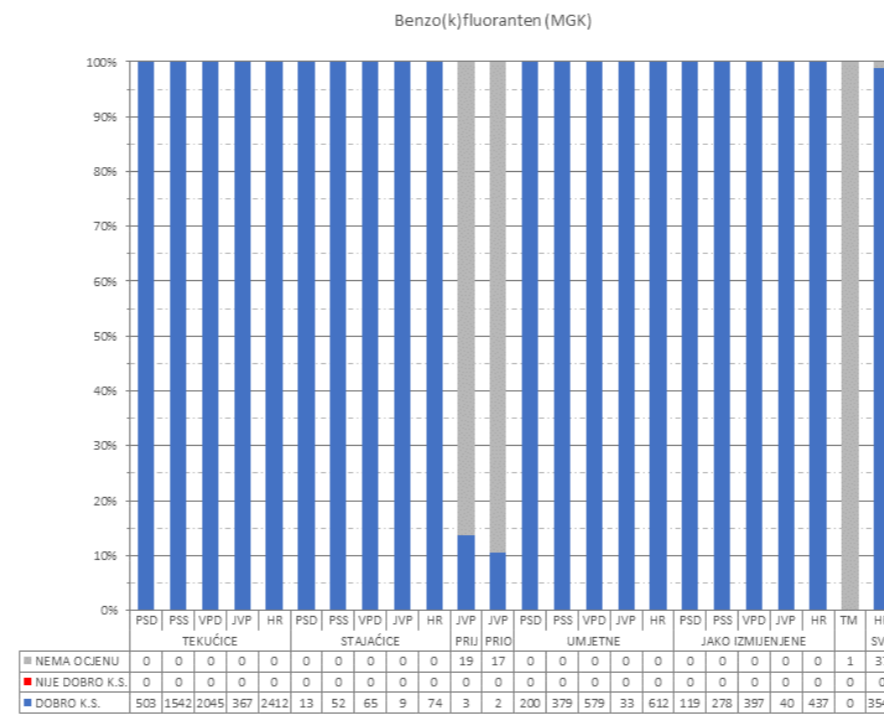
SI 6. Stanje na zaštićenim područjima C, sva vodna tijela



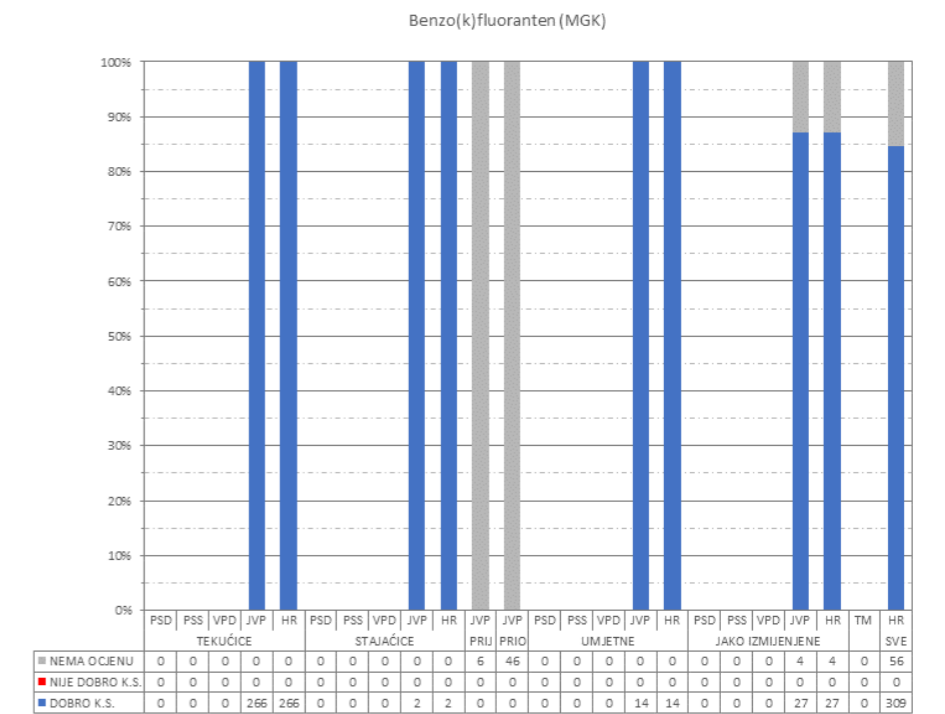
SI 8. Stanje na zaštićenim područjima E, sva vodna tijela



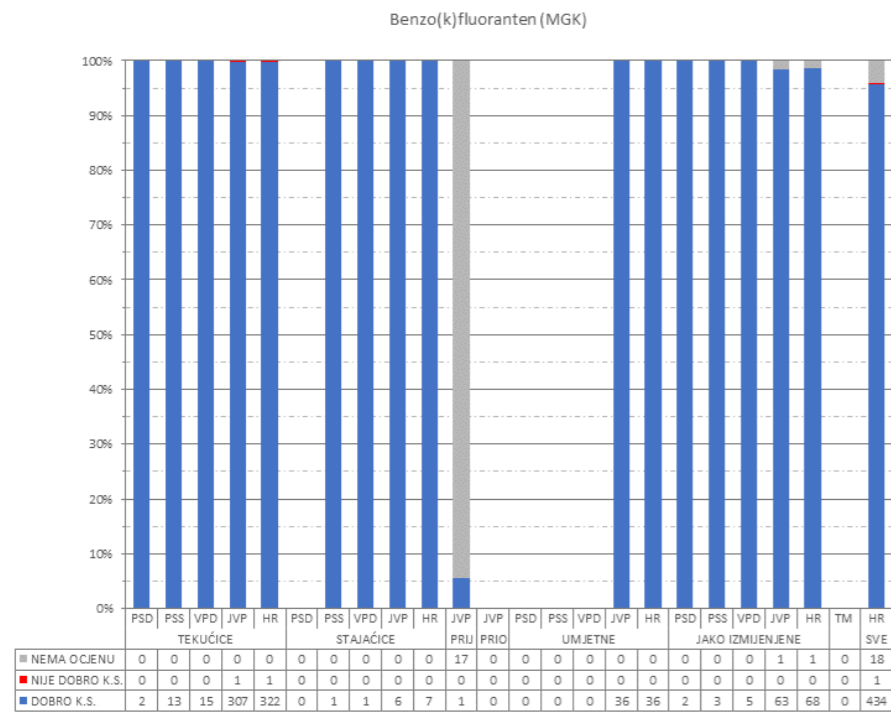
SI 5. Stanje na zaštićenim područjima B, sva vodna tijela



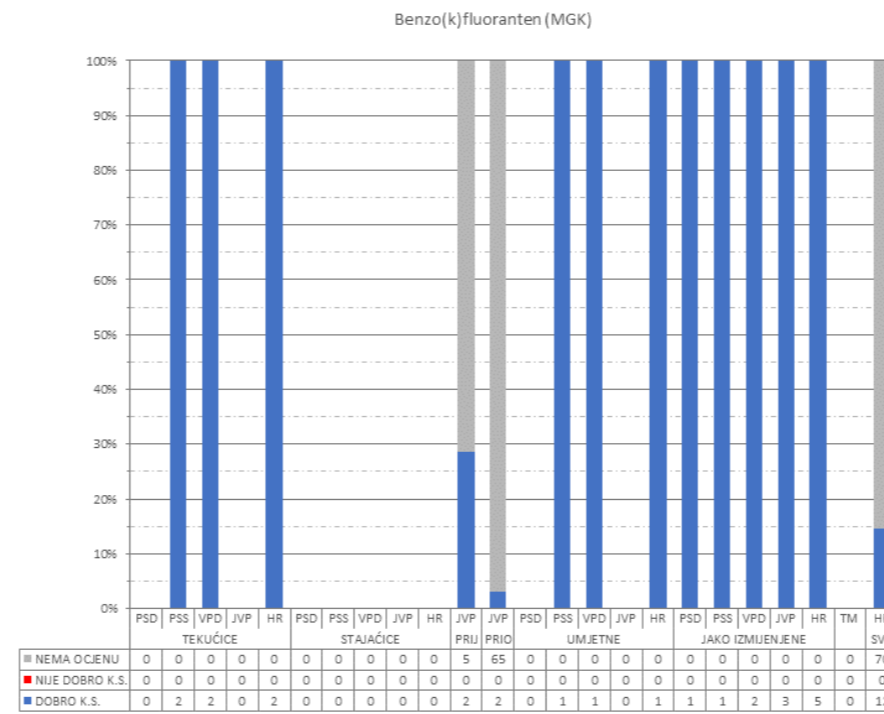
SI 7. Stanje na zaštićenim područjima D, sva vodna tijela



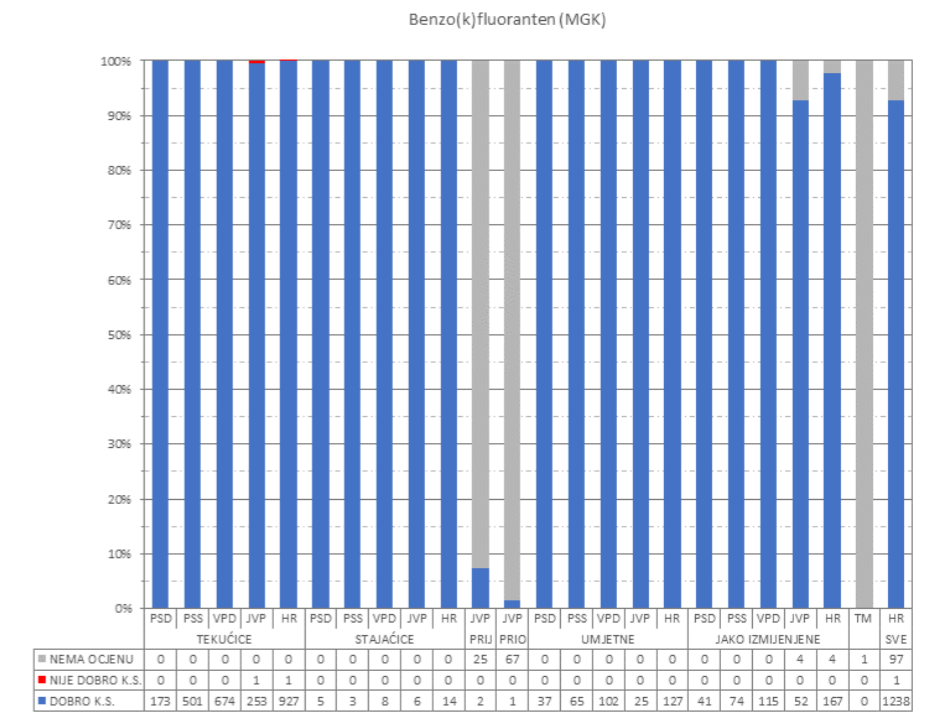
SI 9. Stanje na zaštićenim područjima F, sva vodna tijela



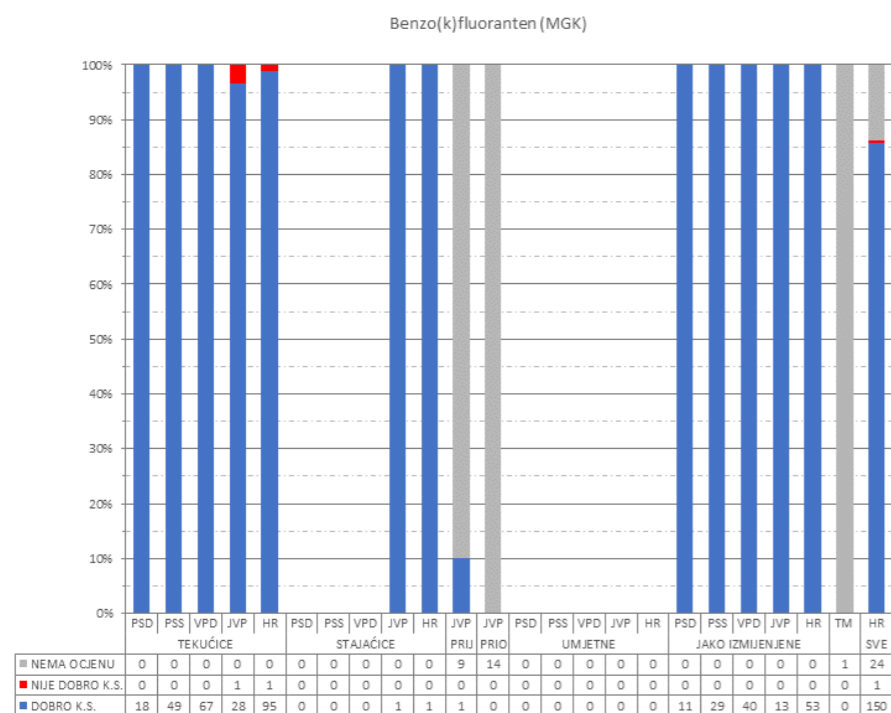
SI 10. Stanje na zaštićenim područjima A, vodna tijela za koja postoji obaveza izvješćivanja



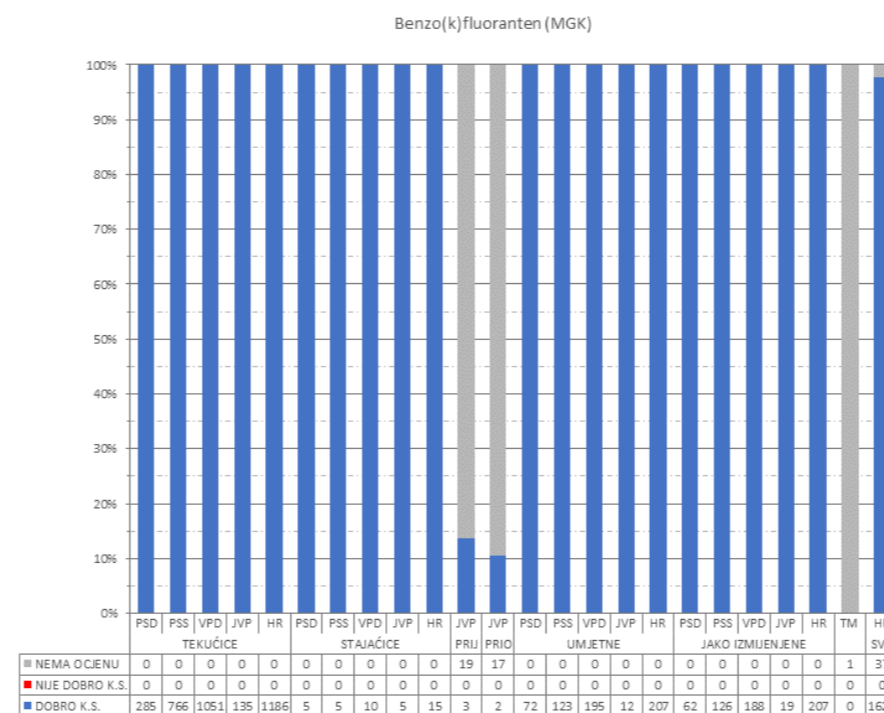
SI 12. Stanje na zaštićenim područjima C, vodna tijela za koja postoji obaveza izvješćivanja



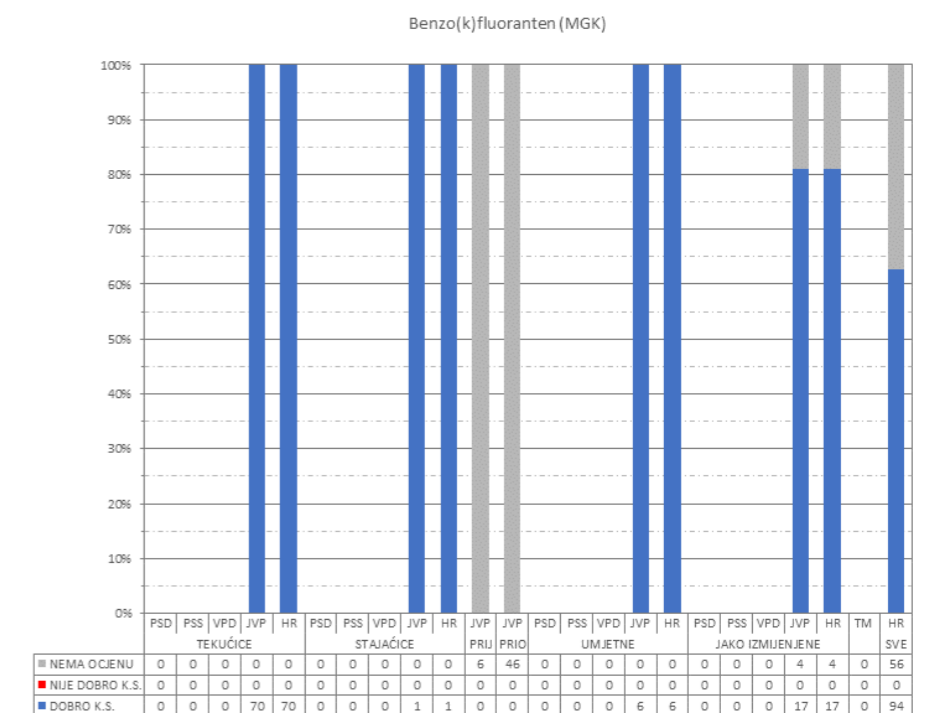
SI 14. Stanje na zaštićenim područjima E, vodna tijela za koja postoji obaveza izvješćivanja



SI 11. Stanje na zaštićenim područjima B, vodna tijela za koja postoji obaveza izvješćivanja



SI 13. Stanje na zaštićenim područjima D, vodna tijela za koja postoji obaveza izvješćivanja



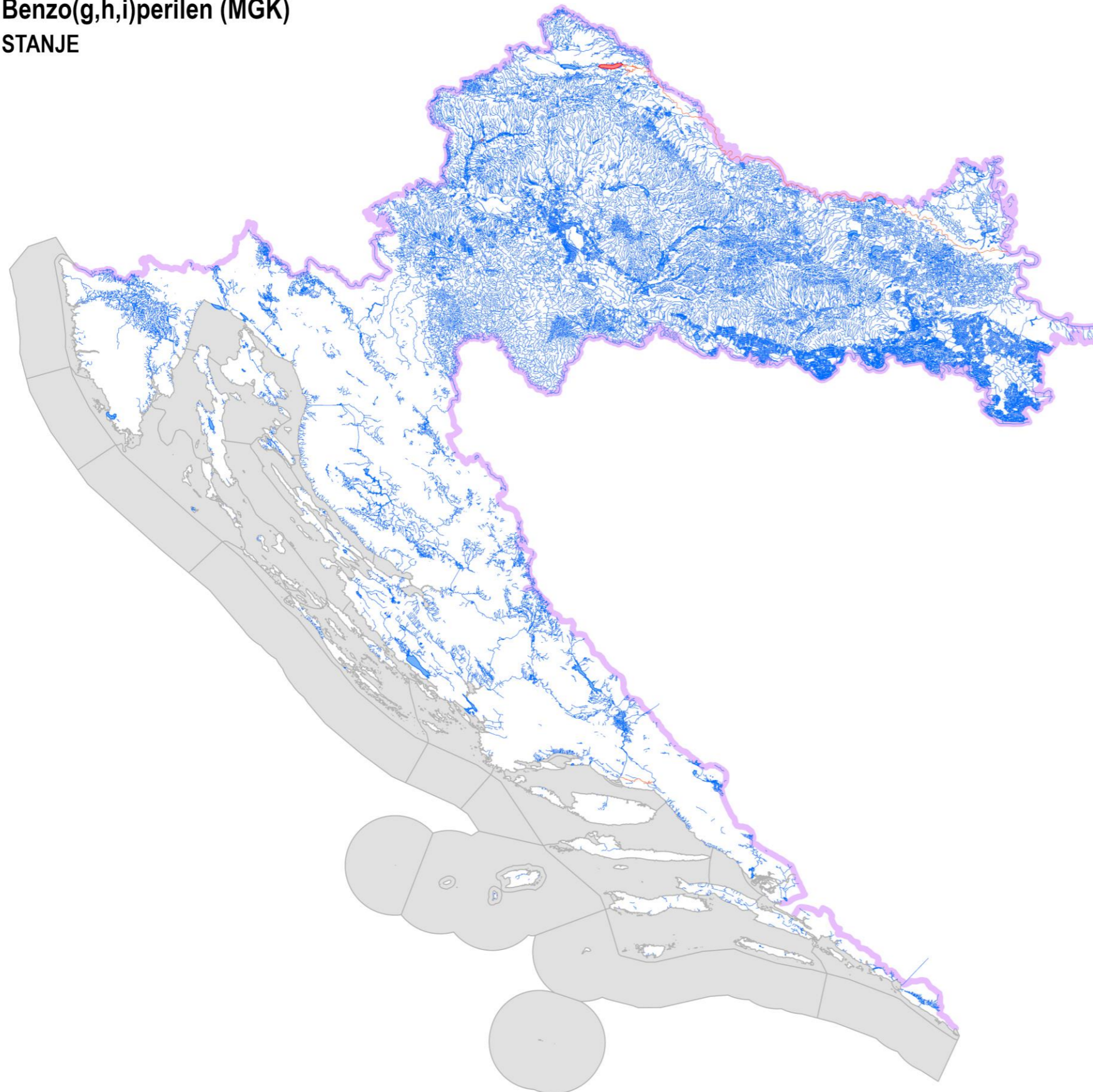
SI 15. Stanje na zaštićenim područjima F, vodna tijela za koja postoji obaveza izvješćivanja

- A. područja zaštite vode namijenjena za ljudsku potrošnju ili rezervirane za te namjene u budućnosti
- B. područja pogodna za zaštitu gospodarski značajnih vodenih organizama

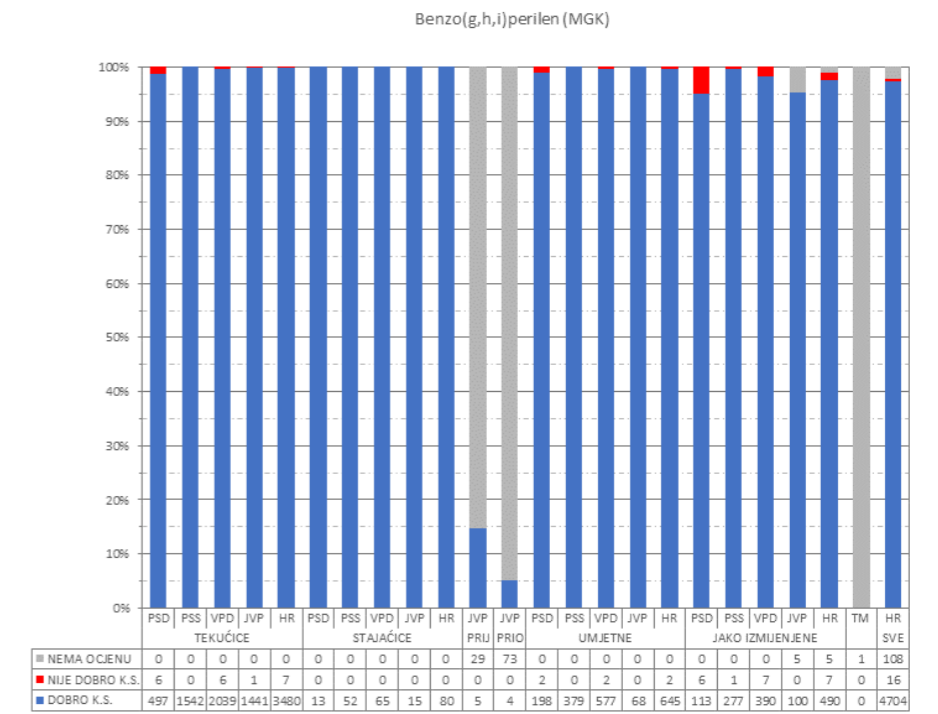
- C. područja za kupanje i rekreaciju
- D. područja podložna eutrofikaciji i područja ranjiva na nitrate

- E. područja namijenjena zaštiti staništa ili vrsta gdje je održavanje ili poboljšanje stanja voda bitan element njihove zaštite
- F. područja loše izmjene voda priobalnim vodama, osjetljivost kojih se ocjenjuje u odnosu na ispuštanje komunalnih otpadnih voda

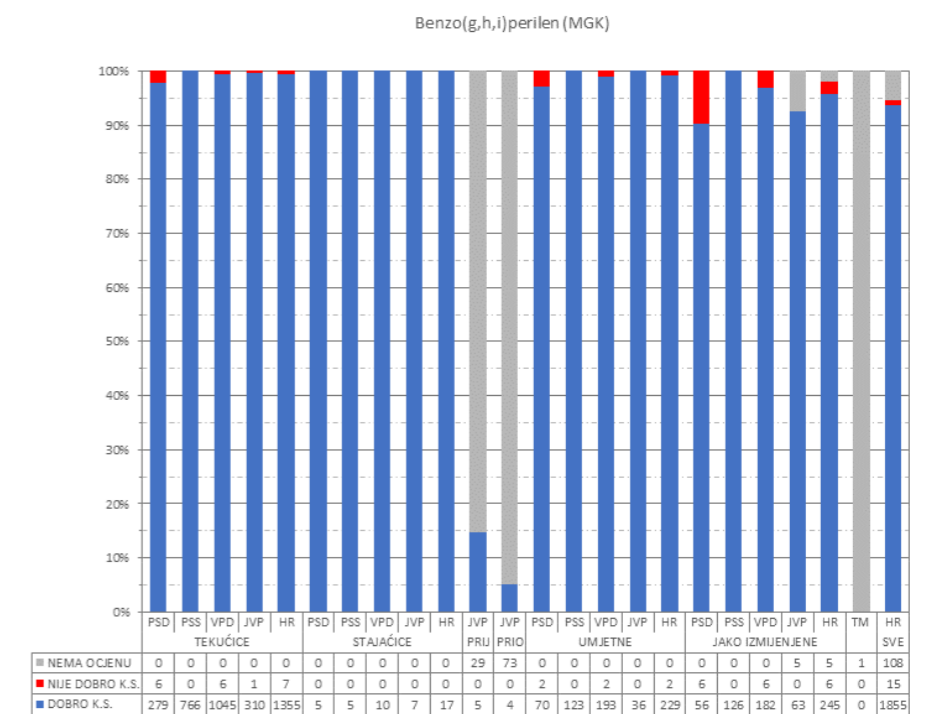
Benzo(g,h,i)perilen (MGK) STANJE



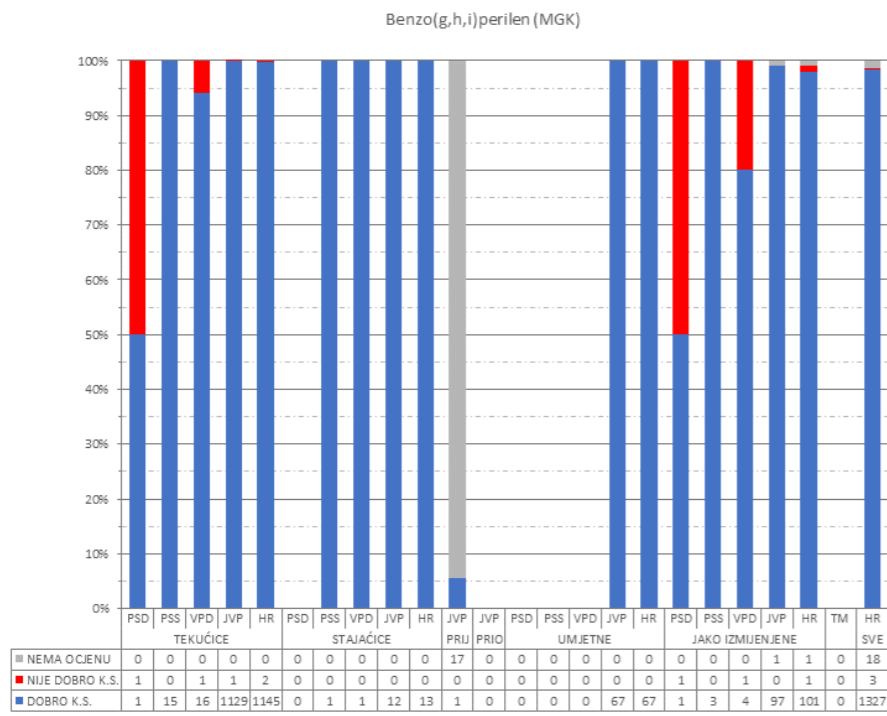
SI 1. Kartografski prikaz stanja vodnih tijela



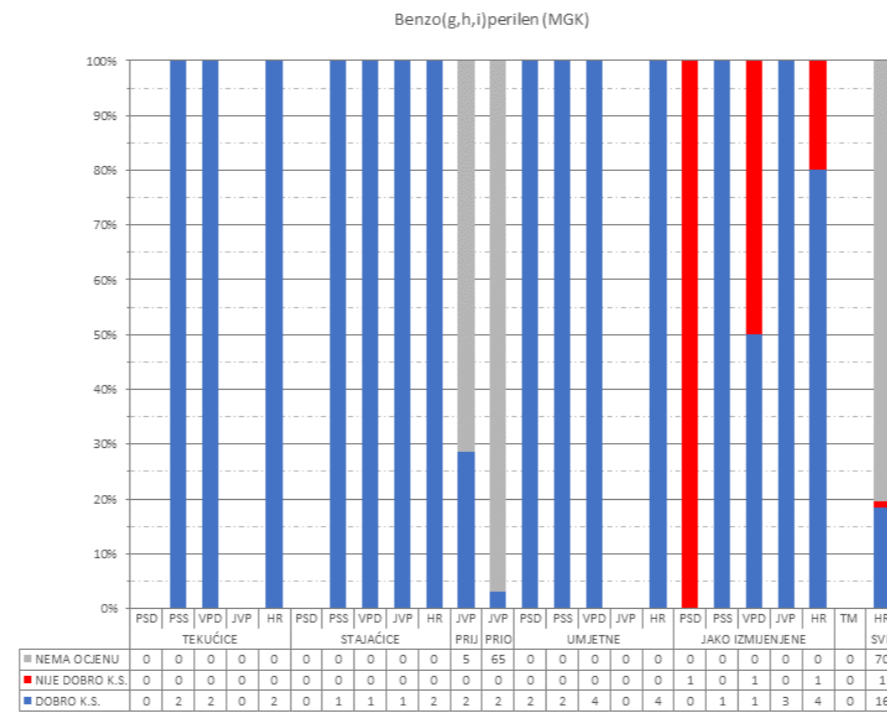
SI 2. Sva vodna tijela



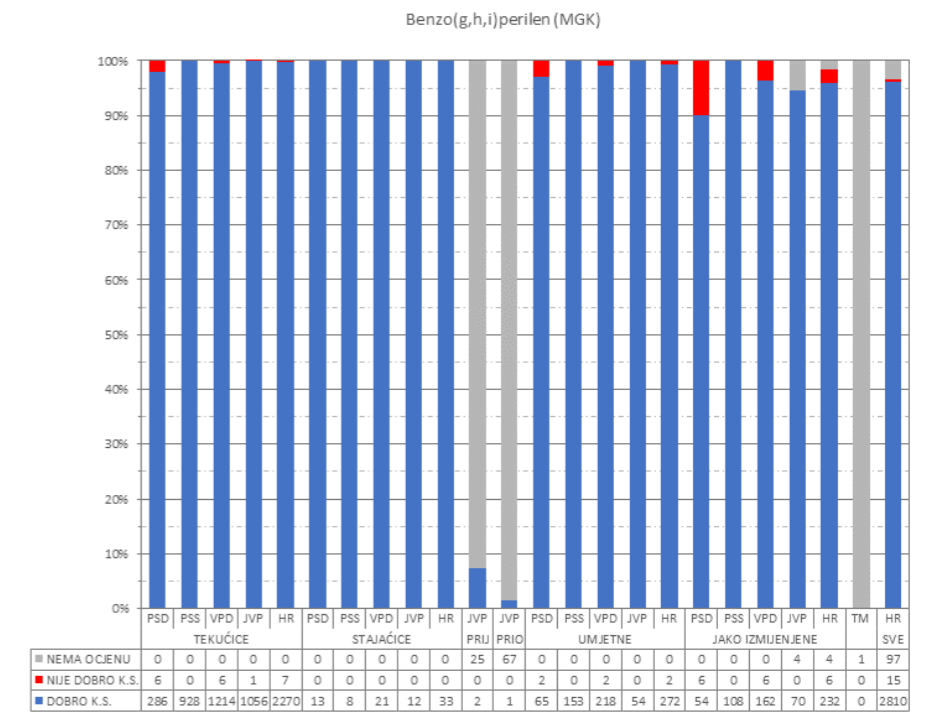
SI 3. Vodna tijela za koja postoji obaveza izvješćivanja



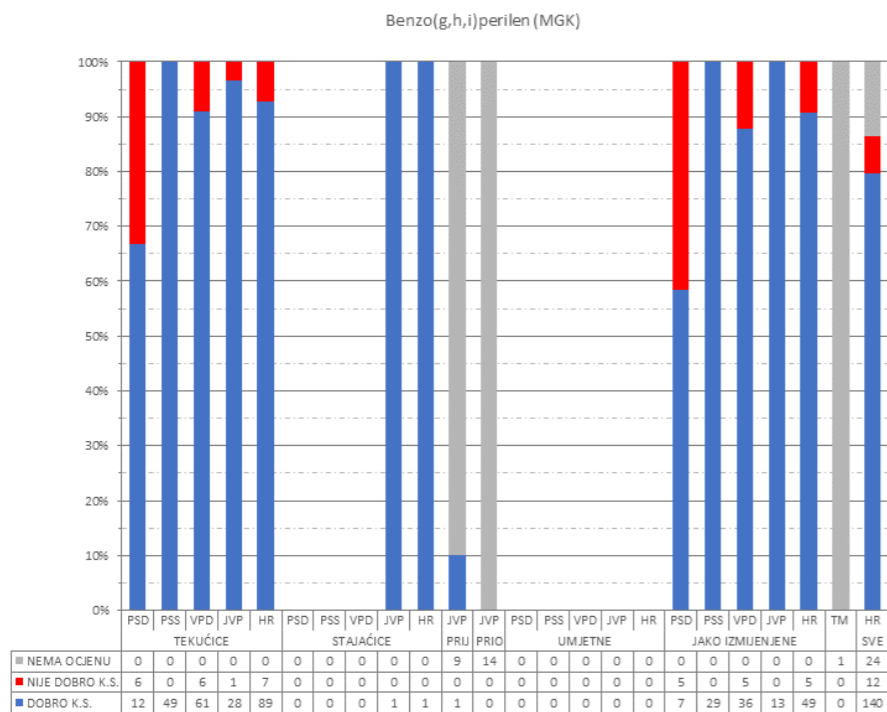
SI 4. Stanje na zaštićenim područjima A, sva vodna tijela



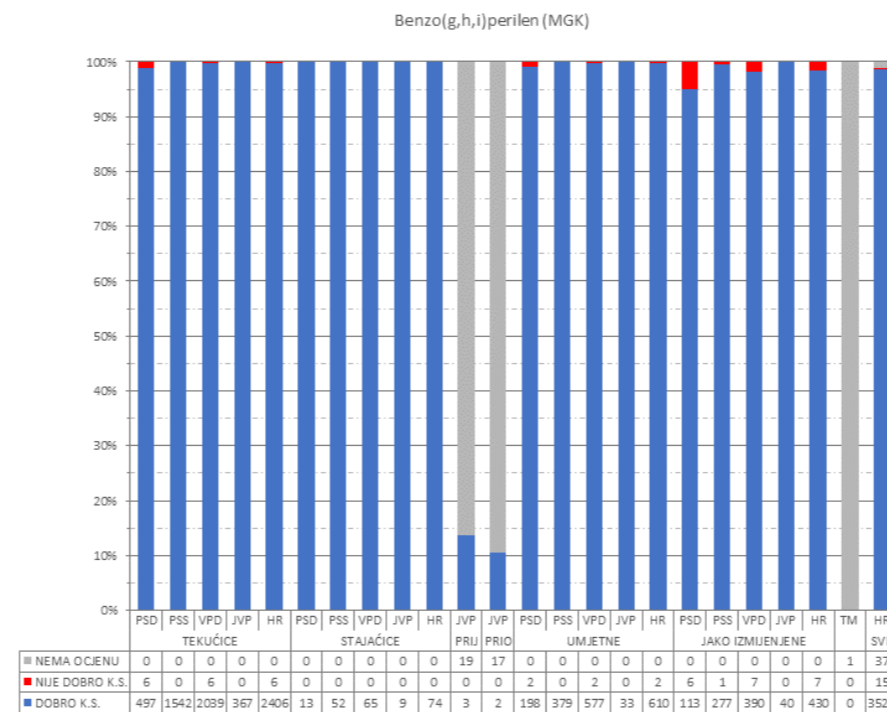
SI 6. Stanje na zaštićenim područjima C, sva vodna tijela



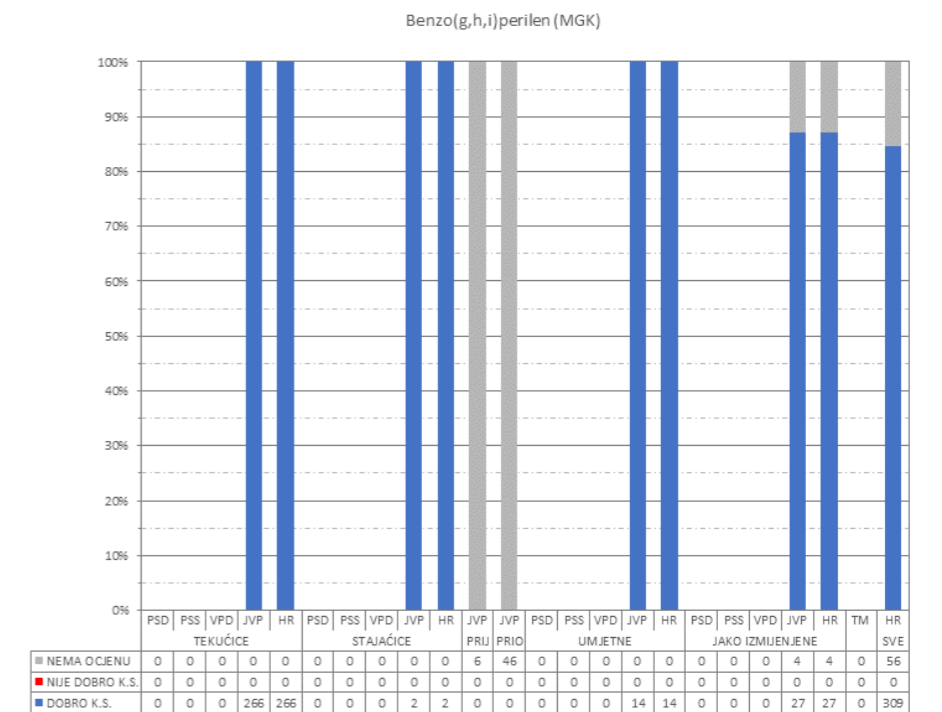
SI 8. Stanje na zaštićenim područjima E, sva vodna tijela



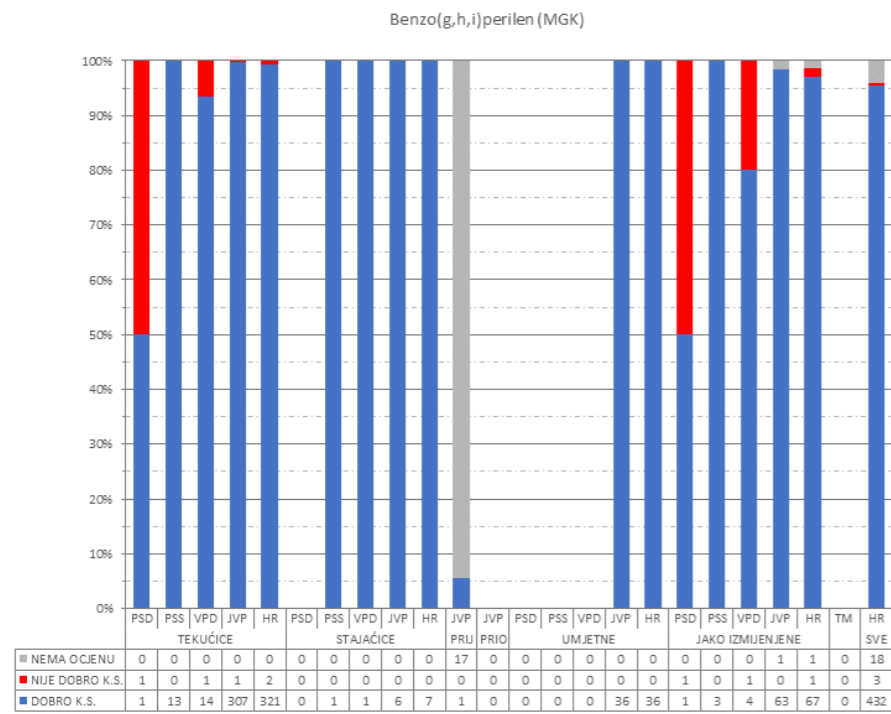
SI 5. Stanje na zaštićenim područjima B, sva vodna tijela



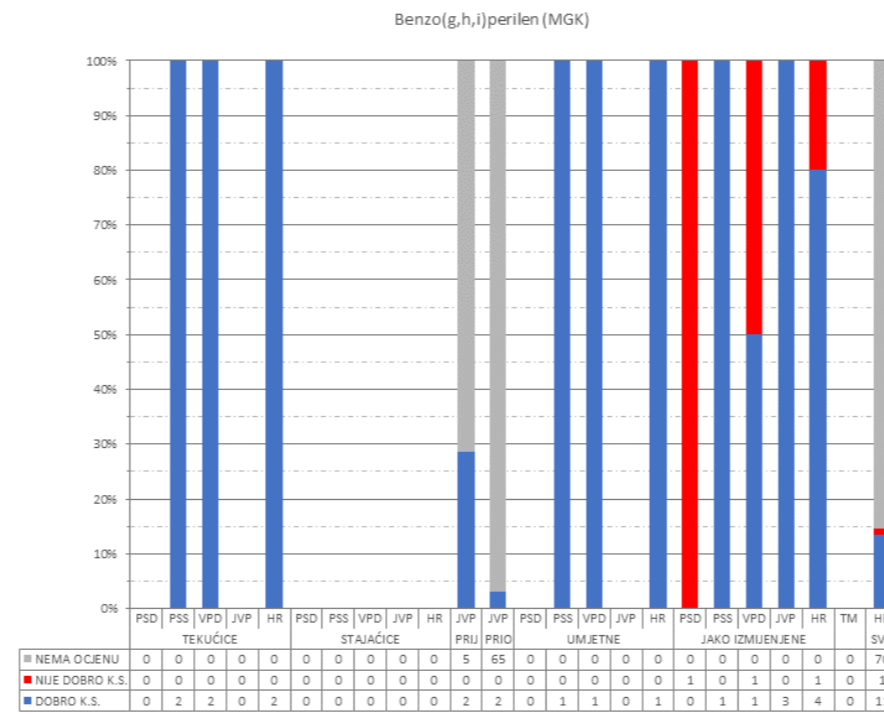
SI 7. Stanje na zaštićenim područjima D, sva vodna tijela



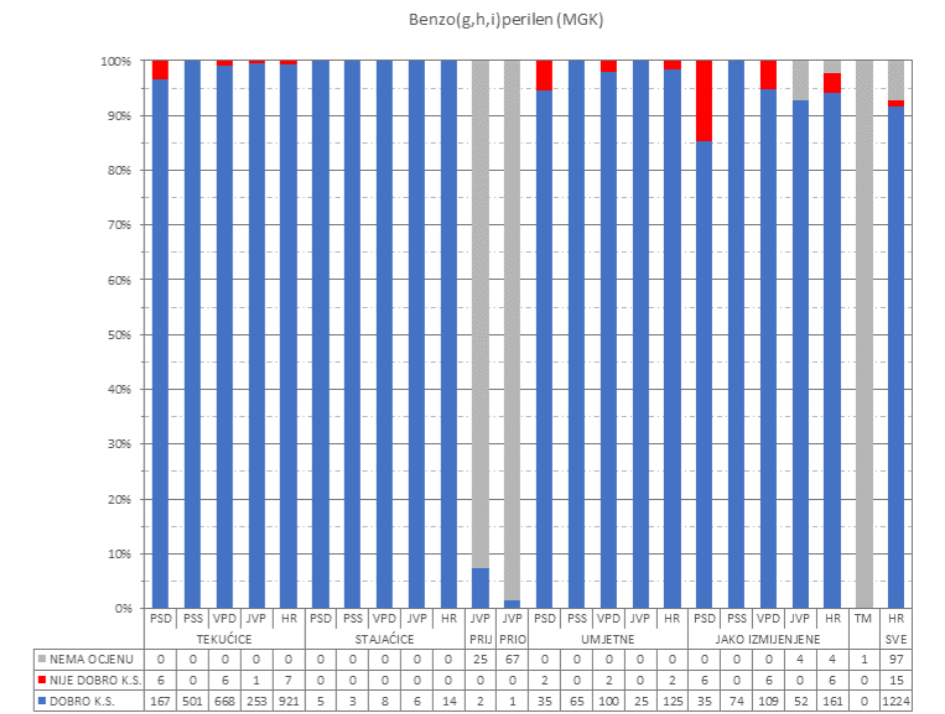
SI 9. Stanje na zaštićenim područjima F, sva vodna tijela



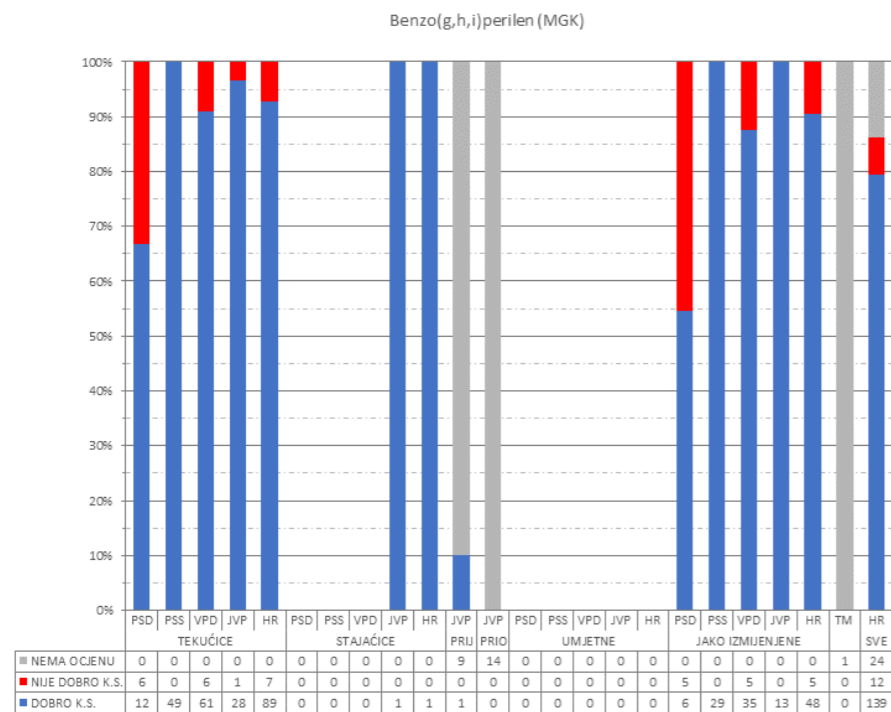
SI 10. Stanje na zaštićenim područjima A, vodna tijela za koja postoji obaveza izvješćivanja



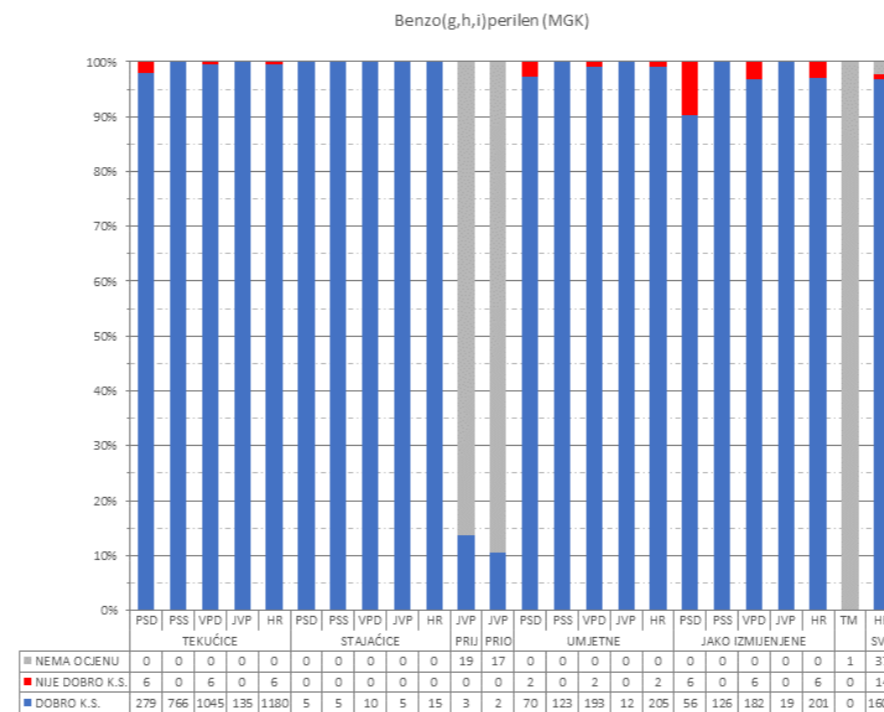
SI 12. Stanje na zaštićenim područjima C, vodna tijela za koja postoji obaveza izvješćivanja



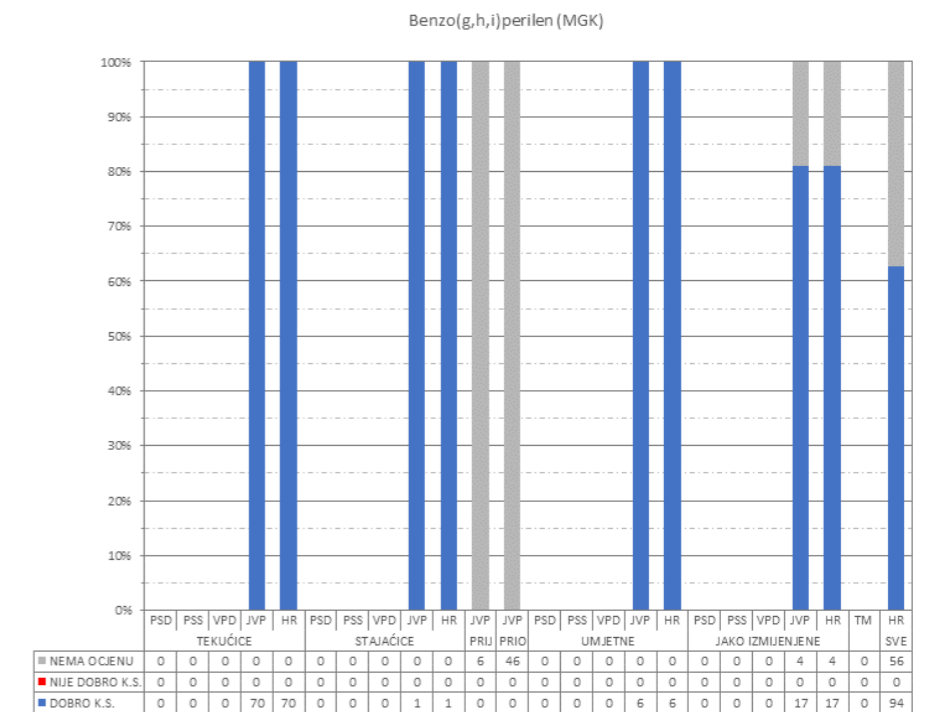
SI 14. Stanje na zaštićenim područjima E, vodna tijela za koja postoji obaveza izvješćivanja



SI 11. Stanje na zaštićenim područjima B, vodna tijela za koja postoji obaveza izvješćivanja



SI 13. Stanje na zaštićenim područjima D, vodna tijela za koja postoji obaveza izvješćivanja



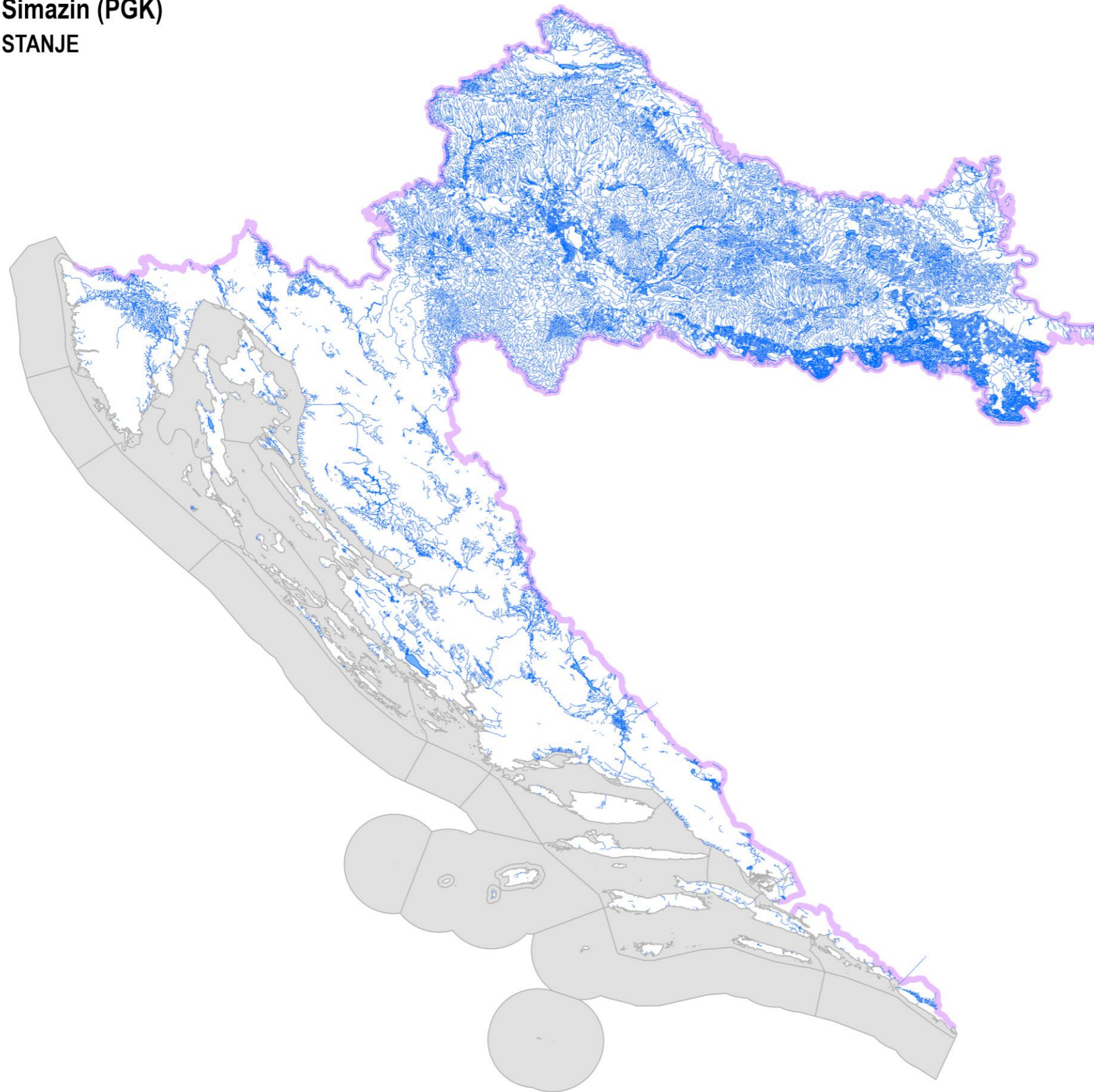
SI 15. Stanje na zaštićenim područjima F, vodna tijela za koja postoji obaveza izvješćivanja

- A. područja zaštite vode namijenjena za ljudsku potrošnju ili rezervirane za te namjene u budućnosti
- B. područja pogodna za zaštitu gospodarski značajnih vodenih organizama

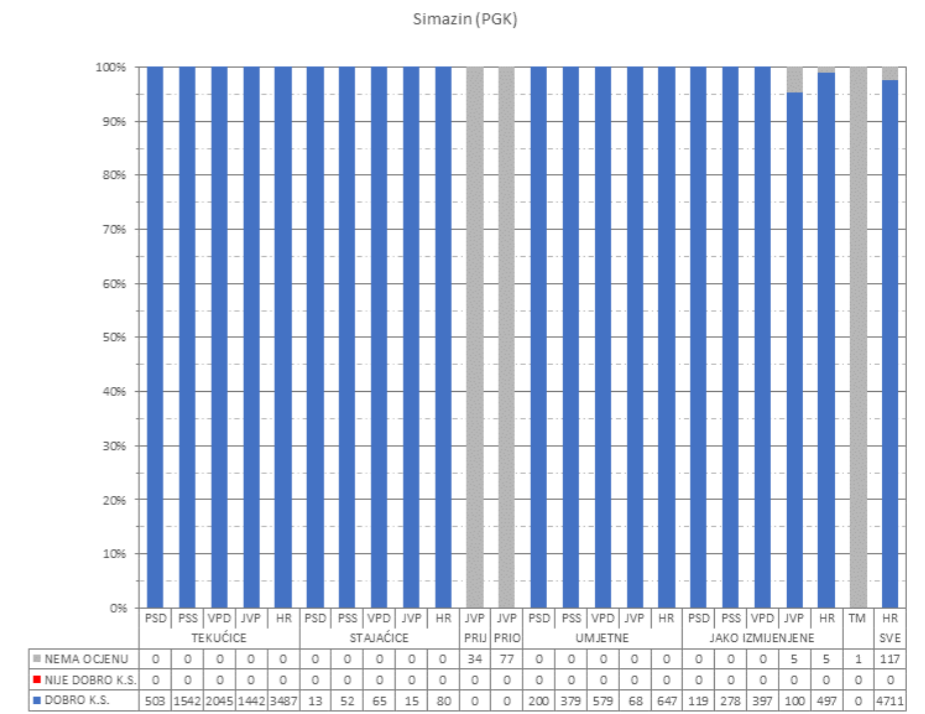
- C. područja za kupanje i rekreaciju
- D. područja podložna eutrofikaciji i područja ranjiva na nitrate

- E. područja namijenjena zaštiti staništa ili vrsta gdje je održavanje ili poboljšanje stanja voda bitan element njihove zaštite
- F. područja loše izmjene voda priobalnim vodama, osjetljivost kojih se ocjenjuje u odnosu na ispuštanje komunalnih otpadnih voda

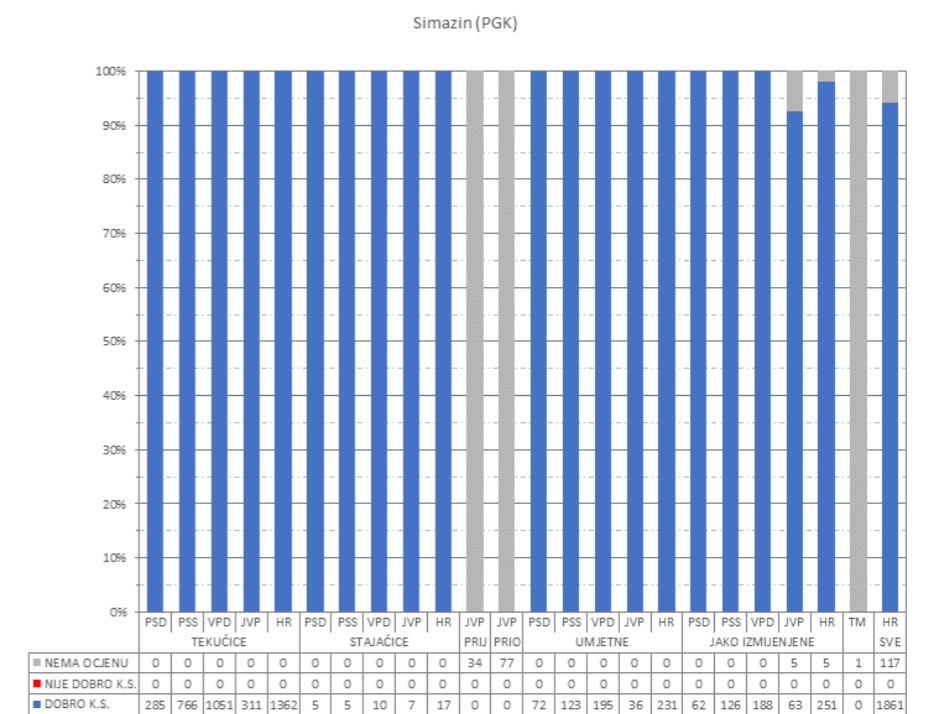
Simazin (PGK) STANJE



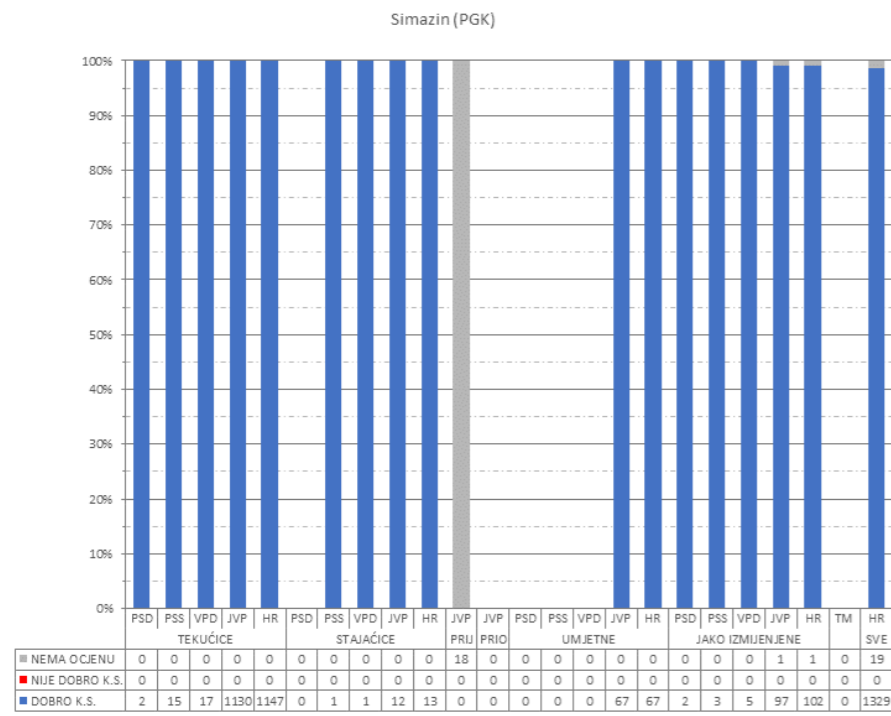
SI 1. Kartografski prikaz stanja vodnih tijela



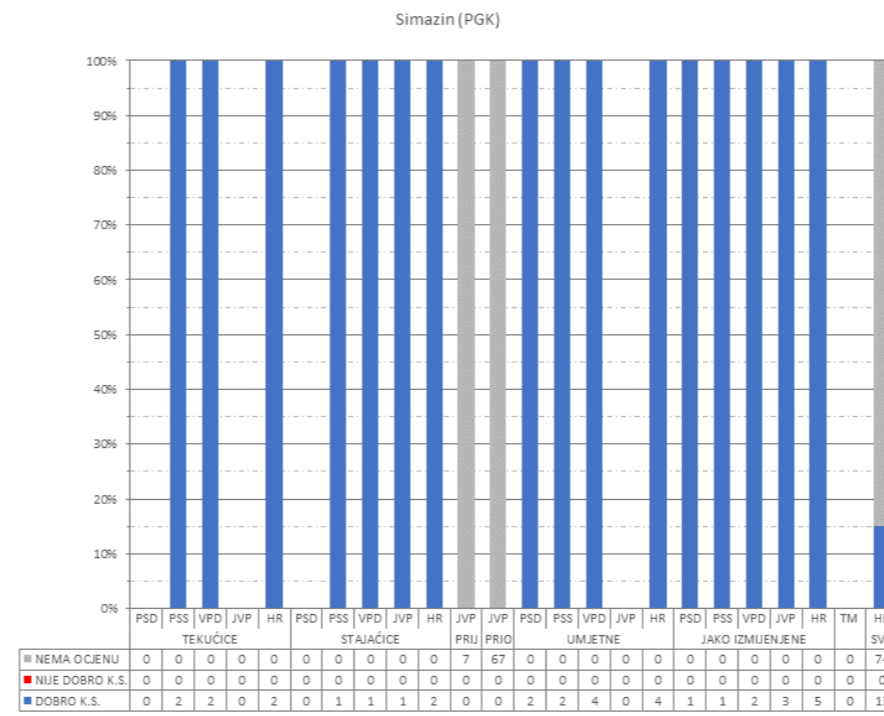
SI 2. Sva vodna tijela



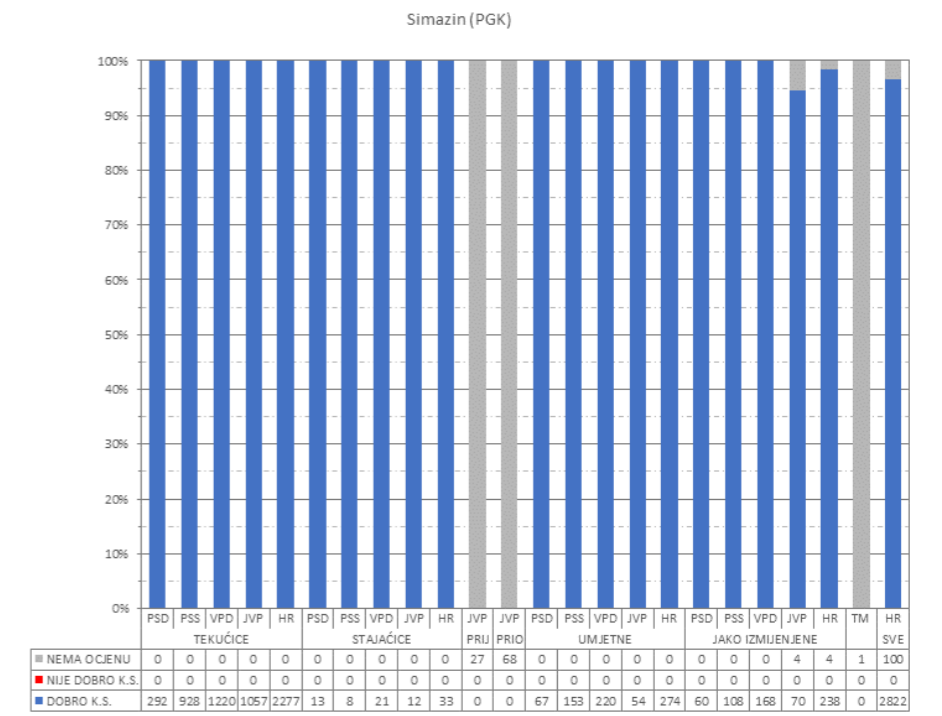
SI 3. Vodna tijela za koja postoji obaveza izvješćivanja



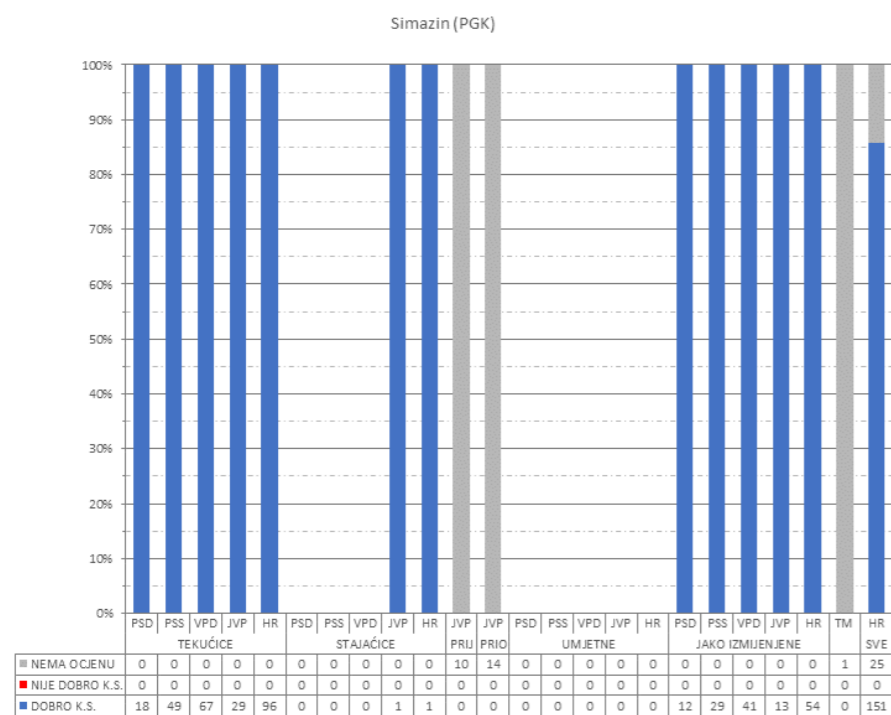
SI 4. Stanje na zaštićenim područjima A, sva vodna tijela



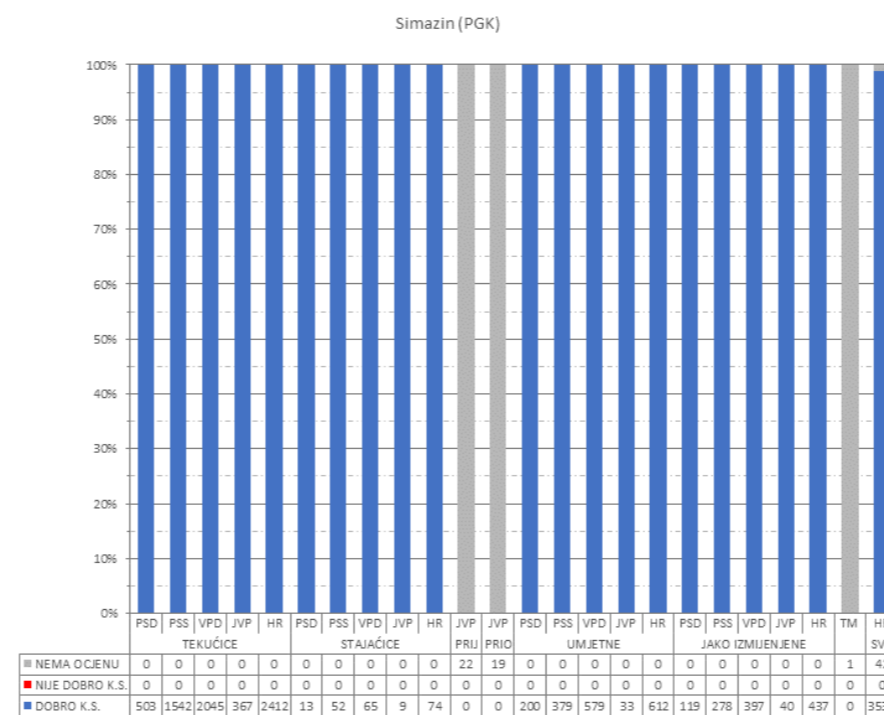
SI 6. Stanje na zaštićenim područjima C, sva vodna tijela



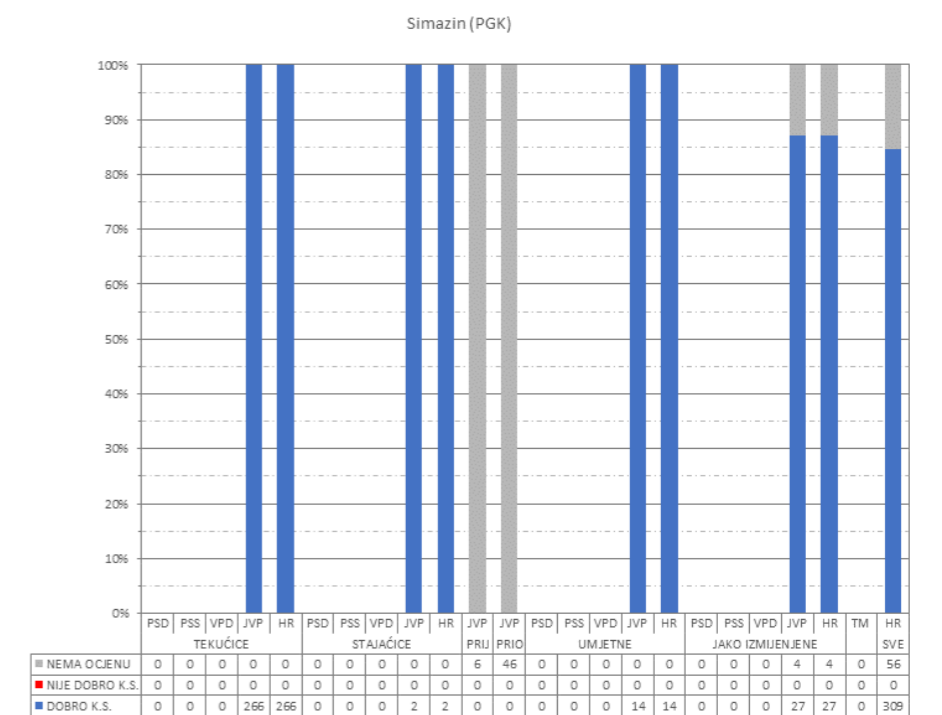
SI 8. Stanje na zaštićenim područjima E, sva vodna tijela



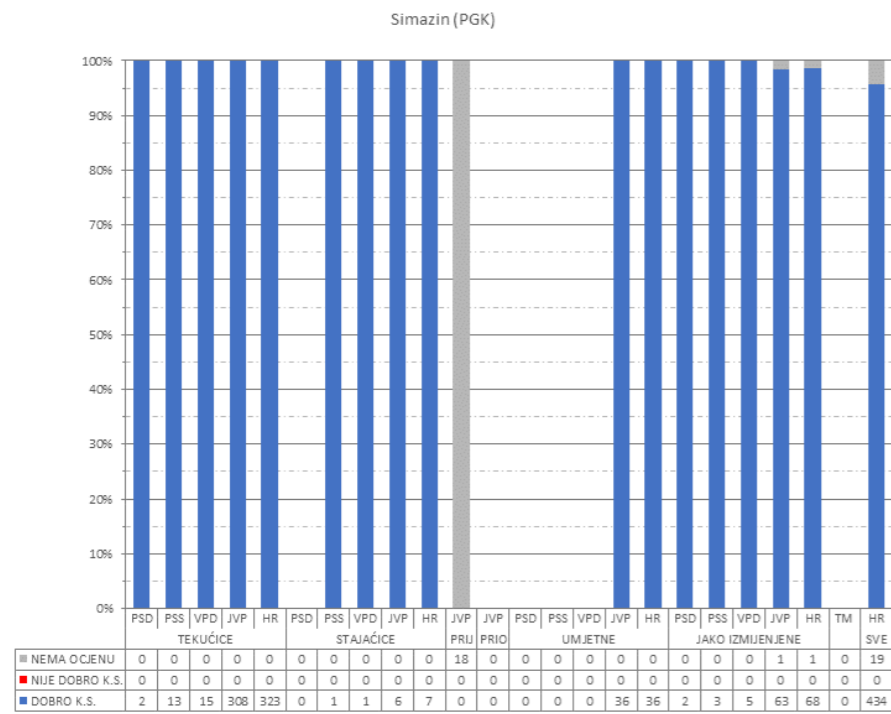
SI 5. Stanje na zaštićenim područjima B, sva vodna tijela



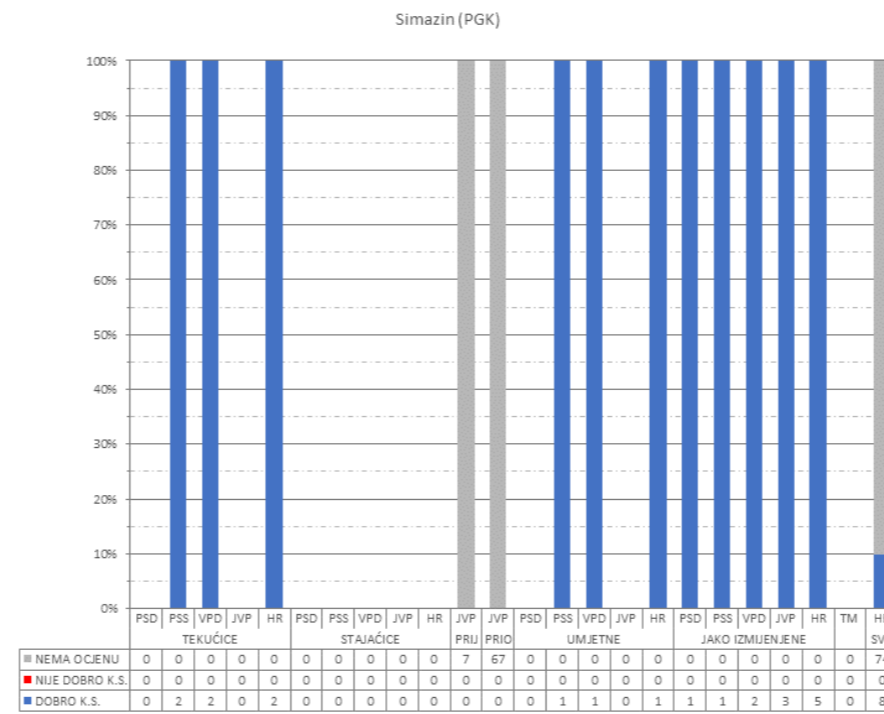
SI 7. Stanje na zaštićenim područjima D, sva vodna tijela



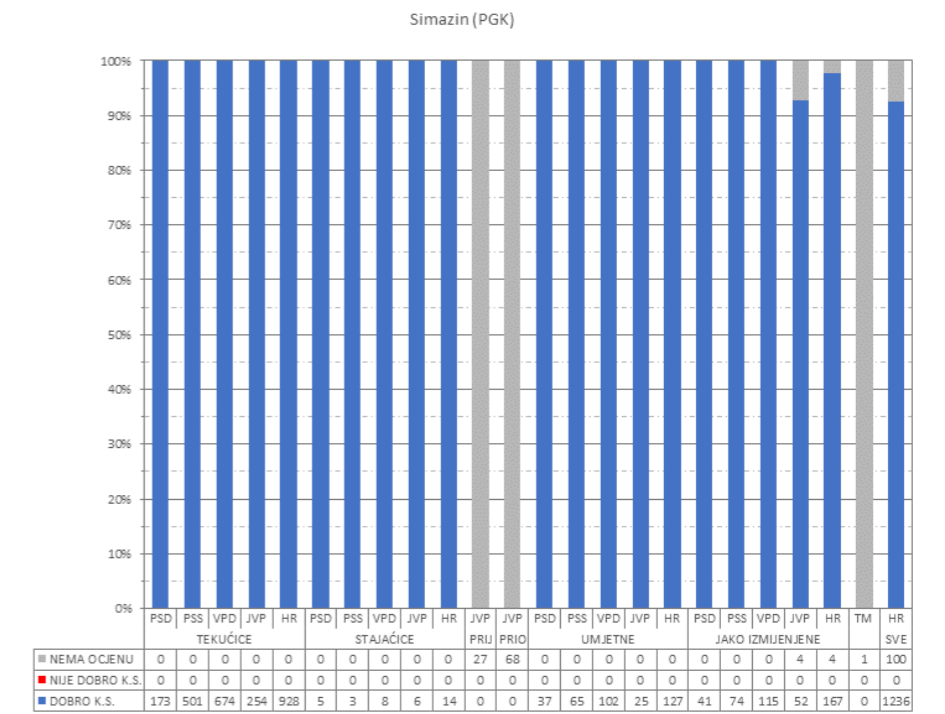
SI 9. Stanje na zaštićenim područjima F, sva vodna tijela



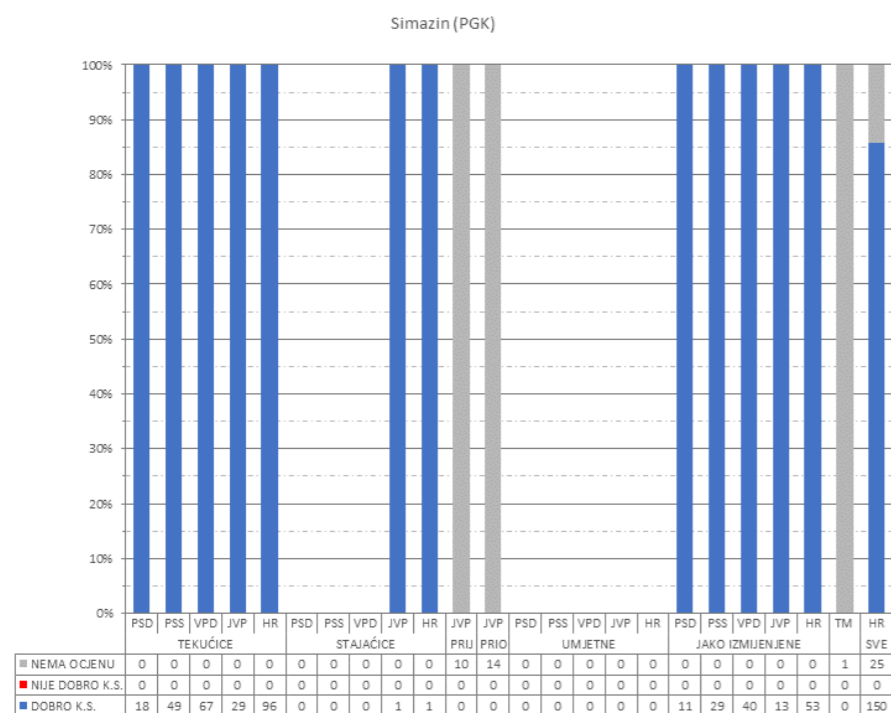
SI 10. Stanje na zaštićenim područjima A, vodna tijela za koja postoji obaveza izvješćivanja



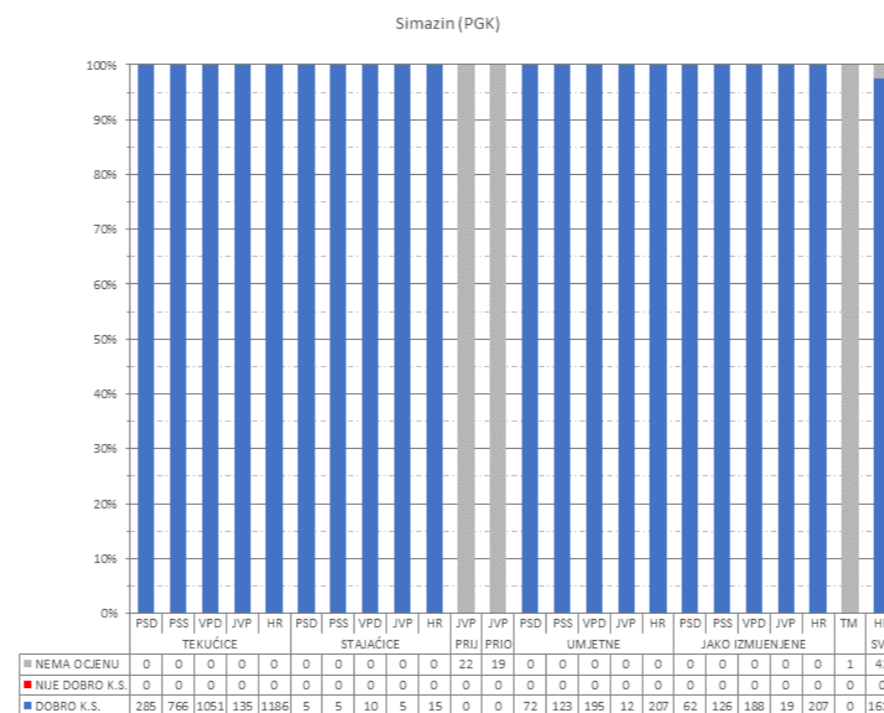
SI 12. Stanje na zaštićenim područjima C, vodna tijela za koja postoji obaveza izvješćivanja



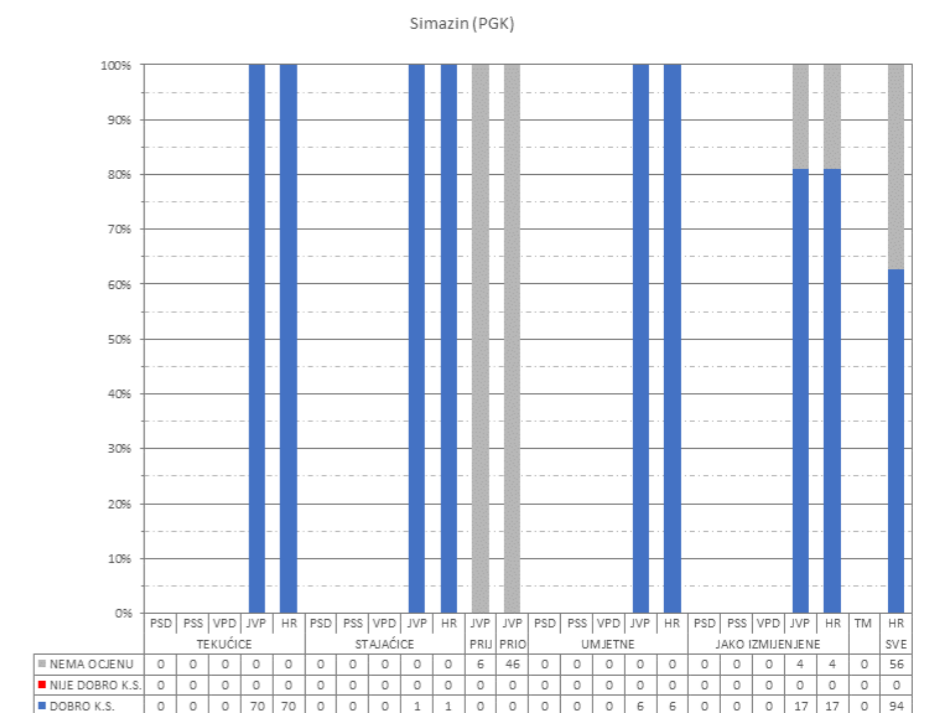
SI 14. Stanje na zaštićenim područjima E, vodna tijela za koja postoji obaveza izvješćivanja



SI 11. Stanje na zaštićenim područjima B, vodna tijela za koja postoji obaveza izvješćivanja



SI 13. Stanje na zaštićenim područjima D, vodna tijela za koja postoji obaveza izvješćivanja



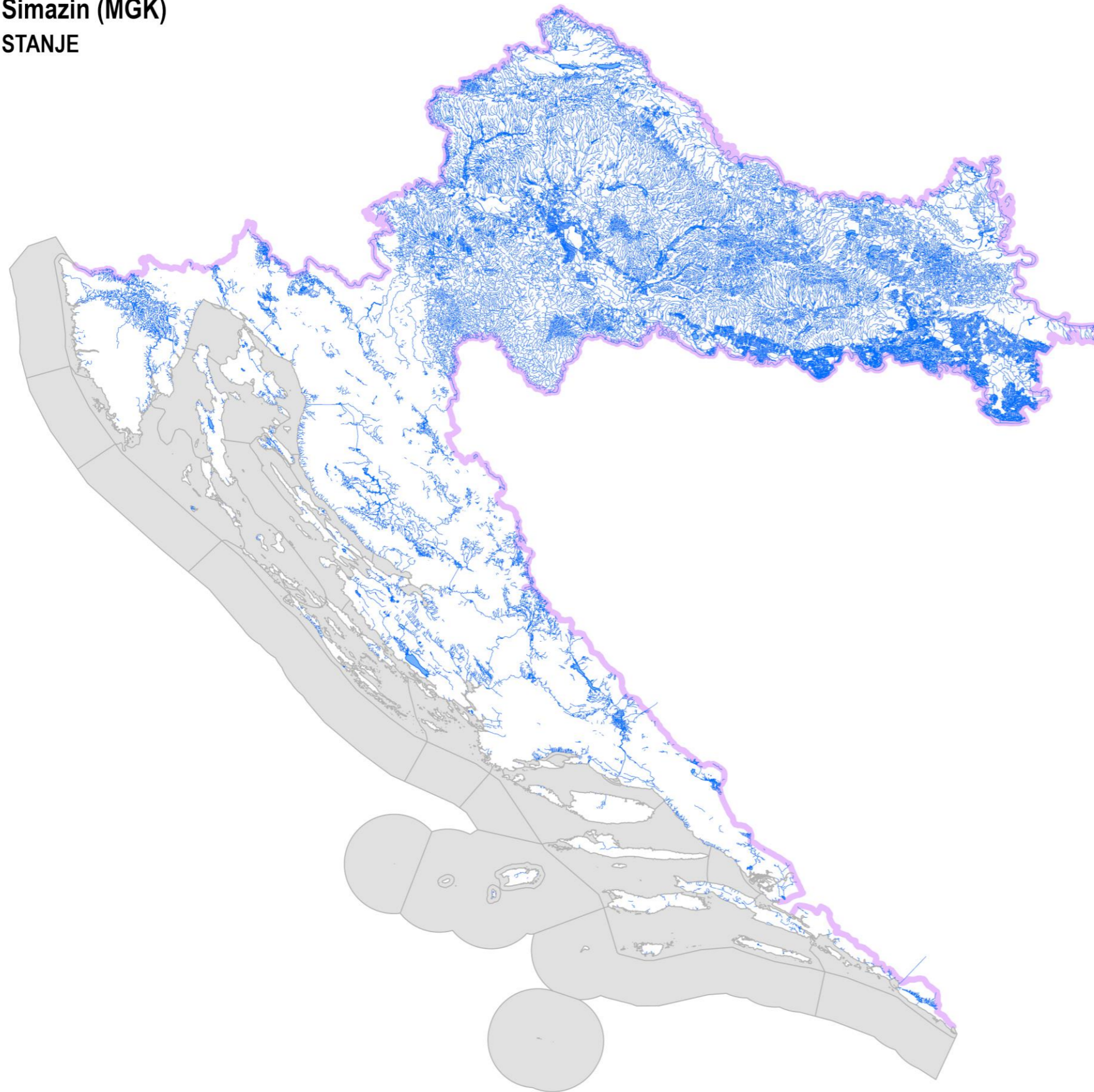
SI 15. Stanje na zaštićenim područjima F, vodna tijela za koja postoji obaveza izvješćivanja

- A. područja zaštite vode namijenjena za ljudsku potrošnju ili rezervirane za te namjene u budućnosti
- B. područja pogodna za zaštitu gospodarski značajnih vodenih organizama

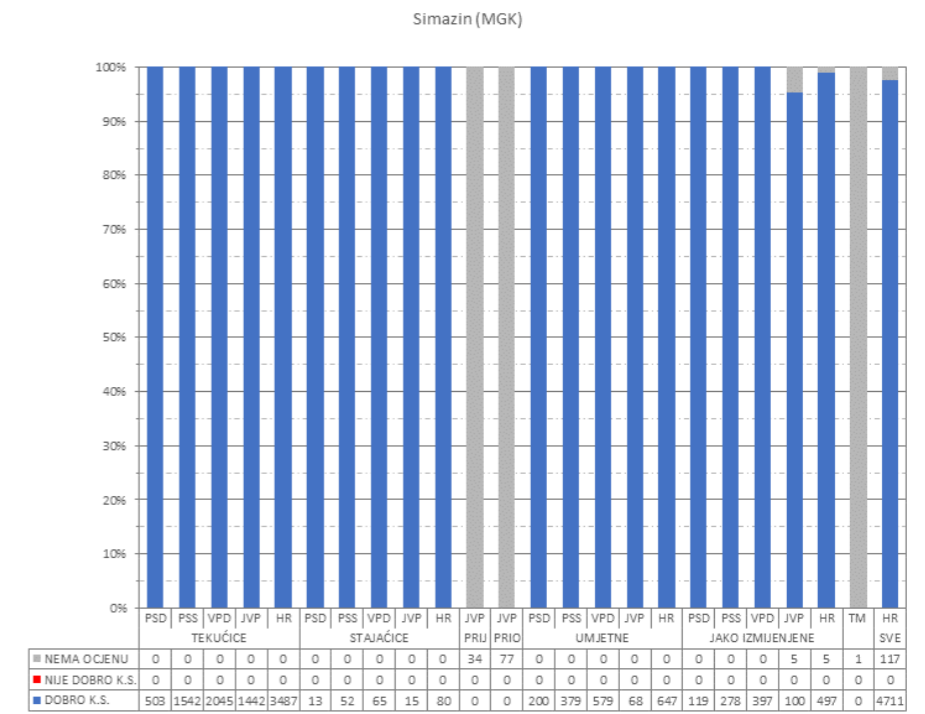
- C. područja za kupanje i rekreaciju
- D. područja podložna eutrofikaciji i područja ranjiva na nitrate

- E. područja namijenjena zaštiti staništa ili vrsta gdje je održavanje ili poboljšanje stanja voda bitan element njihove zaštite
- F. područja loše izmjene voda priobalnim vodama, osjetljivost kojih se ocjenjuje u odnosu na ispuštanje komunalnih otpadnih voda

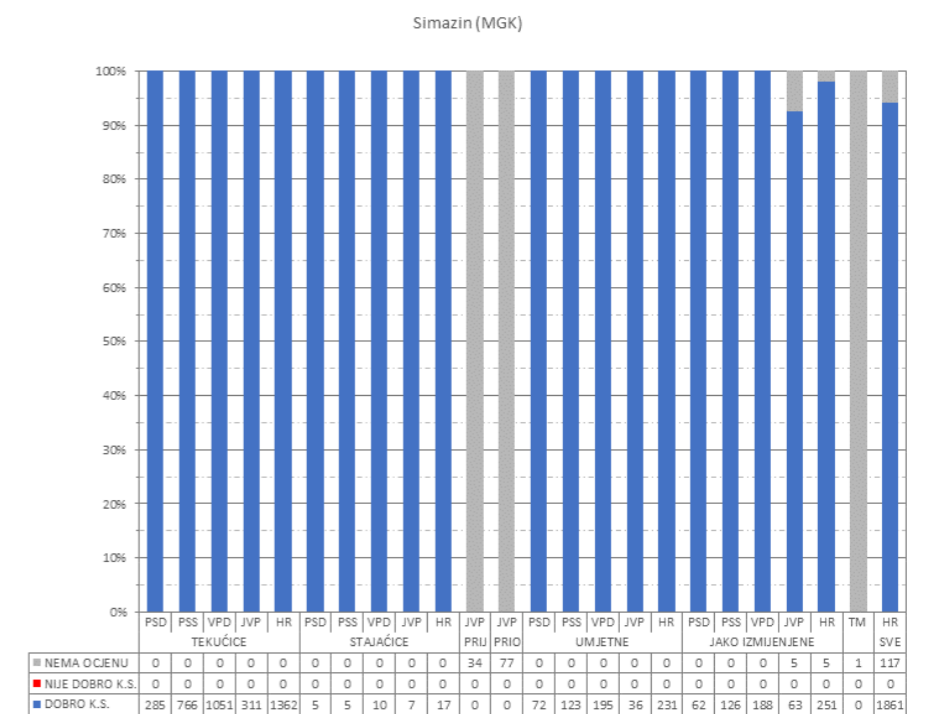
Simazin (MGK) STANJE



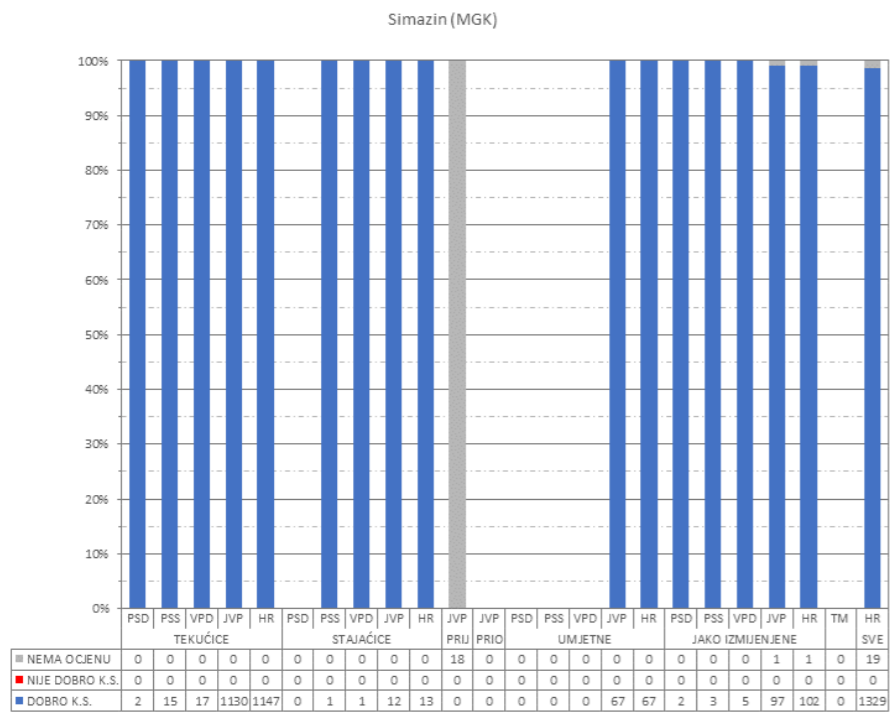
SI 1. Kartografski prikaz stanja vodnih tijela



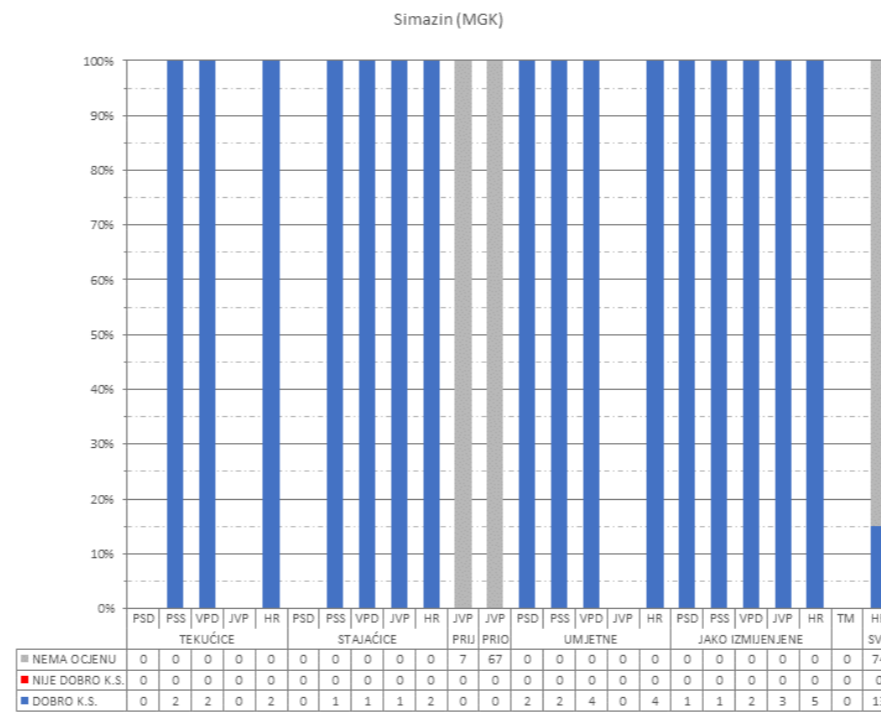
SI 2. Sva vodna tijela



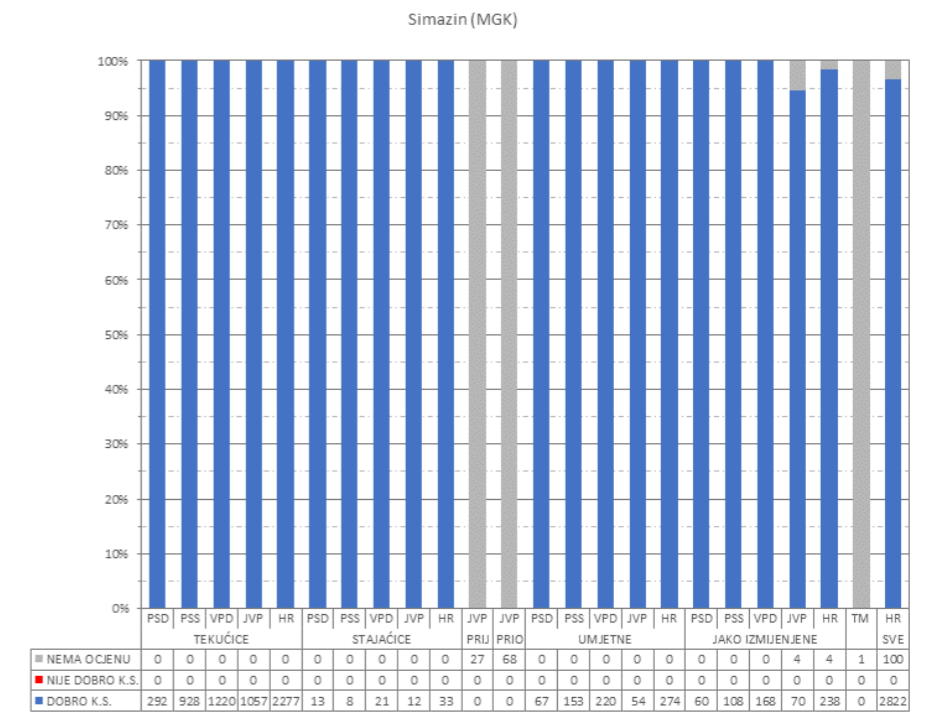
SI 3. Vodna tijela za koja postoji obaveza izvješćivanja



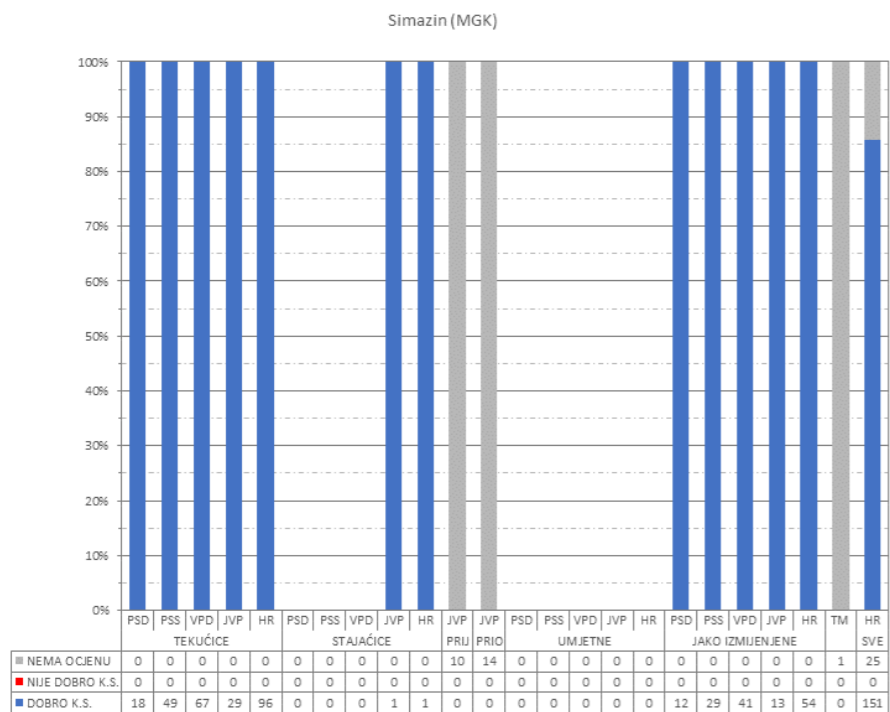
SI 4. Stanje na zaštićenim područjima A, sva vodna tijela



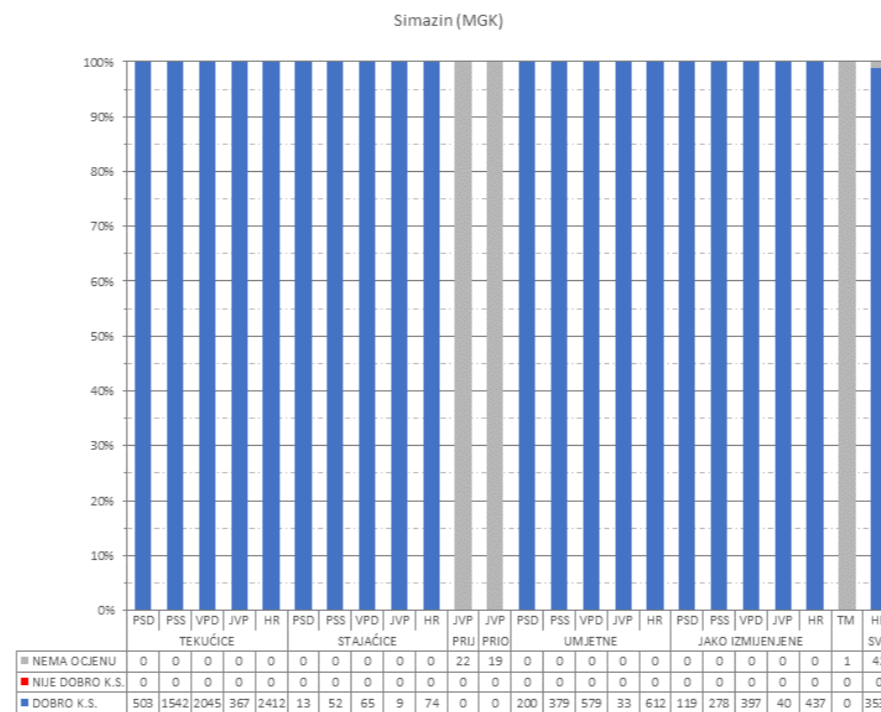
SI 6. Stanje na zaštićenim područjima C, sva vodna tijela



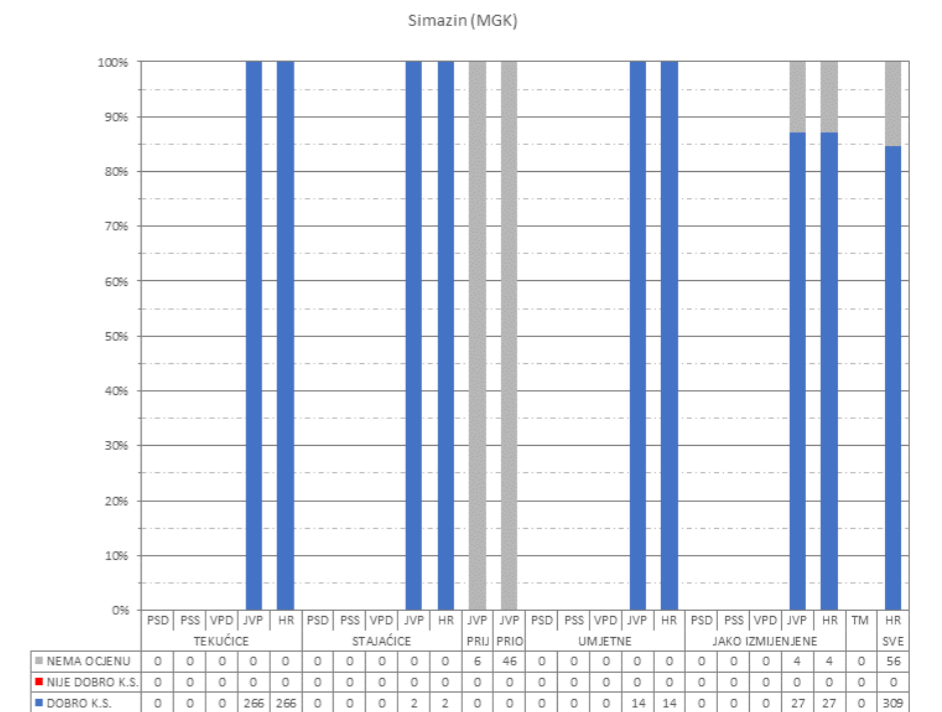
SI 8. Stanje na zaštićenim područjima E, sva vodna tijela



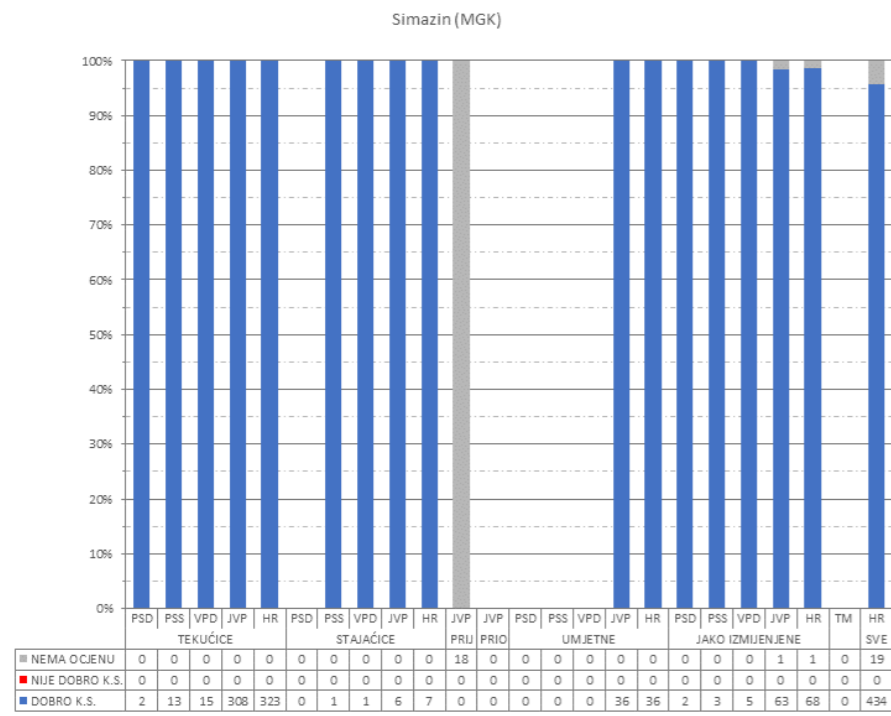
SI 5. Stanje na zaštićenim područjima B, sva vodna tijela



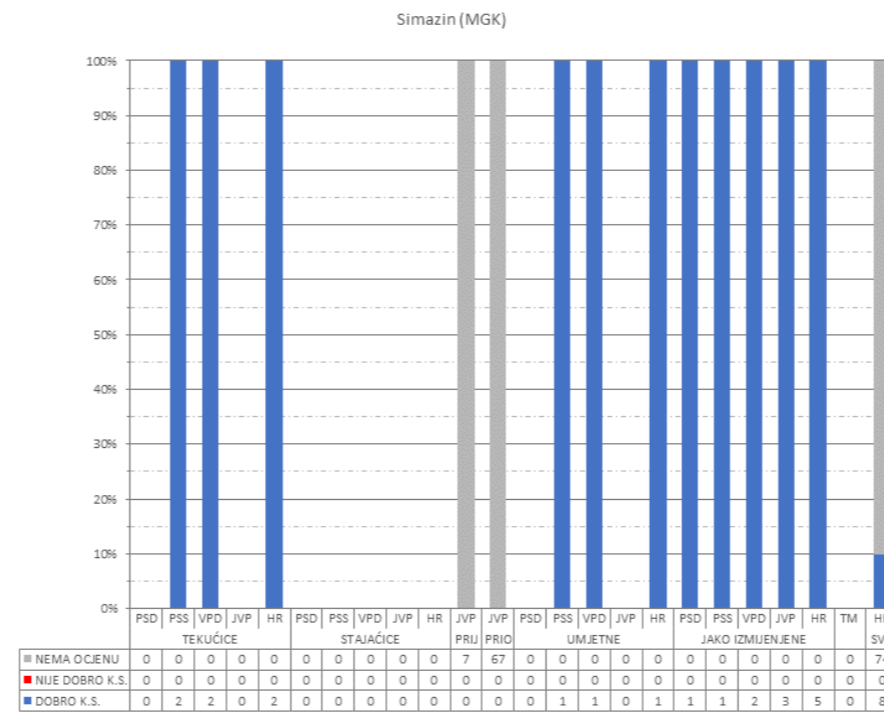
SI 7. Stanje na zaštićenim područjima D, sva vodna tijela



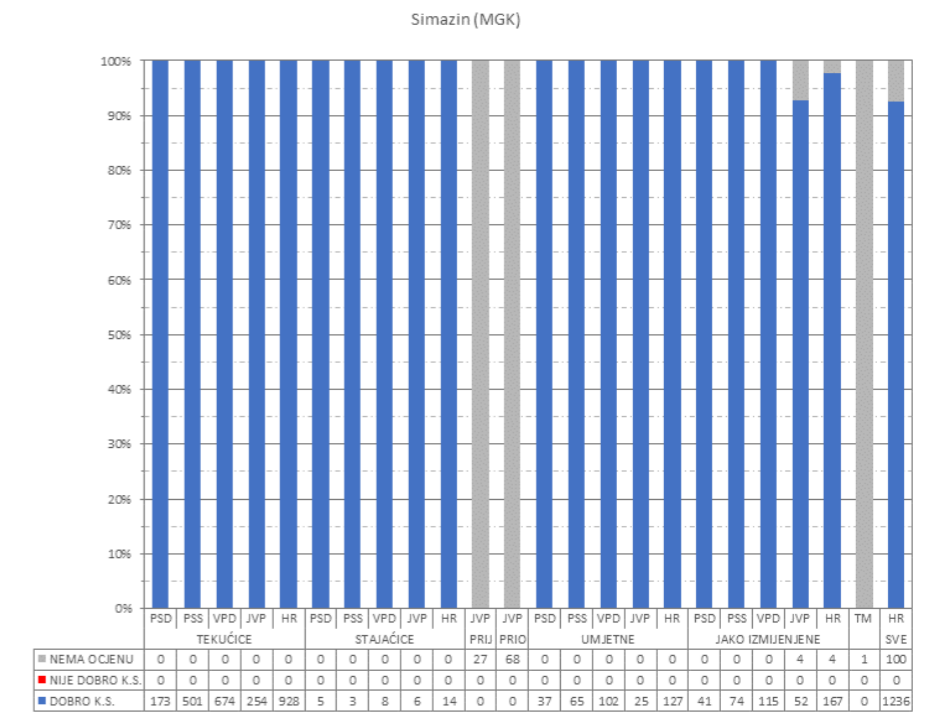
SI 9. Stanje na zaštićenim područjima F, sva vodna tijela



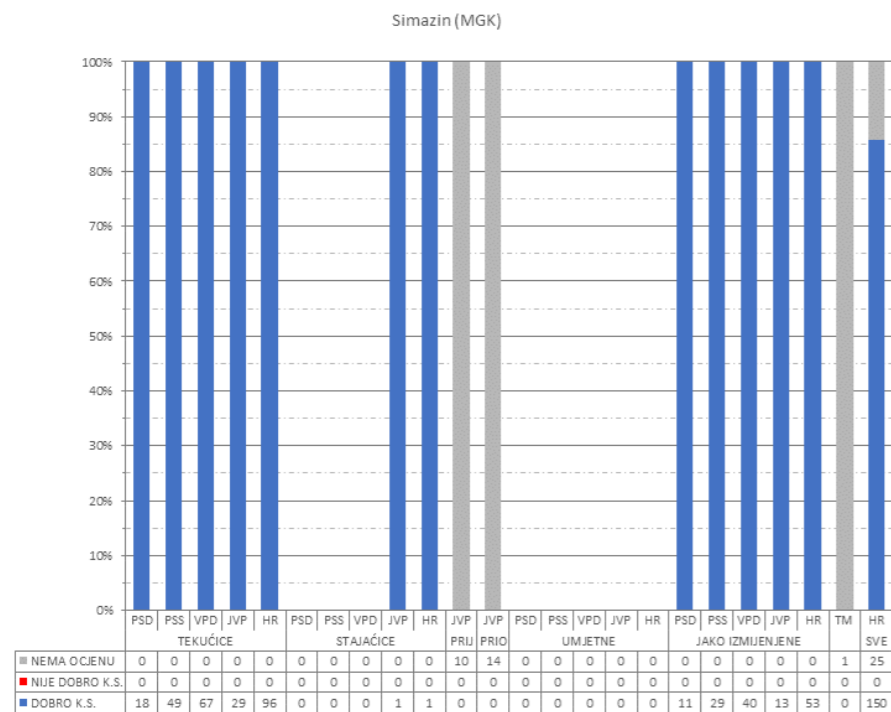
SI 10. Stanje na zaštićenim područjima A, vodna tijela za koja postoji obaveza izvješćivanja



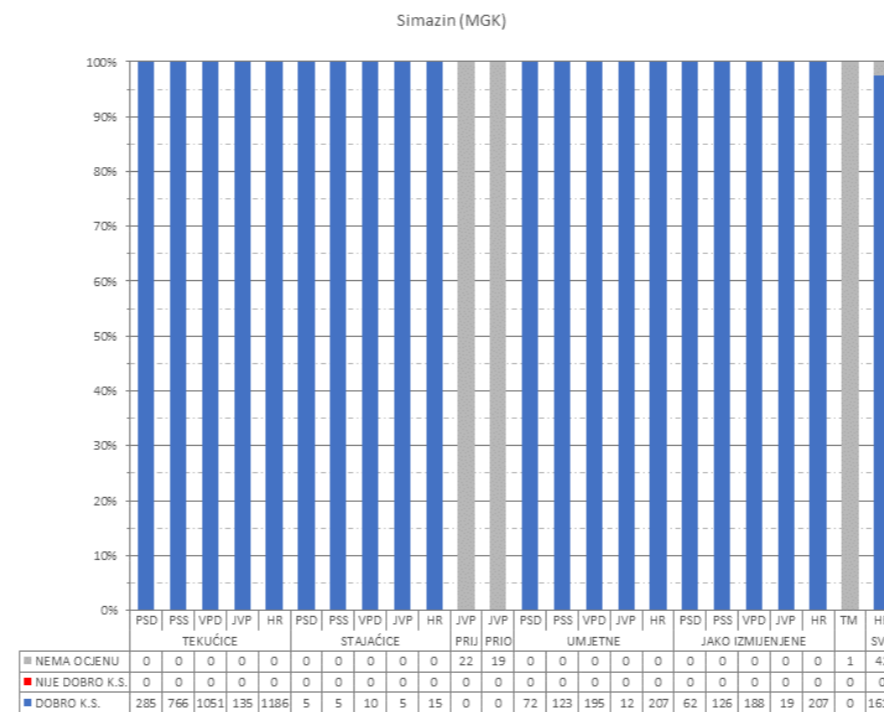
SI 12. Stanje na zaštićenim područjima C, vodna tijela za koja postoji obaveza izvješćivanja



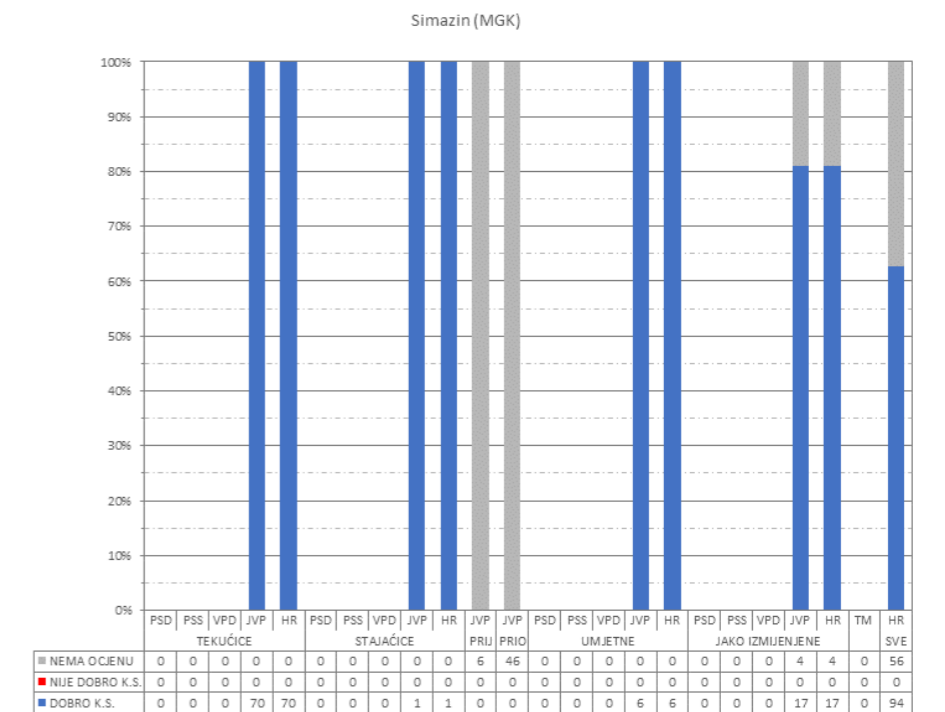
SI 14. Stanje na zaštićenim područjima E, vodna tijela za koja postoji obaveza izvješćivanja



SI 11. Stanje na zaštićenim područjima B, vodna tijela za koja postoji obaveza izvješćivanja



SI 13. Stanje na zaštićenim područjima D, vodna tijela za koja postoji obaveza izvješćivanja



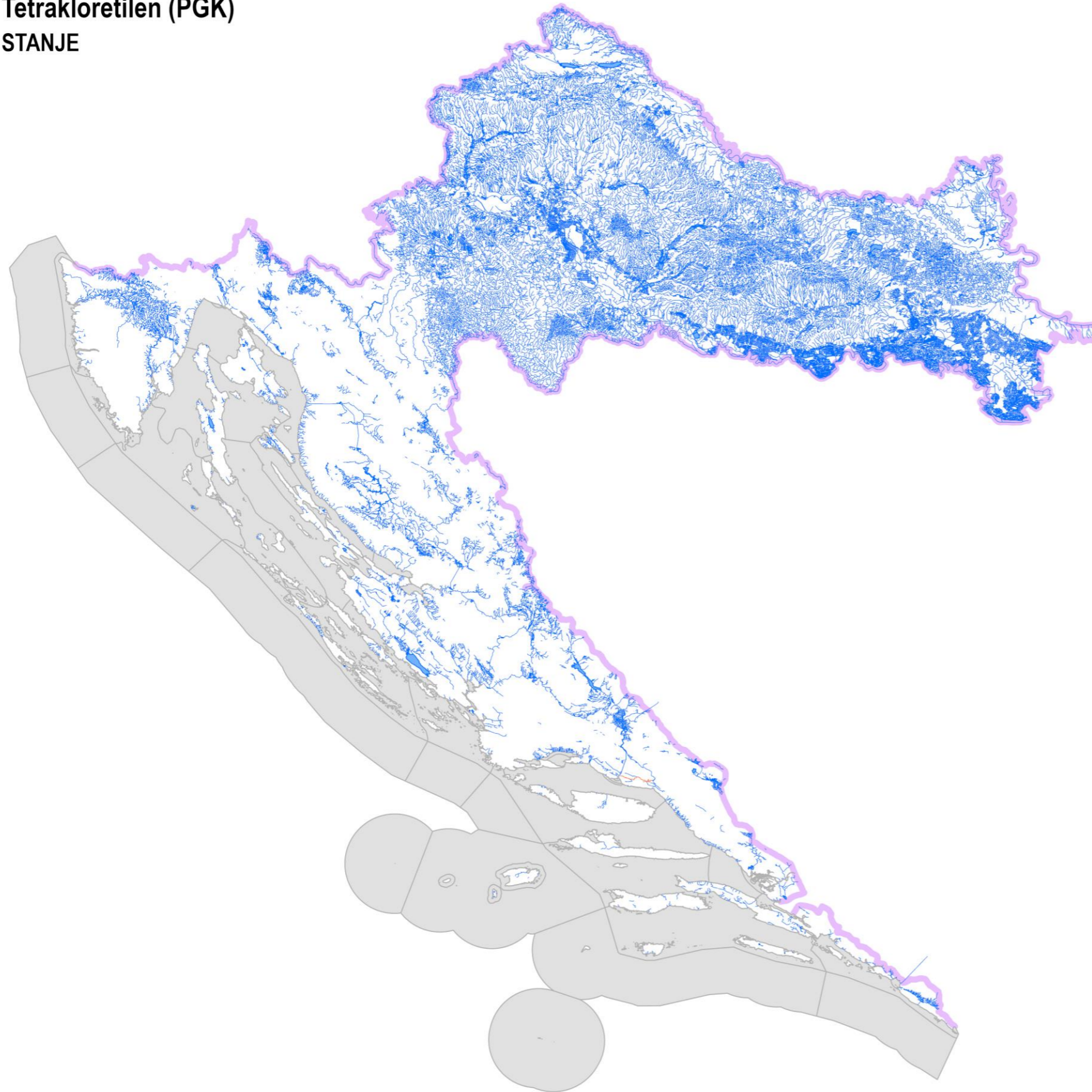
SI 15. Stanje na zaštićenim područjima F, vodna tijela za koja postoji obaveza izvješćivanja

- A. područja zaštite vode namijenjena za ljudsku potrošnju ili rezervirane za te namjene u budućnosti
- B. područja pogodna za zaštitu gospodarski značajnih vodenih organizama

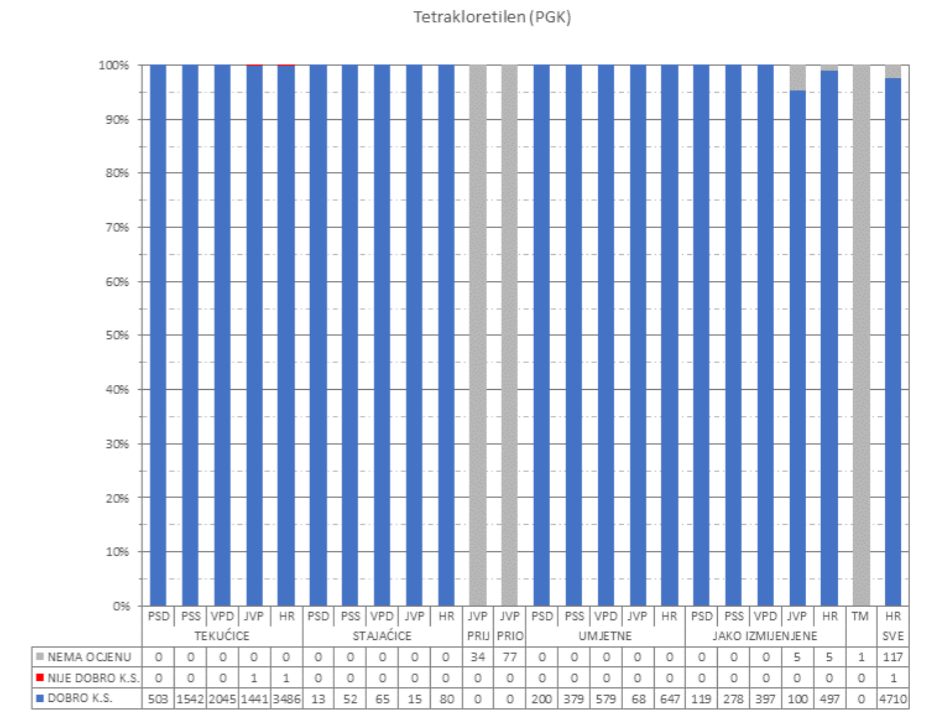
- C. područja za kupanje i rekreaciju
- D. područja podložna eutrofikaciji i područja ranjiva na nitrate

- E. područja namijenjena zaštiti staništa ili vrsta gdje je održavanje ili poboljšanje stanja voda bitan element njihove zaštite
- F. područja loše izmjene voda priobalnim vodama, osjetljivost kojih se ocjenjuje u odnosu na ispuštanje komunalnih otpadnih voda

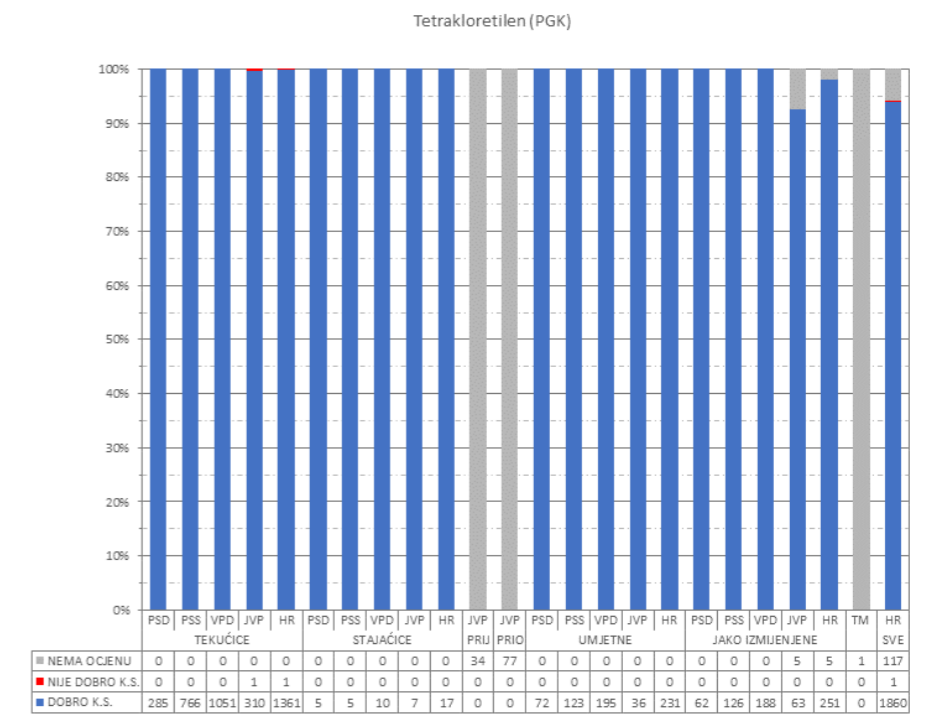
Tetrakloretilen (PGK) STANJE



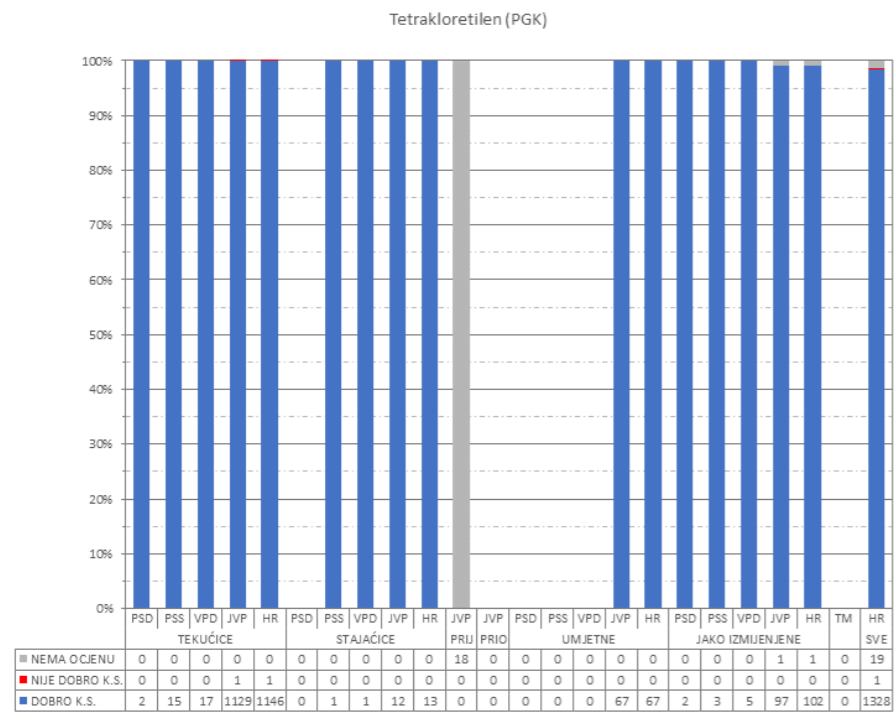
SI 1. Kartografski prikaz stanja vodnih tijela



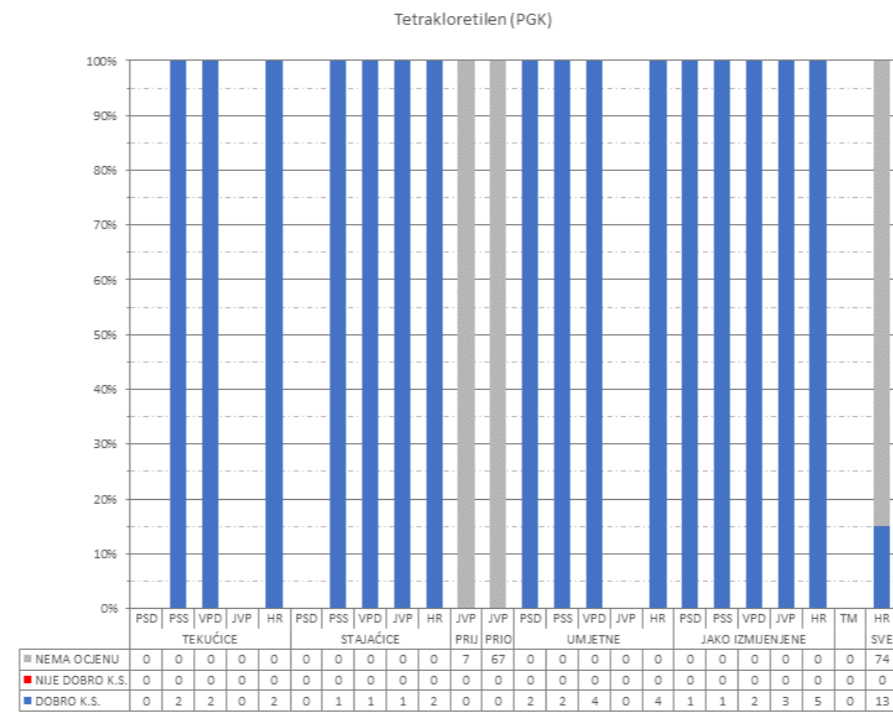
SI 2. Sva vodna tijela



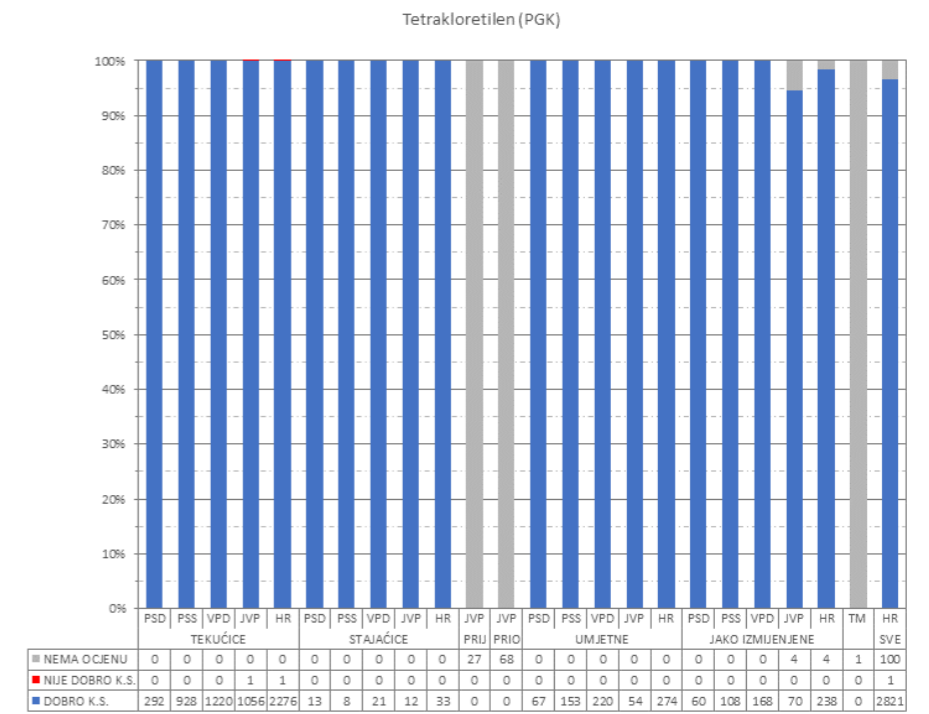
SI 3. Vodna tijela za koja postoji obaveza izvješćivanja



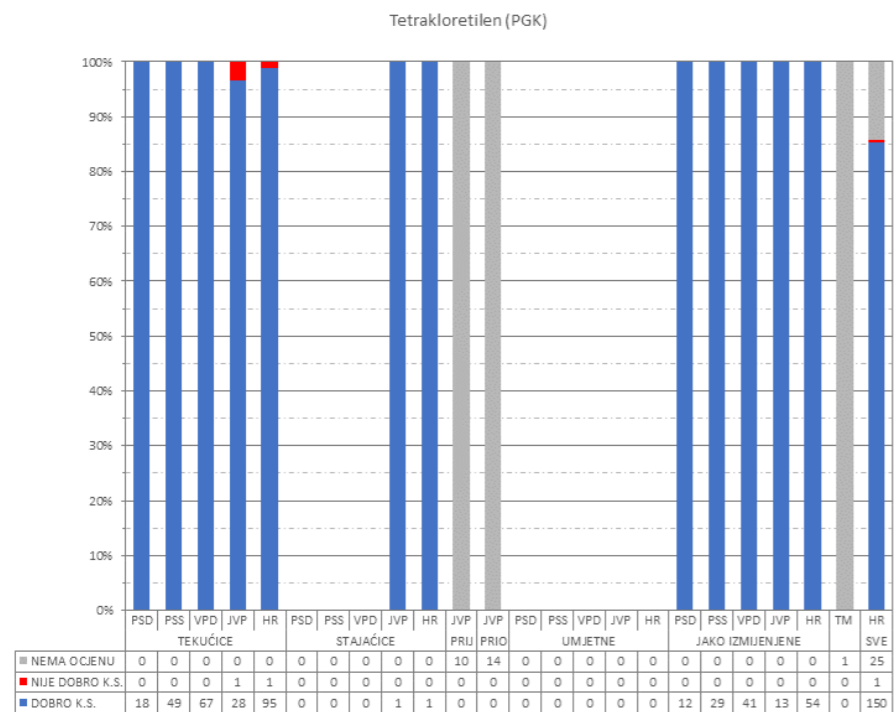
SI 4. Stanje na zaštićenim područjima A, sva vodna tijela



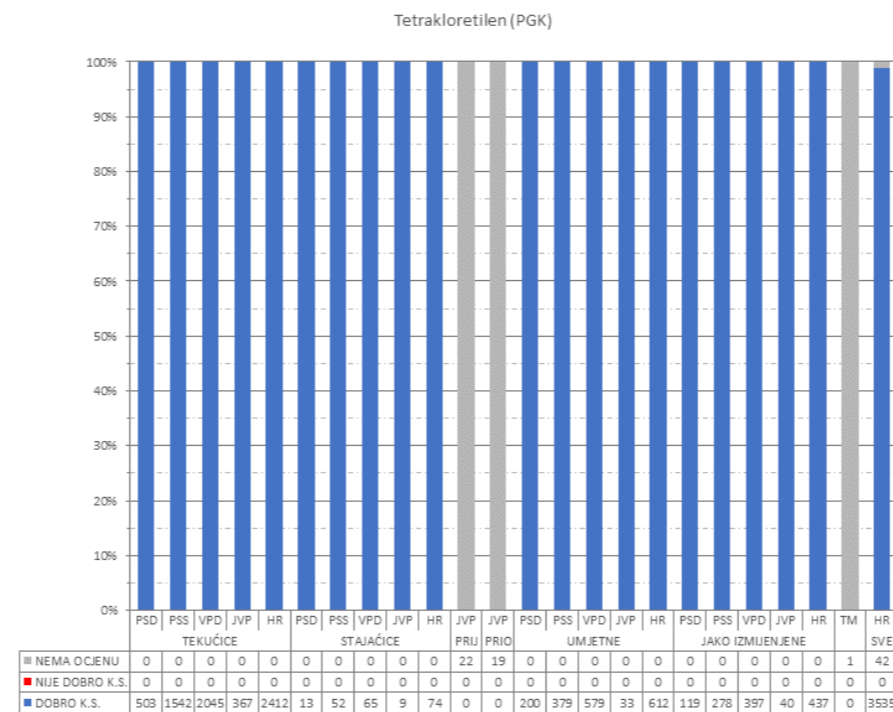
SI 6. Stanje na zaštićenim područjima C, sva vodna tijela



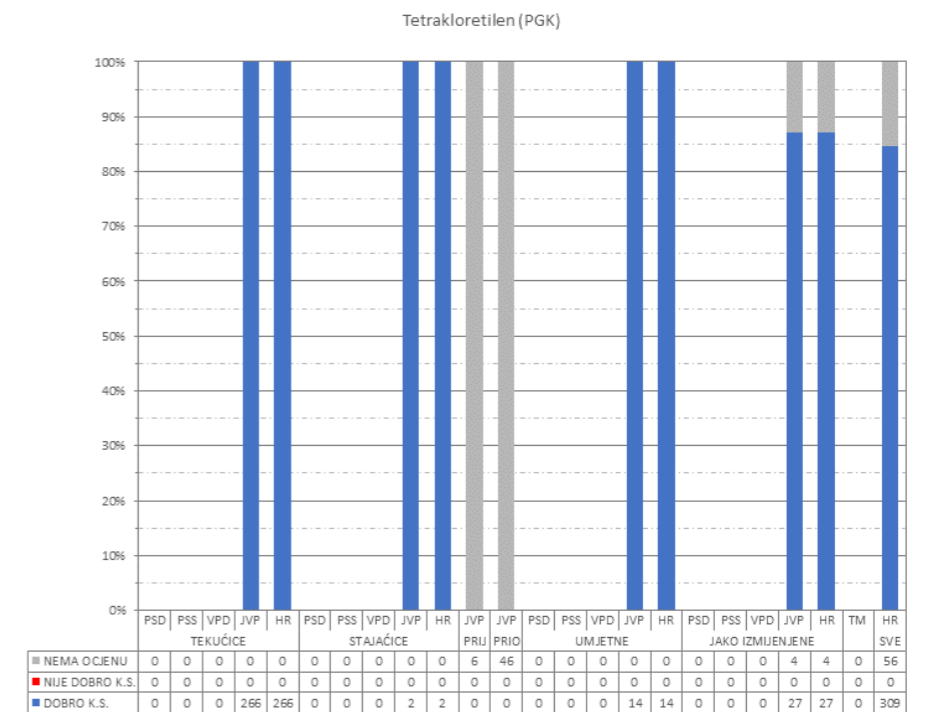
SI 8. Stanje na zaštićenim područjima E, sva vodna tijela



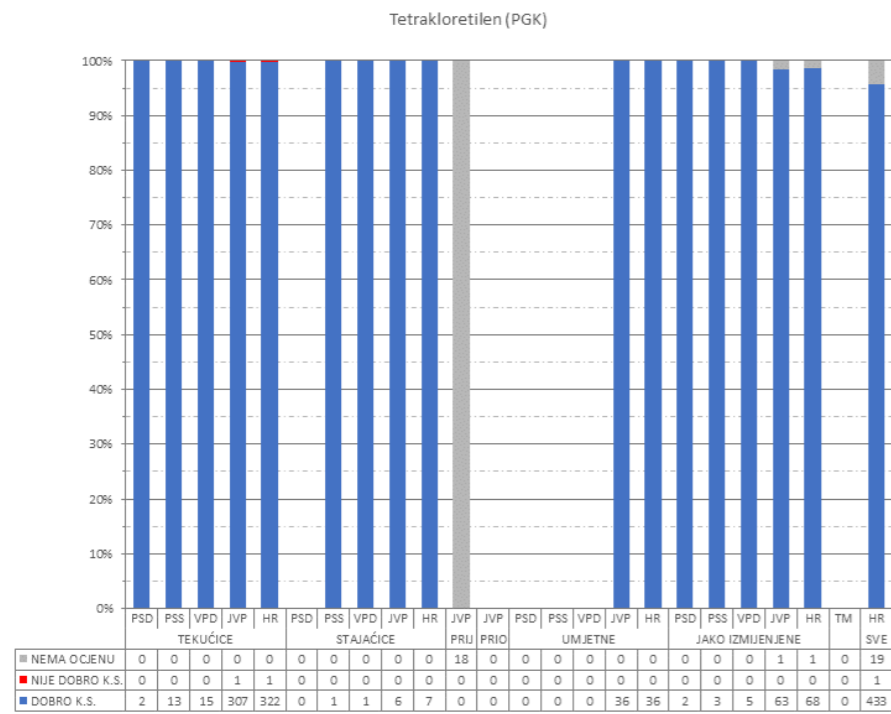
SI 5. Stanje na zaštićenim područjima B, sva vodna tijela



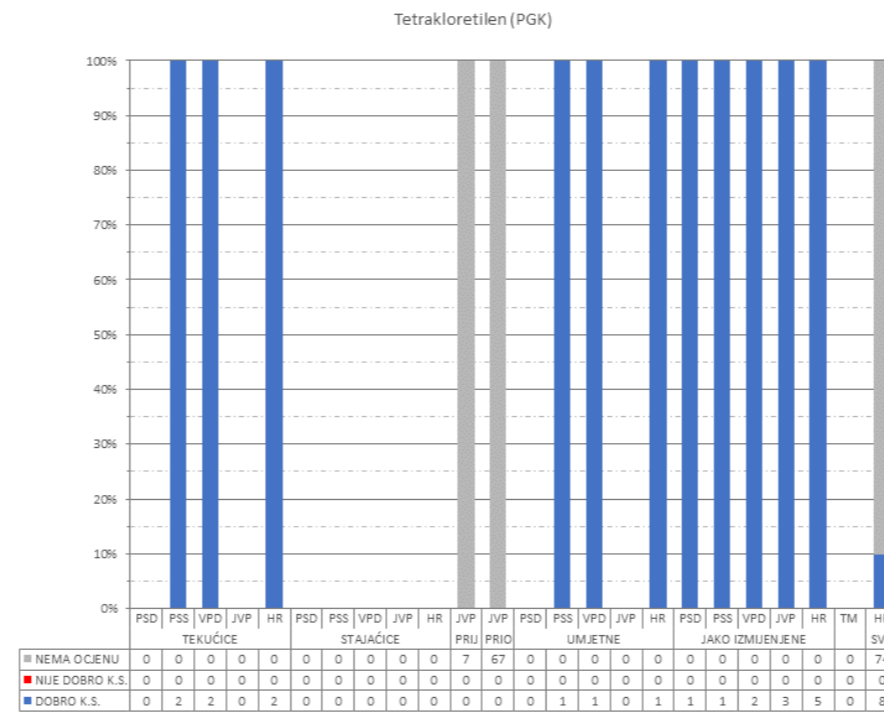
SI 7. Stanje na zaštićenim područjima D, sva vodna tijela



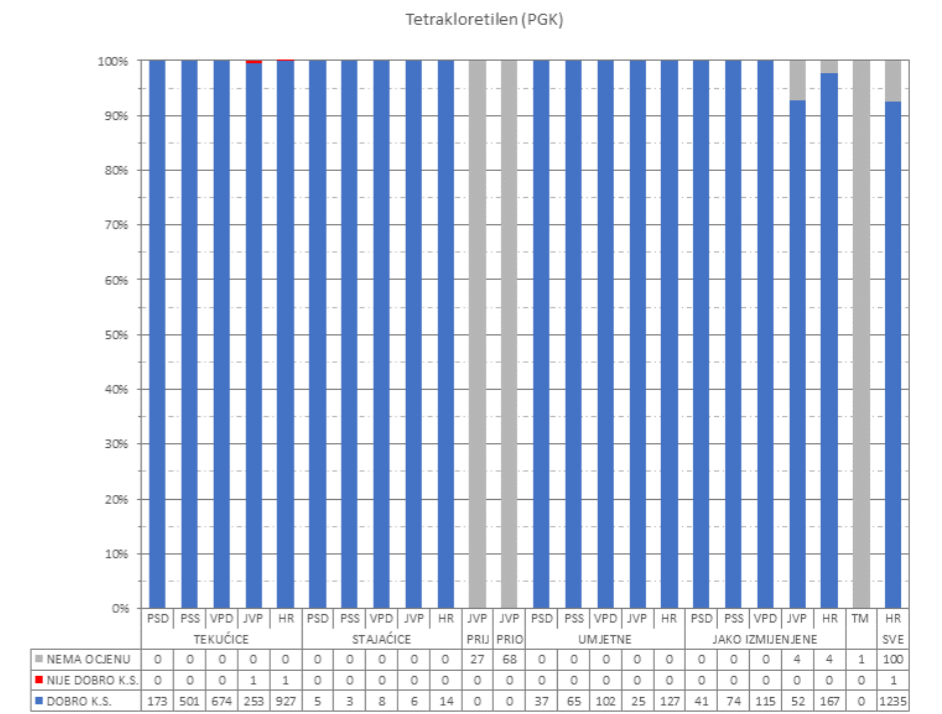
SI 9. Stanje na zaštićenim područjima F, sva vodna tijela



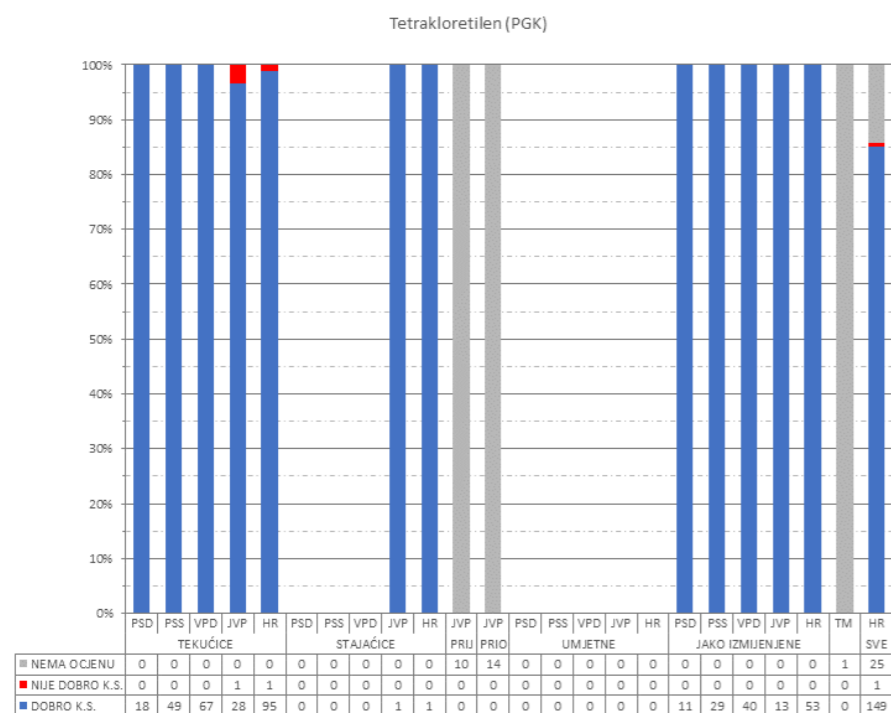
SI 10. Stanje na zaštićenim područjima A, vodna tijela za koja postoji obaveza izvješćivanja



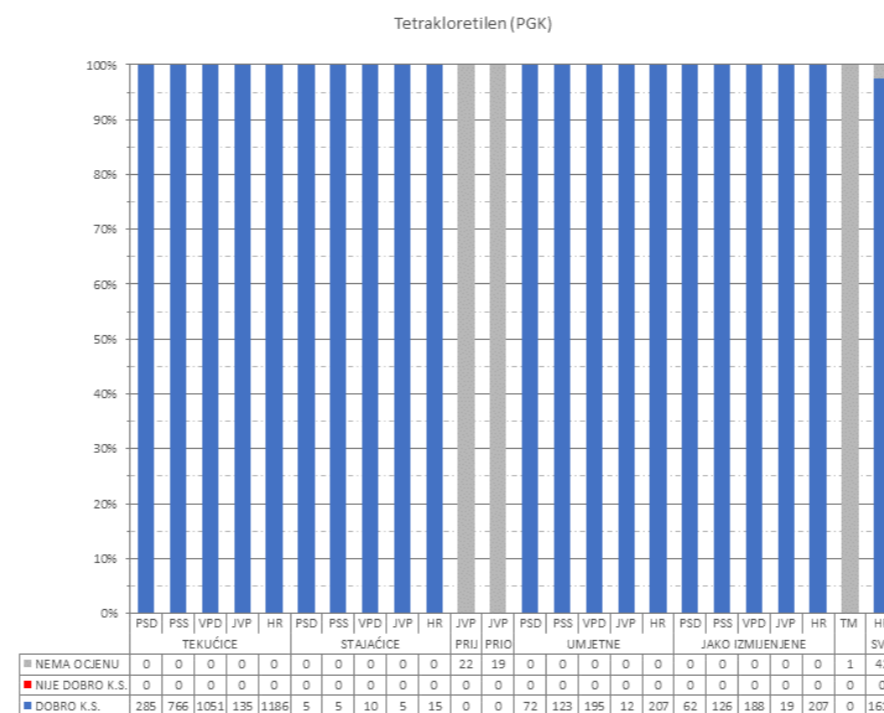
SI 12. Stanje na zaštićenim područjima C, vodna tijela za koja postoji obaveza izvješćivanja



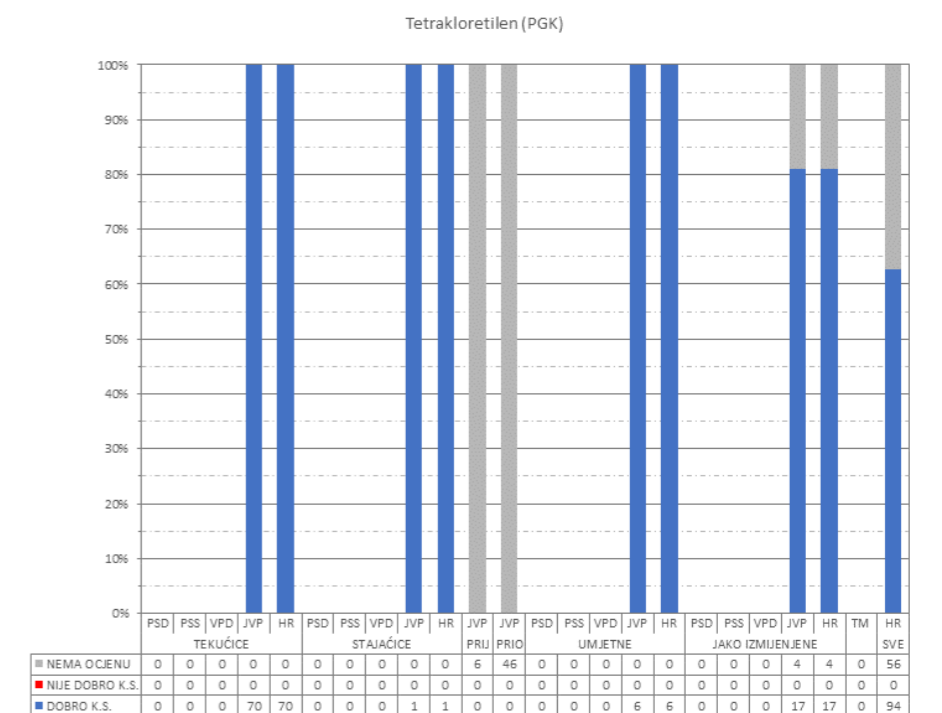
SI 14. Stanje na zaštićenim područjima E, vodna tijela za koja postoji obaveza izvješćivanja



SI 11. Stanje na zaštićenim područjima B, vodna tijela za koja postoji obaveza izvješćivanja



SI 13. Stanje na zaštićenim područjima D, vodna tijela za koja postoji obaveza izvješćivanja



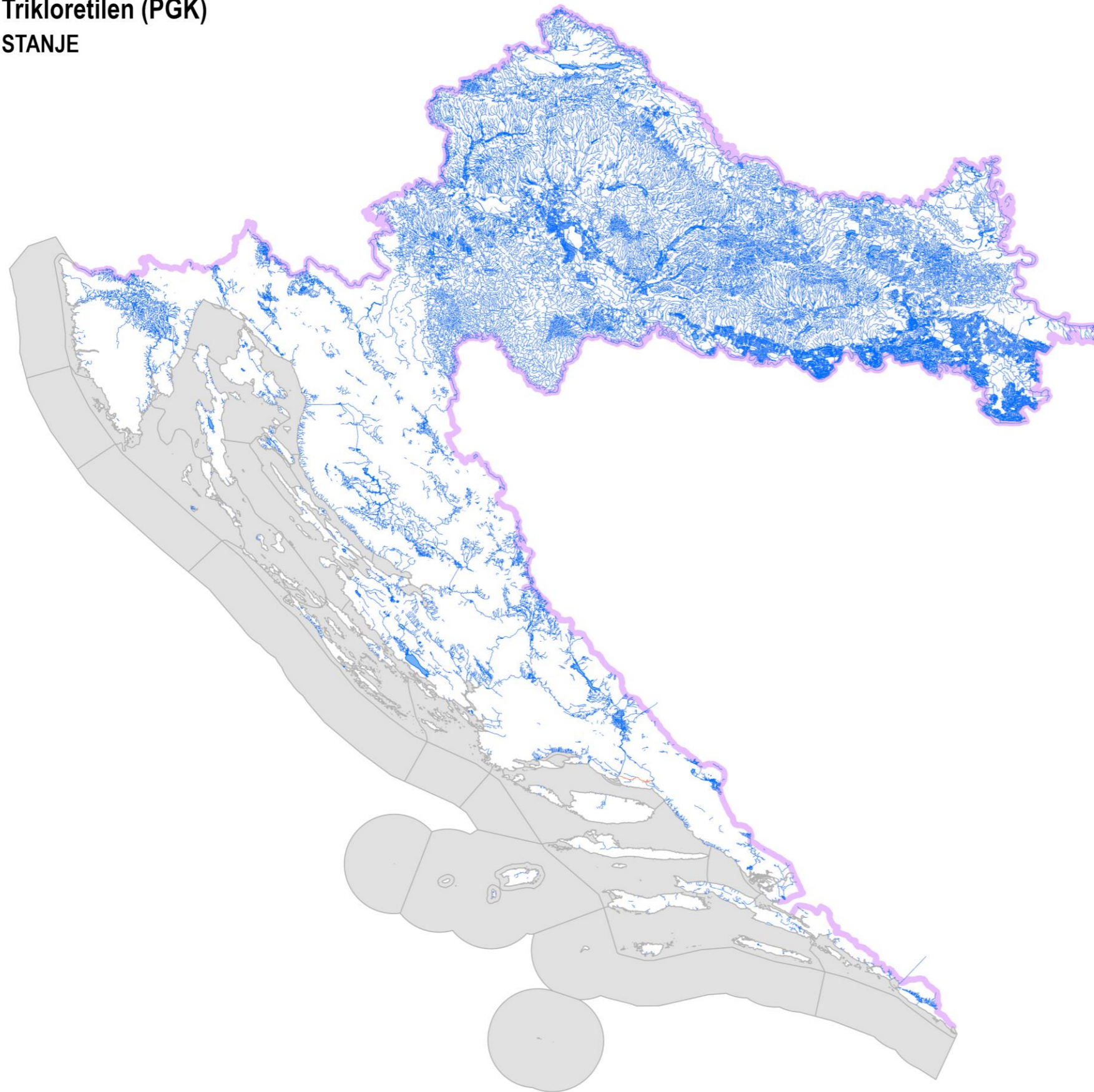
SI 15. Stanje na zaštićenim područjima F, vodna tijela za koja postoji obaveza izvješćivanja

- A. područja zaštite vode namijenjena za ljudsku potrošnju ili rezervirane za te namjene u budućnosti
- B. područja pogodna za zaštitu gospodarski značajnih vodenih organizama

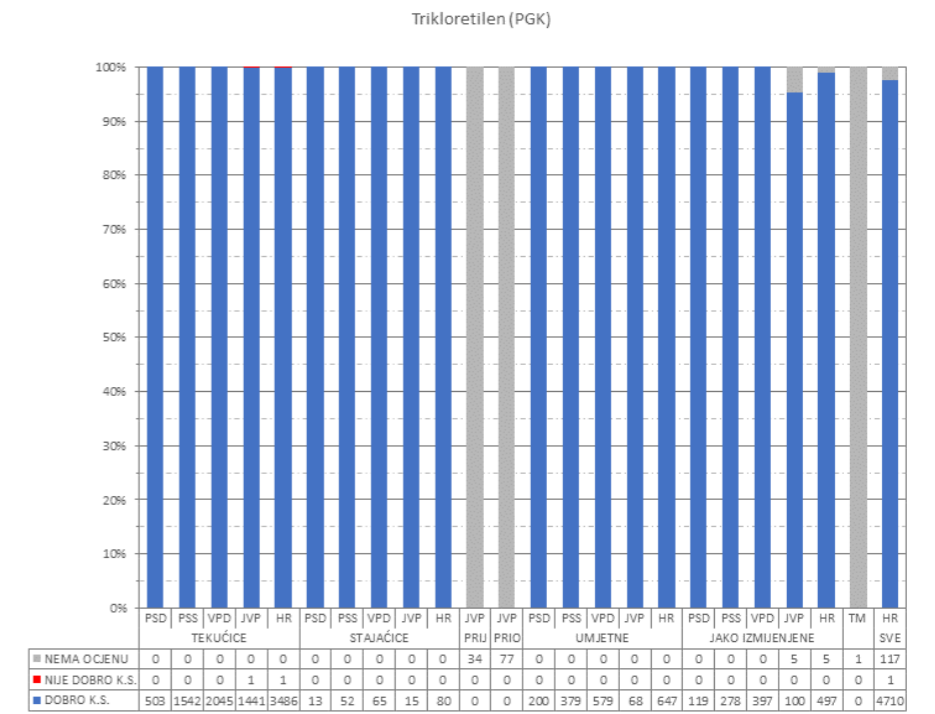
- C. područja za kupanje i rekreaciju
- D. područja podložna eutrofikaciji i područja ranjiva na nitrata

- E. područja namijenjena zaštiti staništa ili vrsta gdje je održavanje ili poboljšanje stanja voda bitan element njihove zaštite
- F. područja loše izmjene voda priobalnim vodama, osjetljivost kojih se ocjenjuje u odnosu na ispuštanje komunalnih otpadnih voda

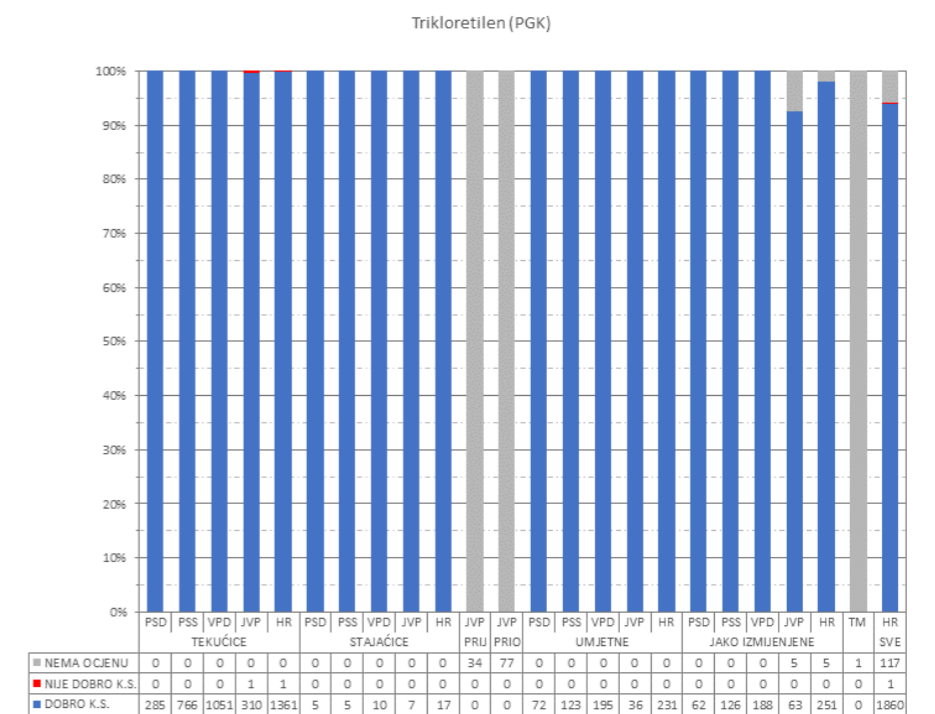
Trikloretilen (PGK) STANJE



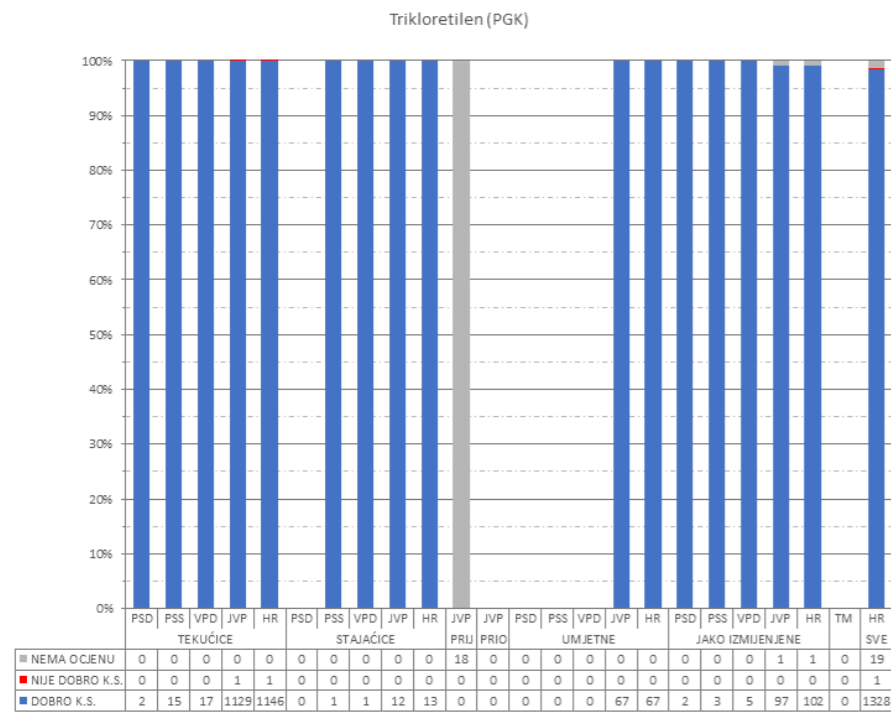
Sl 1. Kartografski prikaz stanja vodnih tijela



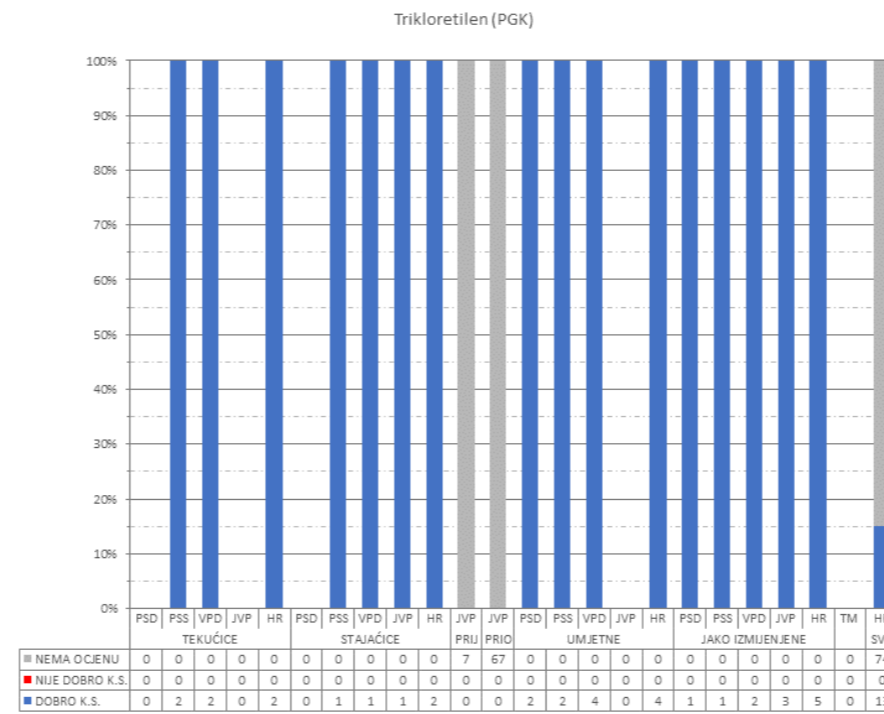
Sl 2. Sva vodna tijela



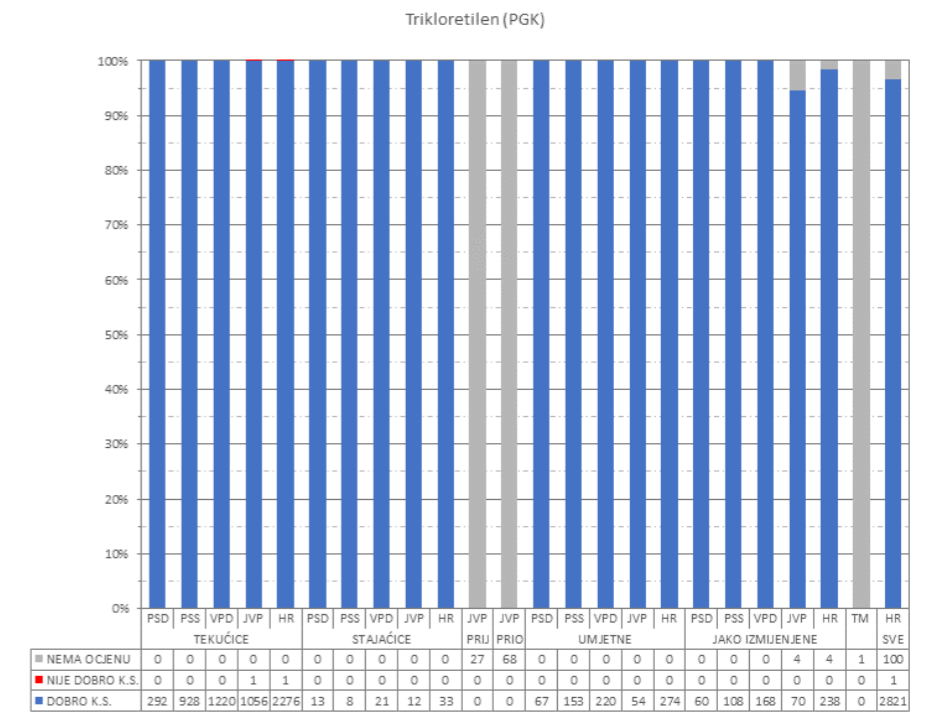
Sl 3. Vodna tijela za koja postoji obaveza izvješćivanja



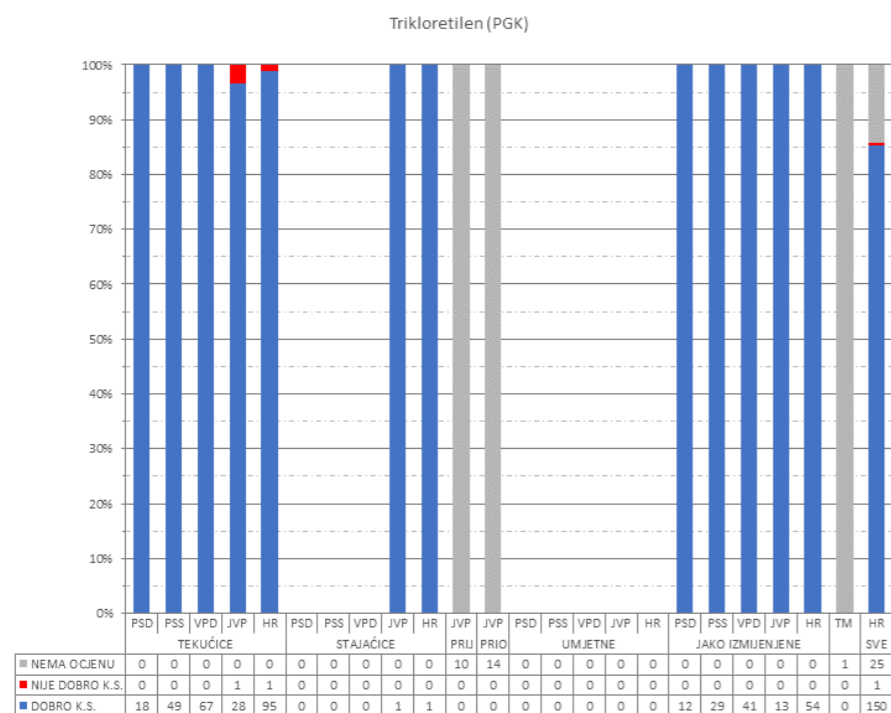
SI 4. Stanje na zaštićenim područjima A, sva vodna tijela



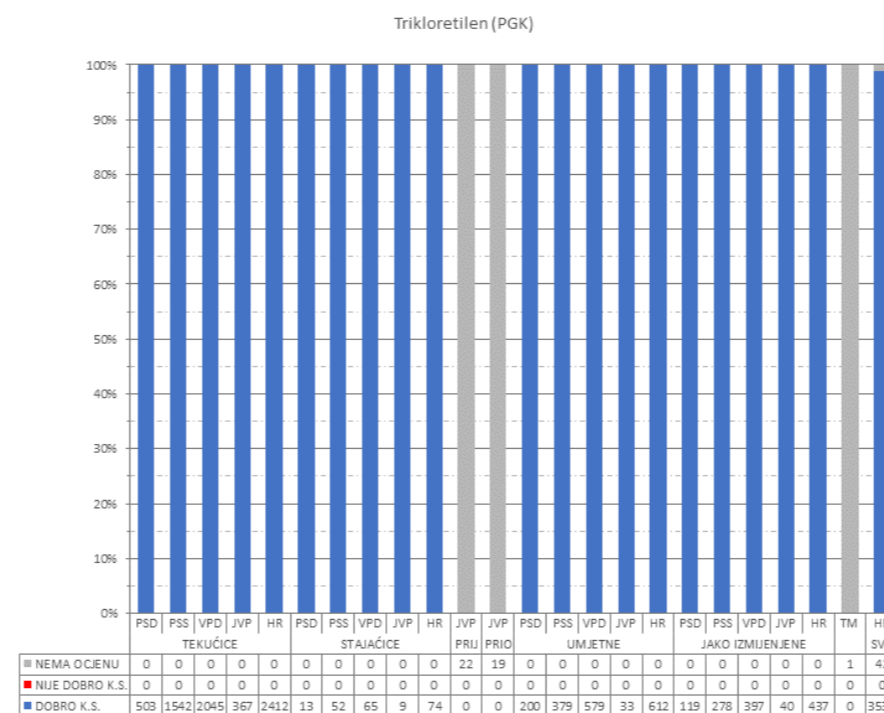
SI 6. Stanje na zaštićenim područjima C, sva vodna tijela



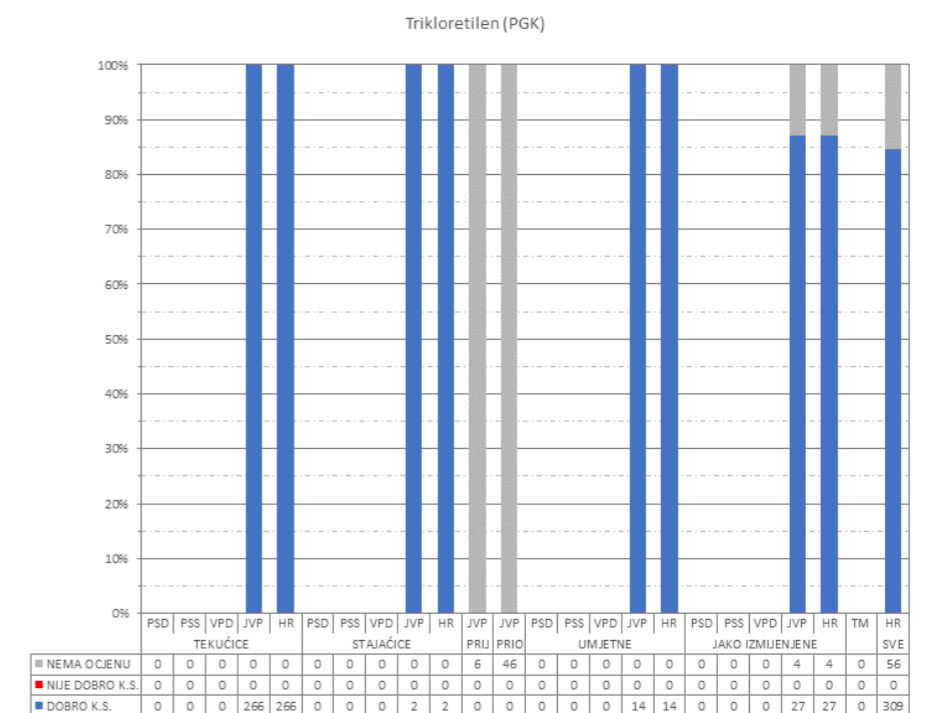
SI 8. Stanje na zaštićenim područjima E, sva vodna tijela



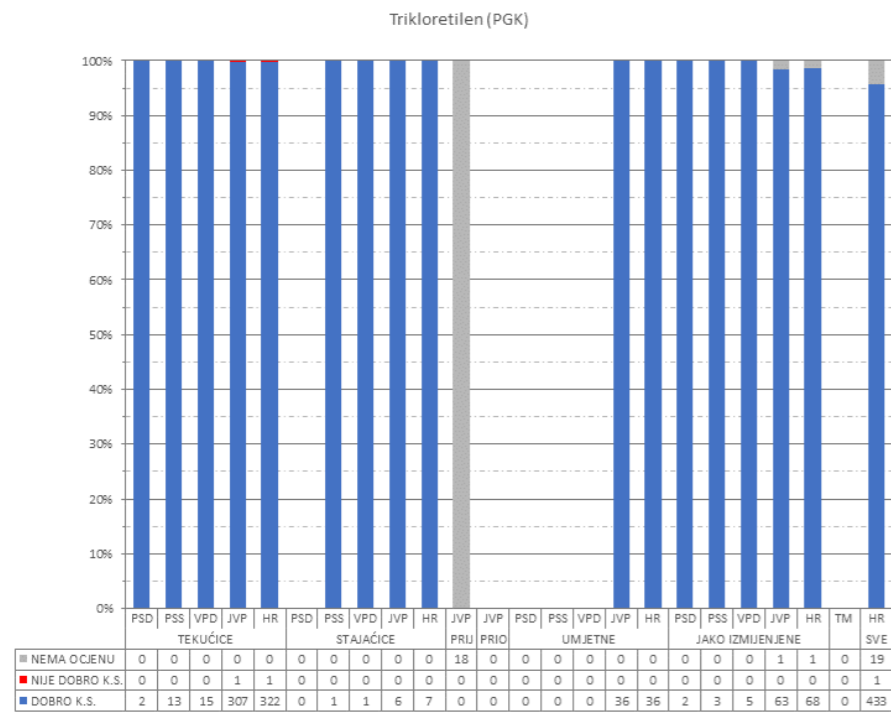
SI 5. Stanje na zaštićenim područjima B, sva vodna tijela



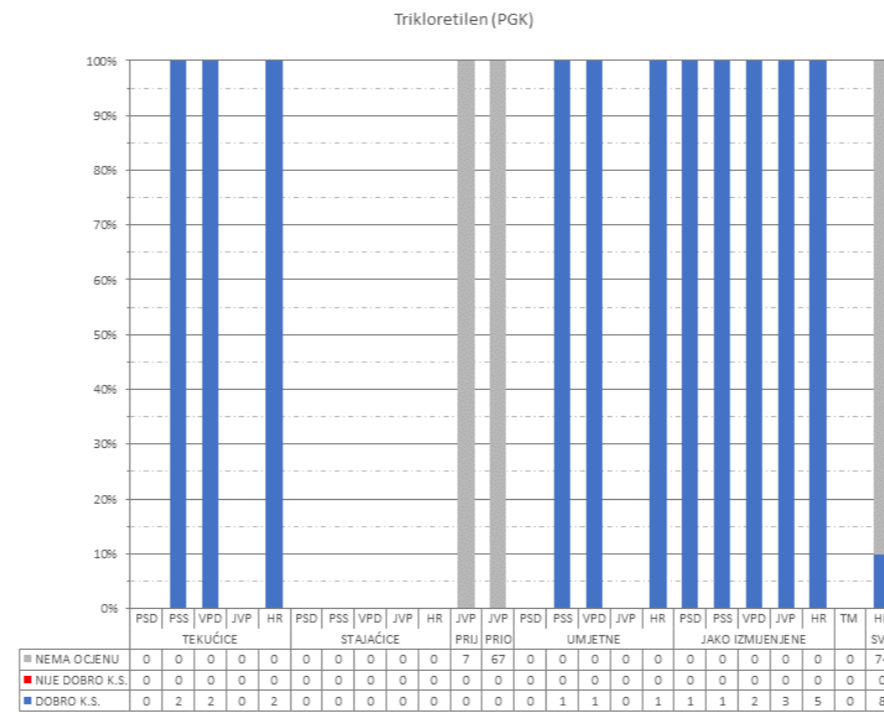
SI 7. Stanje na zaštićenim područjima D, sva vodna tijela



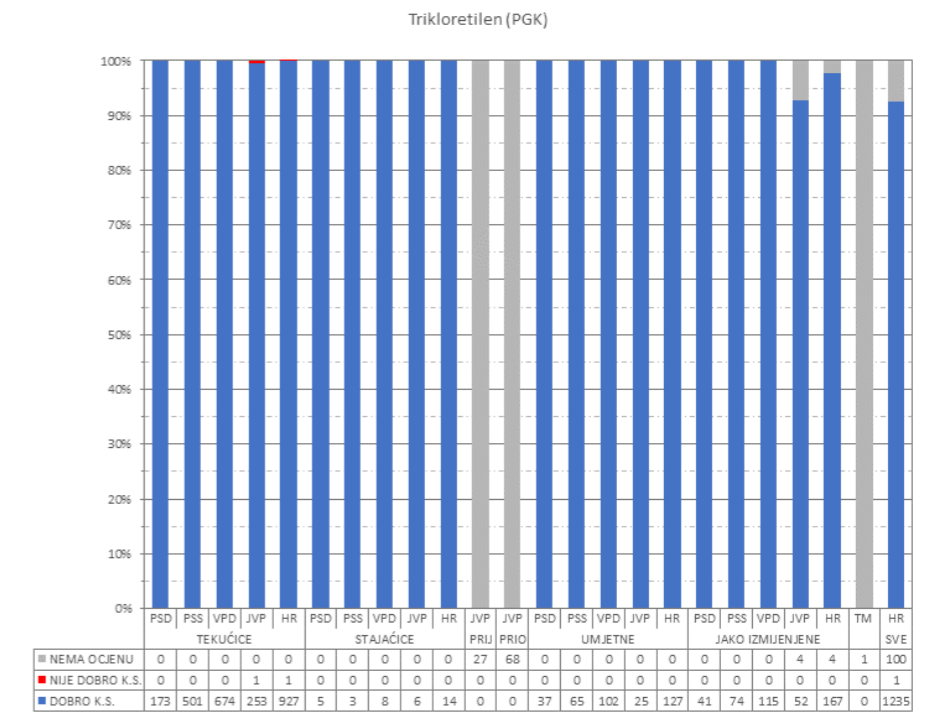
SI 9. Stanje na zaštićenim područjima F, sva vodna tijela



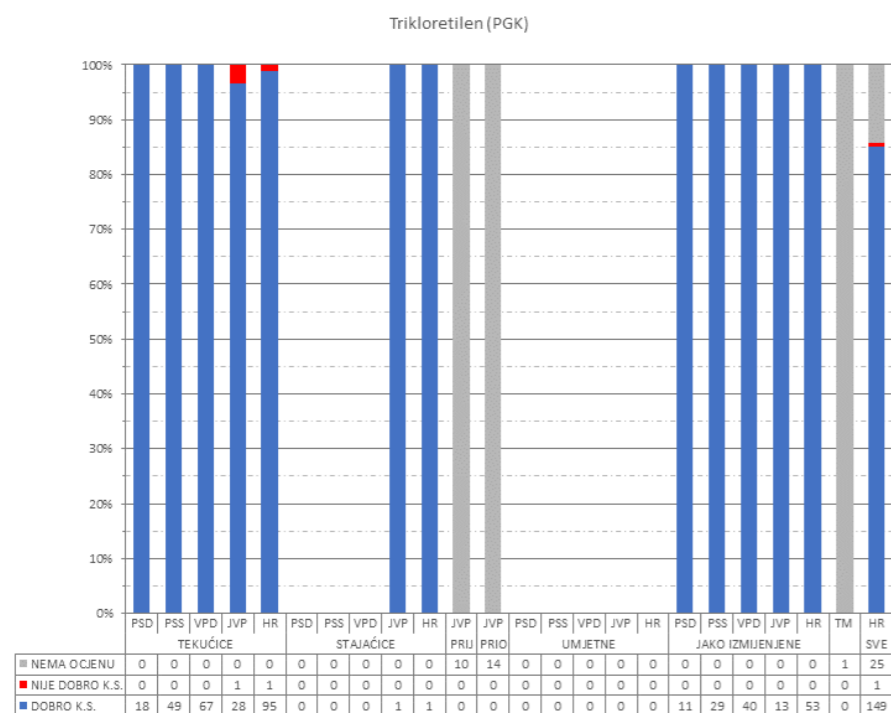
SI 10. Stanje na zaštićenim područjima A, vodna tijela za koja postoji obaveza izvješćivanja



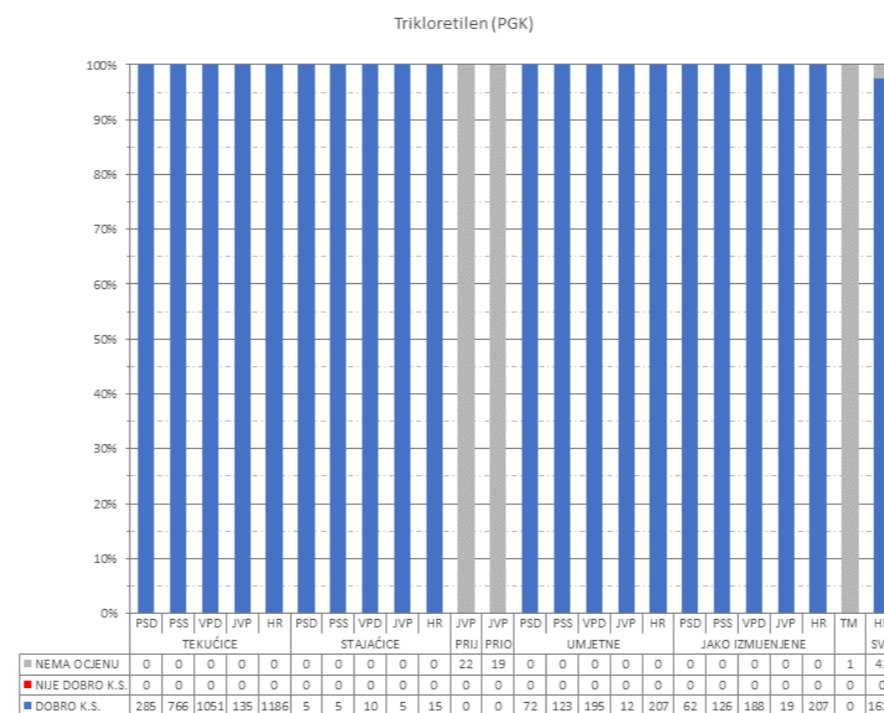
SI 12. Stanje na zaštićenim područjima C, vodna tijela za koja postoji obaveza izvješćivanja



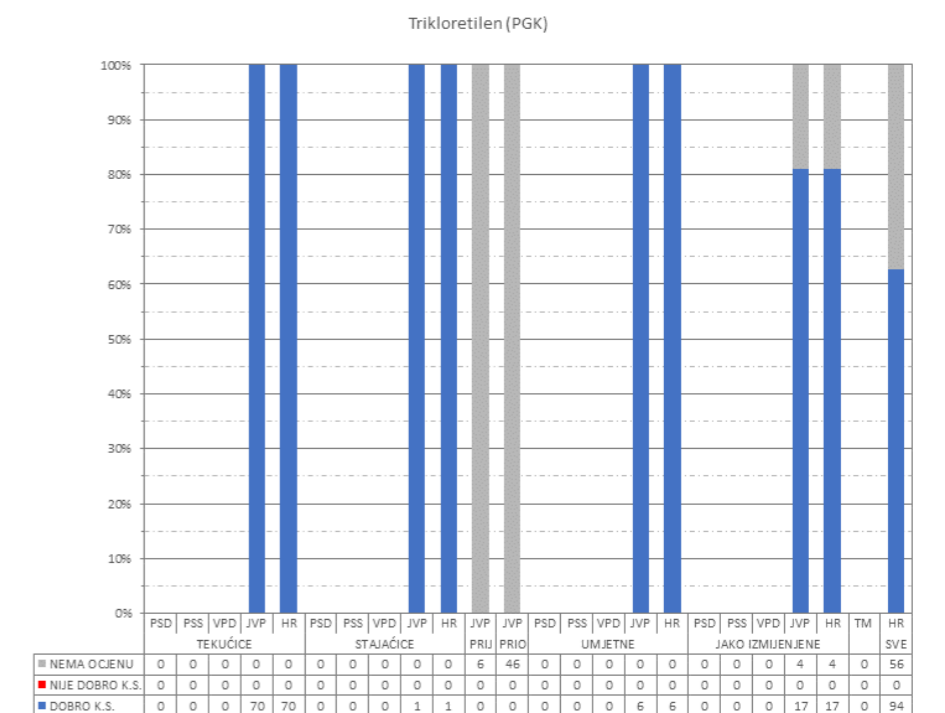
SI 14. Stanje na zaštićenim područjima E, vodna tijela za koja postoji obaveza izvješćivanja



SI 11. Stanje na zaštićenim područjima B, vodna tijela za koja postoji obaveza izvješćivanja



SI 13. Stanje na zaštićenim područjima D, vodna tijela za koja postoji obaveza izvješćivanja



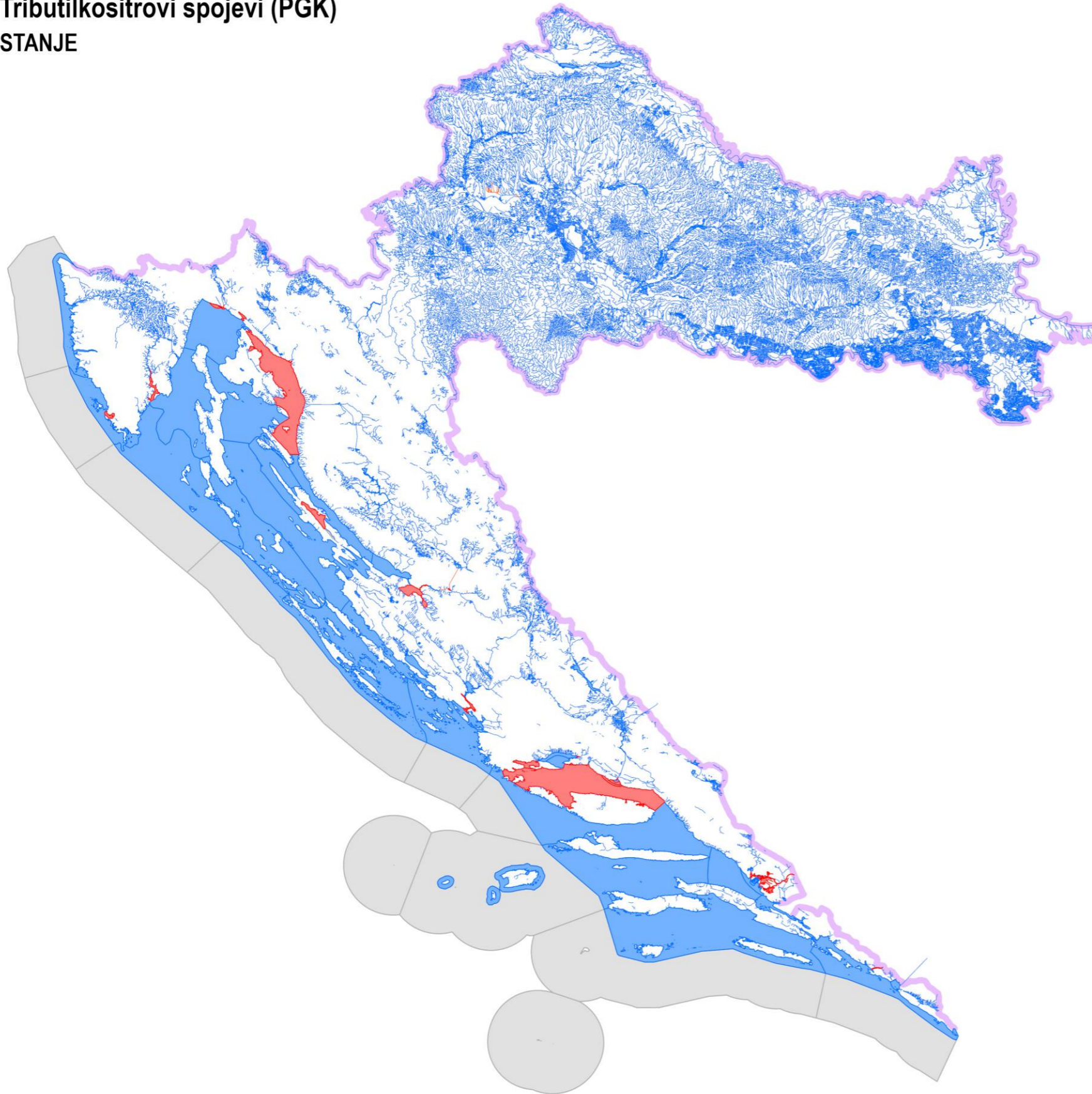
SI 15. Stanje na zaštićenim područjima F, vodna tijela za koja postoji obaveza izvješćivanja

- A. područja zaštite vode namijenjena za ljudsku potrošnju ili rezervirane za te namjene u budućnosti
- B. područja pogodna za zaštitu gospodarski značajnih vodenih organizama

- C. područja za kupanje i rekreaciju
- D. područja podložna eutrofikaciji i područja ranjiva na nitrate

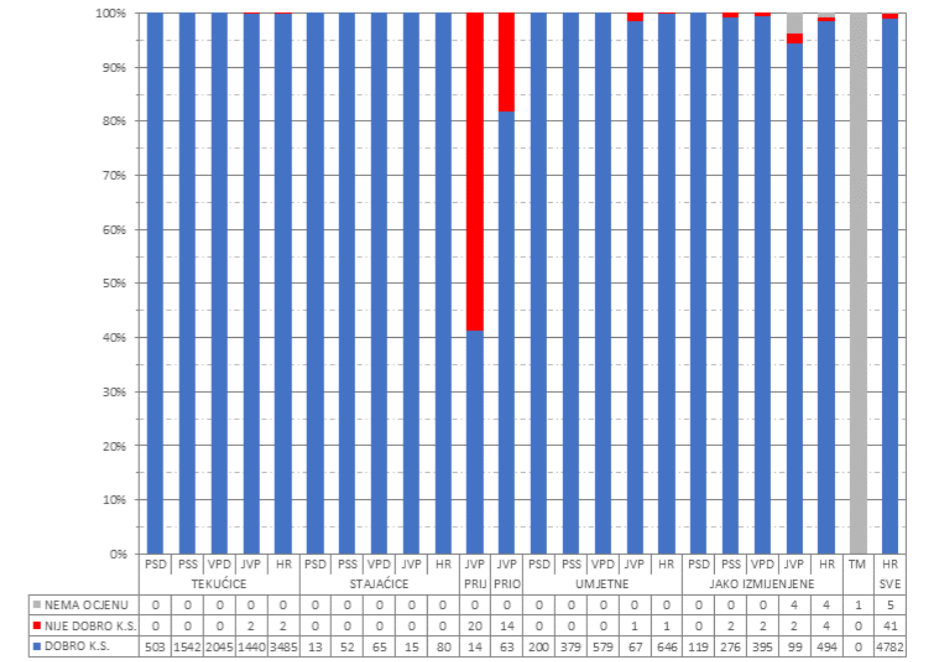
- E. područja namijenjena zaštiti staništa ili vrsta gdje je održavanje ili poboljšanje stanja voda bitan element njihove zaštite
- F. područja loše izmjene voda priobalnim vodama, osjetljivost kojih se ocjenjuje u odnosu na ispuštanje komunalnih otpadnih voda

Tributilkositrovi spojevi (PGK) STANJE



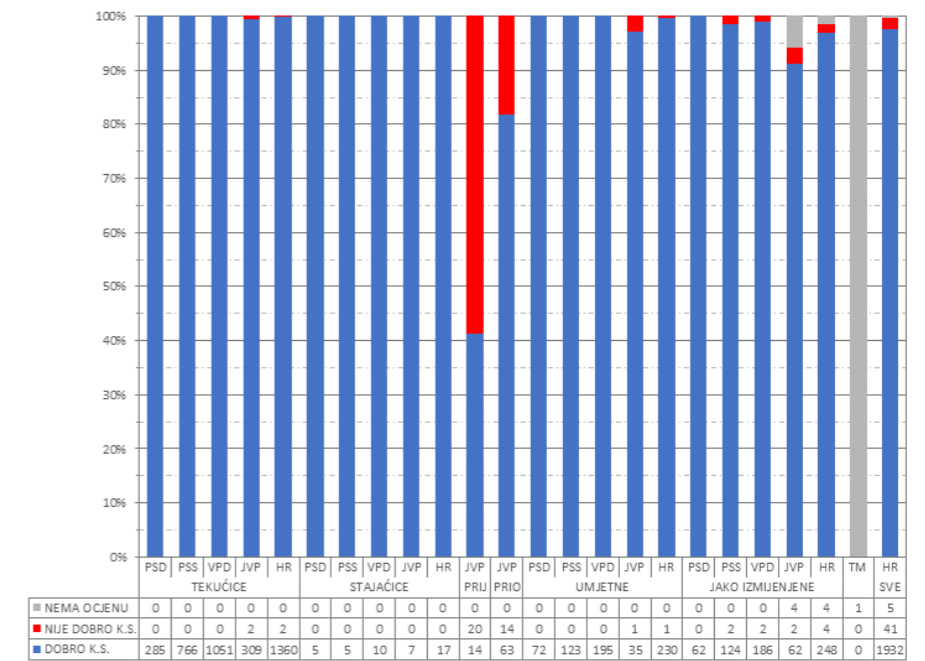
Sl 1. Kartografski prikaz stanja vodnih tijela

Tributilkositrovi spojevi (PGK)

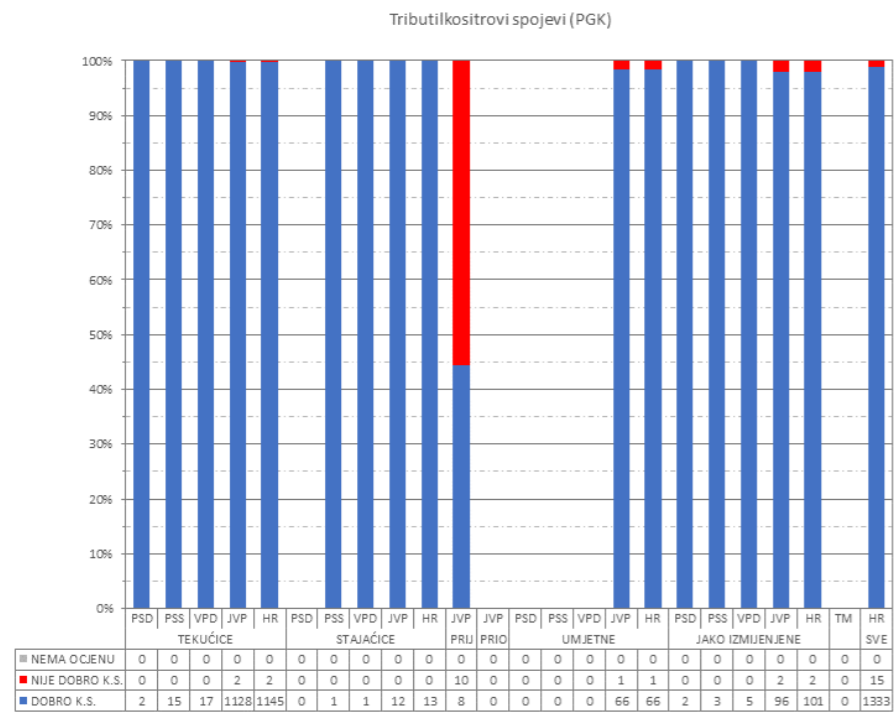


Sl 2. Sva vodna tijela

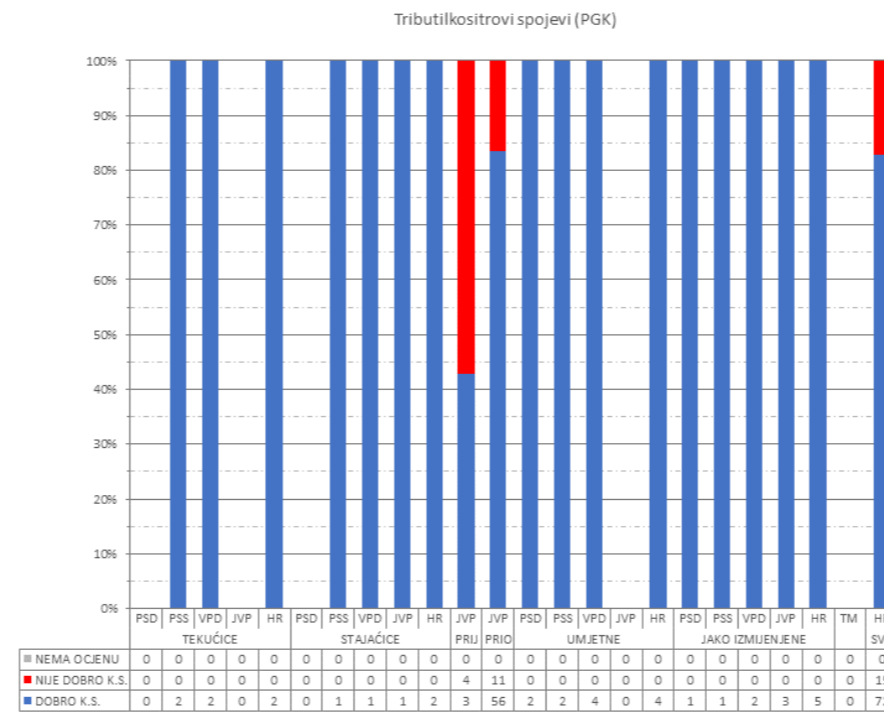
Tributilkositrovi spojevi (PGK)



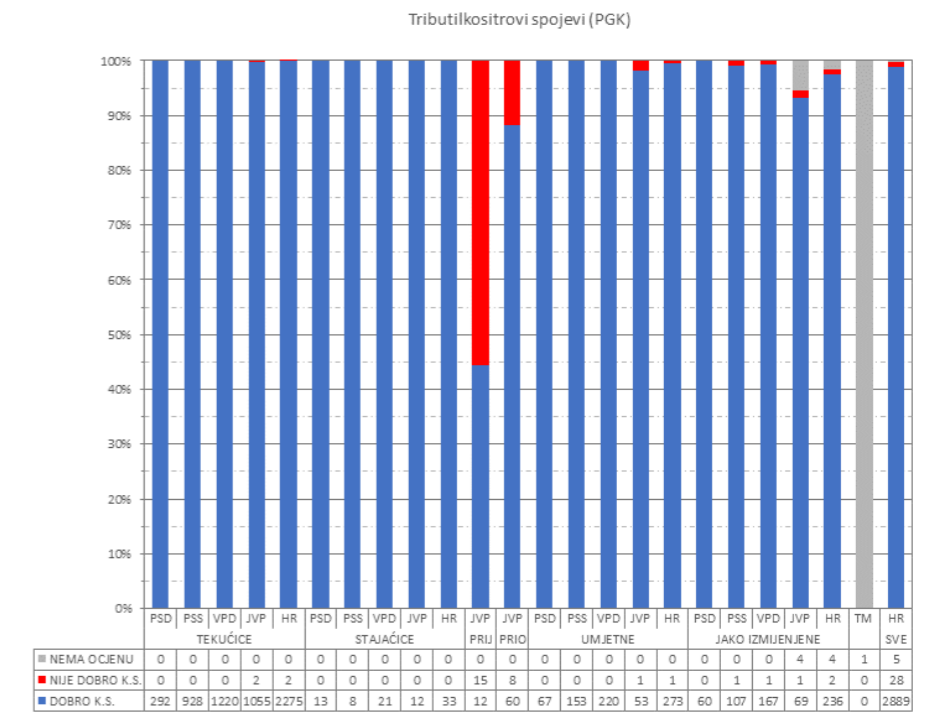
Sl 3. Vodna tijela za koja postoji obaveza izvješćivanja



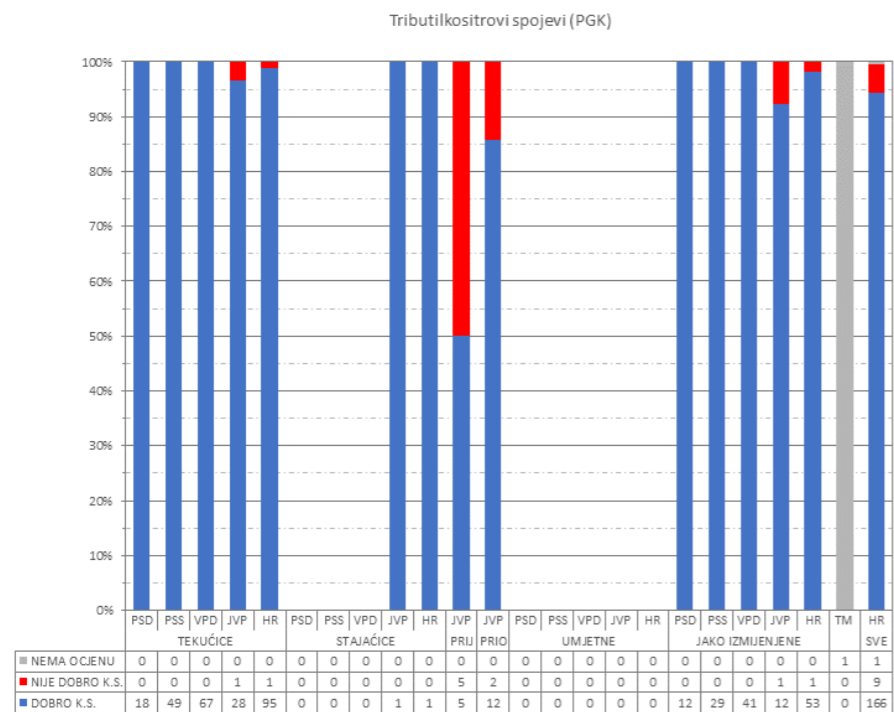
SI 4. Stanje na zaštićenim područjima A, sva vodna tijela



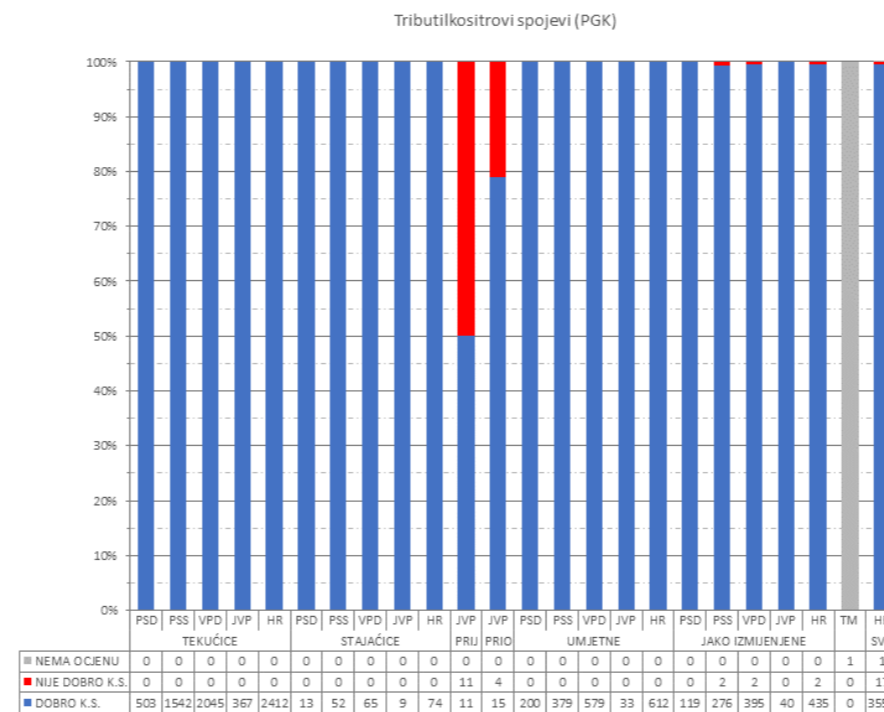
SI 6. Stanje na zaštićenim područjima C, sva vodna tijela



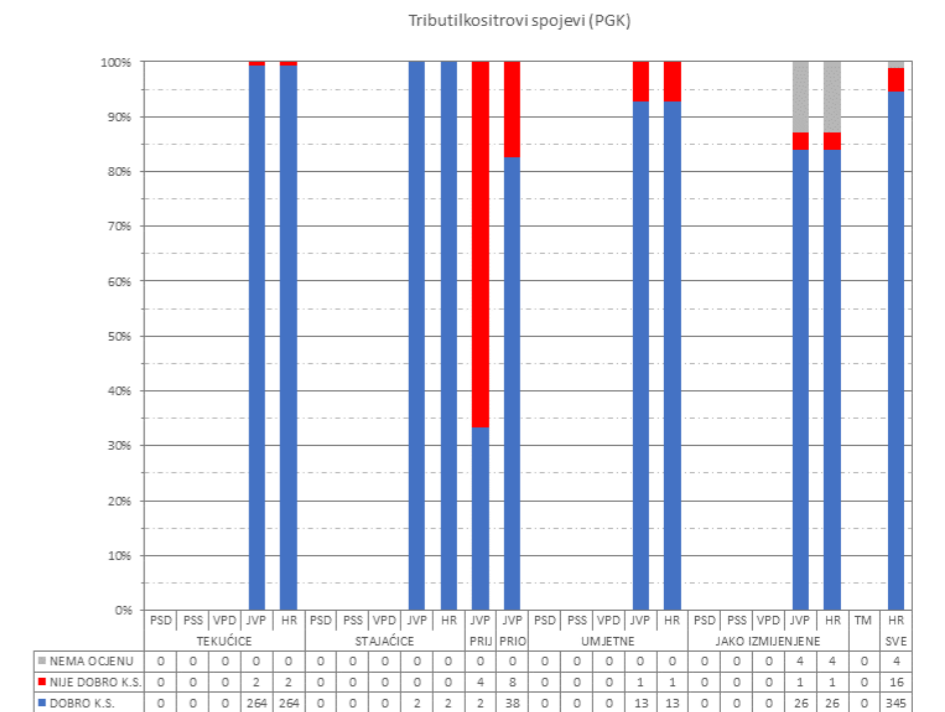
SI 8. Stanje na zaštićenim područjima E, sva vodna tijela



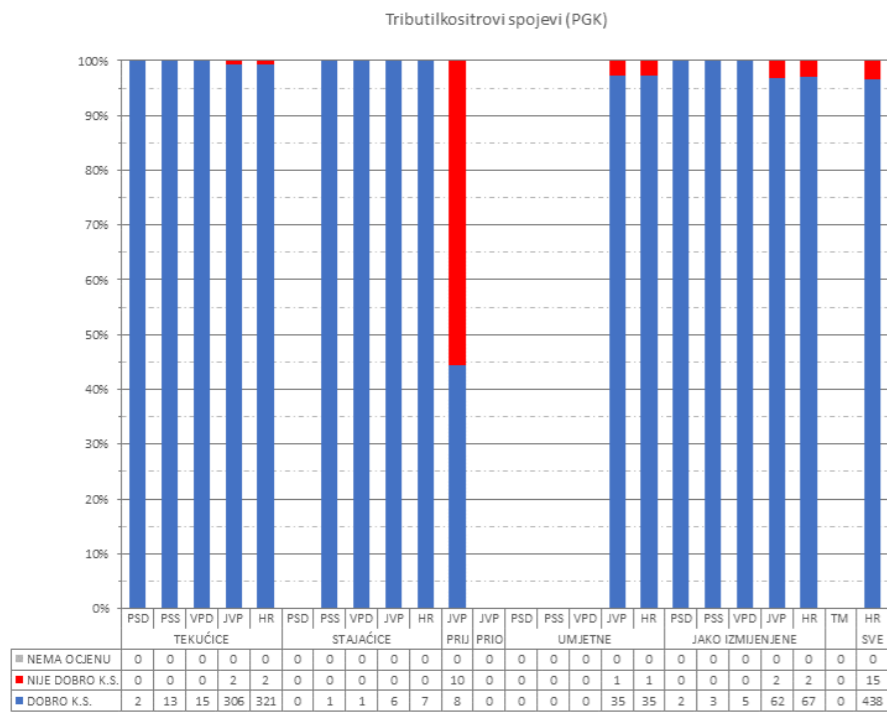
SI 5. Stanje na zaštićenim područjima B, sva vodna tijela



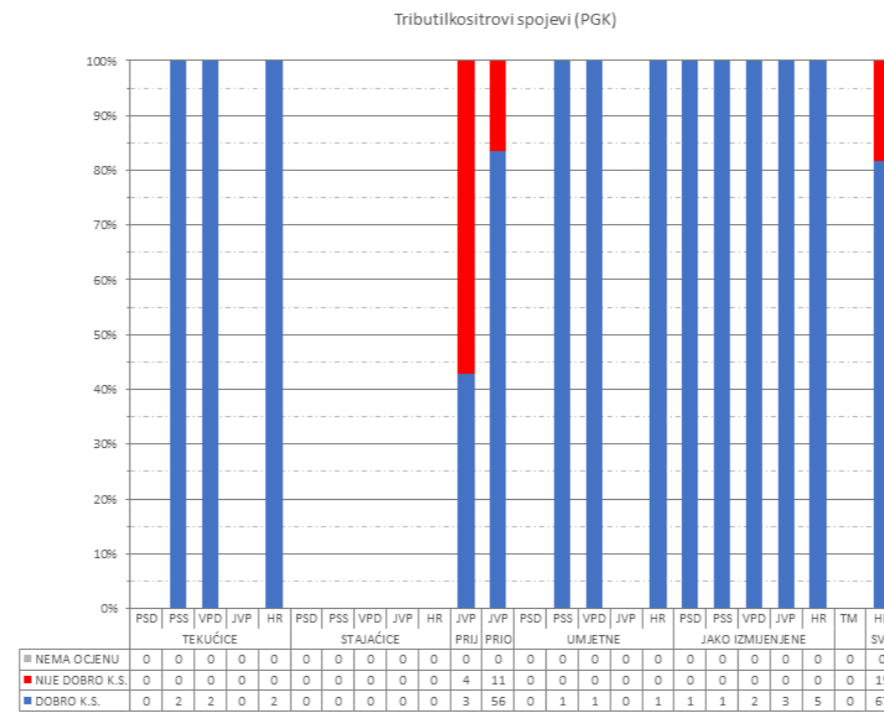
SI 7. Stanje na zaštićenim područjima D, sva vodna tijela



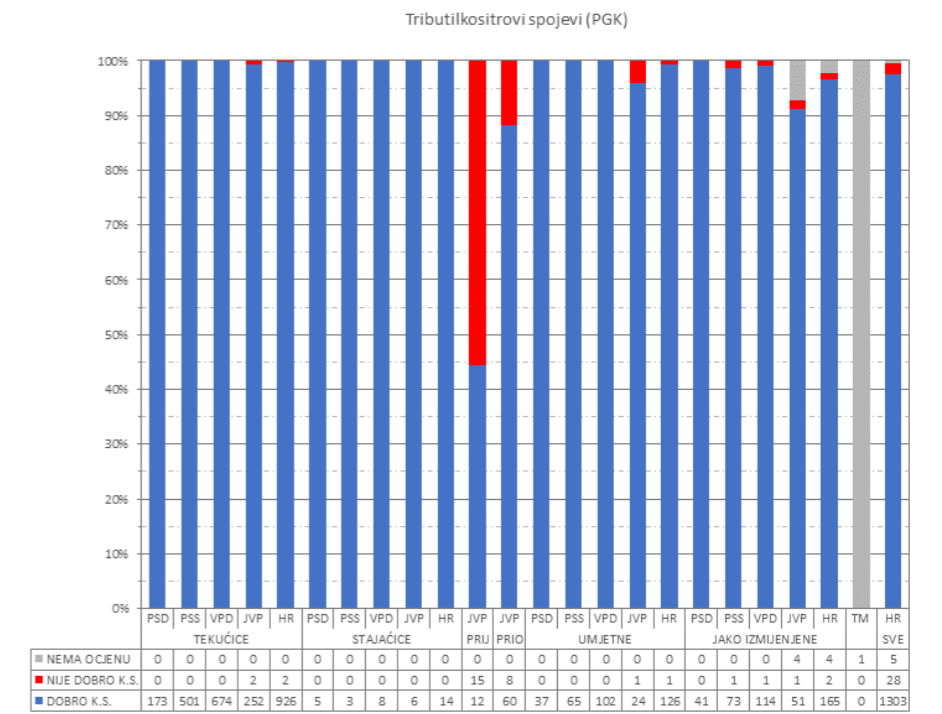
SI 9. Stanje na zaštićenim područjima F, sva vodna tijela



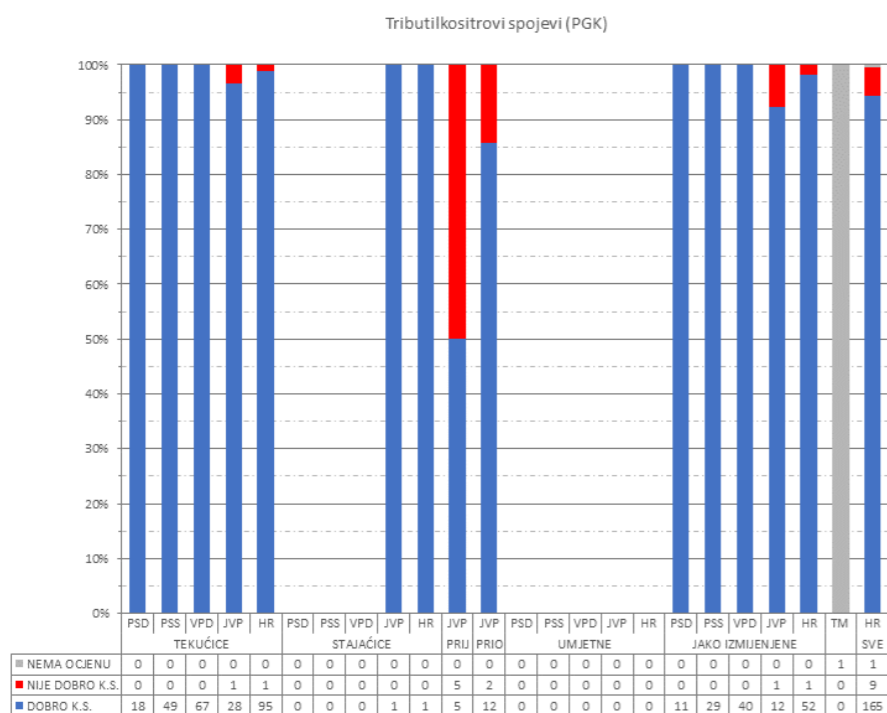
SI 10. Stanje na zaštićenim područjima A, vodna tijela za koja postoji obaveza izvješćivanja



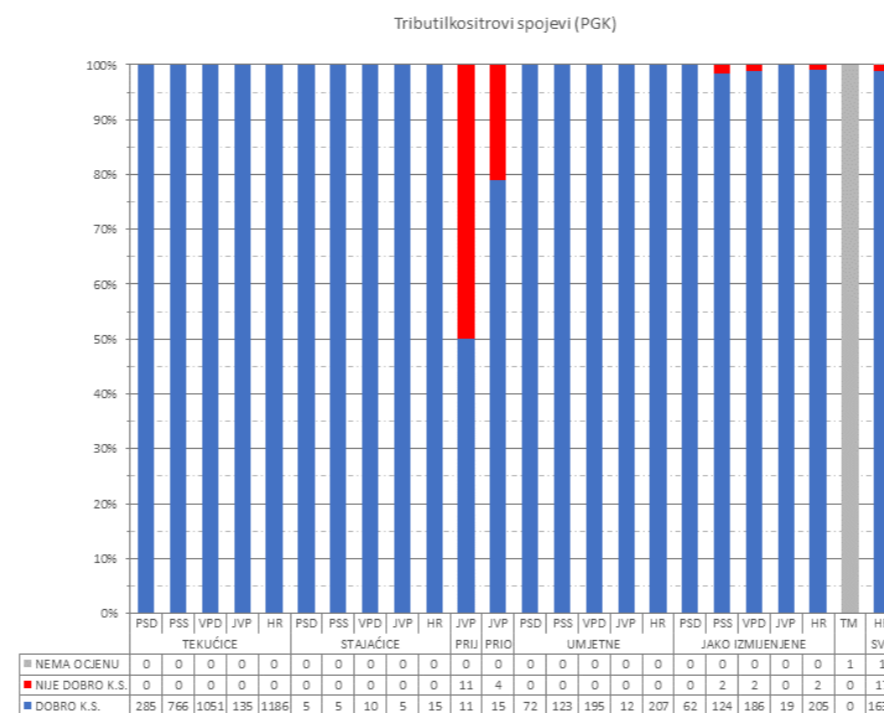
SI 12. Stanje na zaštićenim područjima C, vodna tijela za koja postoji obaveza izvješćivanja



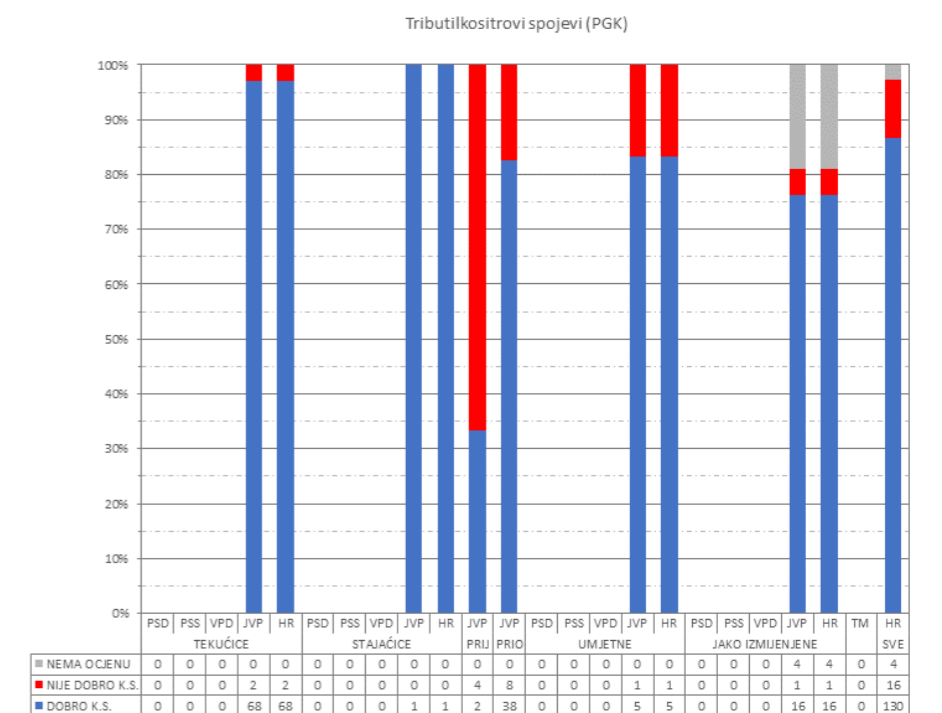
SI 14. Stanje na zaštićenim područjima E, vodna tijela za koja postoji obaveza izvješćivanja



SI 11. Stanje na zaštićenim područjima B, vodna tijela za koja postoji obaveza izvješćivanja



SI 13. Stanje na zaštićenim područjima D, vodna tijela za koja postoji obaveza izvješćivanja



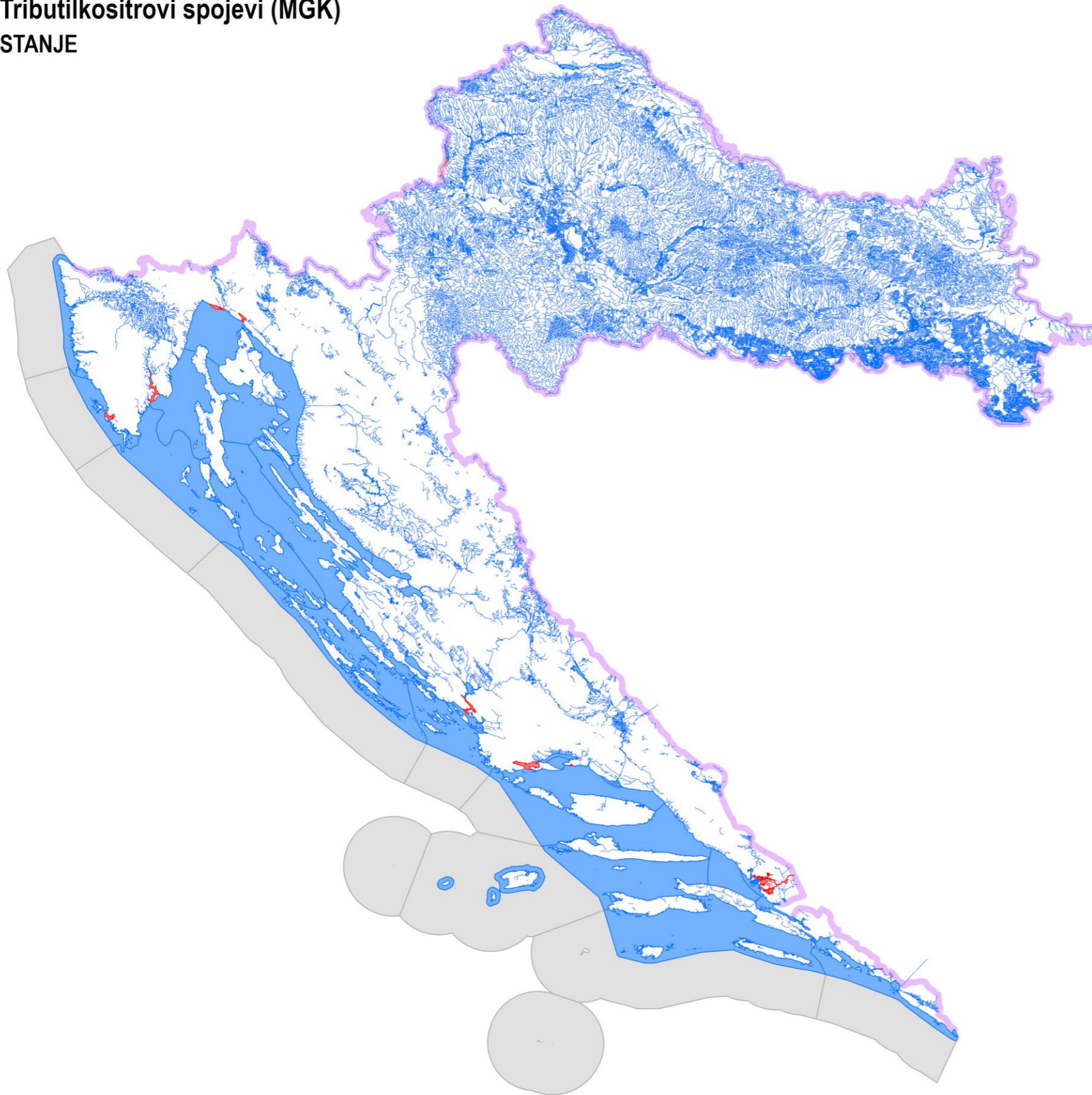
SI 15. Stanje na zaštićenim područjima F, vodna tijela za koja postoji obaveza izvješćivanja

- A. područja zaštite vode namijenjena za ljudsku potrošnju ili rezervirane za te namjene u budućnosti
- B. područja pogodna za zaštitu gospodarski značajnih vodenih organizama

- C. područja za kupanje i rekreaciju
- D. područja podložna eutrofikaciji i područja ranjiva na nitrate

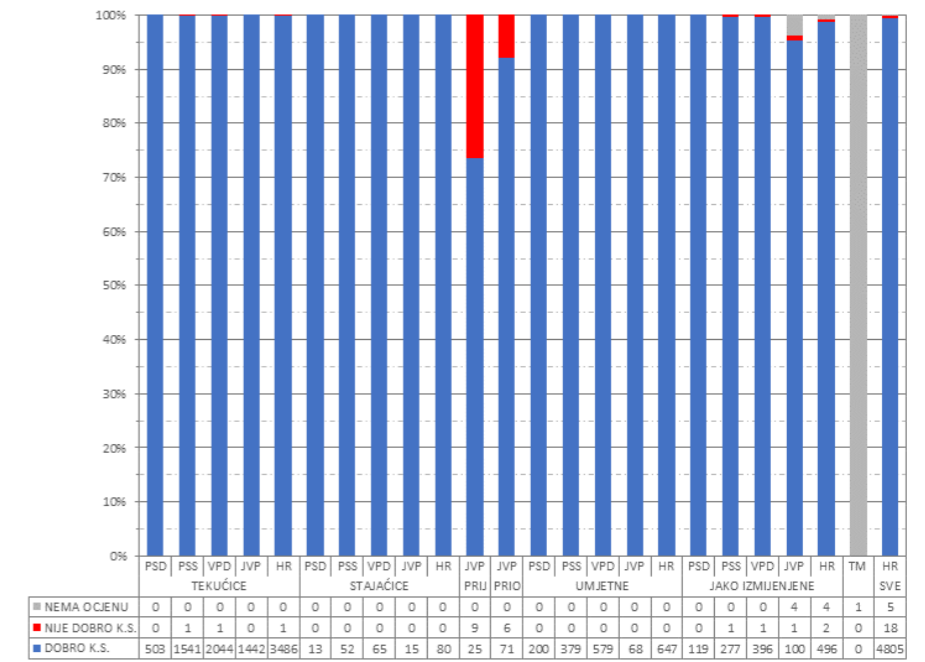
- E. područja namijenjena zaštiti staništa ili vrsta gdje je održavanje ili poboljšanje stanja voda bitan element njihove zaštite
- F. područja loše izmjene voda priobalnim vodama, osjetljivost kojih se ocjenjuje u odnosu na ispuštanje komunalnih otpadnih voda

Tributilkositrovi spojevi (MGK) STANJE



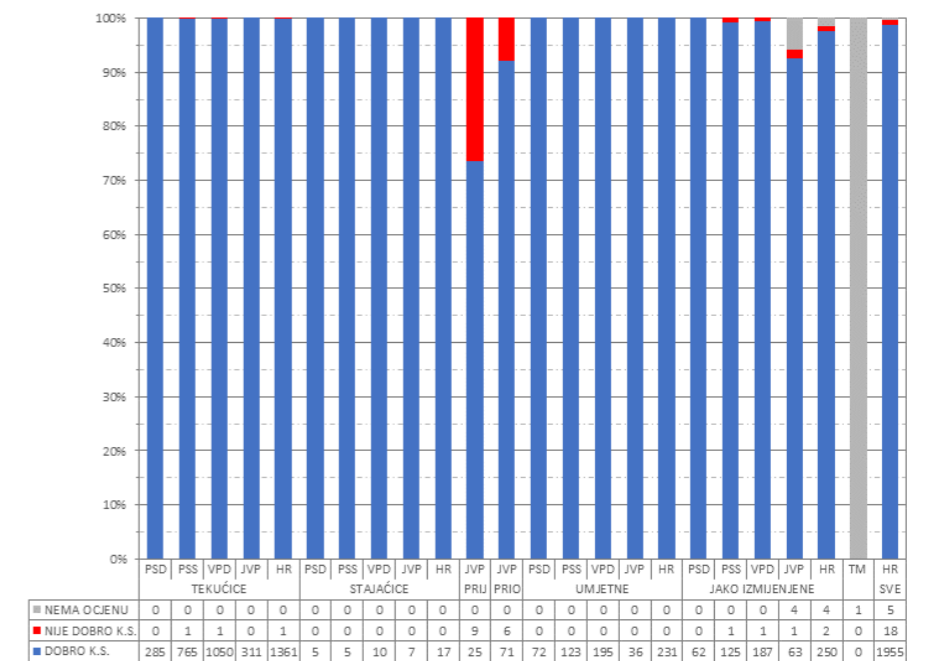
Sl 1. Kartografski prikaz stanja vodnih tijela

Tributilkositrovi spojevi (MGK)

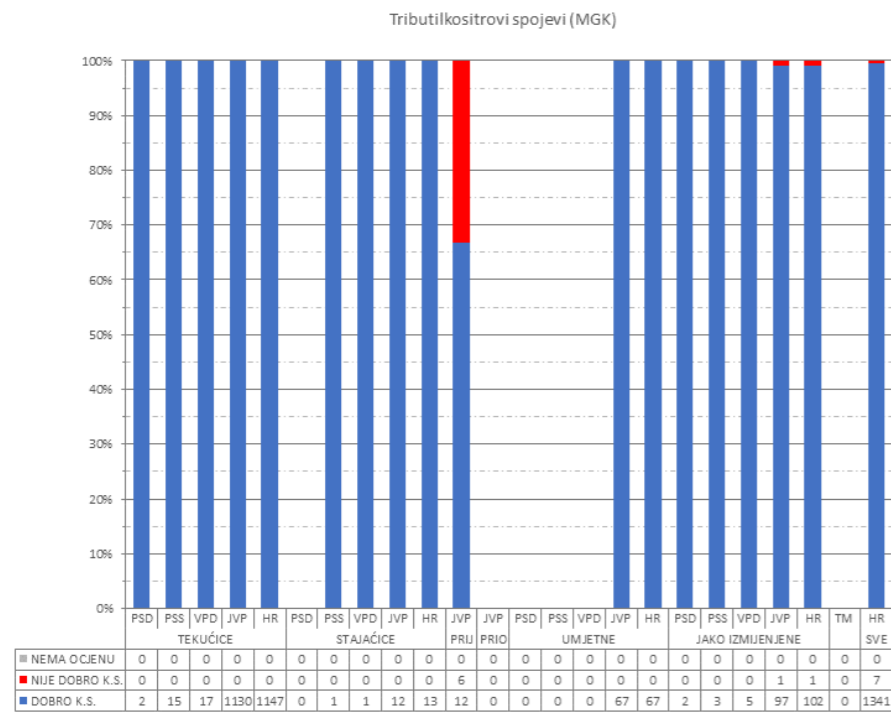


Sl 2. Sva vodna tijela

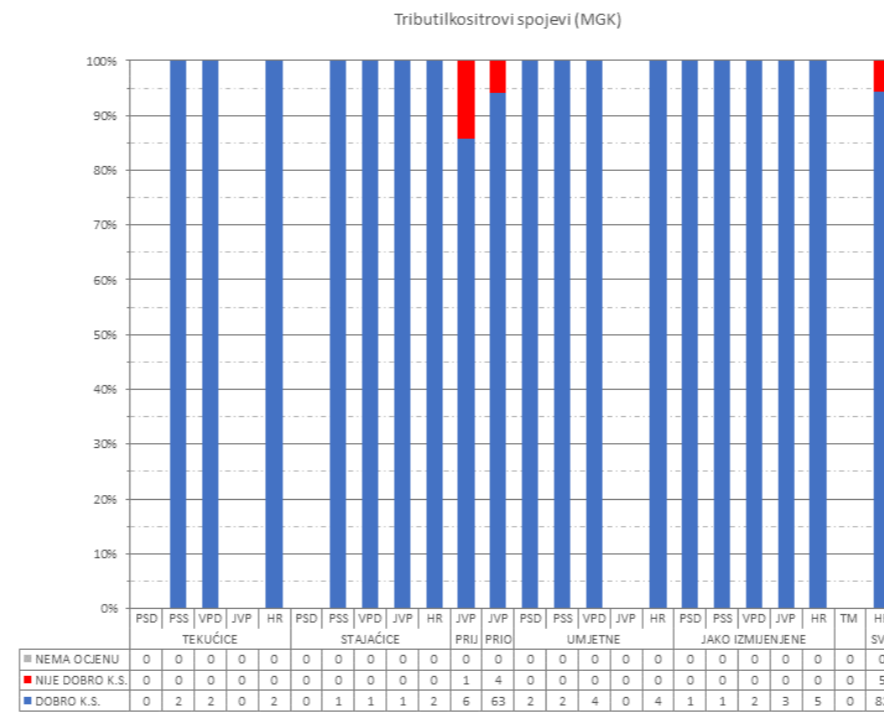
Tributilkositrovi spojevi (MGK)



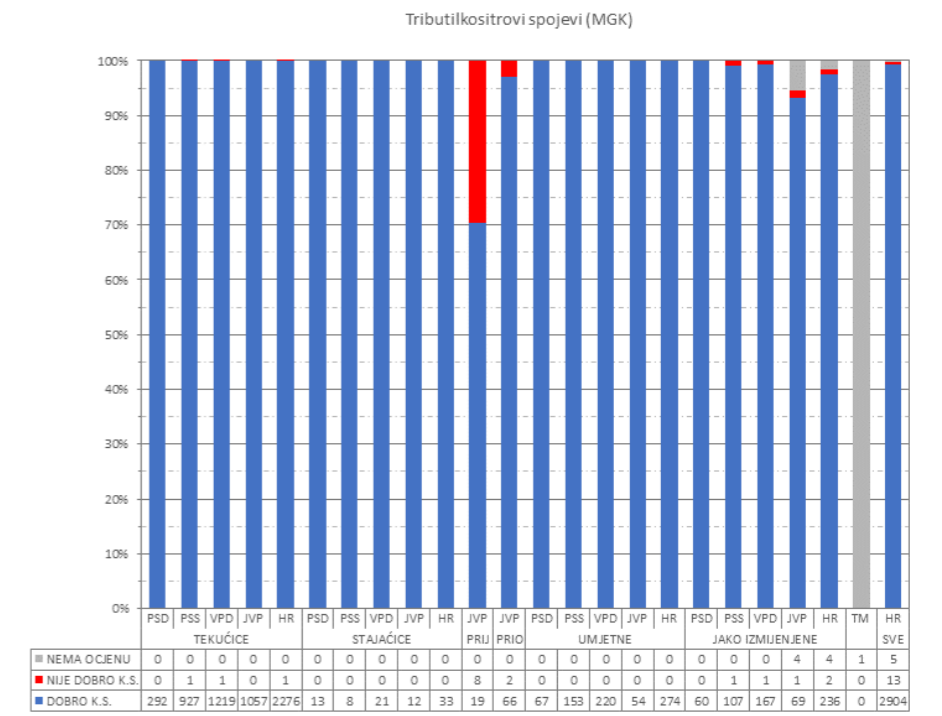
Sl 3. Vodna tijela za koja postoji obaveza izvješćivanja



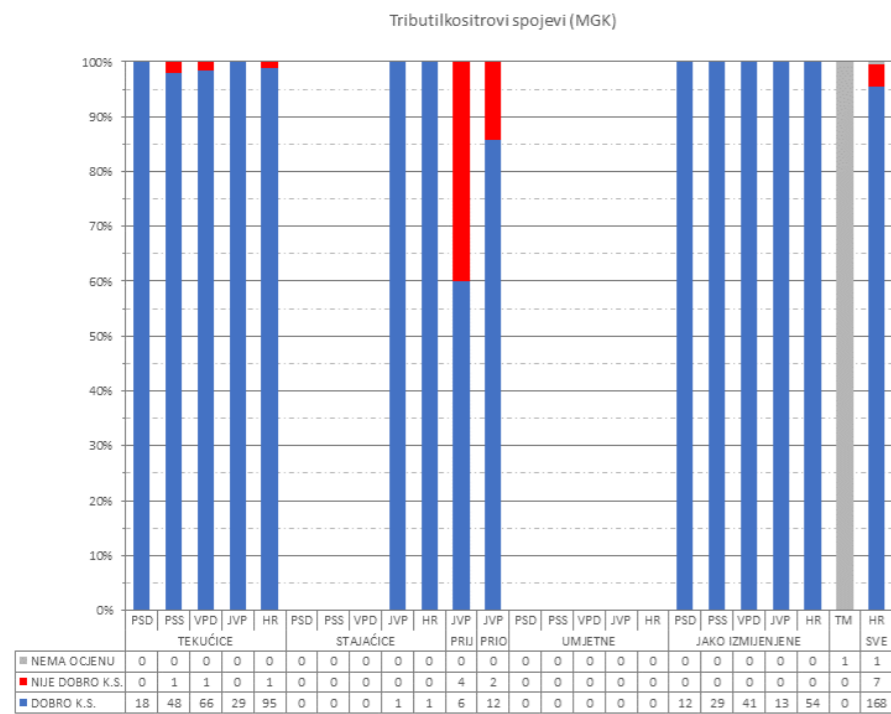
SI 4. Stanje na zaštićenim područjima A, sva vodna tijela



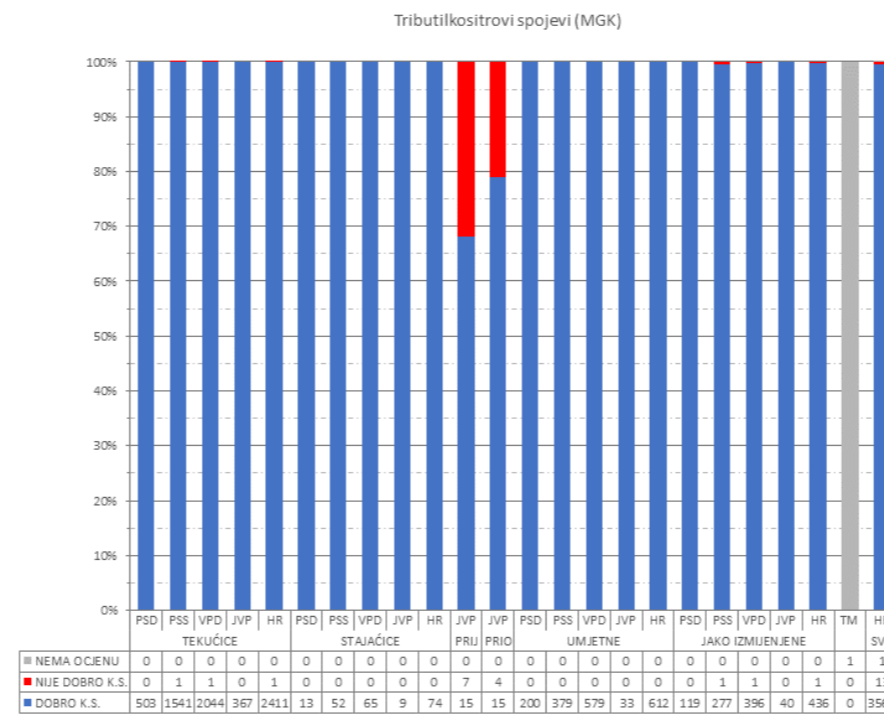
SI 6. Stanje na zaštićenim područjima C, sva vodna tijela



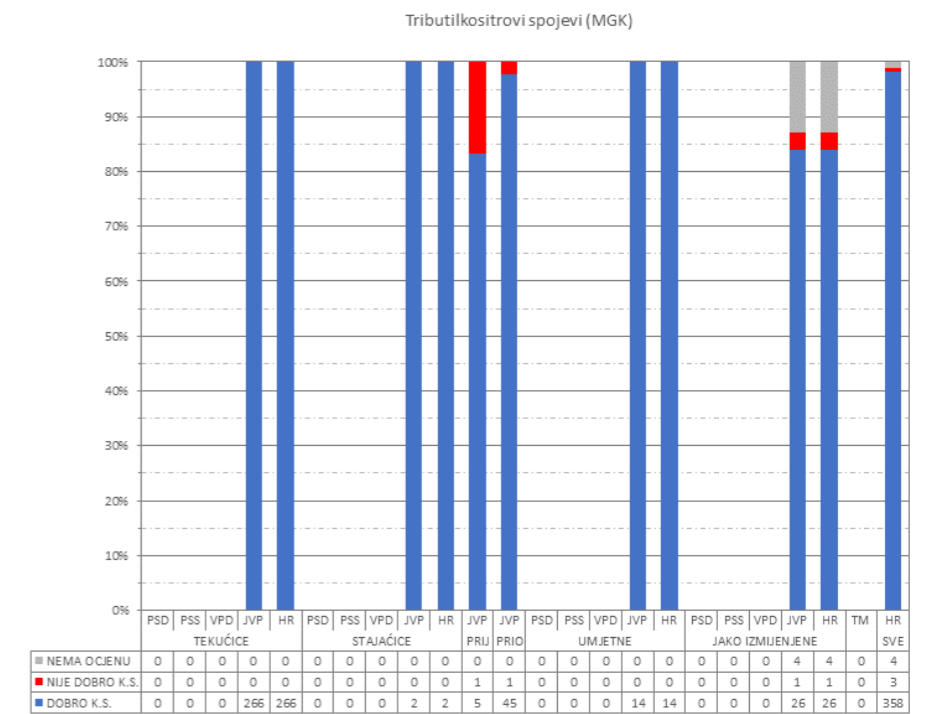
SI 8. Stanje na zaštićenim područjima E, sva vodna tijela



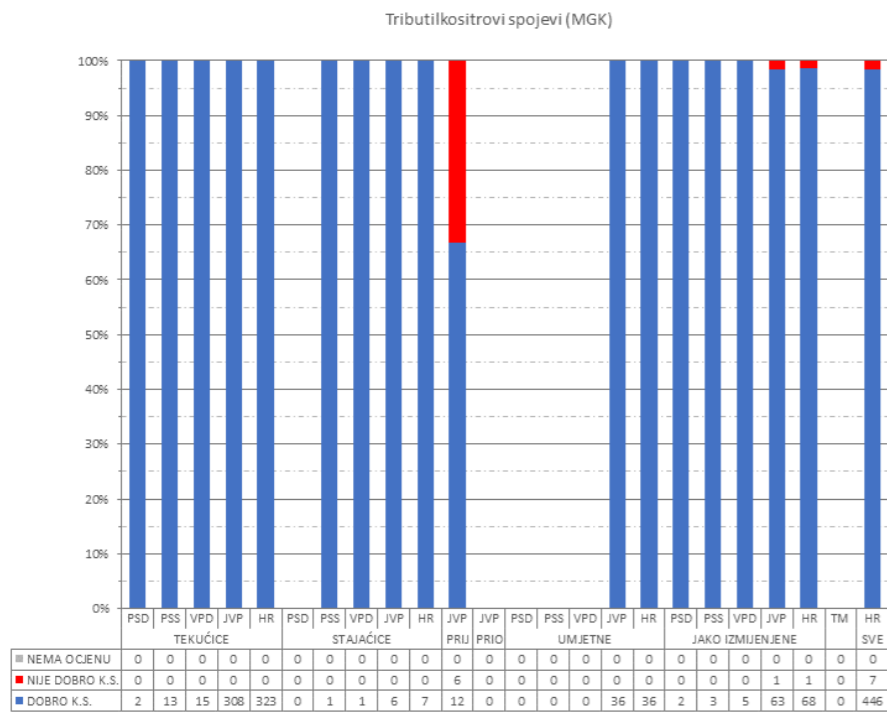
SI 5. Stanje na zaštićenim područjima B, sva vodna tijela



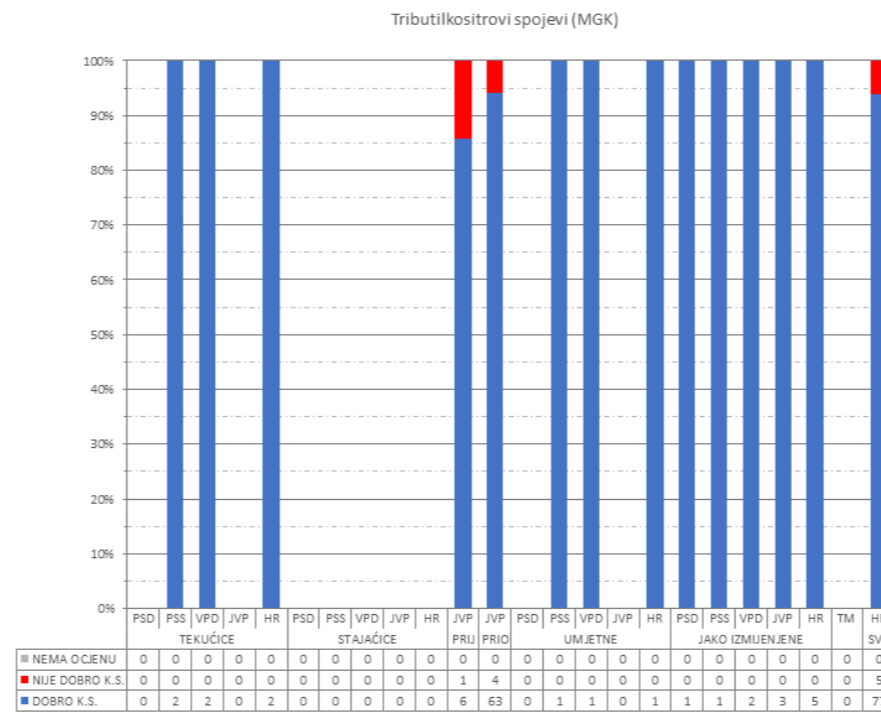
SI 7. Stanje na zaštićenim područjima D, sva vodna tijela



SI 9. Stanje na zaštićenim područjima F, sva vodna tijela



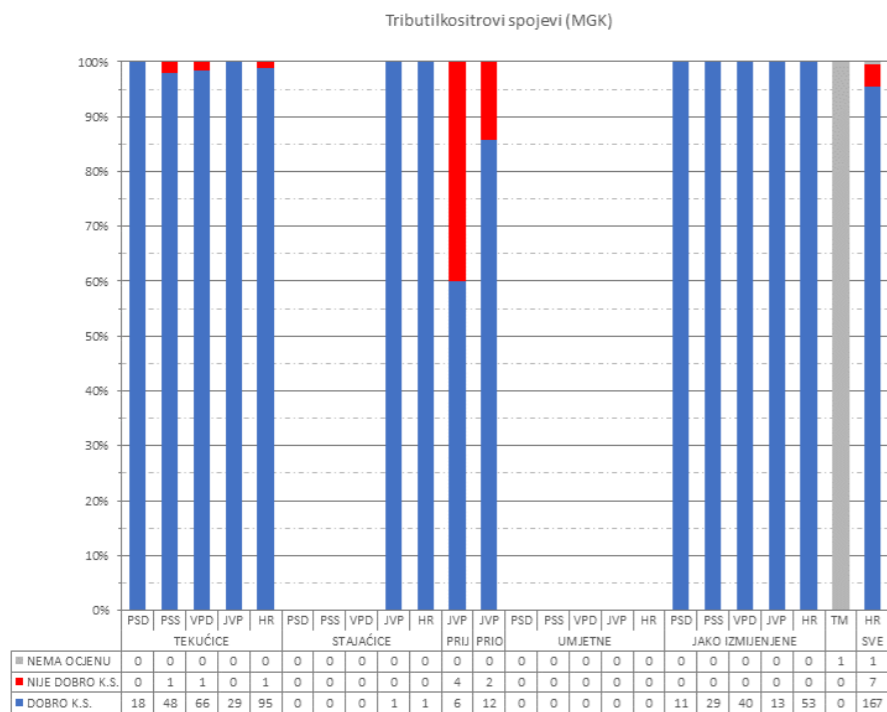
SI 10. Stanje na zaštićenim područjima A, vodna tijela za koja postoji obaveza izvješćivanja



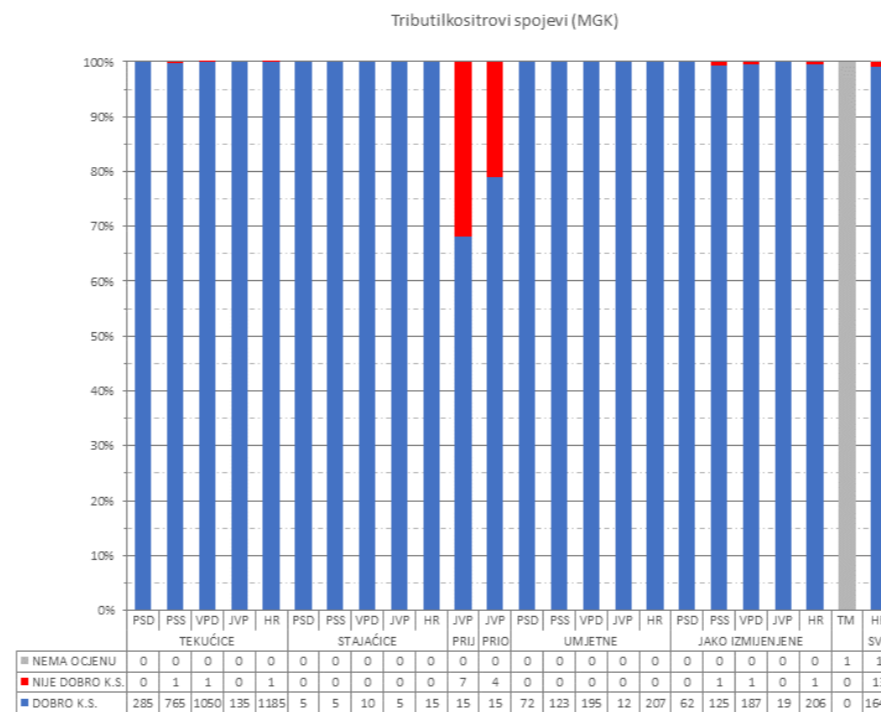
SI 12. Stanje na zaštićenim područjima C, vodna tijela za koja postoji obaveza izvješćivanja



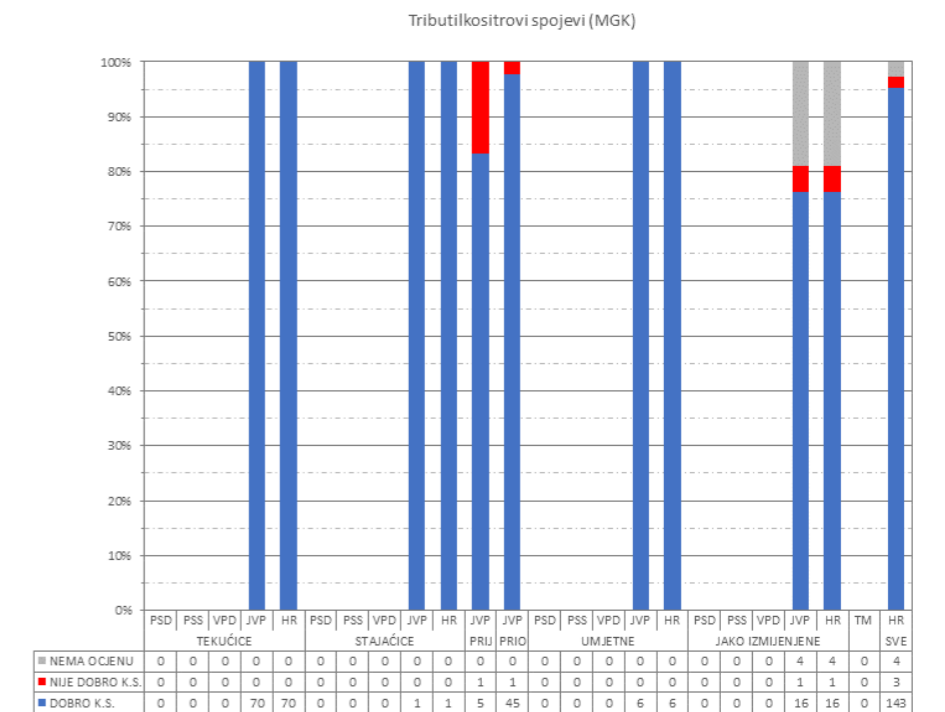
SI 14. Stanje na zaštićenim područjima E, vodna tijela za koja postoji obaveza izvješćivanja



SI 11. Stanje na zaštićenim područjima B, vodna tijela za koja postoji obaveza izvješćivanja



SI 13. Stanje na zaštićenim područjima D, vodna tijela za koja postoji obaveza izvješćivanja



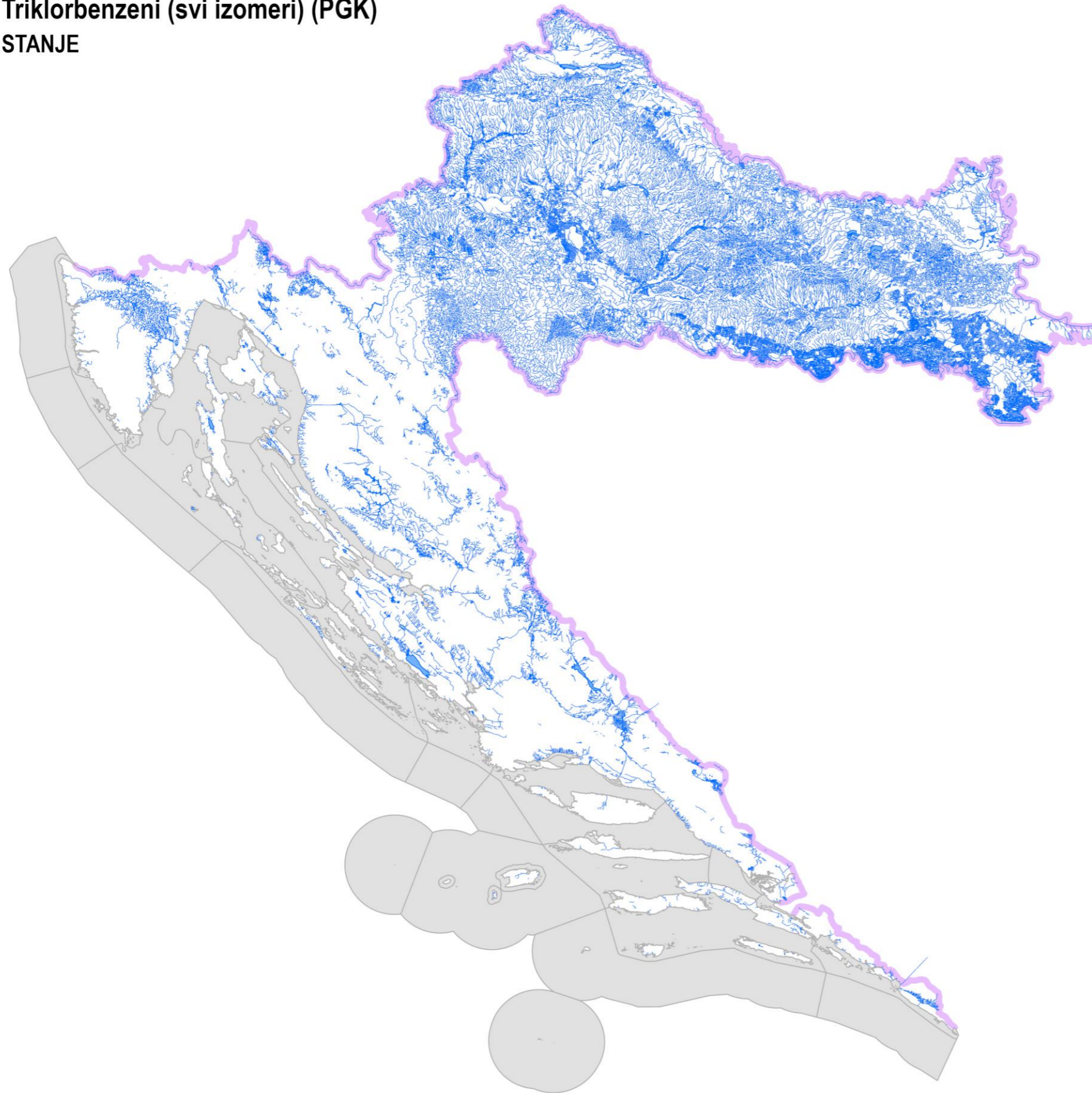
SI 15. Stanje na zaštićenim područjima F, vodna tijela za koja postoji obaveza izvješćivanja

- A. područja zaštite vode namijenjena za ljudsku potrošnju ili rezervirane za te namjene u budućnosti
- B. područja pogodna za zaštitu gospodarski značajnih vodenih organizama

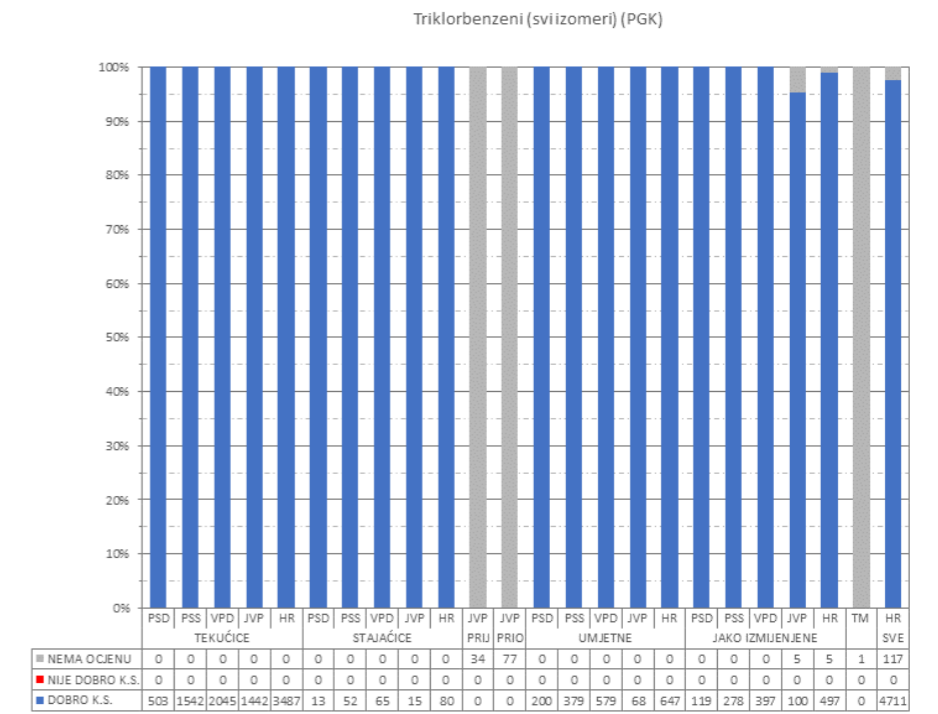
- C. područja za kupanje i rekreaciju
- D. područja podložna eutrofikaciji i područja ranjiva na nitrate

- E. područja namijenjena zaštiti staništa ili vrsta gdje je održavanje ili poboljšanje stanja voda bitan element njihove zaštite
- F. područja loše izmjene voda priobalnim vodama, osjetljivost kojih se ocjenjuje u odnosu na ispuštanje komunalnih otpadnih voda

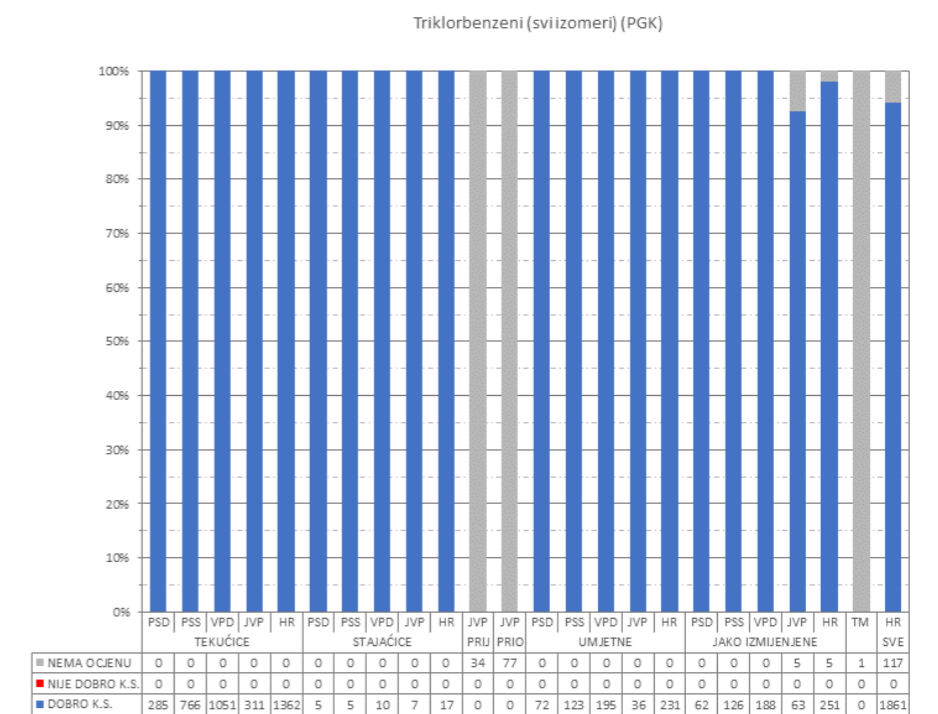
Triklorbenzeni (svi izomeri) (PGK) STANJE



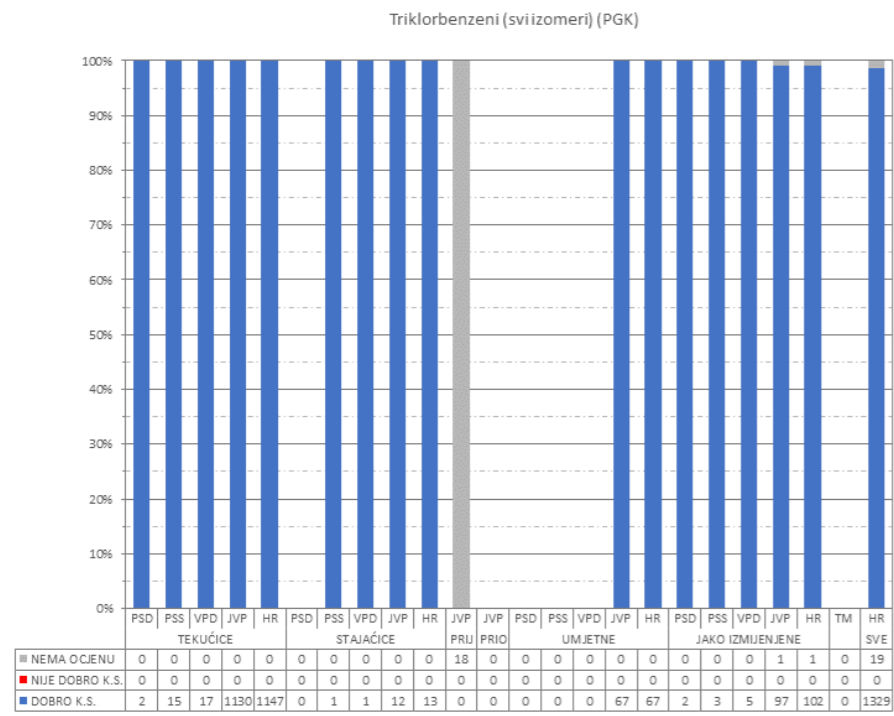
SI 1. Kartografski prikaz stanja vodnih tijela



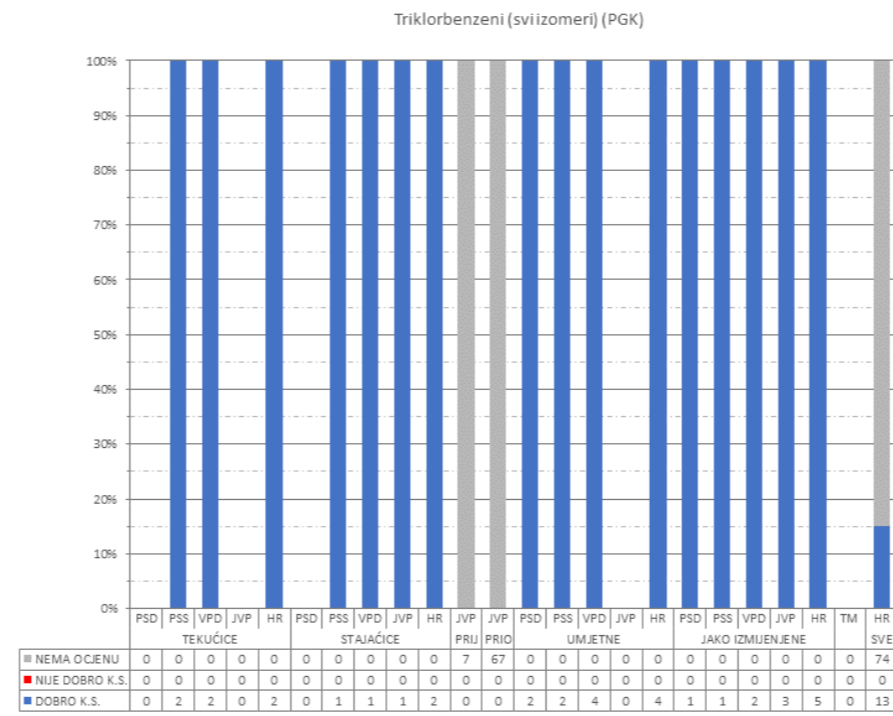
SI 2. Sva vodna tijela



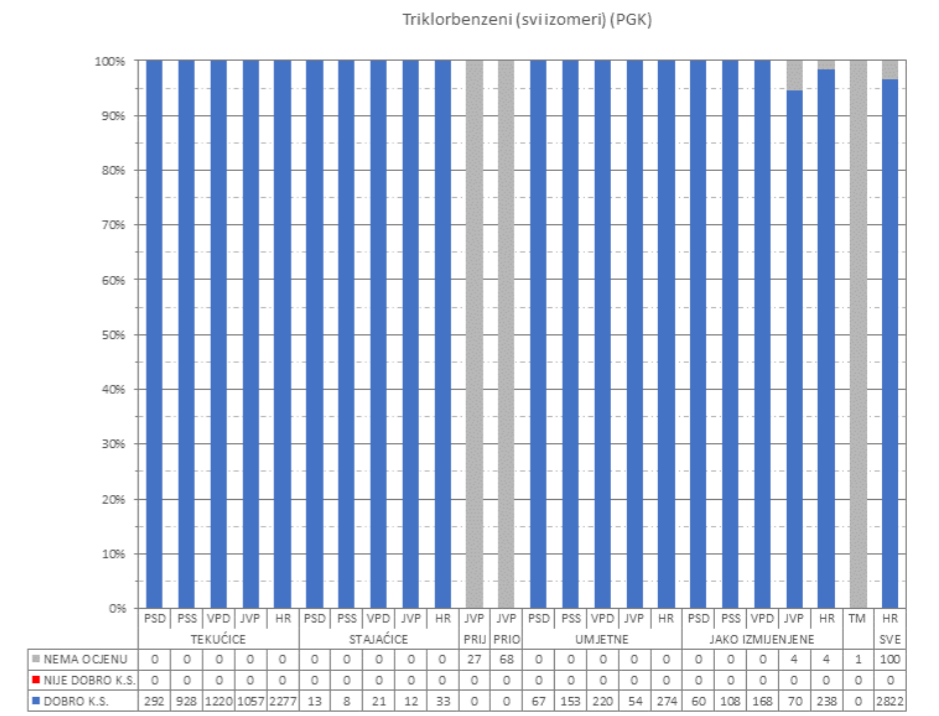
SI 3. Vodna tijela za koja postoji obaveza izvješćivanja



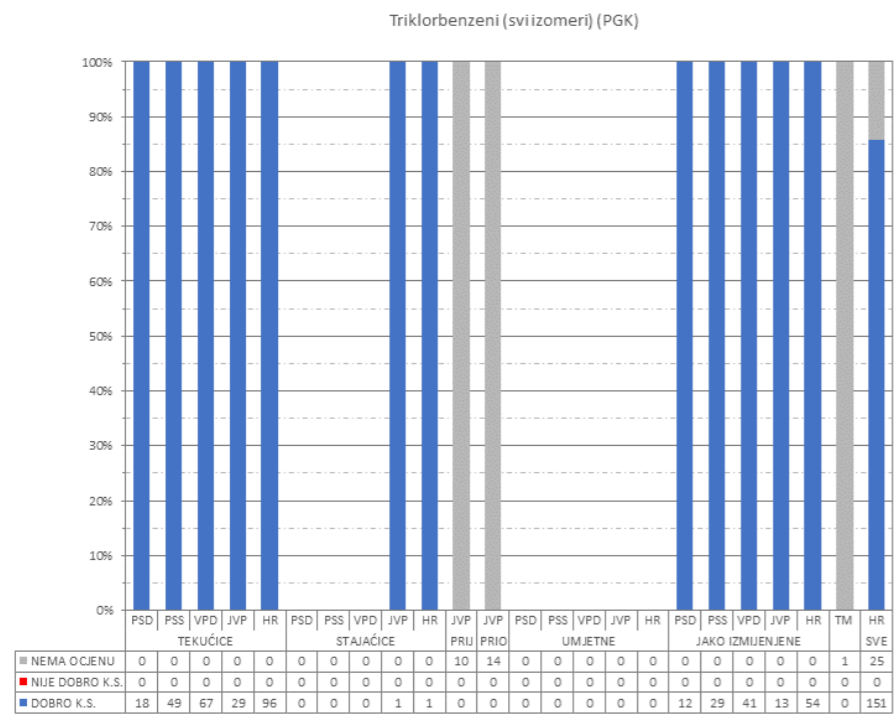
SI 4. Stanje na zaštićenim područjima A, sva vodna tijela



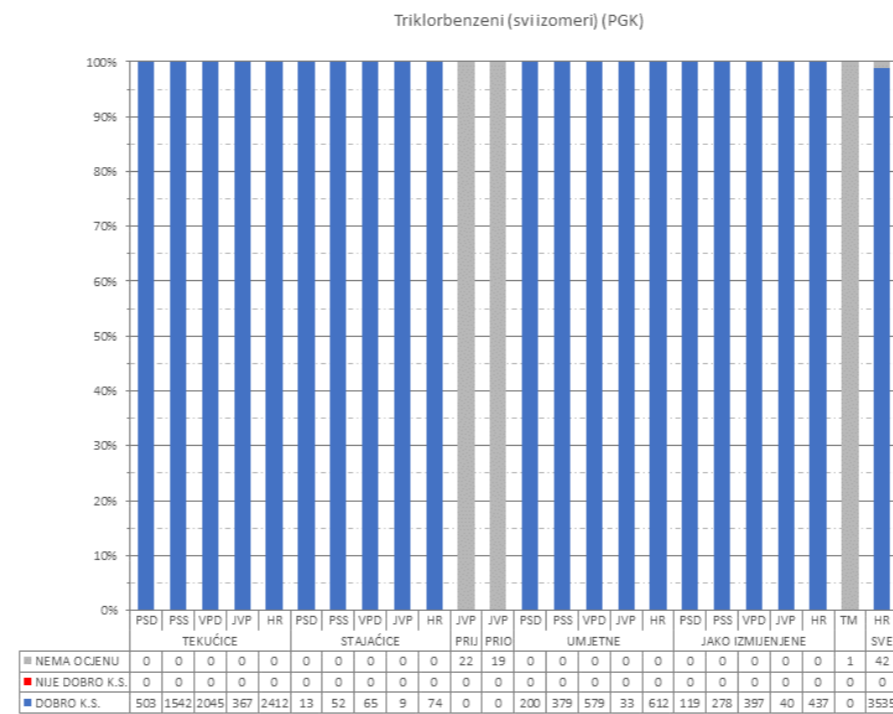
SI 6. Stanje na zaštićenim područjima C, sva vodna tijela



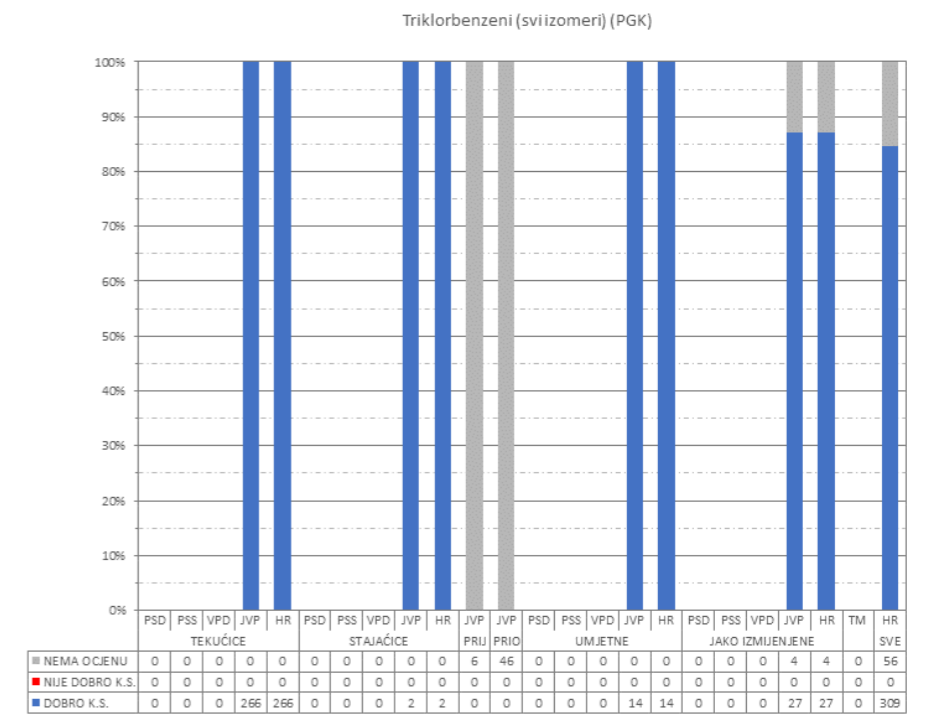
SI 8. Stanje na zaštićenim područjima E, sva vodna tijela



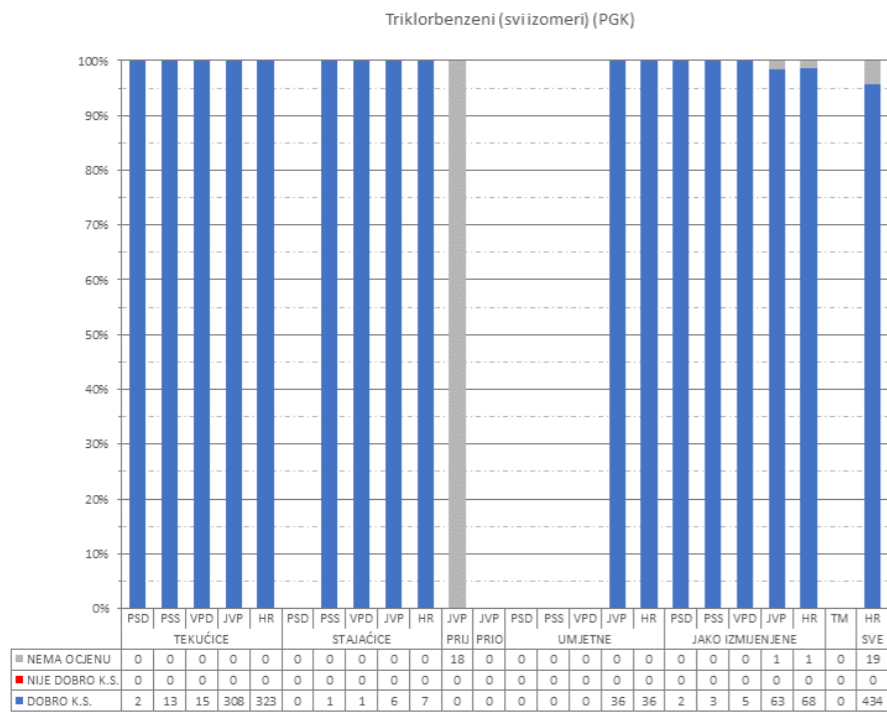
SI 5. Stanje na zaštićenim područjima B, sva vodna tijela



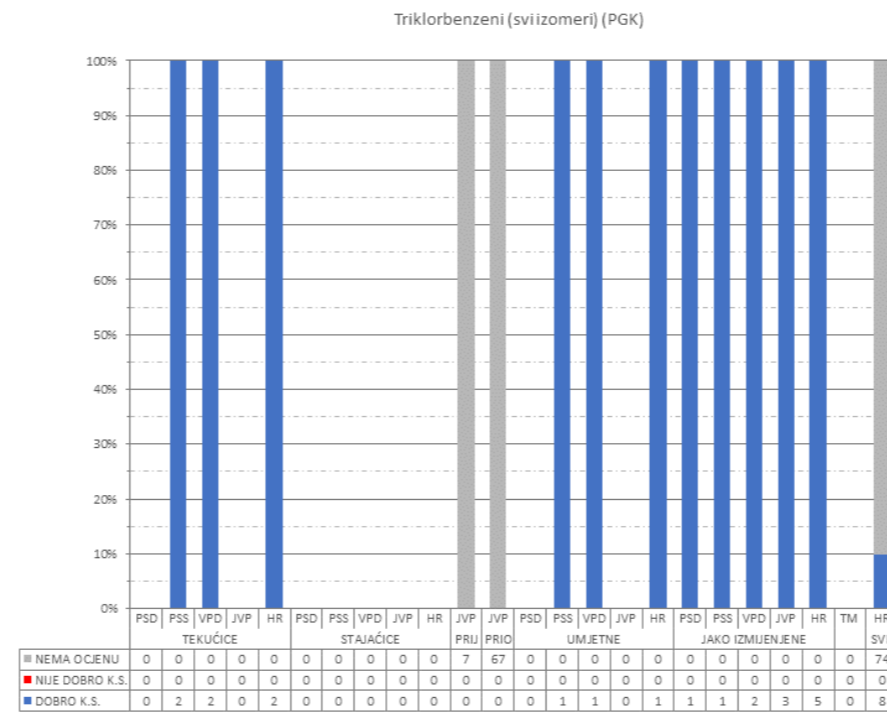
SI 7. Stanje na zaštićenim područjima D, sva vodna tijela



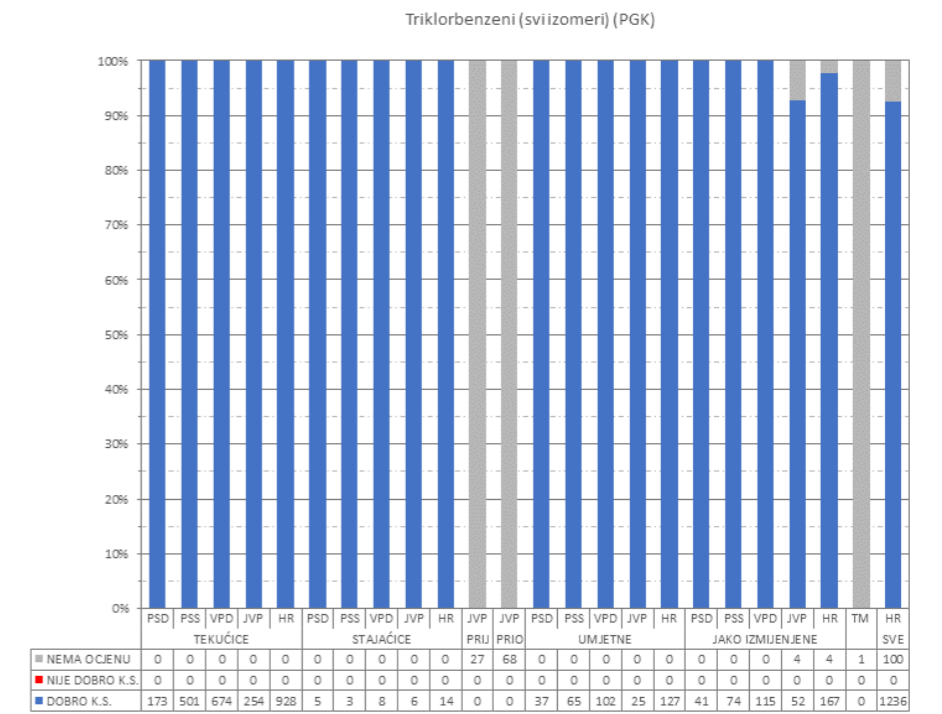
SI 9. Stanje na zaštićenim područjima F, sva vodna tijela



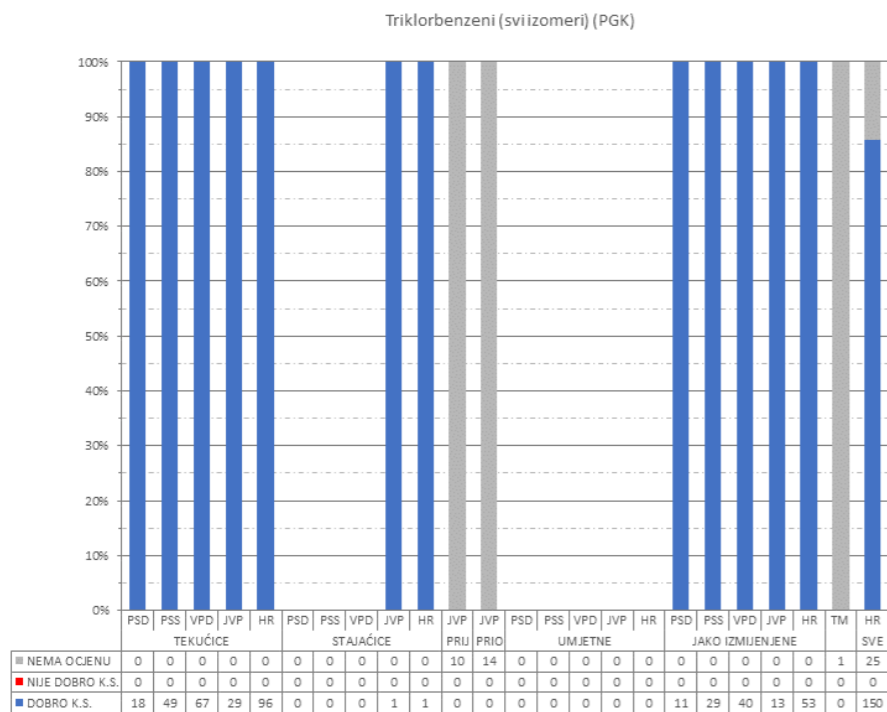
SI 10. Stanje na zaštićenim područjima A, vodna tijela za koja postoji obaveza izvješćivanja



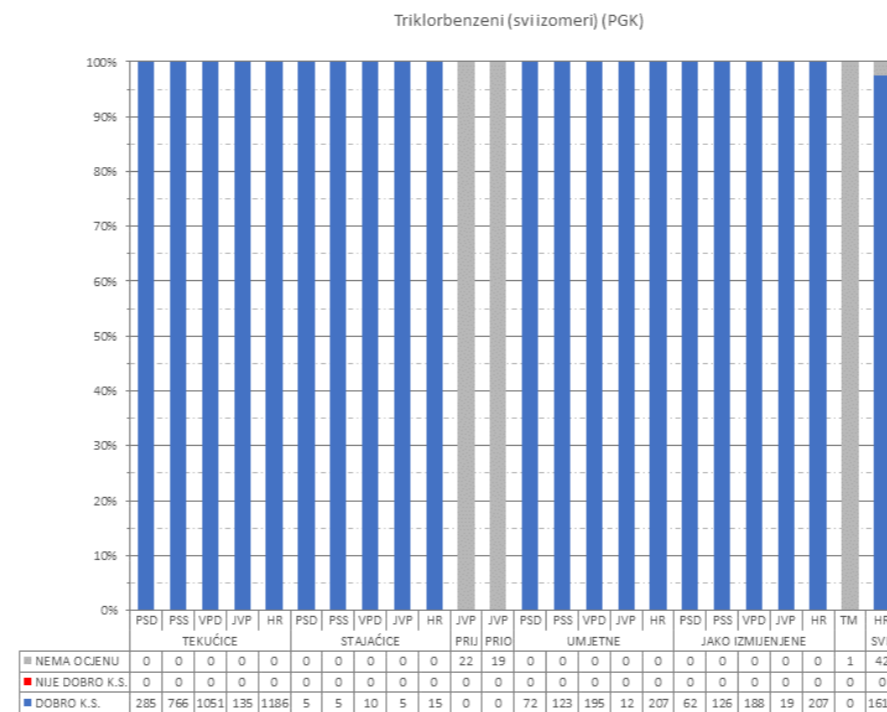
SI 12. Stanje na zaštićenim područjima C, vodna tijela za koja postoji obaveza izvješćivanja



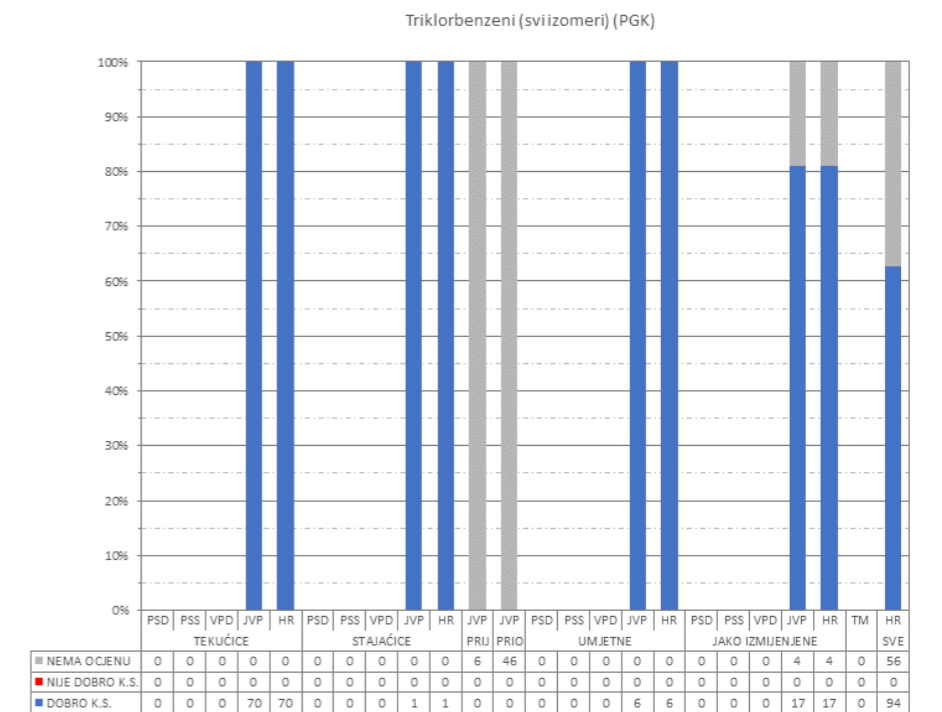
SI 14. Stanje na zaštićenim područjima E, vodna tijela za koja postoji obaveza izvješćivanja



SI 11. Stanje na zaštićenim područjima B, vodna tijela za koja postoji obaveza izvješćivanja



SI 13. Stanje na zaštićenim područjima D, vodna tijela za koja postoji obaveza izvješćivanja



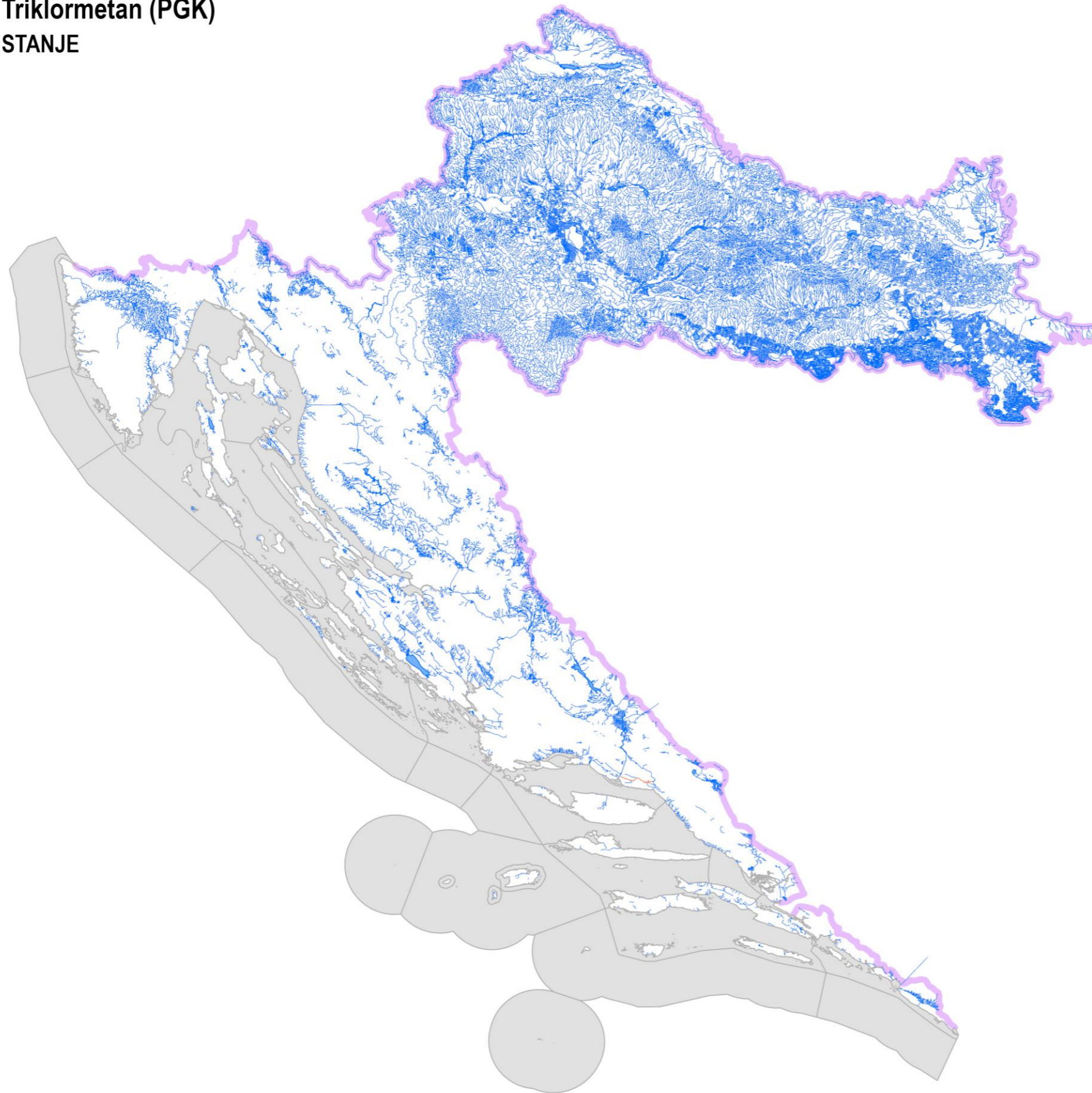
SI 15. Stanje na zaštićenim područjima F, vodna tijela za koja postoji obaveza izvješćivanja

- A. područja zaštite vode namijenjena za ljudsku potrošnju ili rezervirane za te namjene u budućnosti
- B. područja pogodna za zaštitu gospodarski značajnih vodenih organizama

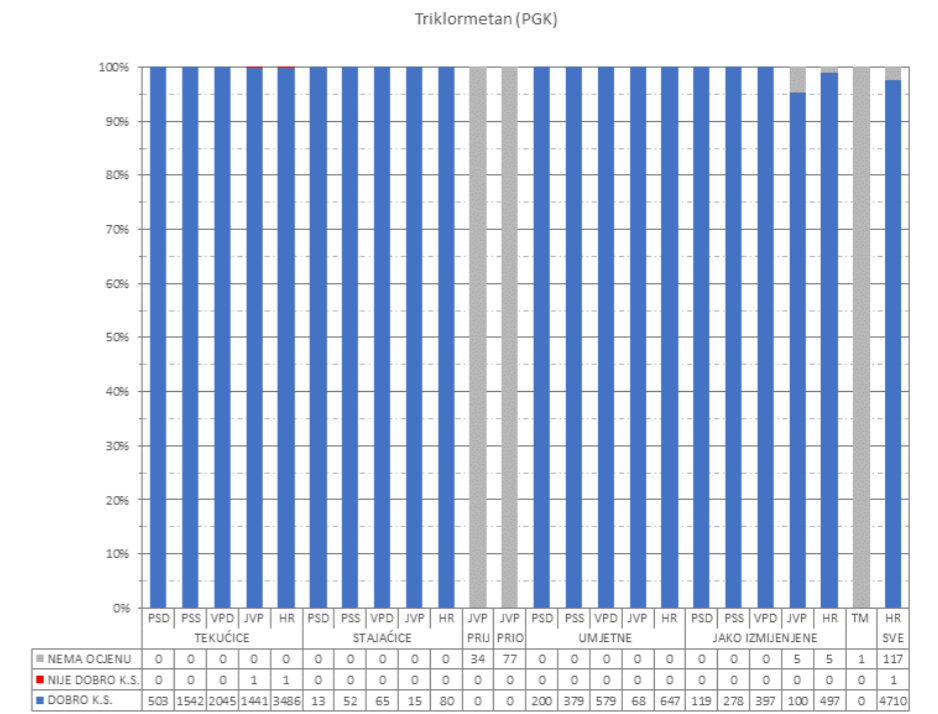
- C. područja za kupanje i rekreaciju
- D. područja podložna eutrofikaciji i područja ranjiva na nitrata

- E. područja namijenjena zaštiti staništa ili vrsta gdje je održavanje ili poboljšanje stanja voda bitan element njihove zaštite
- F. područja loše izmjenjena vodama, osjetljivost kojih se ocjenjuje u odnosu na ispuštanje komunalnih otpadnih voda

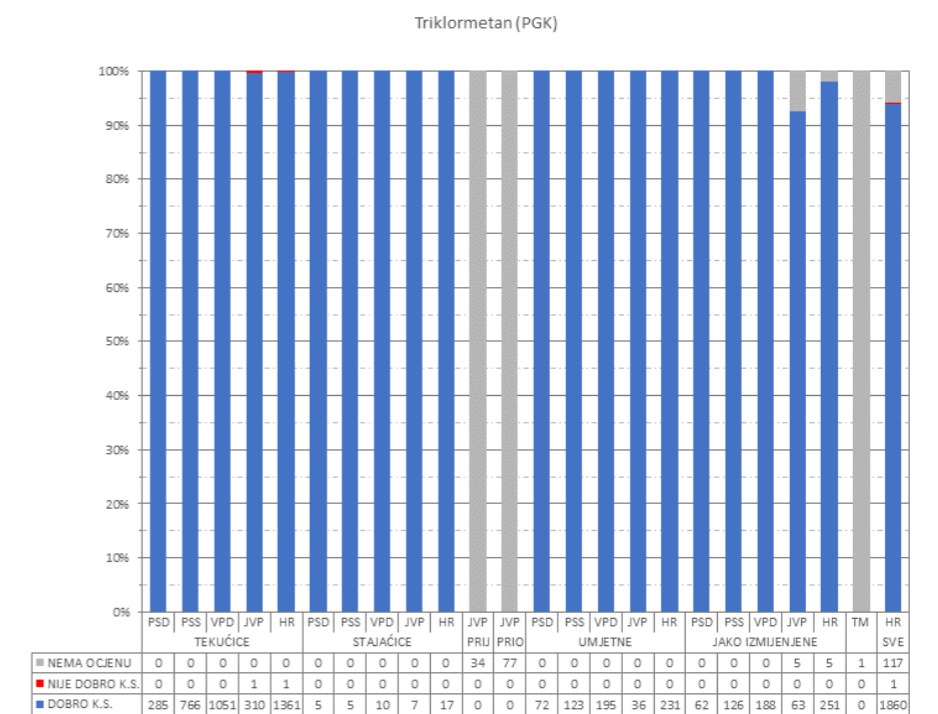
Triklormetan (PGK) STANJE



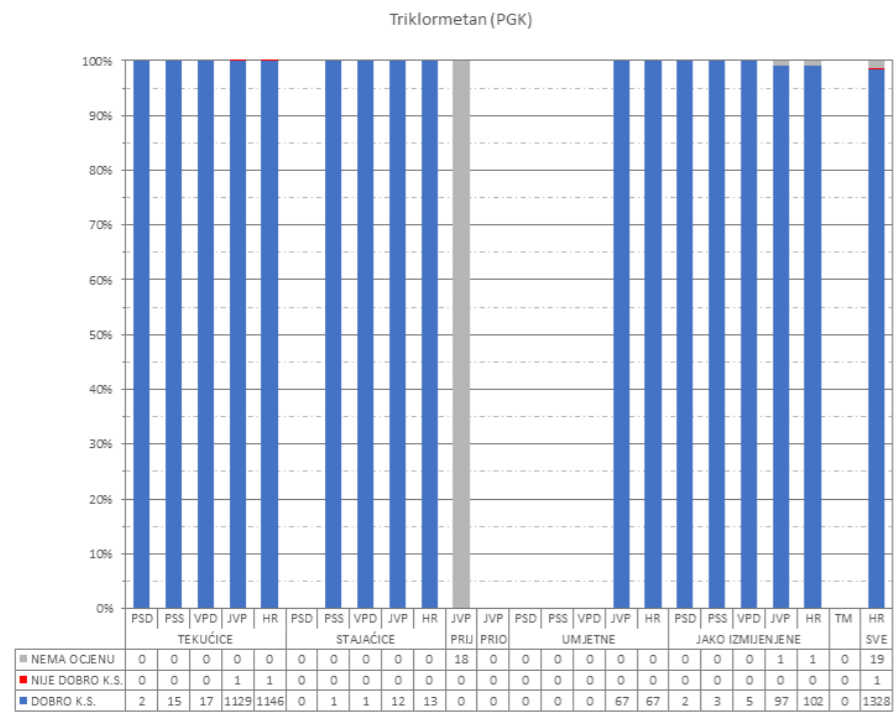
SI 1. Kartografski prikaz stanja vodnih tijela



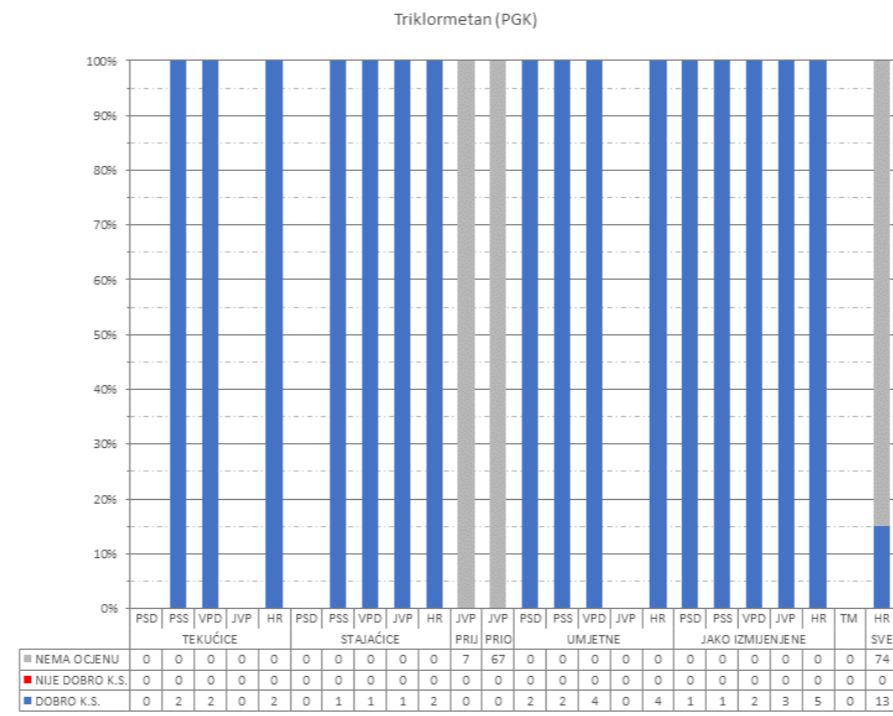
SI 2. Sva vodna tijela



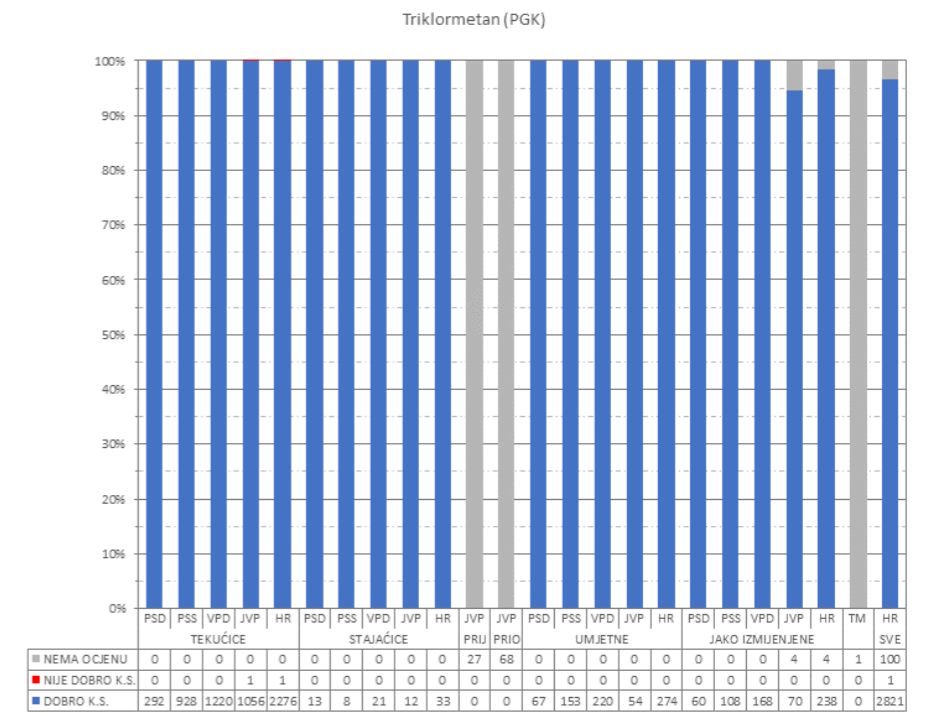
SI 3. Vodna tijela za koja postoji obaveza izvješćivanja



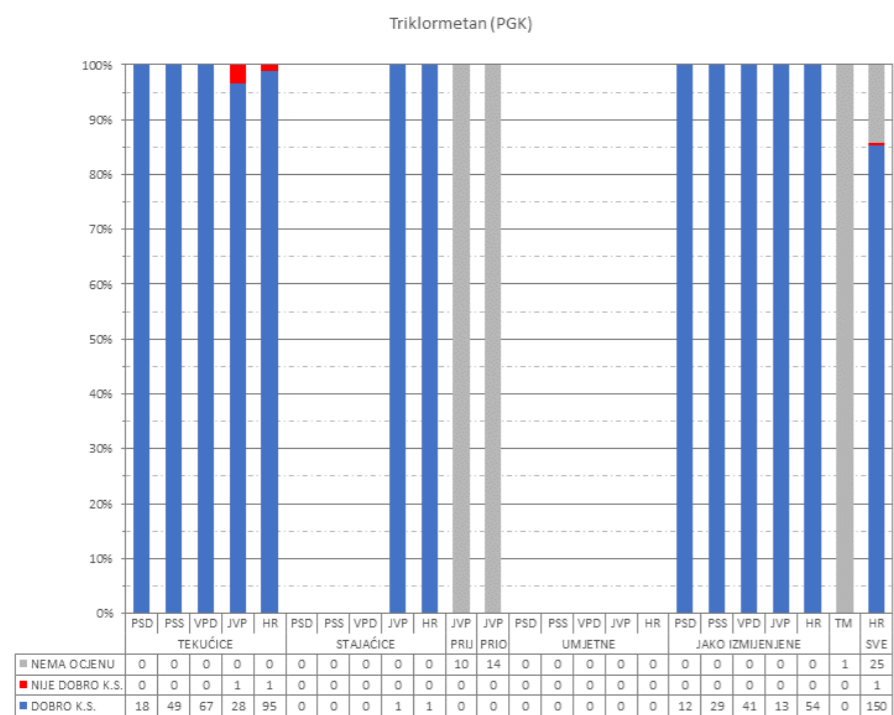
SI 4. Stanje na zaštićenim područjima A, sva vodna tijela



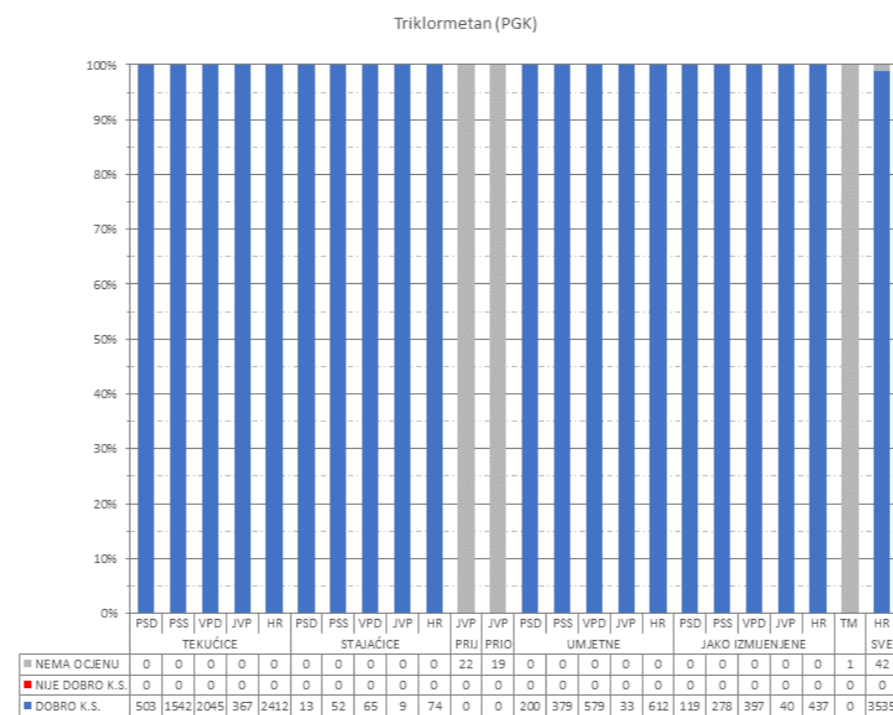
SI 6. Stanje na zaštićenim područjima C, sva vodna tijela



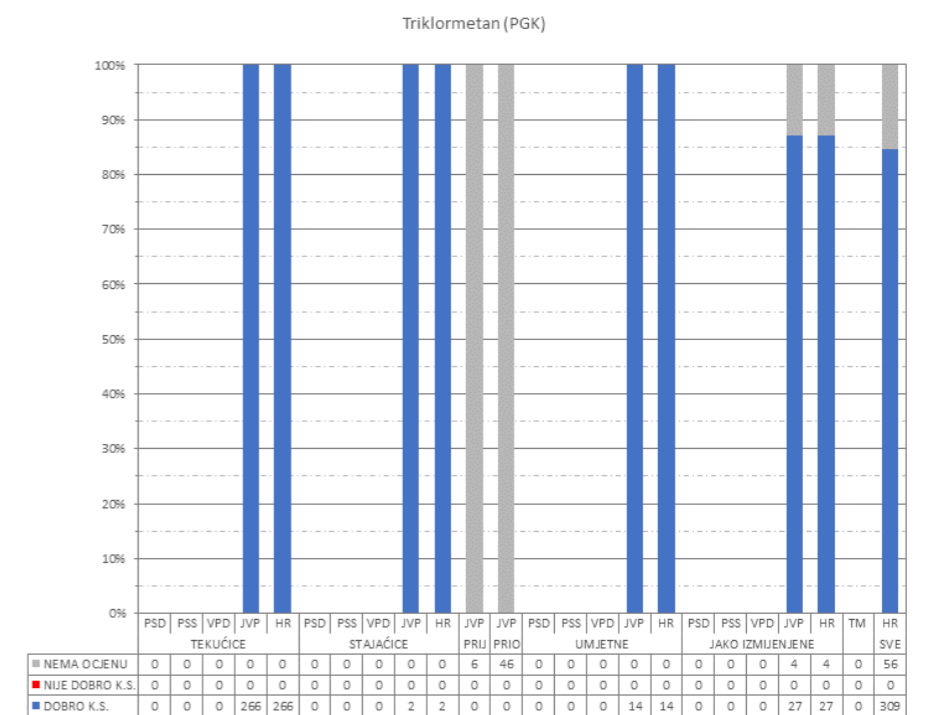
SI 8. Stanje na zaštićenim područjima E, sva vodna tijela



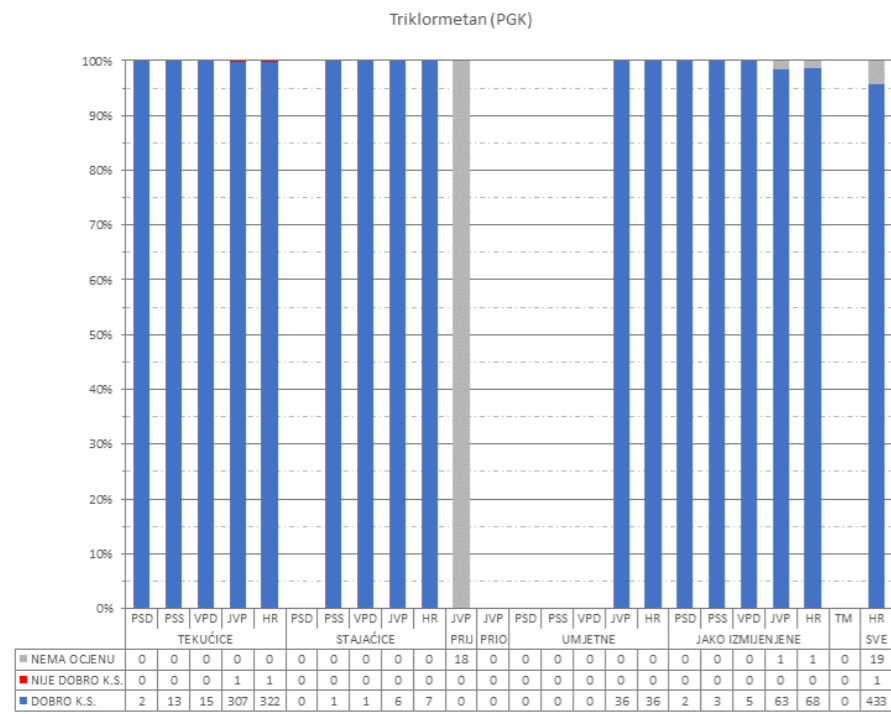
SI 5. Stanje na zaštićenim područjima B, sva vodna tijela



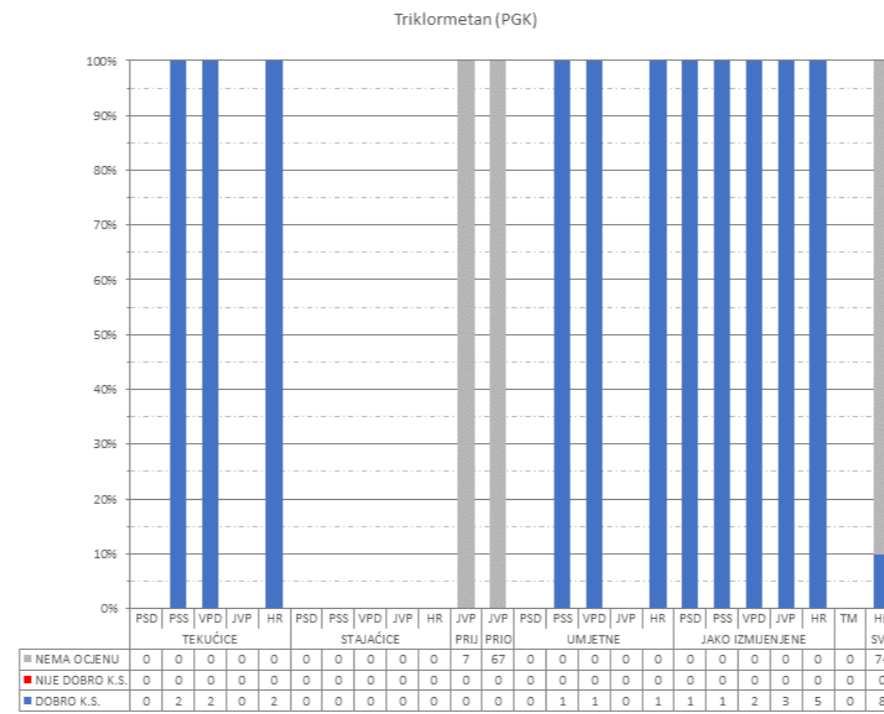
SI 7. Stanje na zaštićenim područjima D, sva vodna tijela



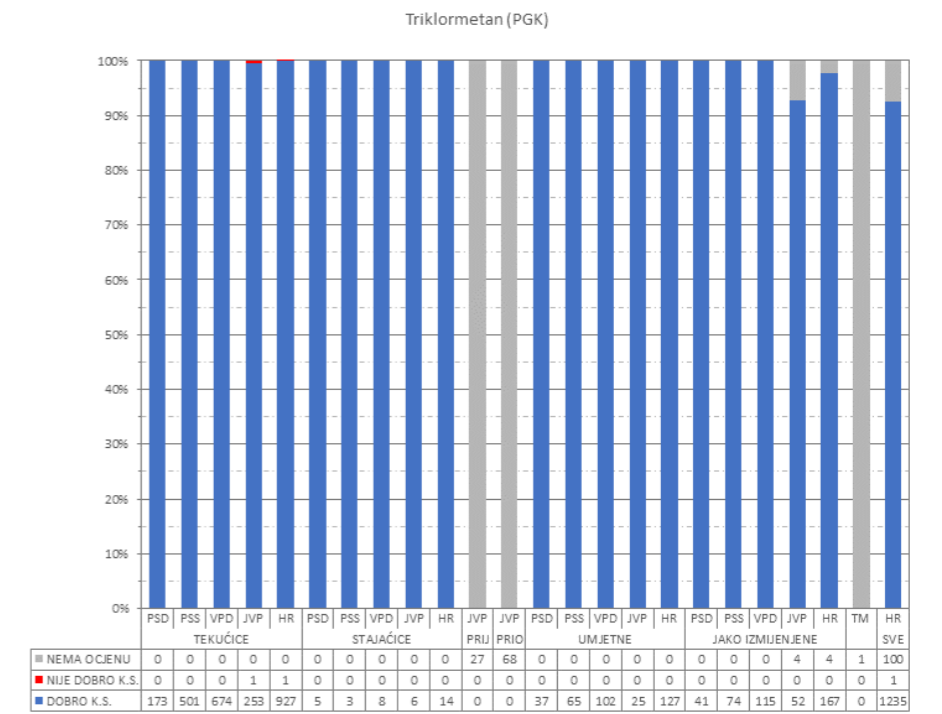
SI 9. Stanje na zaštićenim područjima F, sva vodna tijela



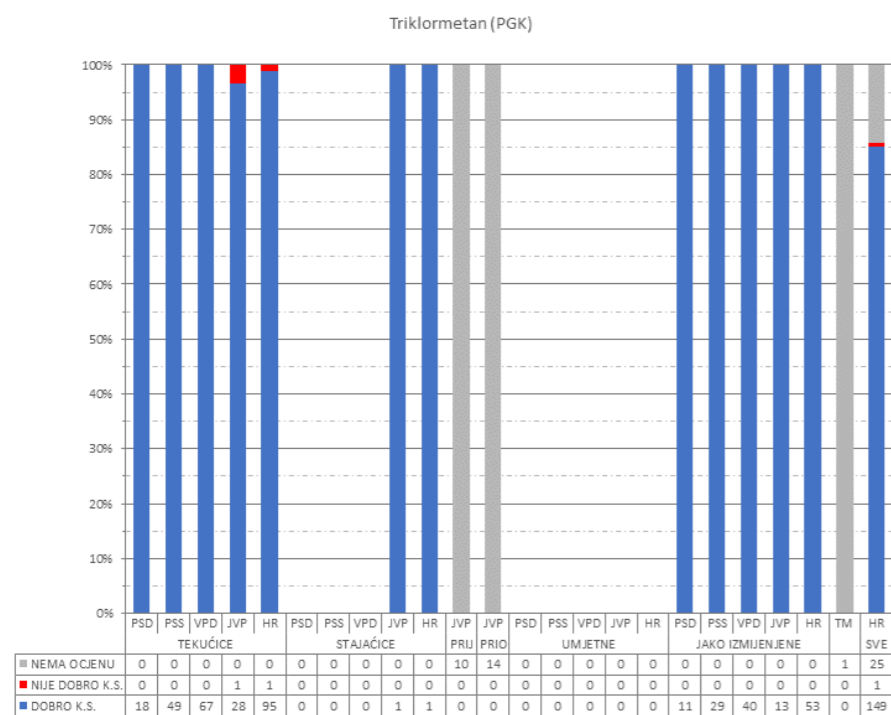
SI 10. Stanje na zaštićenim područjima A, vodna tijela za koja postoji obaveza izvješćivanja



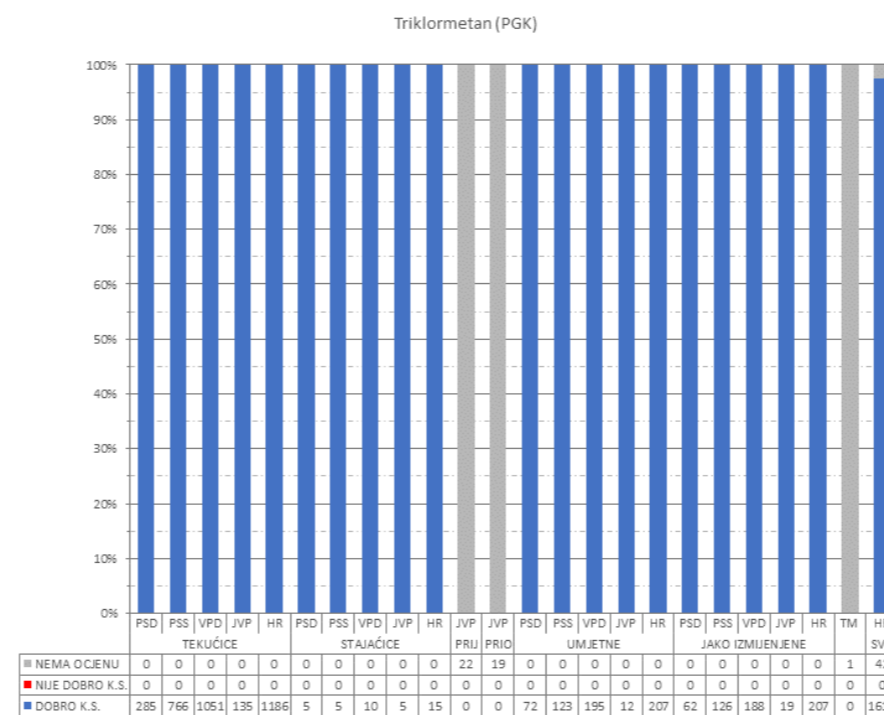
SI 12. Stanje na zaštićenim područjima C, vodna tijela za koja postoji obaveza izvješćivanja



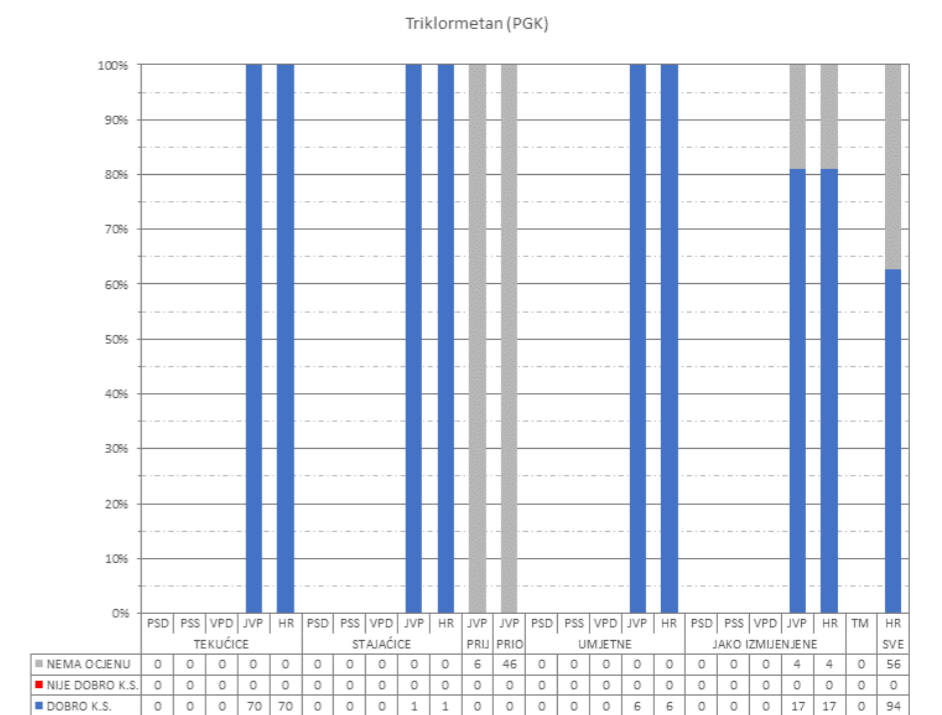
SI 14. Stanje na zaštićenim područjima E, vodna tijela za koja postoji obaveza izvješćivanja



SI 11. Stanje na zaštićenim područjima B, vodna tijela za koja postoji obaveza izvješćivanja



SI 13. Stanje na zaštićenim područjima D, vodna tijela za koja postoji obaveza izvješćivanja



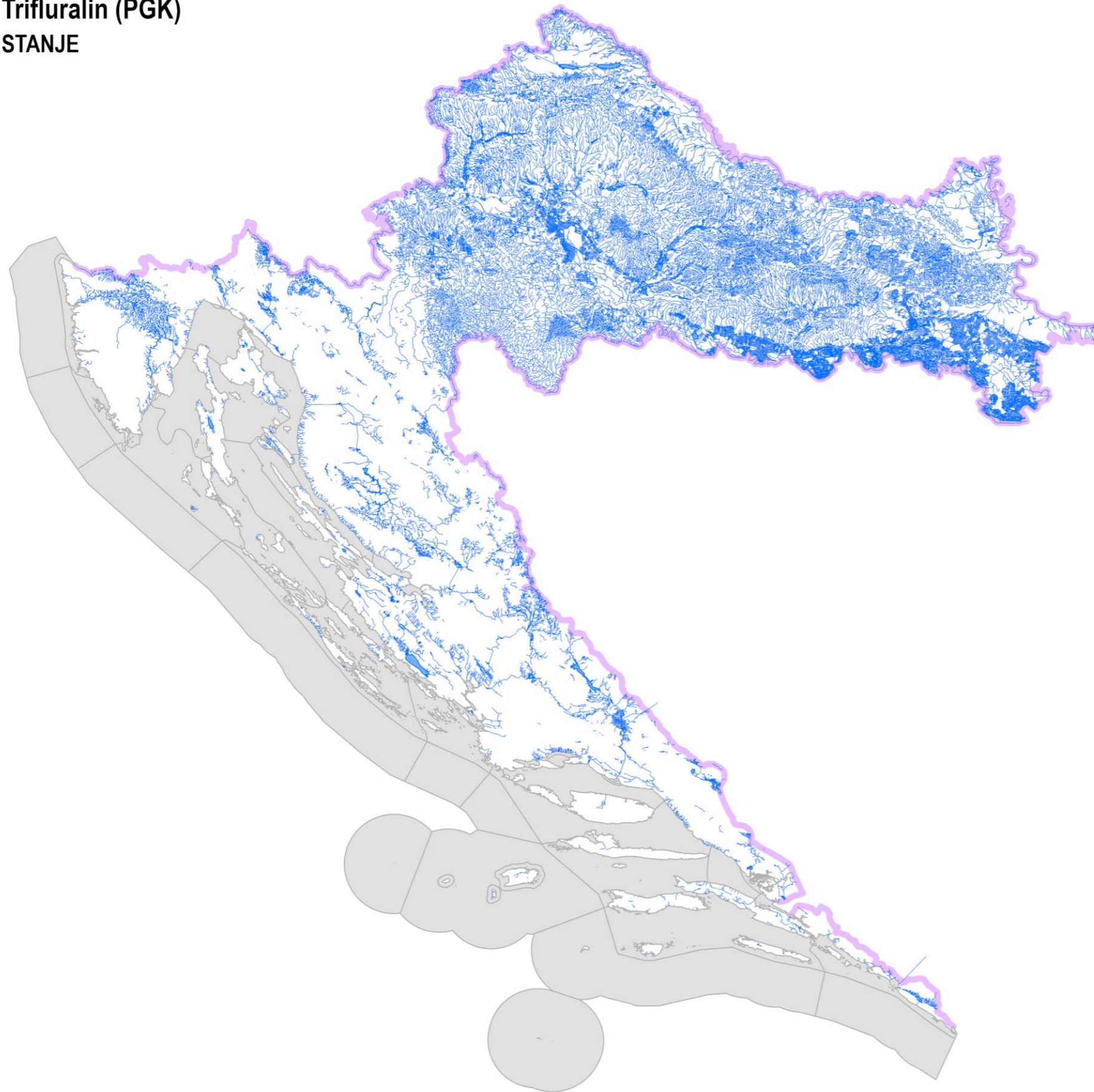
SI 15. Stanje na zaštićenim područjima F, vodna tijela za koja postoji obaveza izvješćivanja

- A. područja zaštite vode namijenjena za ljudsku potrošnju ili rezervirane za te namjene u budućnosti
- B. područja pogodna za zaštitu gospodarski značajnih vodenih organizama

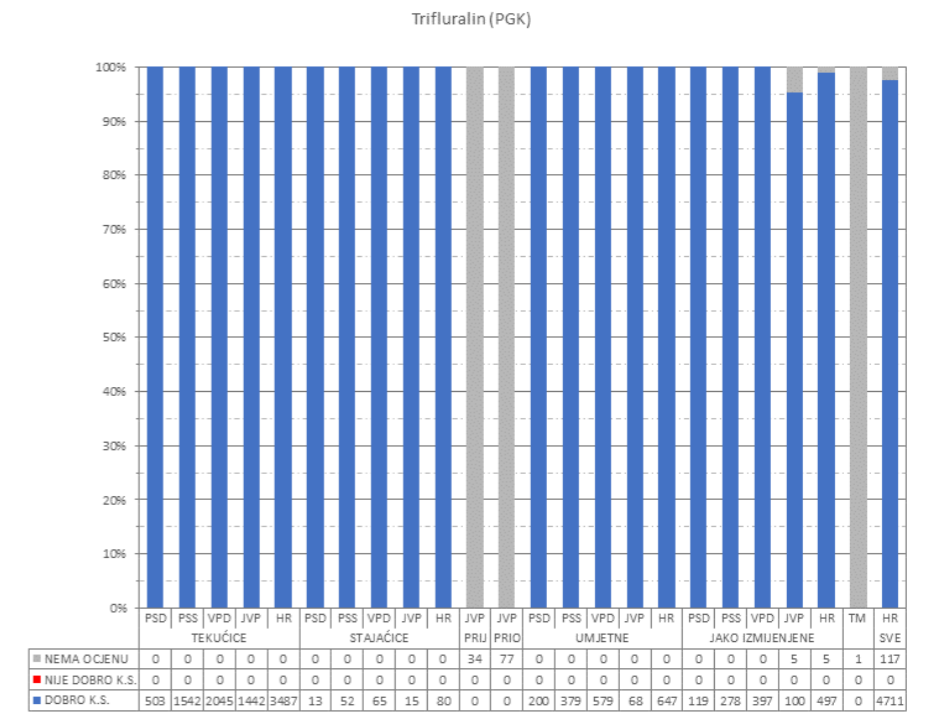
- C. područja za kupanje i rekreaciju
- D. područja podložna eutrofikaciji i područja ranjiva na nitrate

- E. područja namijenjena zaštiti staništa ili vrsta gdje je održavanje ili poboljšanje stanja voda bitan element njihove zaštite
- F. područja loše izmjene voda priobalnim vodama, osjetljivost kojih se ocjenjuje u odnosu na ispuštanje komunalnih otpadnih voda

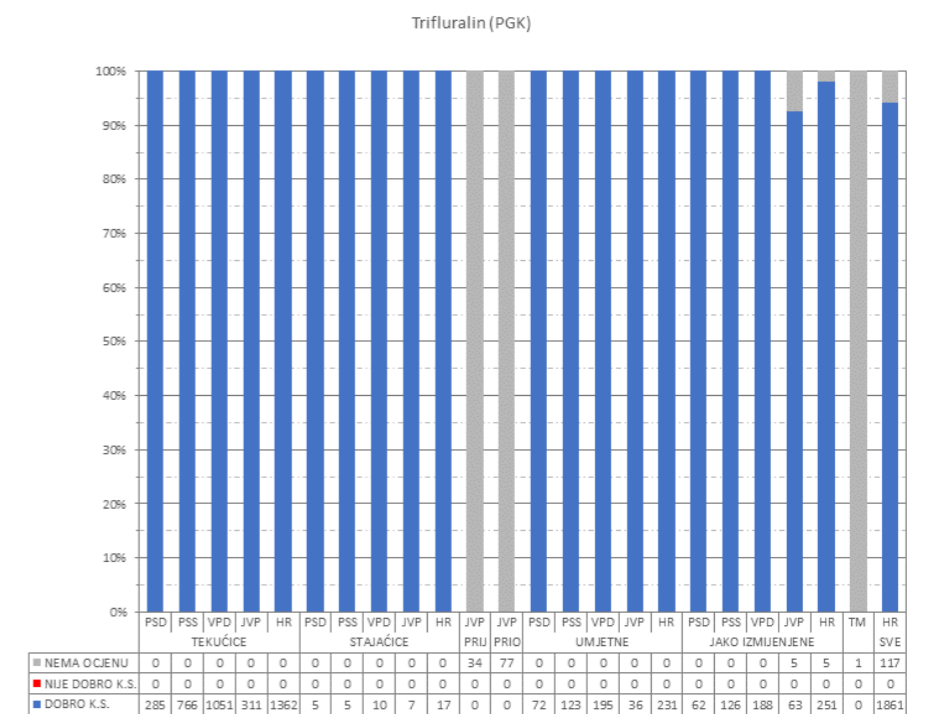
Trifluralin (PGK) STANJE



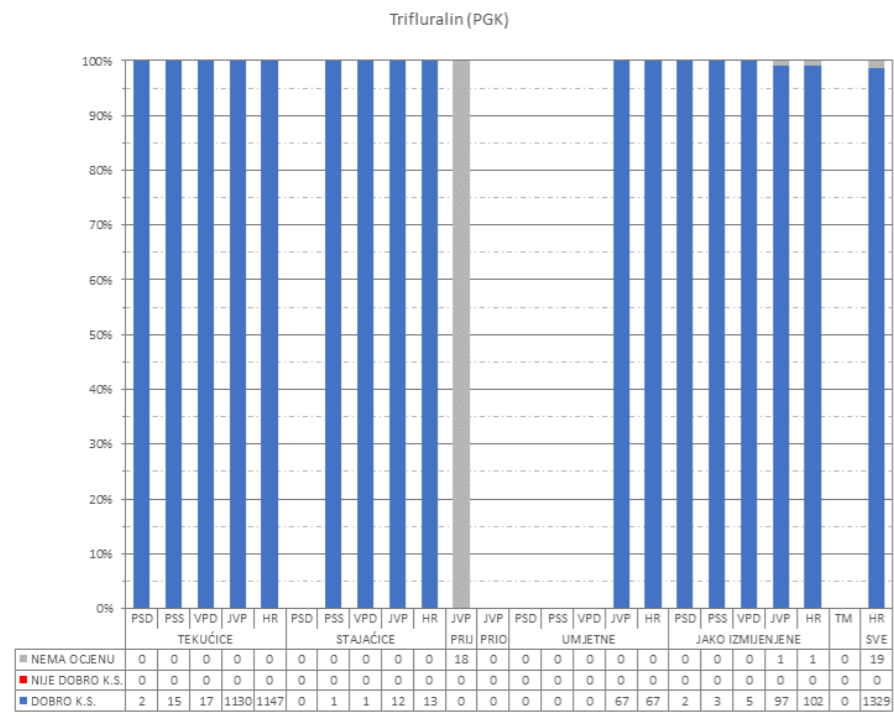
Sl 1. Kartografski prikaz stanja vodnih tijela



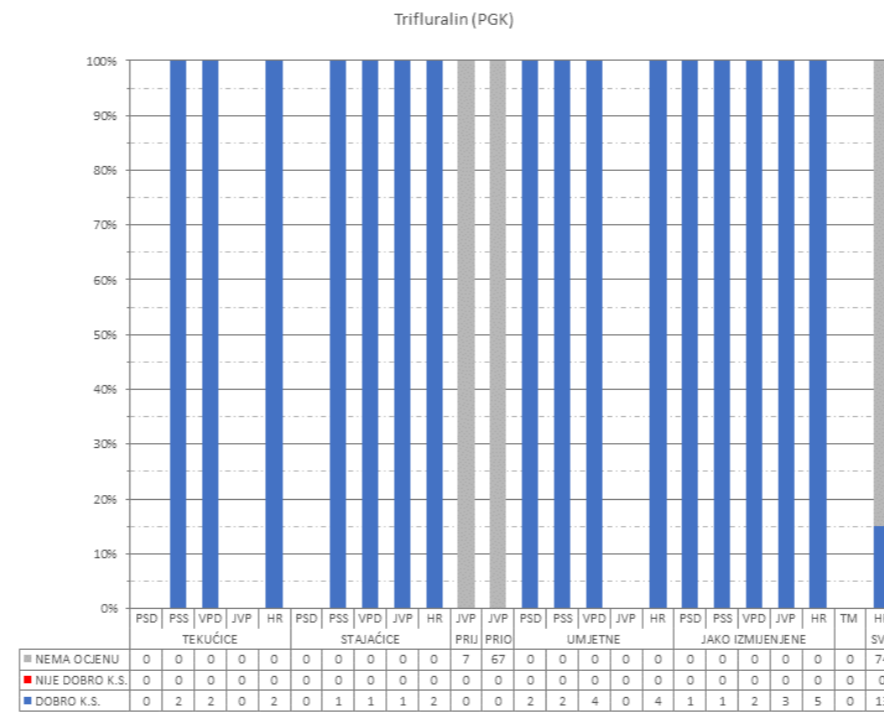
Sl 2. Sva vodna tijela




Sl 3. Vodna tijela za koja postoji obaveza izvješćivanja



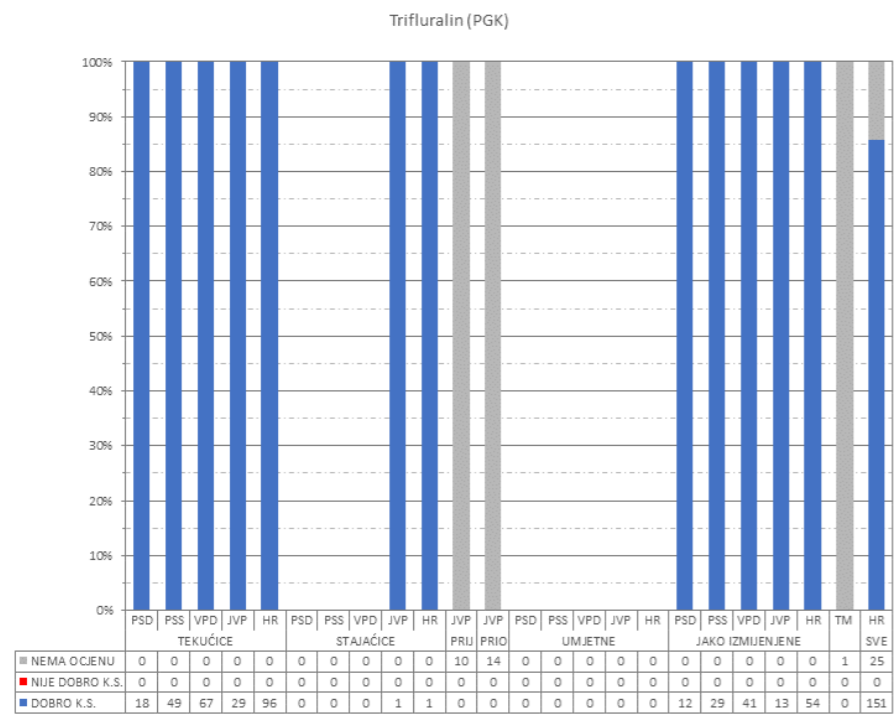
SI 4. Stanje na zaštićenim područjima A, sva vodna tijela



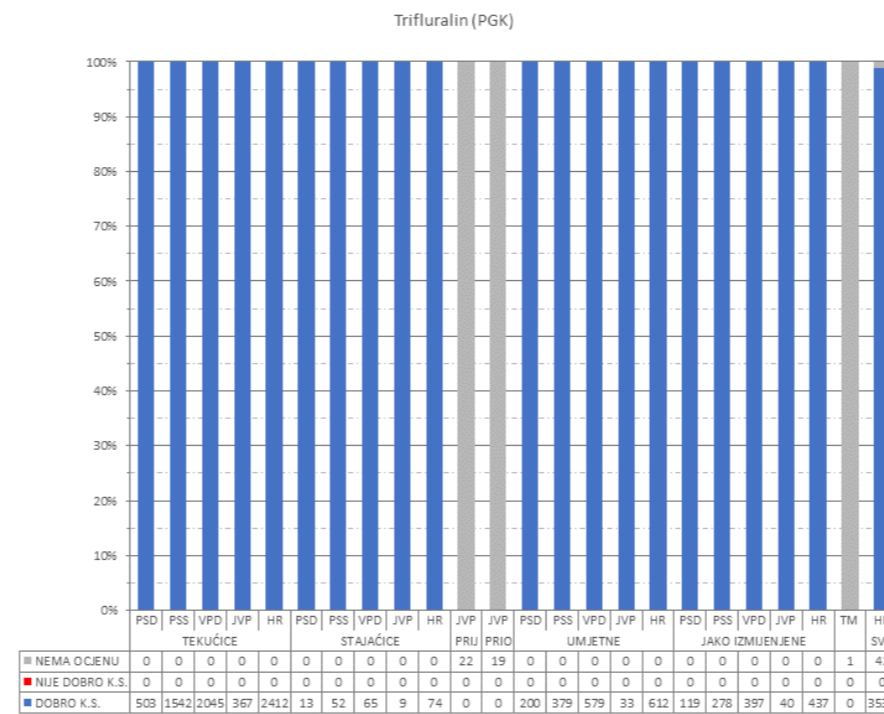
SI 6. Stanje na zaštićenim područjima C, sva vodna tijela



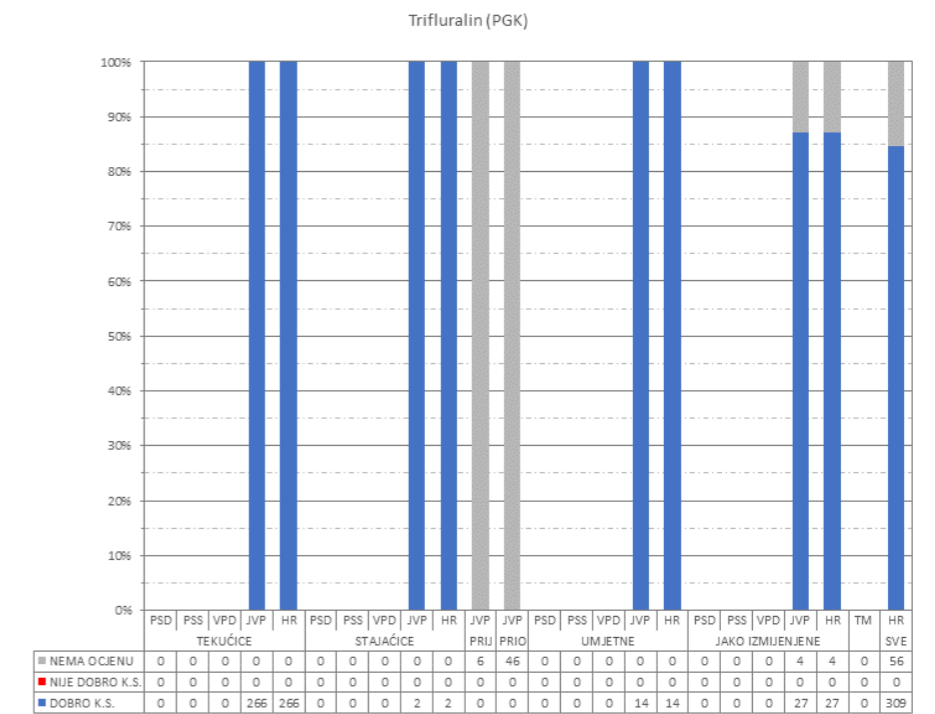
SI 8. Stanje na zaštićenim područjima E, sva vodna tijela



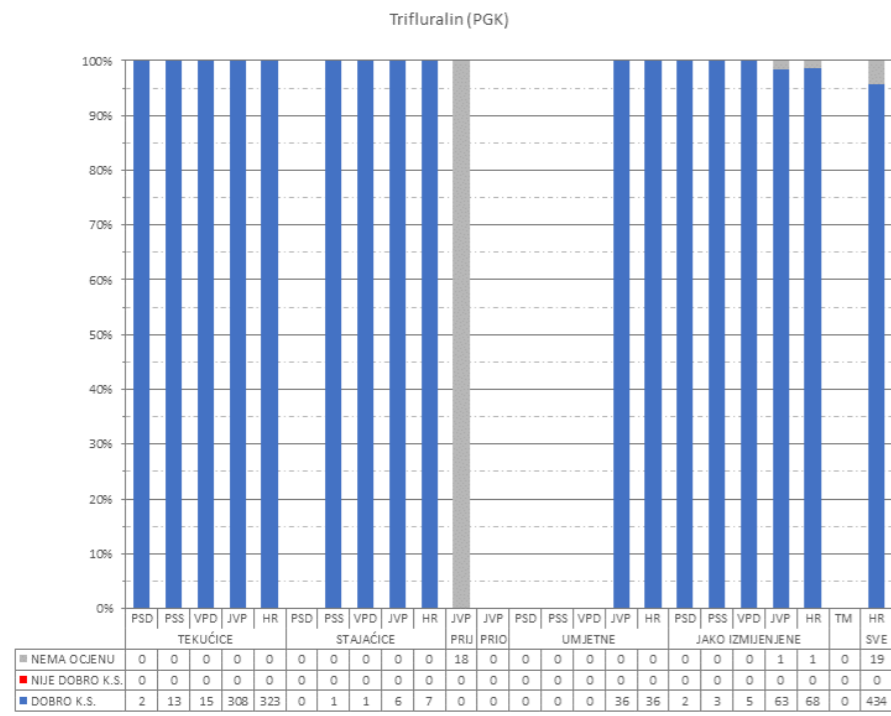
SI 5. Stanje na zaštićenim područjima B, sva vodna tijela



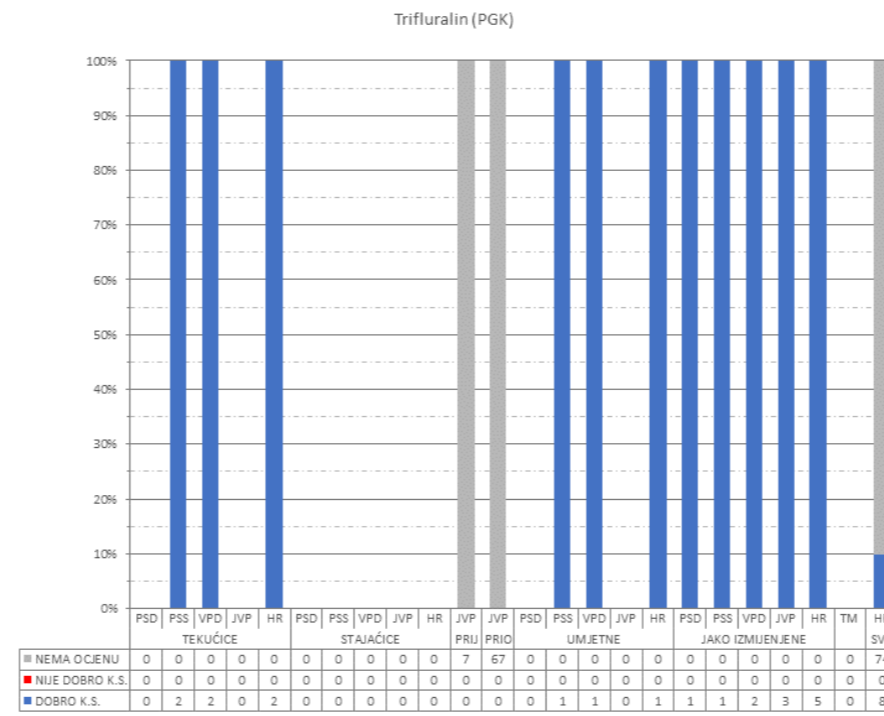
SI 7. Stanje na zaštićenim područjima D, sva vodna tijela



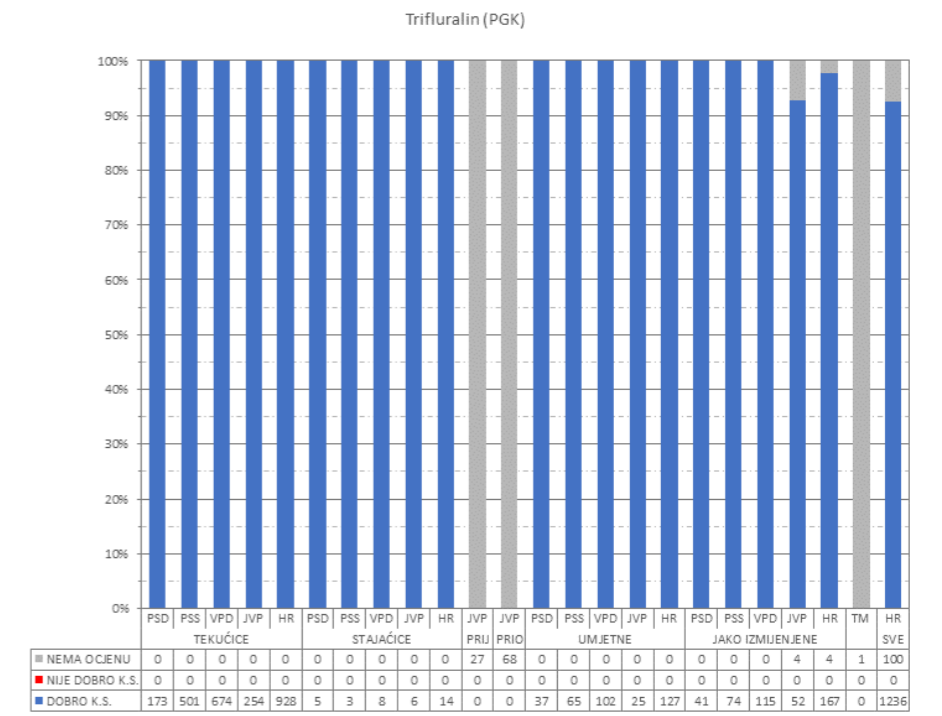
SI 9. Stanje na zaštićenim područjima F, sva vodna tijela



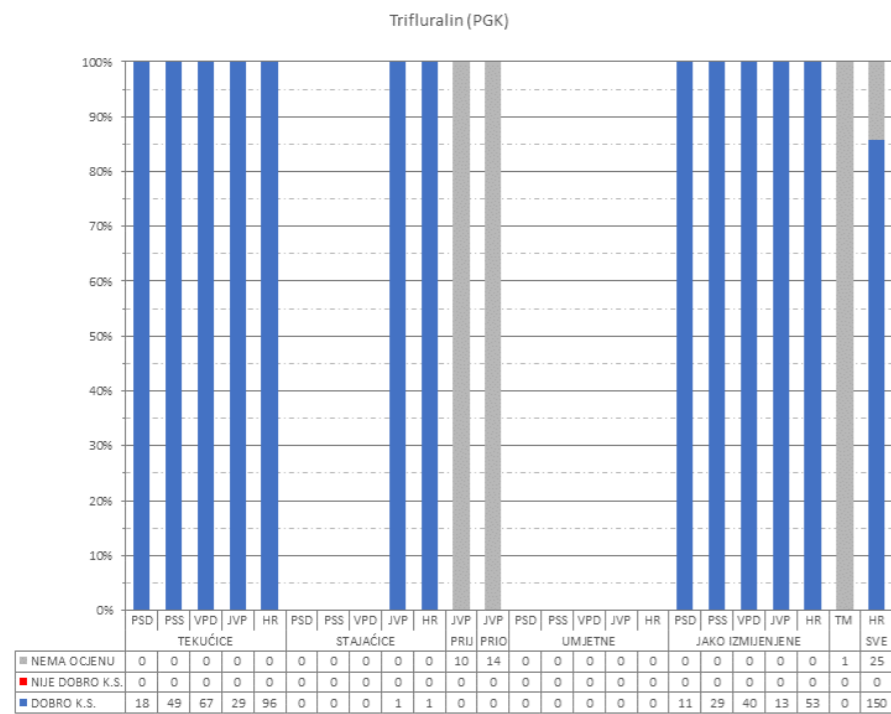
SI 10. Stanje na zaštićenim područjima A, vodna tijela za koja postoji obaveza izvješćivanja



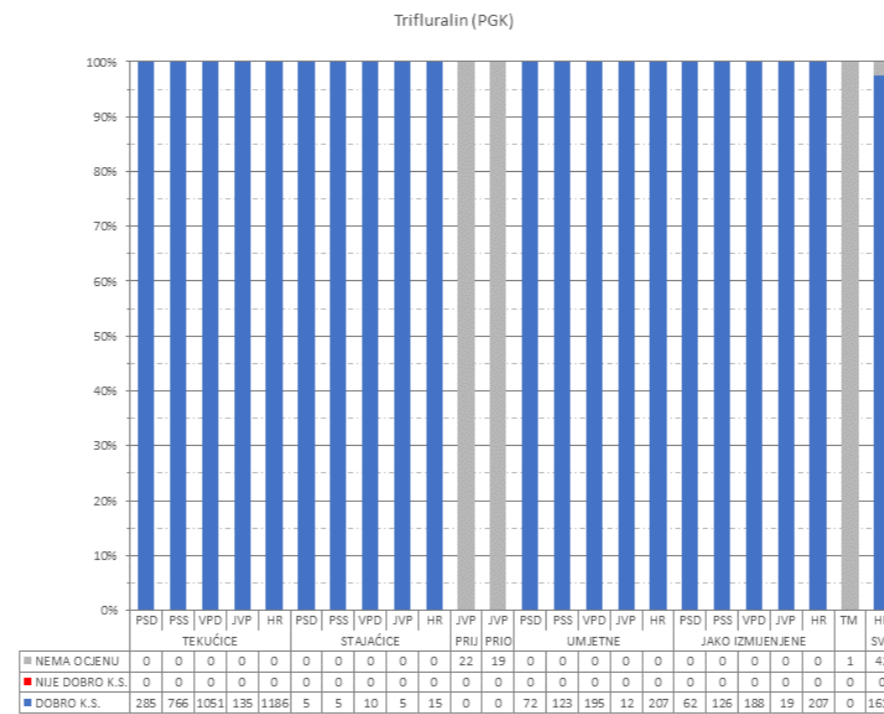
SI 12. Stanje na zaštićenim područjima C, vodna tijela za koja postoji obaveza izvješćivanja



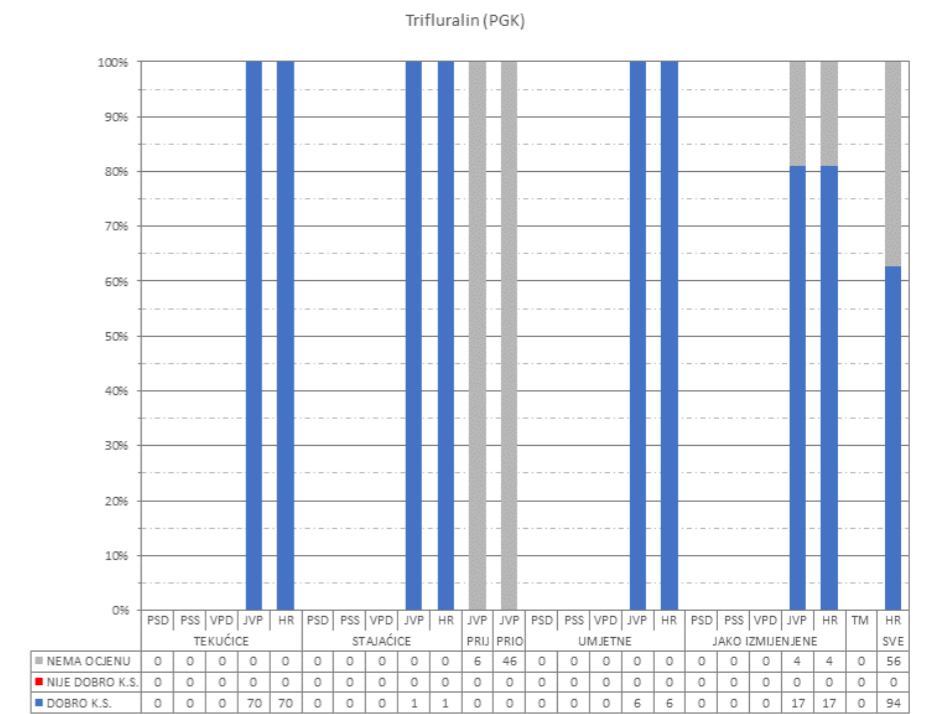
SI 14. Stanje na zaštićenim područjima E, vodna tijela za koja postoji obaveza izvješćivanja



SI 11. Stanje na zaštićenim područjima B, vodna tijela za koja postoji obaveza izvješćivanja



SI 13. Stanje na zaštićenim područjima D, vodna tijela za koja postoji obaveza izvješćivanja



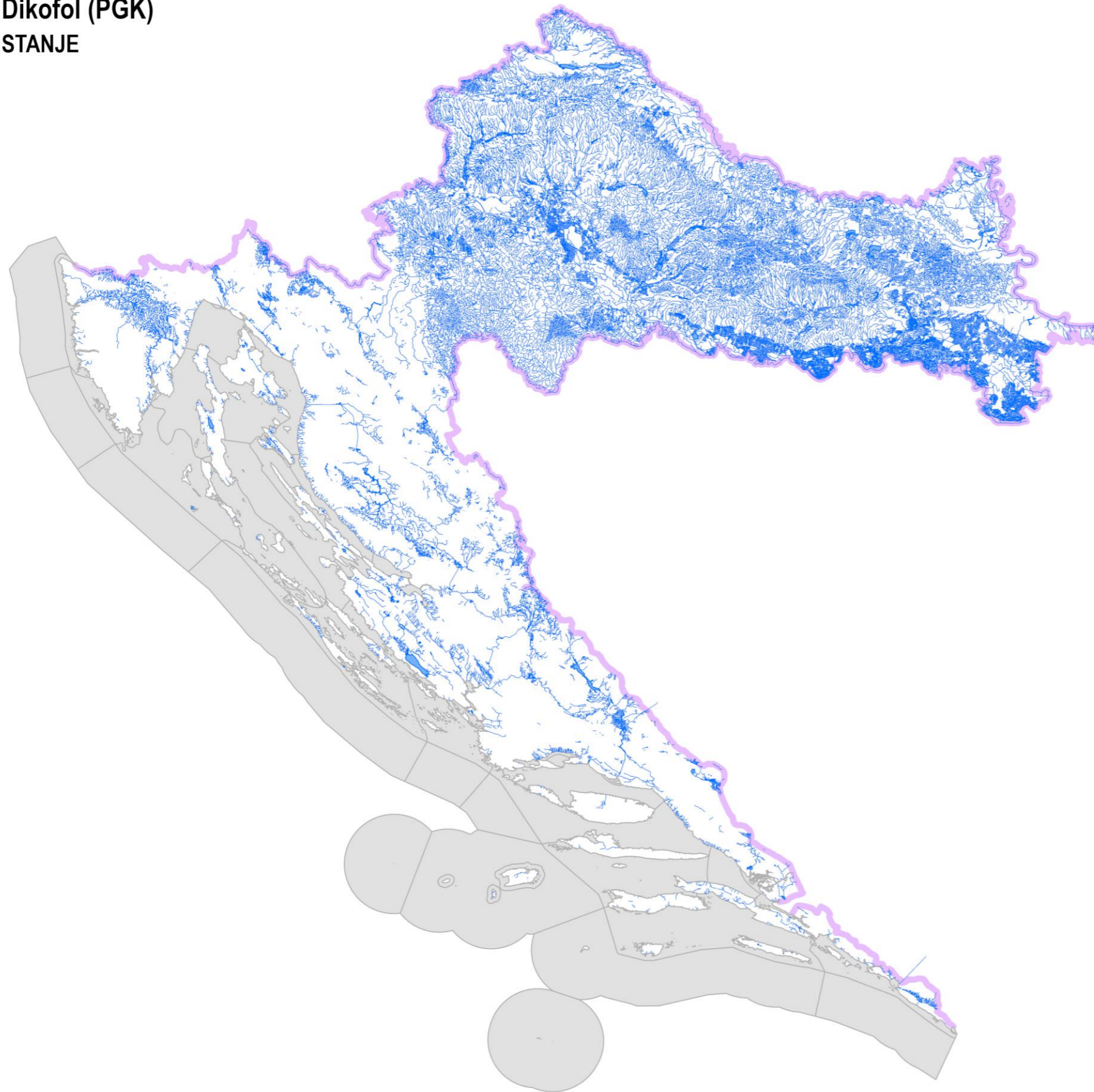
SI 15. Stanje na zaštićenim područjima F, vodna tijela za koja postoji obaveza izvješćivanja

- A. područja zaštite vode namijenjena za ljudsku potrošnju ili rezervirane za te namjene u budućnosti
- B. područja pogodna za zaštitu gospodarski značajnih vodenih organizama

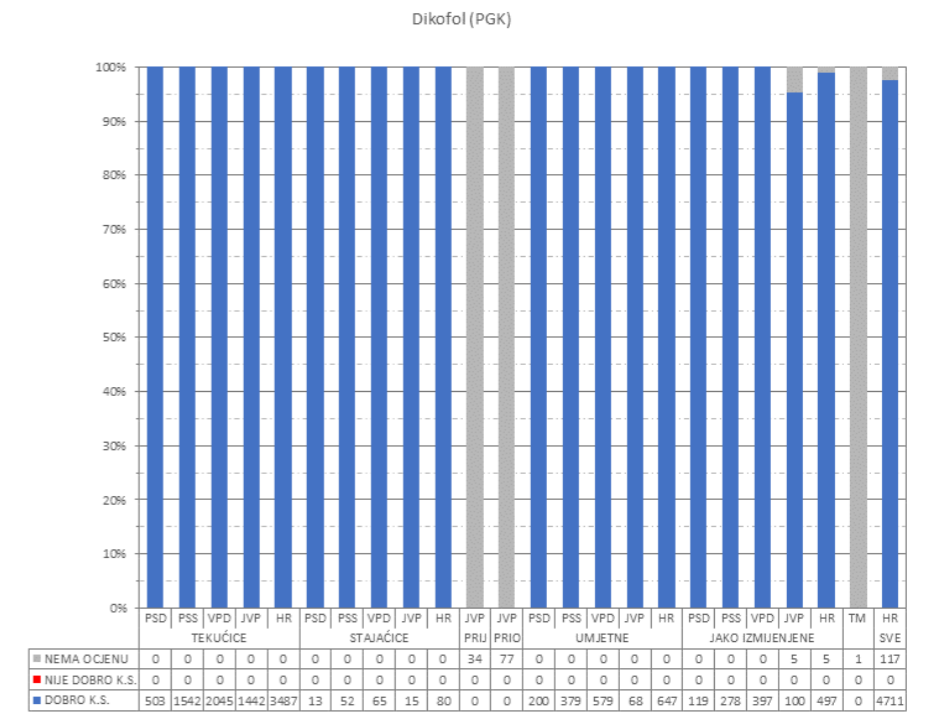
- C. područja za kupanje i rekreaciju
- D. područja podložna eutrofikaciji i područja ranjiva na nitrata

- E. područja namijenjena zaštiti staništa ili vrsta gdje je održavanje ili poboljšanje stanja voda bitan element njihove zaštite
- F. područja loše izmjene voda priobalnim vodama, osjetljivost kojih se ocjenjuje u odnosu na ispuštanje komunalnih otpadnih voda

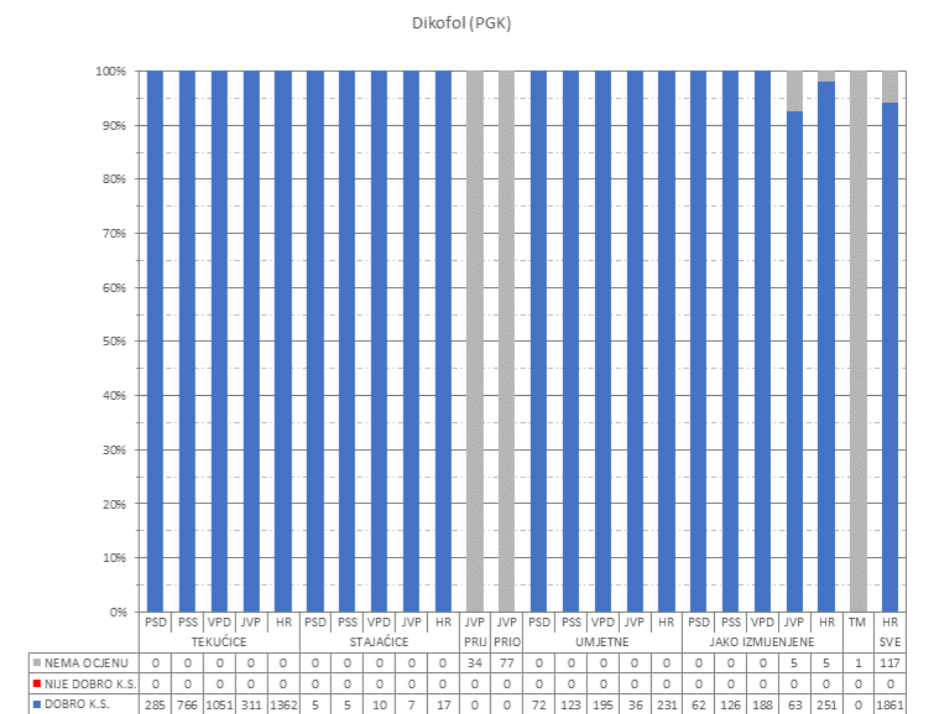
Dikofol (PGK) STANJE



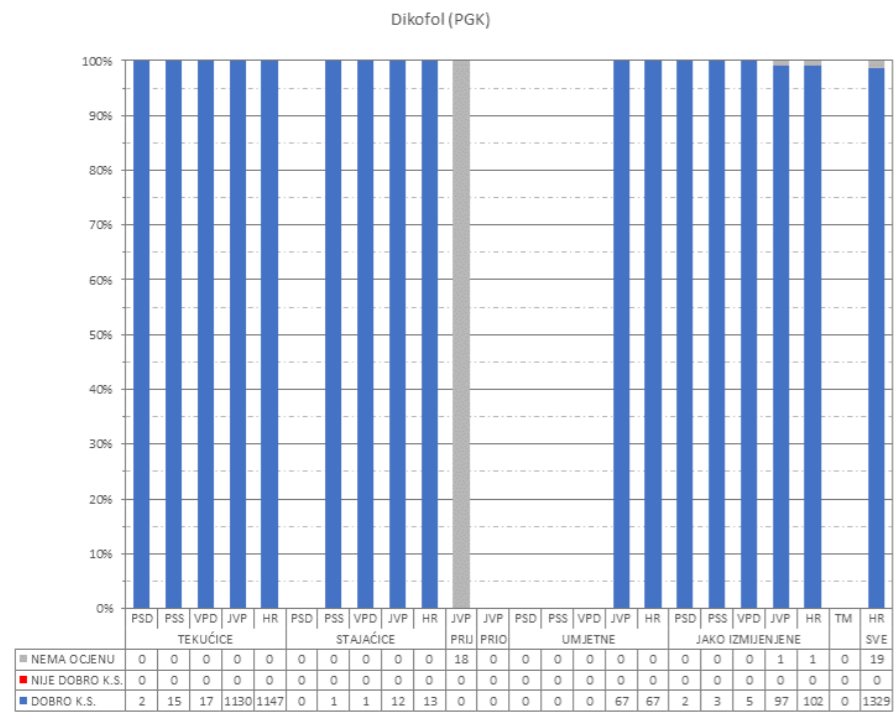
SI 1. Kartografski prikaz stanja vodnih tijela



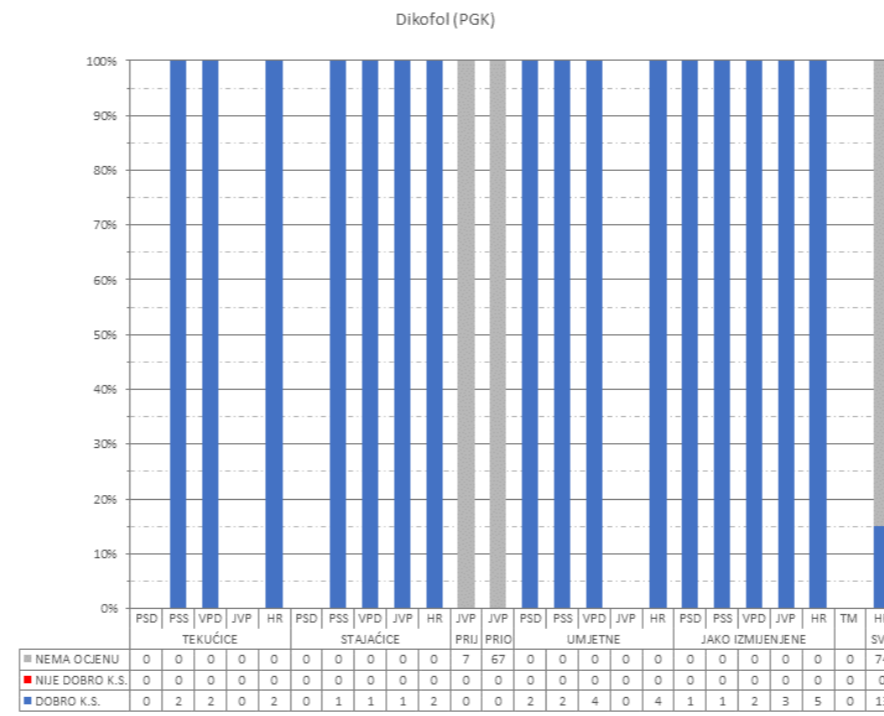
SI 2. Sva vodna tijela



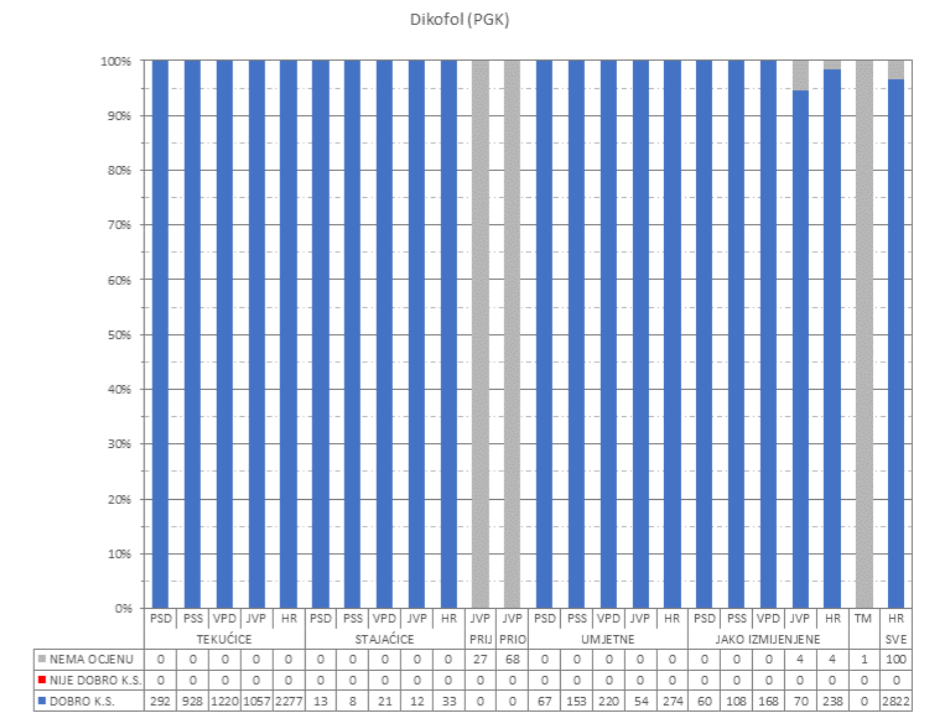
SI 3. Vodna tijela za koja postoji obaveza izvješćivanja



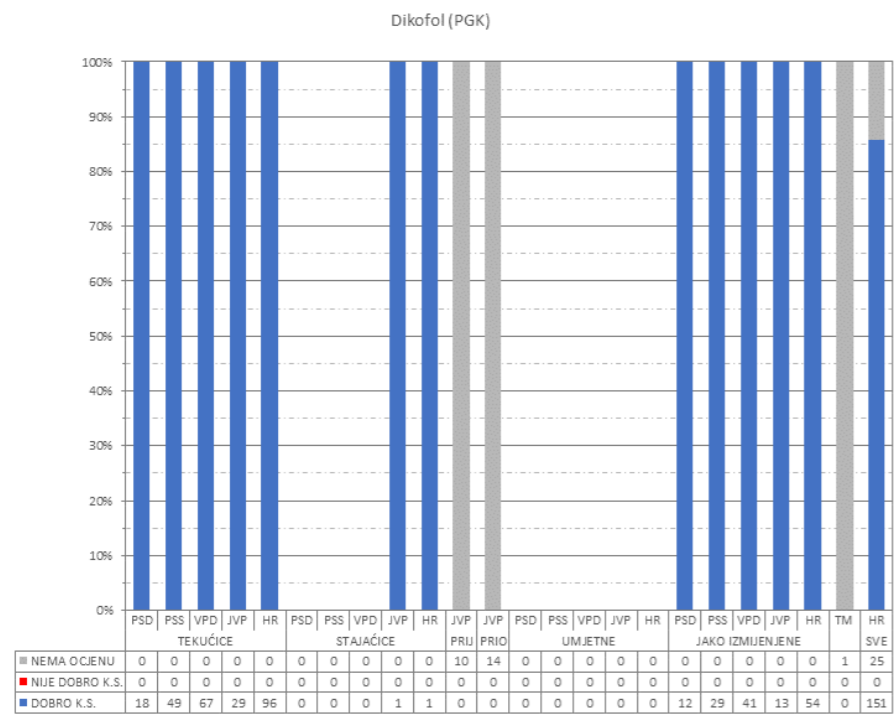
SI 4. Stanje na zaštićenim područjima A, sva vodna tijela



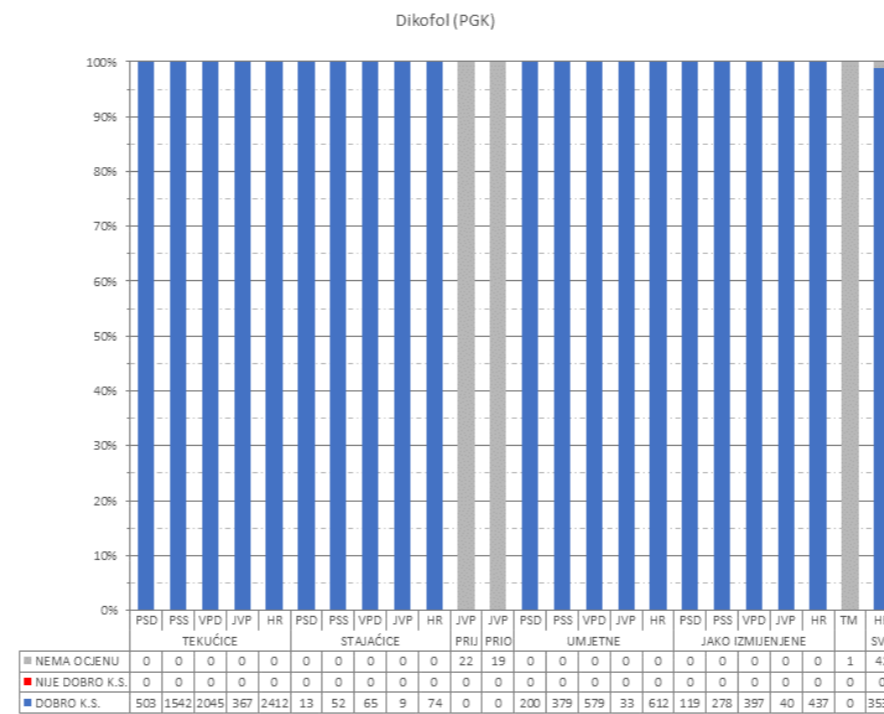
SI 6. Stanje na zaštićenim područjima C, sva vodna tijela



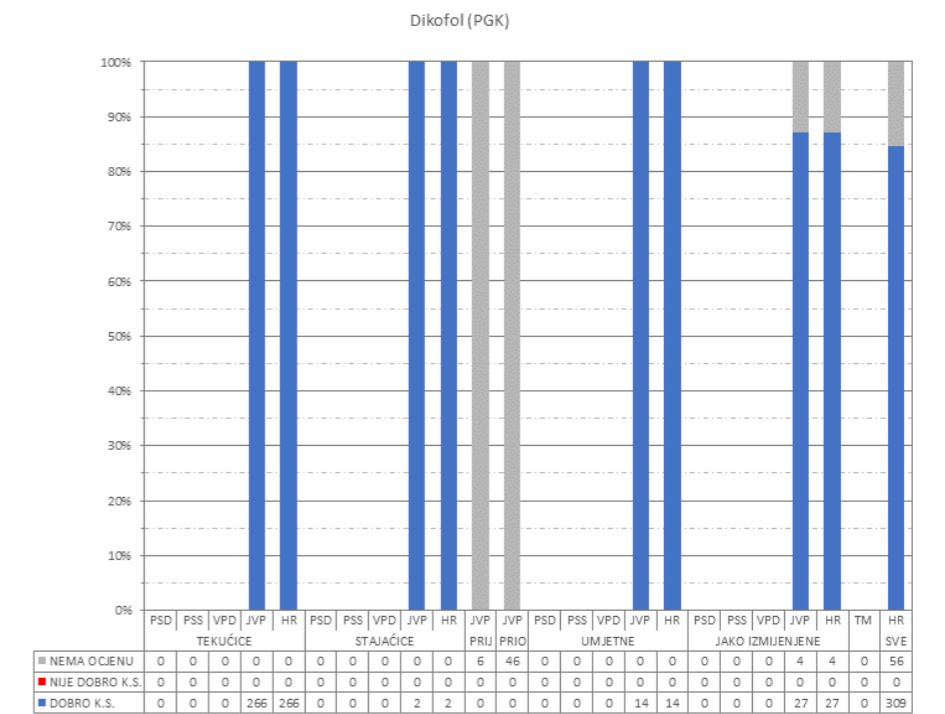
SI 8. Stanje na zaštićenim područjima E, sva vodna tijela



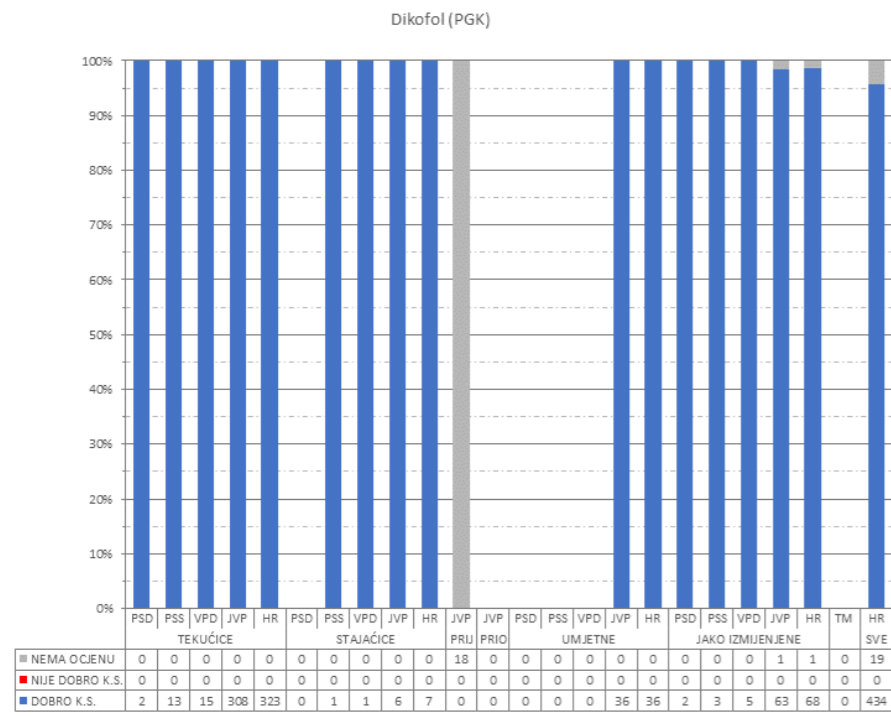
SI 5. Stanje na zaštićenim područjima B, sva vodna tijela



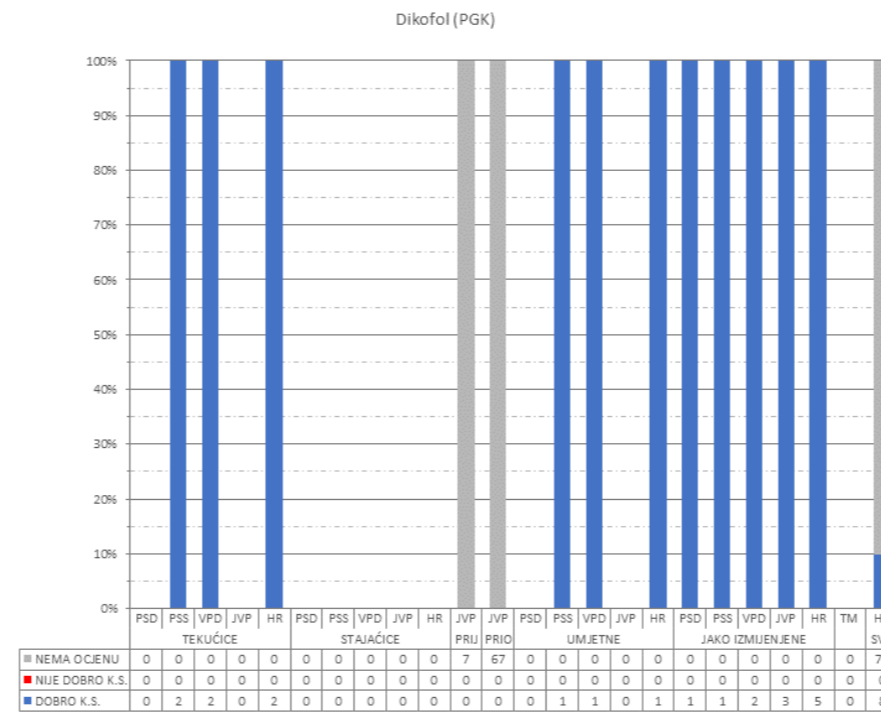
SI 7. Stanje na zaštićenim područjima D, sva vodna tijela



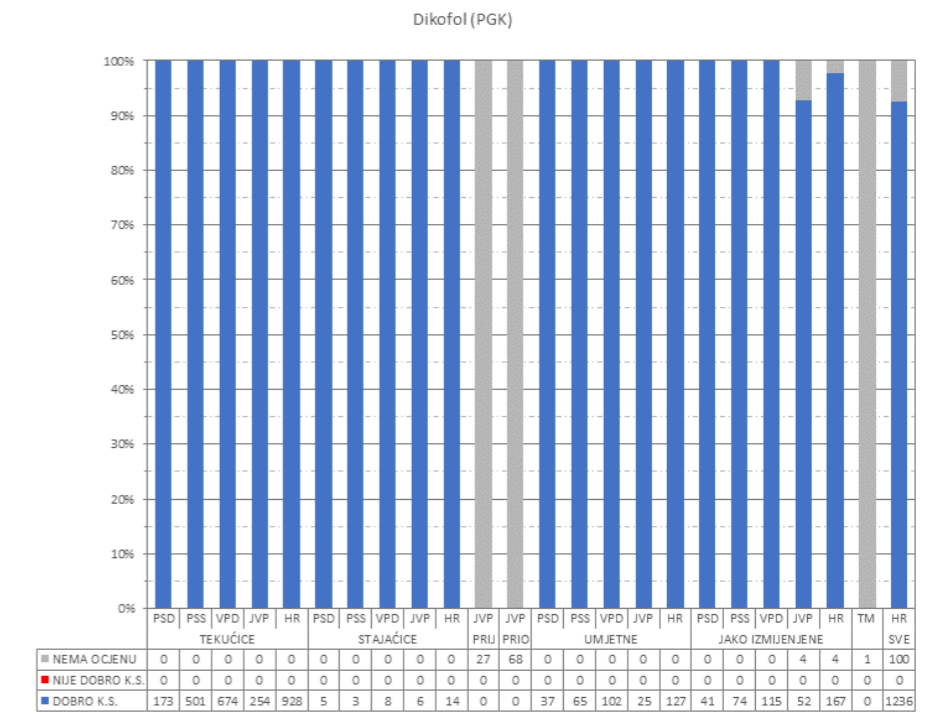
SI 9. Stanje na zaštićenim područjima F, sva vodna tijela



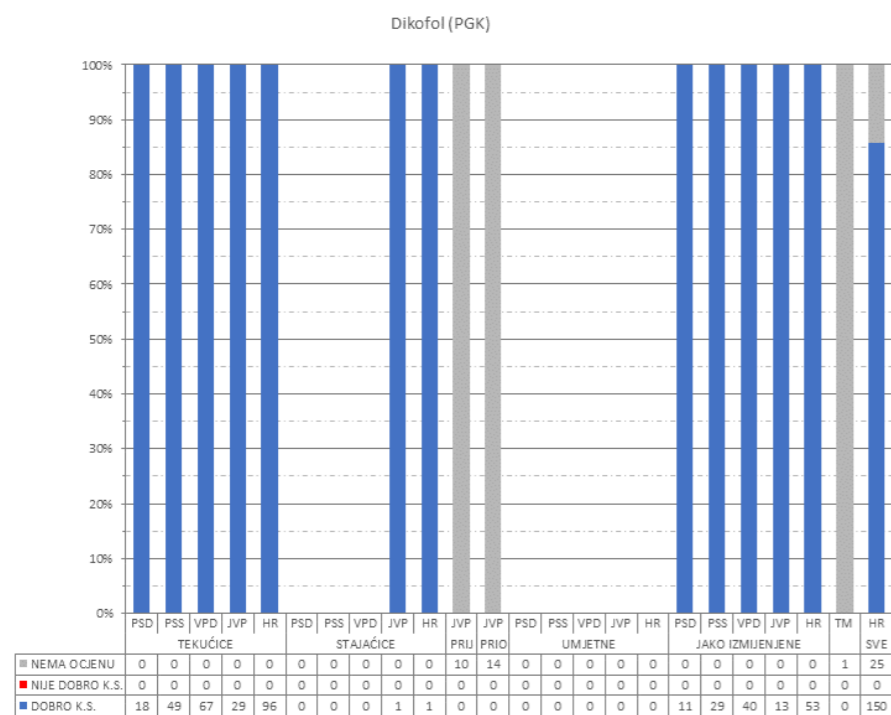
SI 10. Stanje na zaštićenim područjima A, vodna tijela za koja postoji obaveza izvješćivanja



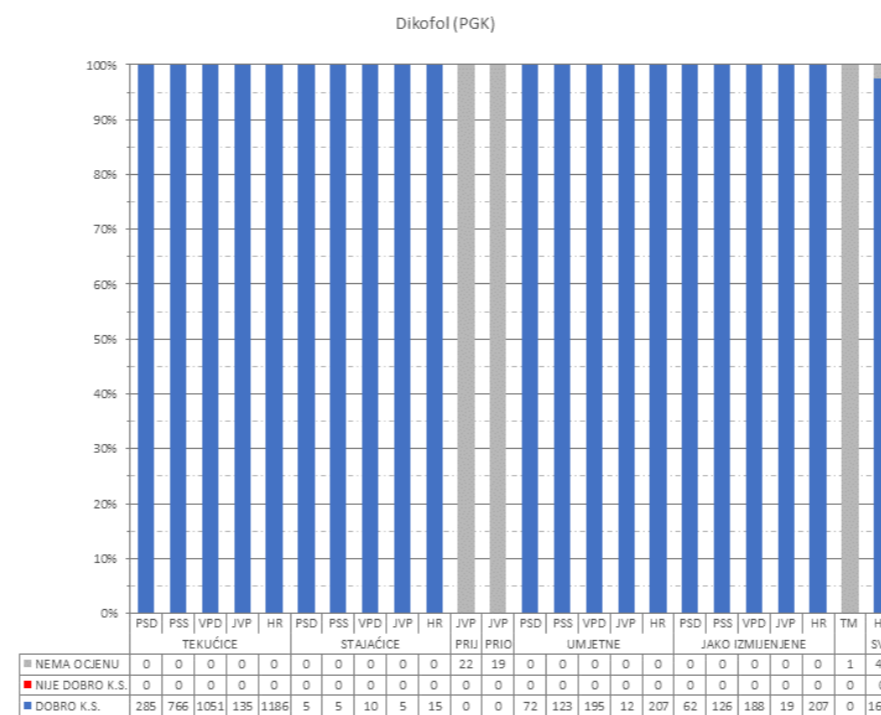
SI 12. Stanje na zaštićenim područjima C, vodna tijela za koja postoji obaveza izvješćivanja



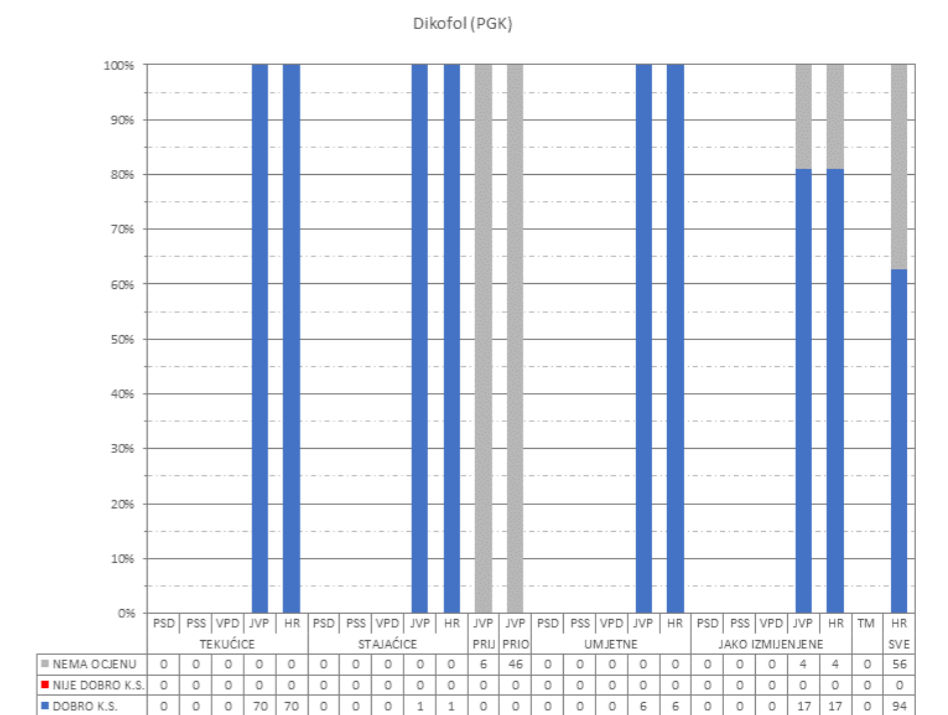
SI 14. Stanje na zaštićenim područjima E, vodna tijela za koja postoji obaveza izvješćivanja



SI 11. Stanje na zaštićenim područjima B, vodna tijela za koja postoji obaveza izvješćivanja



SI 13. Stanje na zaštićenim područjima D, vodna tijela za koja postoji obaveza izvješćivanja



SI 15. Stanje na zaštićenim područjima F, vodna tijela za koja postoji obaveza izvješćivanja

- A. područja zaštite vode namijenjena za ljudsku potrošnju ili rezervirane za te namjene u budućnosti
- B. područja pogodna za zaštitu gospodarski značajnih vodenih organizama

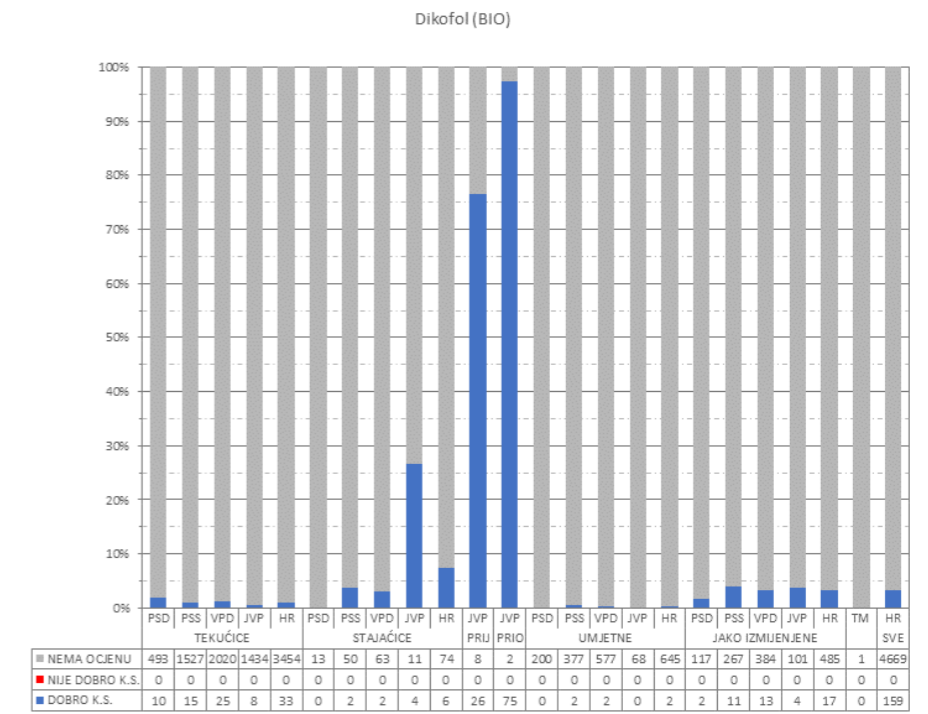
- C. područja za kupanje i rekreaciju
- D. područja podložna eutrofikaciji i područja ranjiva na nitrate

- E. područja namijenjena zaštiti staništa ili vrsta gdje je održavanje ili poboljšanje stanja voda bitan element njihove zaštite
- F. područja loše izmjene voda priobalnim vodama, osjetljivost kojih se ocjenjuje u odnosu na ispuštanje komunalnih otpadnih voda

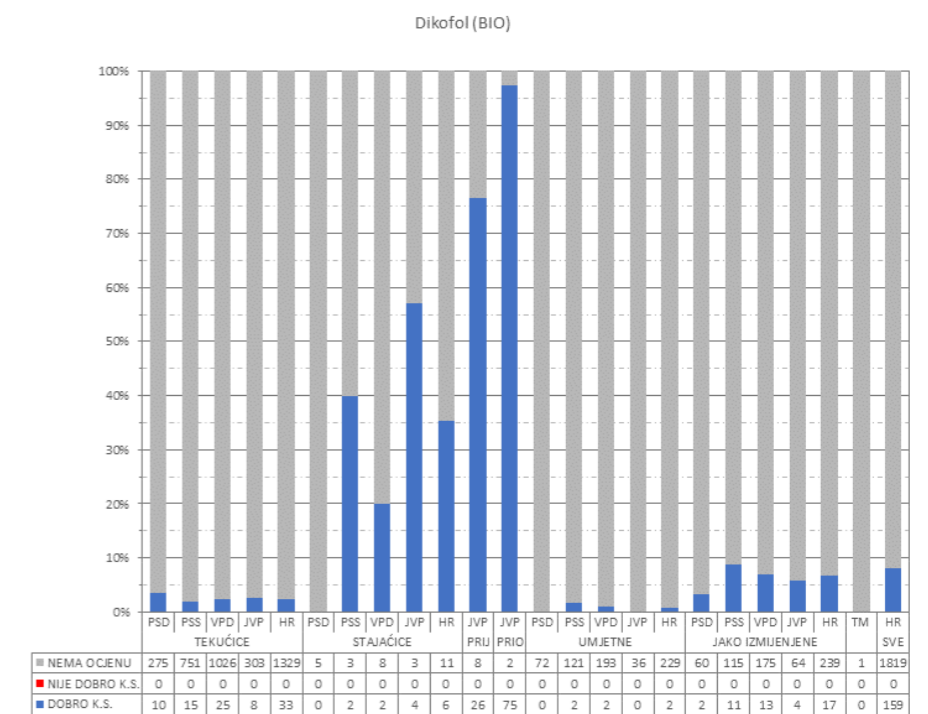
Dikofol (BIOTA) STANJE



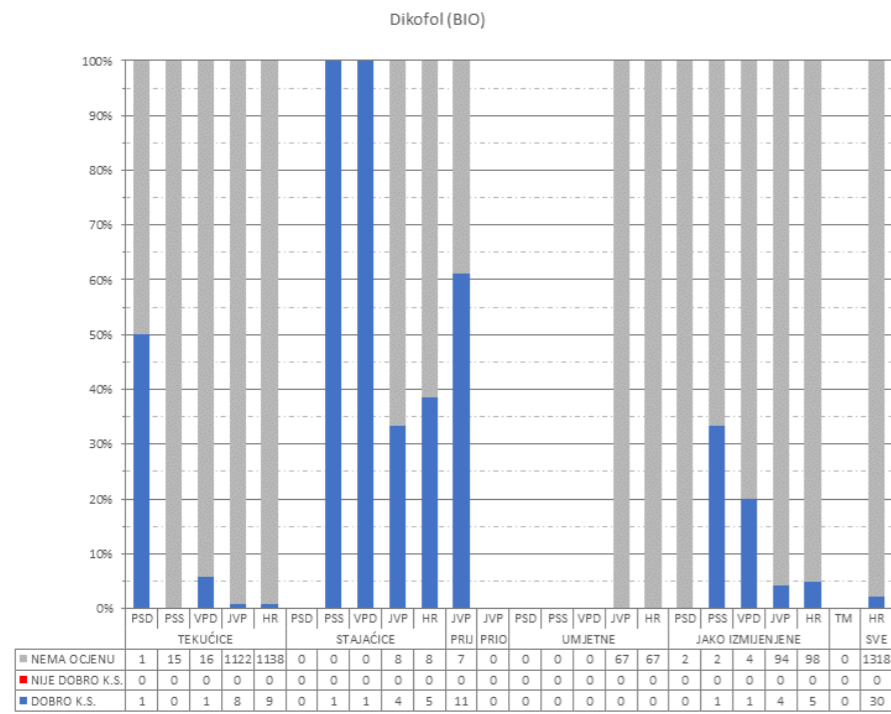
SI 1. Kartografski prikaz stanja vodnih tijela



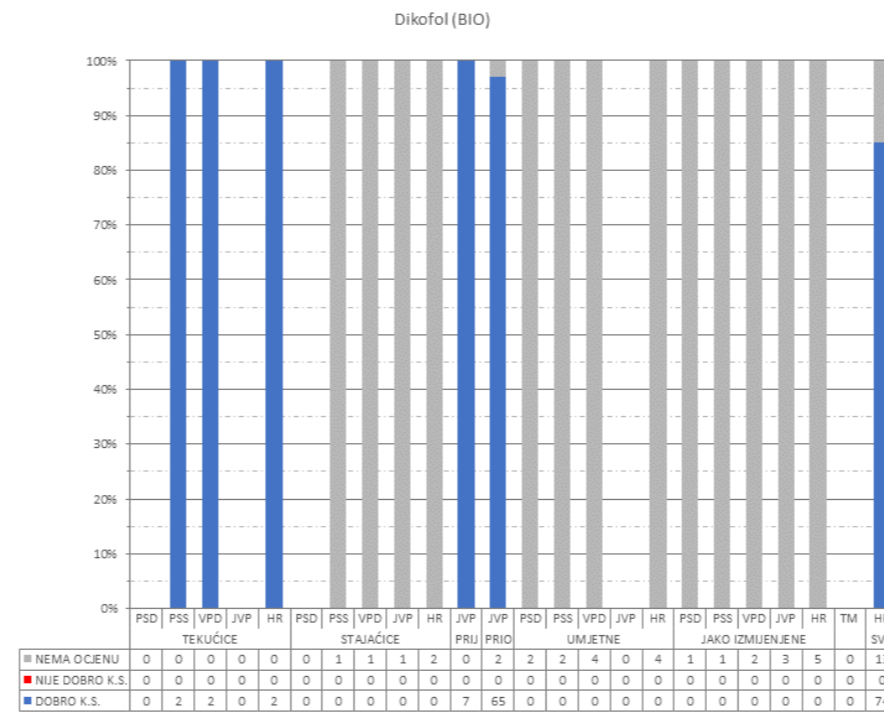
SI 2. Sva vodna tijela



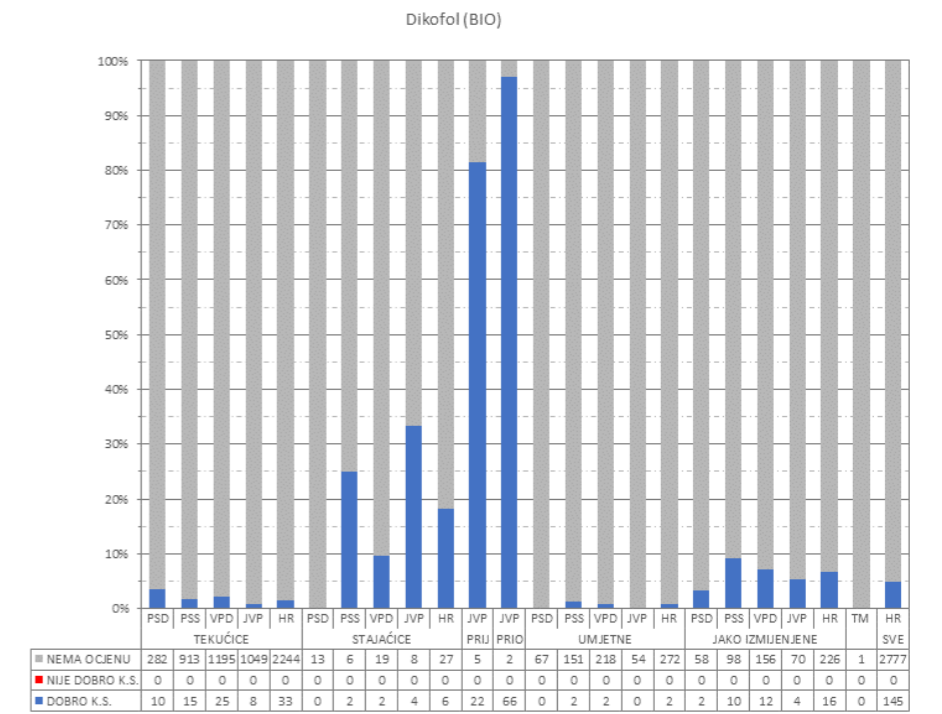
SI 3. Vodna tijela za koja postoji obaveza izvješćivanja



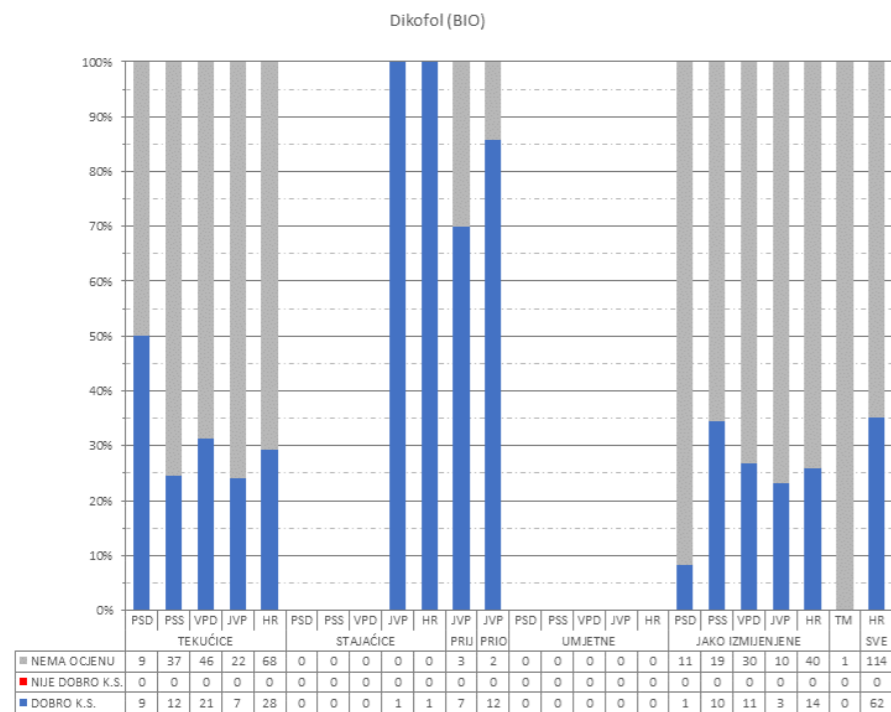
SI 4. Stanje na zaštićenim područjima A, sva vodna tijela



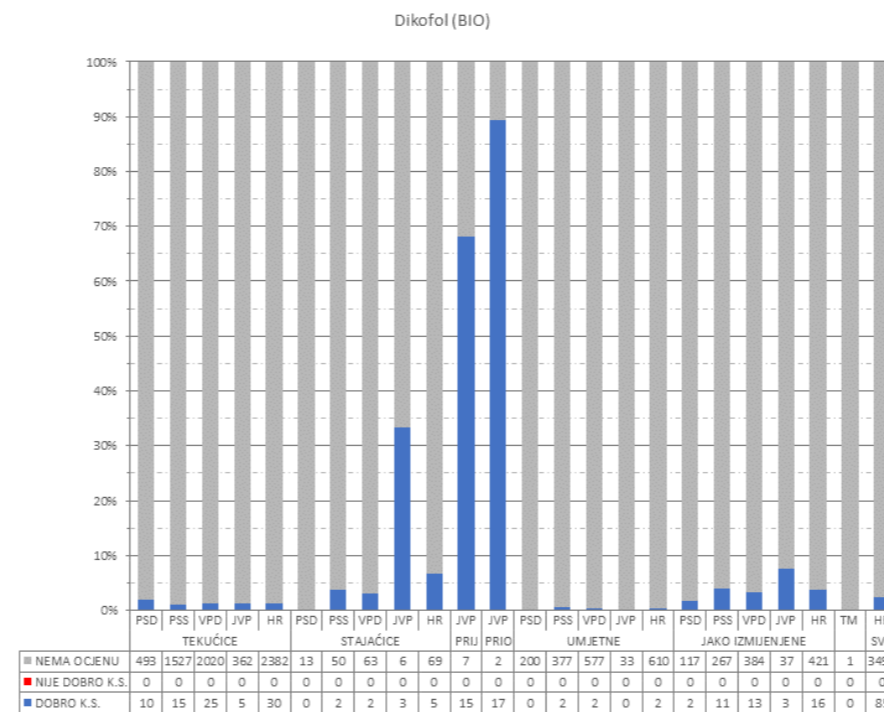
SI 6. Stanje na zaštićenim područjima C, sva vodna tijela



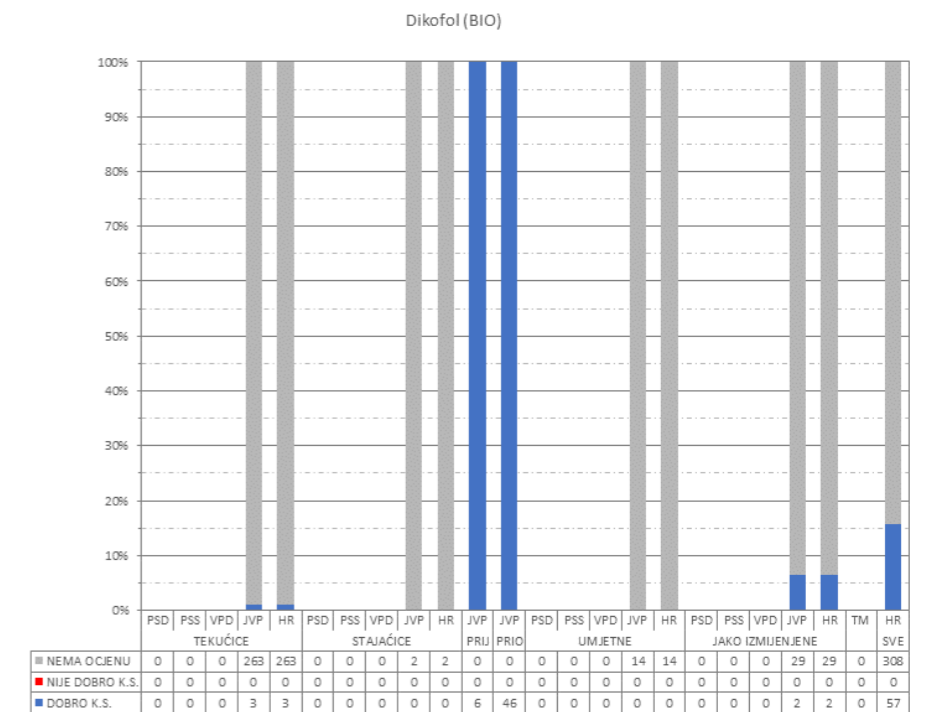
SI 8. Stanje na zaštićenim područjima E, sva vodna tijela



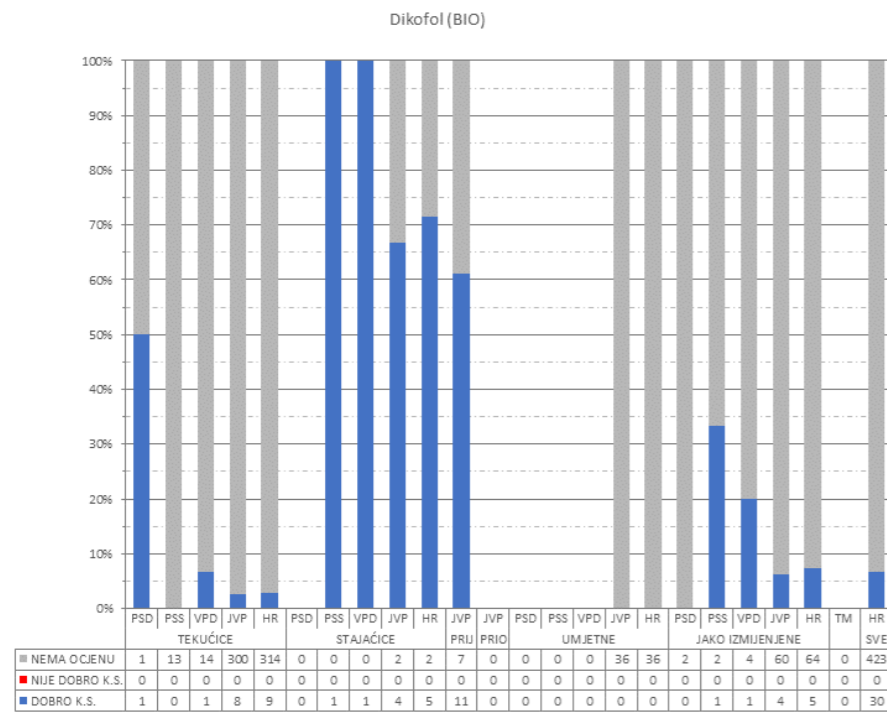
SI 5. Stanje na zaštićenim područjima B, sva vodna tijela



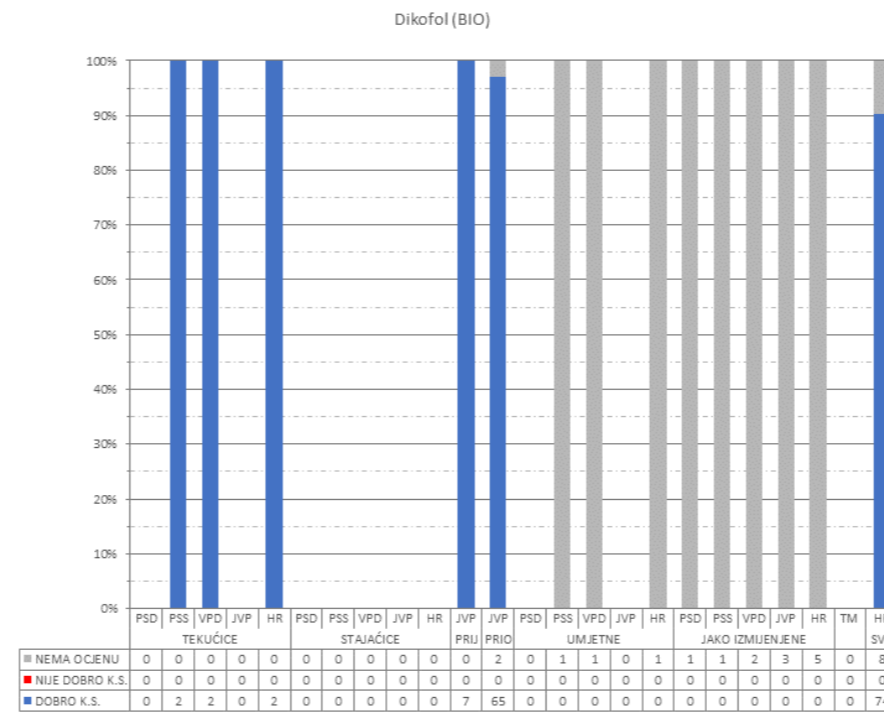
SI 7. Stanje na zaštićenim područjima D, sva vodna tijela



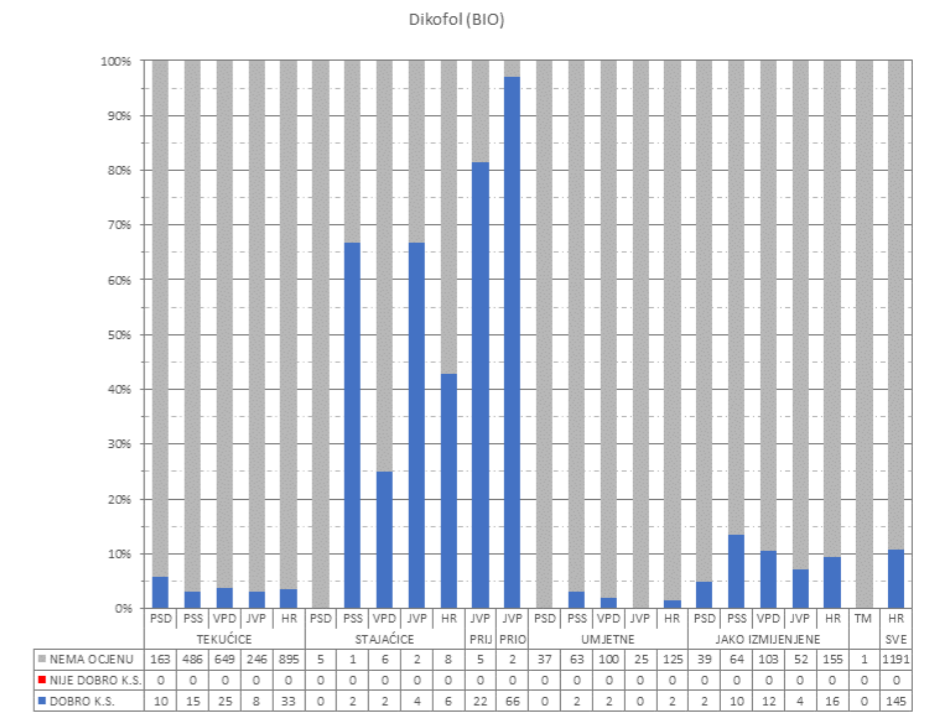
SI 9. Stanje na zaštićenim područjima F, sva vodna tijela



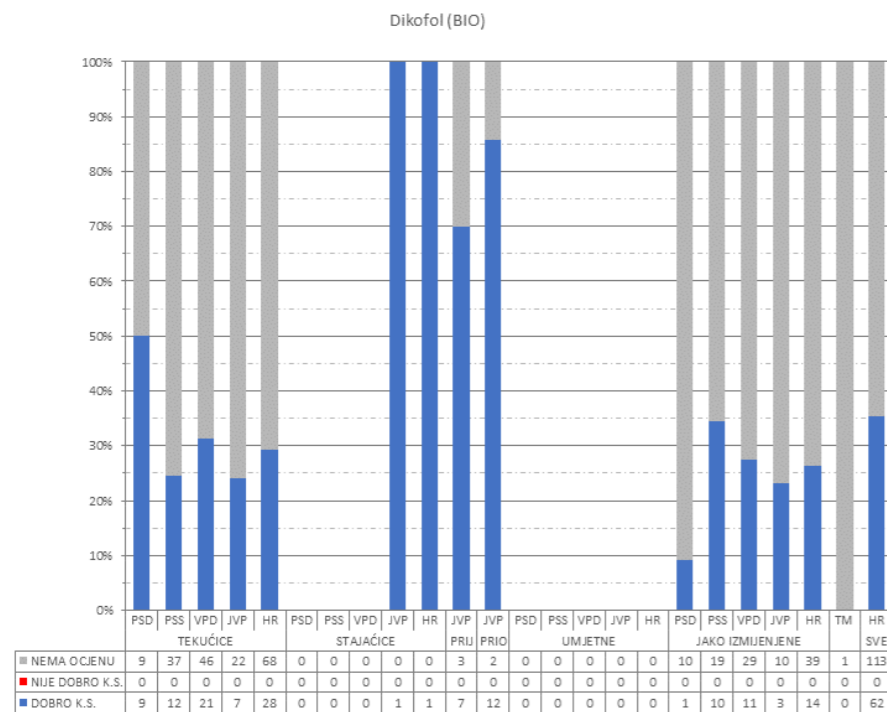
SI 10. Stanje na zaštićenim područjima A, vodna tijela za koja postoji obaveza izvješćivanja



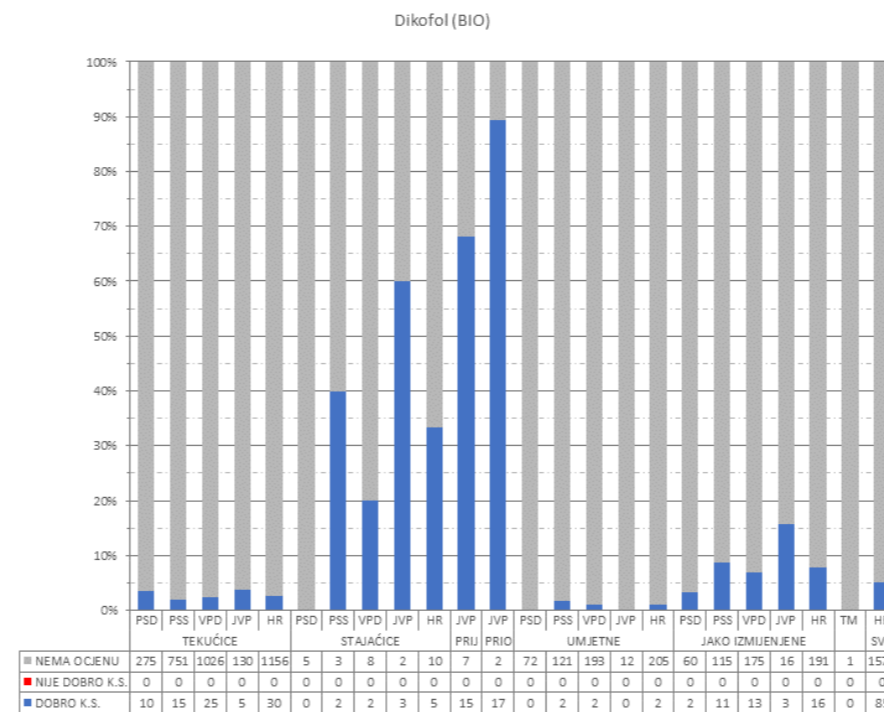
SI 12. Stanje na zaštićenim područjima C, vodna tijela za koja postoji obaveza izvješćivanja



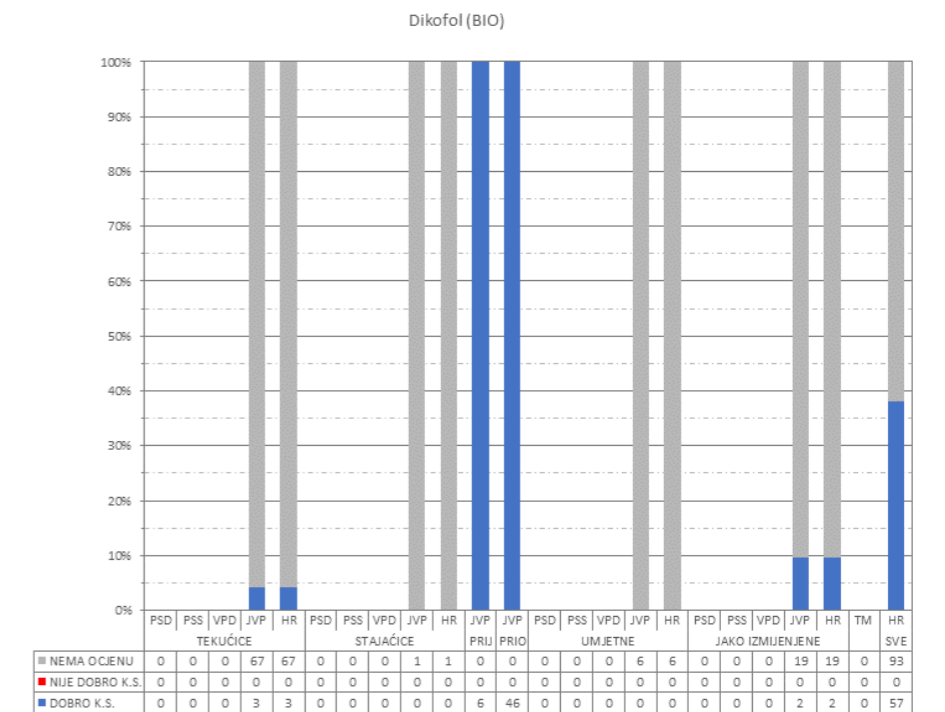
SI 14. Stanje na zaštićenim područjima E, vodna tijela za koja postoji obaveza izvješćivanja



SI 11. Stanje na zaštićenim područjima B, vodna tijela za koja postoji obaveza izvješćivanja



SI 13. Stanje na zaštićenim područjima D, vodna tijela za koja postoji obaveza izvješćivanja



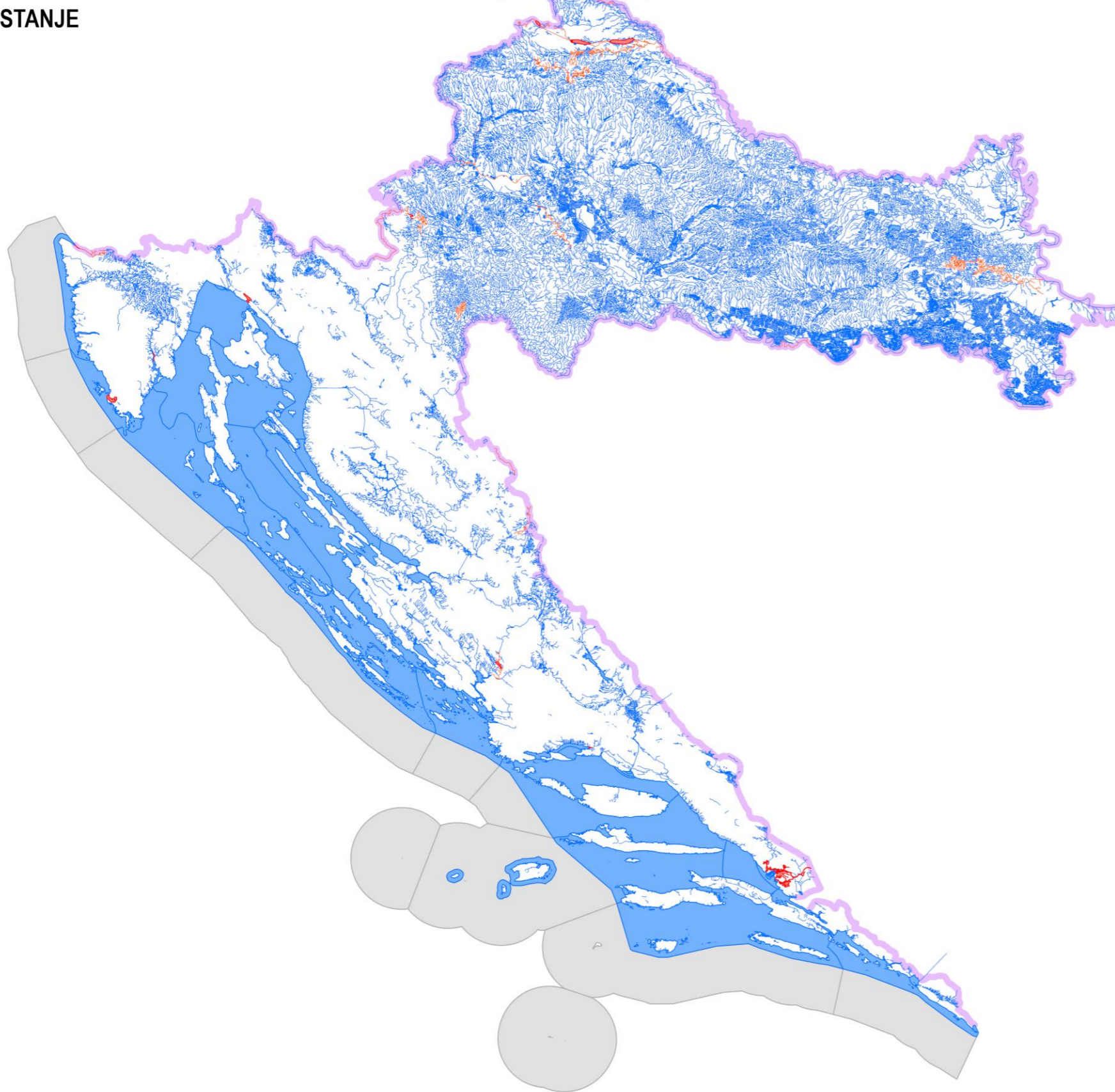
SI 15. Stanje na zaštićenim područjima F, vodna tijela za koja postoji obaveza izvješćivanja

- A. područja zaštite vode namijenjena za ljudsku potrošnju ili rezervirane za te namjene u budućnosti
- B. područja pogodna za zaštitu gospodarski značajnih vodenih organizama

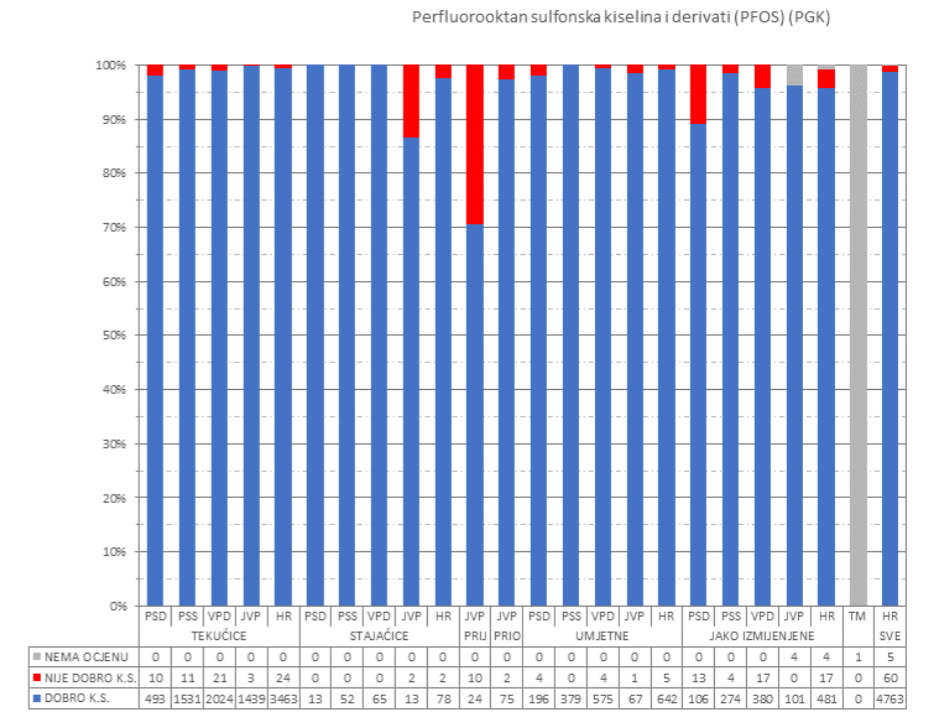
- C. područja za kupanje i rekreaciju
- D. područja podložna eutrofikaciji i područja ranjiva na nitrata

- E. područja namijenjena zaštiti staništa ili vrsta gdje je održavanje ili poboljšanje stanja voda bitan element njihove zaštite
- F. područja loše izmjenjena vodom priobalnim vodama, osjetljivost kojih se ocjenjuje u odnosu na ispuštanje komunalnih otpadnih voda

Perfluorooktan sulfonska kiselina i derivati (PFOS) (PGK) STANJE



SI 1. Kartografski prikaz stanja vodnih tijela

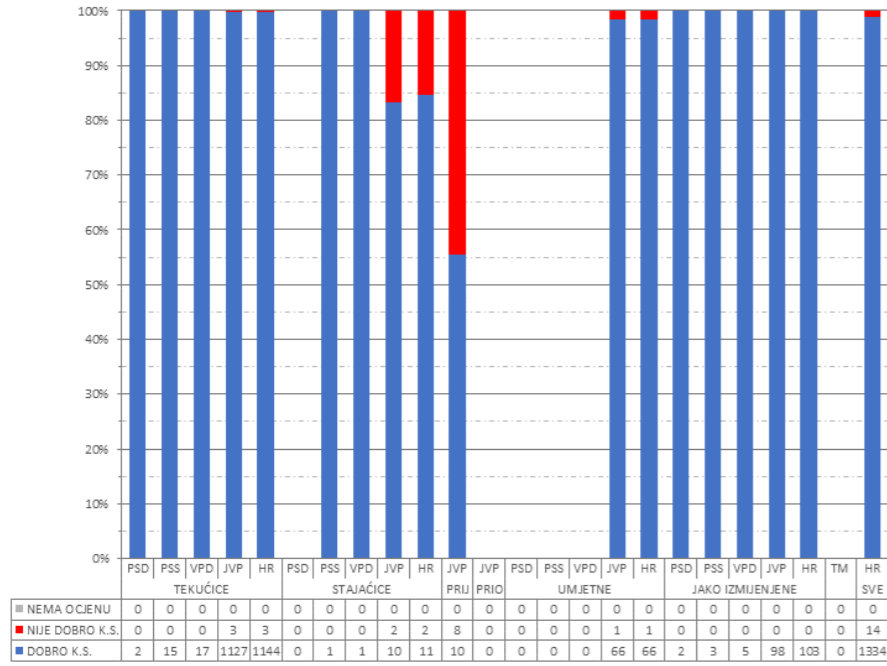


SI 2. Sva vodna tijela



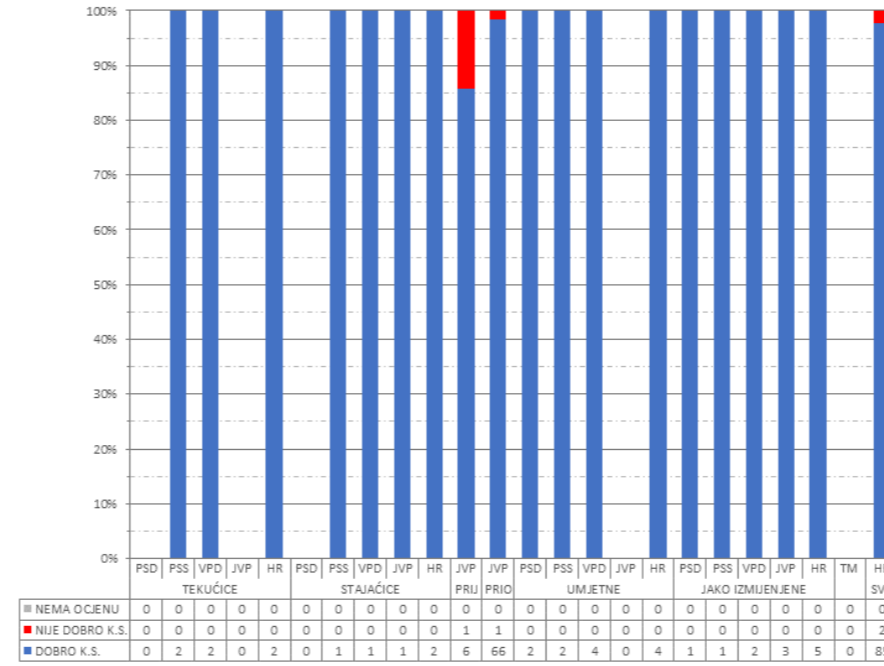
SI 3. Vodna tijela za koja postoji obaveza izvješćivanja

Perfluorooktan sulfonska kiselina i derivati (PFOS) (PGK)



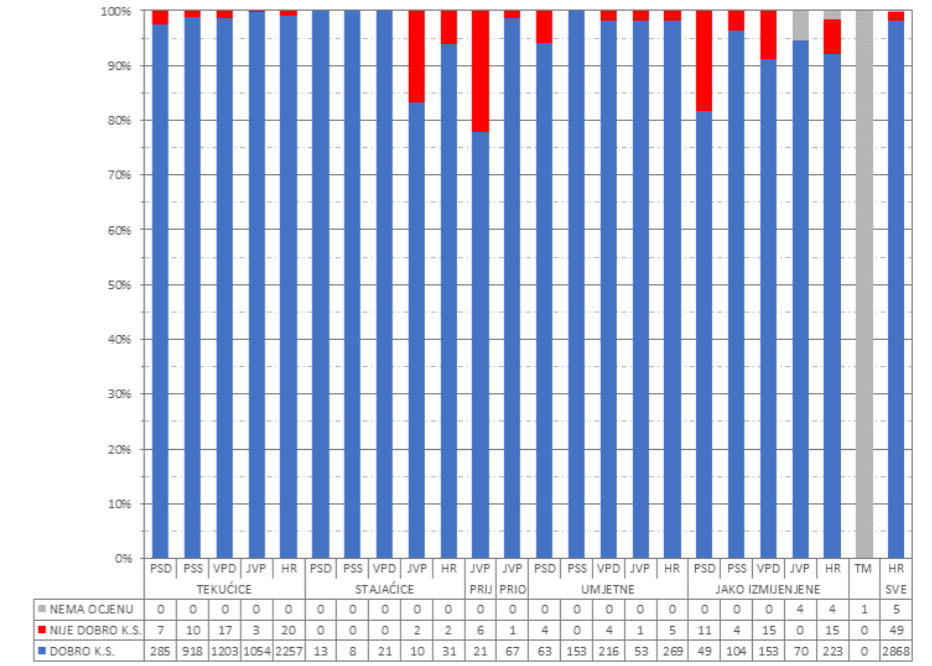
SI 4. Stanje na zaštićenim područjima A, sva vodna tijela

Perfluorooktan sulfonska kiselina i derivati (PFOS) (PGK)



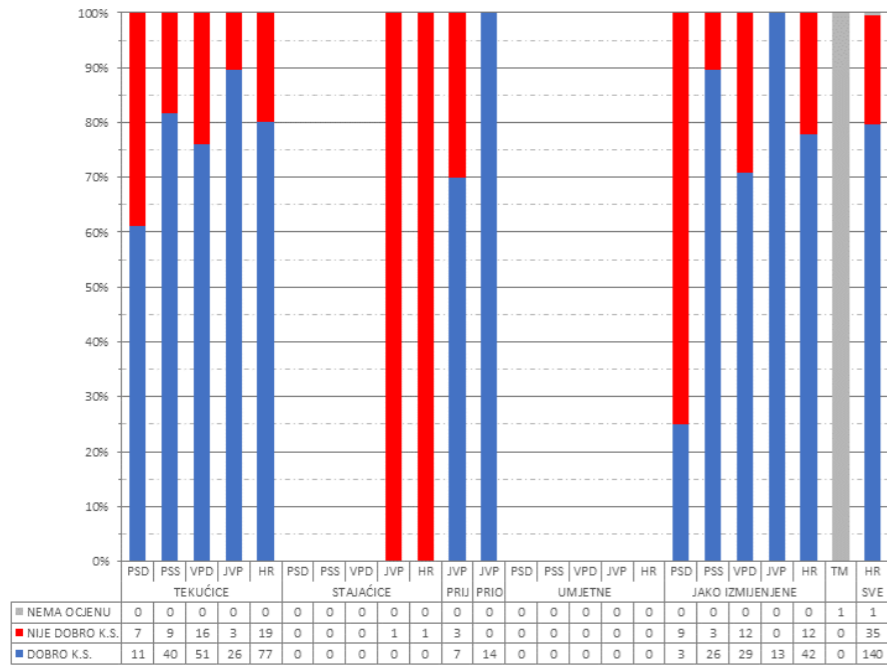
SI 6. Stanje na zaštićenim područjima C, sva vodna tijela

Perfluorooktan sulfonska kiselina i derivati (PFOS) (PGK)



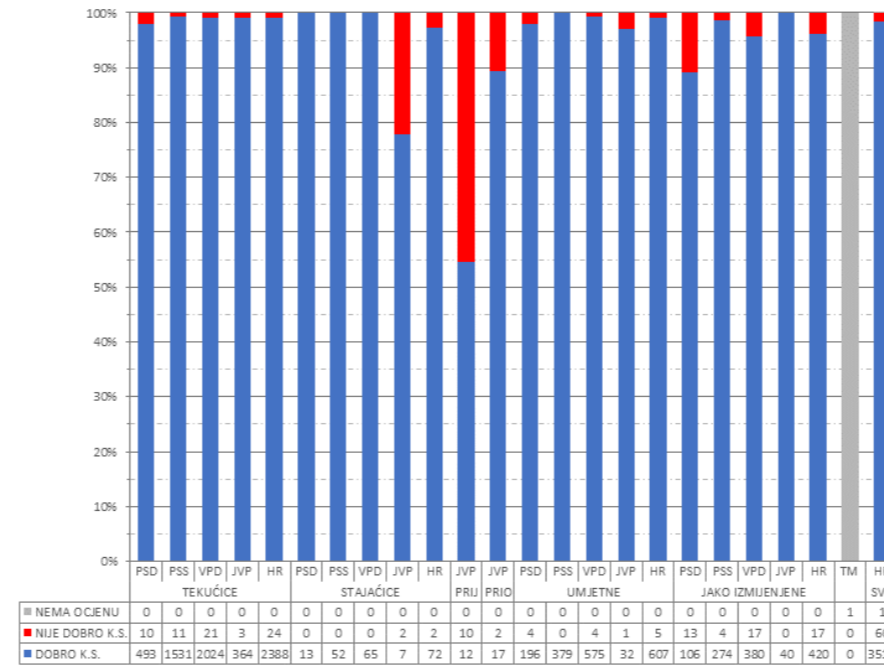
SI 8. Stanje na zaštićenim područjima E, sva vodna tijela

Perfluorooktan sulfonska kiselina i derivati (PFOS) (PGK)



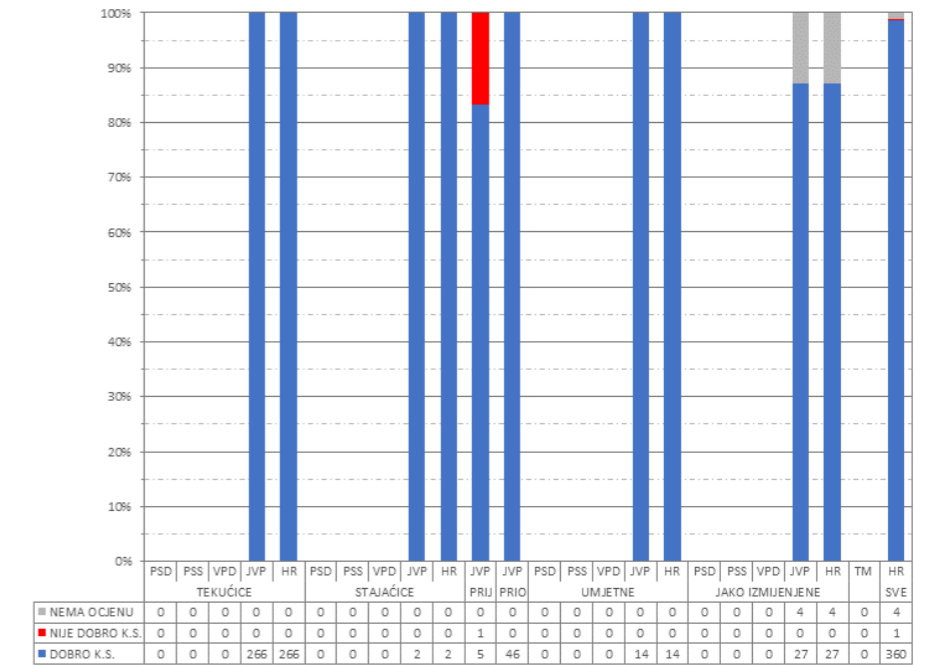
SI 5. Stanje na zaštićenim područjima B, sva vodna tijela

Perfluorooktan sulfonska kiselina i derivati (PFOS) (PGK)

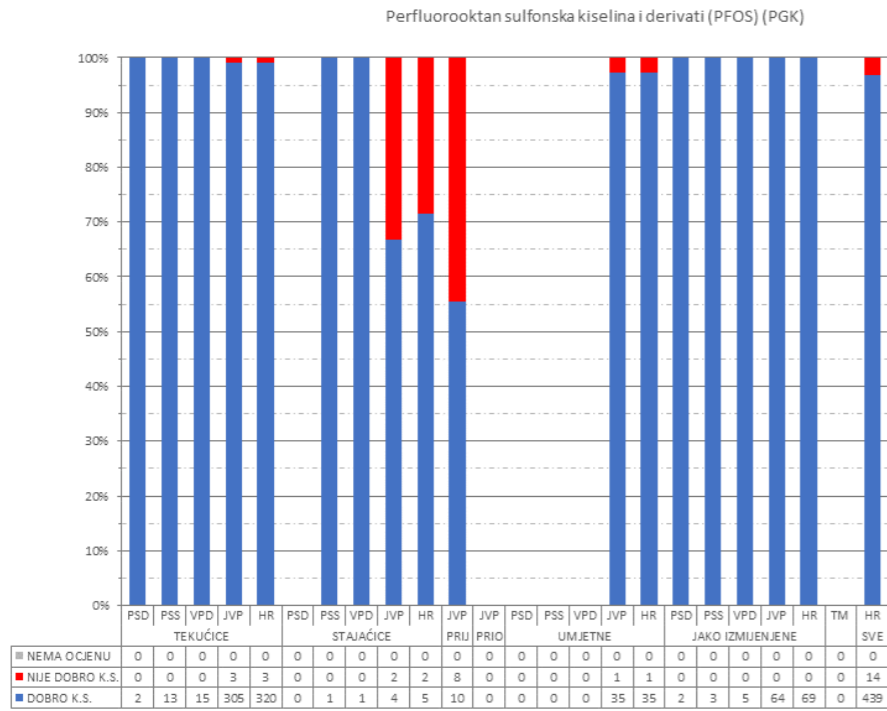


SI 7. Stanje na zaštićenim područjima D, sva vodna tijela

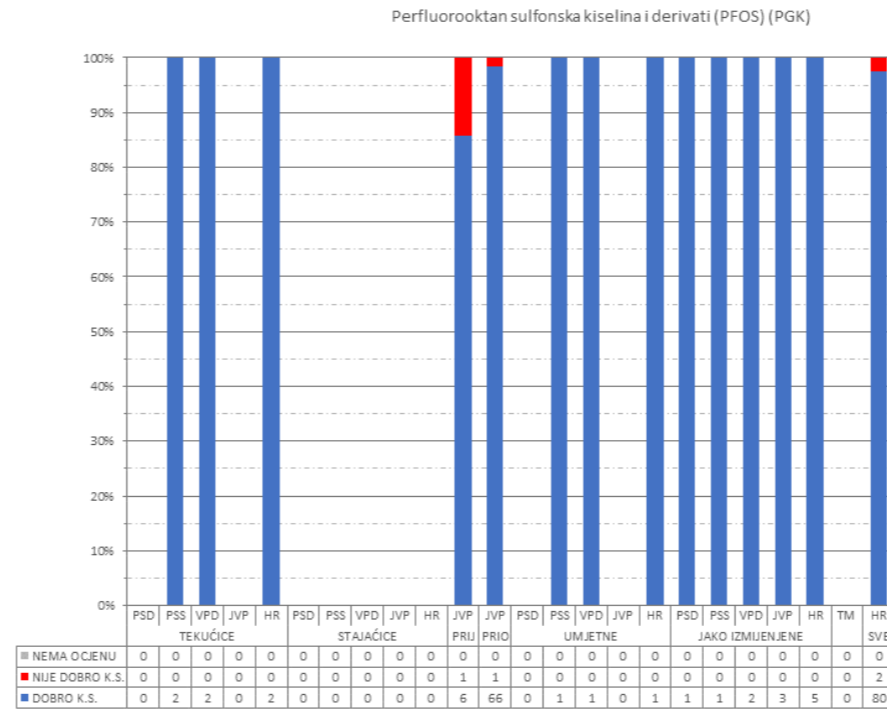
Perfluorooktan sulfonska kiselina i derivati (PFOS) (PGK)



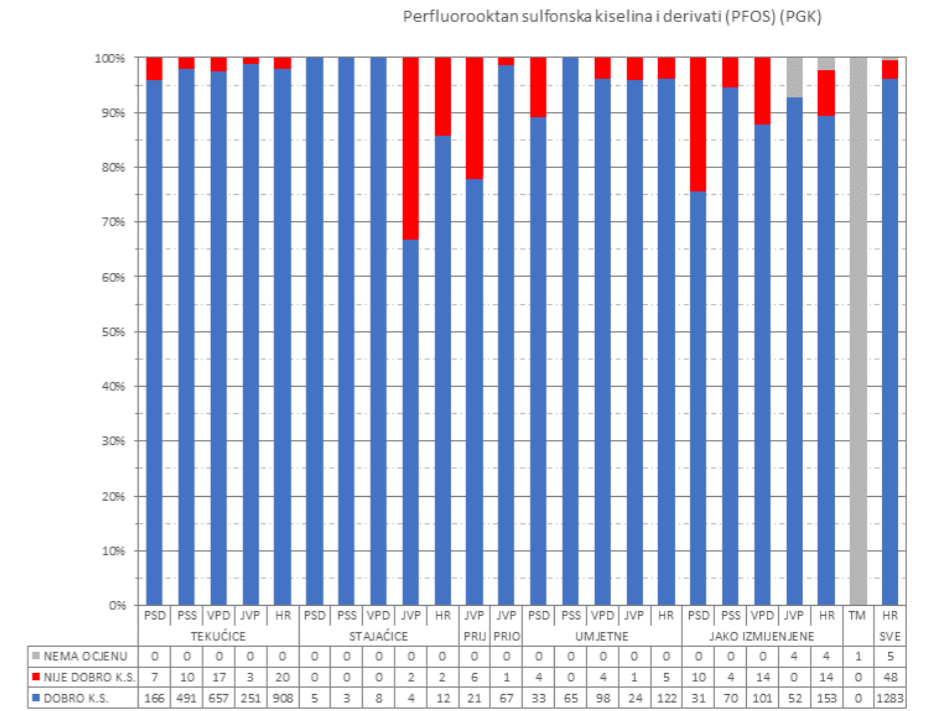
SI 9. Stanje na zaštićenim područjima F, sva vodna tijela



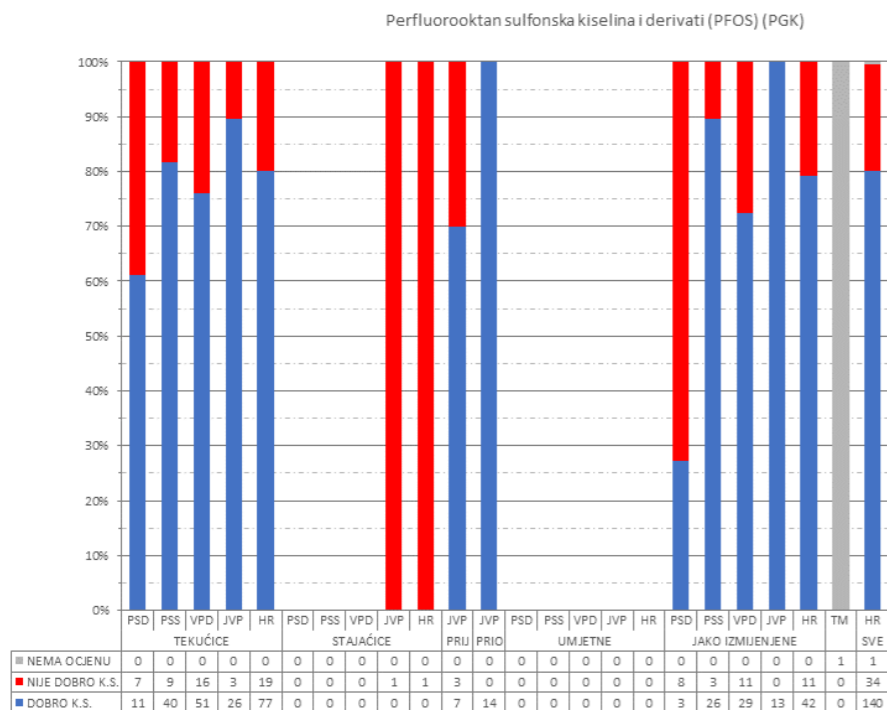
SI 10. Stanje na zaštićenim područjima A, vodna tijela za koja postoji obaveza izvješćivanja



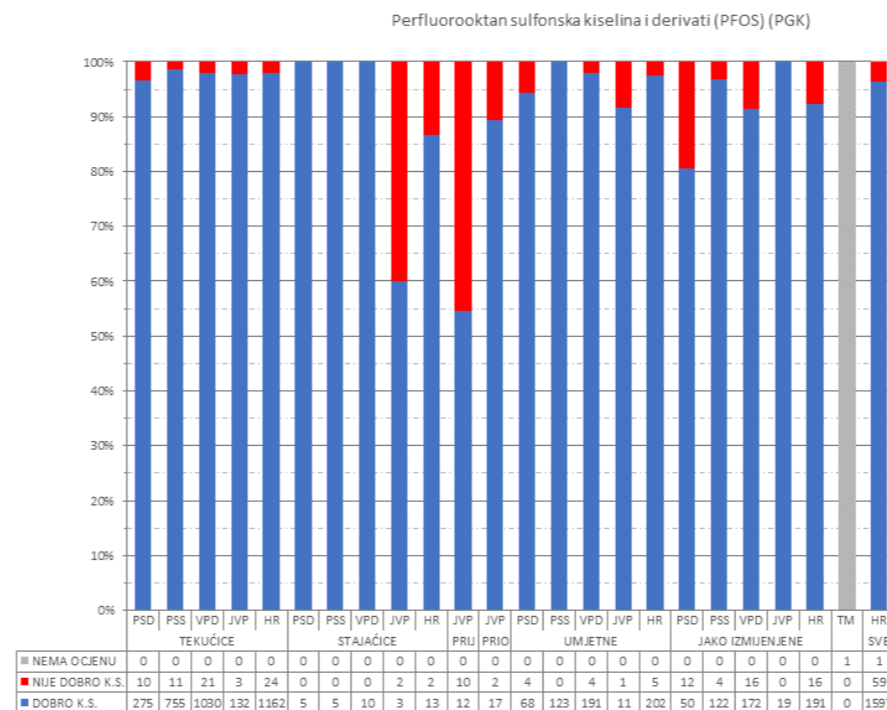
SI 12. Stanje na zaštićenim područjima C, vodna tijela za koja postoji obaveza izvješćivanja



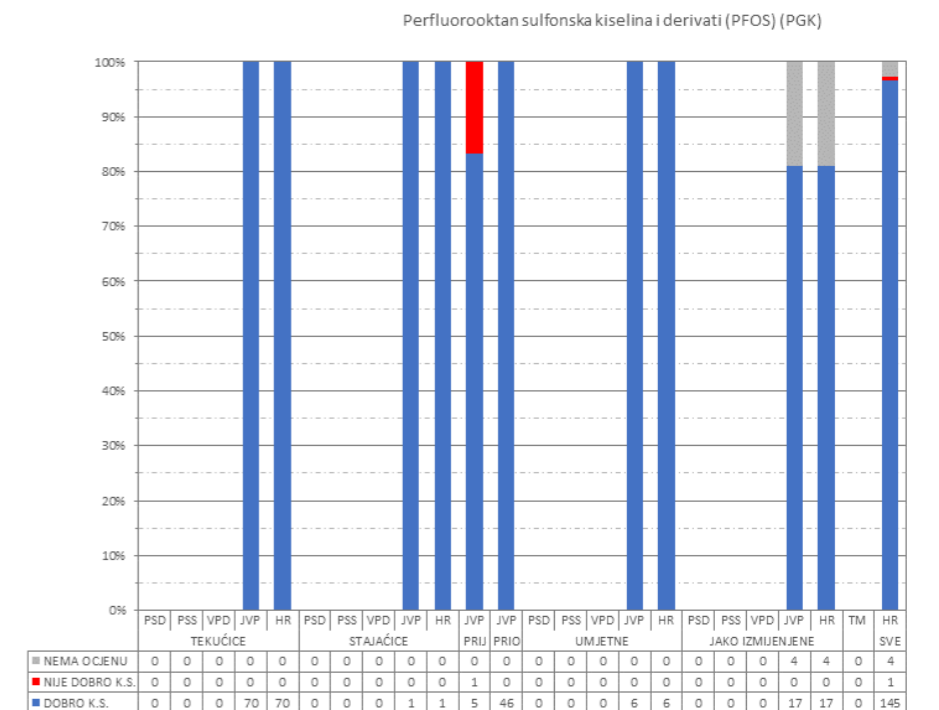
SI 14. Stanje na zaštićenim područjima E, vodna tijela za koja postoji obaveza izvješćivanja



SI 11. Stanje na zaštićenim područjima B, vodna tijela za koja postoji obaveza izvješćivanja



SI 13. Stanje na zaštićenim područjima D, vodna tijela za koja postoji obaveza izvješćivanja



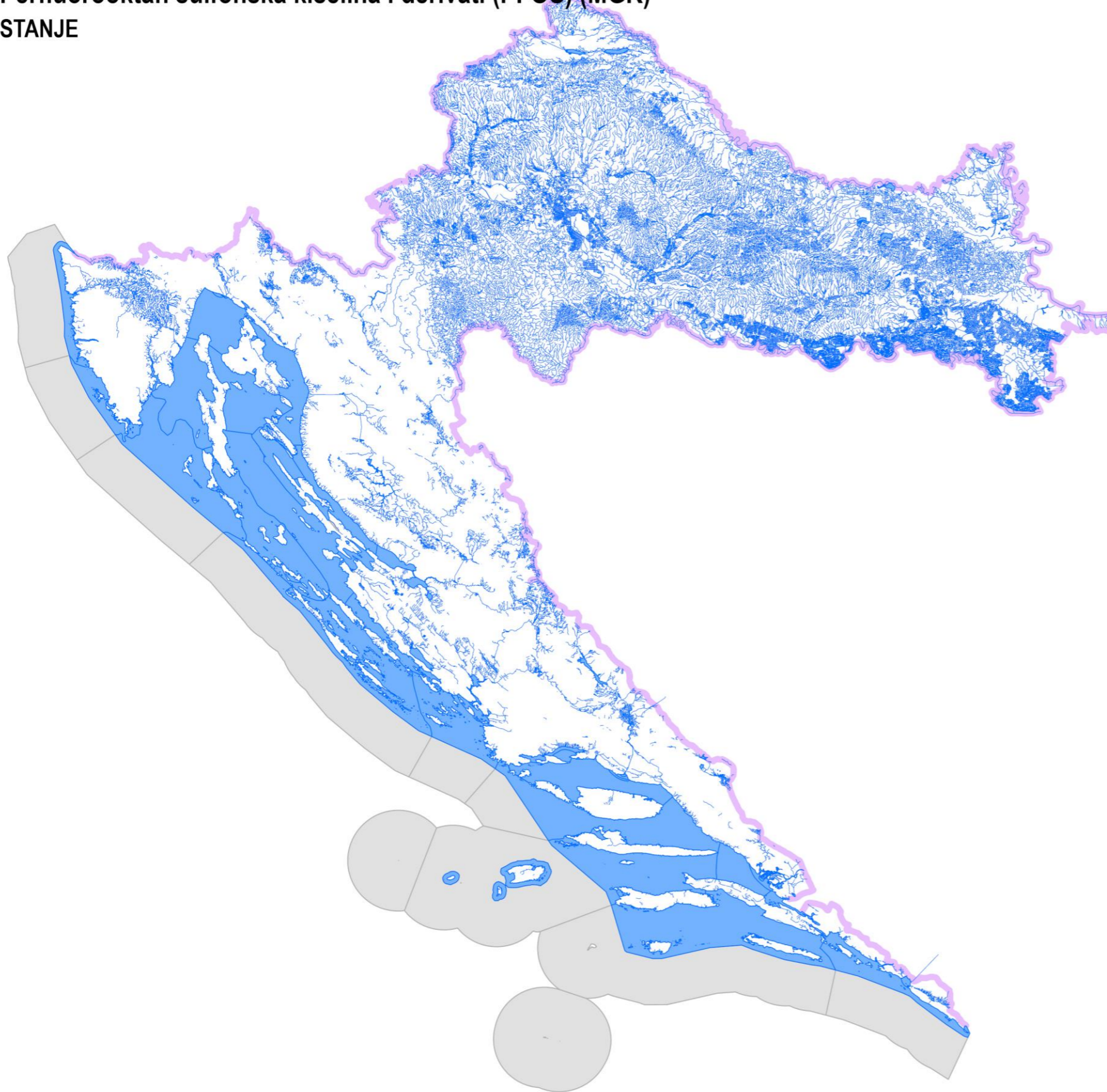
SI 15. Stanje na zaštićenim područjima F, vodna tijela za koja postoji obaveza izvješćivanja

- A. područja zaštite vode namijenjena za ljudsku potrošnju ili rezervirana za te namjene u budućnosti
- B. područja pogodna za zaštitu gospodarski značajnih vodenih organizama

- C. područja za kupanje i rekreaciju
- D. područja podložna eutrofikaciji i područja ranjiva na nitrate

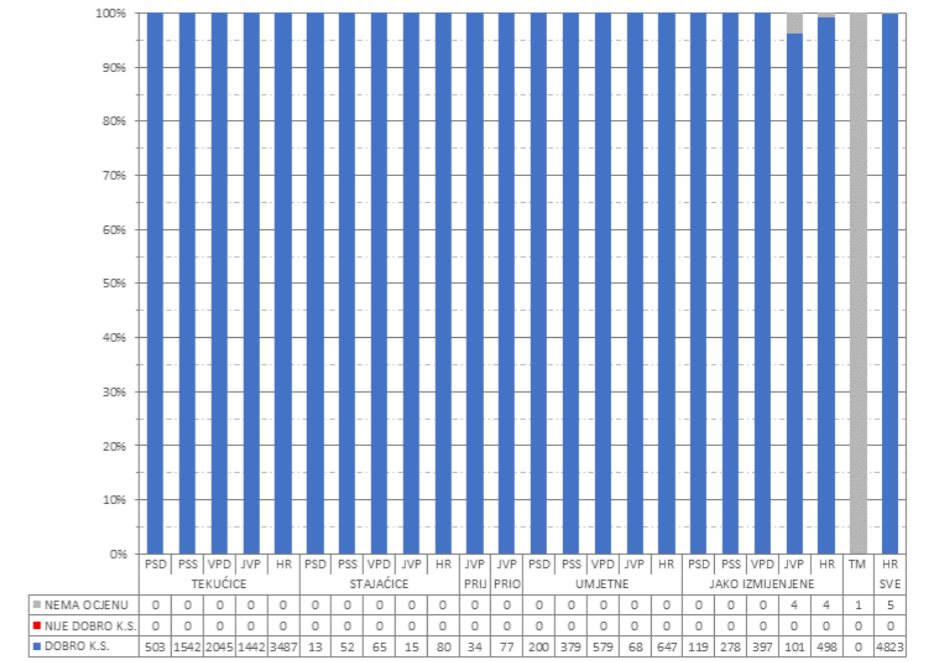
- E. područja namijenjena zaštiti staništa ili vrsta gdje je održavanje ili poboljšanje stanja voda bitan element njihove zaštite
- F. područja loše izmjene voda priobalnim vodama, osjetljivost kojih se ocjenjuje u odnosu na ispuštanje komunalnih otpadnih voda

Perfluorooktan sulfonska kiselina i derivati (PFOS) (MGK) STANJE



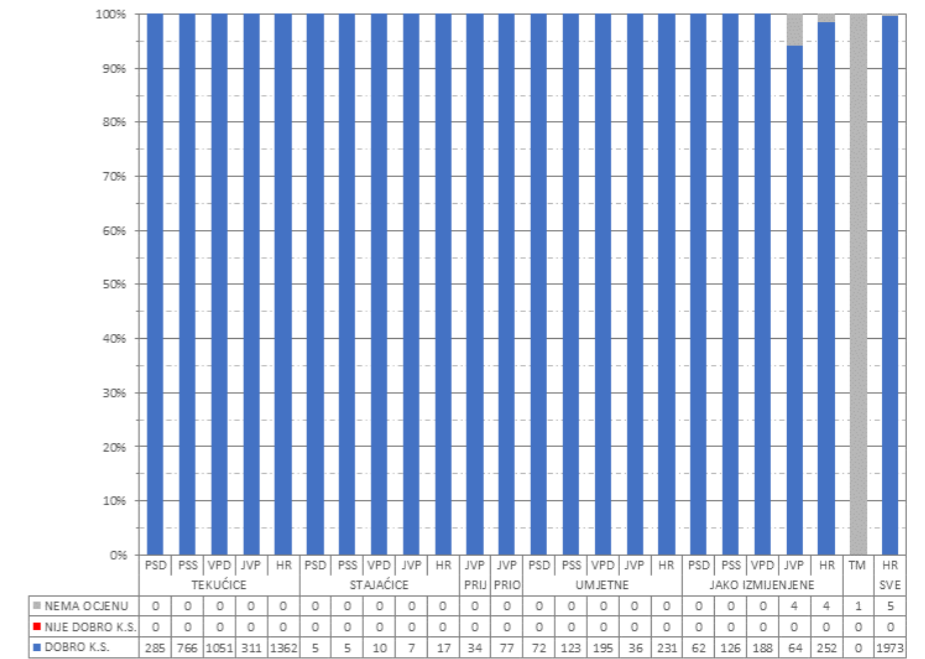
SI 1. Kartografski prikaz stanja vodnih tijela

Perfluorooktan sulfonska kiselina i derivati (PFOS) (MGK)

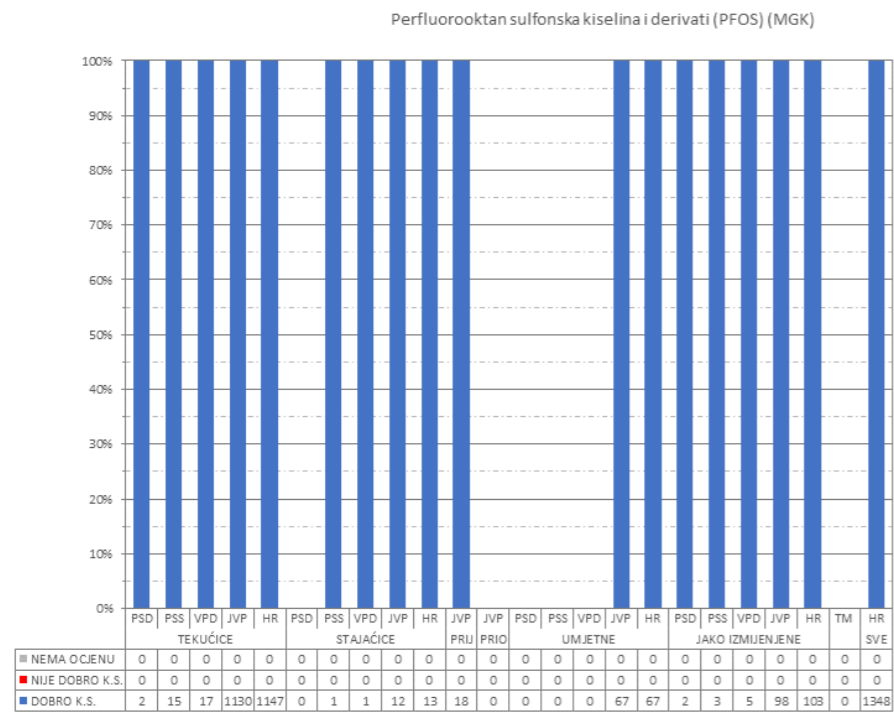


SI 2. Sva vodna tijela

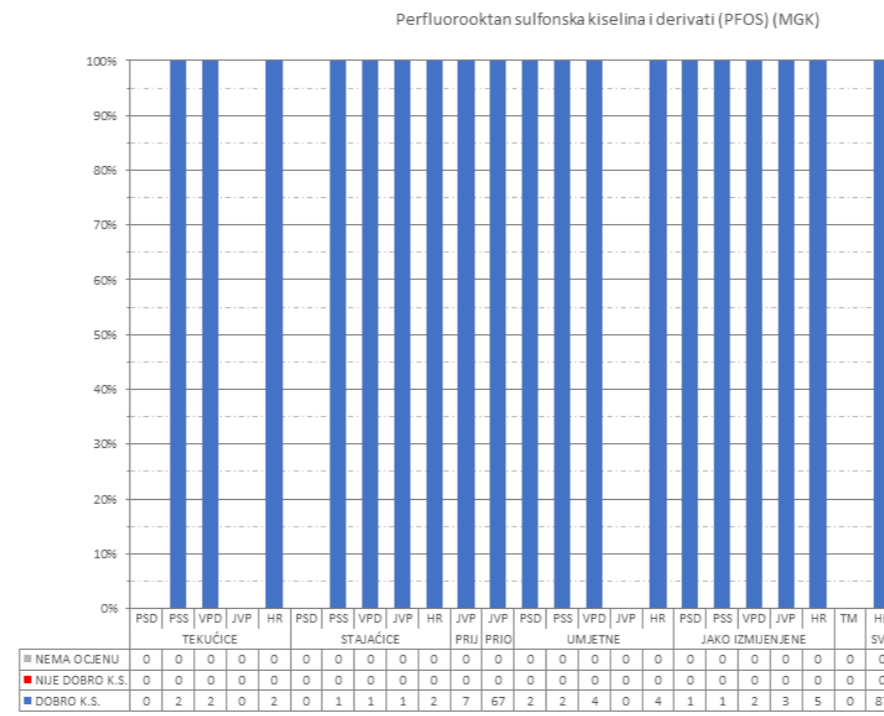
Perfluorooktan sulfonska kiselina i derivati (PFOS) (MGK)



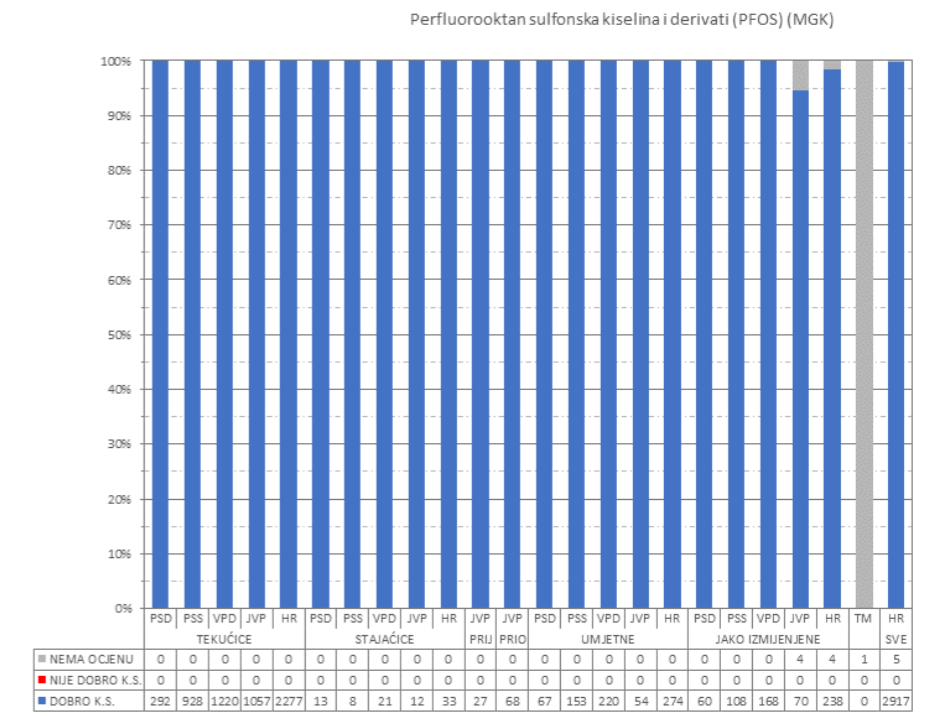
SI 3. Vodna tijela za koja postoji obaveza izvješćivanja



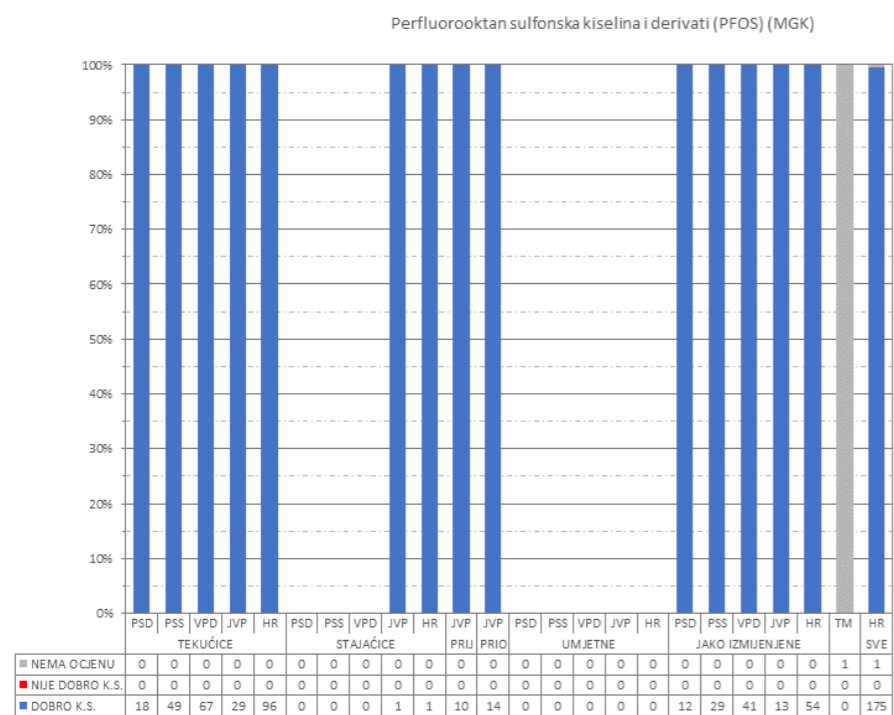
SI 4. Stanje na zaštićenim područjima A, sva vodna tijela



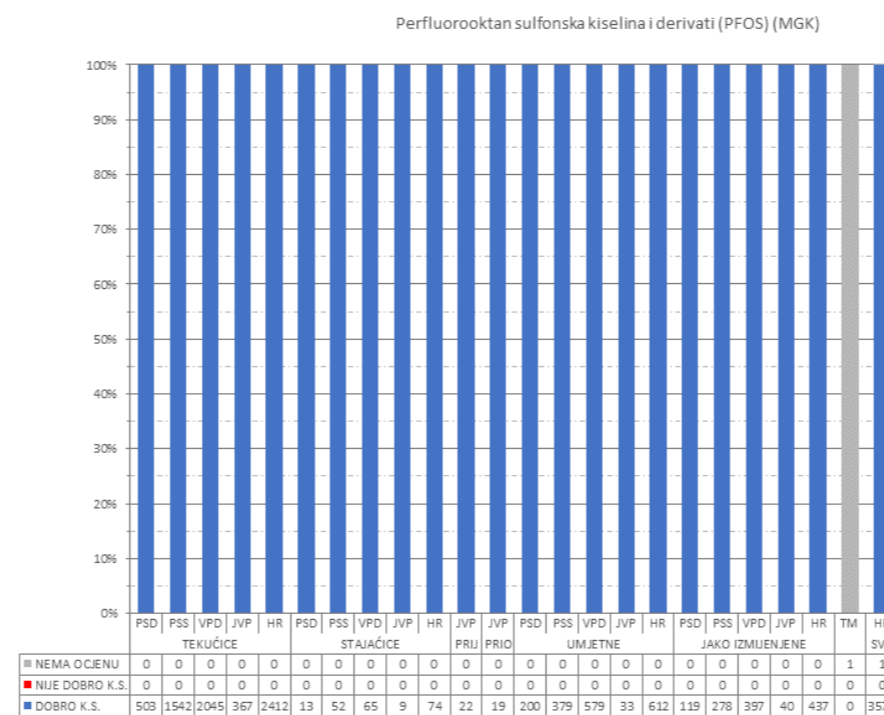
SI 6. Stanje na zaštićenim područjima C, sva vodna tijela



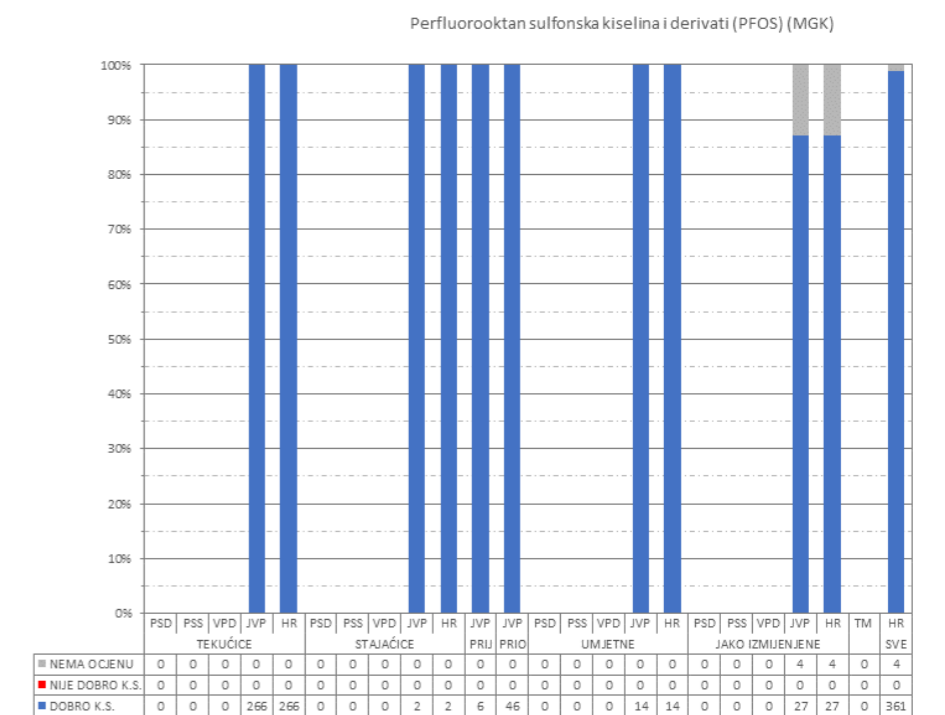
SI 8. Stanje na zaštićenim područjima E, sva vodna tijela



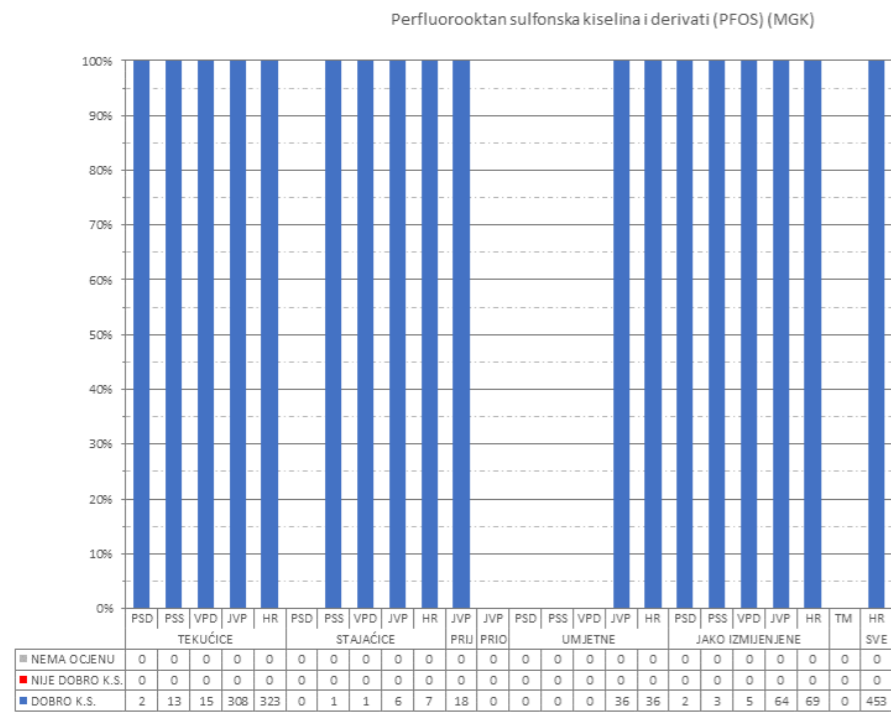
SI 5. Stanje na zaštićenim područjima B, sva vodna tijela



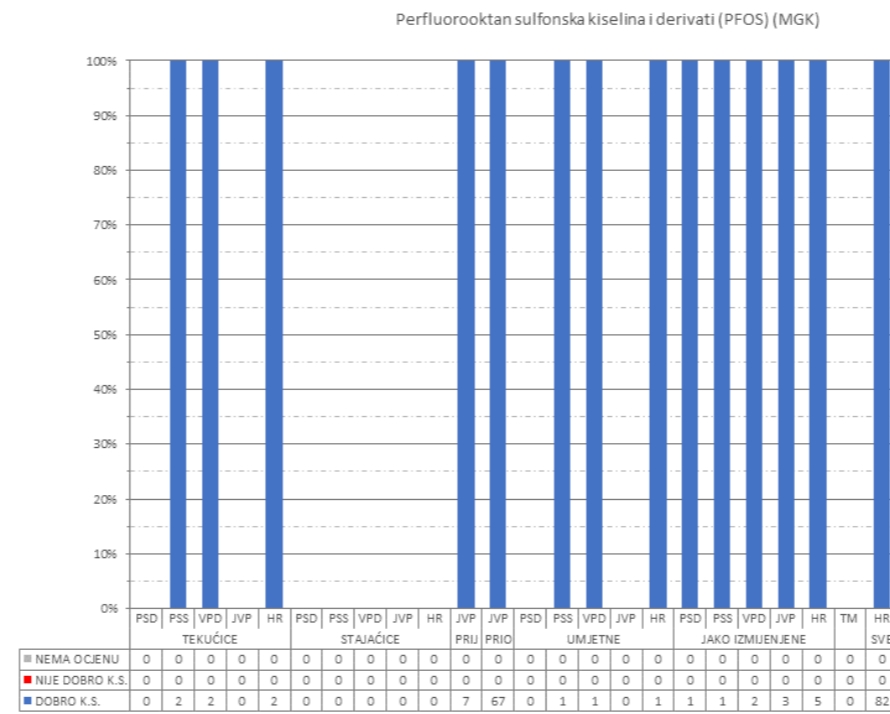
SI 7. Stanje na zaštićenim područjima D, sva vodna tijela



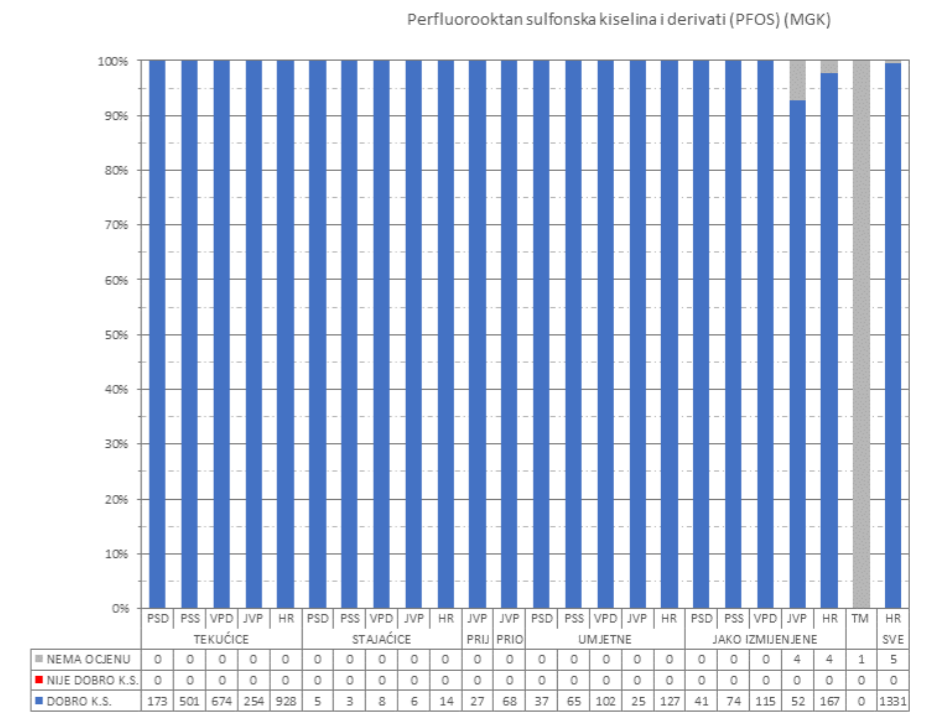
SI 9. Stanje na zaštićenim područjima F, sva vodna tijela



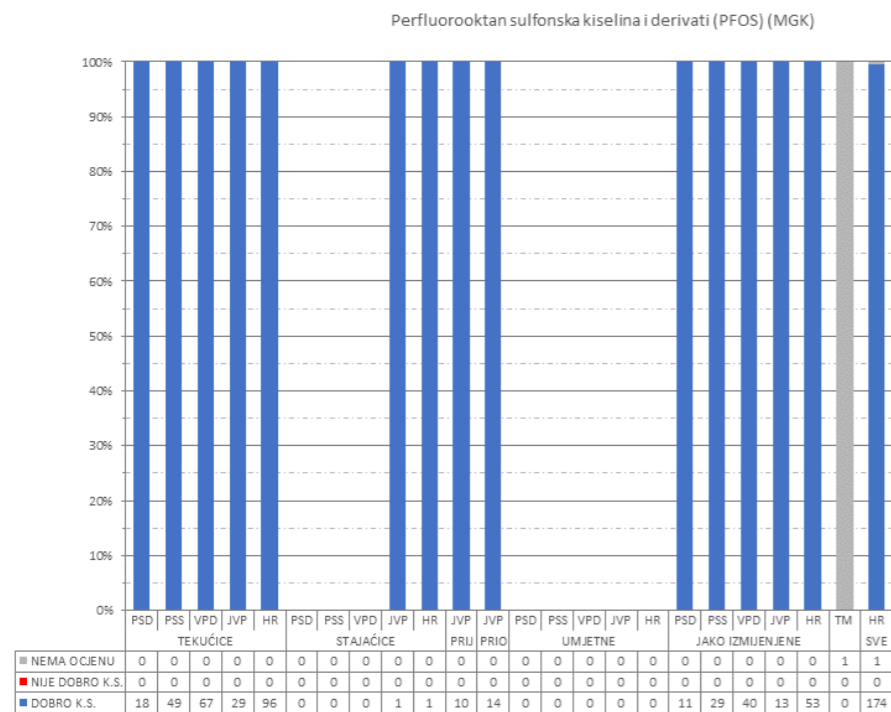
SI 10. Stanje na zaštićenim područjima A, vodna tijela za koja postoji obaveza izvješćivanja



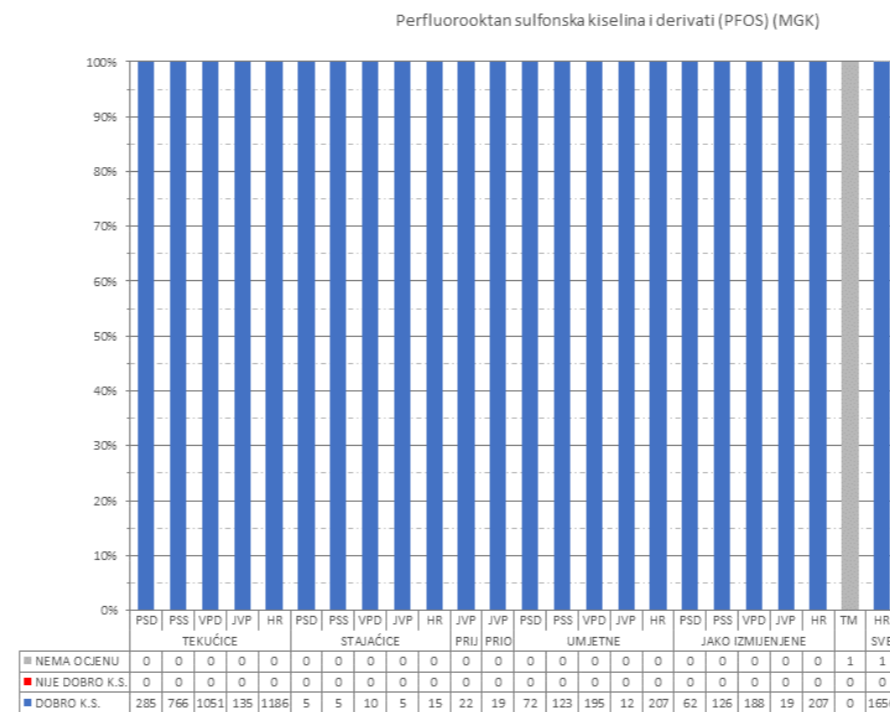
SI 12. Stanje na zaštićenim područjima C, vodna tijela za koja postoji obaveza izvješćivanja



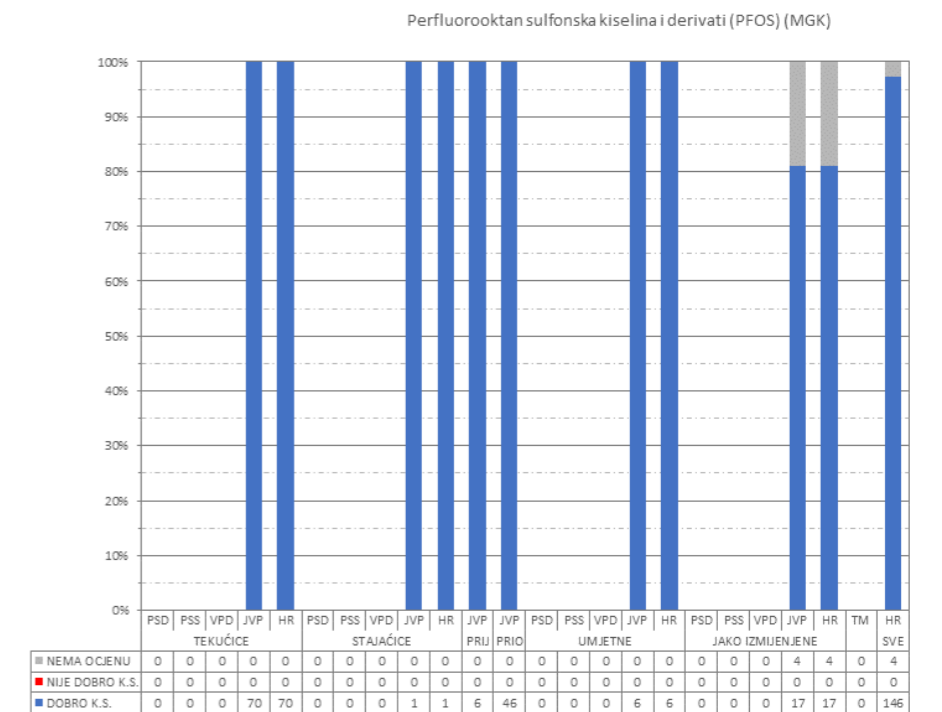
SI 14. Stanje na zaštićenim područjima E, vodna tijela za koja postoji obaveza izvješćivanja



SI 11. Stanje na zaštićenim područjima B, vodna tijela za koja postoji obaveza izvješćivanja



SI 13. Stanje na zaštićenim područjima D, vodna tijela za koja postoji obaveza izvješćivanja



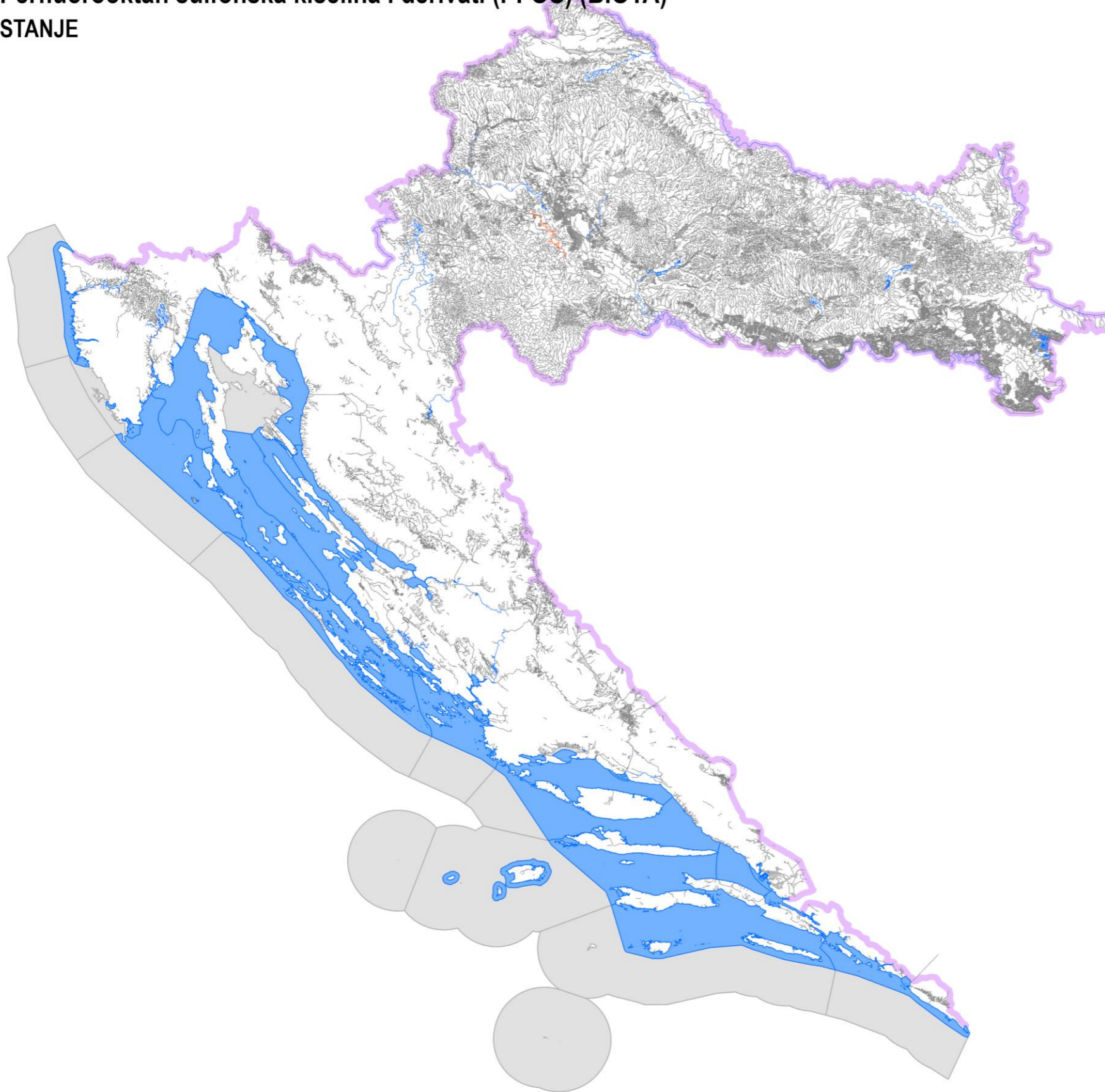
SI 15. Stanje na zaštićenim područjima F, vodna tijela za koja postoji obaveza izvješćivanja

- A. područja zaštite vode namijenjena za ljudsku potrošnju ili rezervirane za te namjene u budućnosti
- B. područja pogodna za zaštitu gospodarski značajnih vodenih organizama

- C. područja za kupanje i rekreaciju
- D. područja podložna eutrofikaciji i područja ranjiva na nitrate

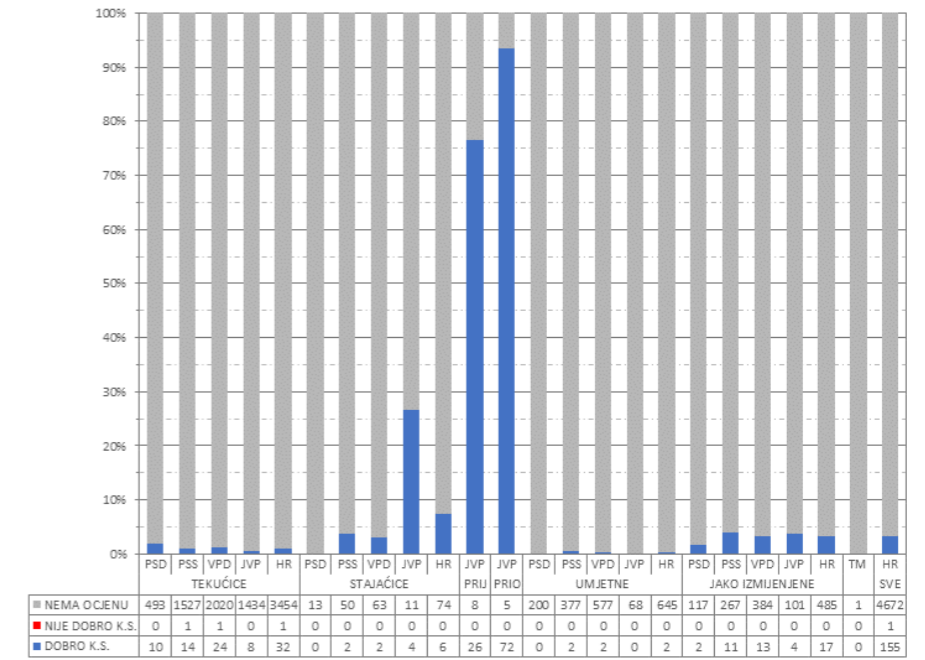
- E. područja namijenjena zaštiti staništa ili vrsta gdje je održavanje ili poboljšanje stanja voda bitan element njihove zaštite
- F. područja loše izmjene voda priobalnim vodama, osjetljivost kojih se ocjenjuje u odnosu na ispuštanje komunalnih otpadnih voda

Perfluorooktan sulfonska kiselina i derivati (PFOS) (BIOTA) STANJE



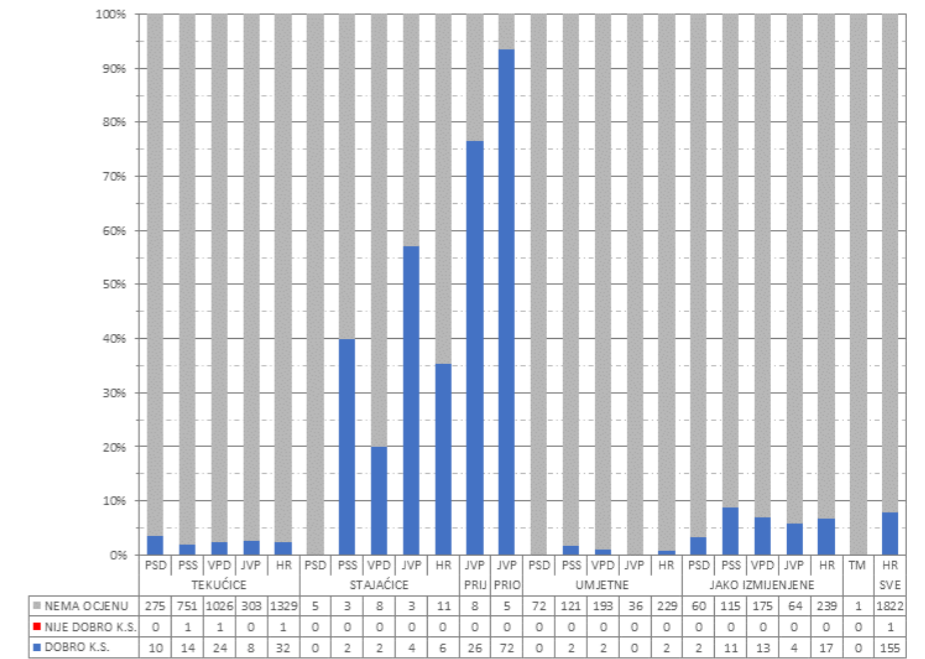
Sl 1. Kartografski prikaz stanja vodnih tijela

Perfluorooktan sulfonska kiselina i derivati (PFOS) (BIO)



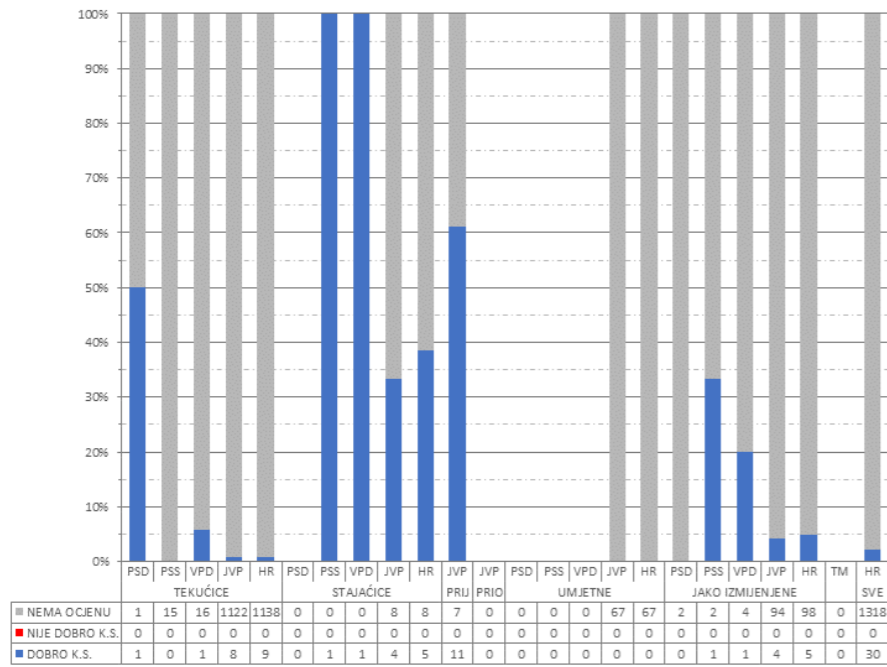
Sl 2. Sva vodna tijela

Perfluorooktan sulfonska kiselina i derivati (PFOS) (BIO)



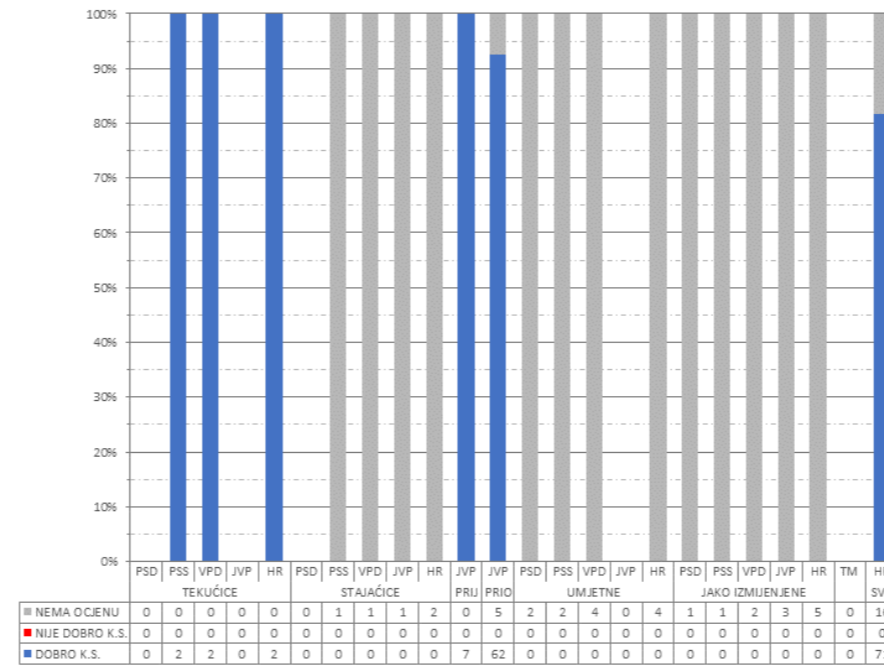
Sl 3. Vodna tijela za koja postoji obaveza izvješćivanja

Perfluorooktan sulfonska kiselina i derivati (PFOS) (BIO)



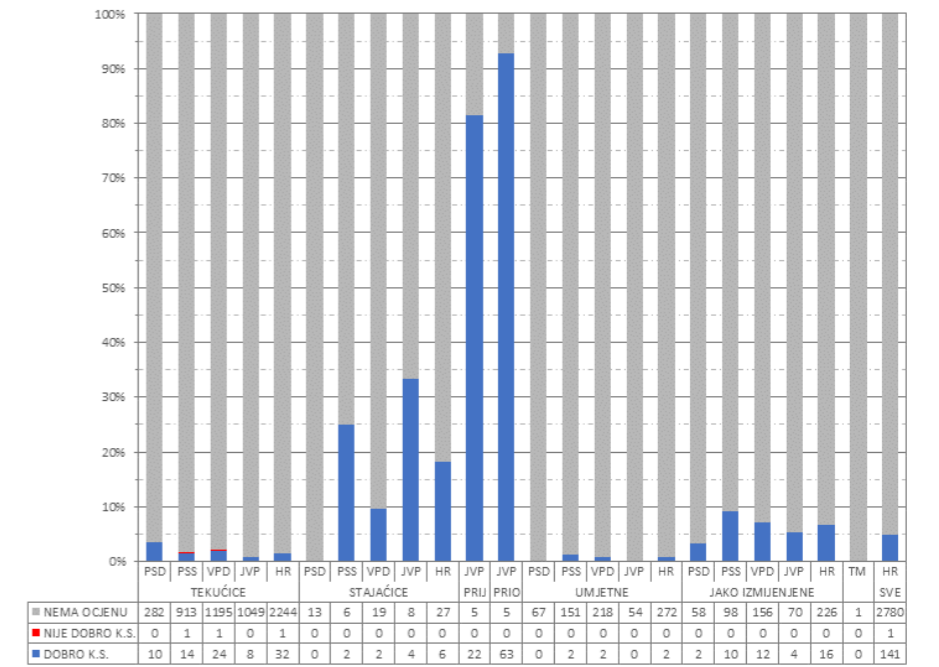
SI 4. Stanje na zaštićenim područjima A, sva vodna tijela

Perfluorooktan sulfonska kiselina i derivati (PFOS) (BIO)



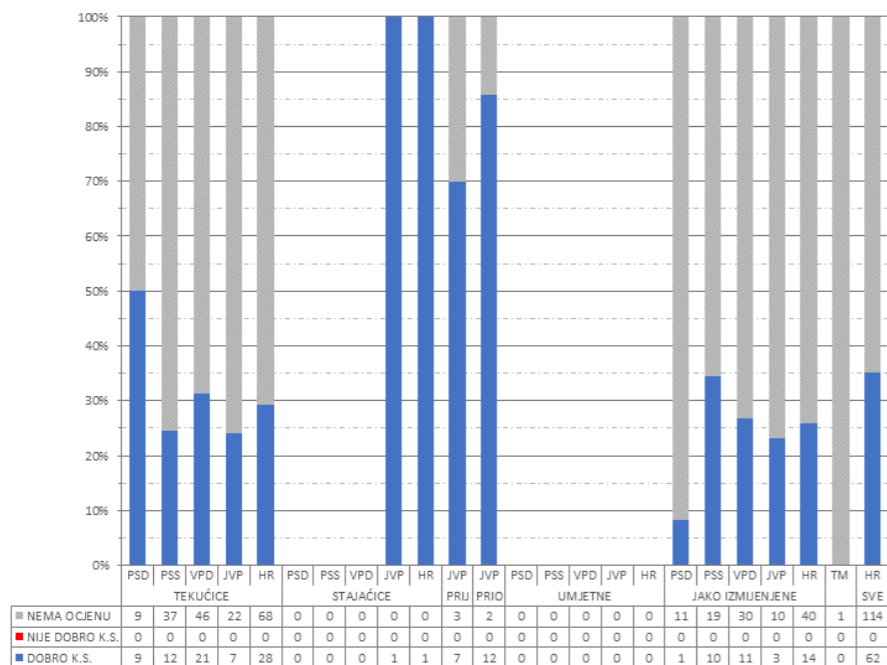
SI 6. Stanje na zaštićenim područjima C, sva vodna tijela

Perfluorooktan sulfonska kiselina i derivati (PFOS) (BIO)



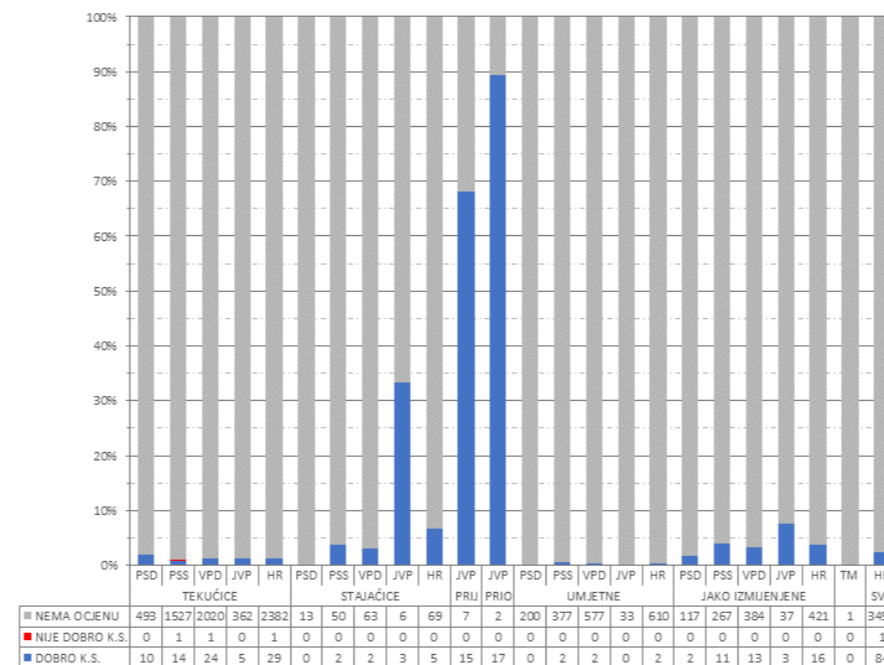
SI 8. Stanje na zaštićenim područjima E, sva vodna tijela

Perfluorooktan sulfonska kiselina i derivati (PFOS) (BIO)



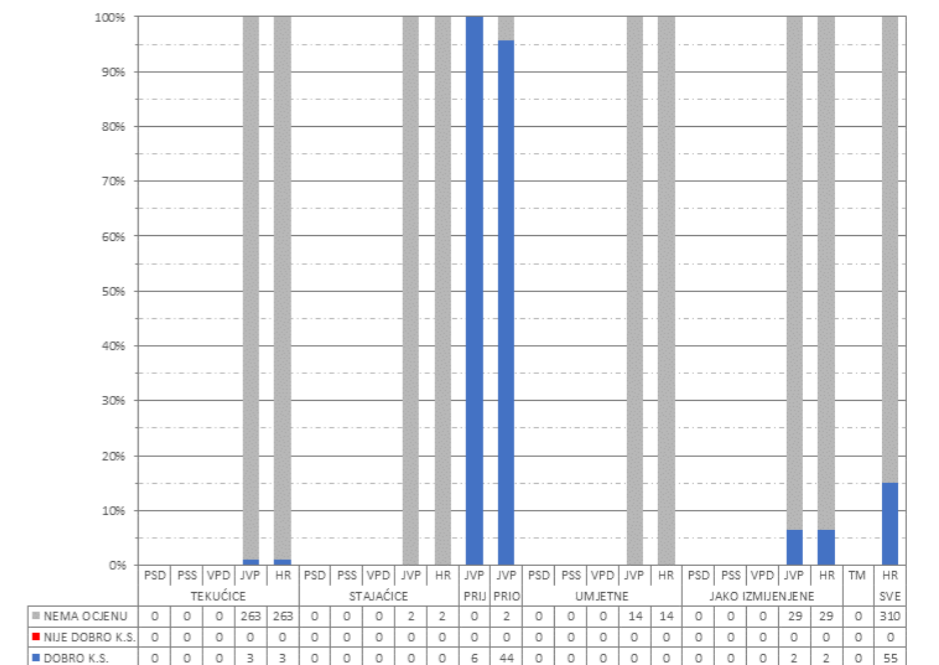
SI 5. Stanje na zaštićenim područjima B, sva vodna tijela

Perfluorooktan sulfonska kiselina i derivati (PFOS) (BIO)



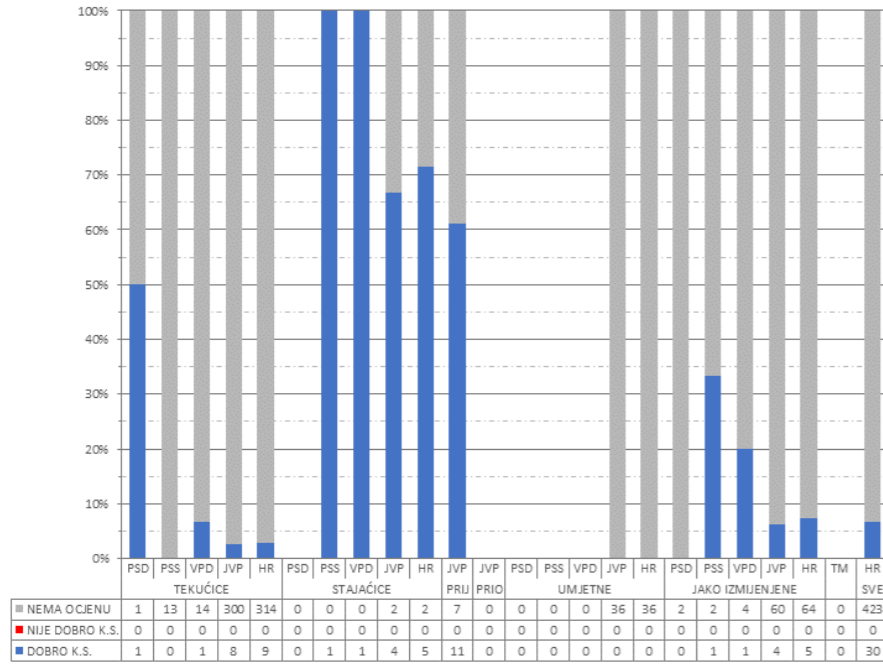
SI 7. Stanje na zaštićenim područjima D, sva vodna tijela

Perfluorooktan sulfonska kiselina i derivati (PFOS) (BIO)



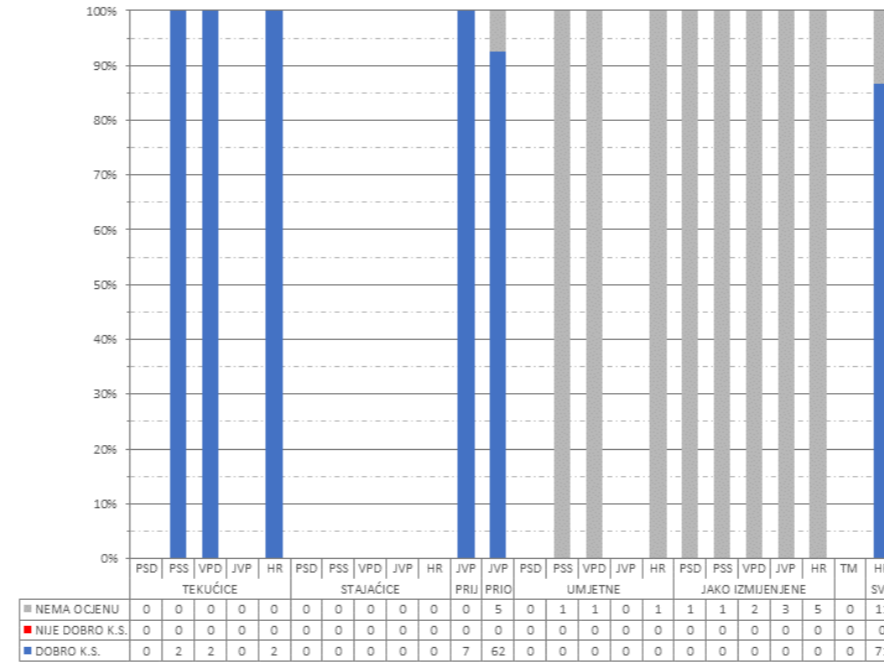
SI 9. Stanje na zaštićenim područjima F, sva vodna tijela

Perfluorooktan sulfonska kiselina i derivati (PFOS) (BIO)



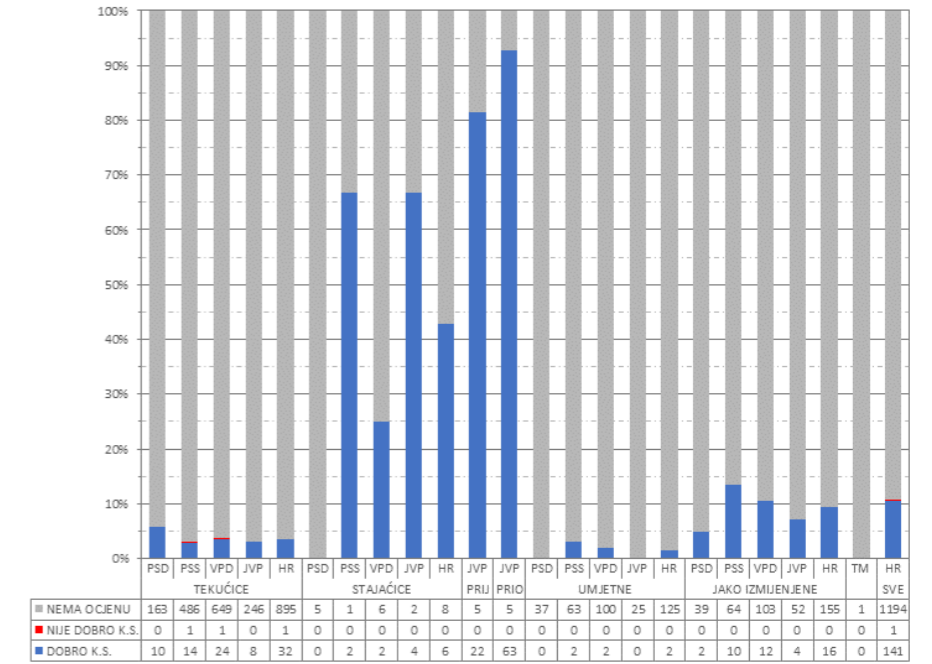
SI 10. Stanje na zaštićenim područjima A, vodna tijela za koja postoji obaveza izvješćivanja

Perfluorooktan sulfonska kiselina i derivati (PFOS) (BIO)



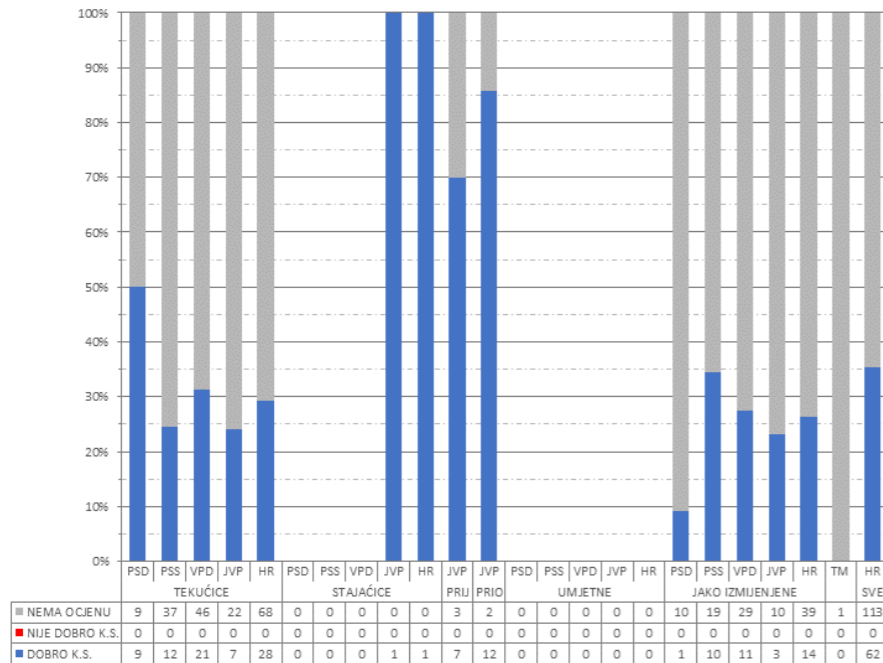
SI 12. Stanje na zaštićenim područjima C, vodna tijela za koja postoji obaveza izvješćivanja

Perfluorooktan sulfonska kiselina i derivati (PFOS) (BIO)



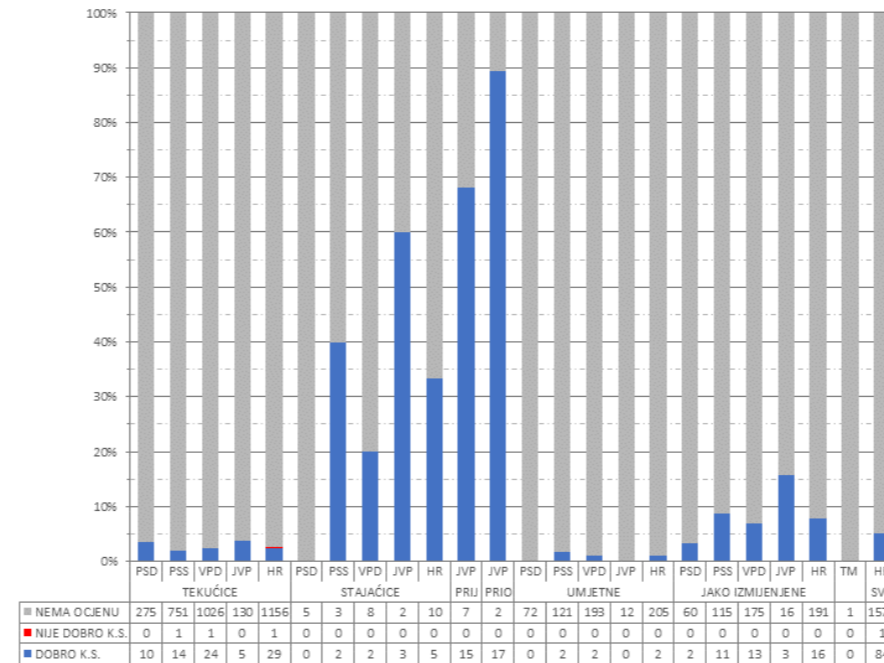
SI 14. Stanje na zaštićenim područjima E, vodna tijela za koja postoji obaveza izvješćivanja

Perfluorooktan sulfonska kiselina i derivati (PFOS) (BIO)



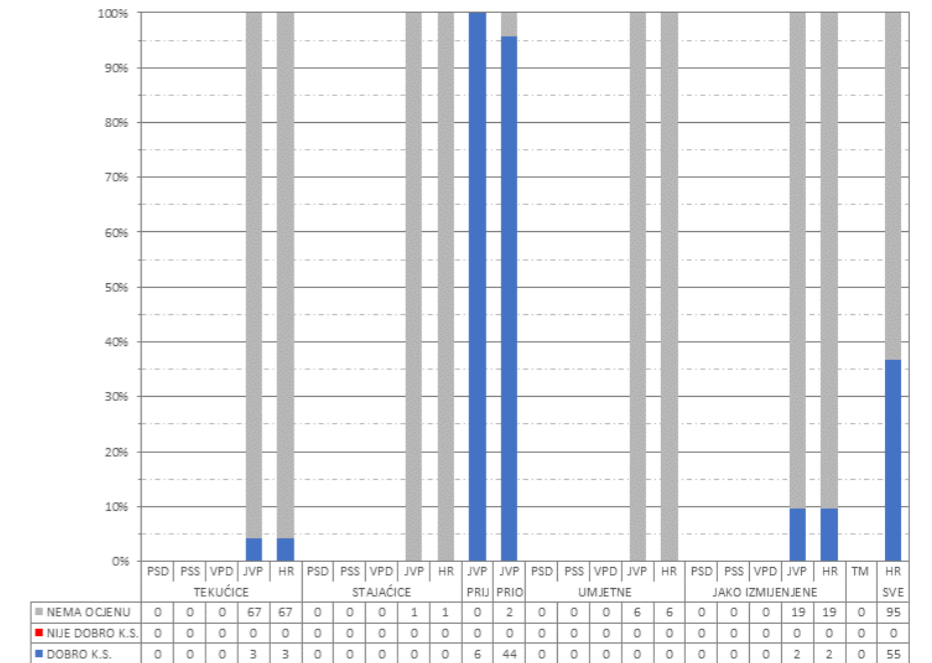
SI 11. Stanje na zaštićenim područjima B, vodna tijela za koja postoji obaveza izvješćivanja

Perfluorooktan sulfonska kiselina i derivati (PFOS) (BIO)



SI 13. Stanje na zaštićenim područjima D, vodna tijela za koja postoji obaveza izvješćivanja

Perfluorooktan sulfonska kiselina i derivati (PFOS) (BIO)



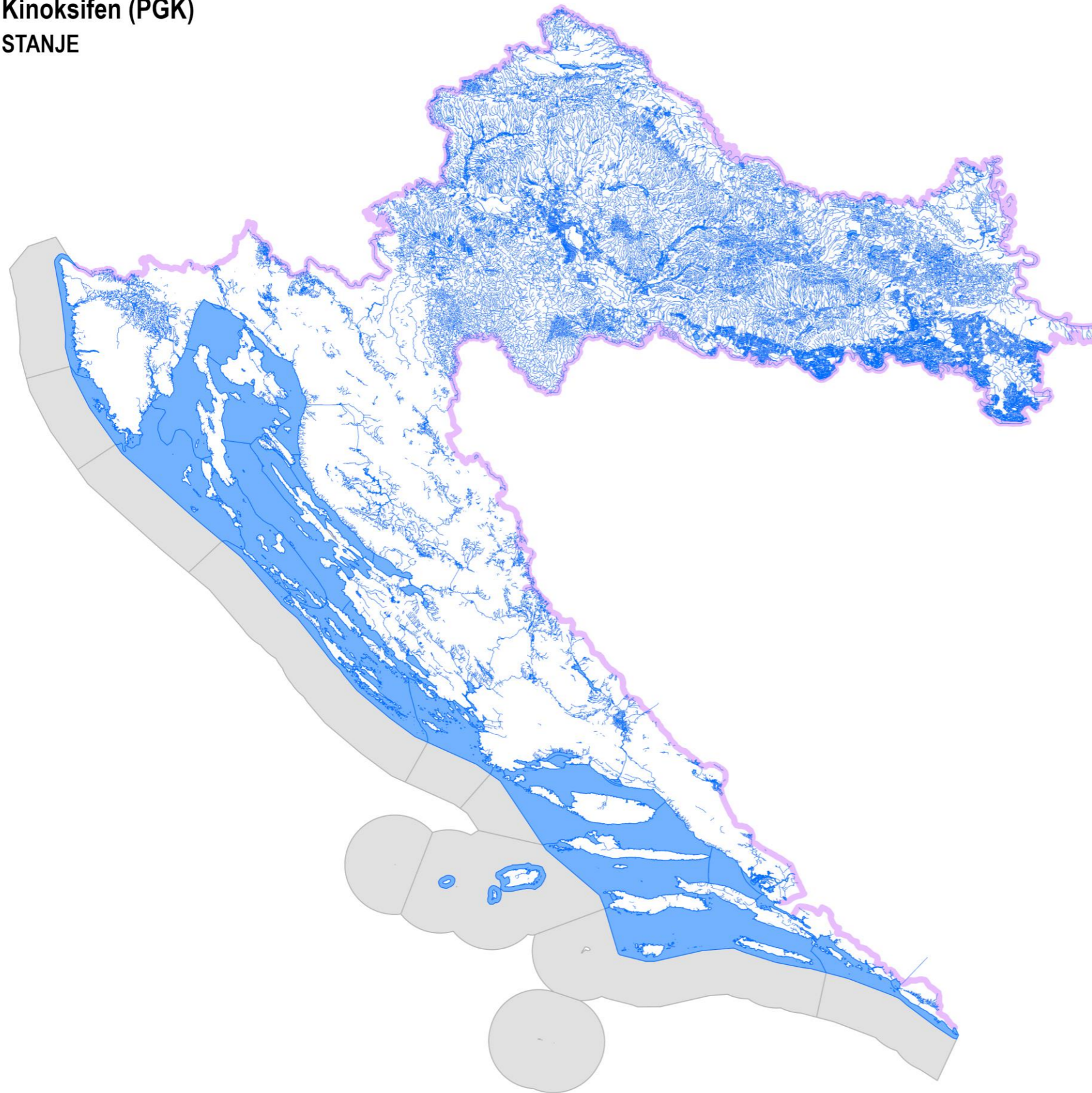
SI 15. Stanje na zaštićenim područjima F, vodna tijela za koja postoji obaveza izvješćivanja

- A. područja zaštite vode namijenjena za ljudsku potrošnju ili rezervirane za te namjene u budućnosti
- B. područja pogodna za zaštitu gospodarski značajnih vodenih organizama

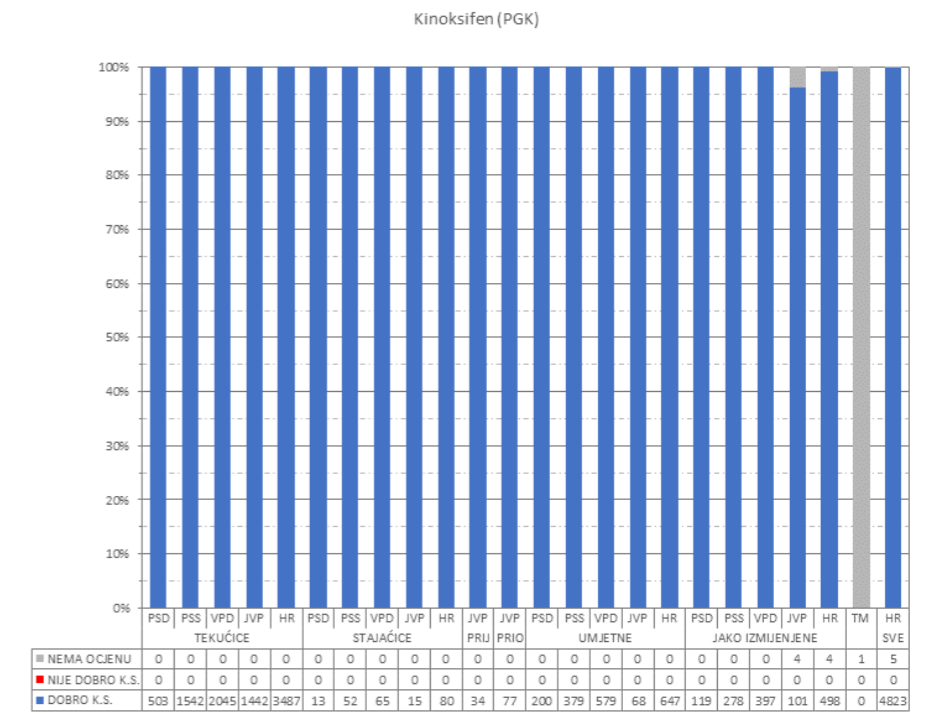
- C. područja za kupanje i rekreaciju
- D. područja podložna eutrofikaciji i područja ranjiva na nitrate

- E. područja namijenjena zaštiti staništa ili vrsta gdje je održavanje ili poboljšanje stanja voda bitan element njihove zaštite
- F. područja loše izmjene voda priobalnim vodama, osjetljivost kojih se ocjenjuje u odnosu na ispuštanje komunalnih otpadnih voda

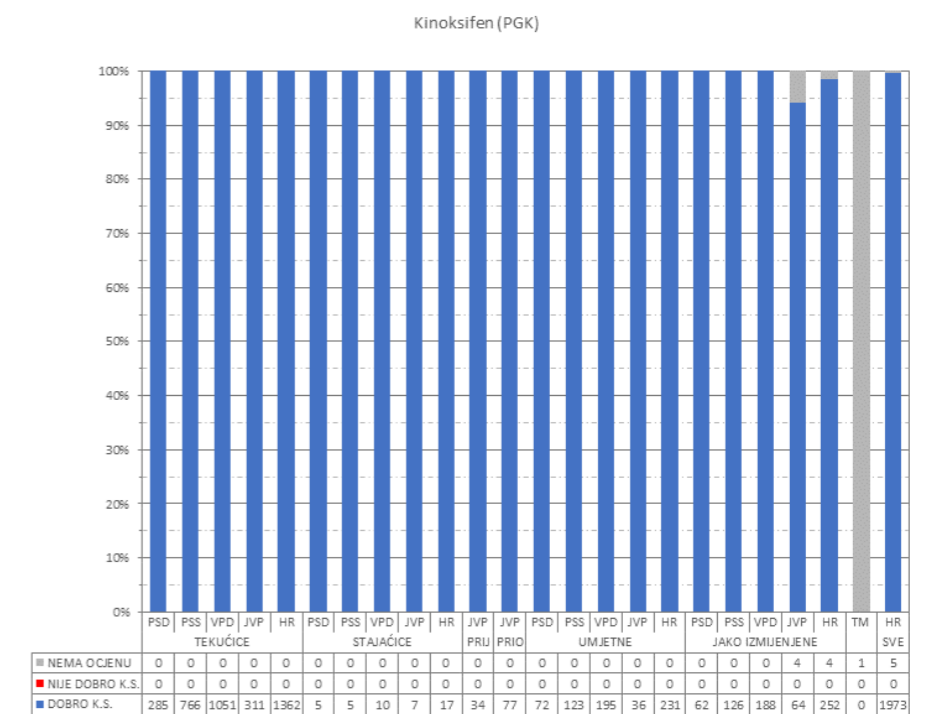
Kinoksifen (PGK) STANJE



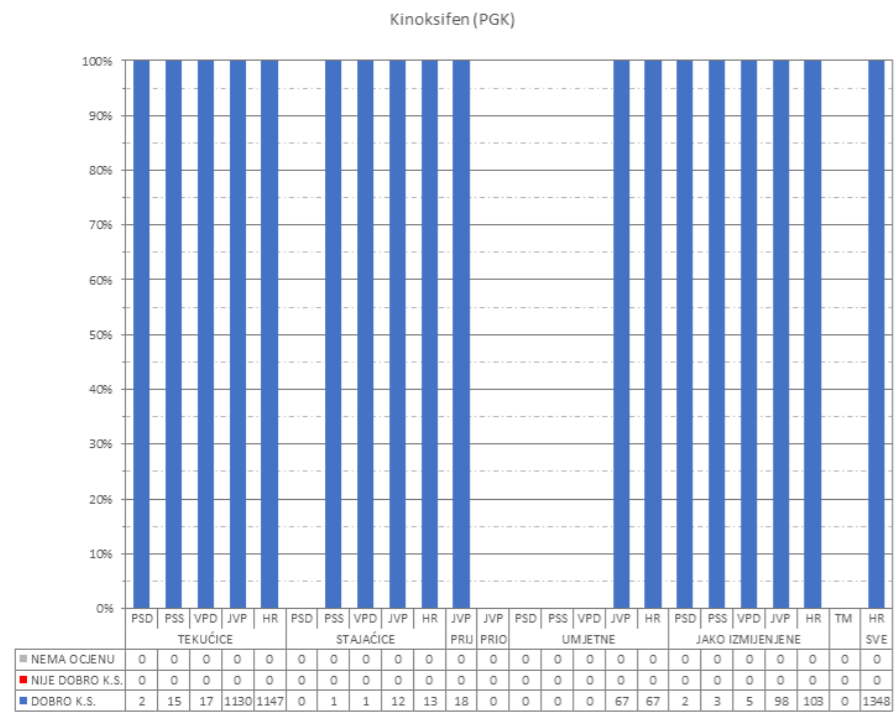
SI 1. Kartografski prikaz stanja vodnih tijela



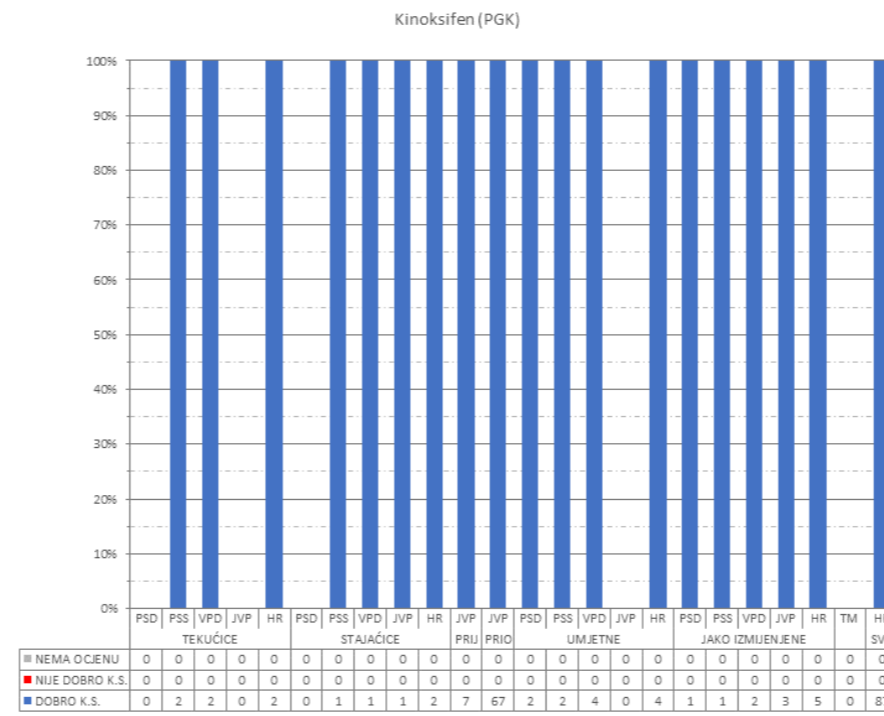
SI 2. Sva vodna tijela



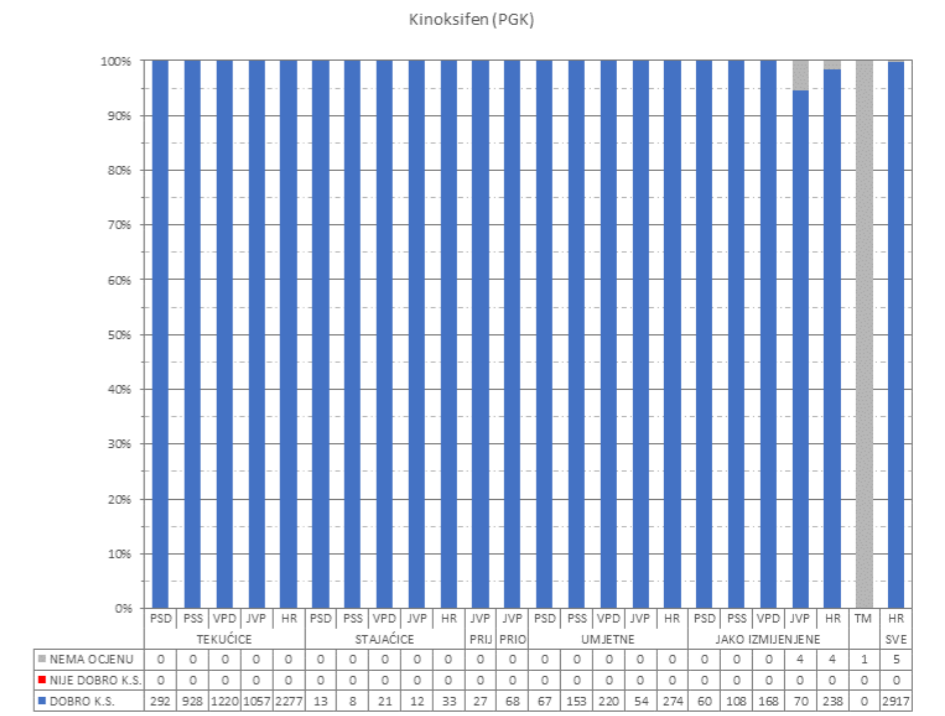
SI 3. Vodna tijela za koja postoji obaveza izvješćivanja



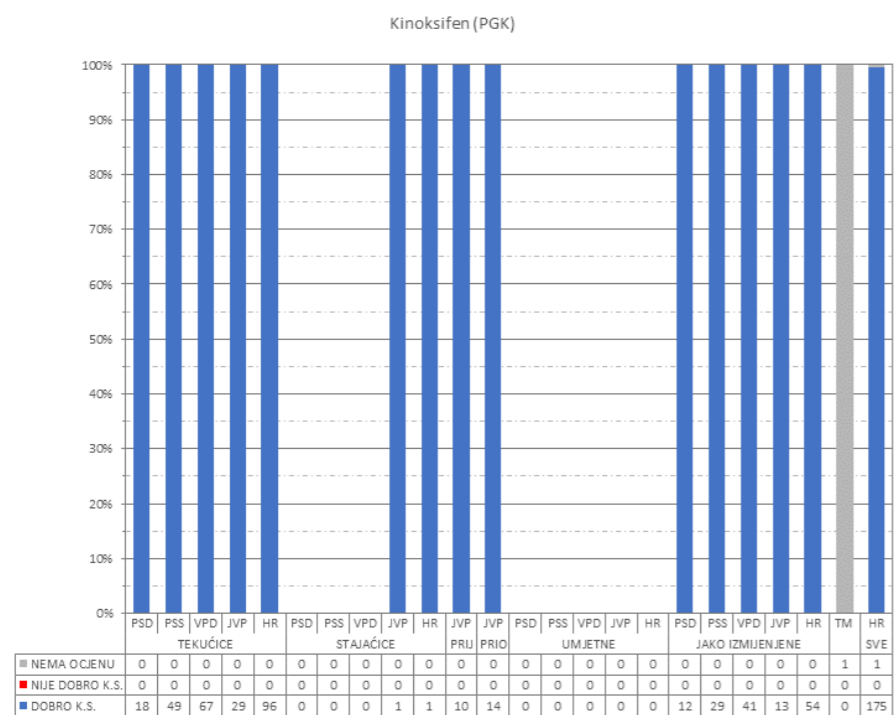
SI 4. Stanje na zaštićenim područjima A, sva vodna tijela



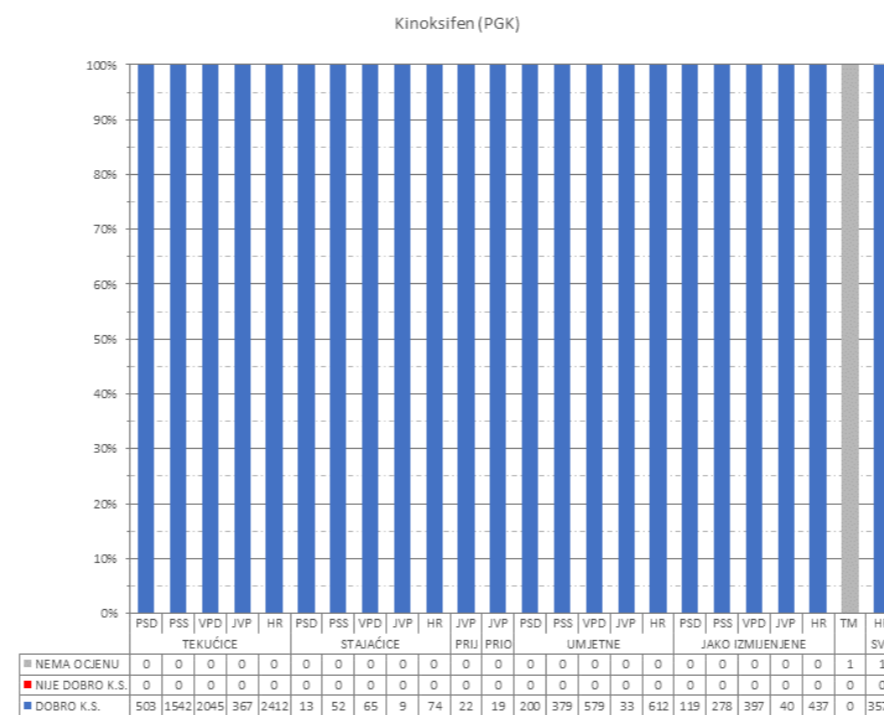
SI 6. Stanje na zaštićenim područjima C, sva vodna tijela



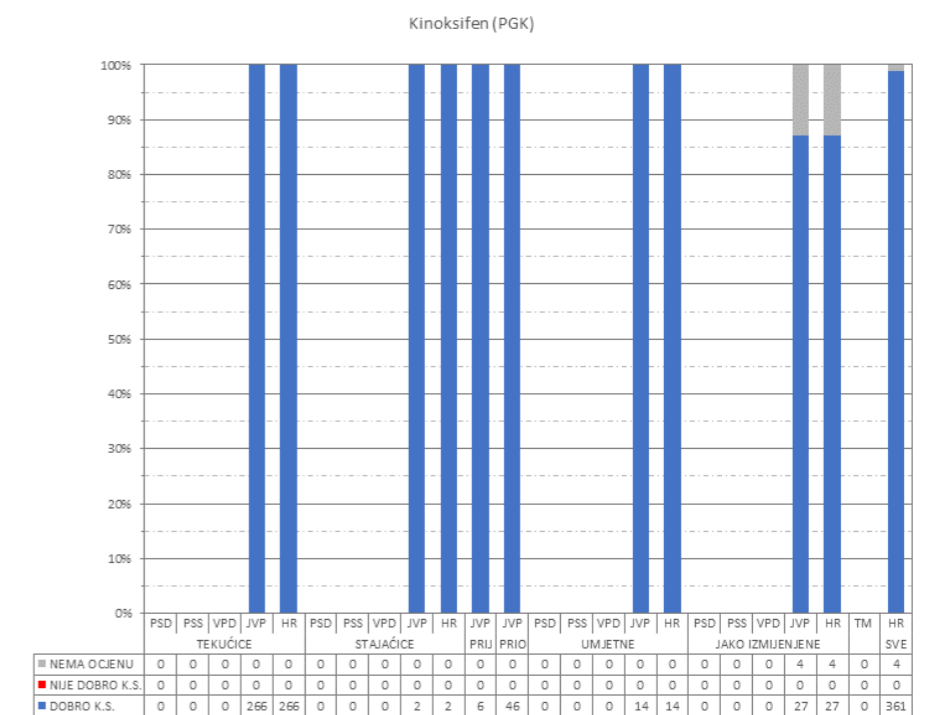
SI 8. Stanje na zaštićenim područjima E, sva vodna tijela



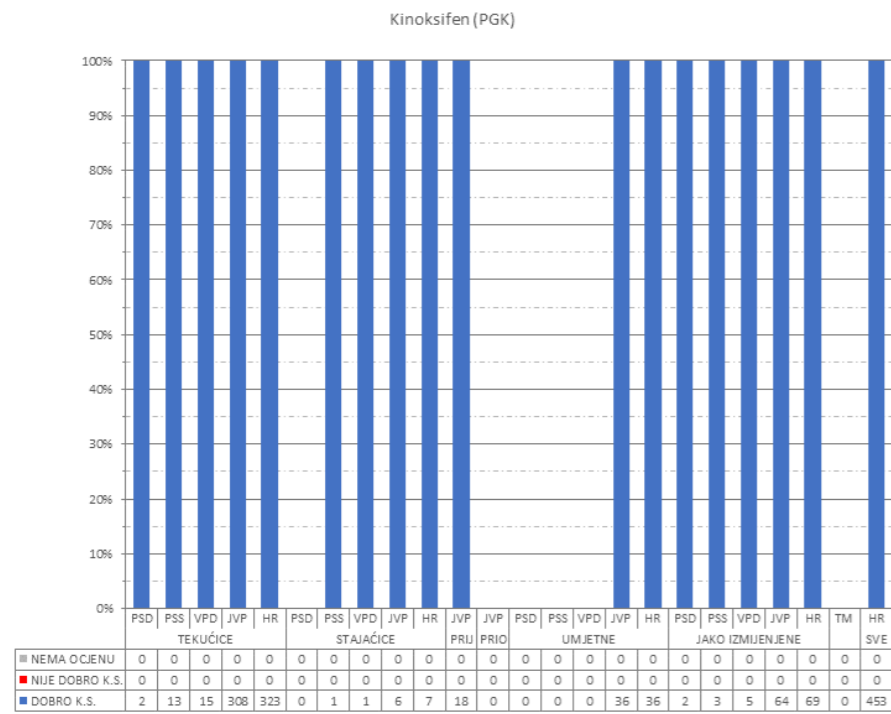
SI 5. Stanje na zaštićenim područjima B, sva vodna tijela



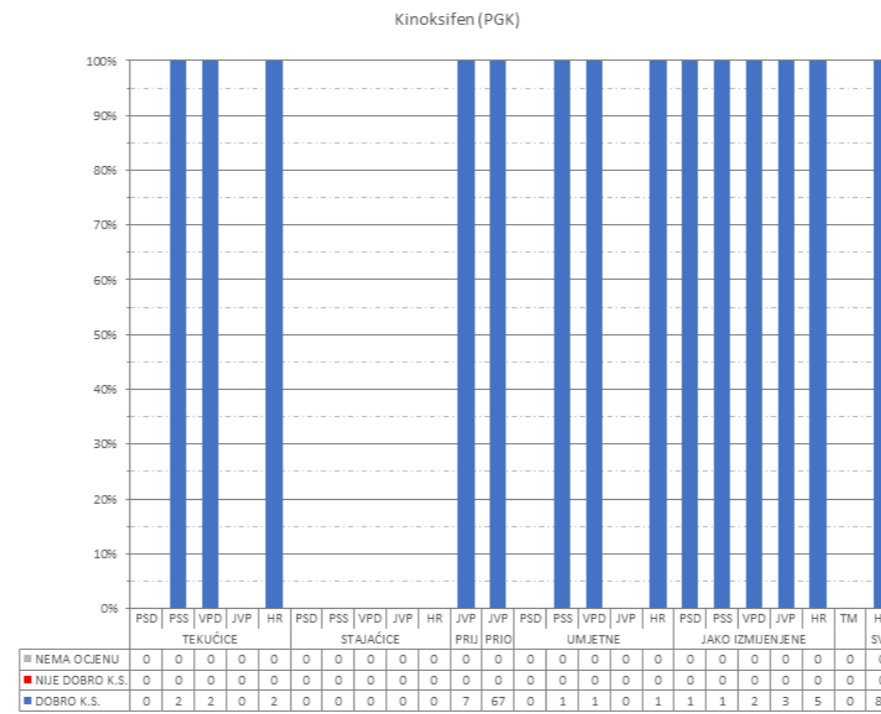
SI 7. Stanje na zaštićenim područjima D, sva vodna tijela



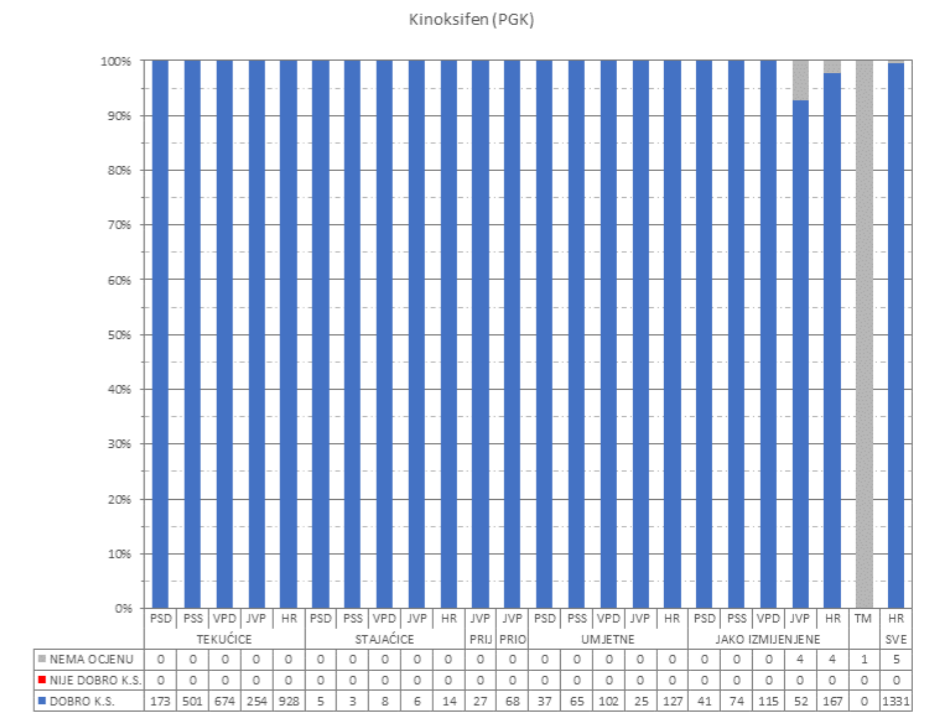
SI 9. Stanje na zaštićenim područjima F, sva vodna tijela



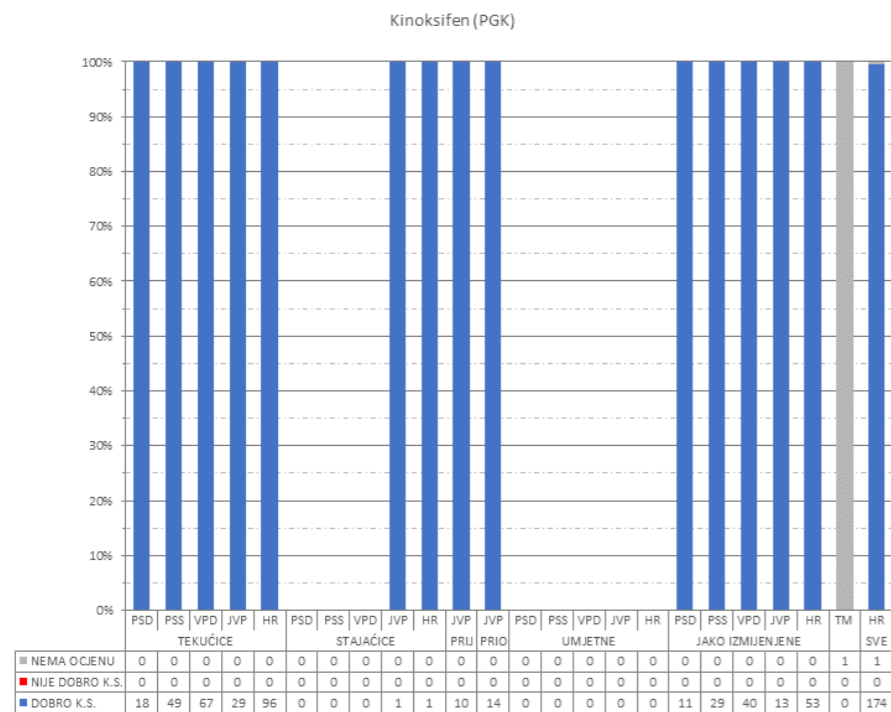
SI 10. Stanje na zaštićenim područjima A, vodna tijela za koja postoji obaveza izvješćivanja



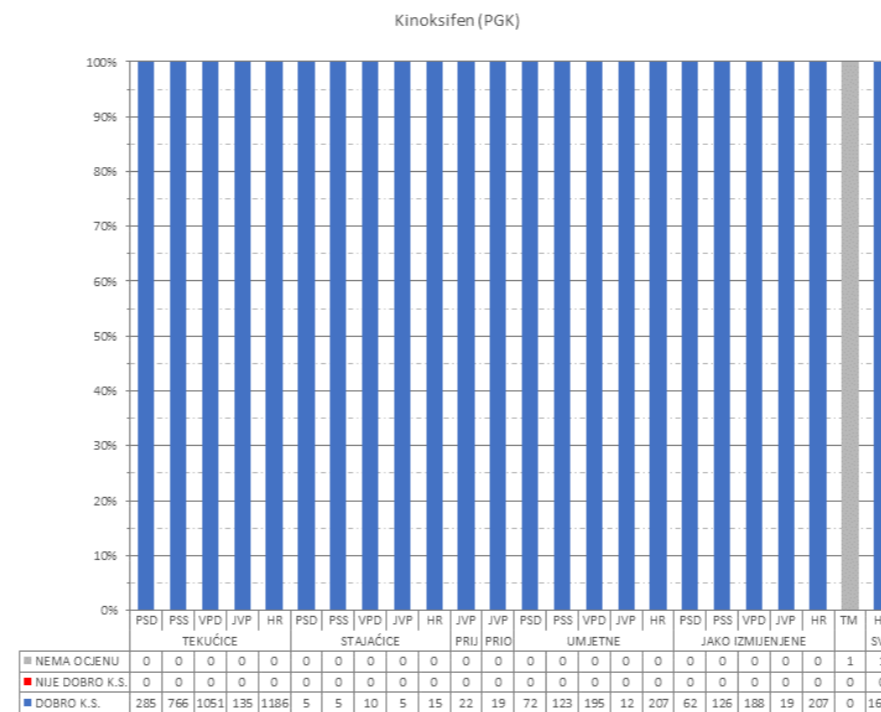
SI 12. Stanje na zaštićenim područjima C, vodna tijela za koja postoji obaveza izvješćivanja



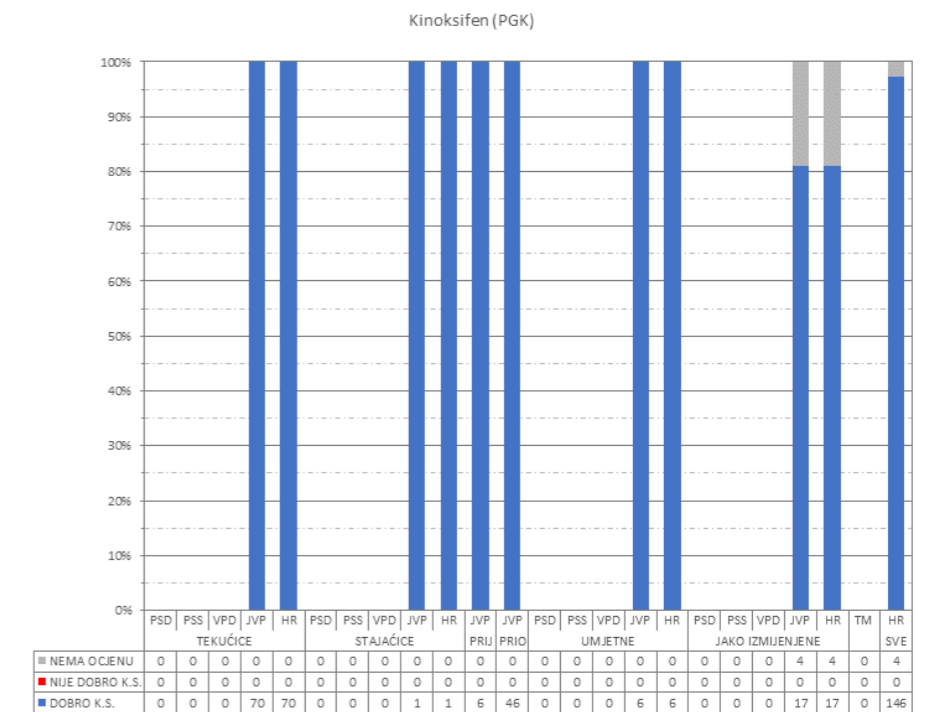
SI 14. Stanje na zaštićenim područjima E, vodna tijela za koja postoji obaveza izvješćivanja



SI 11. Stanje na zaštićenim područjima B, vodna tijela za koja postoji obaveza izvješćivanja



SI 13. Stanje na zaštićenim područjima D, vodna tijela za koja postoji obaveza izvješćivanja



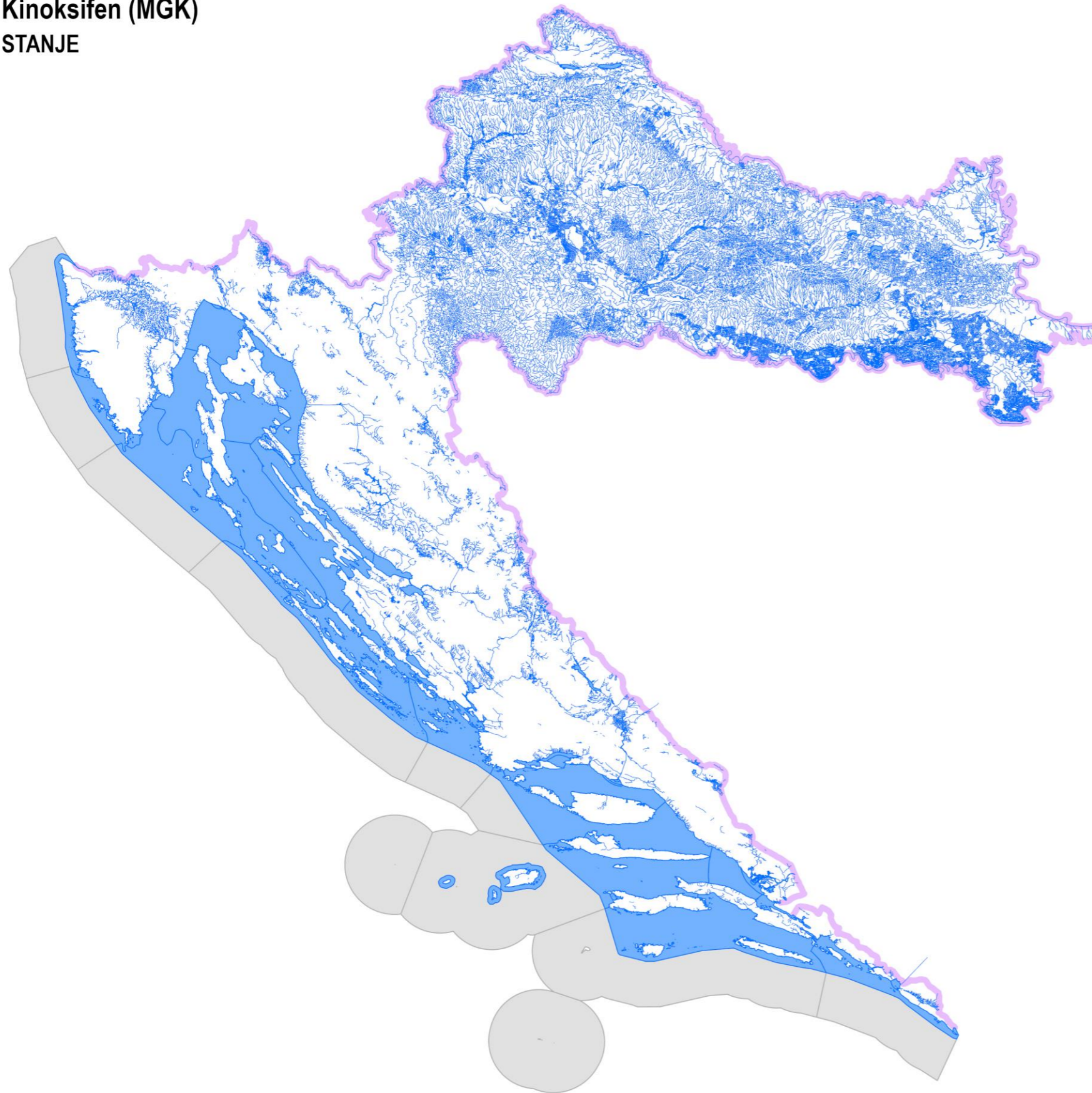
SI 15. Stanje na zaštićenim područjima F, vodna tijela za koja postoji obaveza izvješćivanja

- A. područja zaštite vode namijenjena za ljudsku potrošnju ili rezervirane za te namjene u budućnosti
- B. područja pogodna za zaštitu gospodarski značajnih vodenih organizama

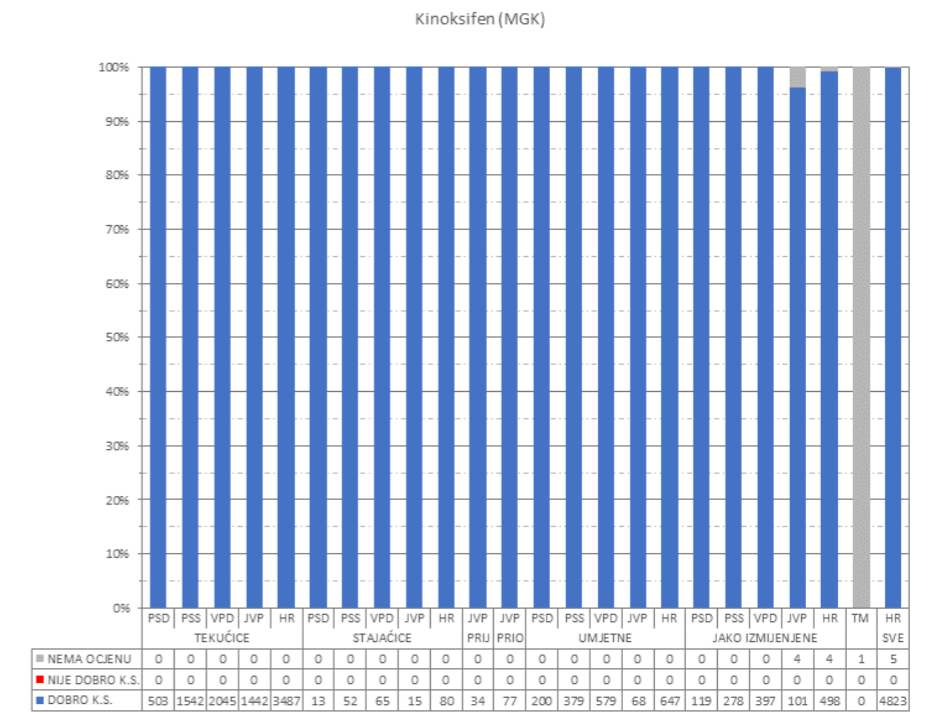
- C. područja za kupanje i rekreaciju
- D. područja podložna eutrofikaciji i područja ranjiva na nitrate

- E. područja namijenjena zaštiti staništa ili vrsta gdje je održavanje ili poboljšanje stanja voda bitan element njihove zaštite
- F. područja loše izmjene voda priobalnim vodama, osjetljivost kojih se ocjenjuje u odnosu na ispuštanje komunalnih otpadnih voda

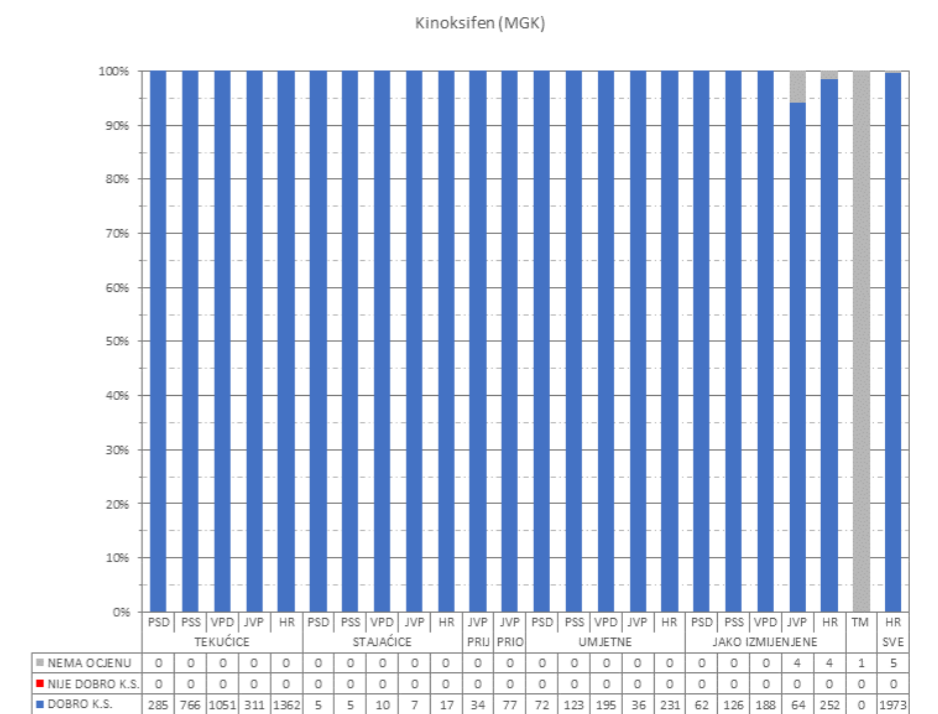
Kinoksifen (MGK) STANJE



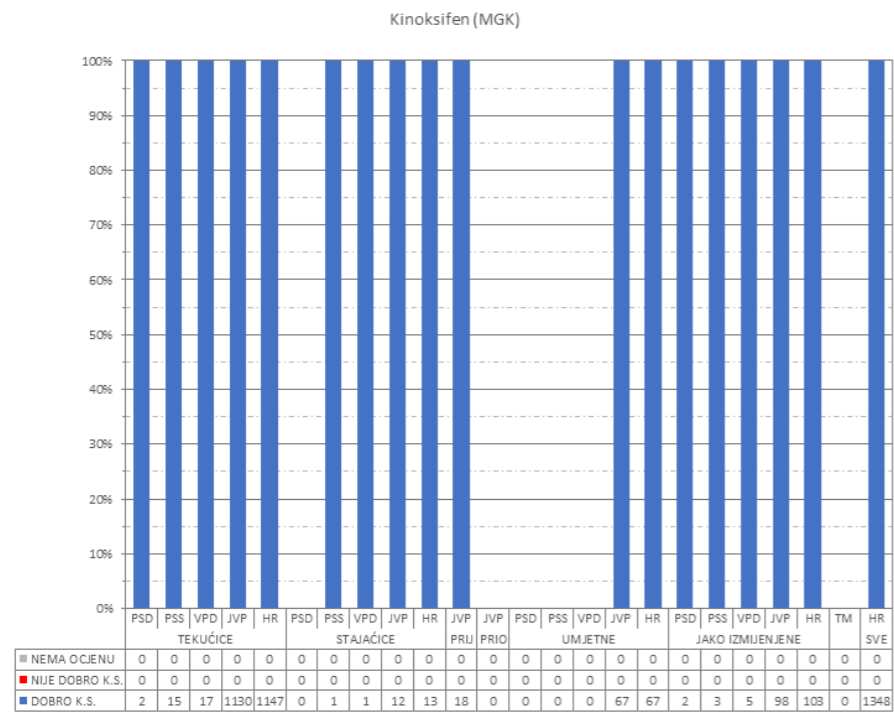
SI 1. Kartografski prikaz stanja vodnih tijela



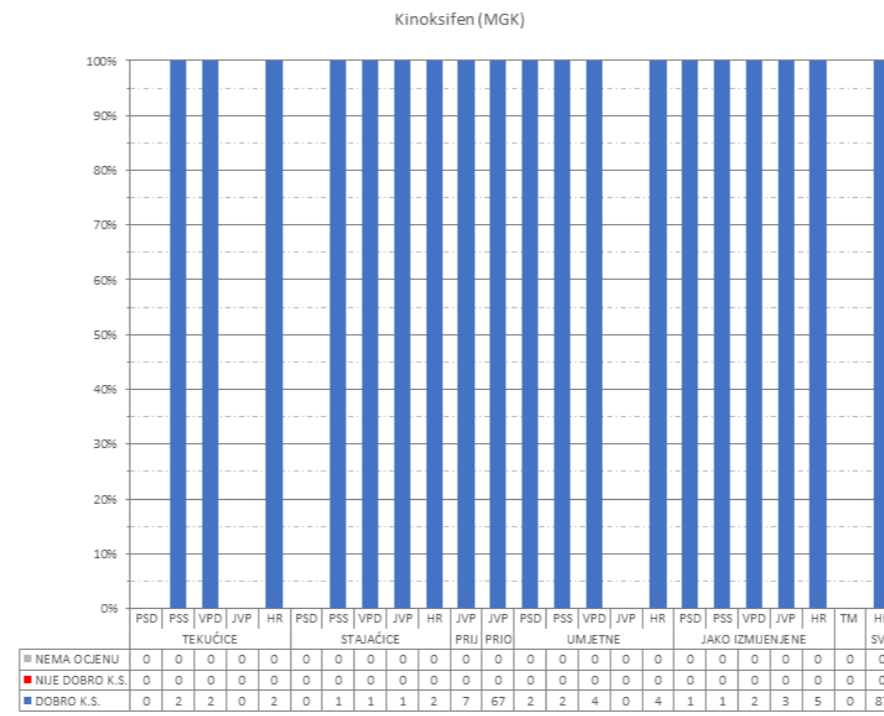
SI 2. Sva vodna tijela



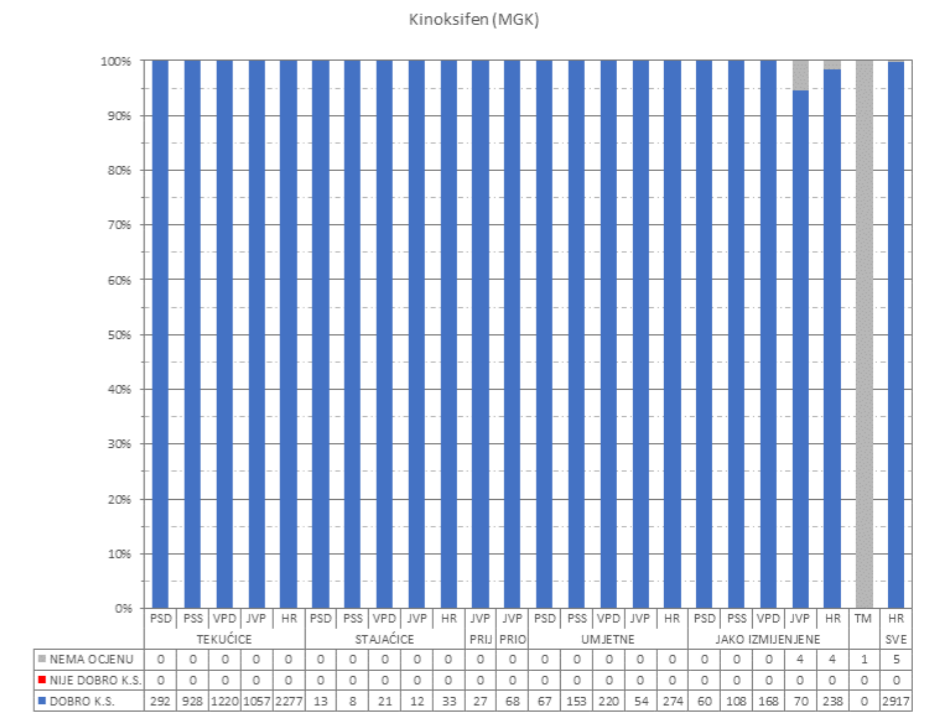
SI 3. Vodna tijela za koja postoji obaveza izvješćivanja



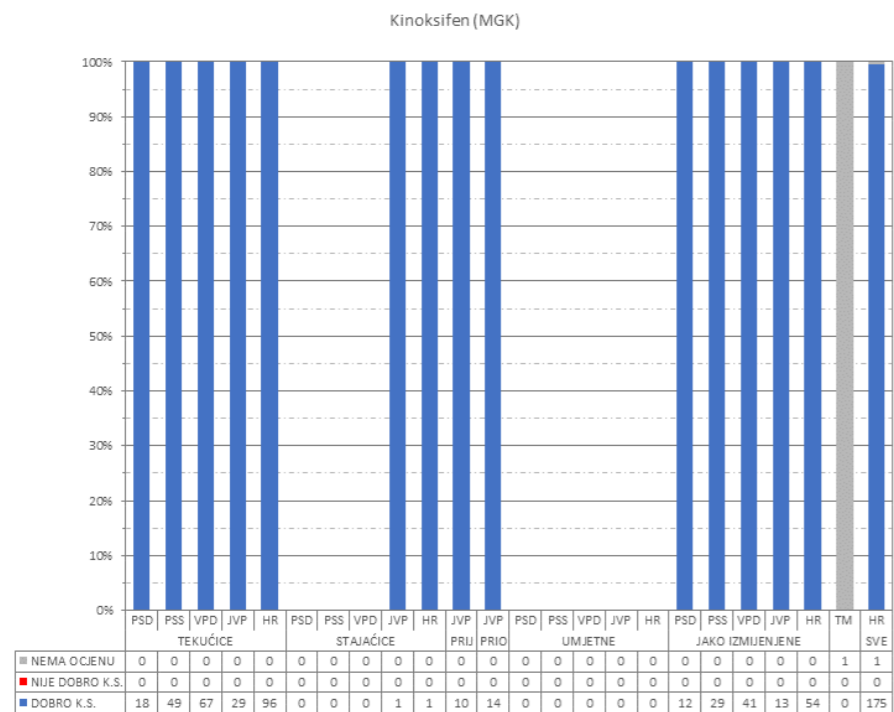
SI 4. Stanje na zaštićenim područjima A, sva vodna tijela



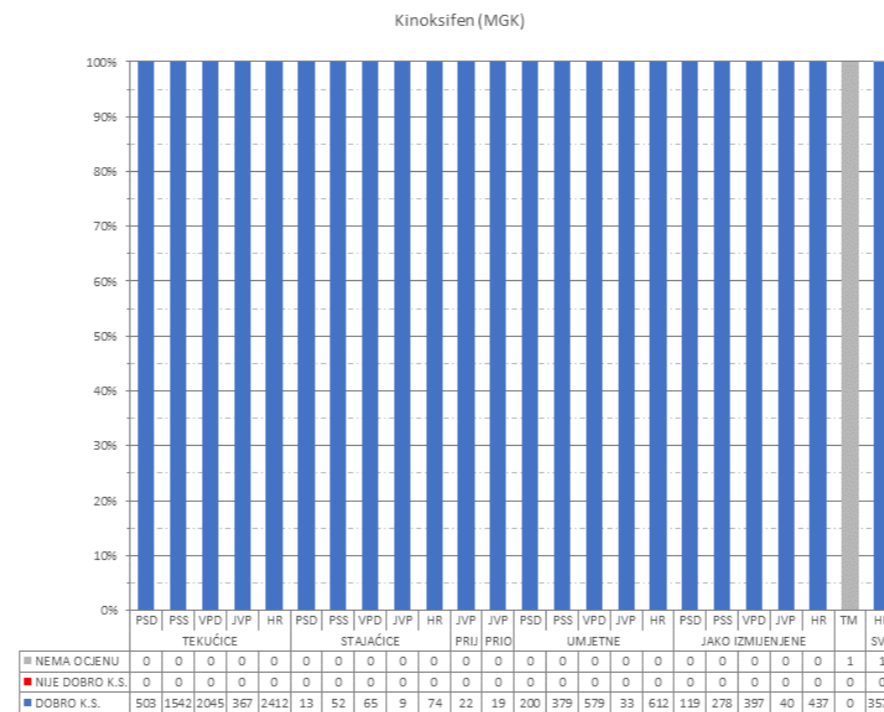
SI 6. Stanje na zaštićenim područjima C, sva vodna tijela



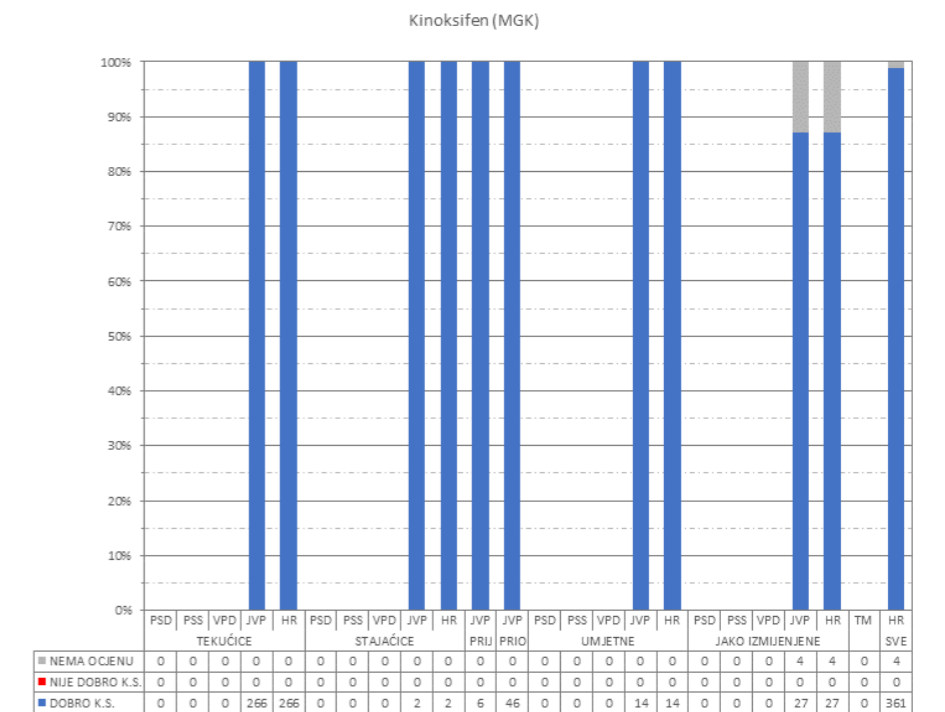
SI 8. Stanje na zaštićenim područjima E, sva vodna tijela



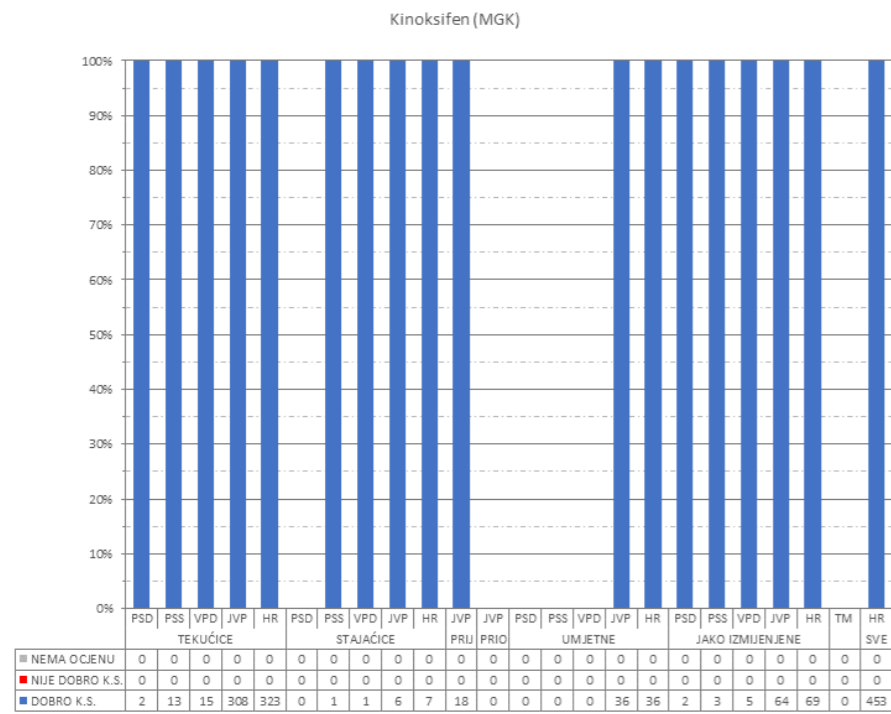
SI 5. Stanje na zaštićenim područjima B, sva vodna tijela



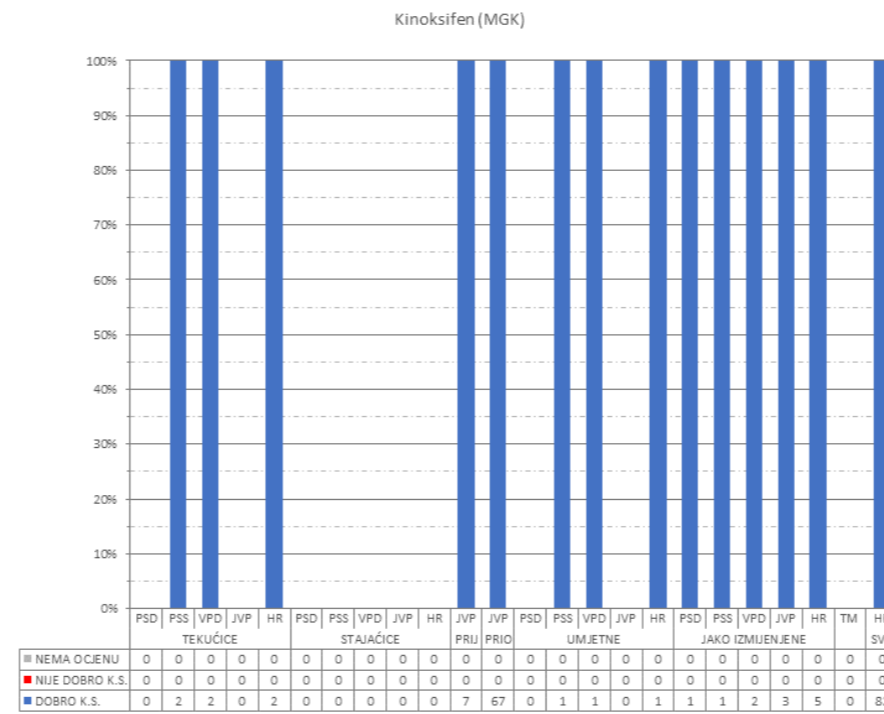
SI 7. Stanje na zaštićenim područjima D, sva vodna tijela



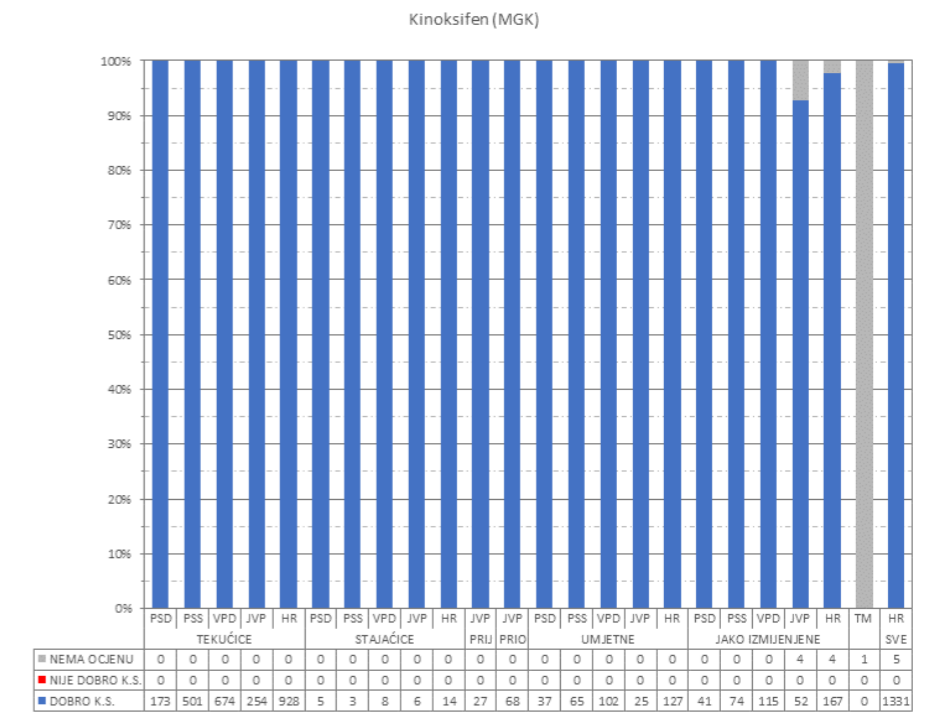
SI 9. Stanje na zaštićenim područjima F, sva vodna tijela



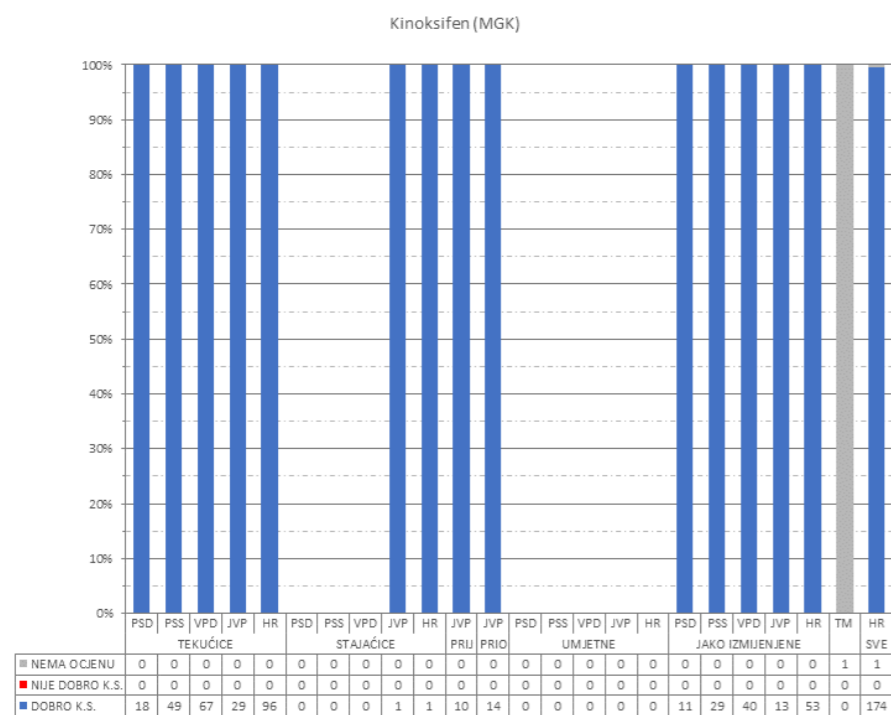
SI 10. Stanje na zaštićenim područjima A, vodna tijela za koja postoji obaveza izvješćivanja



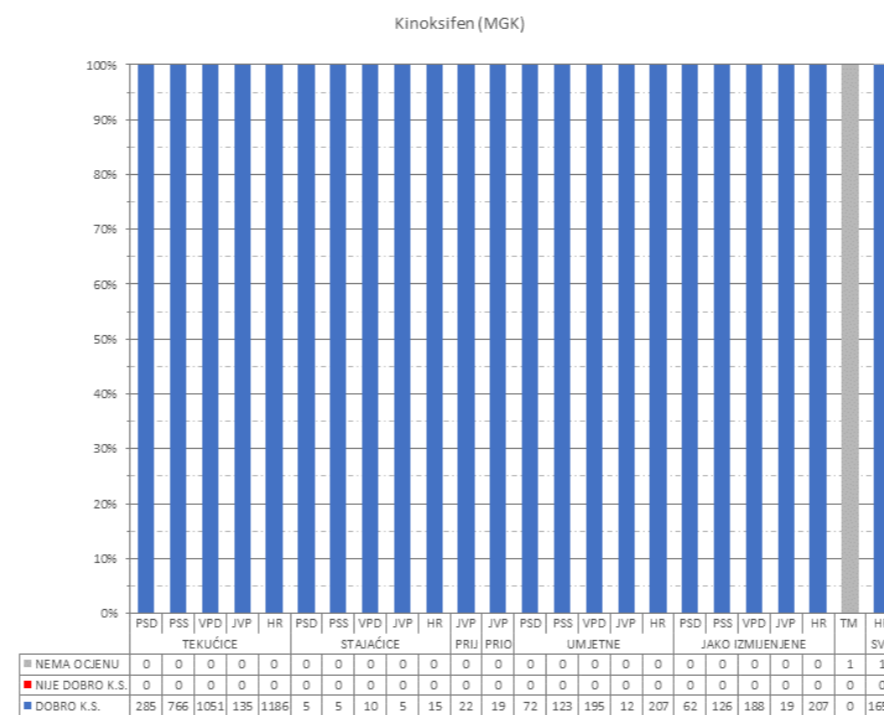
SI 12. Stanje na zaštićenim područjima C, vodna tijela za koja postoji obaveza izvješćivanja



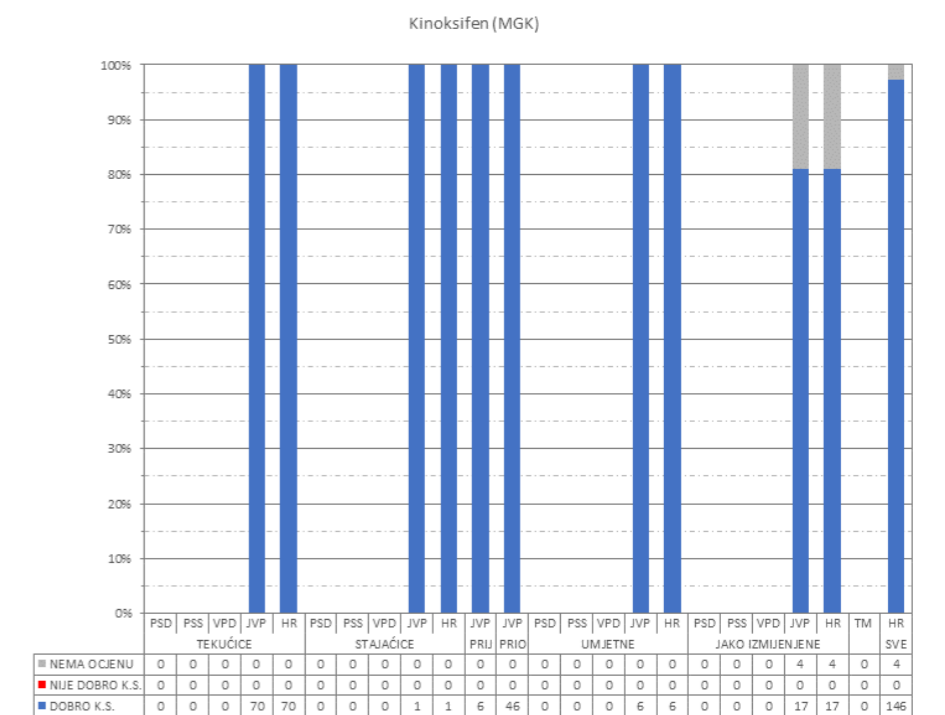
SI 14. Stanje na zaštićenim područjima E, vodna tijela za koja postoji obaveza izvješćivanja



SI 11. Stanje na zaštićenim područjima B, vodna tijela za koja postoji obaveza izvješćivanja



SI 13. Stanje na zaštićenim područjima D, vodna tijela za koja postoji obaveza izvješćivanja

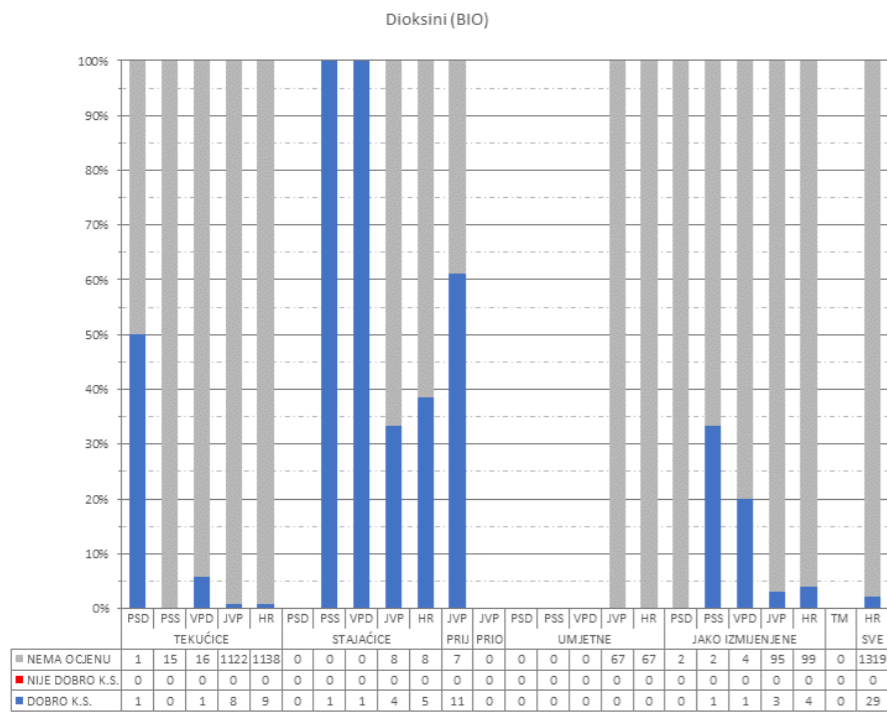


SI 15. Stanje na zaštićenim područjima F, vodna tijela za koja postoji obaveza izvješćivanja

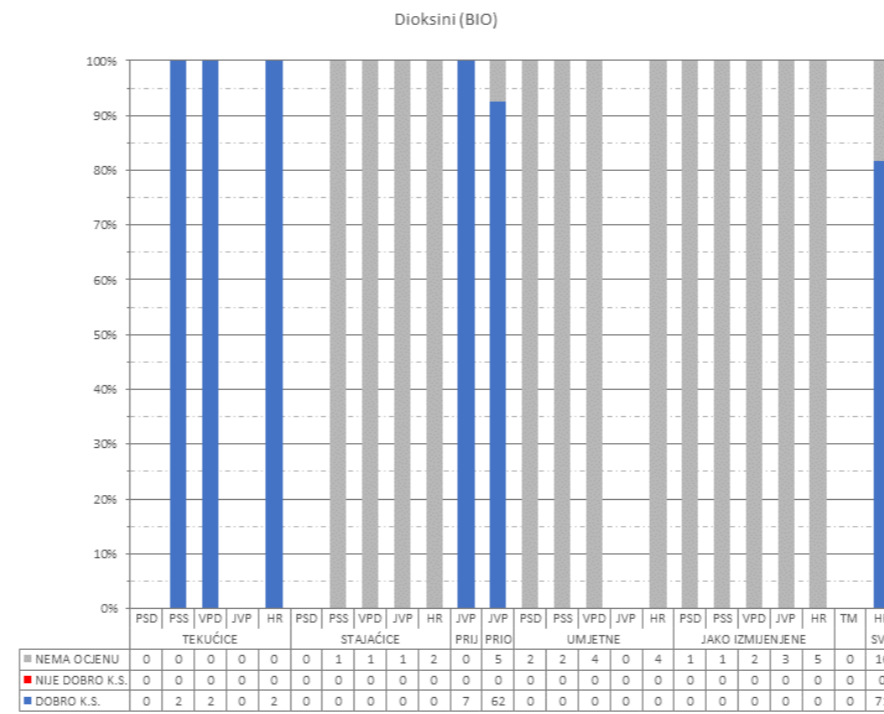
- A. područja zaštite vode namijenjena za ljudsku potrošnju ili rezervirane za te namjene u budućnosti
- B. područja pogodna za zaštitu gospodarski značajnih vodenih organizama

- C. područja za kupanje i rekreaciju
- D. područja podložna eutrofikaciji i područja ranjiva na nitrata

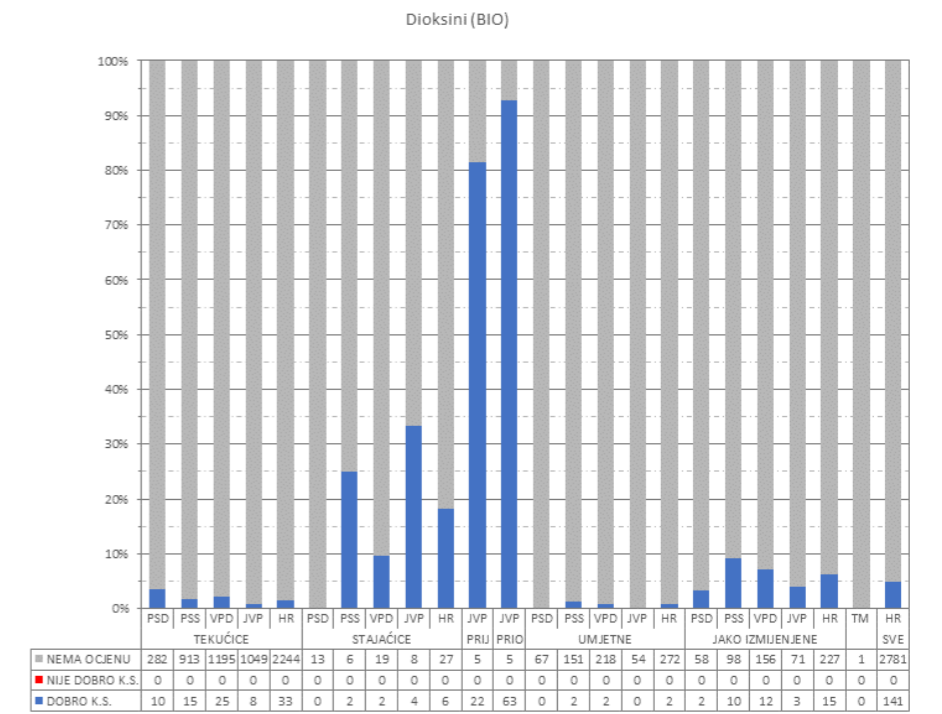
- E. područja namijenjena zaštiti staništa ili vrsta gdje je održavanje ili poboljšanje stanja voda bitan element njihove zaštite
- F. područja loše izmjene voda priobalnim vodama, osjetljivost kojih se ocjenjuje u odnosu na ispuštanje komunalnih otpadnih voda



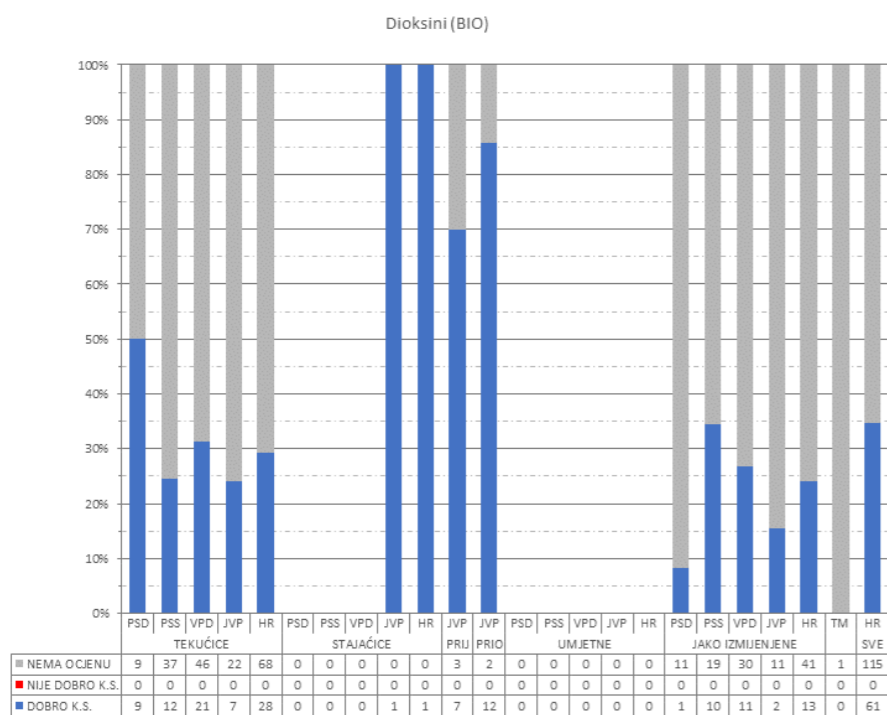
SI 4. Stanje na zaštićenim područjima A, sva vodna tijela



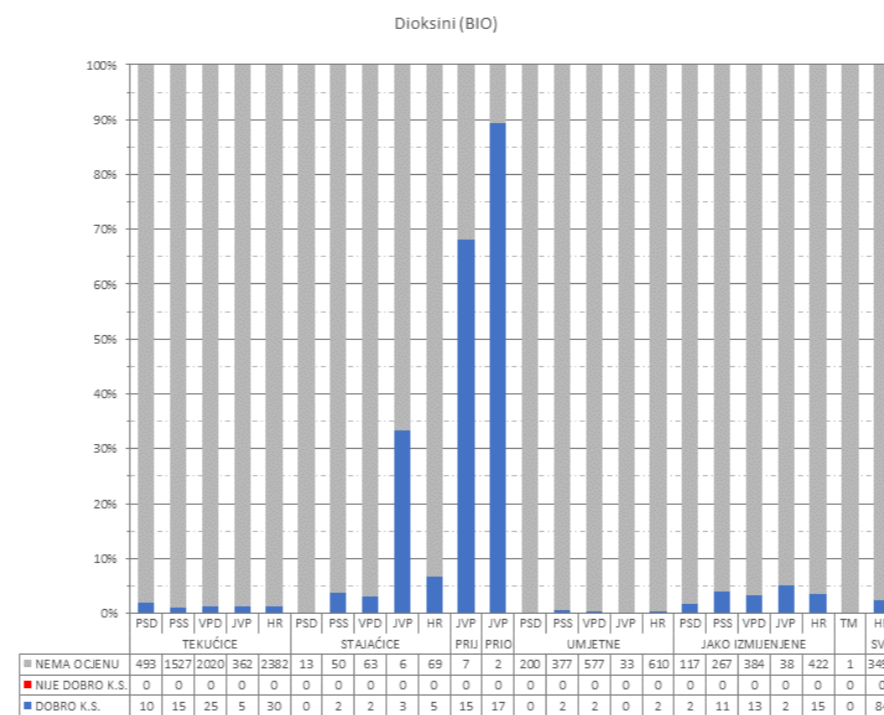
SI 6. Stanje na zaštićenim područjima C, sva vodna tijela



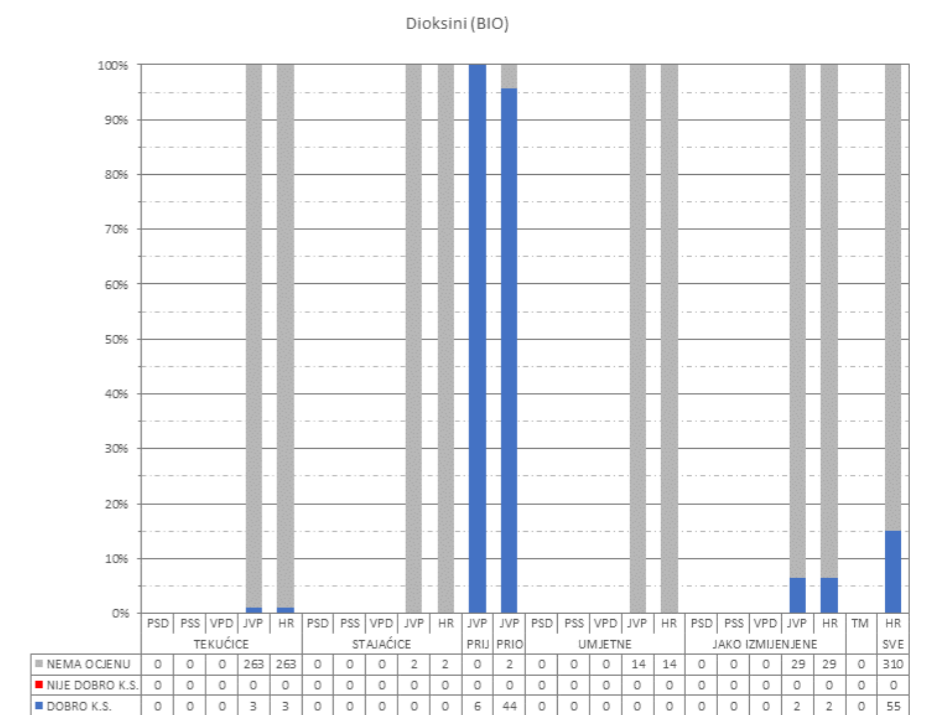
SI 8. Stanje na zaštićenim područjima E, sva vodna tijela



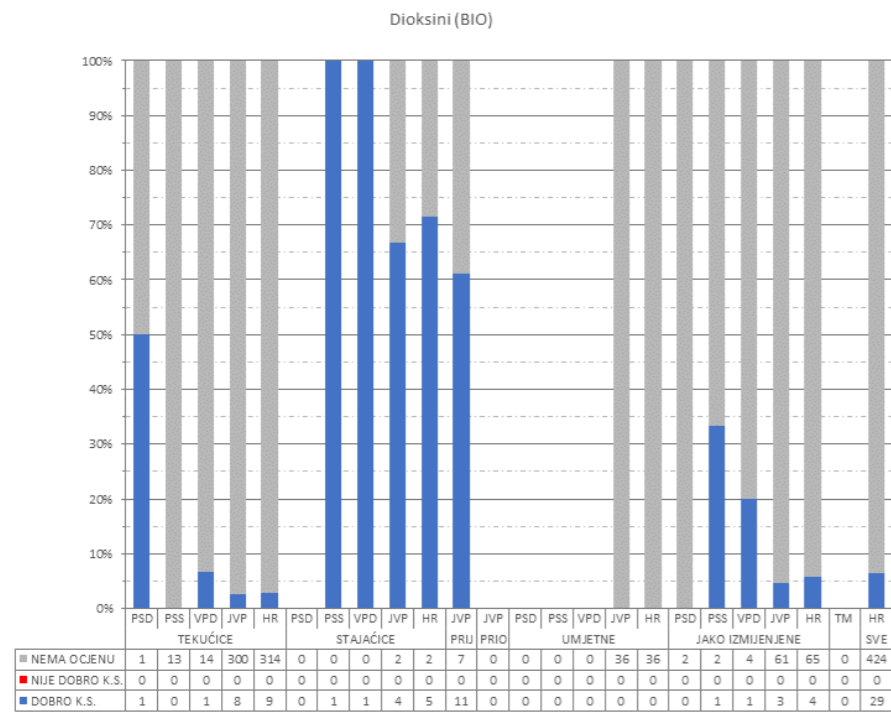
SI 5. Stanje na zaštićenim područjima B, sva vodna tijela



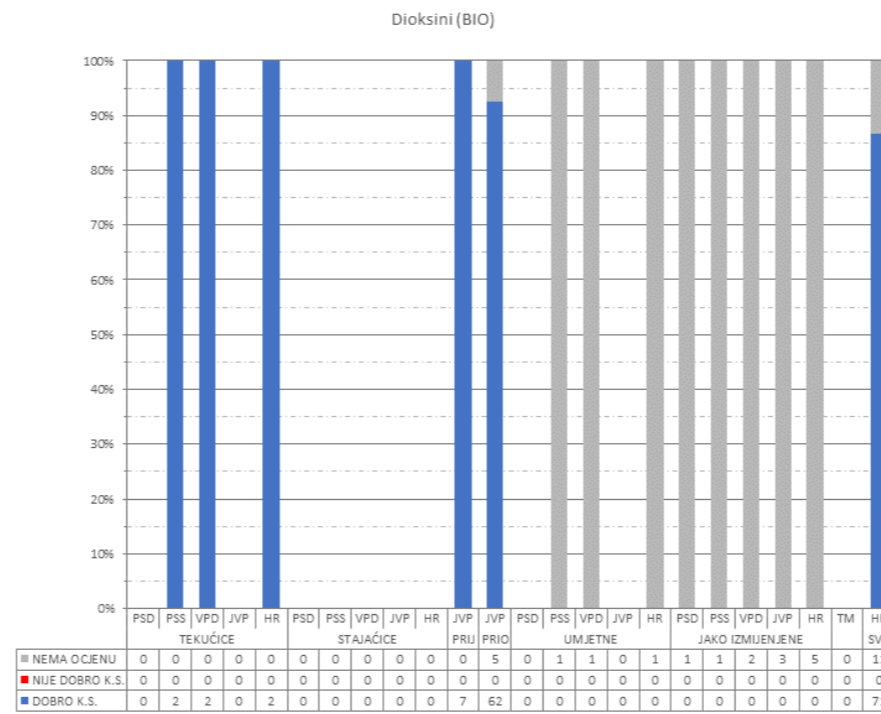
SI 7. Stanje na zaštićenim područjima D, sva vodna tijela



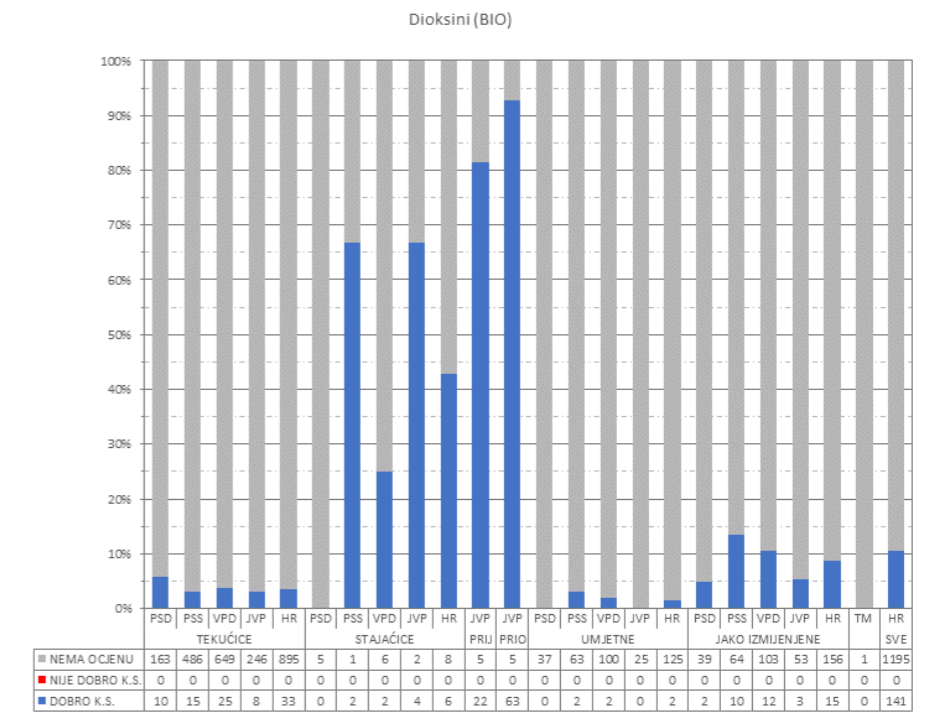
SI 9. Stanje na zaštićenim područjima F, sva vodna tijela



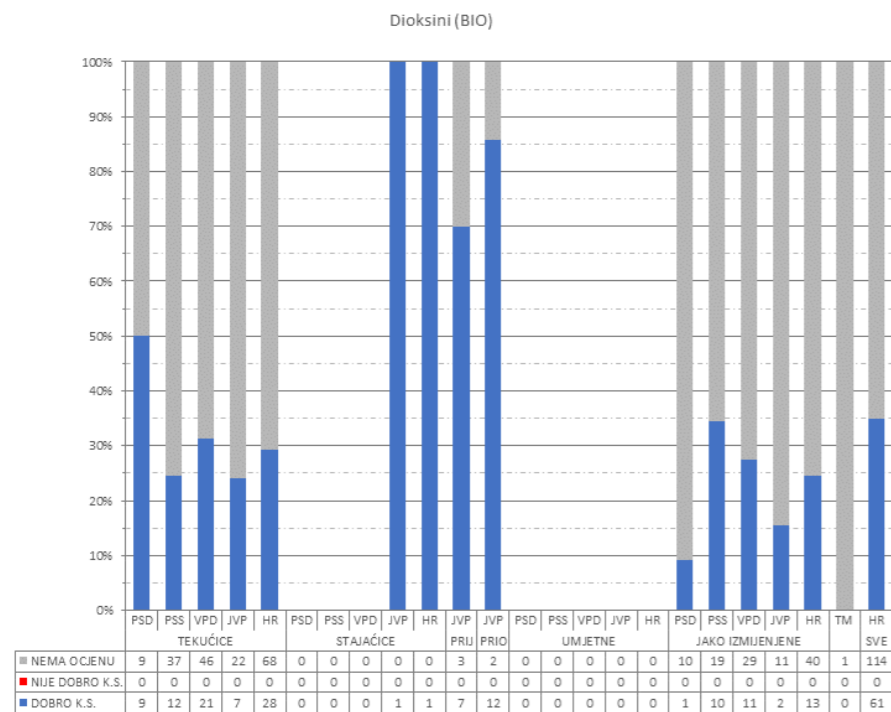
SI 10. Stanje na zaštićenim područjima A, vodna tijela za koja postoji obaveza izvješćivanja



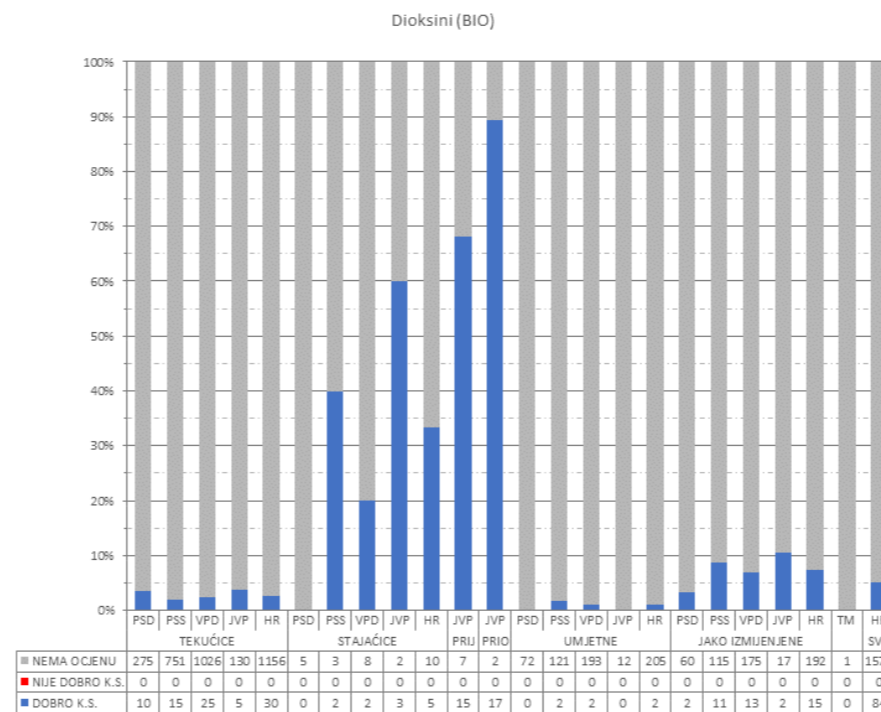
SI 12. Stanje na zaštićenim područjima C, vodna tijela za koja postoji obaveza izvješćivanja



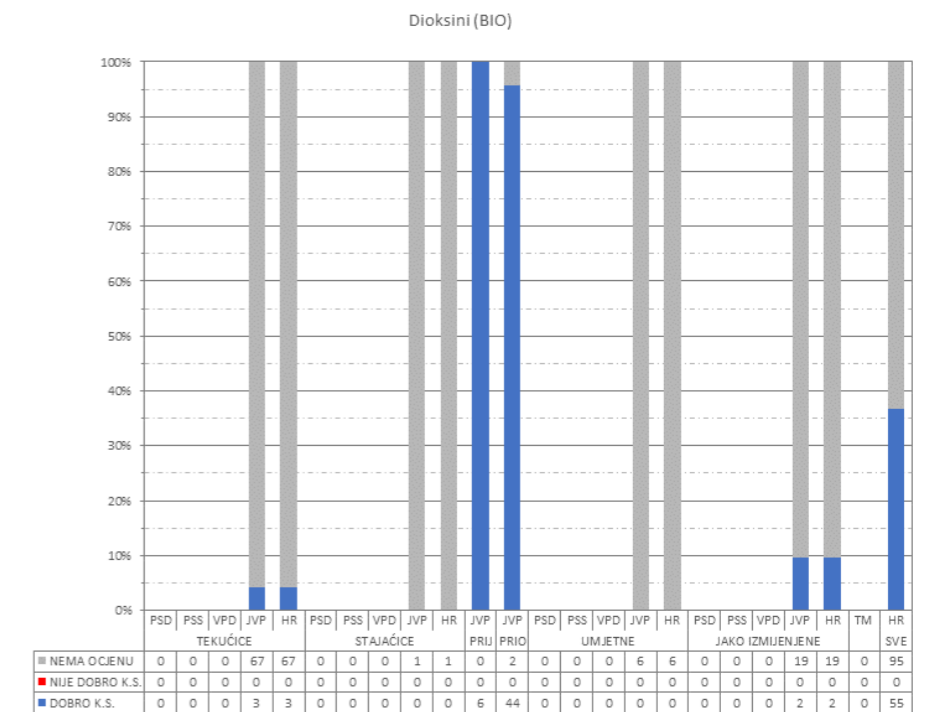
SI 14. Stanje na zaštićenim područjima E, vodna tijela za koja postoji obaveza izvješćivanja



SI 11. Stanje na zaštićenim područjima B, vodna tijela za koja postoji obaveza izvješćivanja



SI 13. Stanje na zaštićenim područjima D, vodna tijela za koja postoji obaveza izvješćivanja



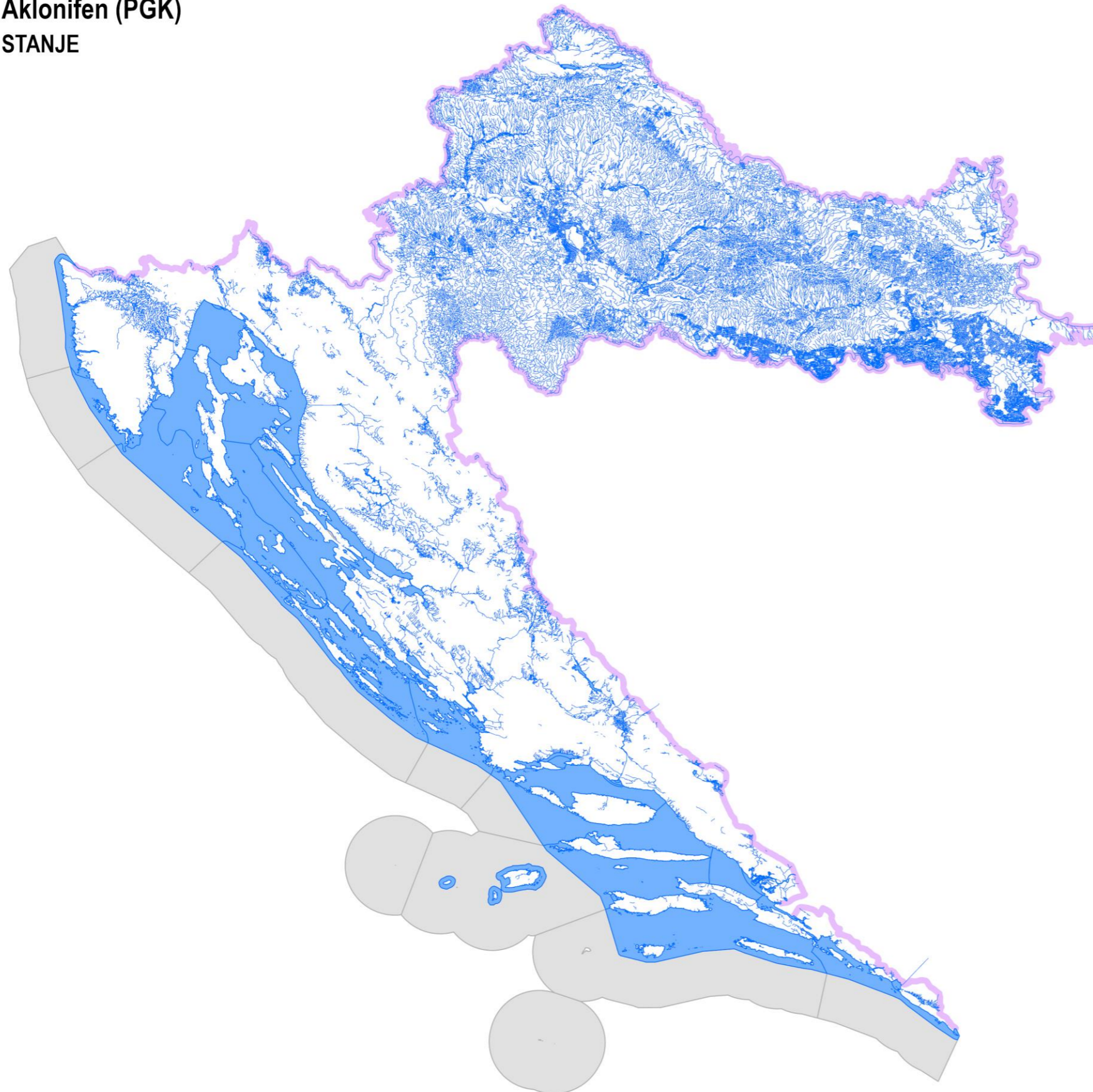
SI 15. Stanje na zaštićenim područjima F, vodna tijela za koja postoji obaveza izvješćivanja

- A. područja zaštite vode namijenjena za ljudsku potrošnju ili rezervirane za te namjene u budućnosti
- B. područja pogodna za zaštitu gospodarski značajnih vodenih organizama

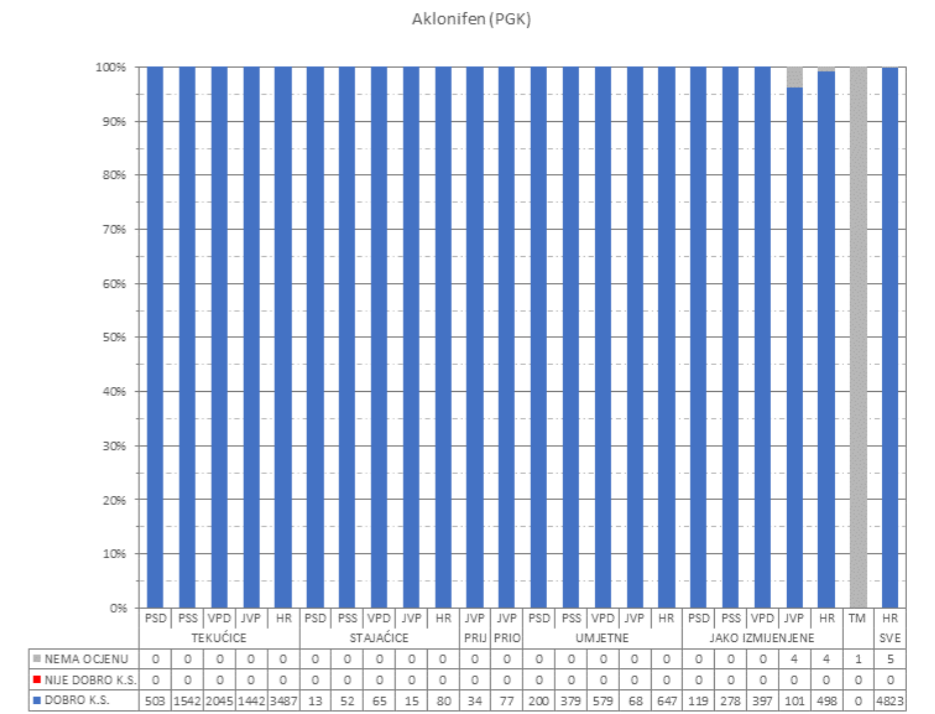
- C. područja za kupanje i rekreaciju
- D. područja podložna eutrofikaciji i područja ranjiva na nitrate

- E. područja namijenjena zaštiti staništa ili vrsta gdje je održavanje ili poboljšanje stanja voda bitan element njihove zaštite
- F. područja loše izmjene voda priobalnim vodama, osjetljivost kojih se ocjenjuje u odnosu na ispuštanje komunalnih otpadnih voda

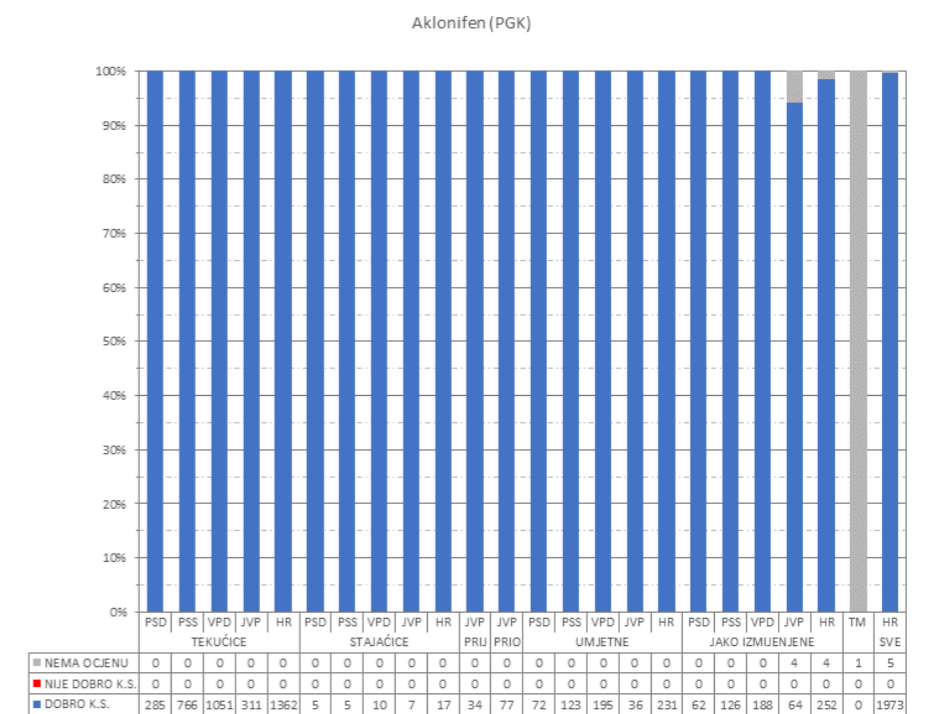
Aklonifen (PGK) STANJE



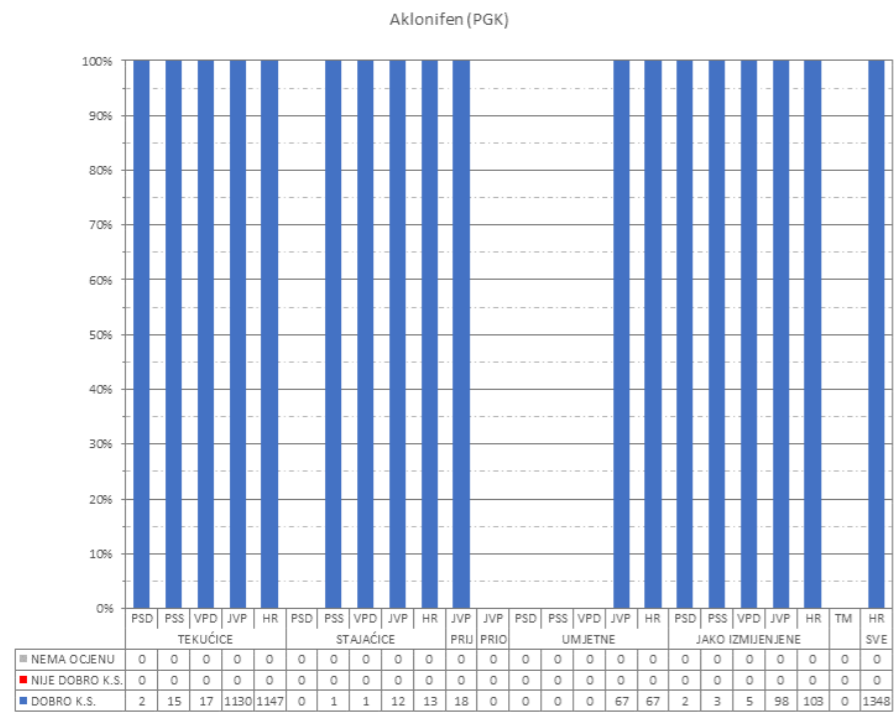
SI 1. Kartografski prikaz stanja vodnih tijela



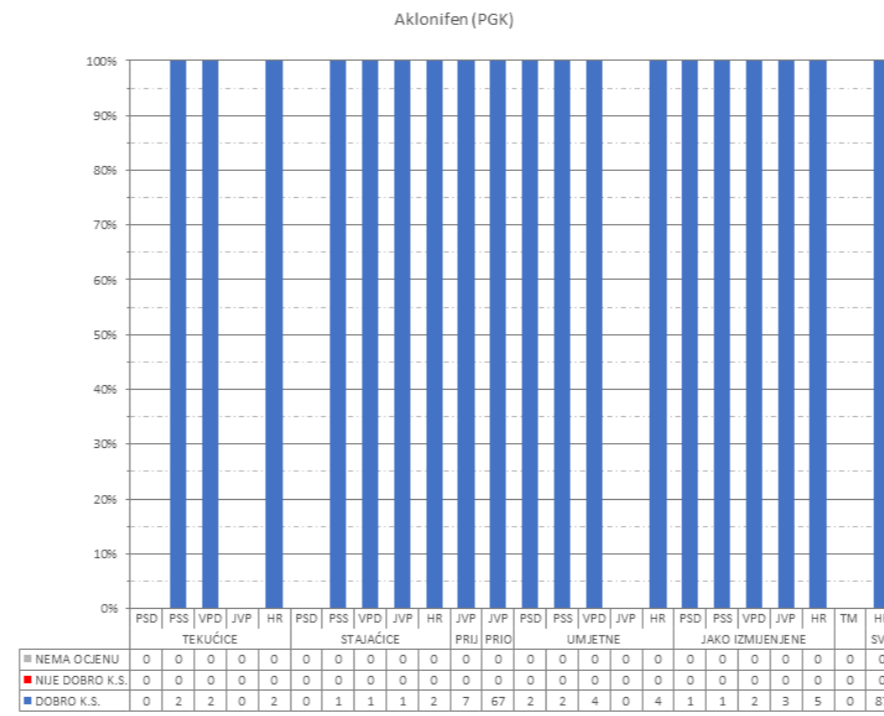
SI 2. Sva vodna tijela



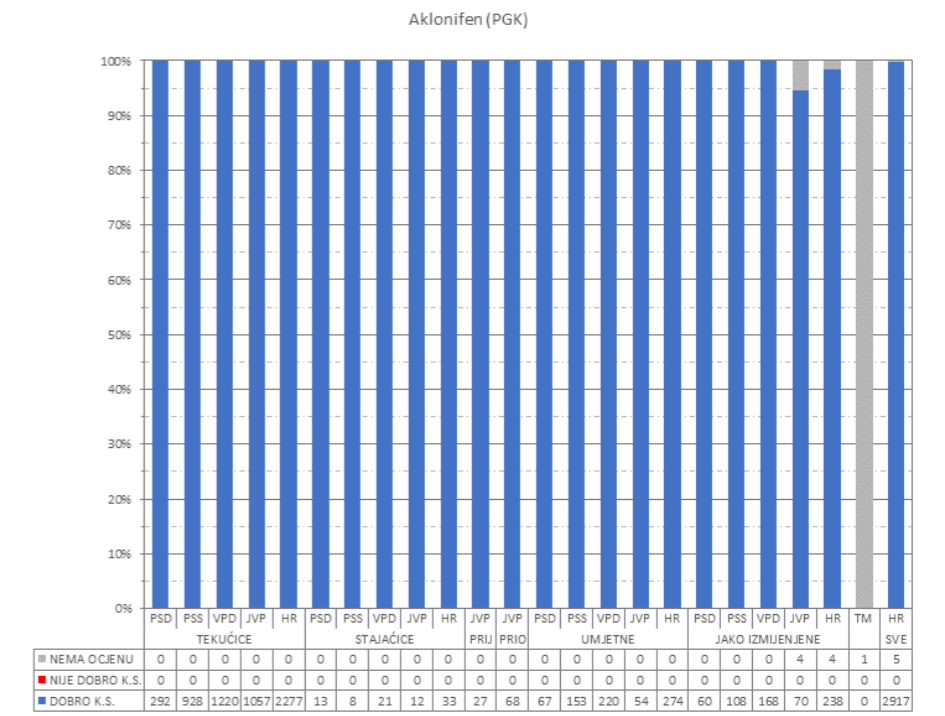
SI 3. Vodna tijela za koja postoji obaveza izvješćivanja



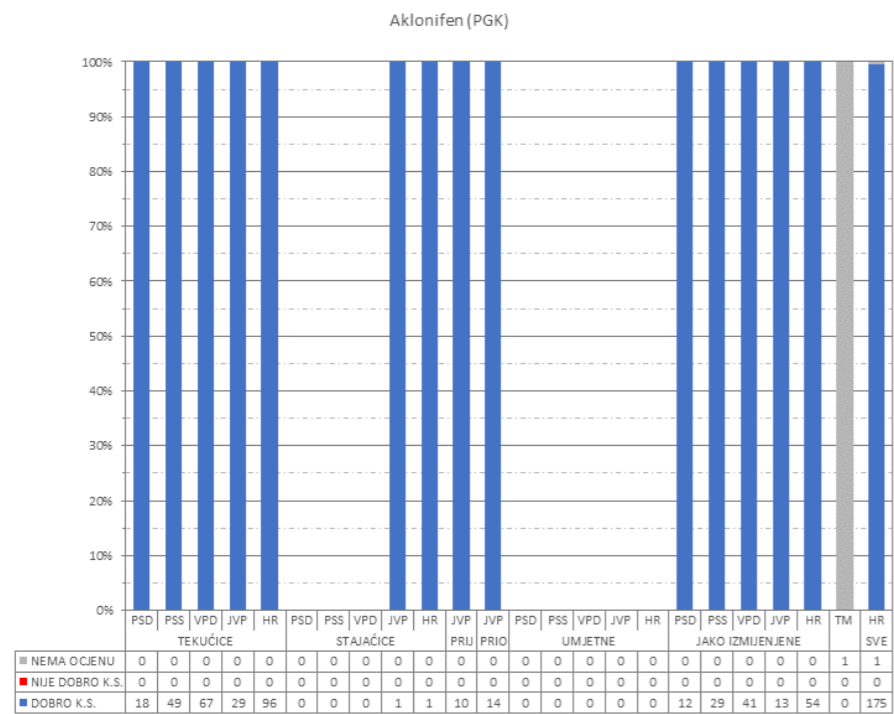
SI 4. Stanje na zaštićenim područjima A, sva vodna tijela



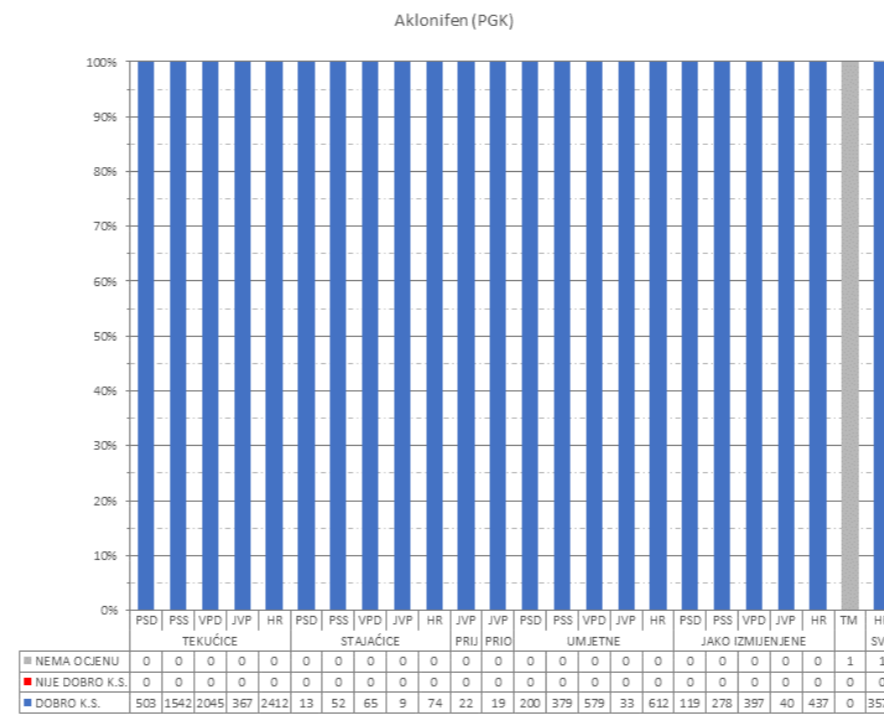
SI 6. Stanje na zaštićenim područjima C, sva vodna tijela



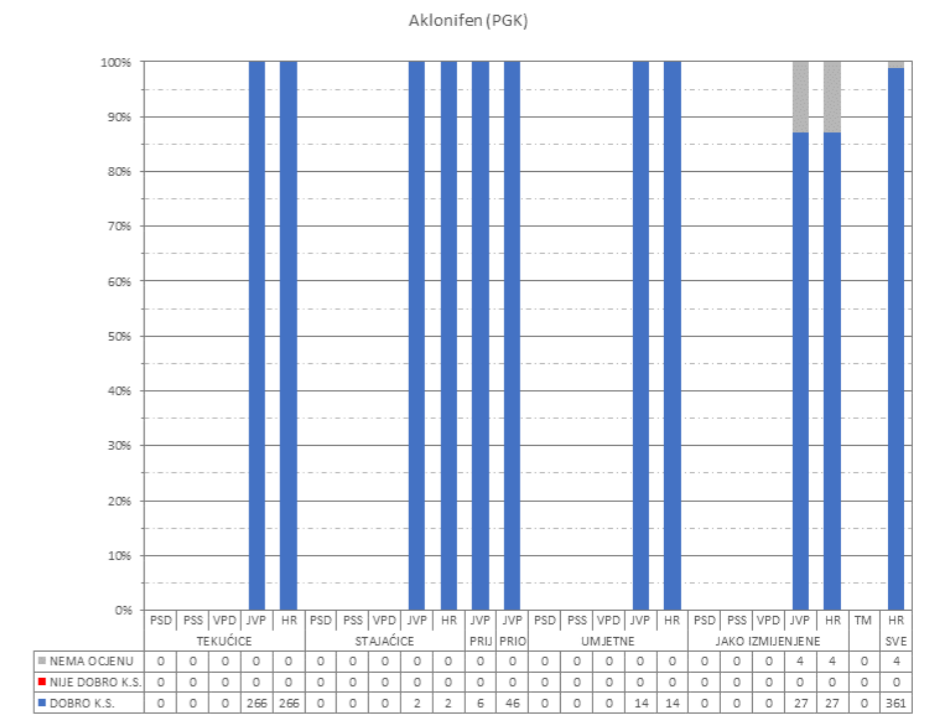
SI 8. Stanje na zaštićenim područjima E, sva vodna tijela



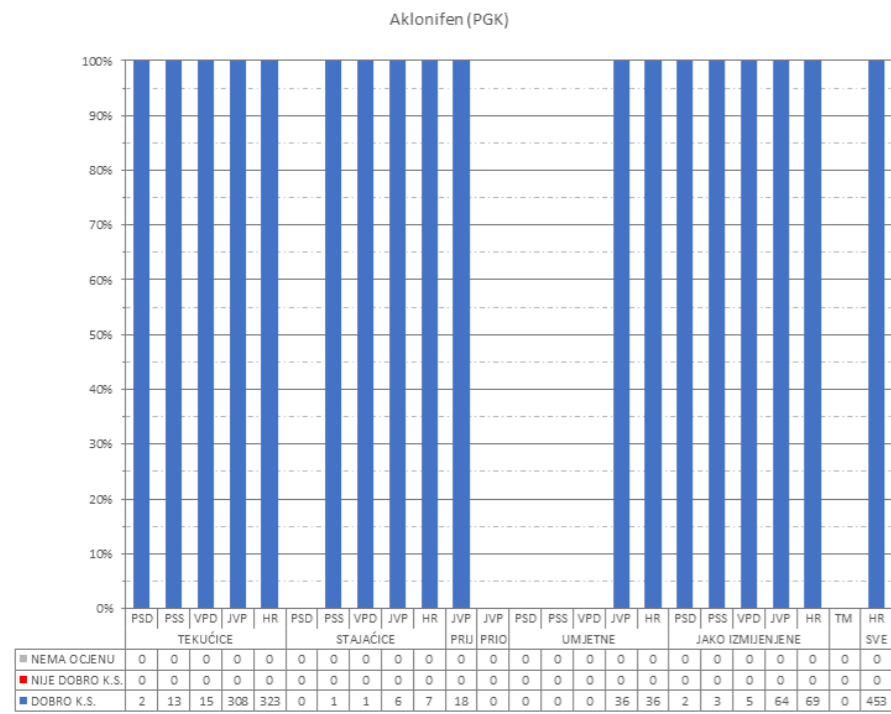
SI 5. Stanje na zaštićenim područjima B, sva vodna tijela



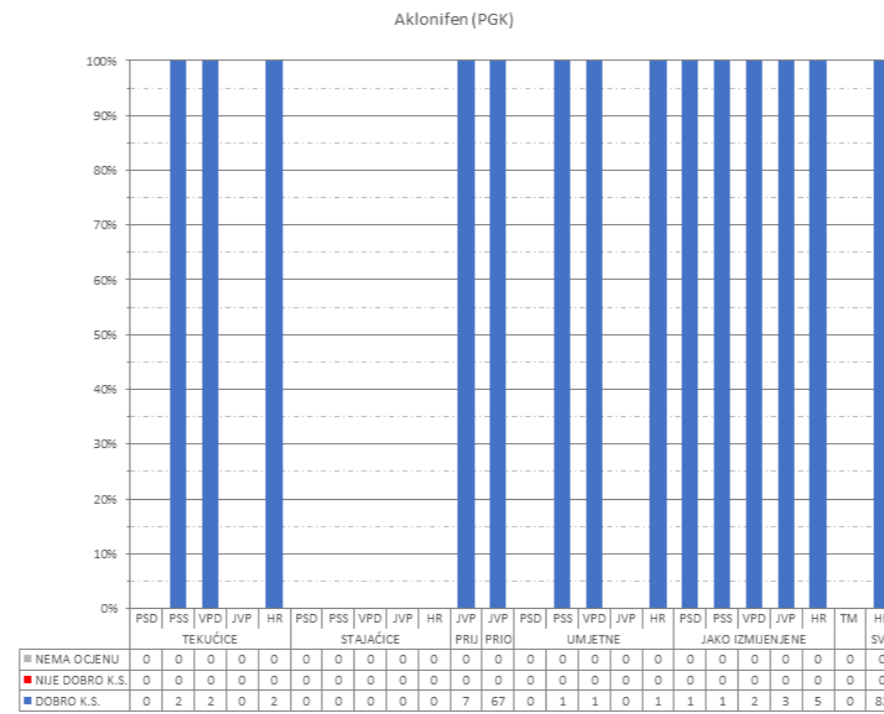
SI 7. Stanje na zaštićenim područjima D, sva vodna tijela



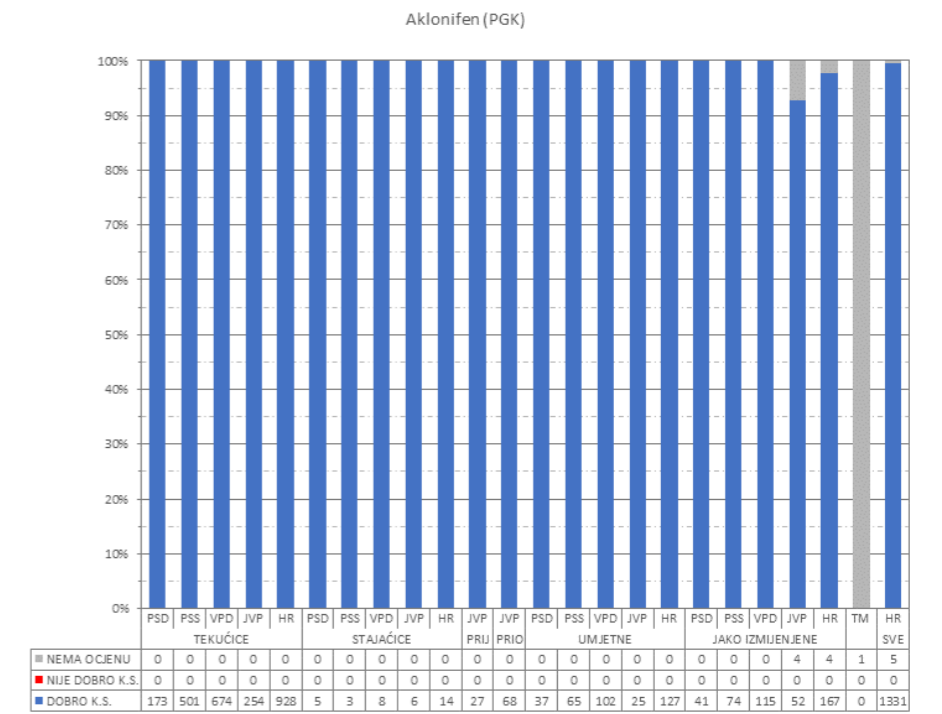
SI 9. Stanje na zaštićenim područjima F, sva vodna tijela



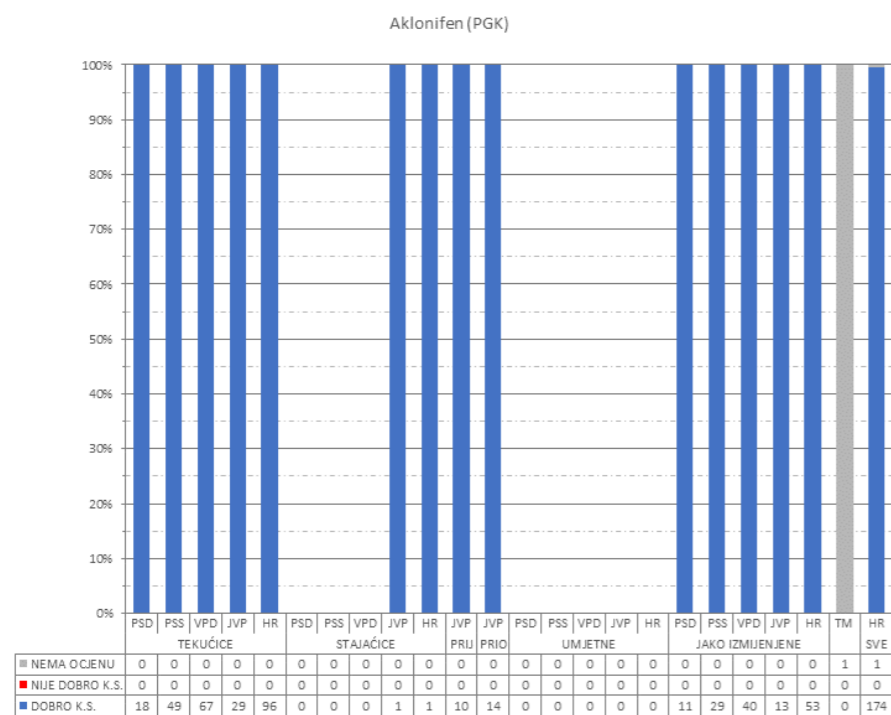
SI 10. Stanje na zaštićenim područjima A, vodna tijela za koja postoji obaveza izvješćivanja



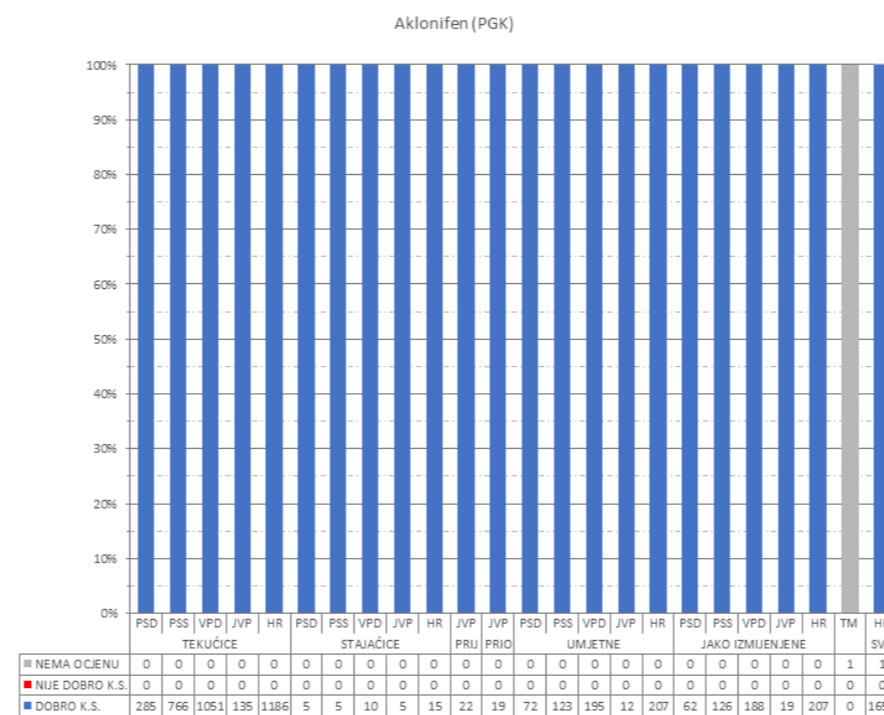
SI 12. Stanje na zaštićenim područjima C, vodna tijela za koja postoji obaveza izvješćivanja



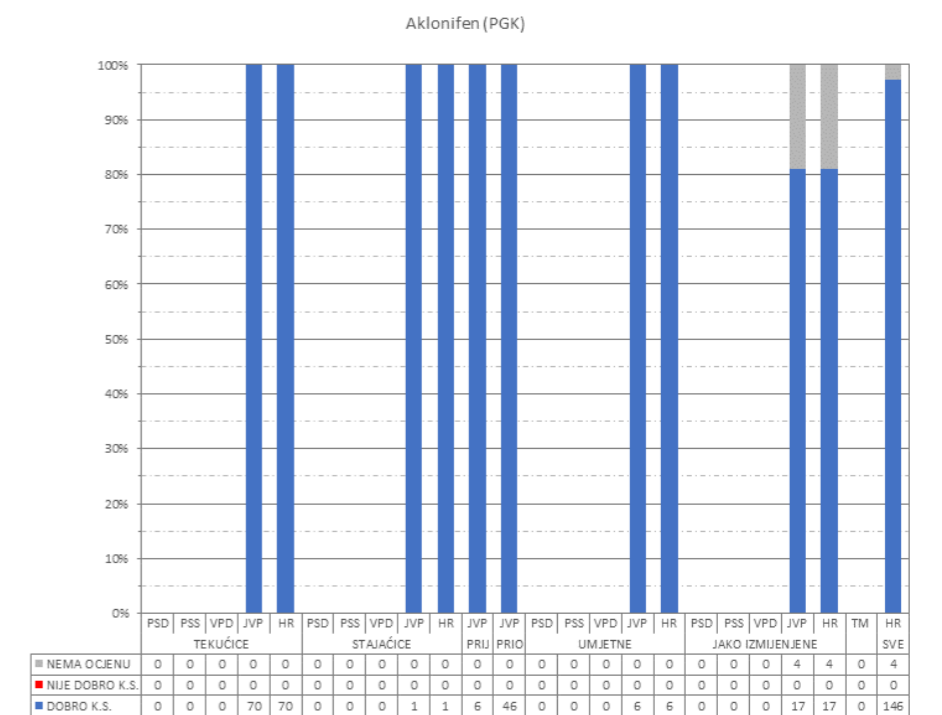
SI 14. Stanje na zaštićenim područjima E, vodna tijela za koja postoji obaveza izvješćivanja



SI 11. Stanje na zaštićenim područjima B, vodna tijela za koja postoji obaveza izvješćivanja



SI 13. Stanje na zaštićenim područjima D, vodna tijela za koja postoji obaveza izvješćivanja



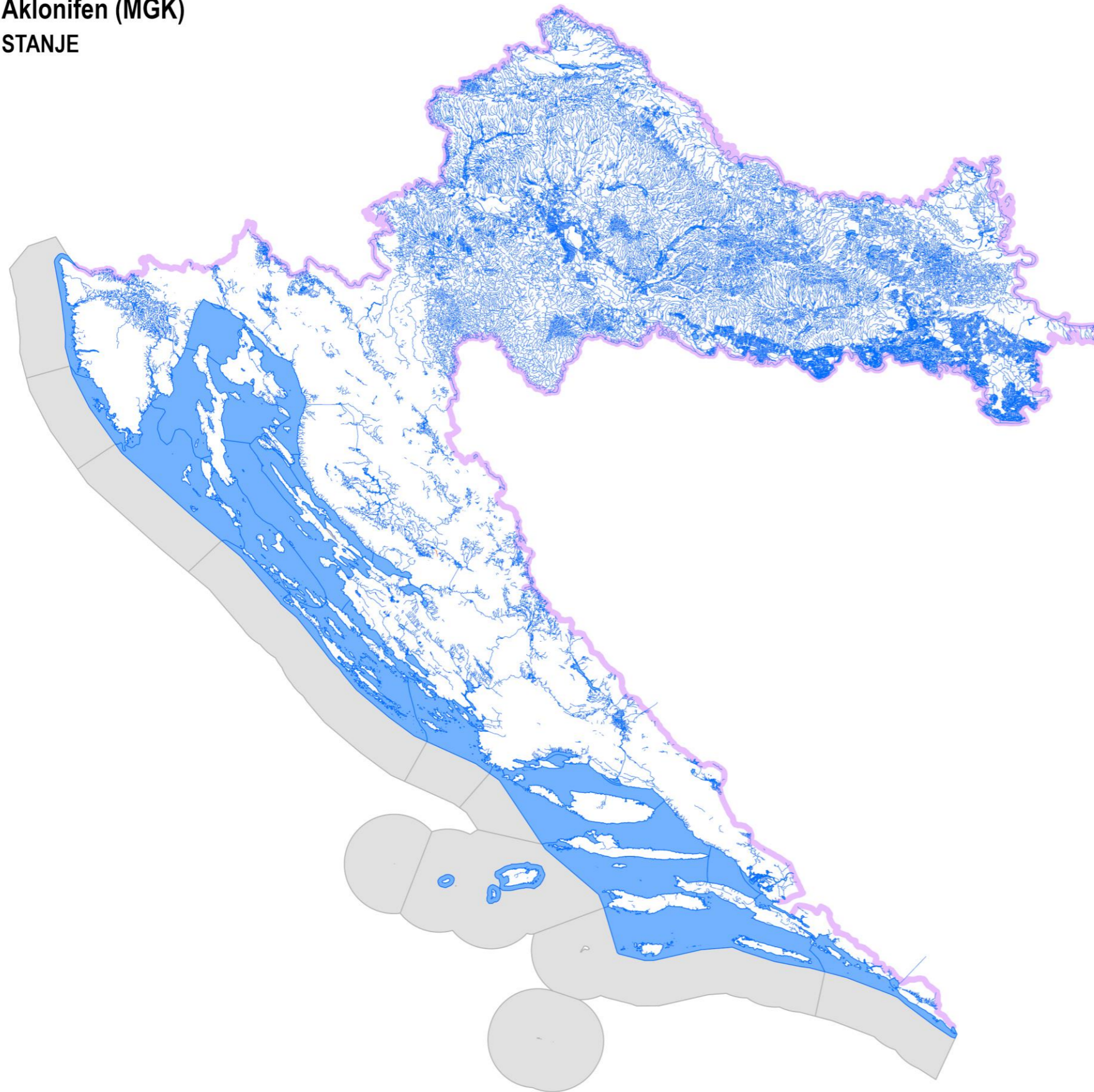
SI 15. Stanje na zaštićenim područjima F, vodna tijela za koja postoji obaveza izvješćivanja

- A. područja zaštite vode namijenjena za ljudsku potrošnju ili rezervirane za te namjene u budućnosti
- B. područja pogodna za zaštitu gospodarski značajnih vodenih organizama

- C. područja za kupanje i rekreaciju
- D. područja podložna eutrofikaciji i područja ranjiva na nitrate

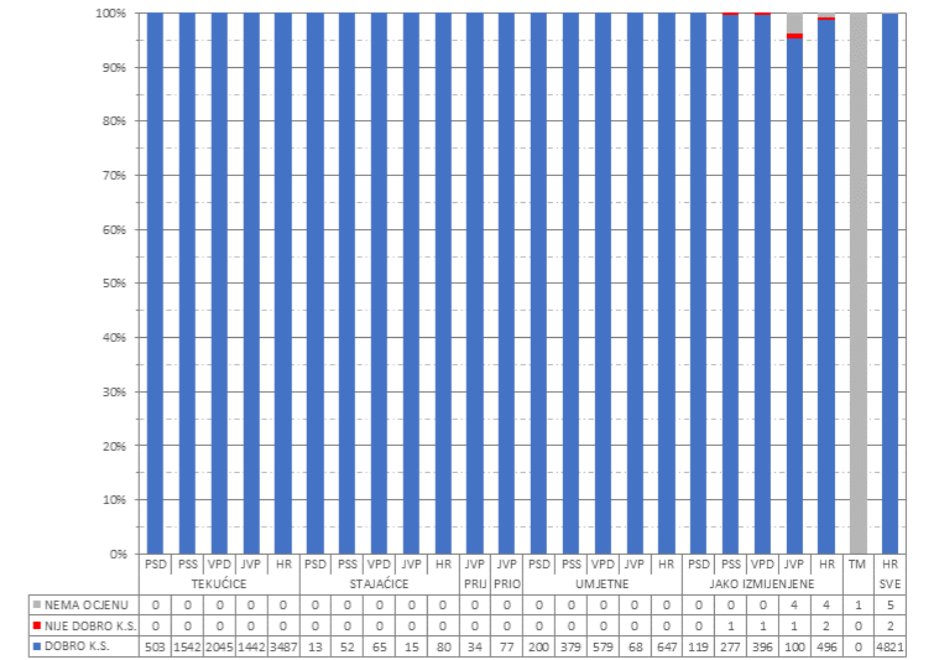
- E. područja namijenjena zaštiti staništa ili vrsta gdje je održavanje ili poboljšanje stanja voda bitan element njihove zaštite
- F. područja loše izmjene voda priobalnim vodama, osjetljivost kojih se ocjenjuje u odnosu na ispuštanje komunalnih otpadnih voda

Aklonifen (MGK) STANJE



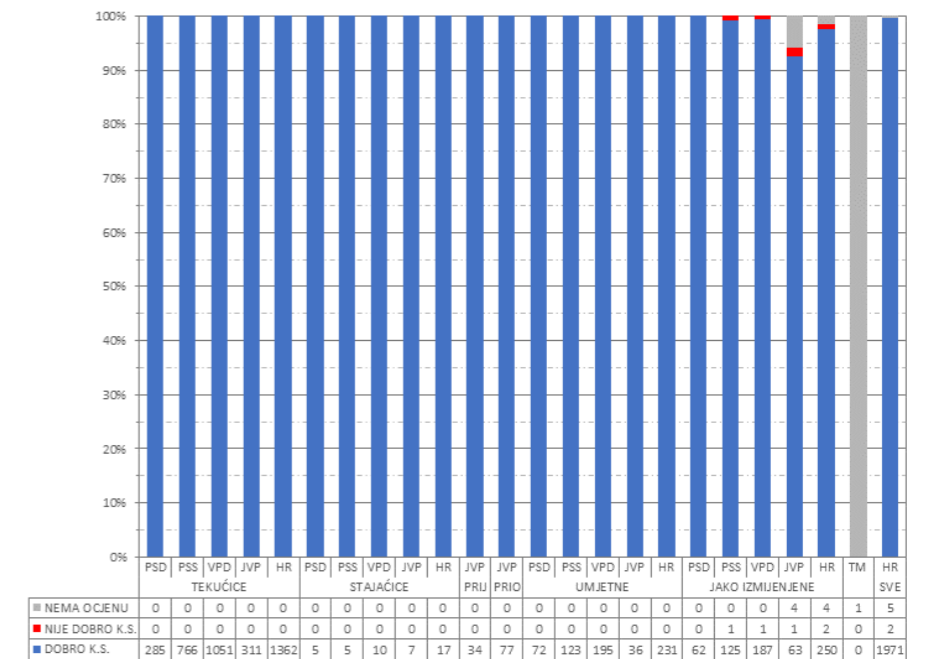
SI 1. Kartografski prikaz stanja vodnih tijela

Aklonifen (MGK)

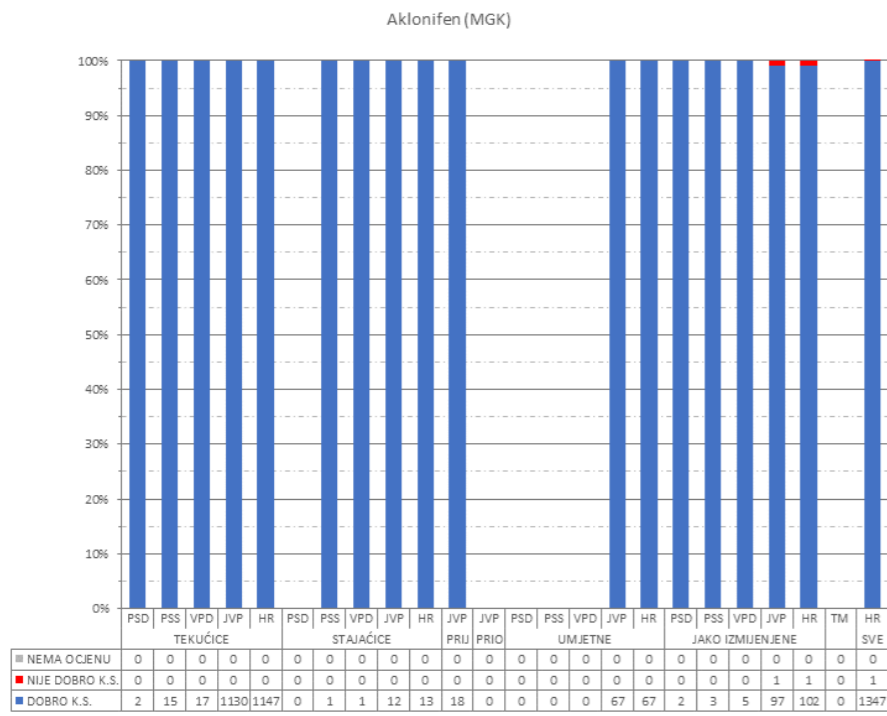


SI 2. Sva vodna tijela

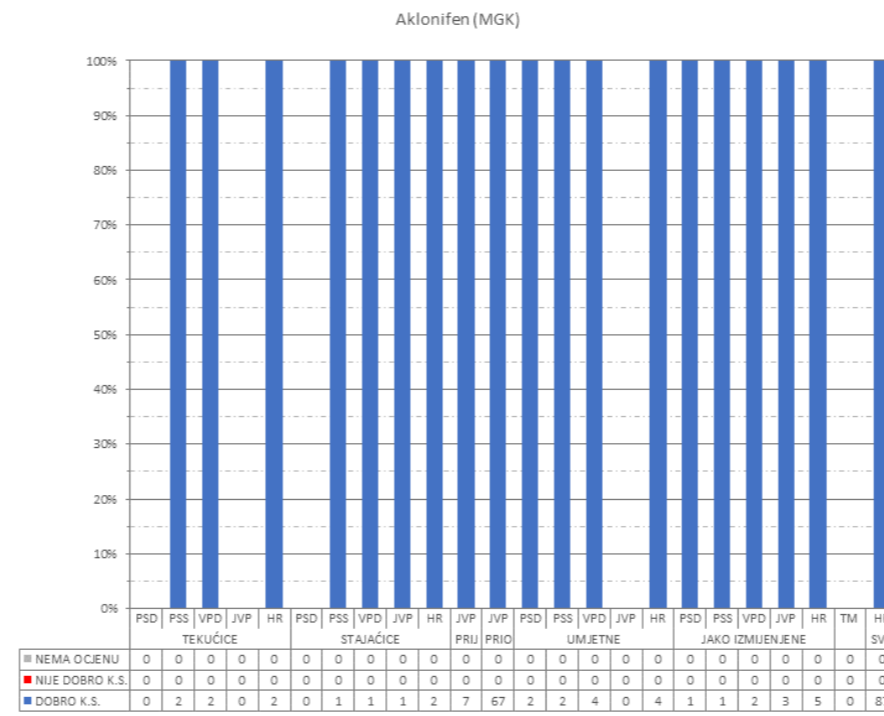
Aklonifen (MGK)



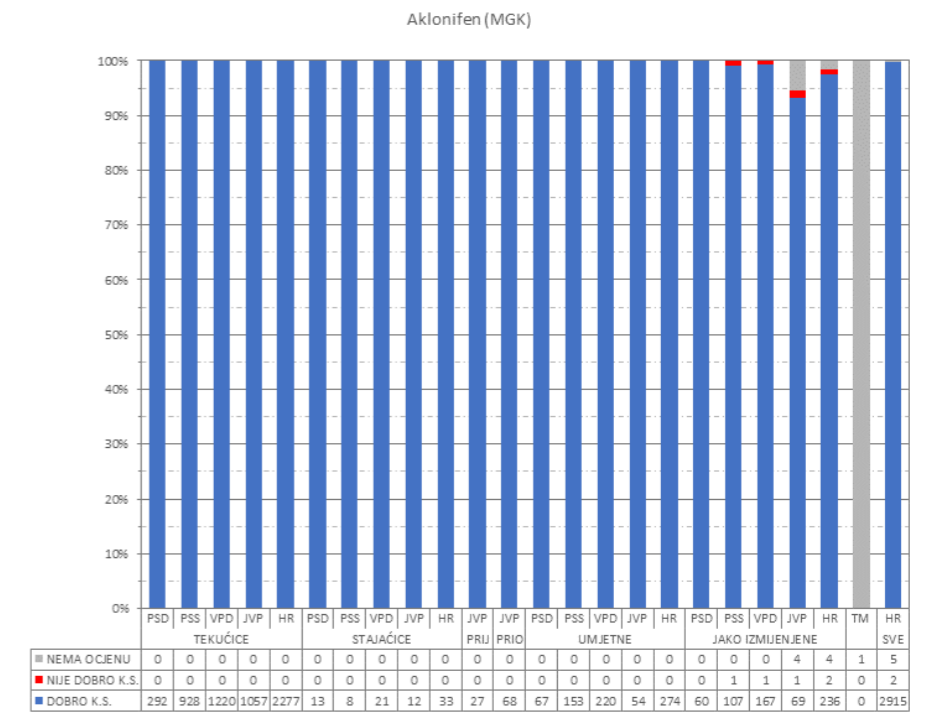
SI 3. Vodna tijela za koja postoji obaveza izvješćivanja



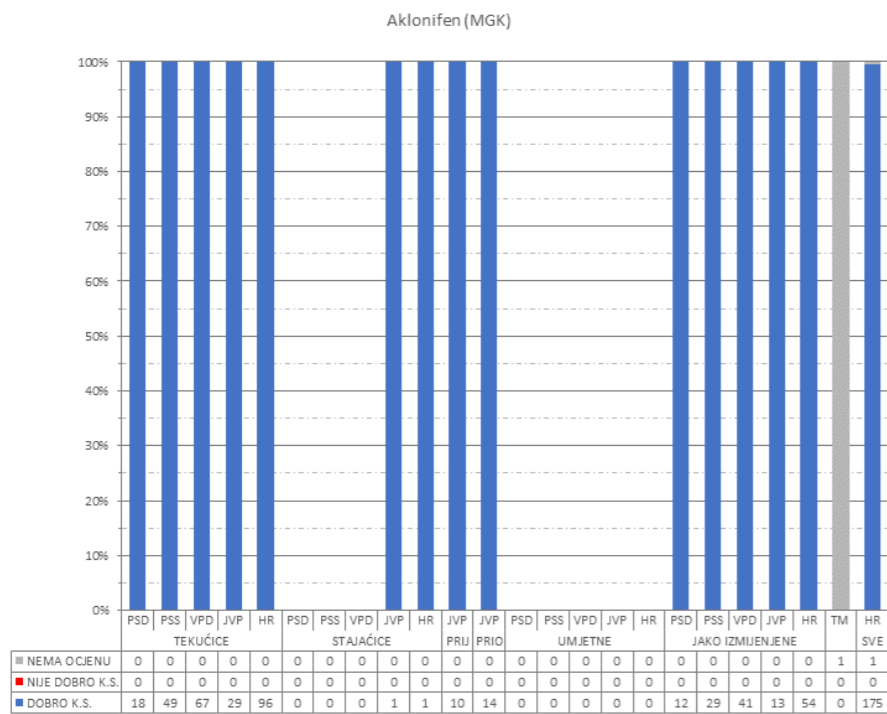
SI 4. Stanje na zaštićenim područjima A, sva vodna tijela



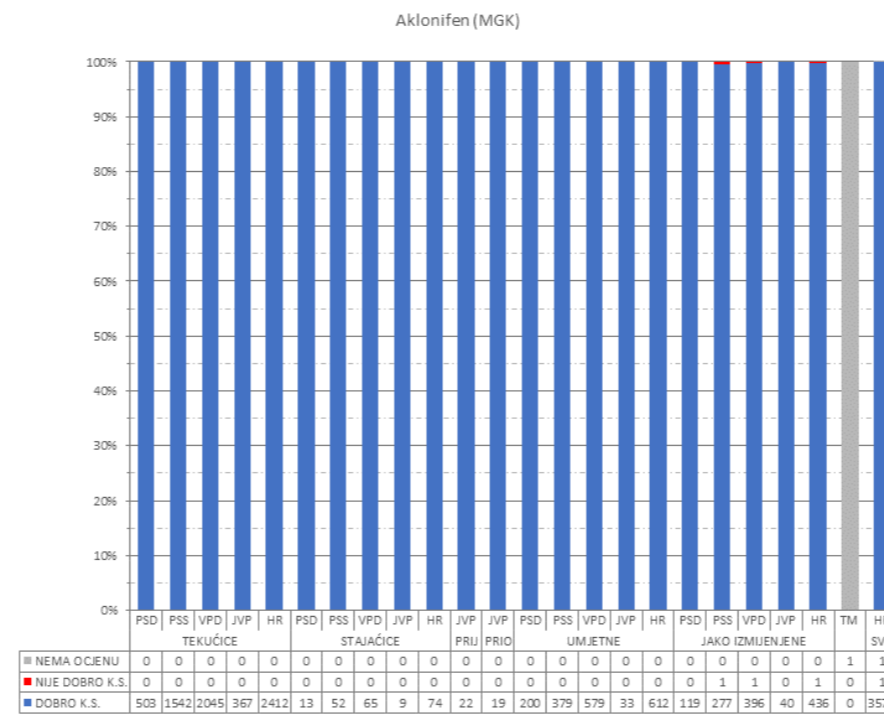
SI 6. Stanje na zaštićenim područjima C, sva vodna tijela



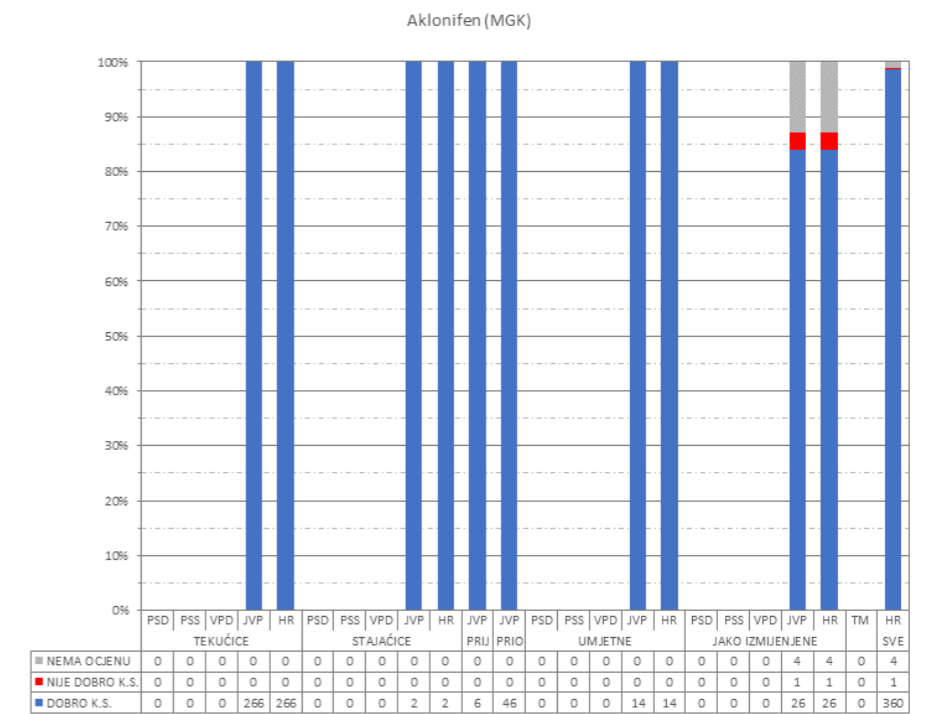
SI 8. Stanje na zaštićenim područjima E, sva vodna tijela



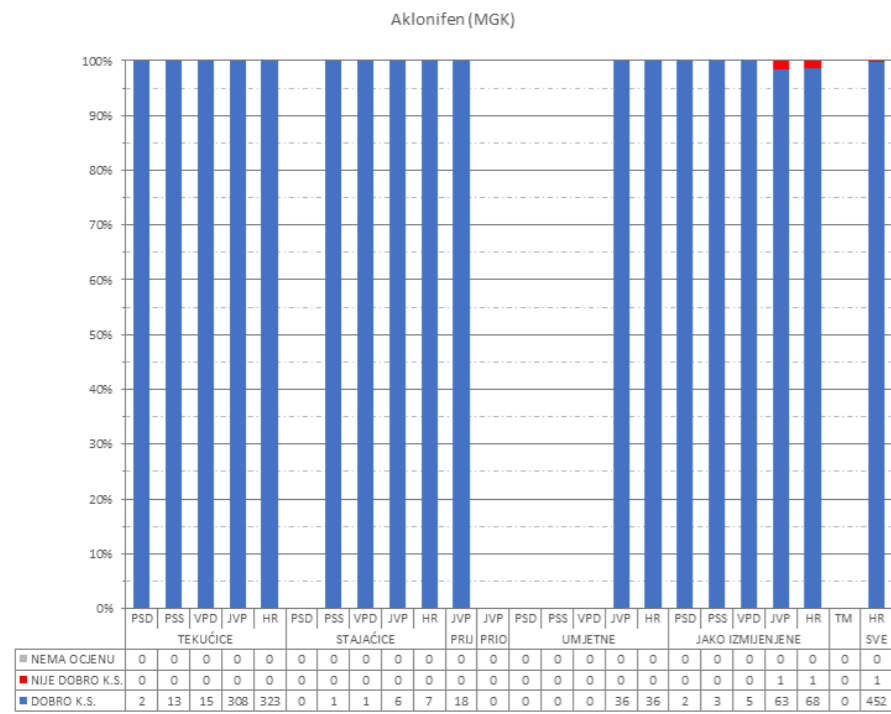
SI 5. Stanje na zaštićenim područjima B, sva vodna tijela



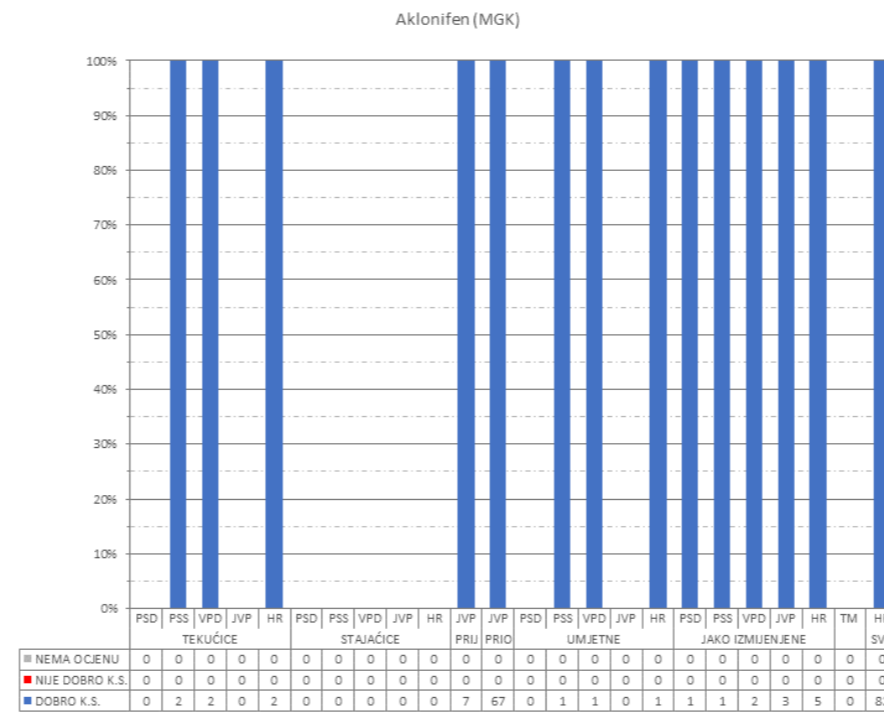
SI 7. Stanje na zaštićenim područjima D, sva vodna tijela



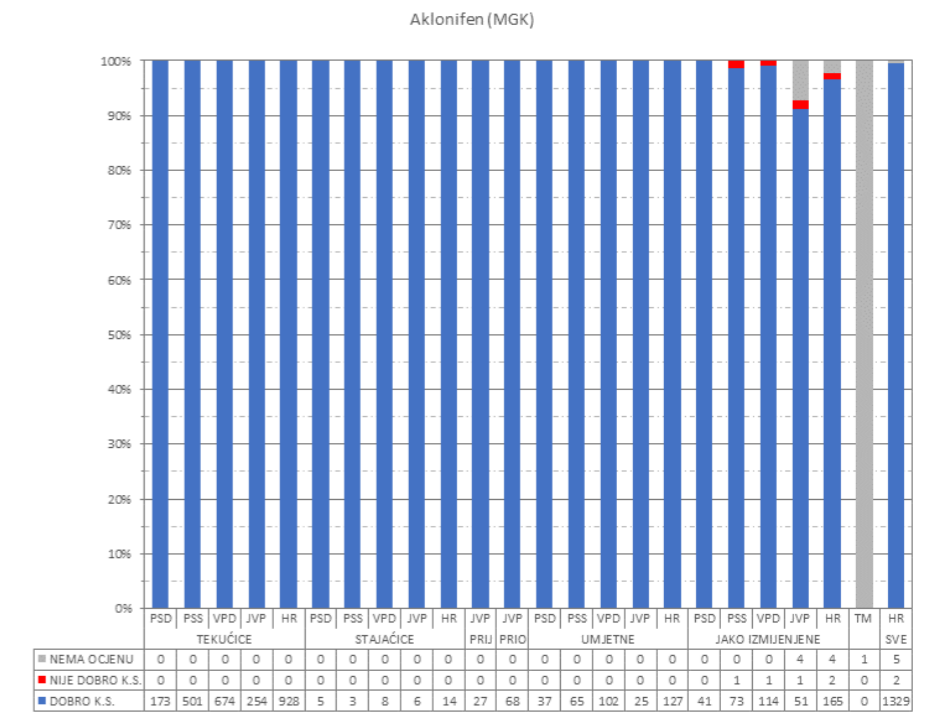
SI 9. Stanje na zaštićenim područjima F, sva vodna tijela



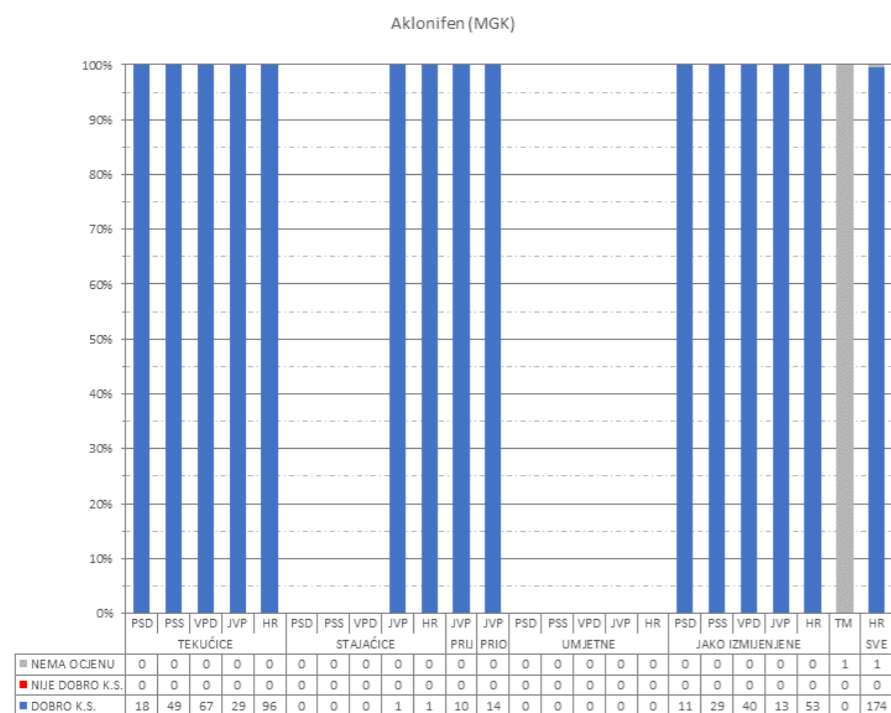
SI 10. Stanje na zaštićenim područjima A, vodna tijela za koja postoji obaveza izvješćivanja



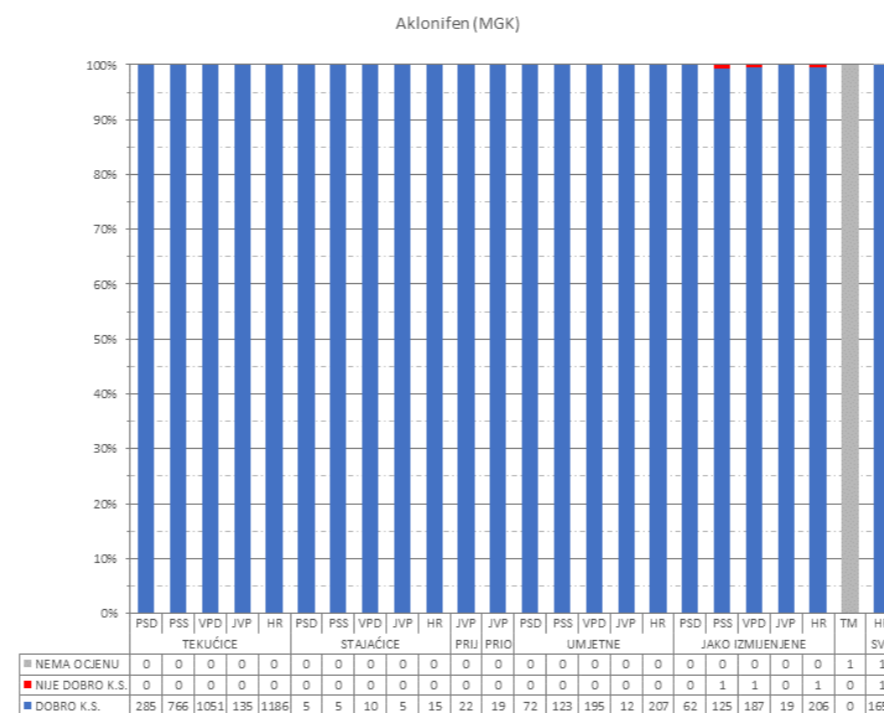
SI 12. Stanje na zaštićenim područjima C, vodna tijela za koja postoji obaveza izvješćivanja



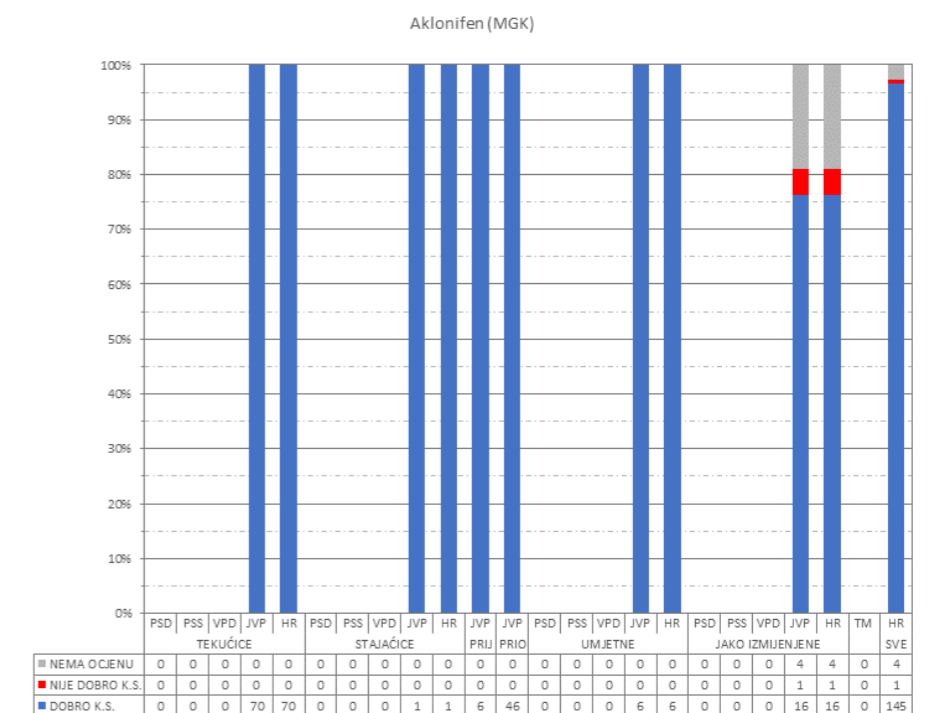
SI 14. Stanje na zaštićenim područjima E, vodna tijela za koja postoji obaveza izvješćivanja



SI 11. Stanje na zaštićenim područjima B, vodna tijela za koja postoji obaveza izvješćivanja



SI 13. Stanje na zaštićenim područjima D, vodna tijela za koja postoji obaveza izvješćivanja



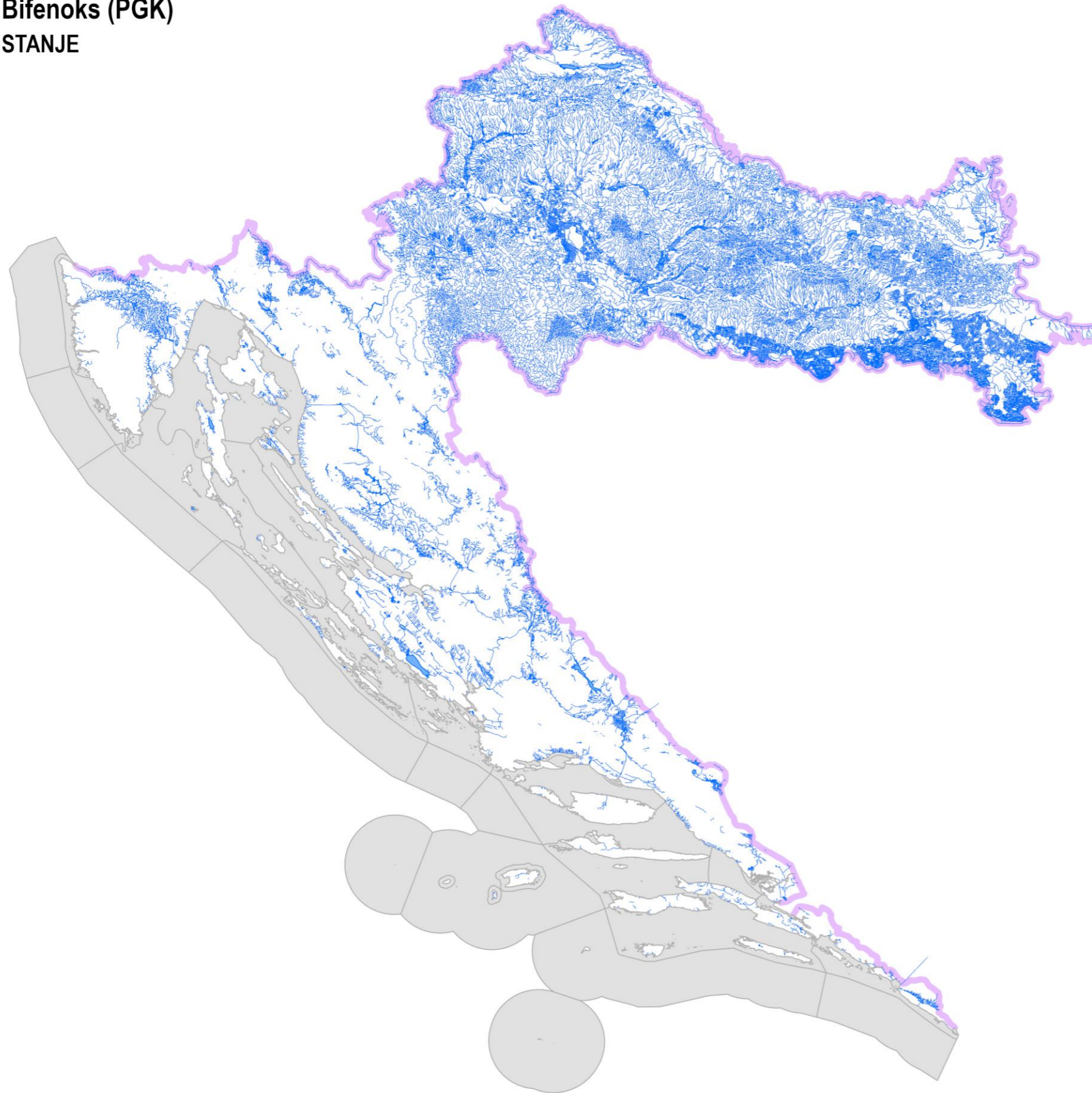
SI 15. Stanje na zaštićenim područjima F, vodna tijela za koja postoji obaveza izvješćivanja

- A. područja zaštite vode namijenjena za ljudsku potrošnju ili rezervirane za te namjene u budućnosti
- B. područja pogodna za zaštitu gospodarski značajnih vodenih organizama

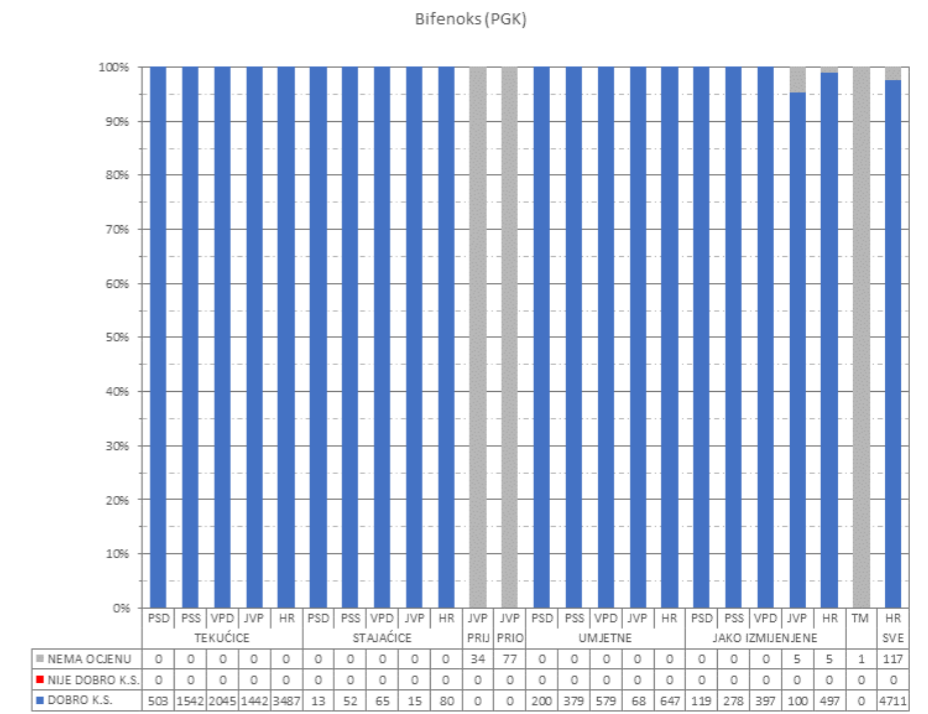
- C. područja za kupanje i rekreaciju
- D. područja podložna eutrofikaciji i područja ranjiva na nitrata

- E. područja namijenjena zaštiti staništa ili vrsta gdje je održavanje ili poboljšanje stanja voda bitan element njihove zaštite
- F. područja loše izmjene voda priobalnim vodama, osjetljivost kojih se ocjenjuje u odnosu na ispuštanje komunalnih otpadnih voda

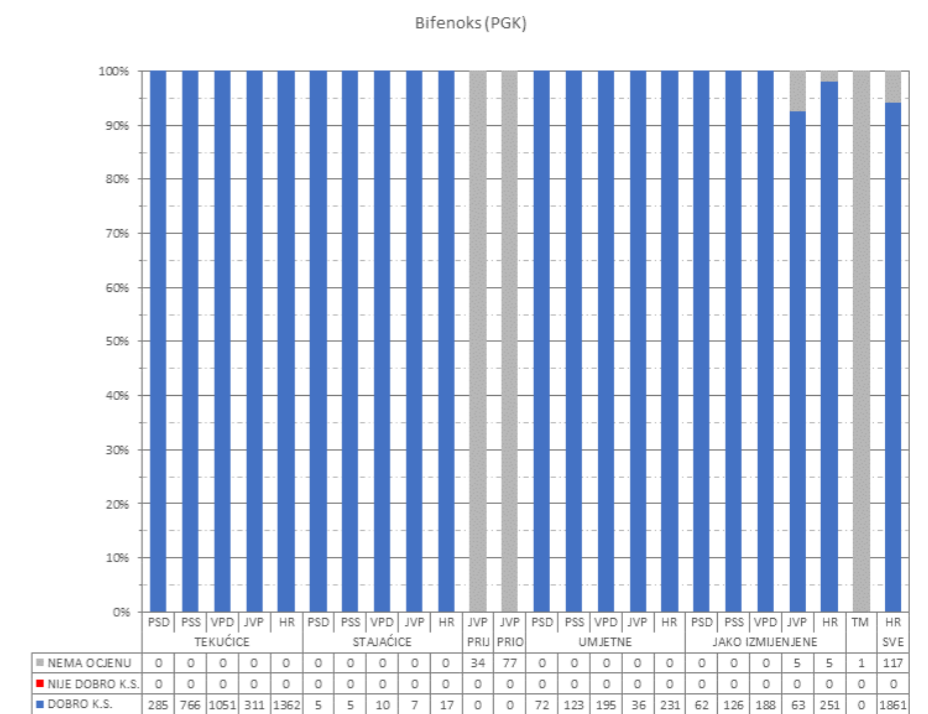
Bifenoks (PGK) STANJE



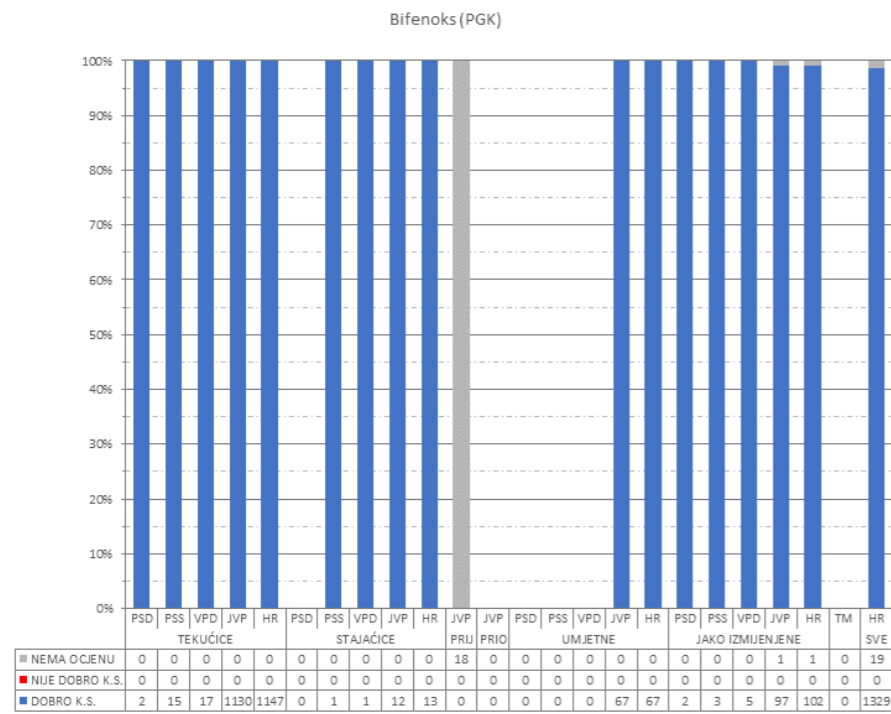
SI 1. Kartografski prikaz stanja vodnih tijela



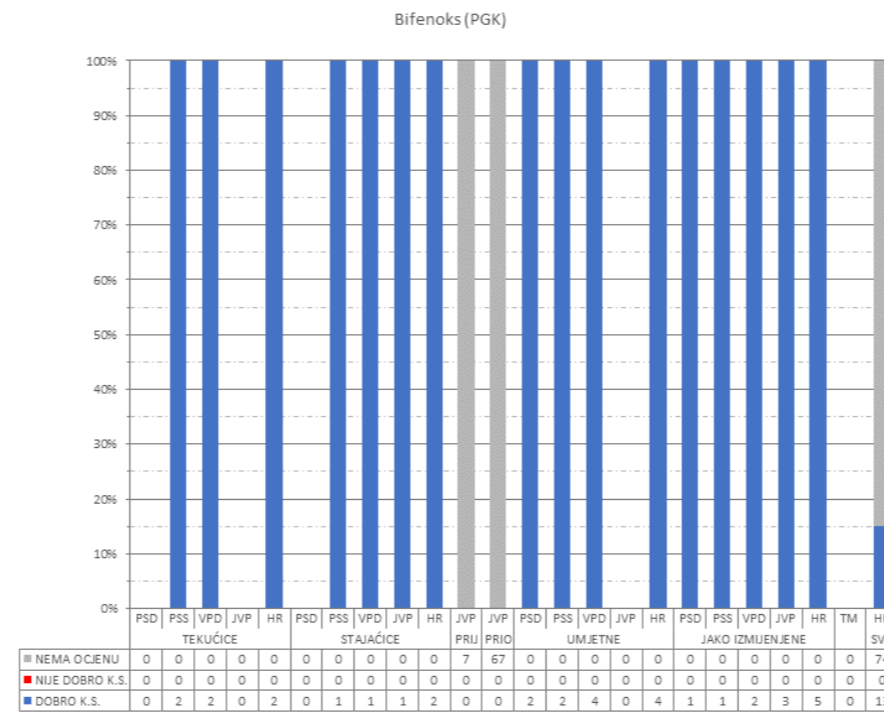
SI 2. Sva vodna tijela



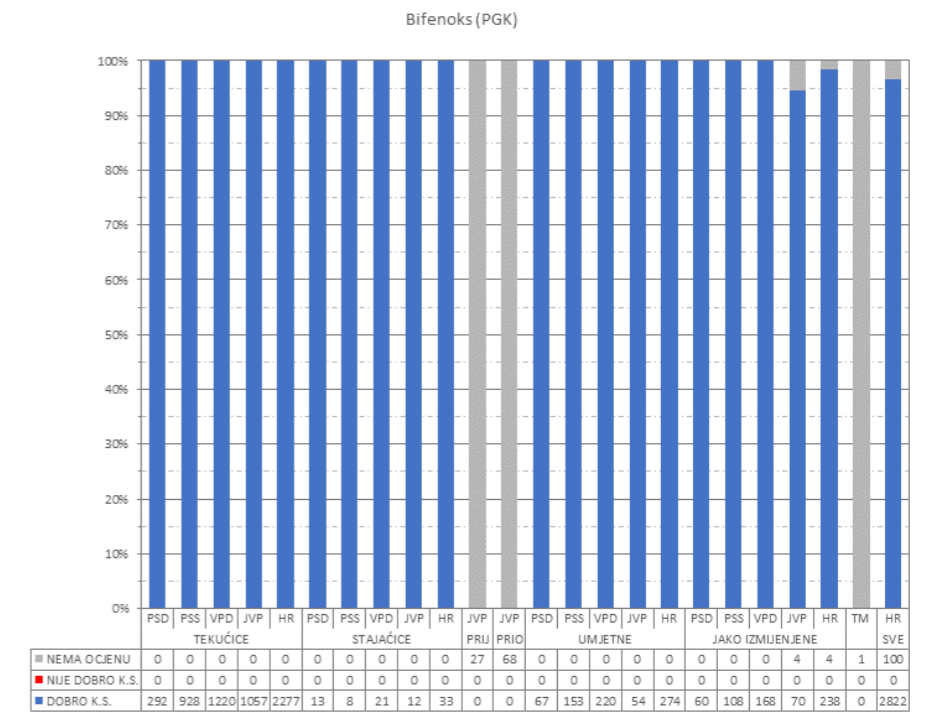
SI 3. Vodna tijela za koja postoji obaveza izvješćivanja



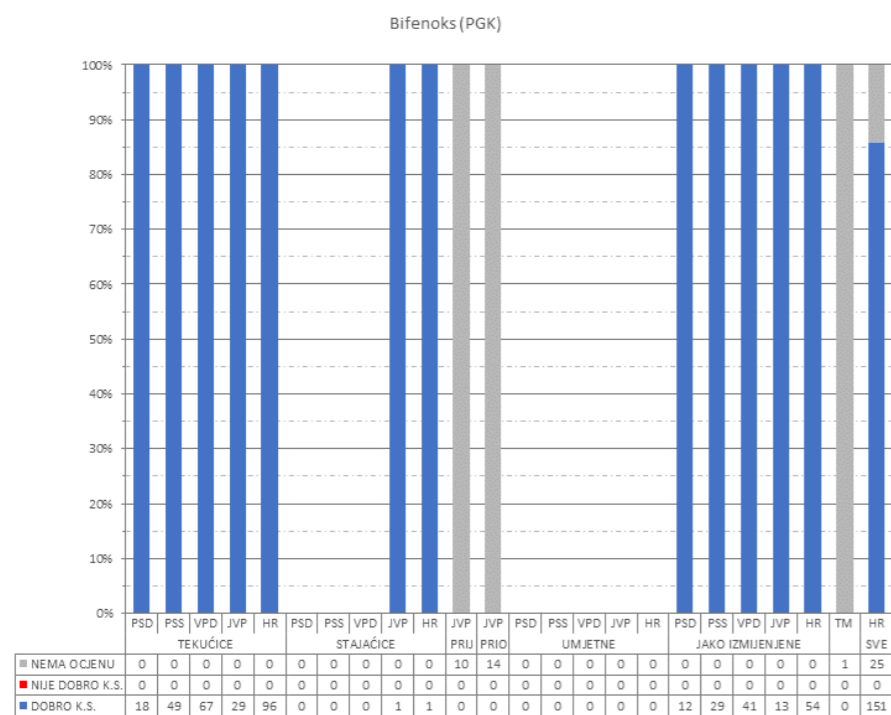
SI 4. Stanje na zaštićenim područjima A, sva vodna tijela



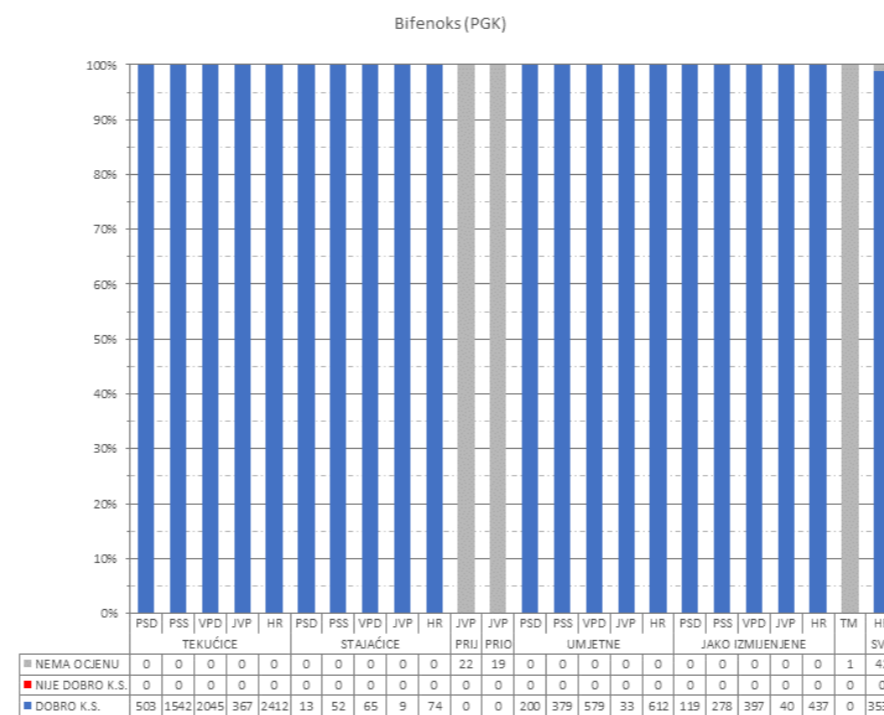
SI 6. Stanje na zaštićenim područjima C, sva vodna tijela



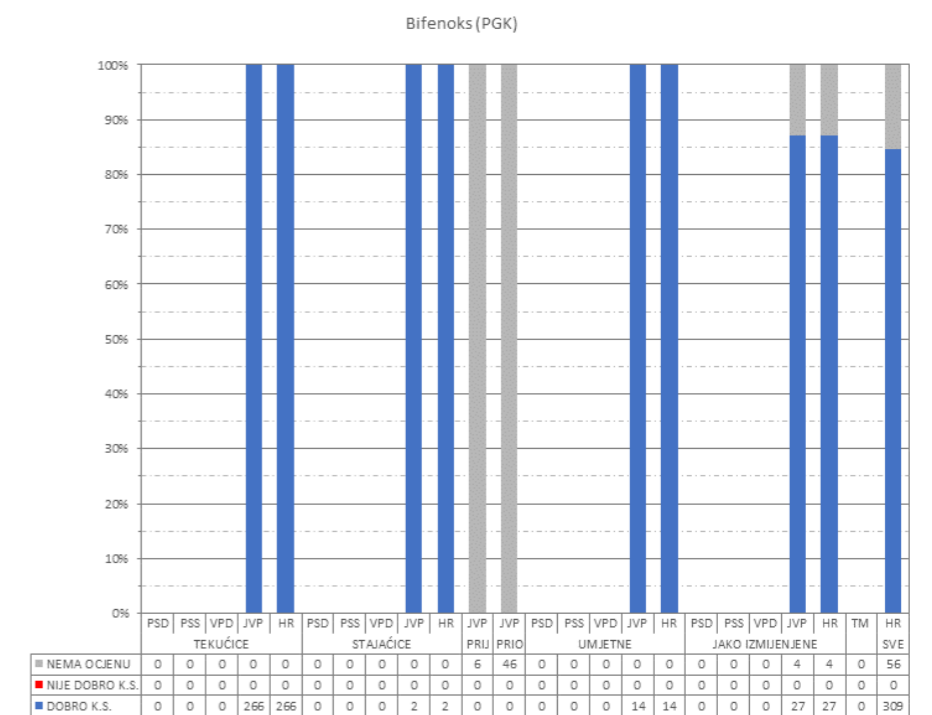
SI 8. Stanje na zaštićenim područjima E, sva vodna tijela



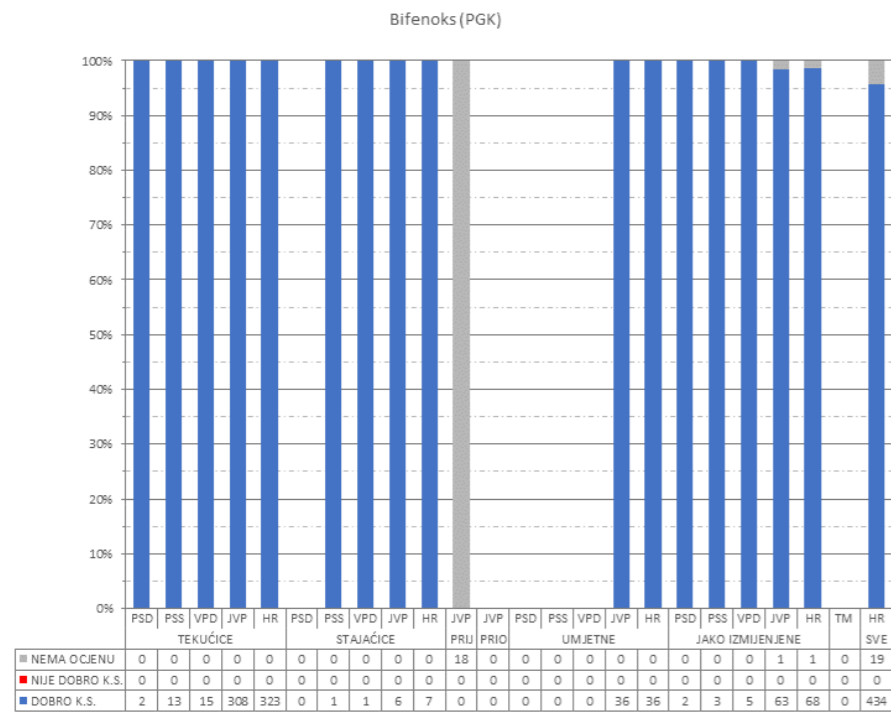
SI 5. Stanje na zaštićenim područjima B, sva vodna tijela



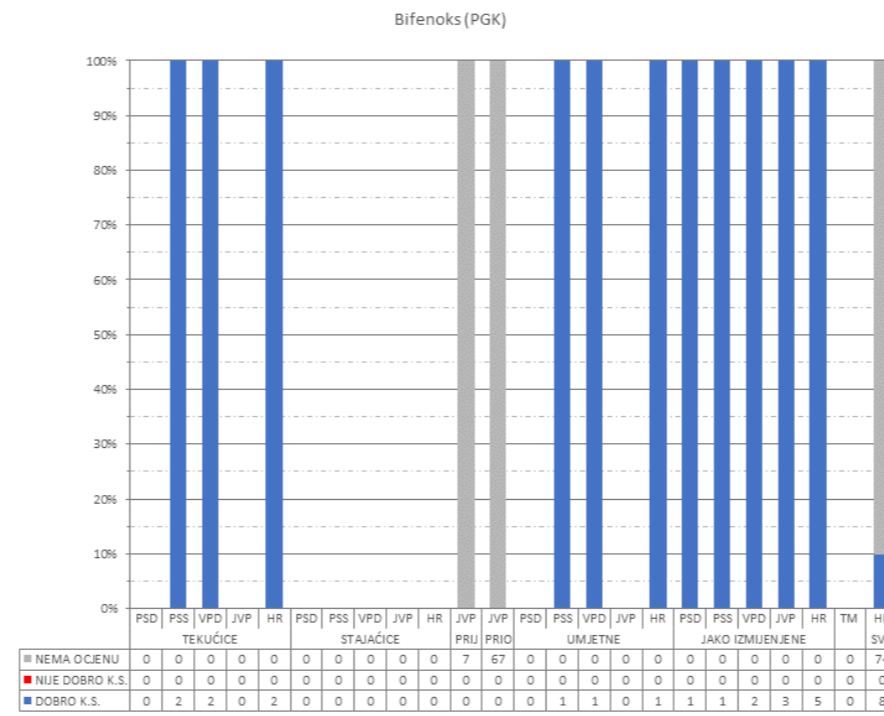
SI 7. Stanje na zaštićenim područjima D, sva vodna tijela



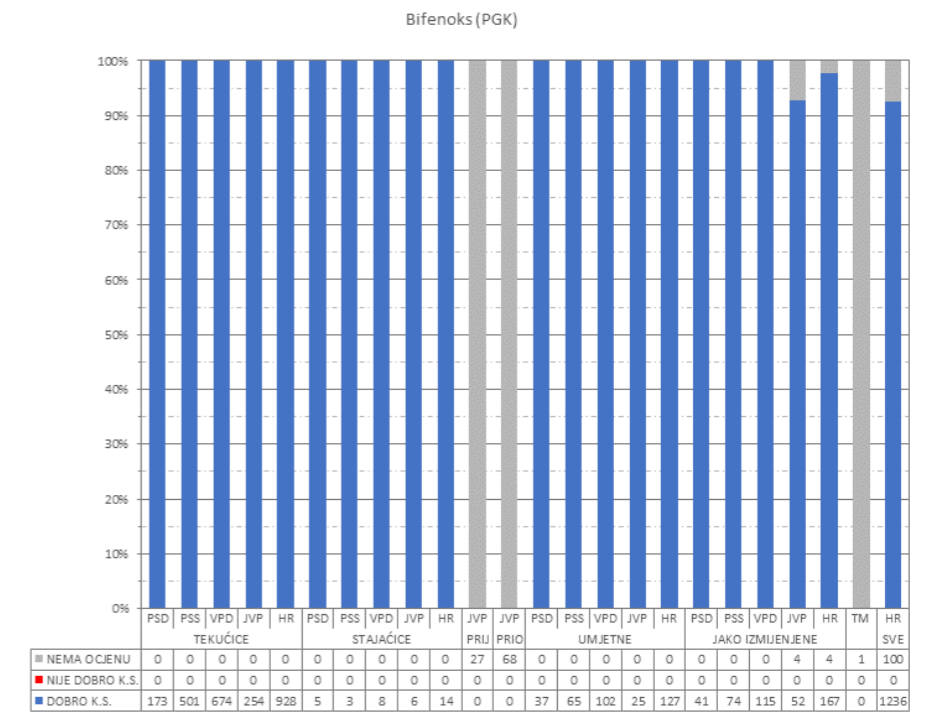
SI 9. Stanje na zaštićenim područjima F, sva vodna tijela



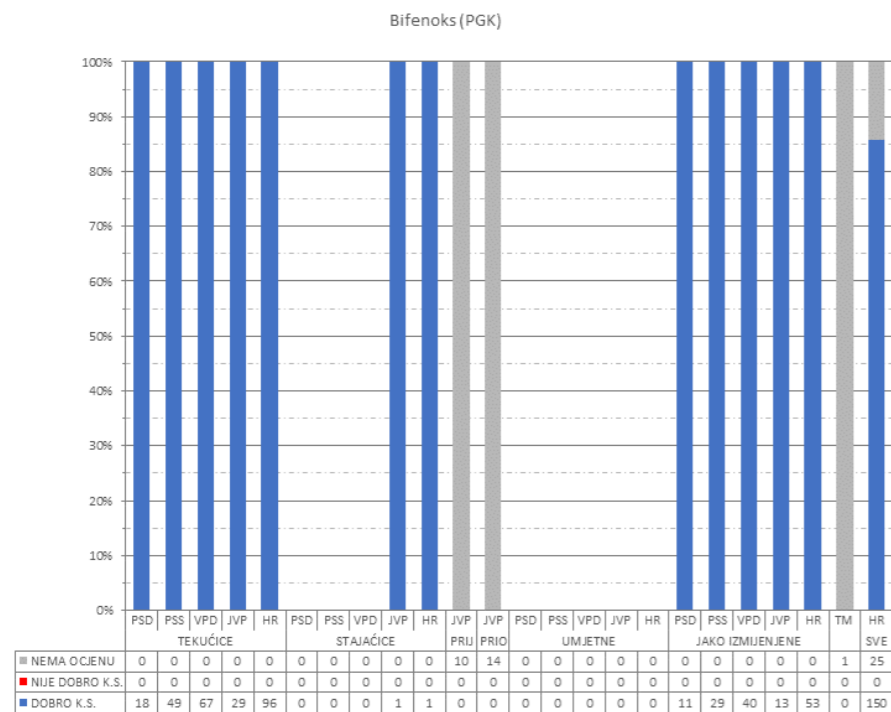
SI 10. Stanje na zaštićenim područjima A, vodna tijela za koja postoji obaveza izvješćivanja



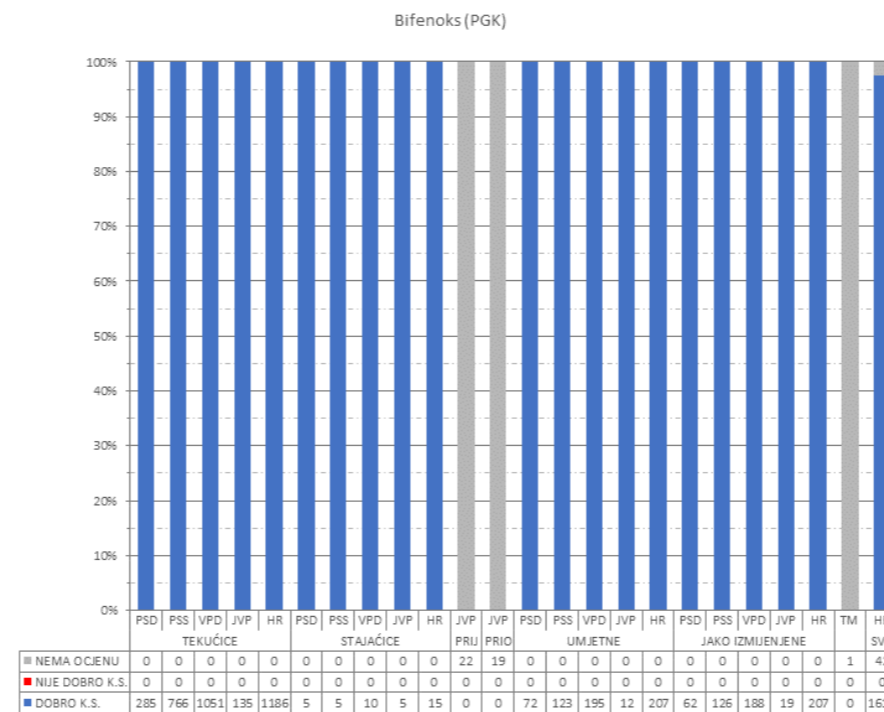
SI 12. Stanje na zaštićenim područjima C, vodna tijela za koja postoji obaveza izvješćivanja



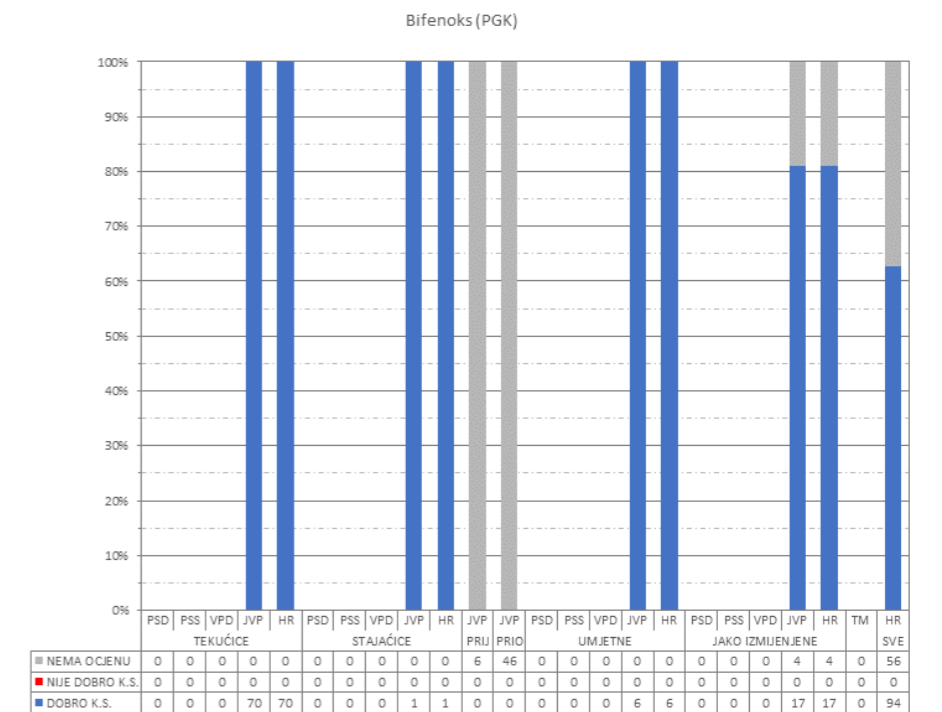
SI 14. Stanje na zaštićenim područjima E, vodna tijela za koja postoji obaveza izvješćivanja



SI 11. Stanje na zaštićenim područjima B, vodna tijela za koja postoji obaveza izvješćivanja



SI 13. Stanje na zaštićenim područjima D, vodna tijela za koja postoji obaveza izvješćivanja



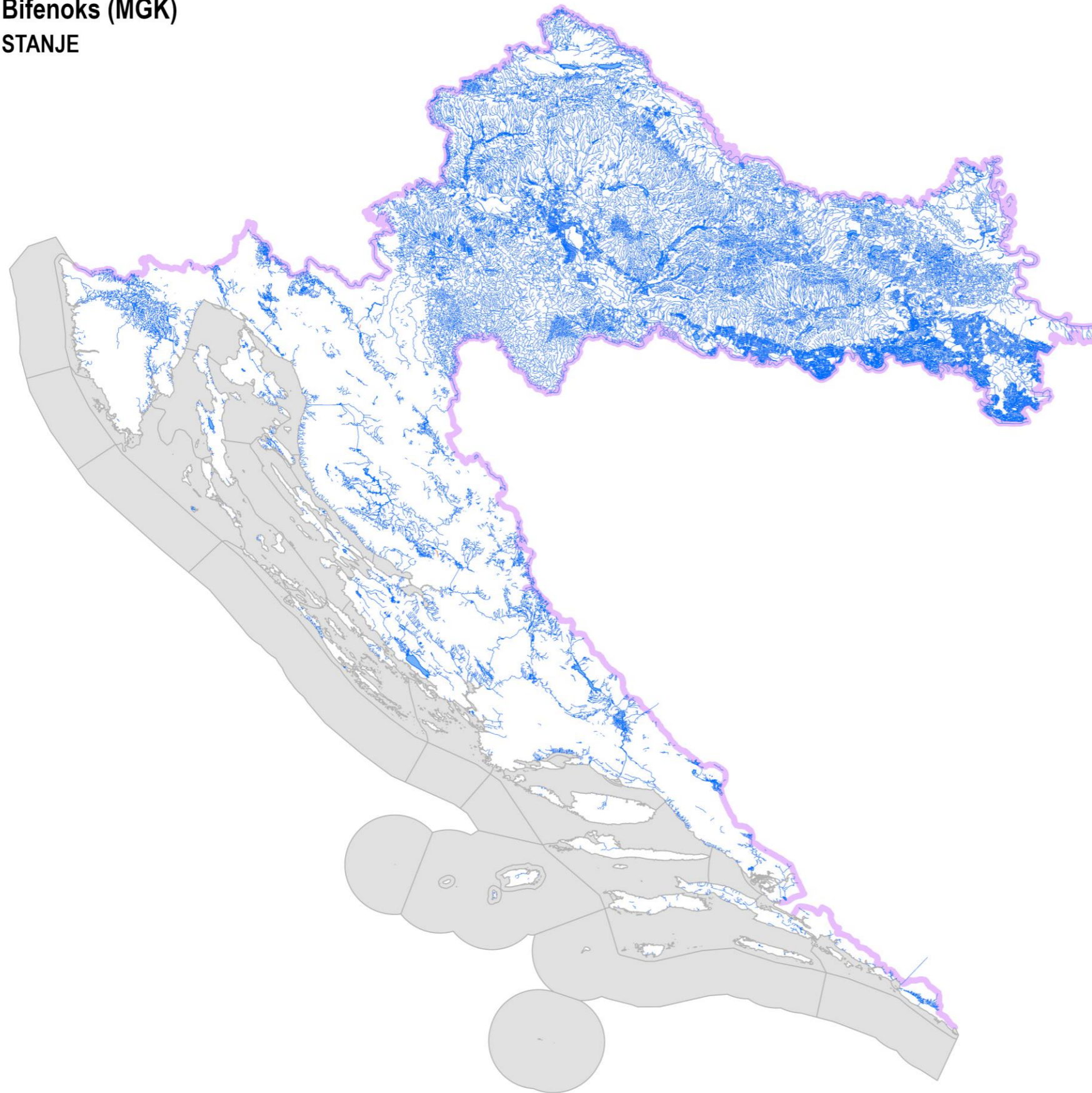
SI 15. Stanje na zaštićenim područjima F, vodna tijela za koja postoji obaveza izvješćivanja

- A. područja zaštite vode namijenjena za ljudsku potrošnju ili rezervirane za te namjene u budućnosti
- B. područja pogodna za zaštitu gospodarski značajnih vodenih organizama

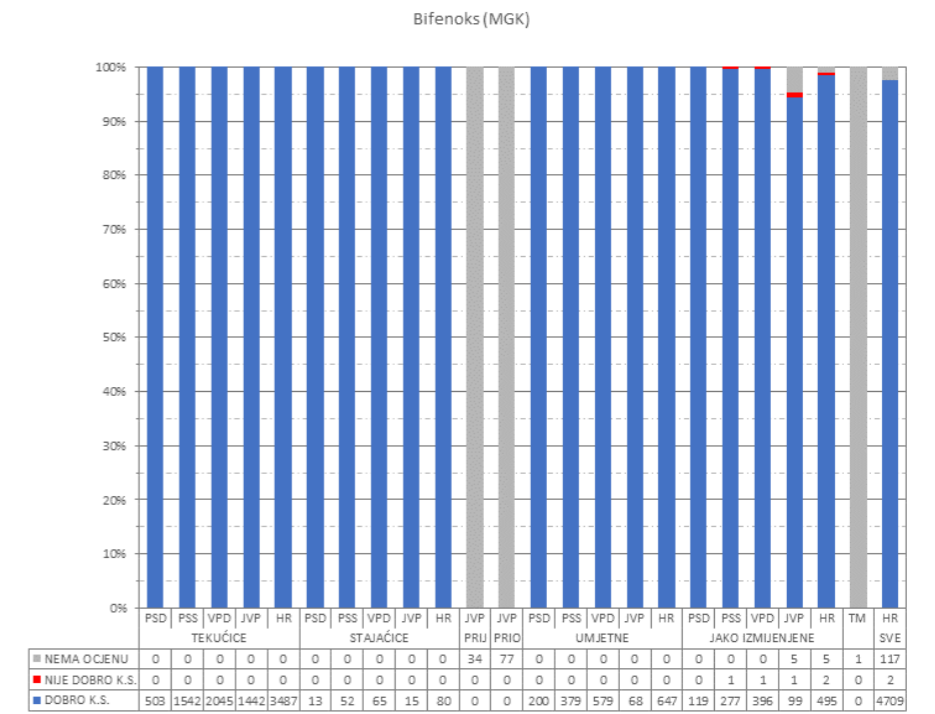
- C. područja za kupanje i rekreaciju
- D. područja podložna eutrofikaciji i područja ranjiva na nitrata

- E. područja namijenjena zaštiti staništa ili vrsta gdje je održavanje ili poboljšanje stanja voda bitan element njihove zaštite
- F. područja loše izmjene voda priobalnim vodama, osjetljivost kojih se ocjenjuje u odnosu na ispuštanje komunalnih otpadnih voda

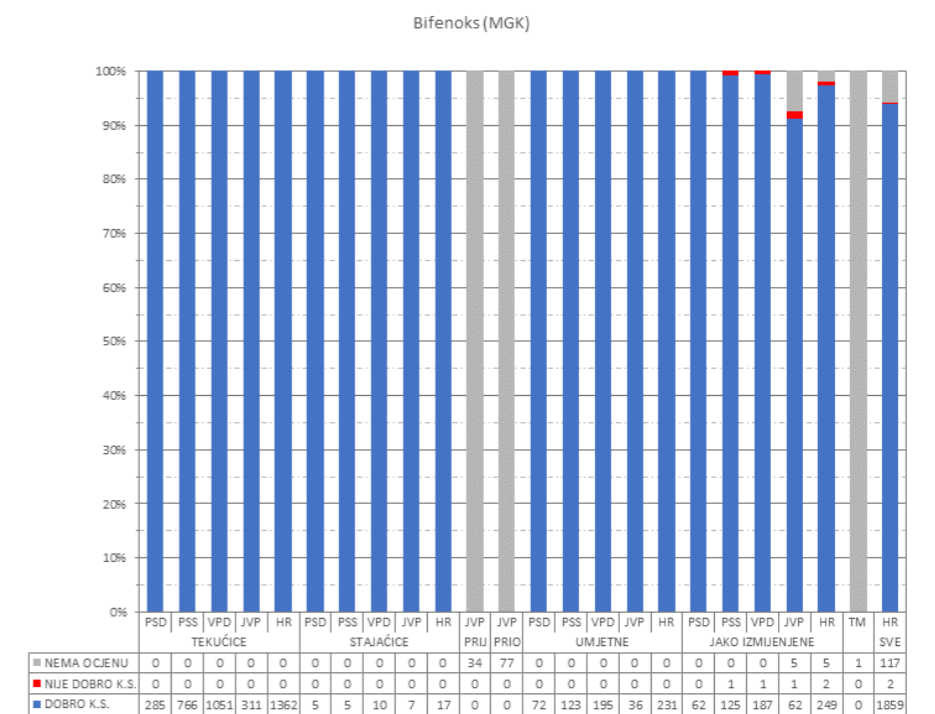
Bifenoks (MGK) STANJE



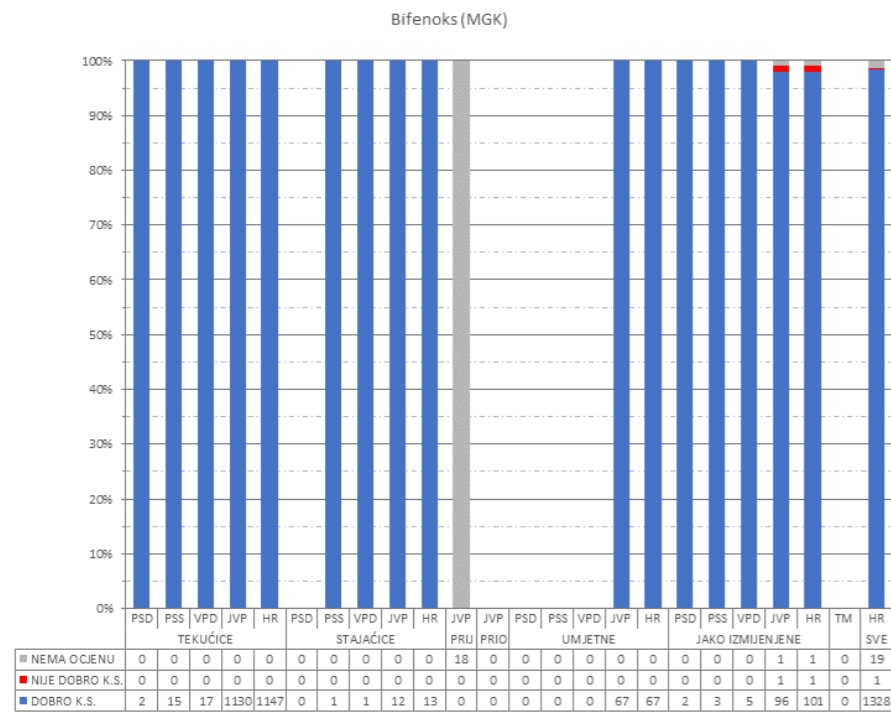
Sl 1. Kartografski prikaz stanja vodnih tijela



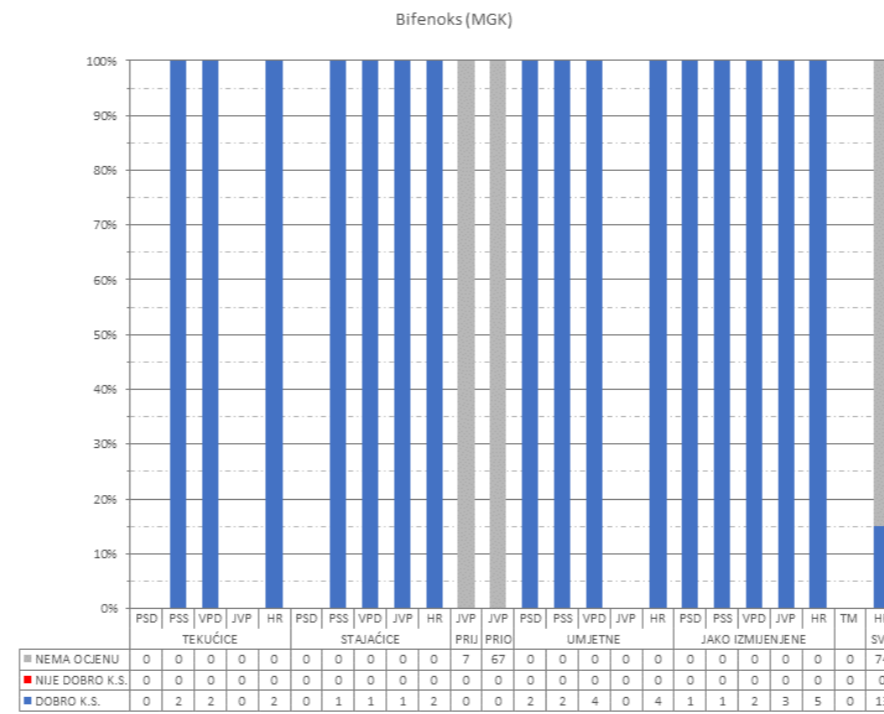
Sl 2. Sva vodna tijela



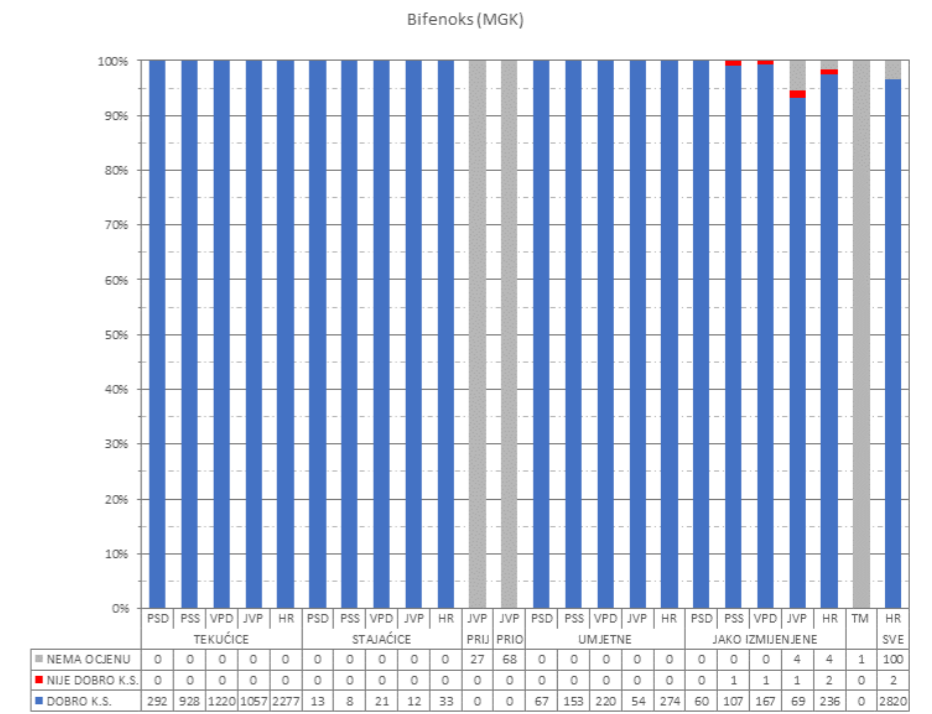
Sl 3. Vodna tijela za koja postoji obaveza izvješćivanja



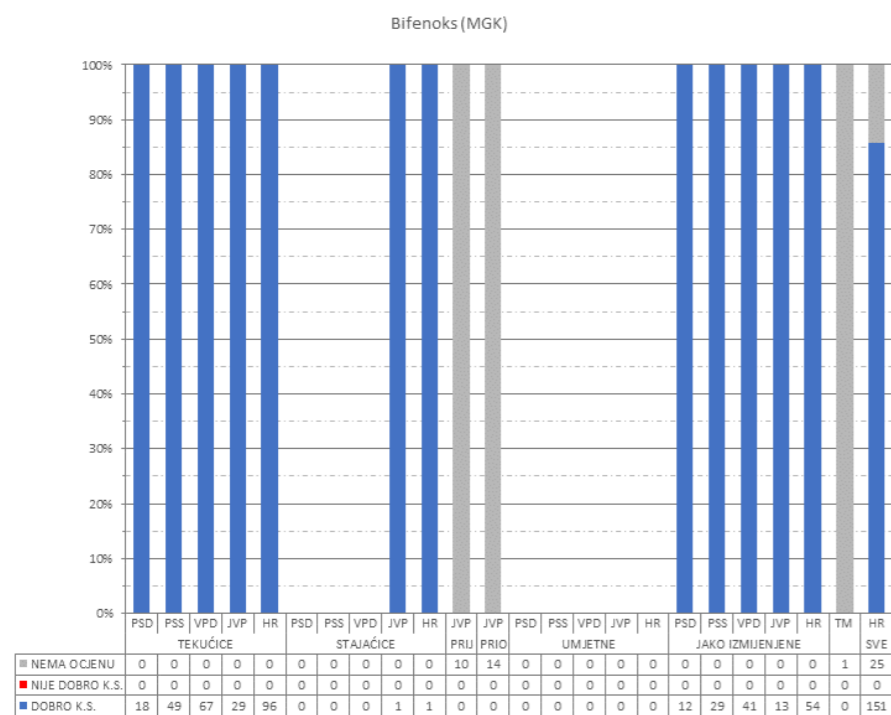
SI 4. Stanje na zaštićenim područjima A, sva vodna tijela



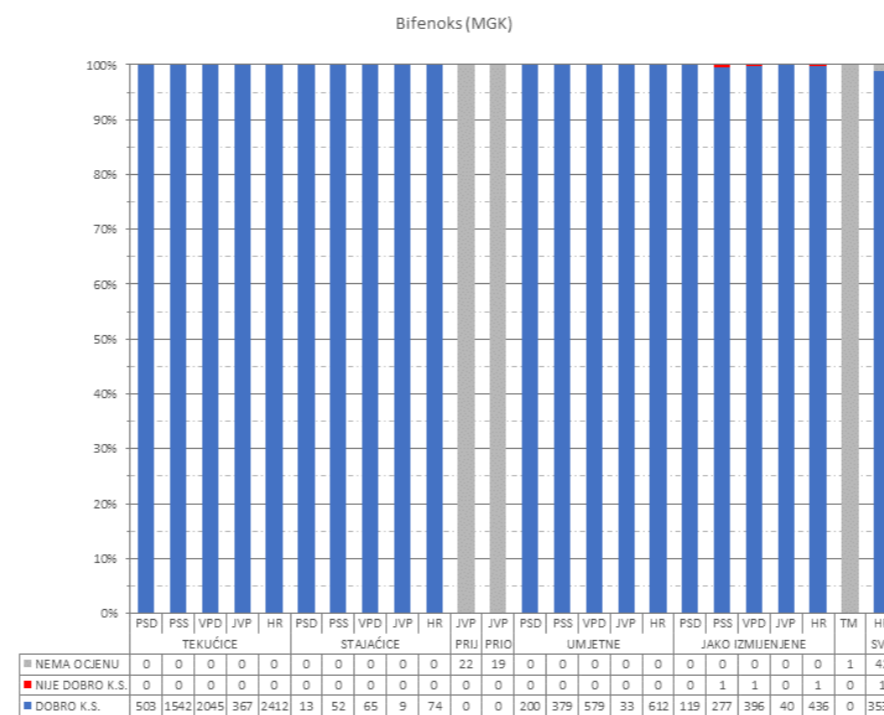
SI 6. Stanje na zaštićenim područjima C, sva vodna tijela



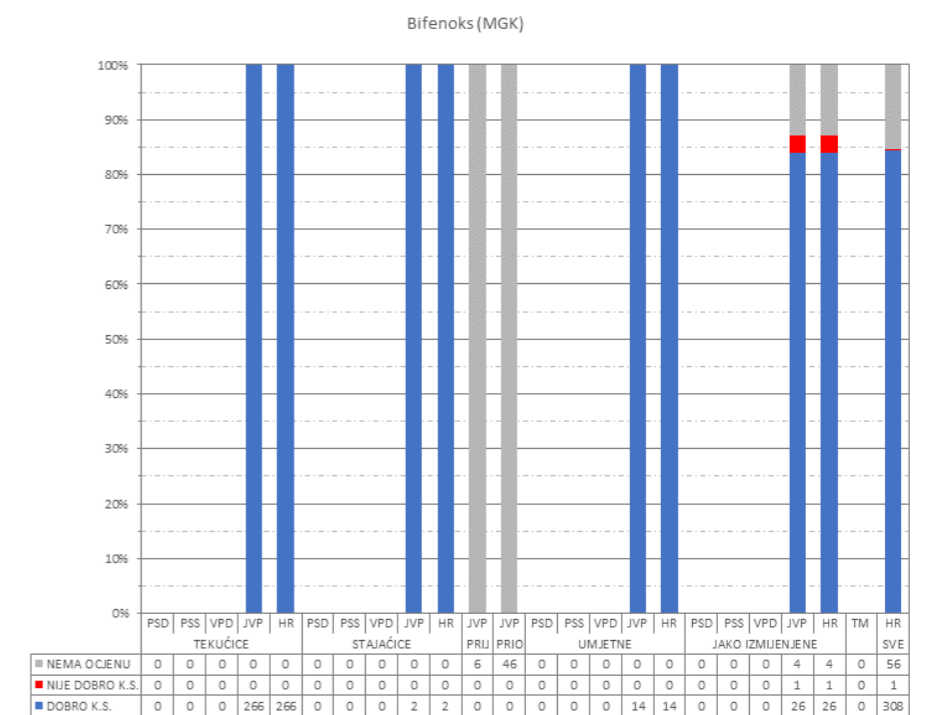
SI 8. Stanje na zaštićenim područjima E, sva vodna tijela



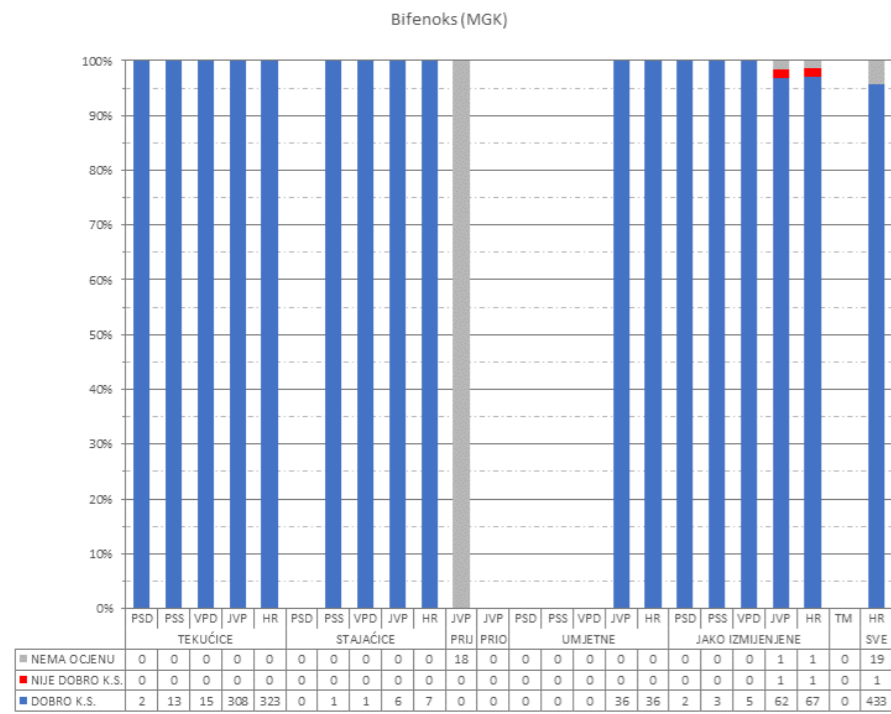
SI 5. Stanje na zaštićenim područjima B, sva vodna tijela



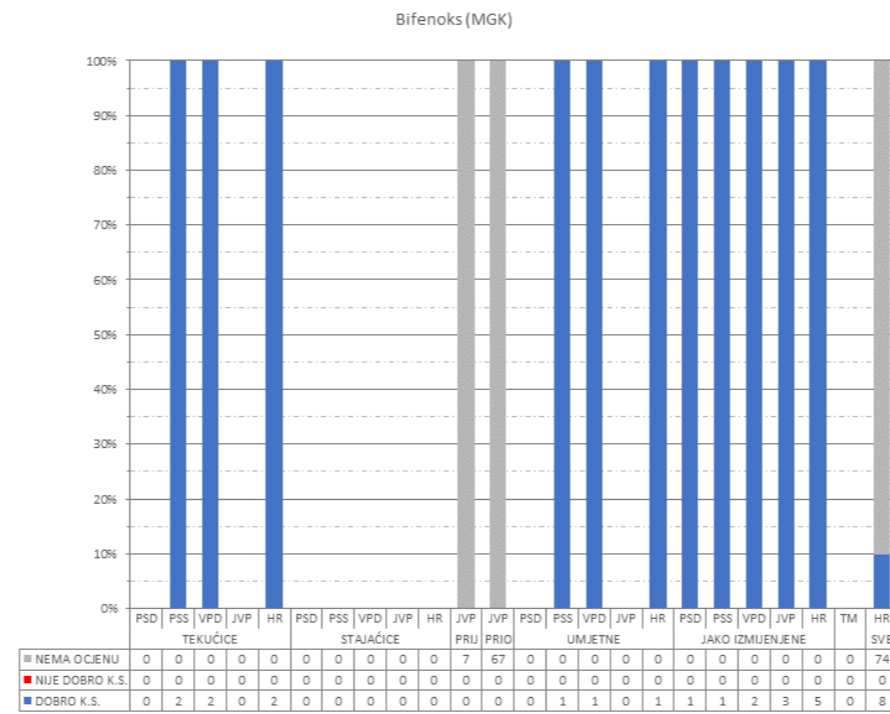
SI 7. Stanje na zaštićenim područjima D, sva vodna tijela



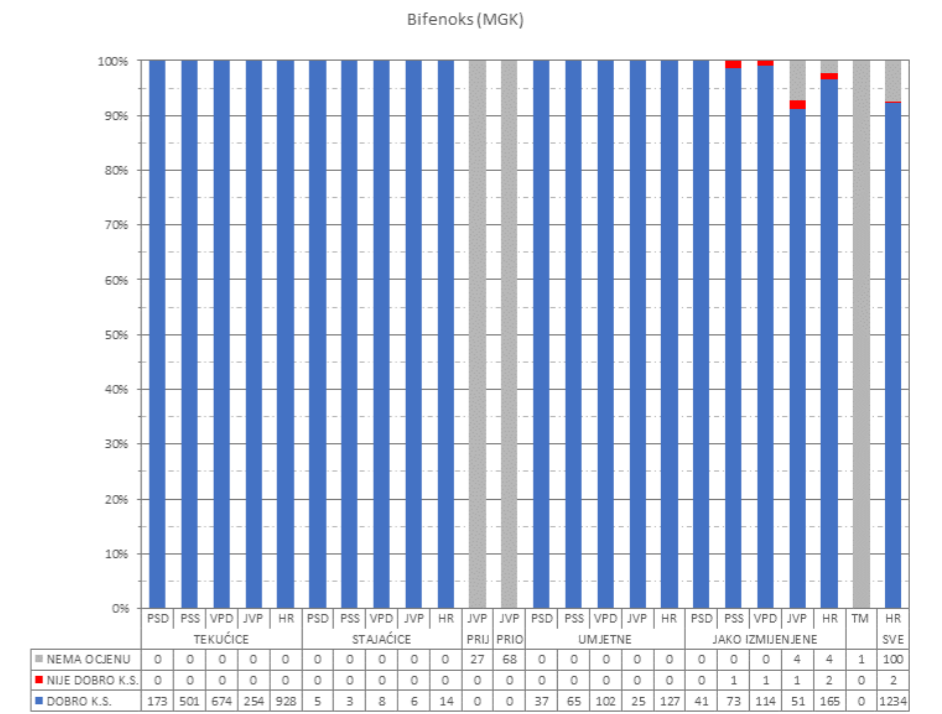
SI 9. Stanje na zaštićenim područjima F, sva vodna tijela



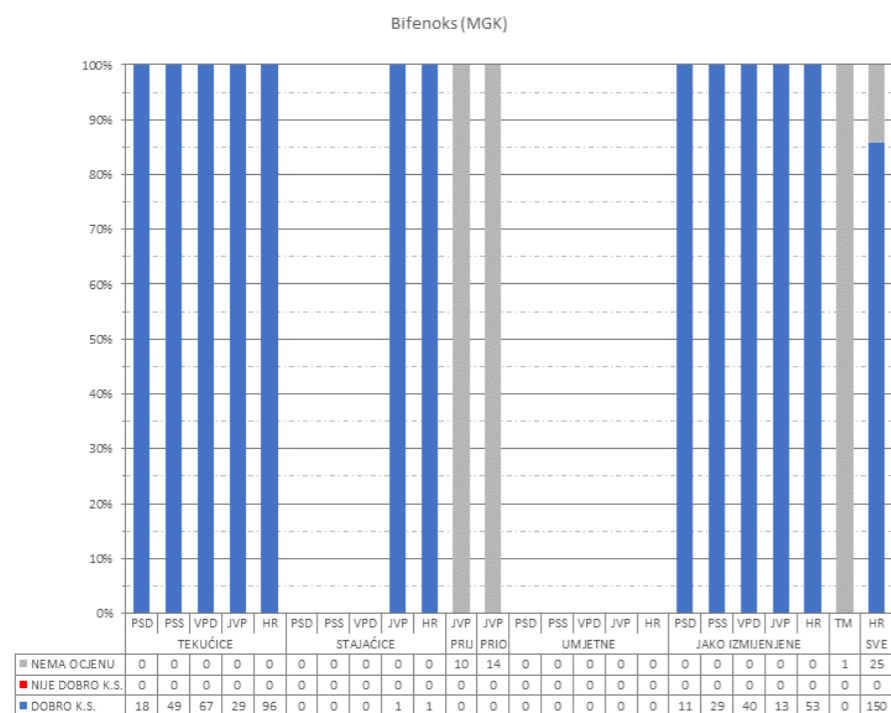
SI 10. Stanje na zaštićenim područjima A, vodna tijela za koja postoji obaveza izvješćivanja



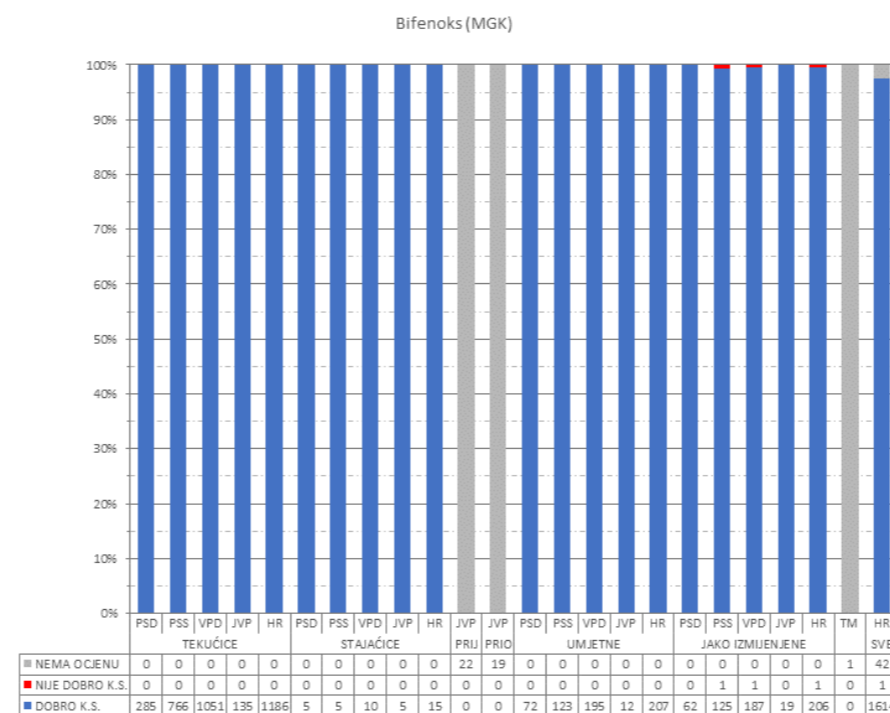
SI 12. Stanje na zaštićenim područjima C, vodna tijela za koja postoji obaveza izvješćivanja



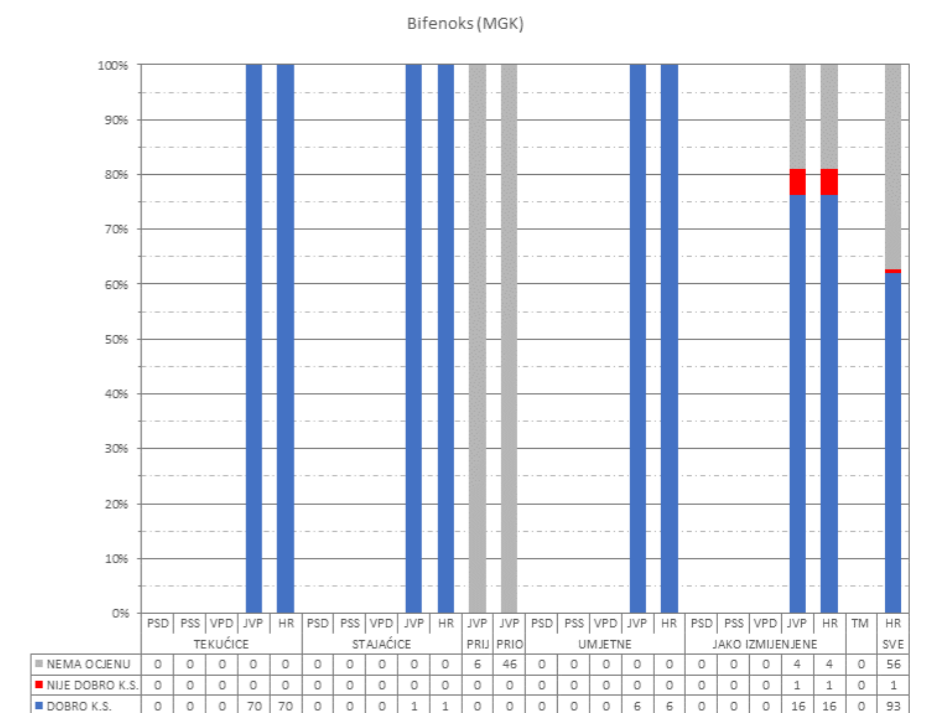
SI 14. Stanje na zaštićenim područjima E, vodna tijela za koja postoji obaveza izvješćivanja



SI 11. Stanje na zaštićenim područjima B, vodna tijela za koja postoji obaveza izvješćivanja



SI 13. Stanje na zaštićenim područjima D, vodna tijela za koja postoji obaveza izvješćivanja



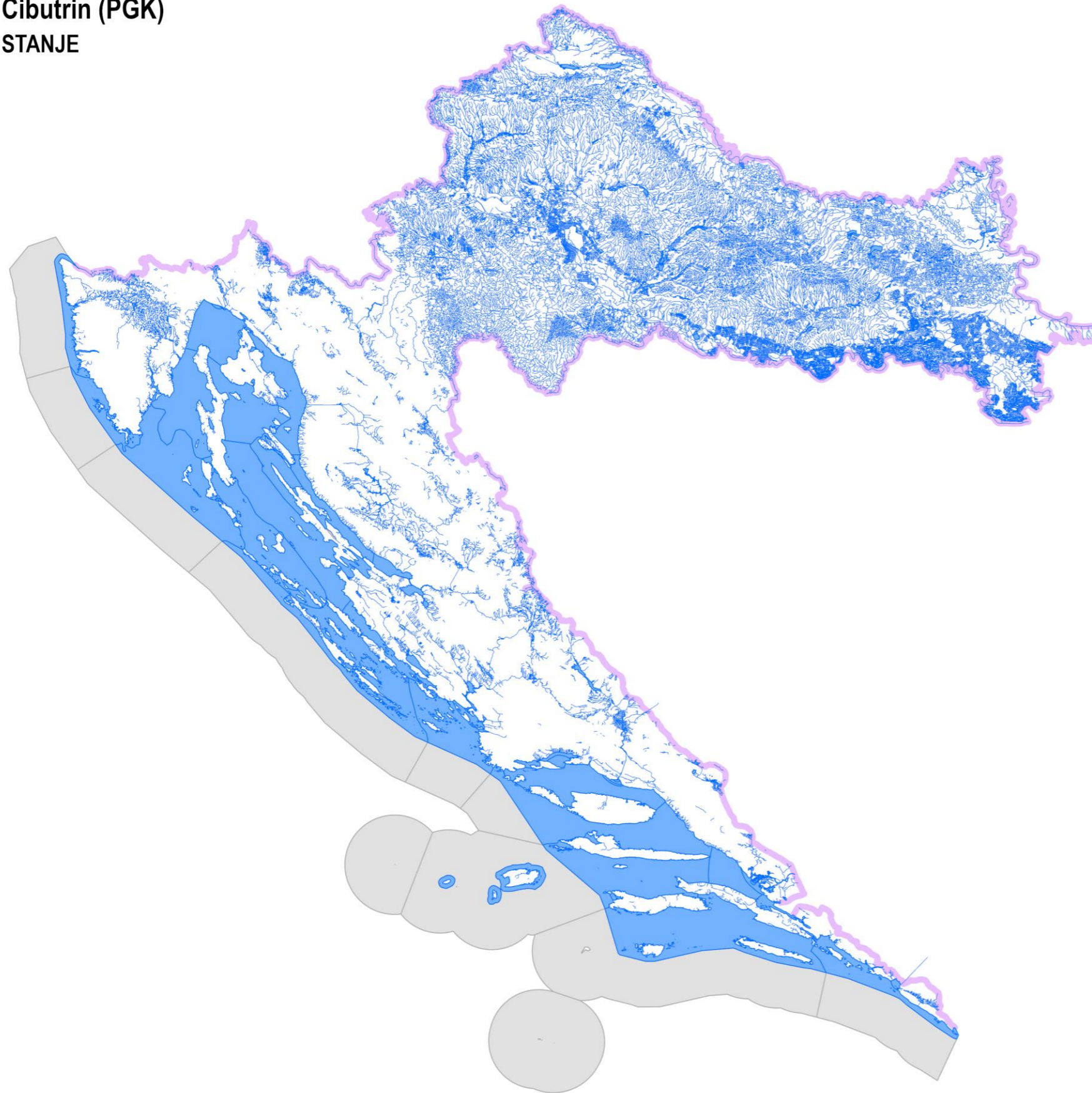
SI 15. Stanje na zaštićenim područjima F, vodna tijela za koja postoji obaveza izvješćivanja

- A. područja zaštite vode namijenjena za ljudsku potrošnju ili rezervirane za te namjene u budućnosti
- B. područja pogodna za zaštitu gospodarski značajnih vodenih organizama

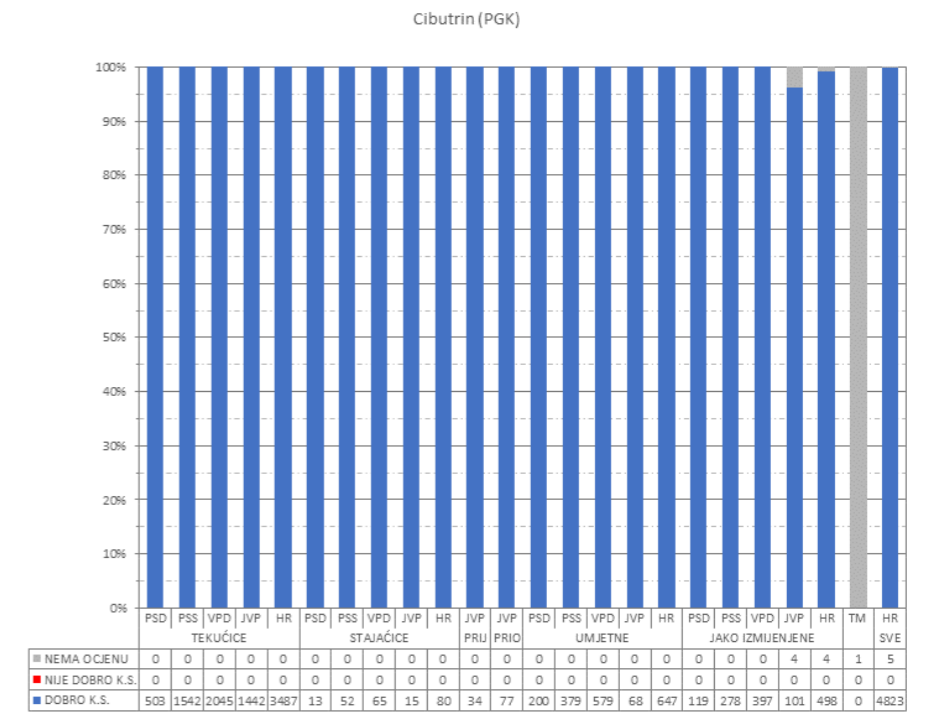
- C. područja za kupanje i rekreaciju
- D. područja podložna eutrofikaciji i područja ranjiva na nitrate

- E. područja namijenjena zaštiti staništa ili vrsta gdje je održavanje ili poboljšanje stanja voda bitan element njihove zaštite
- F. područja loše izmjene voda priobalnim vodama, osjetljivost kojih se ocjenjuje u odnosu na ispuštanje komunalnih otpadnih voda

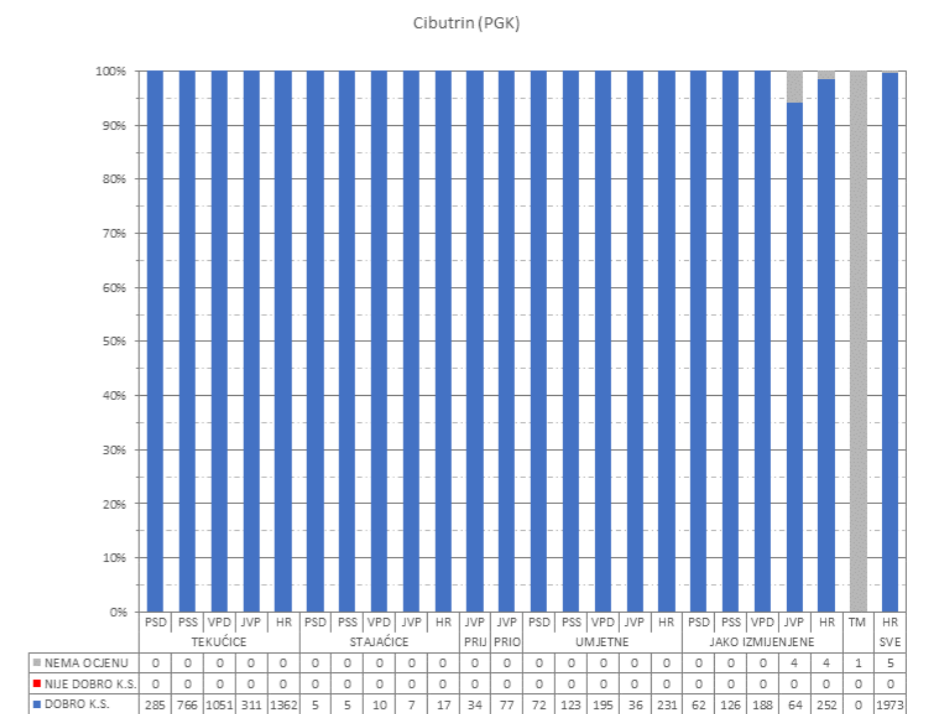
**Cibutrin (PGK)
STANJE**



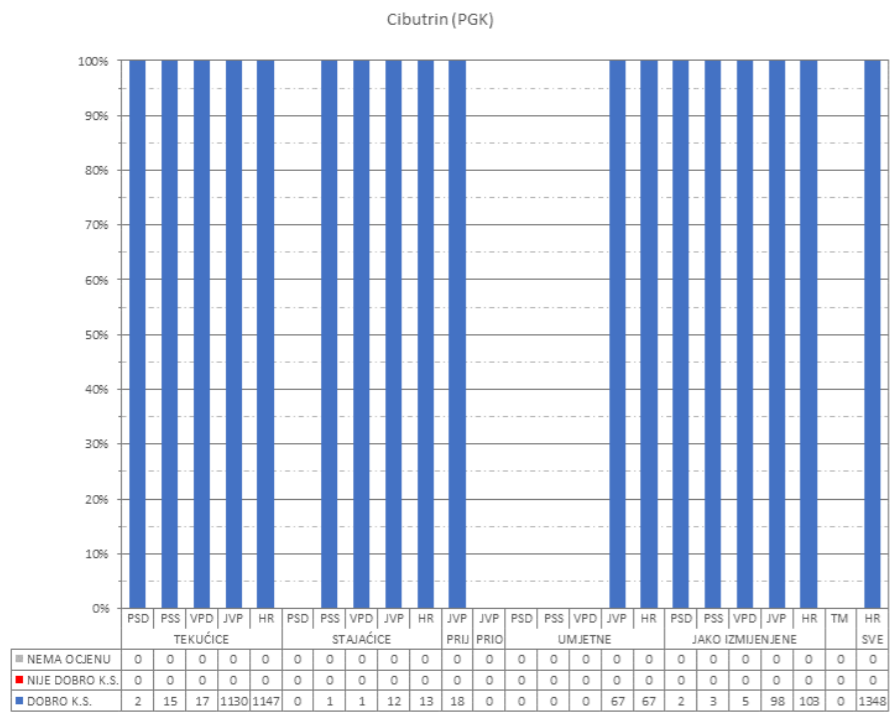
SI 1. Kartografski prikaz stanja vodnih tijela



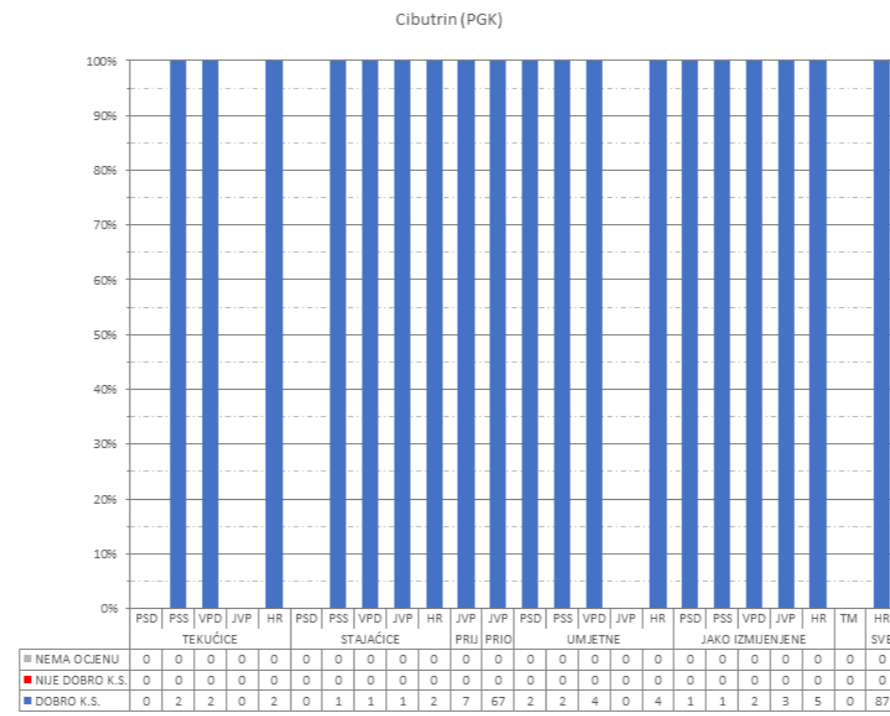
SI 2. Sva vodna tijela



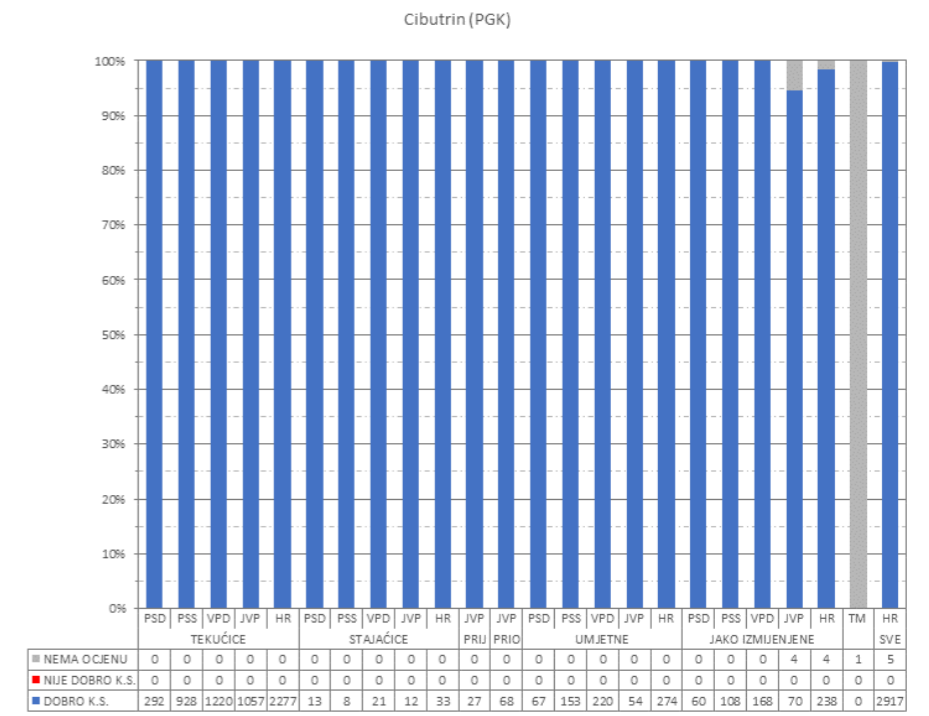
SI 3. Vodna tijela za koja postoji obaveza izvješćivanja



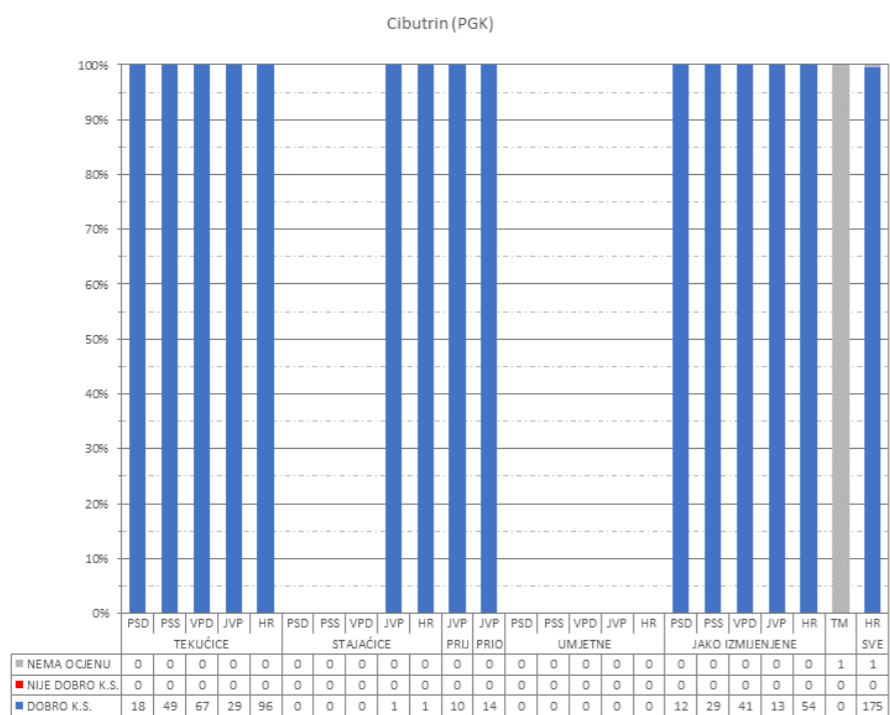
SI 4. Stanje na zaštićenim područjima A, sva vodna tijela



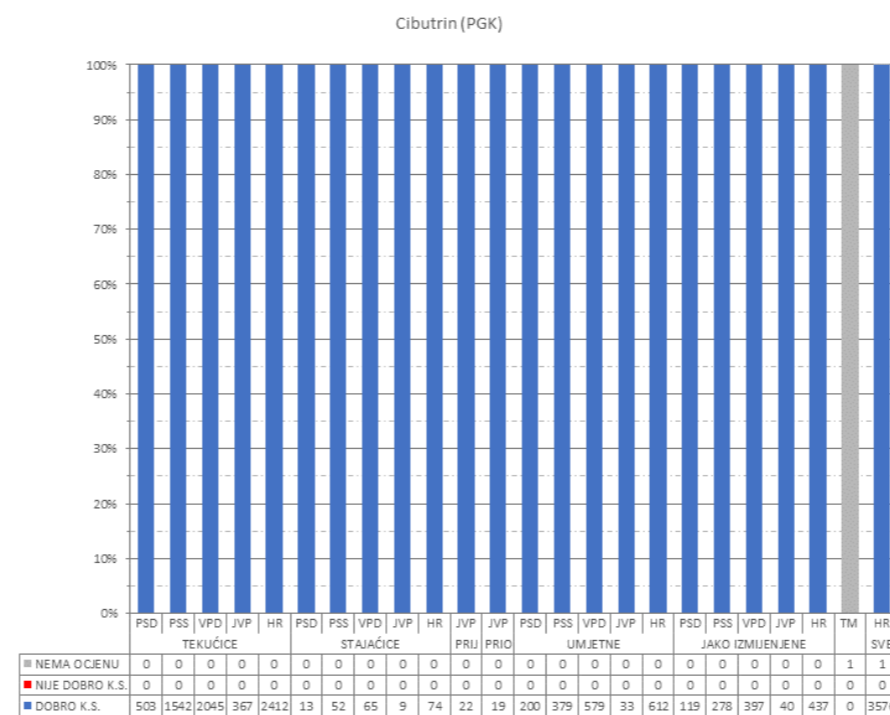
SI 6. Stanje na zaštićenim područjima C, sva vodna tijela



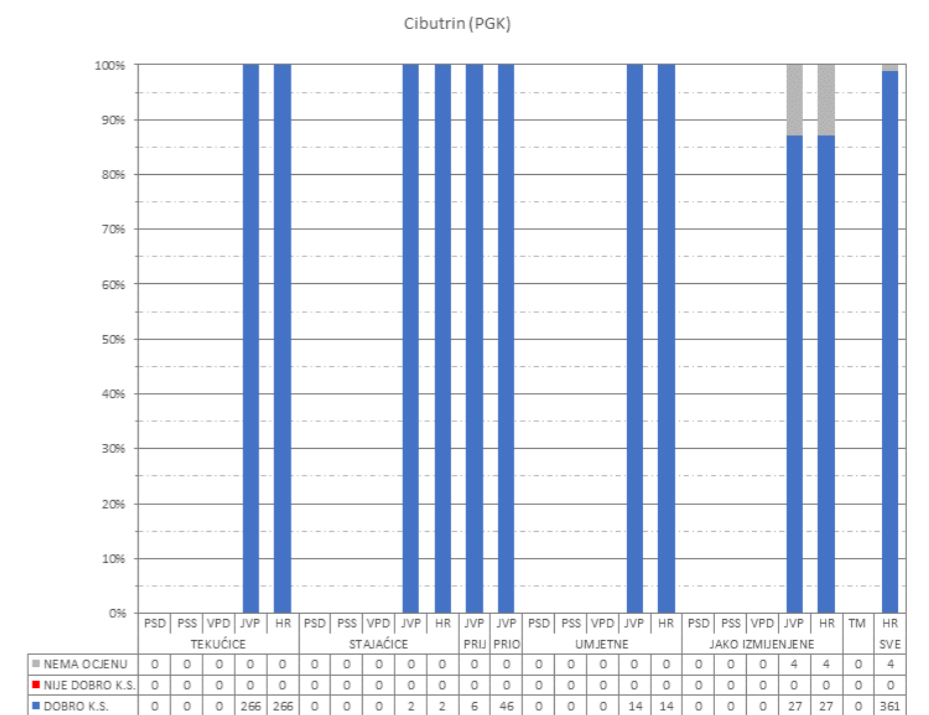
SI 8. Stanje na zaštićenim područjima E, sva vodna tijela



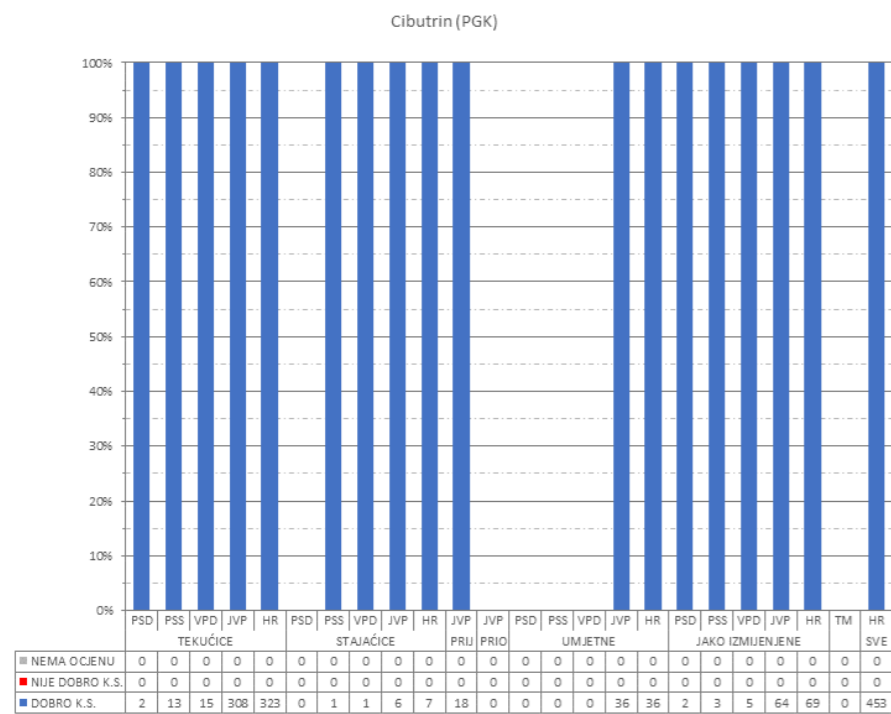
SI 5. Stanje na zaštićenim područjima B, sva vodna tijela



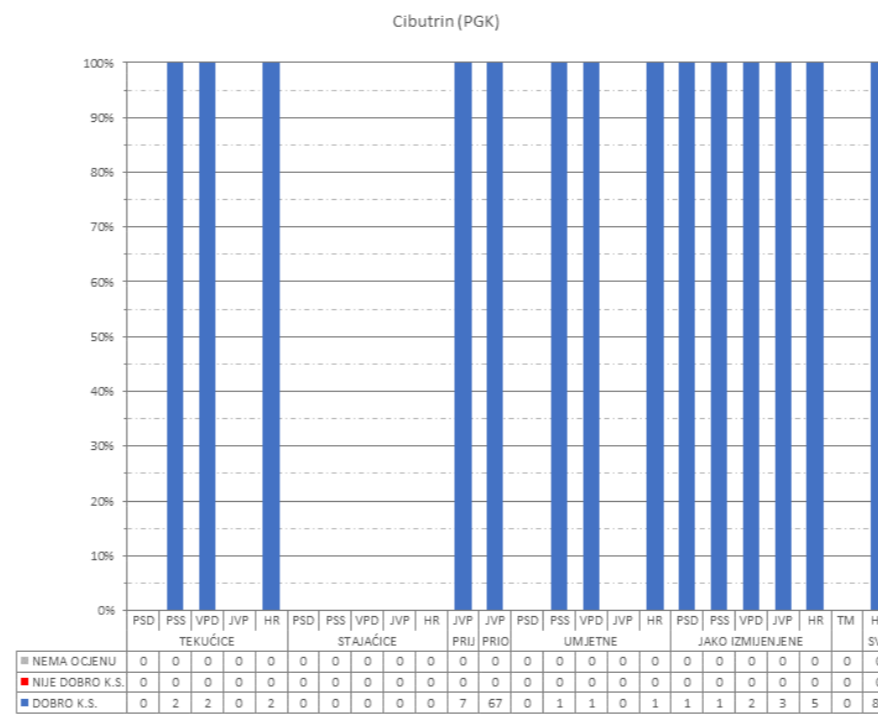
SI 7. Stanje na zaštićenim područjima D, sva vodna tijela



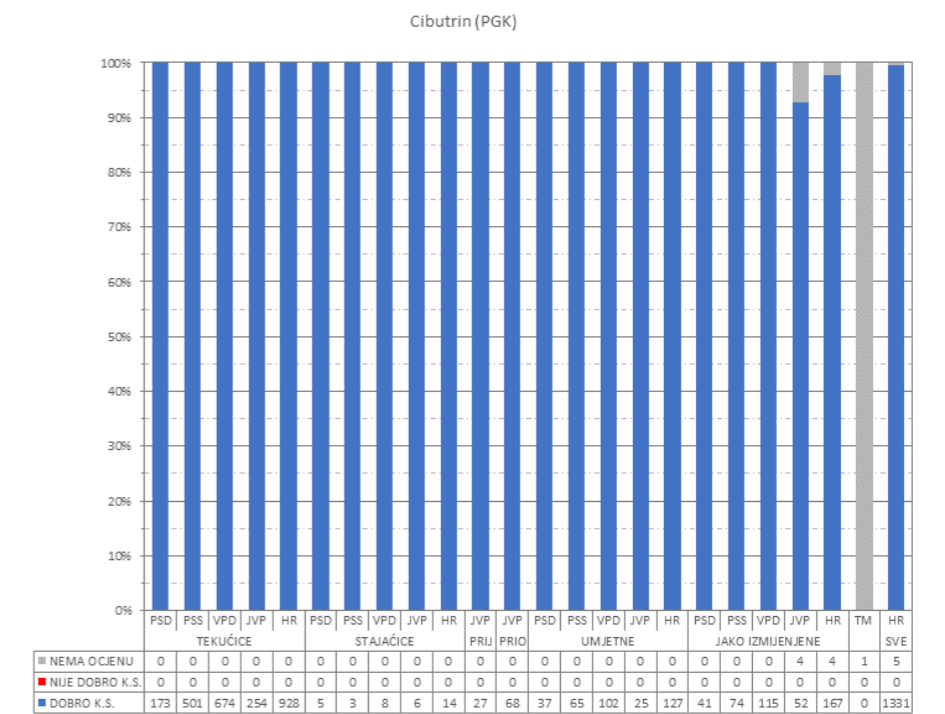
SI 9. Stanje na zaštićenim područjima F, sva vodna tijela




SI 10. Stanje na zaštićenim područjima A, vodna tijela za koja postoji obaveza izvješćivanja



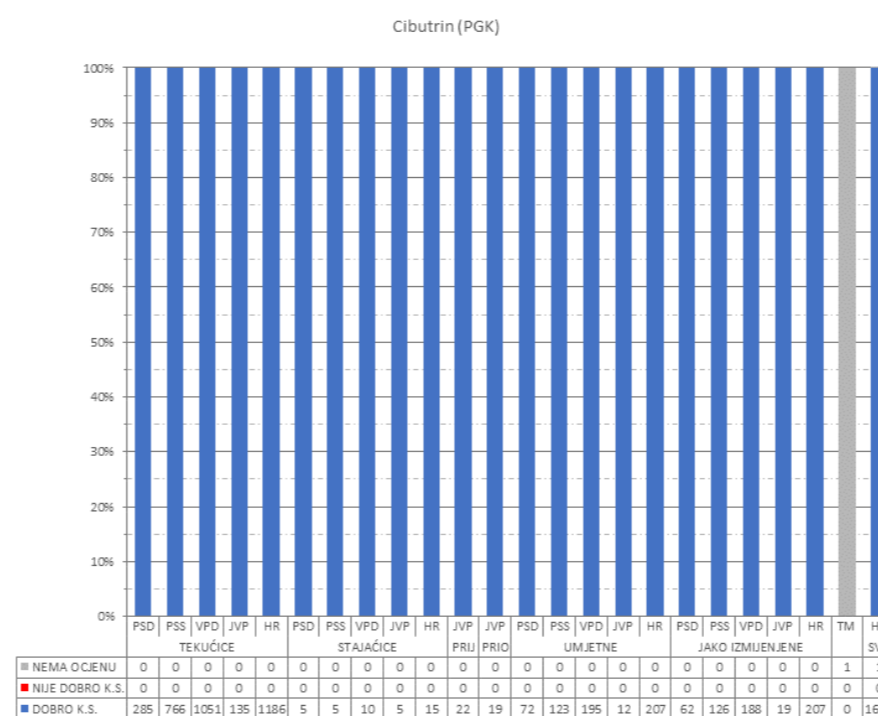
SI 12. Stanje na zaštićenim područjima C, vodna tijela za koja postoji obaveza izvješćivanja



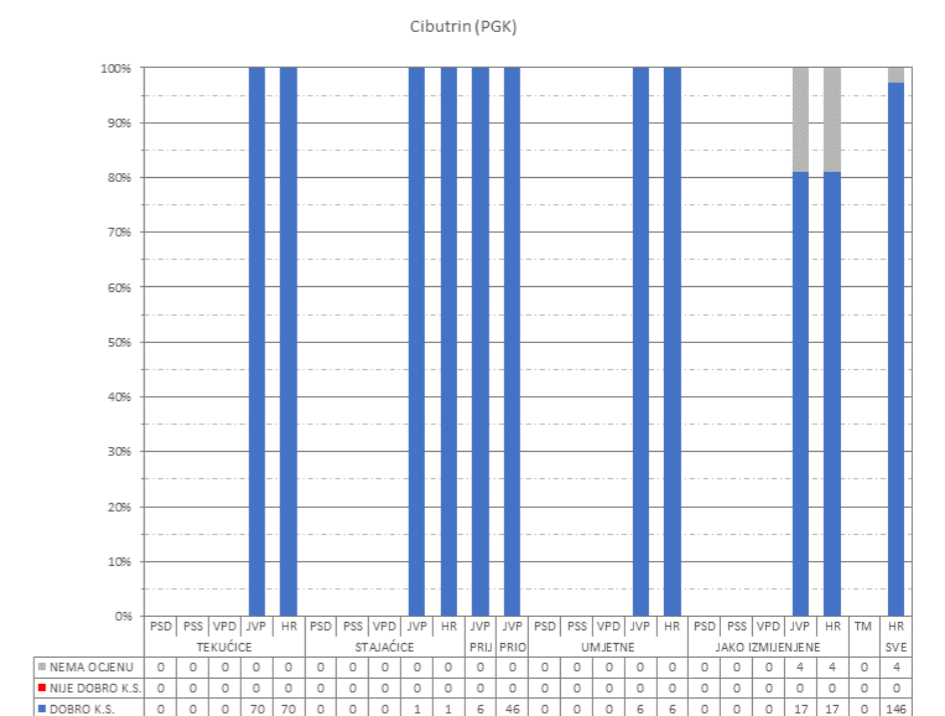
SI 14. Stanje na zaštićenim područjima E, vodna tijela za koja postoji obaveza izvješćivanja



SI 11. Stanje na zaštićenim područjima B, vodna tijela za koja postoji obaveza izvješćivanja



SI 13. Stanje na zaštićenim područjima D, vodna tijela za koja postoji obaveza izvješćivanja



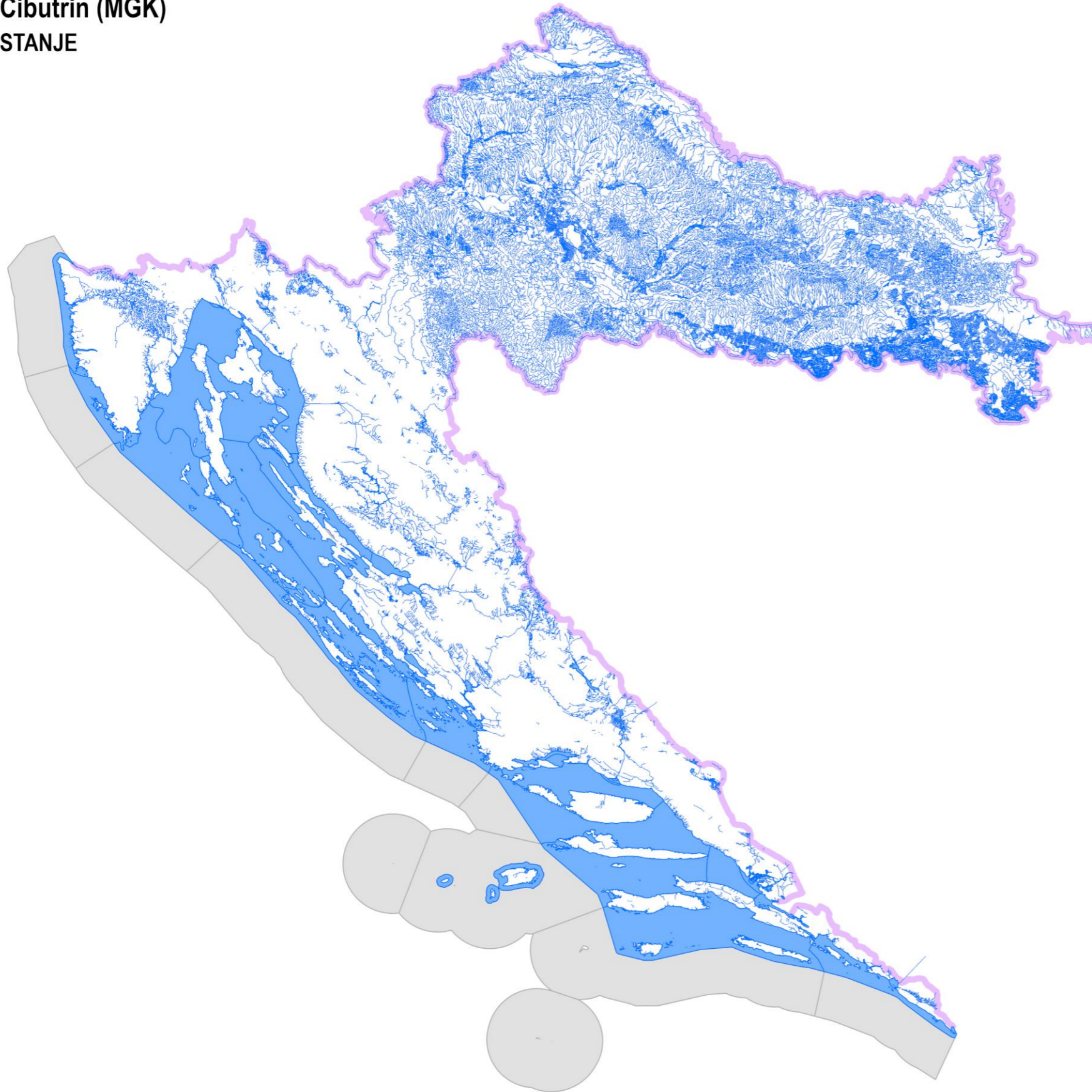
SI 15. Stanje na zaštićenim područjima F, vodna tijela za koja postoji obaveza izvješćivanja

- A. područja zaštite vode namijenjena za ljudsku potrošnju ili rezervirane za te namjene u budućnosti
- B. područja pogodna za zaštitu gospodarski značajnih vodenih organizama

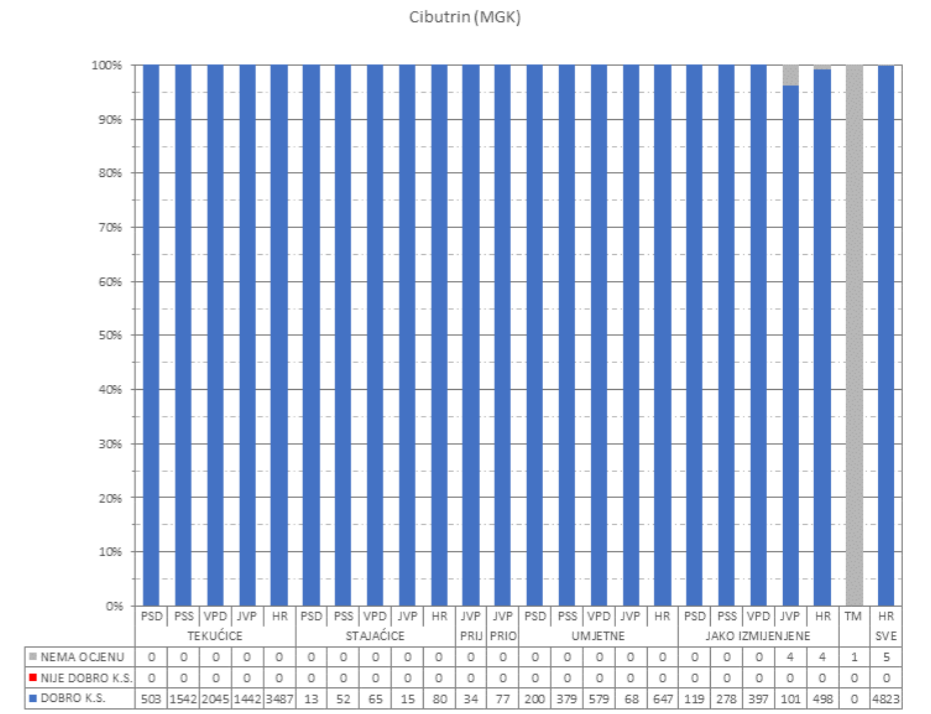
- C. područja za kupanje i rekreaciju
- D. područja podložna eutrofikaciji i područja ranjiva na nitrata

- E. područja namijenjena zaštiti staništa ili vrsta gdje je održavanje ili poboljšanje stanja voda bitan element njihove zaštite
- F. područja loše izmjene voda priobalnim vodama, osjetljivost kojih se ocjenjuje u odnosu na ispuštanje komunalnih otpadnih voda

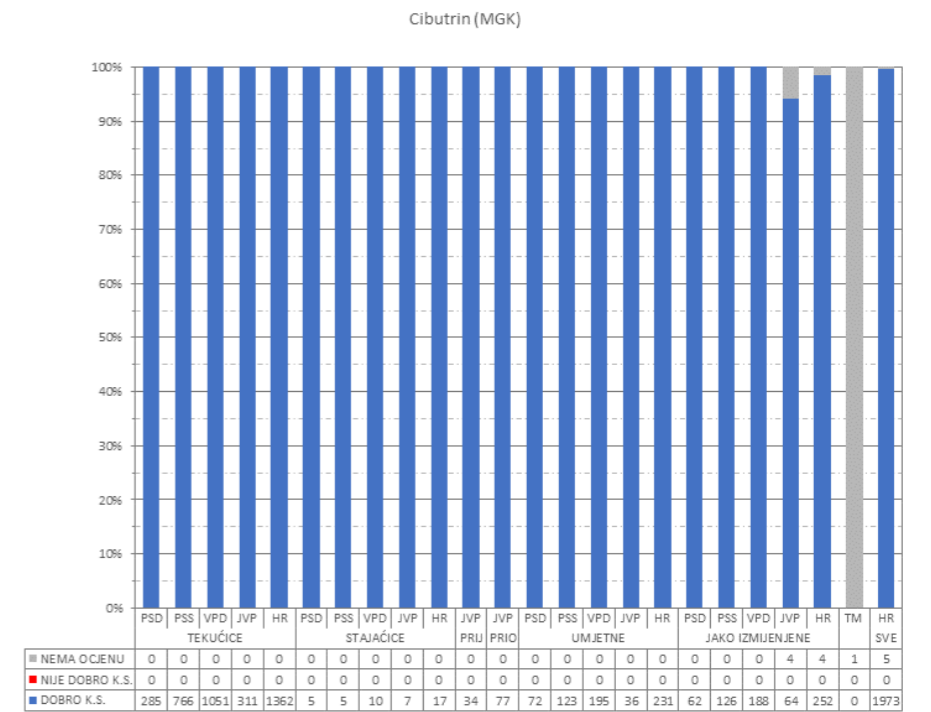
**Cibutrin (MGK)
STANJE**



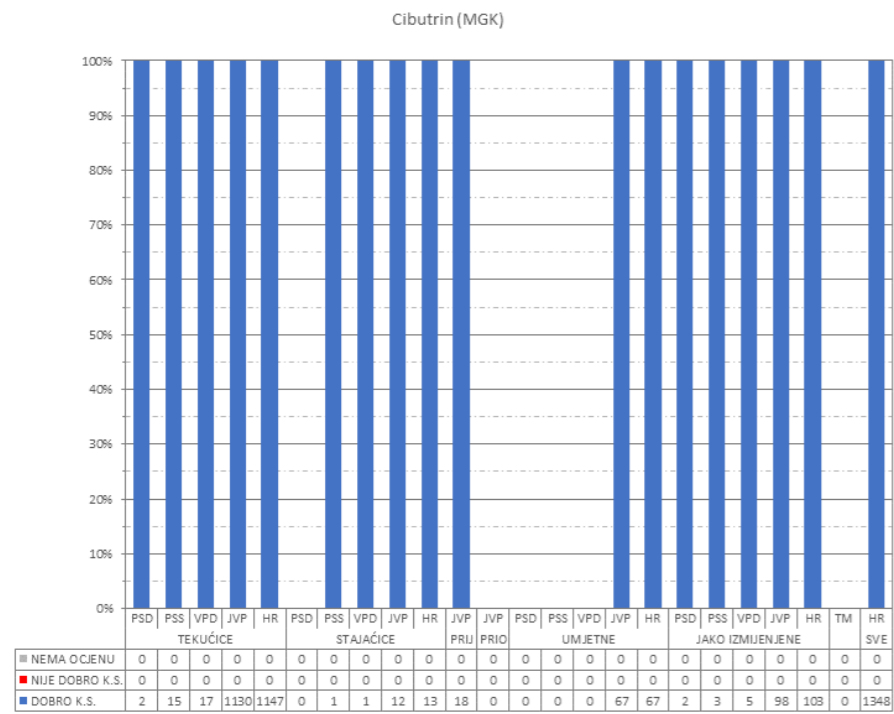
SI 1. Kartografski prikaz stanja vodnih tijela



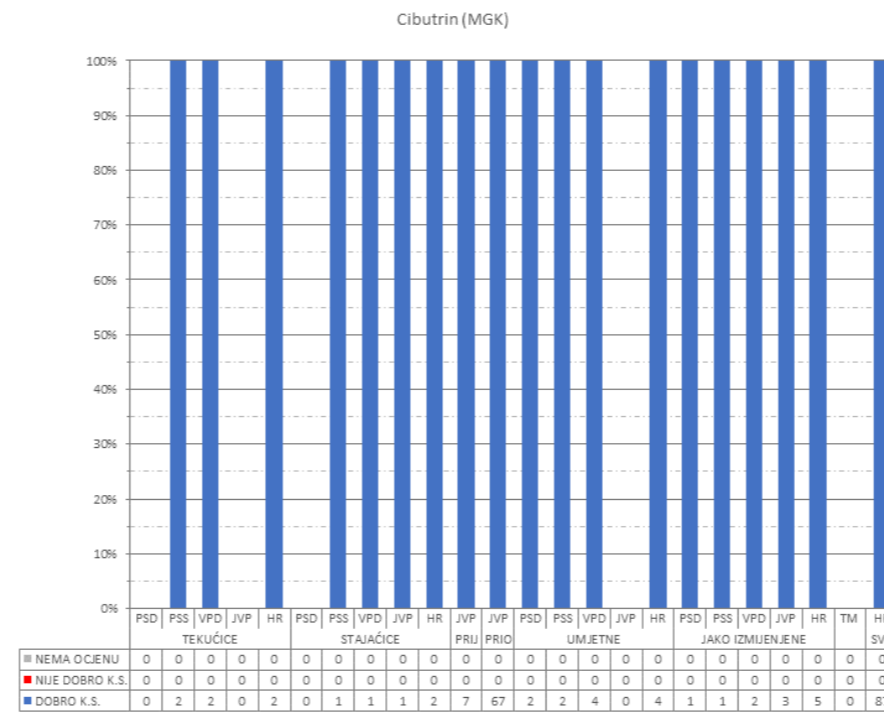
SI 2. Sva vodna tijela



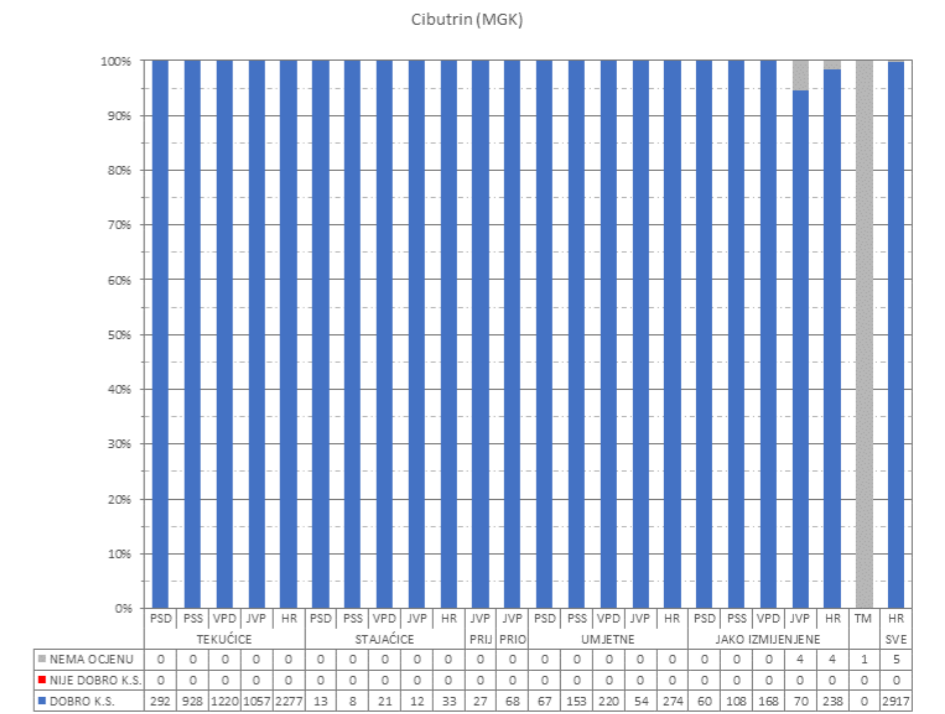
SI 3. Vodna tijela za koja postoji obaveza izvješćivanja



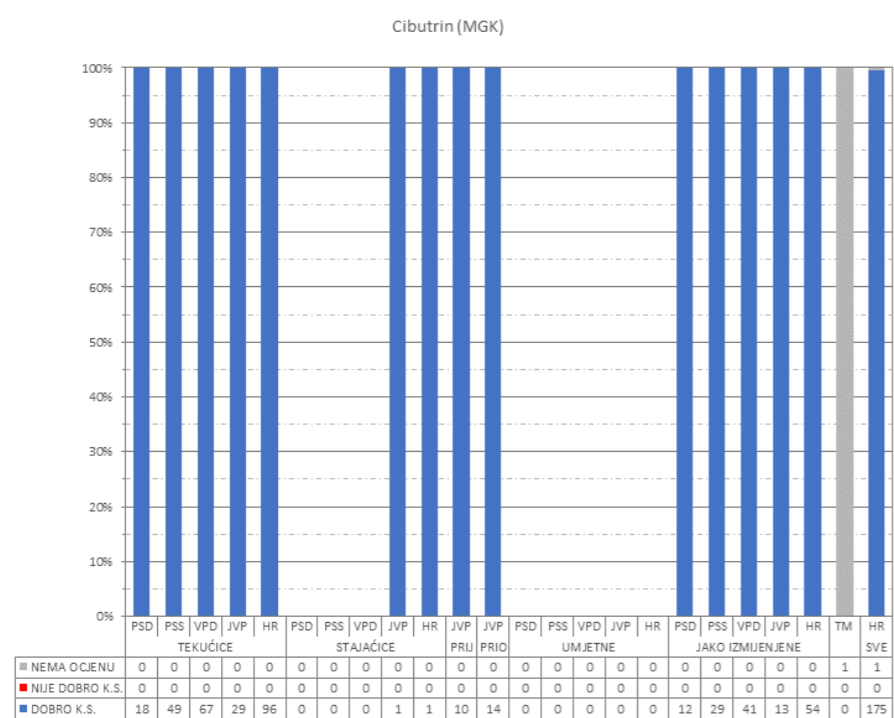
SI 4. Stanje na zaštićenim područjima A, sva vodna tijela



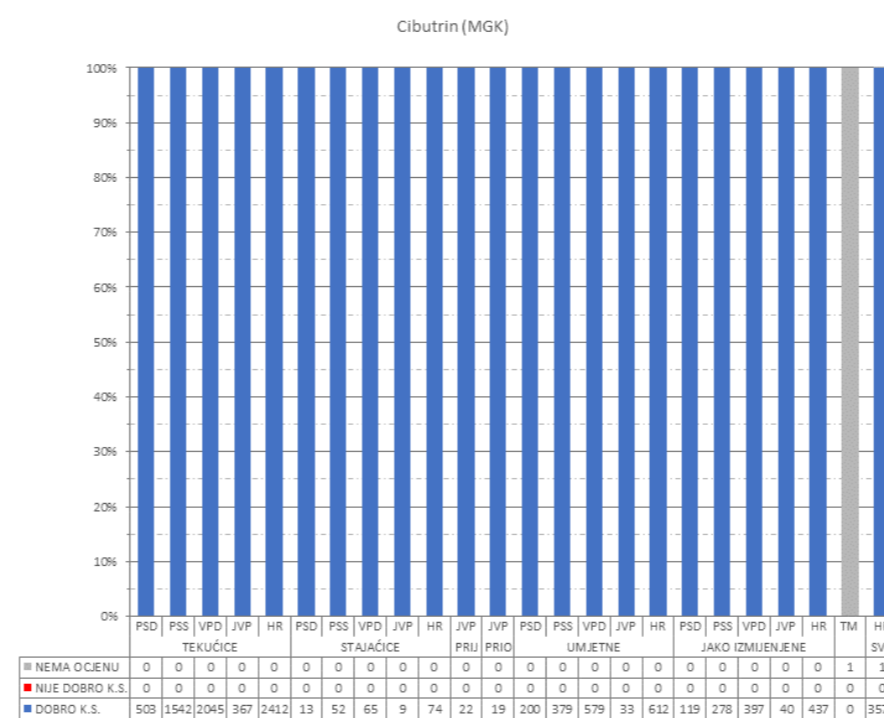
SI 6. Stanje na zaštićenim područjima C, sva vodna tijela



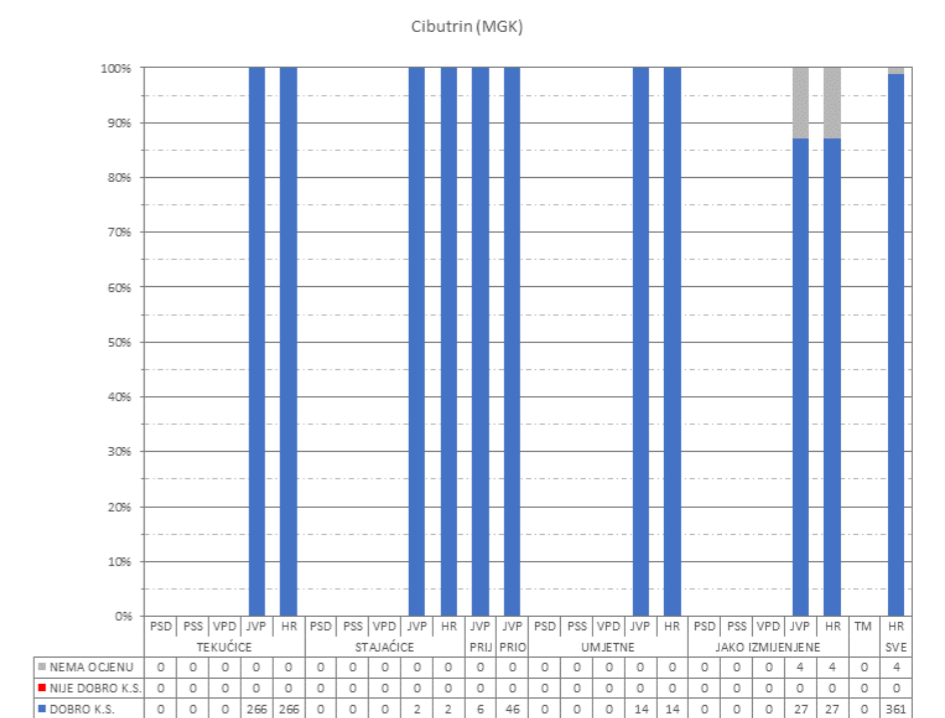
SI 8. Stanje na zaštićenim područjima E, sva vodna tijela



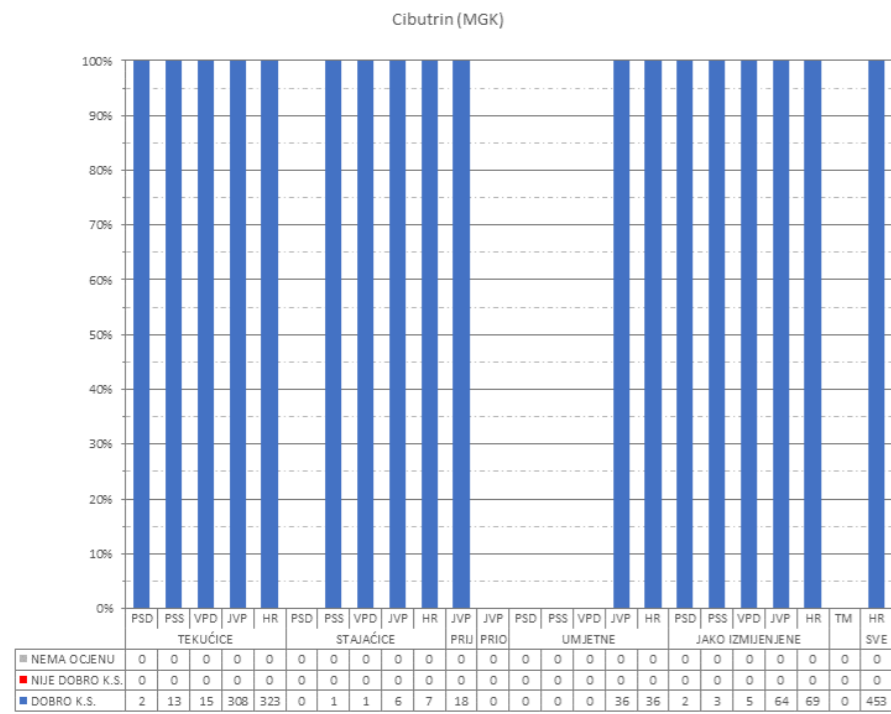
SI 5. Stanje na zaštićenim područjima B, sva vodna tijela



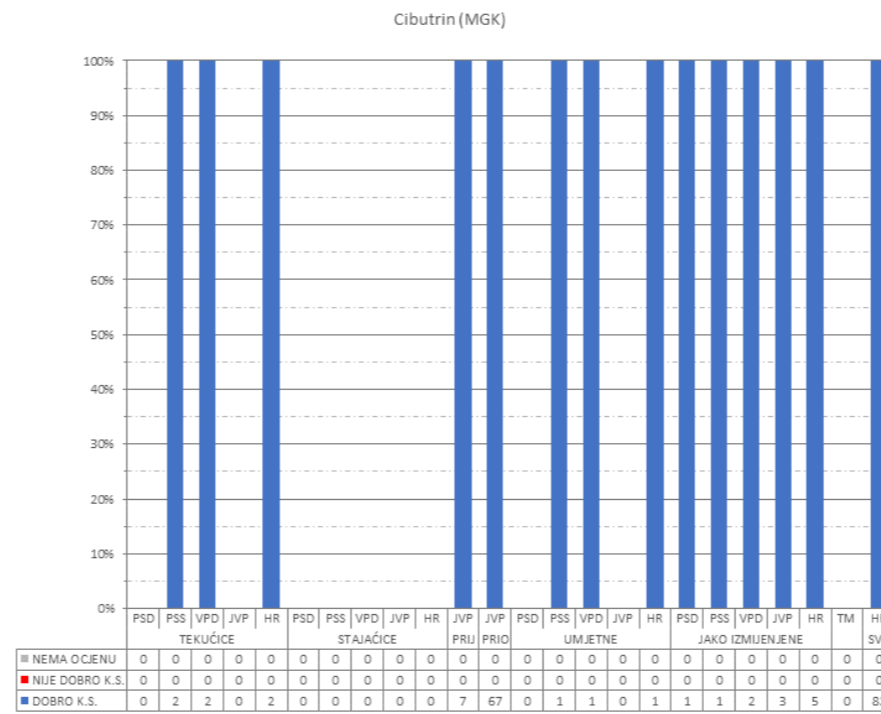
SI 7. Stanje na zaštićenim područjima D, sva vodna tijela



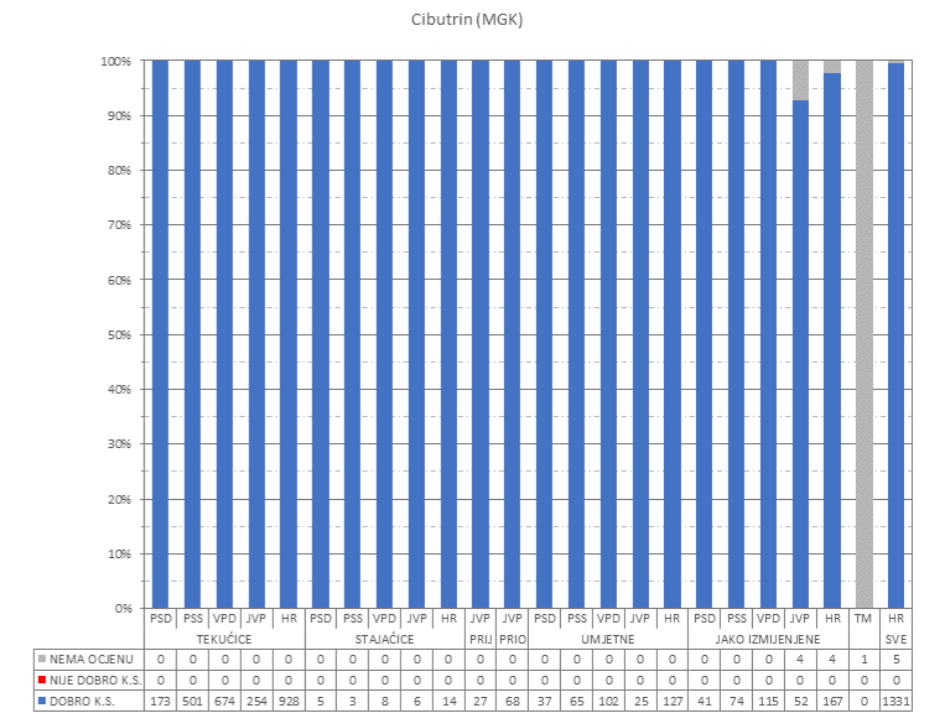
SI 9. Stanje na zaštićenim područjima F, sva vodna tijela



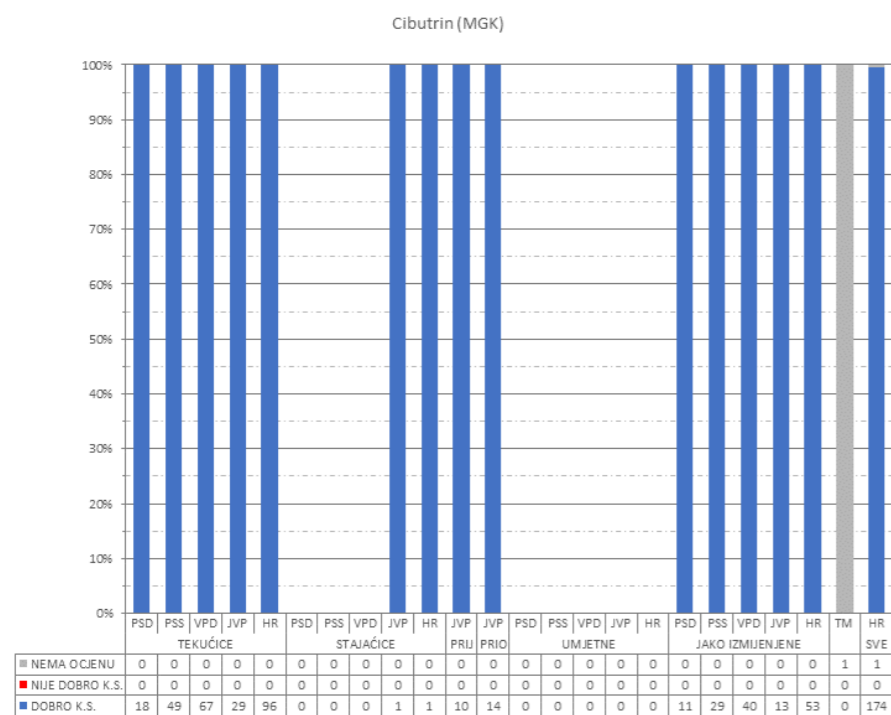
SI 10. Stanje na zaštićenim područjima A, vodna tijela za koja postoji obaveza izvješćivanja



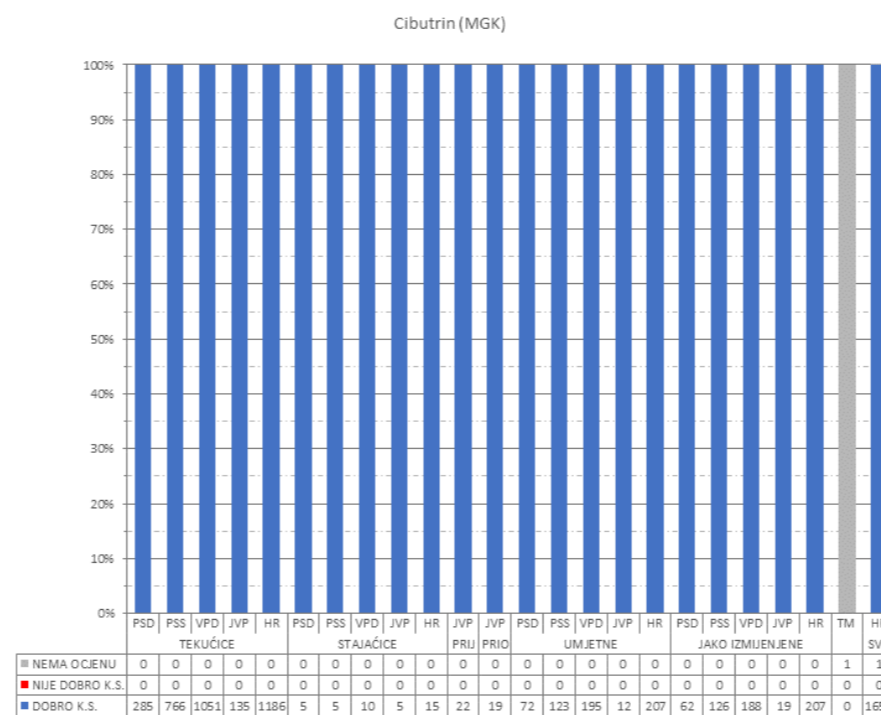
SI 12. Stanje na zaštićenim područjima C, vodna tijela za koja postoji obaveza izvješćivanja



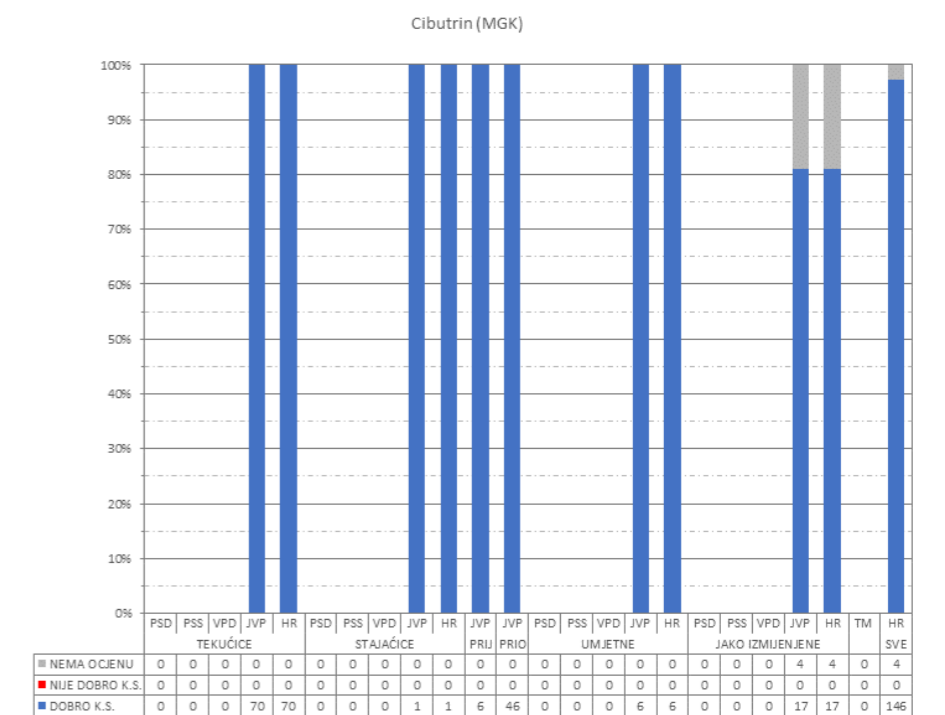
SI 14. Stanje na zaštićenim područjima E, vodna tijela za koja postoji obaveza izvješćivanja



SI 11. Stanje na zaštićenim područjima B, vodna tijela za koja postoji obaveza izvješćivanja



SI 13. Stanje na zaštićenim područjima D, vodna tijela za koja postoji obaveza izvješćivanja



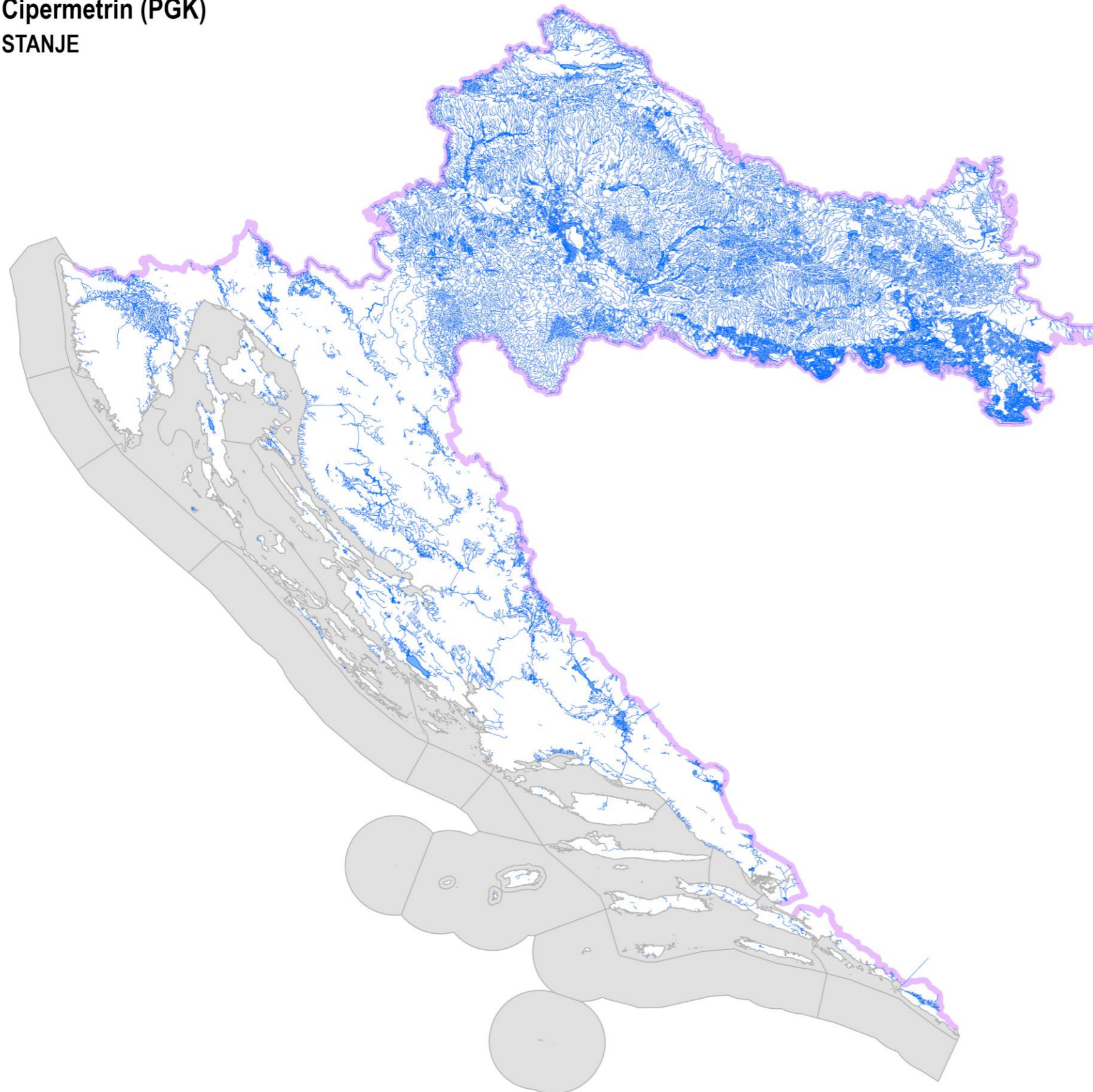
SI 15. Stanje na zaštićenim područjima F, vodna tijela za koja postoji obaveza izvješćivanja

- A. područja zaštite vode namijenjena za ljudsku potrošnju ili rezervirane za te namjene u budućnosti
- B. područja pogodna za zaštitu gospodarski značajnih vodenih organizama

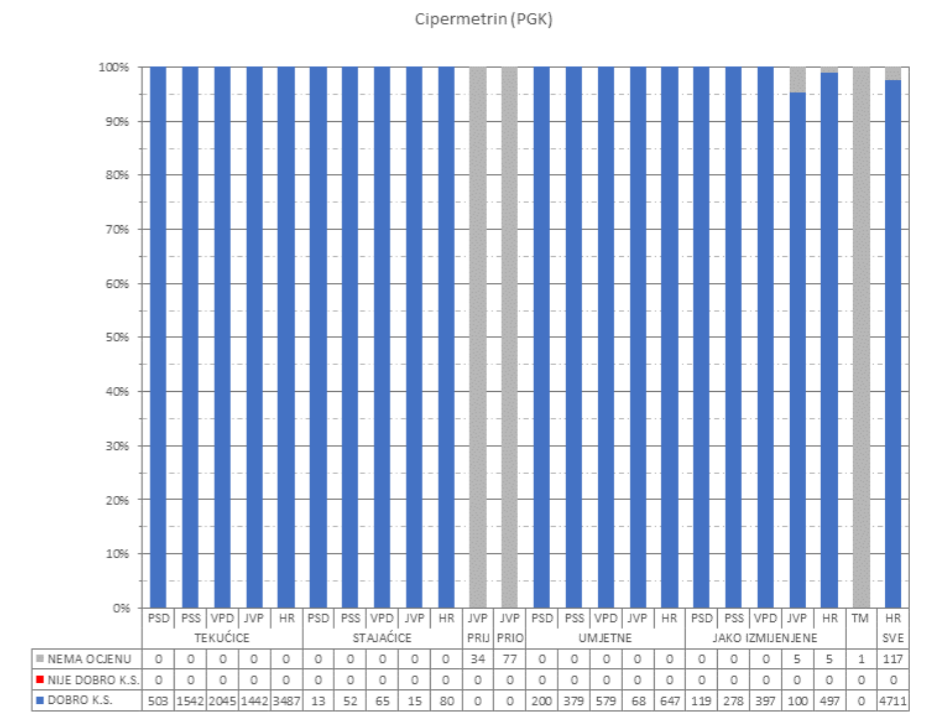
- C. područja za kupanje i rekreaciju
- D. područja podložna eutrofikaciji i područja ranjiva na nitrate

- E. područja namijenjena zaštiti staništa ili vrsta gdje je održavanje ili poboljšanje stanja voda bitan element njihove zaštite
- F. područja loše izmjene voda priobalnim vodama, osjetljivost kojih se ocjenjuje u odnosu na ispuštanje komunalnih otpadnih voda

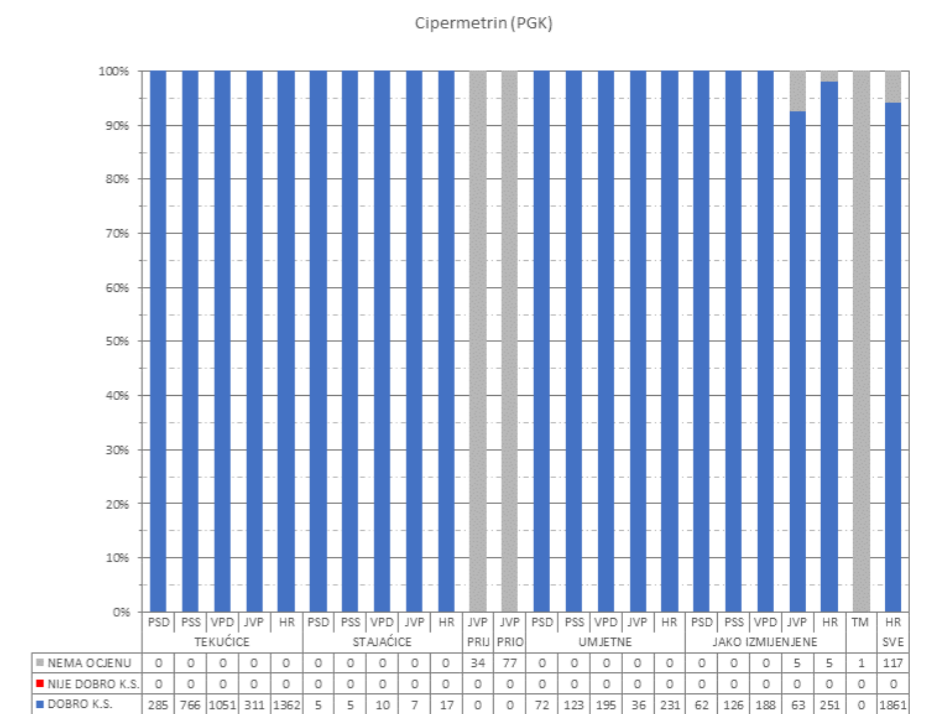
Cipermetrin (PGK) STANJE



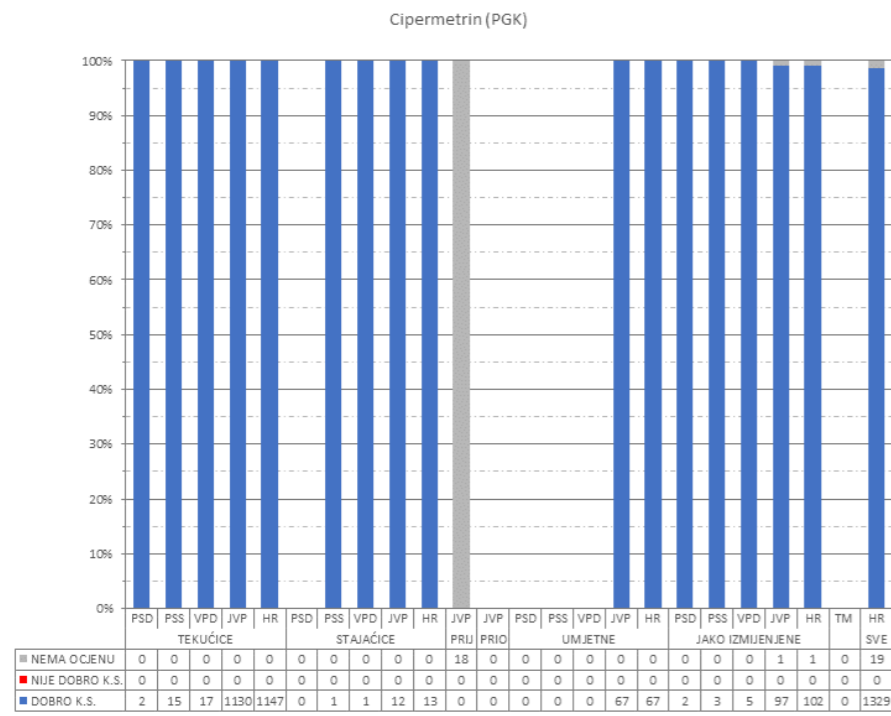
SI 1. Kartografski prikaz stanja vodnih tijela



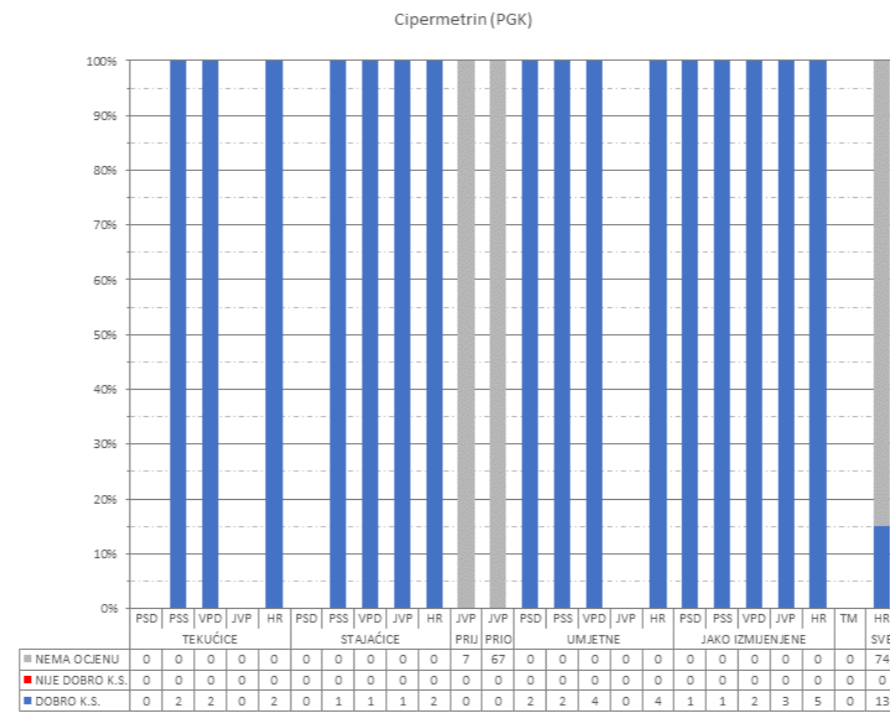
SI 2. Sva vodna tijela



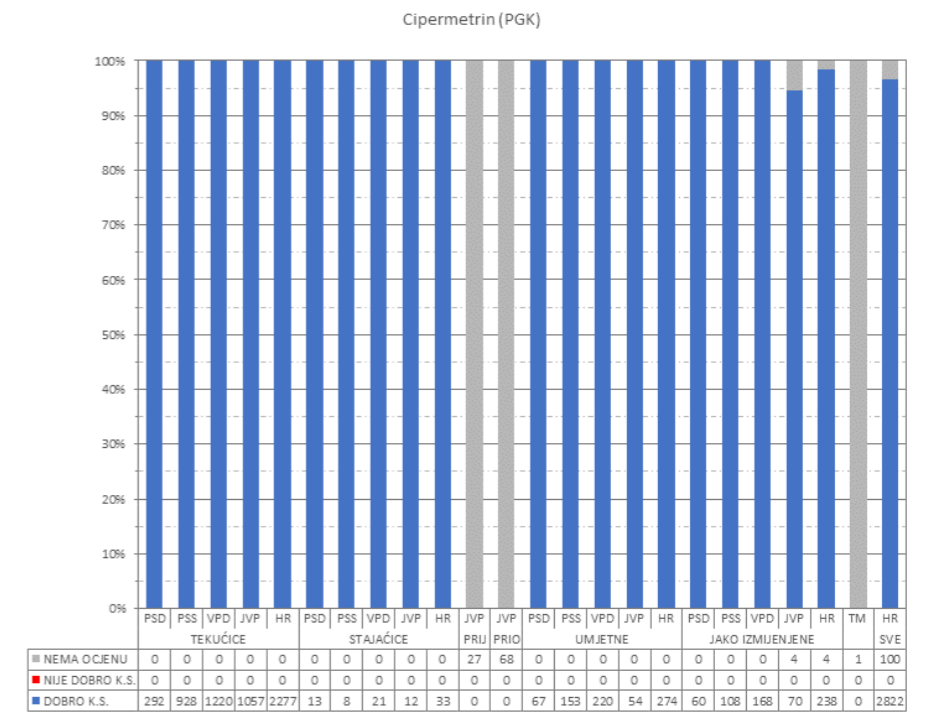
SI 3. Vodna tijela za koja postoji obaveza izvješćivanja



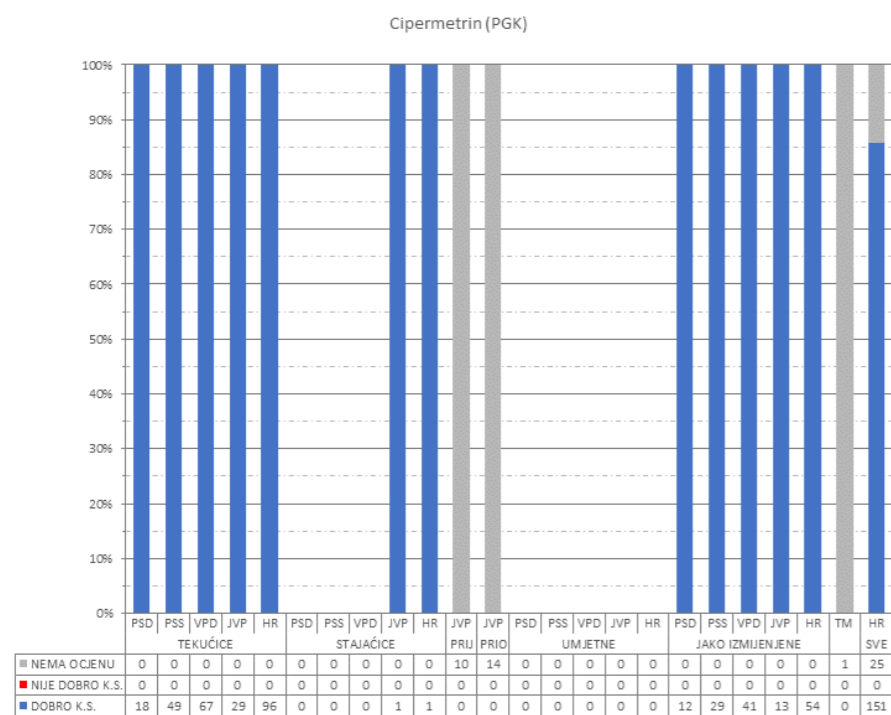
SI 4. Stanje na zaštićenim područjima A, sva vodna tijela



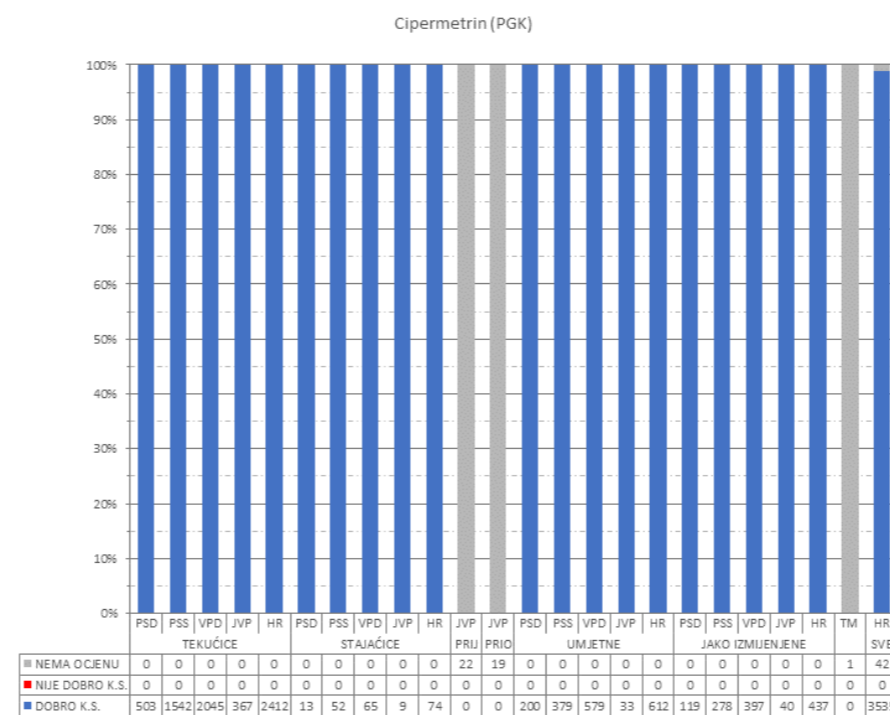
SI 6. Stanje na zaštićenim područjima C, sva vodna tijela



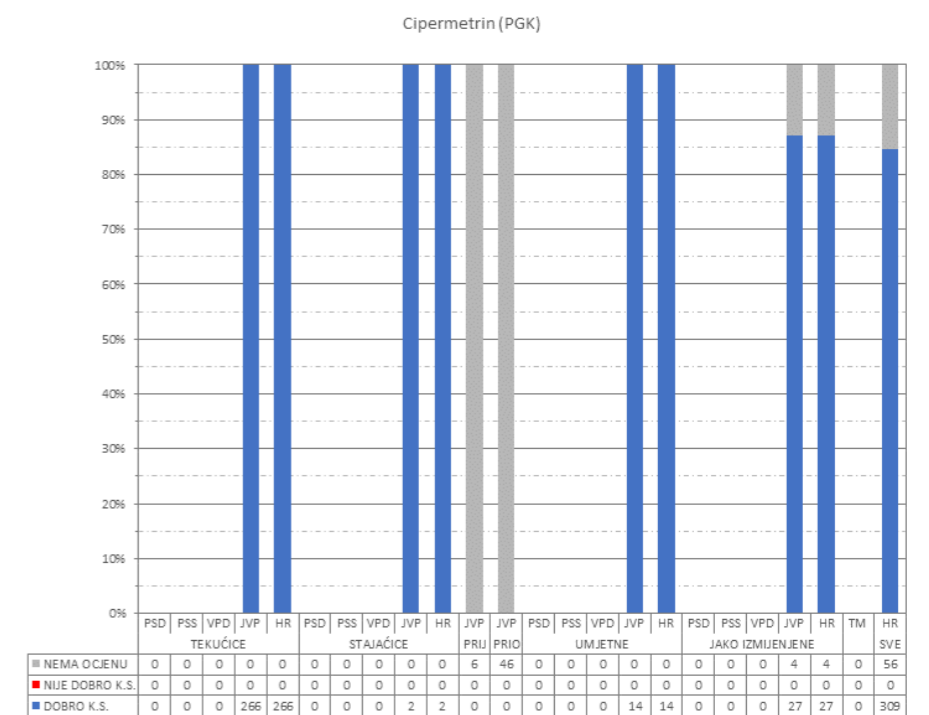
SI 8. Stanje na zaštićenim područjima E, sva vodna tijela



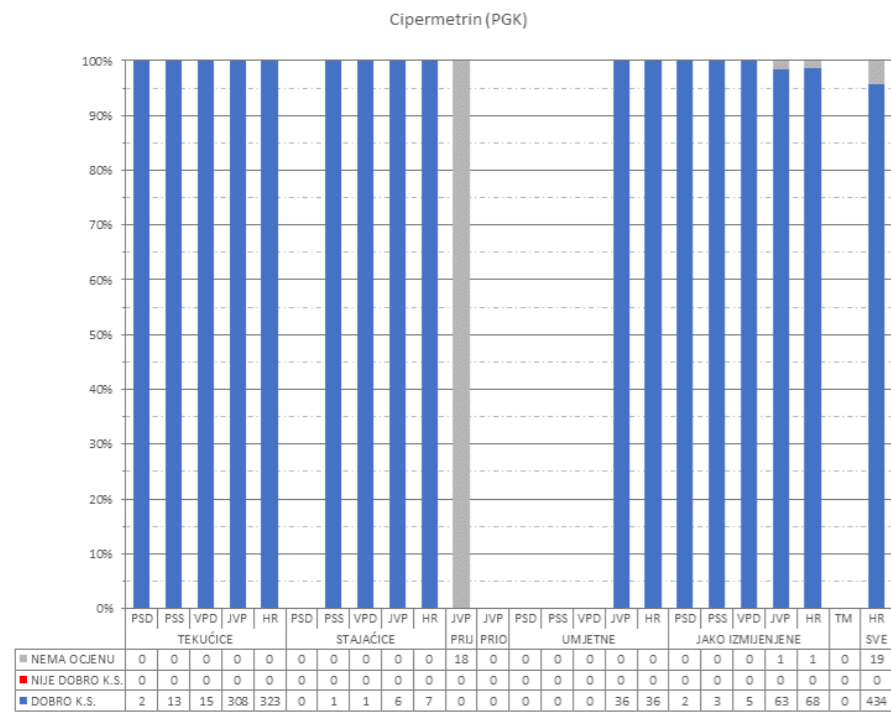
SI 5. Stanje na zaštićenim područjima B, sva vodna tijela



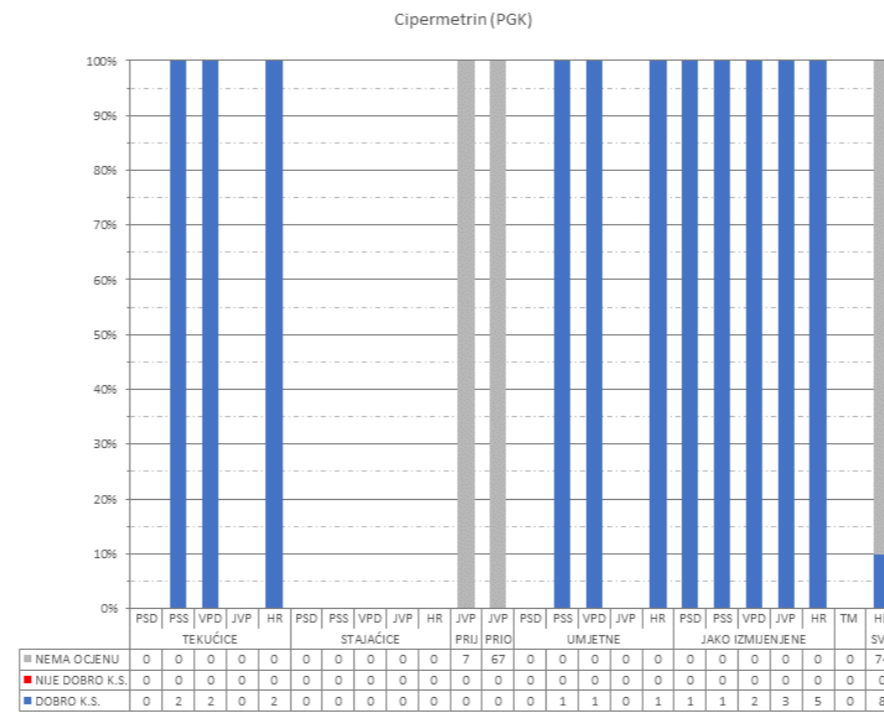
SI 7. Stanje na zaštićenim područjima D, sva vodna tijela



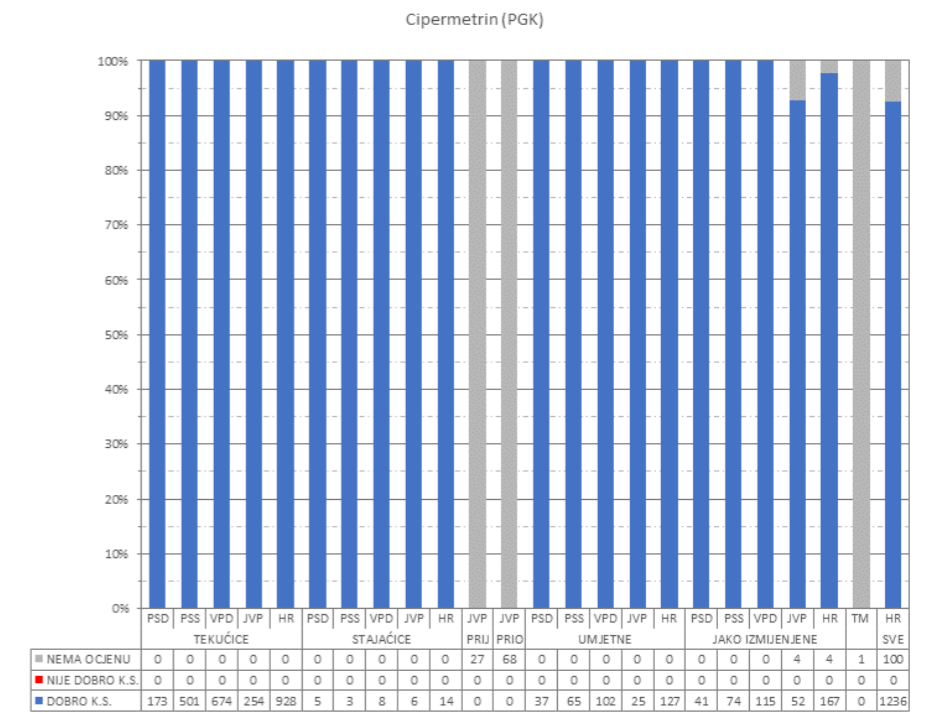
SI 9. Stanje na zaštićenim područjima F, sva vodna tijela



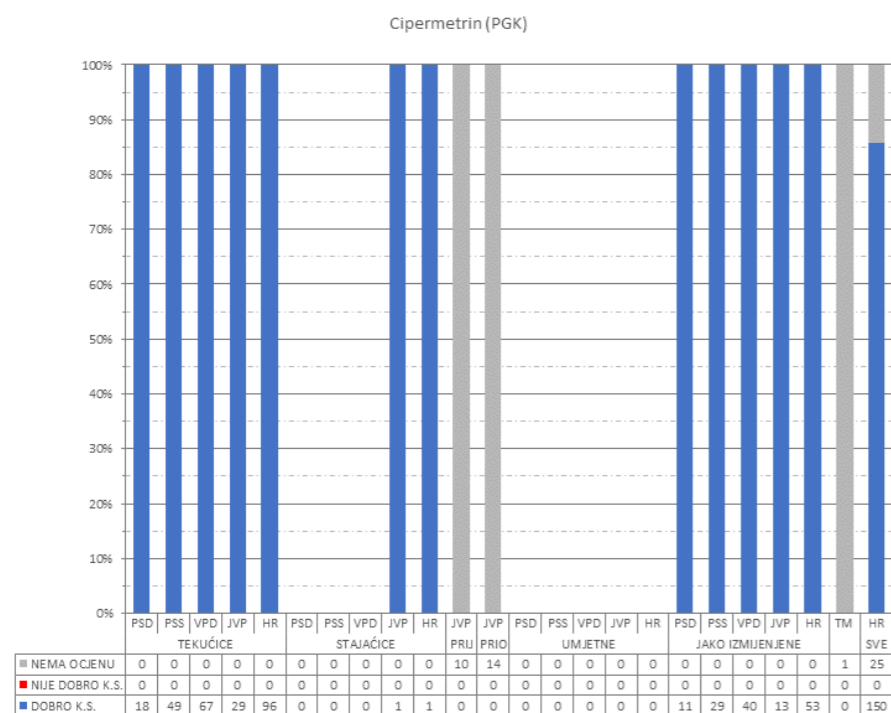
SI 10. Stanje na zaštićenim područjima A, vodna tijela za koja postoji obaveza izvješćivanja



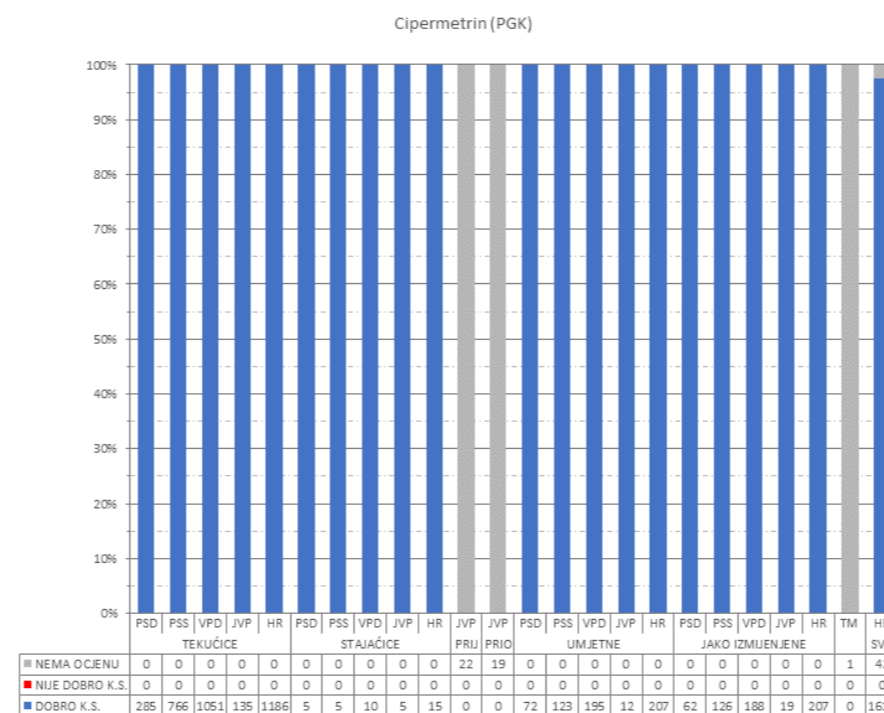
SI 12. Stanje na zaštićenim područjima C, vodna tijela za koja postoji obaveza izvješćivanja



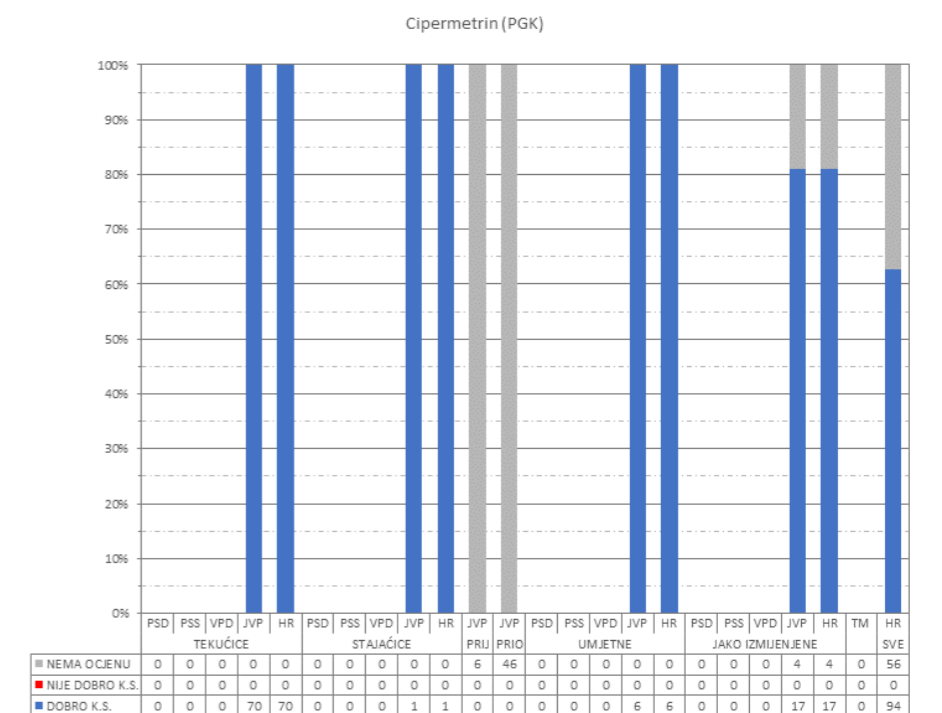
SI 14. Stanje na zaštićenim područjima E, vodna tijela za koja postoji obaveza izvješćivanja



SI 11. Stanje na zaštićenim područjima B, vodna tijela za koja postoji obaveza izvješćivanja



SI 13. Stanje na zaštićenim područjima D, vodna tijela za koja postoji obaveza izvješćivanja



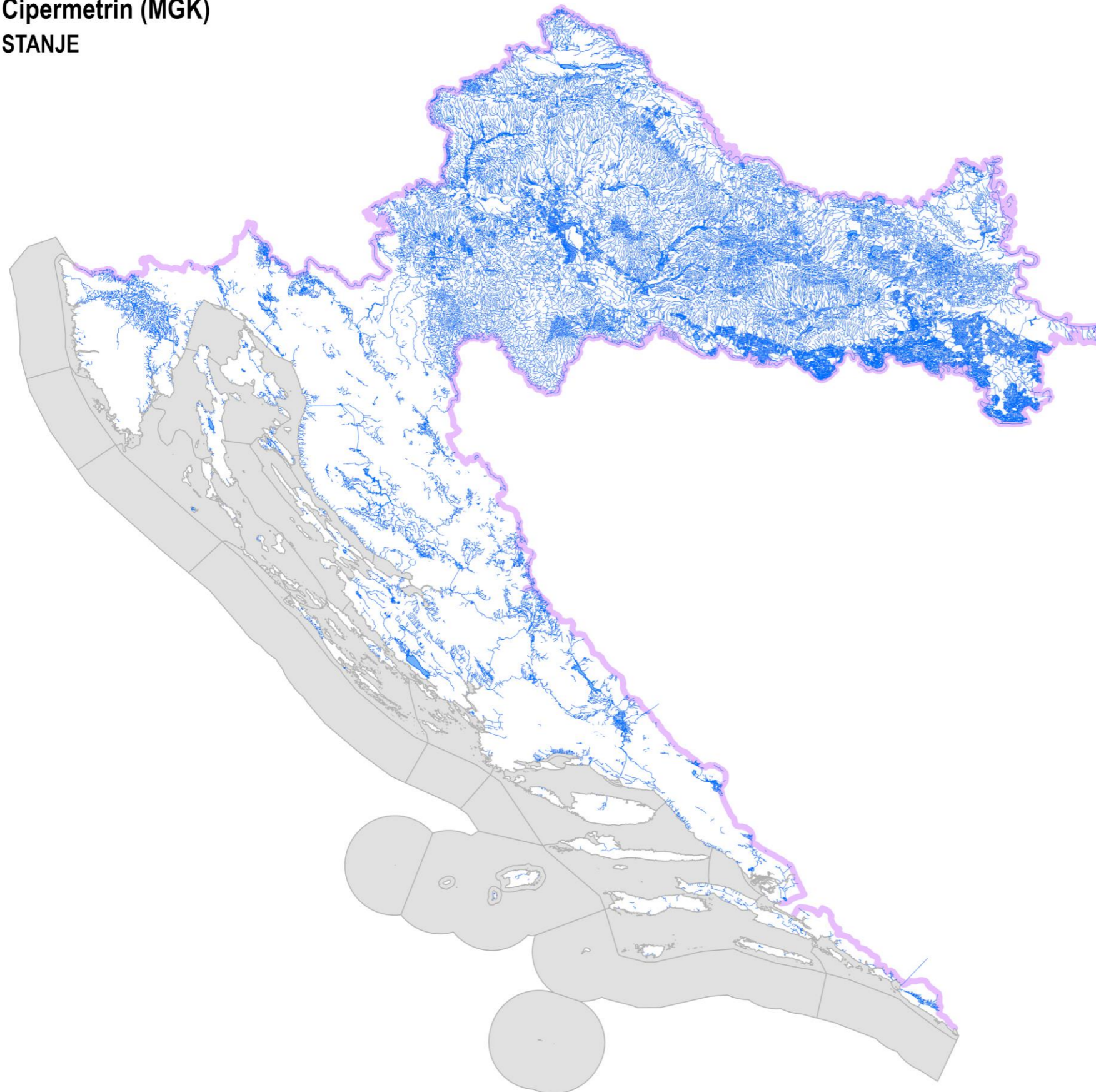
SI 15. Stanje na zaštićenim područjima F, vodna tijela za koja postoji obaveza izvješćivanja

- A. područja zaštite vode namijenjena za ljudsku potrošnju ili rezervirane za te namjene u budućnosti
- B. područja pogodna za zaštitu gospodarski značajnih vodenih organizama

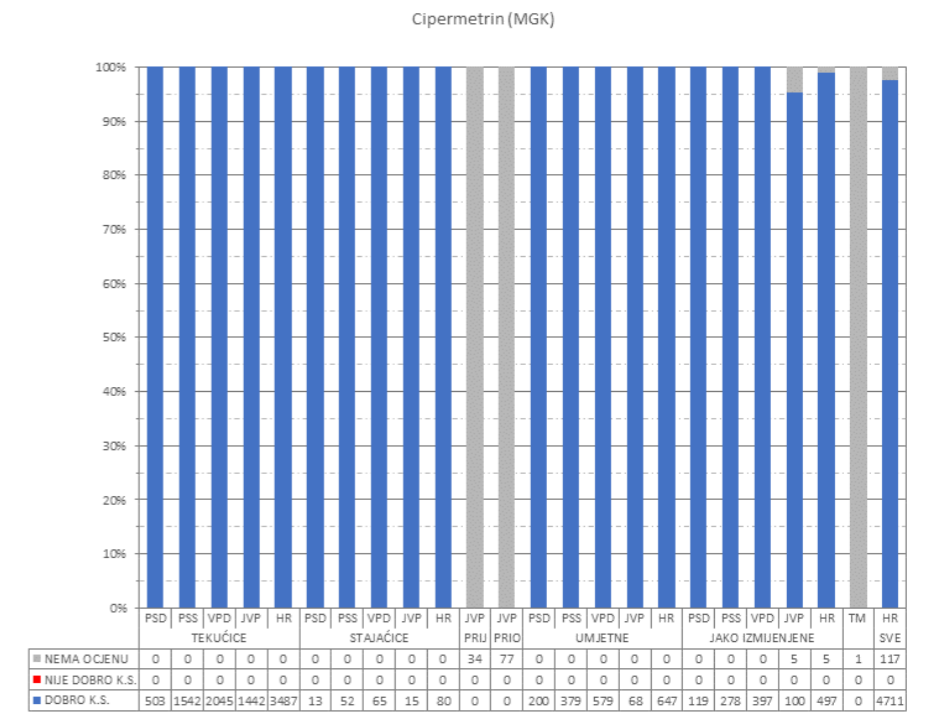
- C. područja za kupanje i rekreaciju
- D. područja podložna eutrofikaciji i područja ranjiva na nitrata

- E. područja namijenjena zaštiti staništa ili vrsta gdje je održavanje ili poboljšanje stanja voda bitan element njihove zaštite
- F. područja loše izmjene voda priobalnim vodama, osjetljivost kojih se ocjenjuje u odnosu na ispuštanje komunalnih otpadnih voda

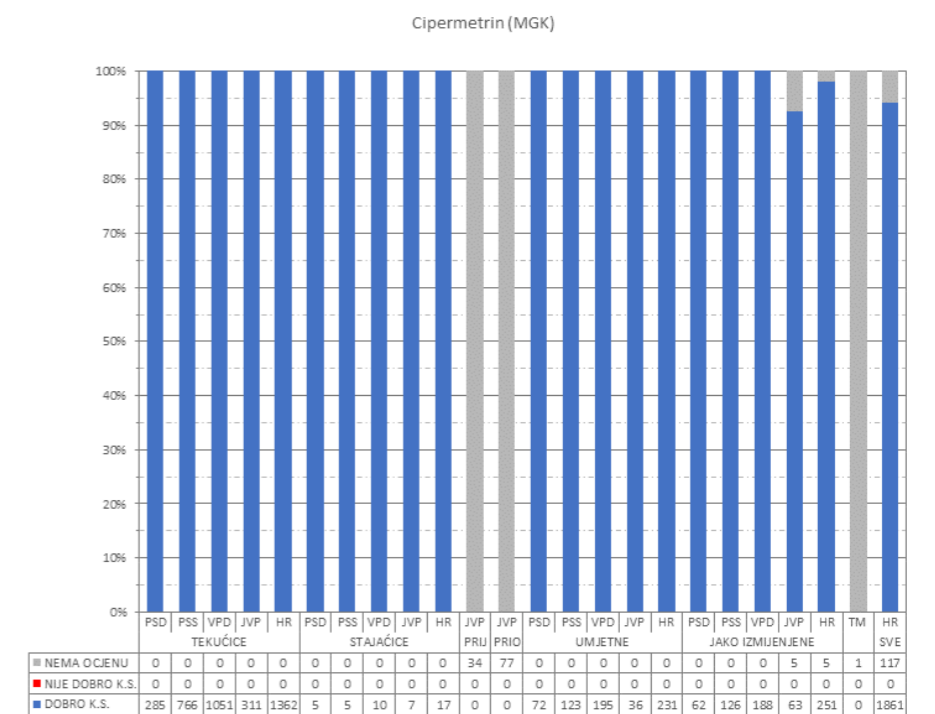
Cipermetrin (MGK) STANJE



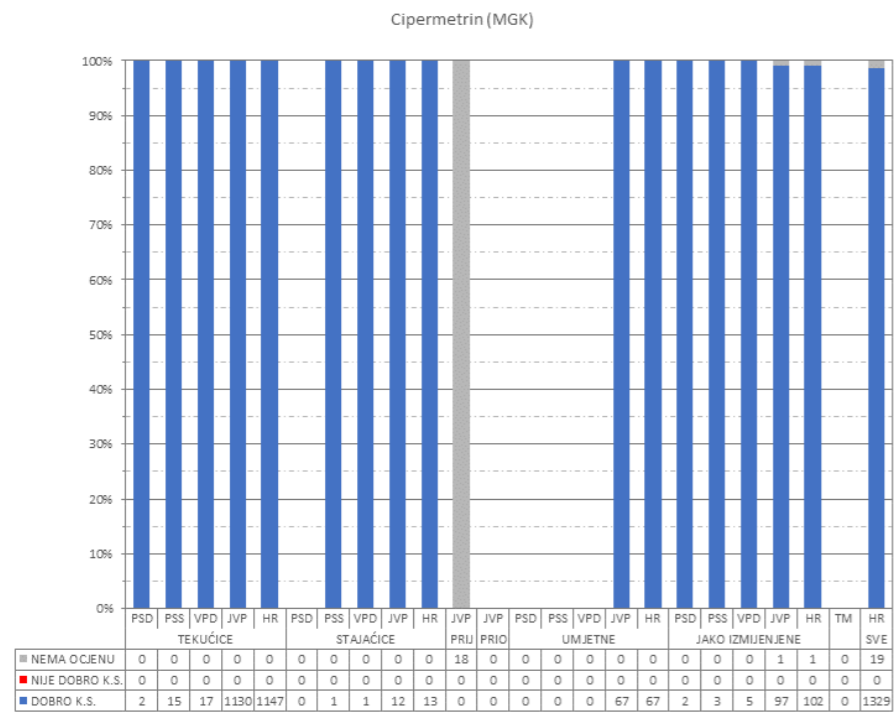
SI 1. Kartografski prikaz stanja vodnih tijela



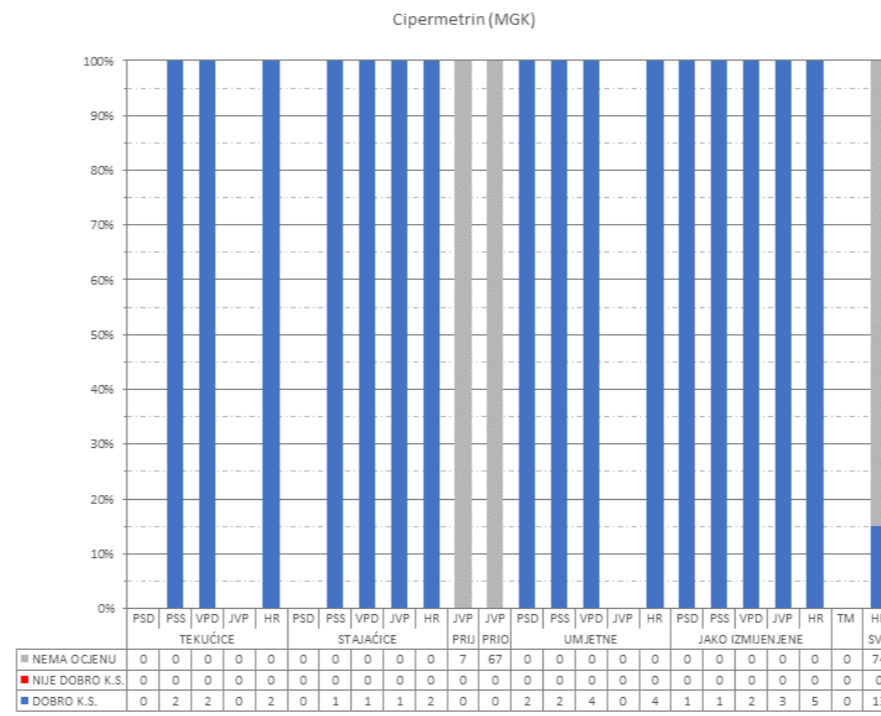
SI 2. Sva vodna tijela



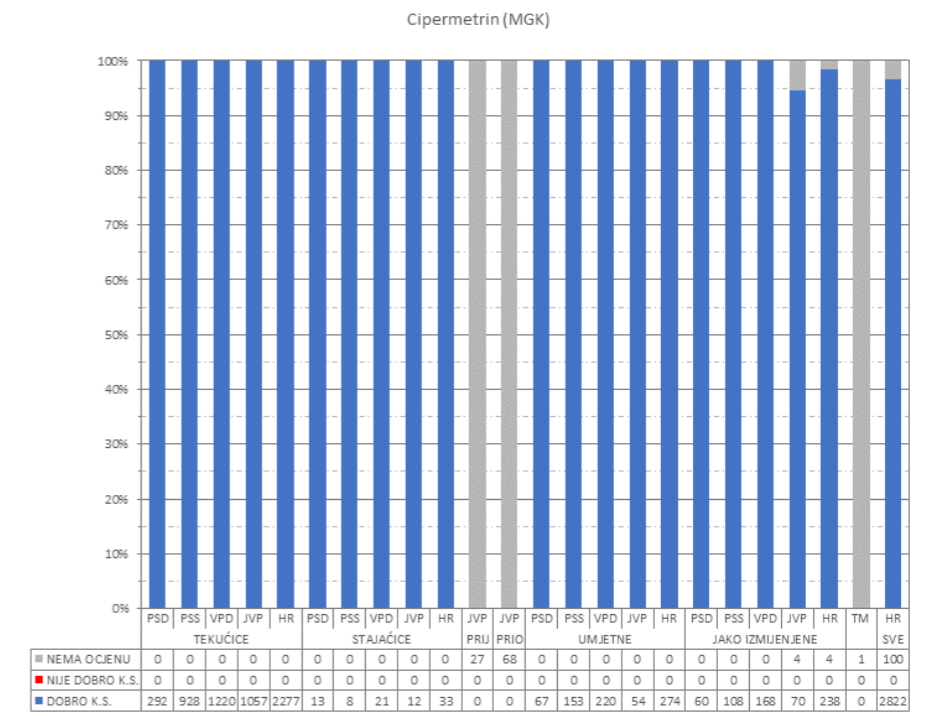
SI 3. Vodna tijela za koja postoji obaveza izvješćivanja



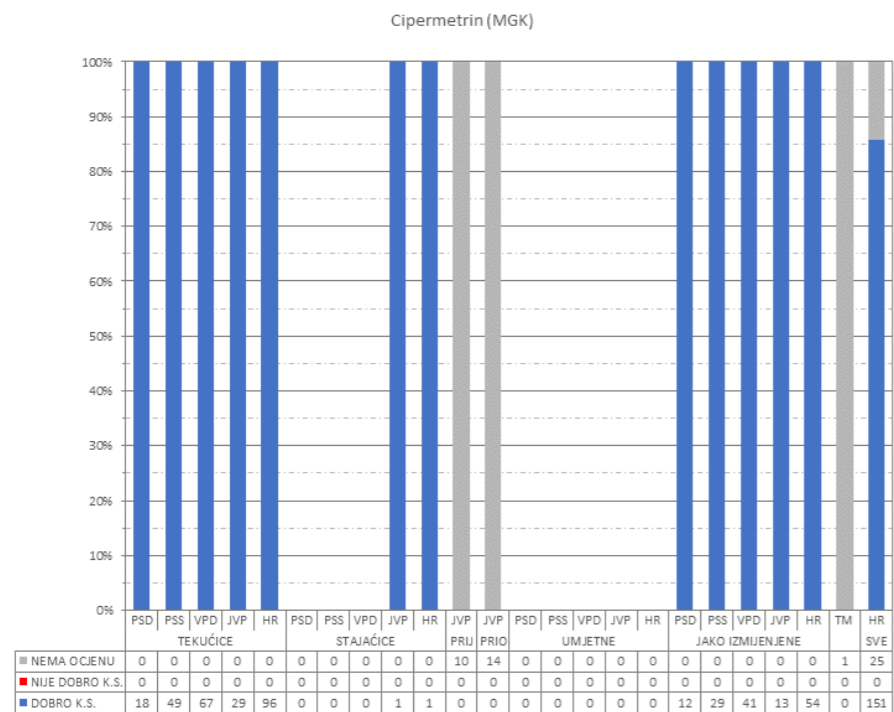
SI 4. Stanje na zaštićenim područjima A, sva vodna tijela



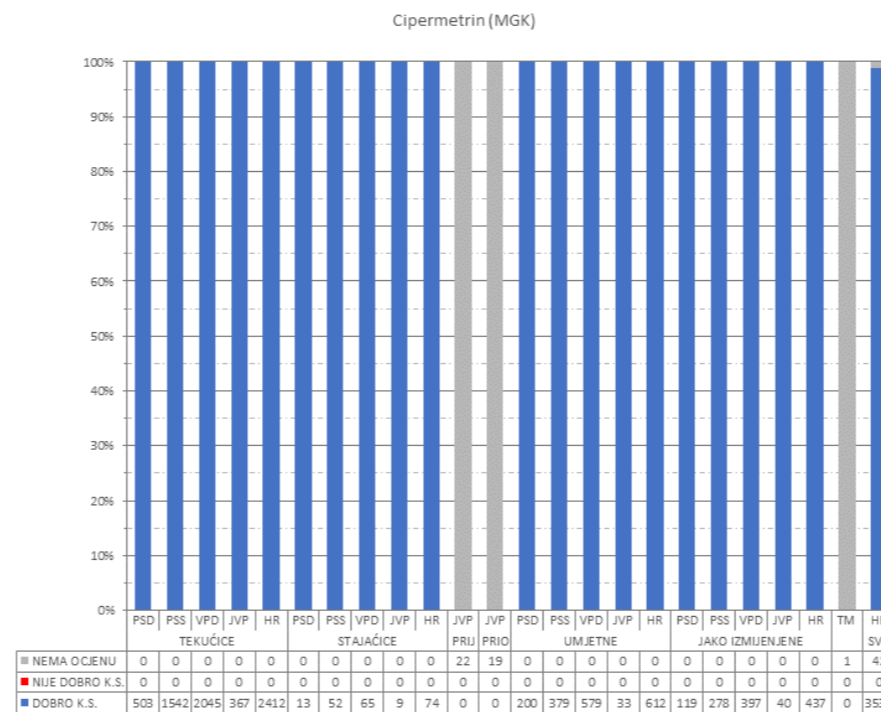
SI 6. Stanje na zaštićenim područjima C, sva vodna tijela



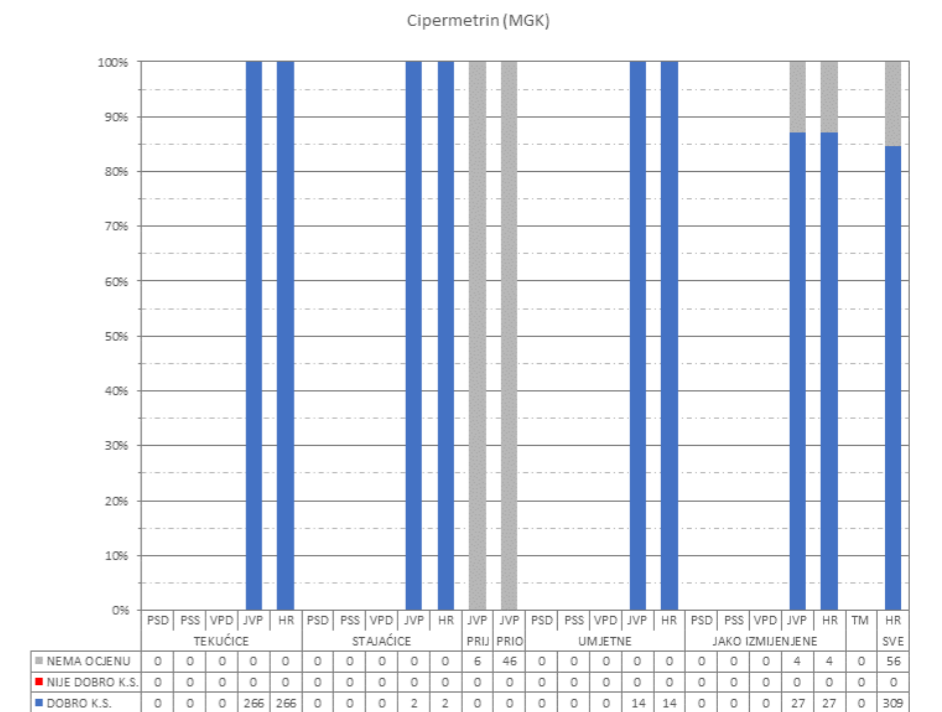
SI 8. Stanje na zaštićenim područjima E, sva vodna tijela



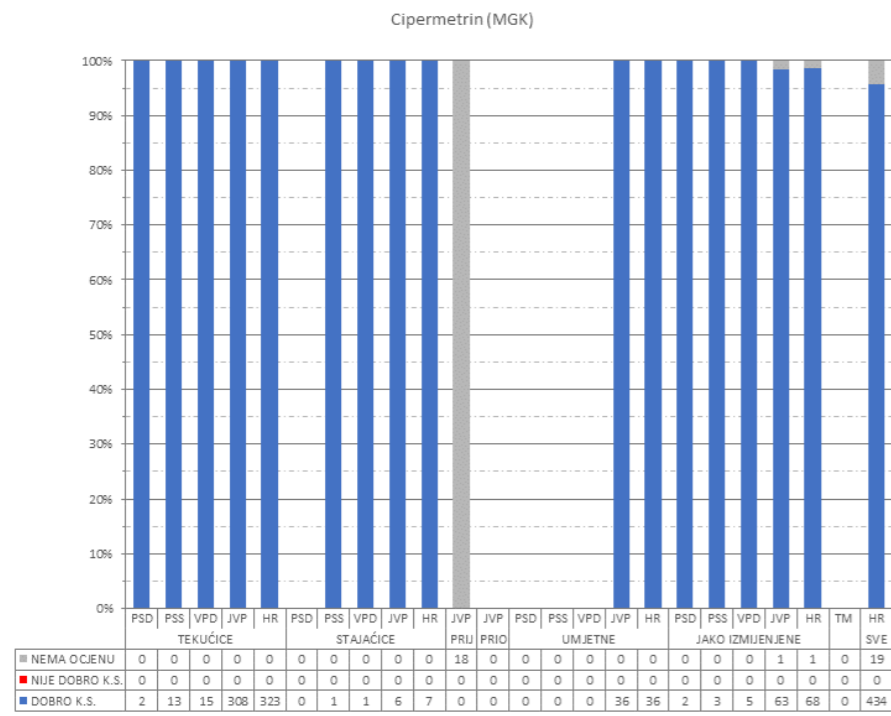
SI 5. Stanje na zaštićenim područjima B, sva vodna tijela



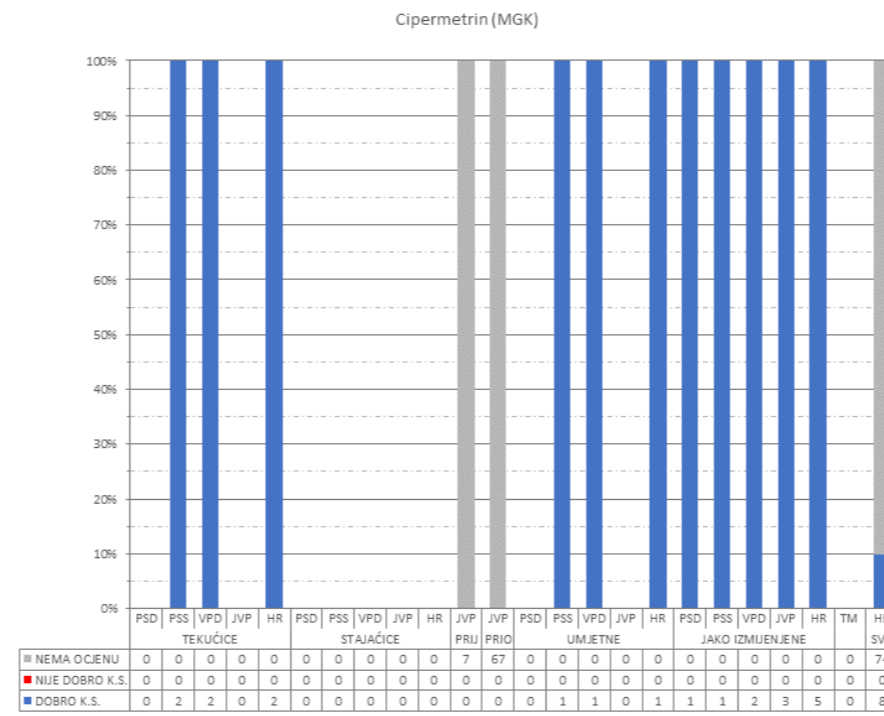
SI 7. Stanje na zaštićenim područjima D, sva vodna tijela



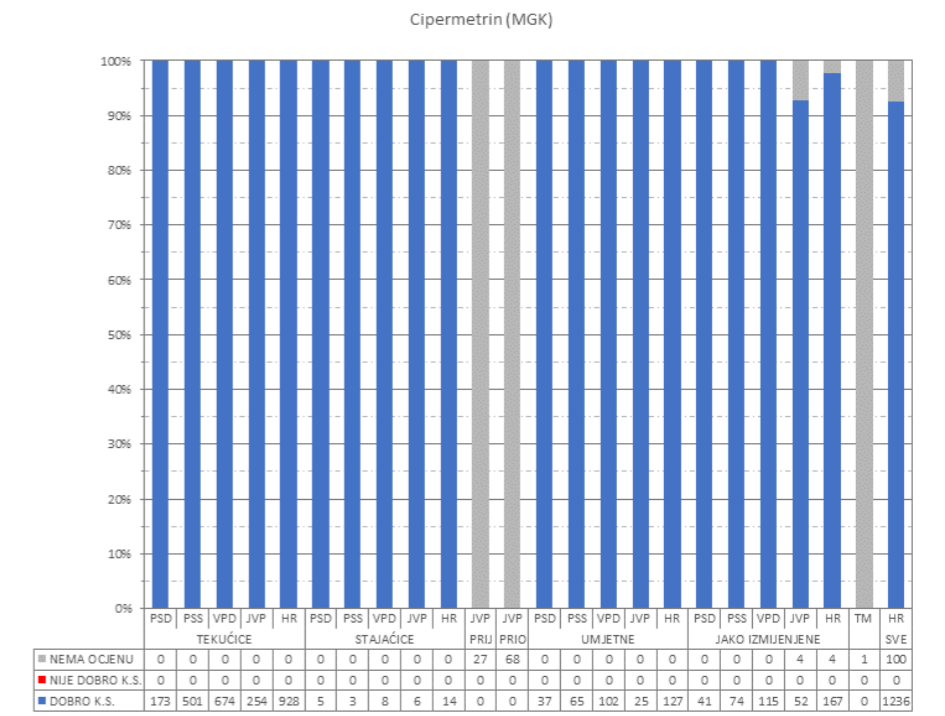
SI 9. Stanje na zaštićenim područjima F, sva vodna tijela



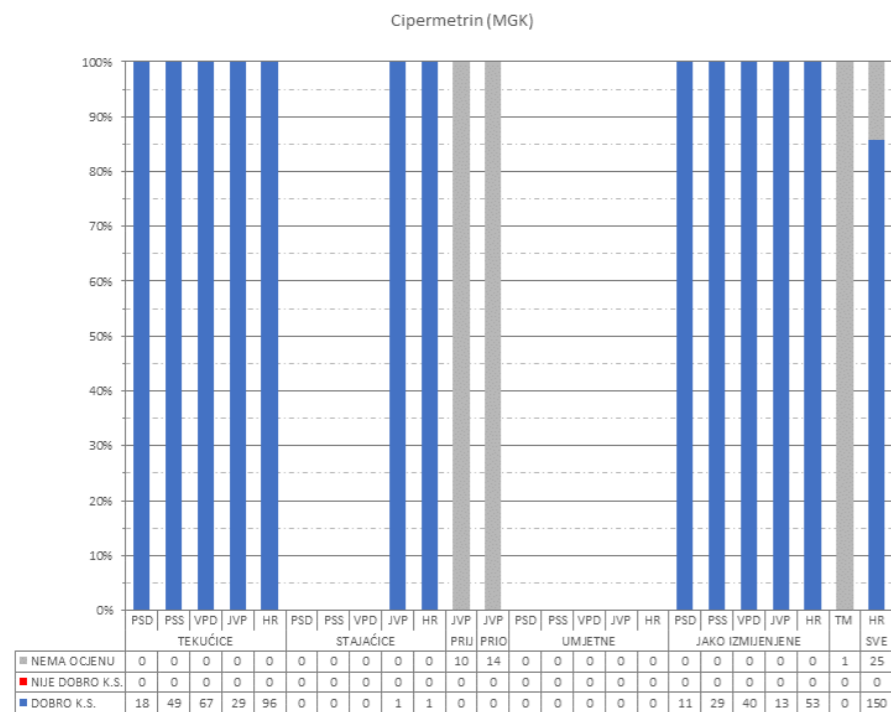
SI 10. Stanje na zaštićenim područjima A, vodna tijela za koja postoji obaveza izvješćivanja



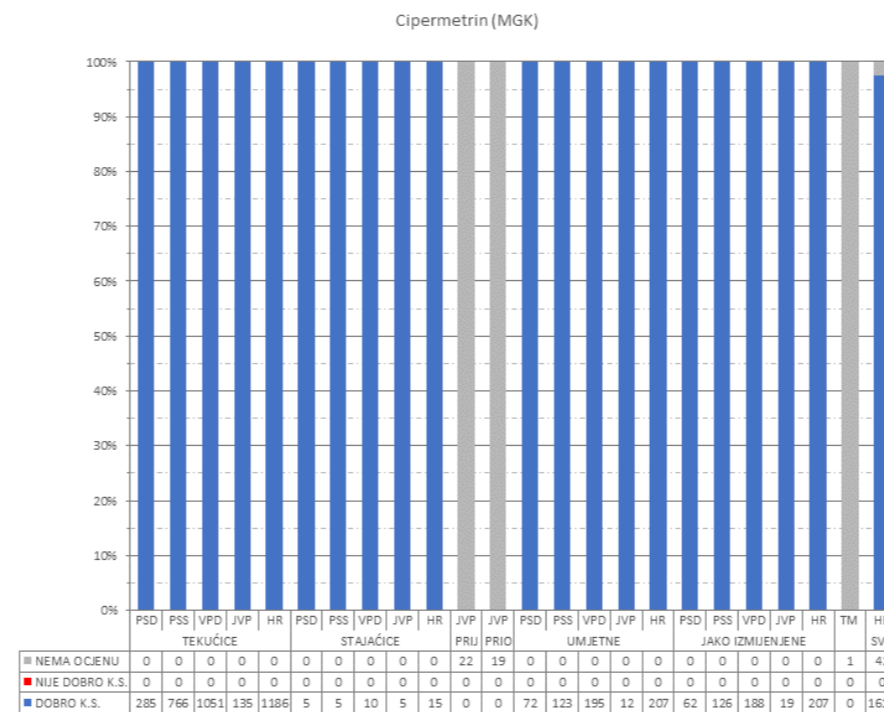
SI 12. Stanje na zaštićenim područjima C, vodna tijela za koja postoji obaveza izvješćivanja



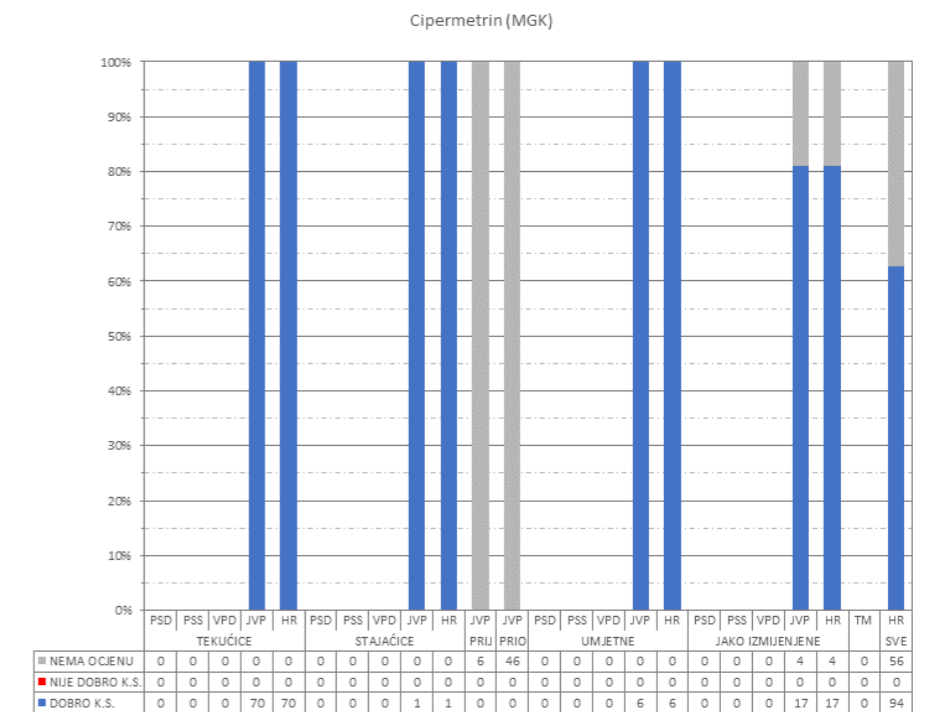
SI 14. Stanje na zaštićenim područjima E, vodna tijela za koja postoji obaveza izvješćivanja



SI 11. Stanje na zaštićenim područjima B, vodna tijela za koja postoji obaveza izvješćivanja



SI 13. Stanje na zaštićenim područjima D, vodna tijela za koja postoji obaveza izvješćivanja



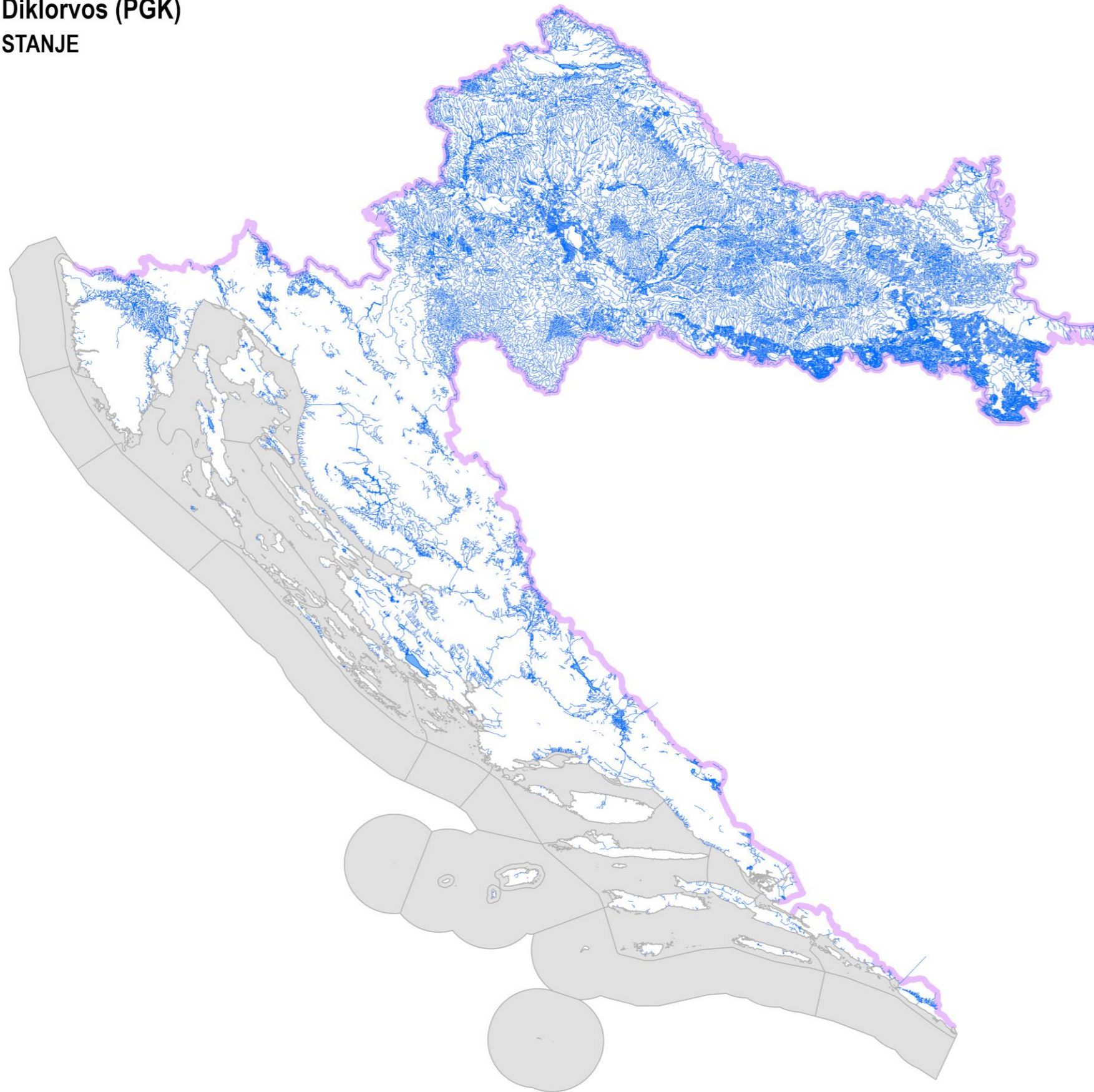
SI 15. Stanje na zaštićenim područjima F, vodna tijela za koja postoji obaveza izvješćivanja

- A. područja zaštite vode namijenjena za ljudsku potrošnju ili rezervirane za te namjene u budućnosti
- B. područja pogodna za zaštitu gospodarski značajnih vodenih organizama

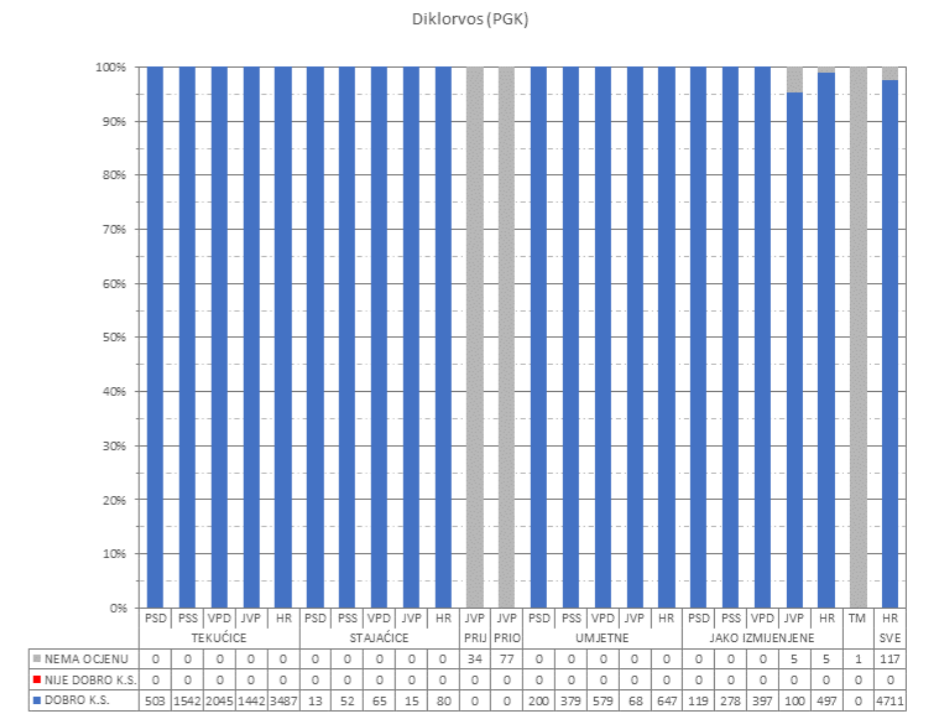
- C. područja za kupanje i rekreaciju
- D. područja podložna eutrofikaciji i područja ranjiva na nitrata

- E. područja namijenjena zaštiti staništa ili vrsta gdje je održavanje ili poboljšanje stanja voda bitan element njihove zaštite
- F. područja loše izmjene voda priobalnim vodama, osjetljivost kojih se ocjenjuje u odnosu na ispuštanje komunalnih otpadnih voda

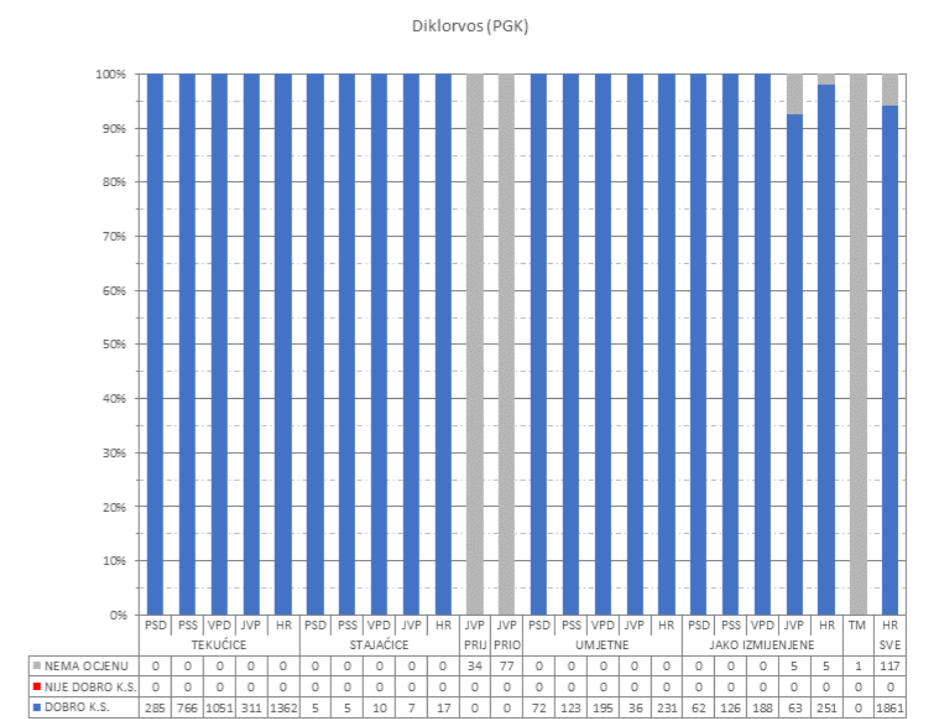
Diklorvos (PGK) STANJE



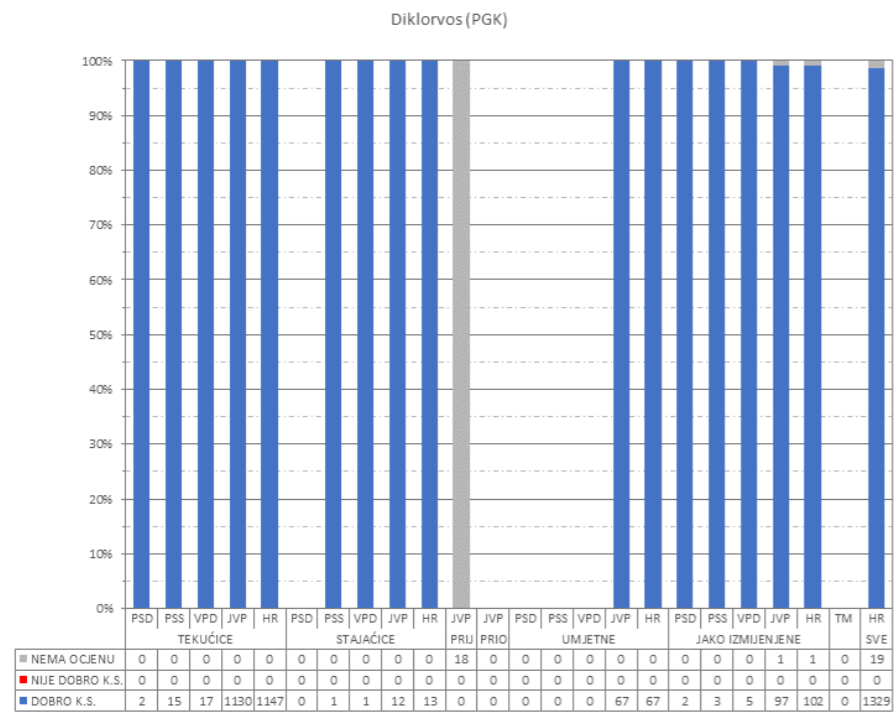
SI 1. Kartografski prikaz stanja vodnih tijela



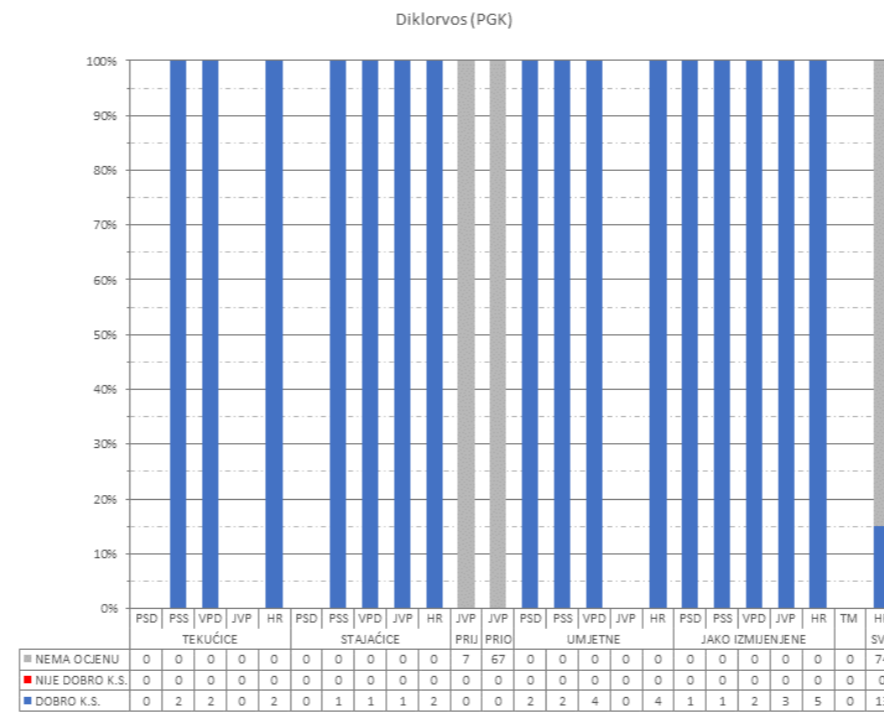
SI 2. Sva vodna tijela



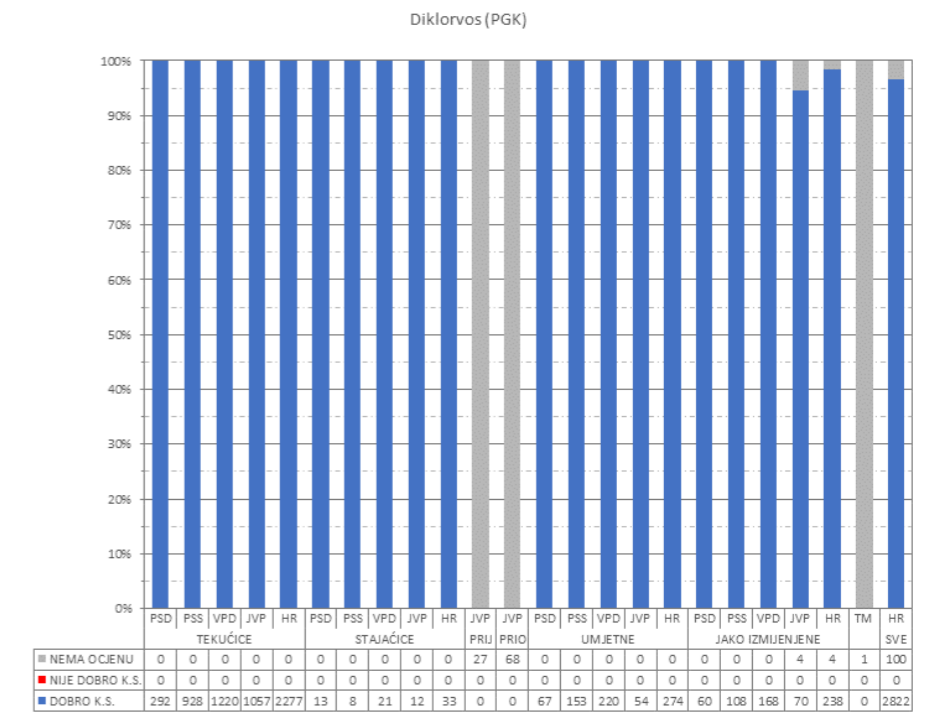
SI 3. Vodna tijela za koja postoji obaveza izvješćivanja



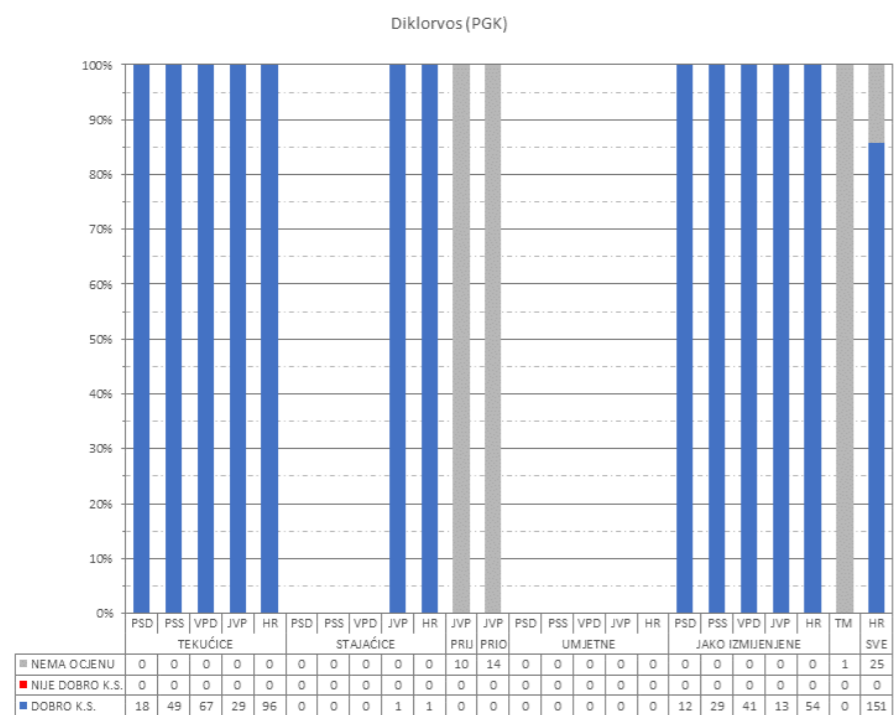
SI 4. Stanje na zaštićenim područjima A, sva vodna tijela



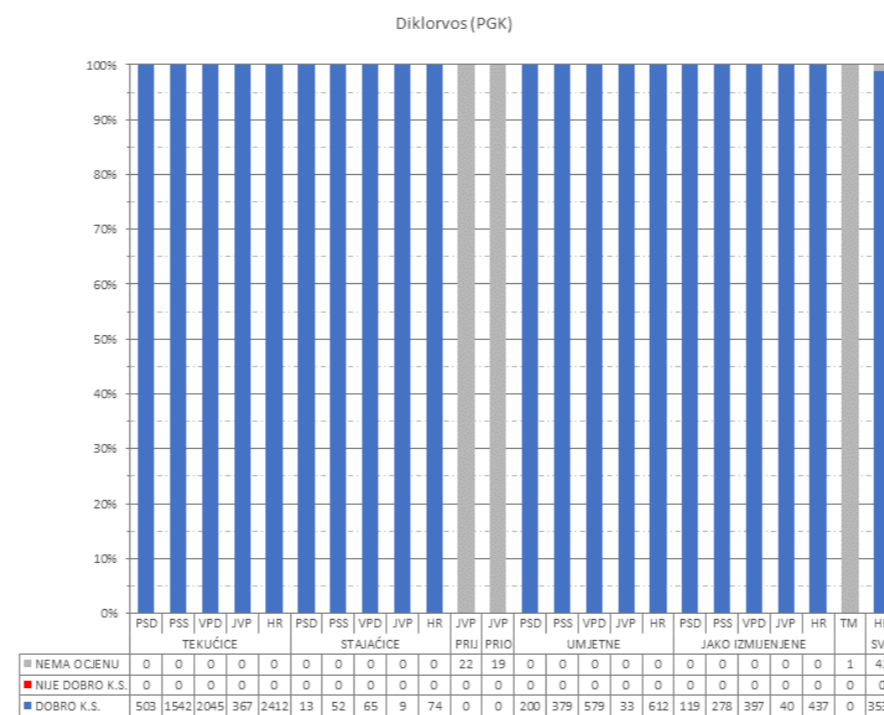
SI 6. Stanje na zaštićenim područjima C, sva vodna tijela



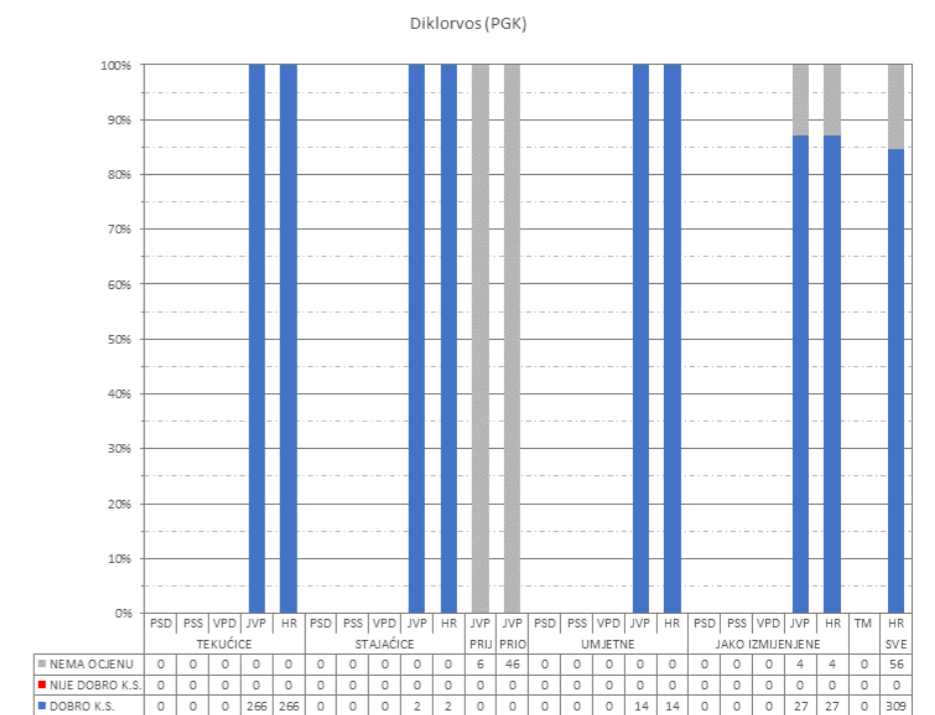
SI 8. Stanje na zaštićenim područjima E, sva vodna tijela



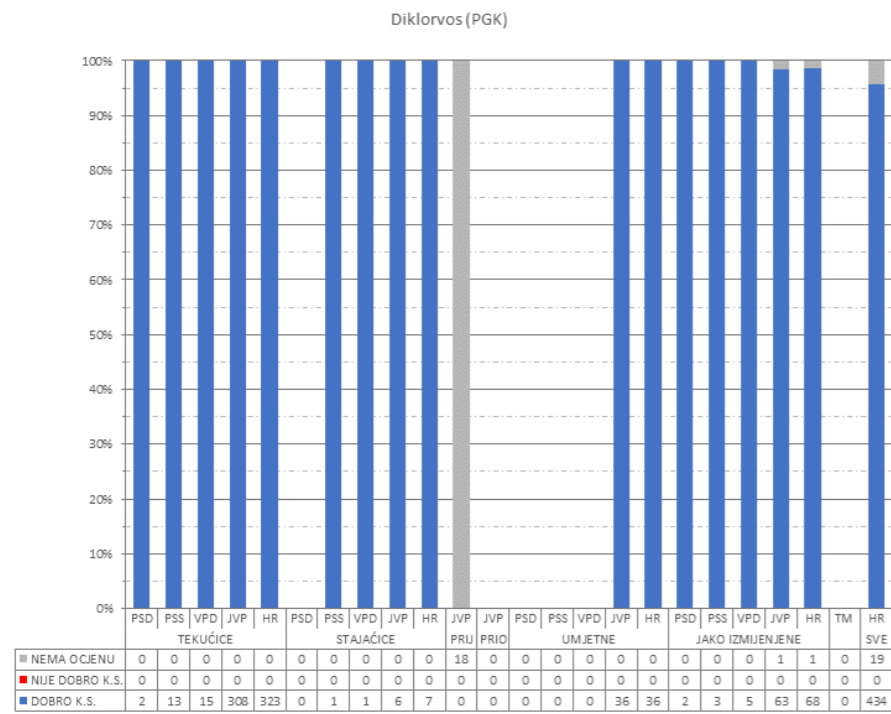
SI 5. Stanje na zaštićenim područjima B, sva vodna tijela



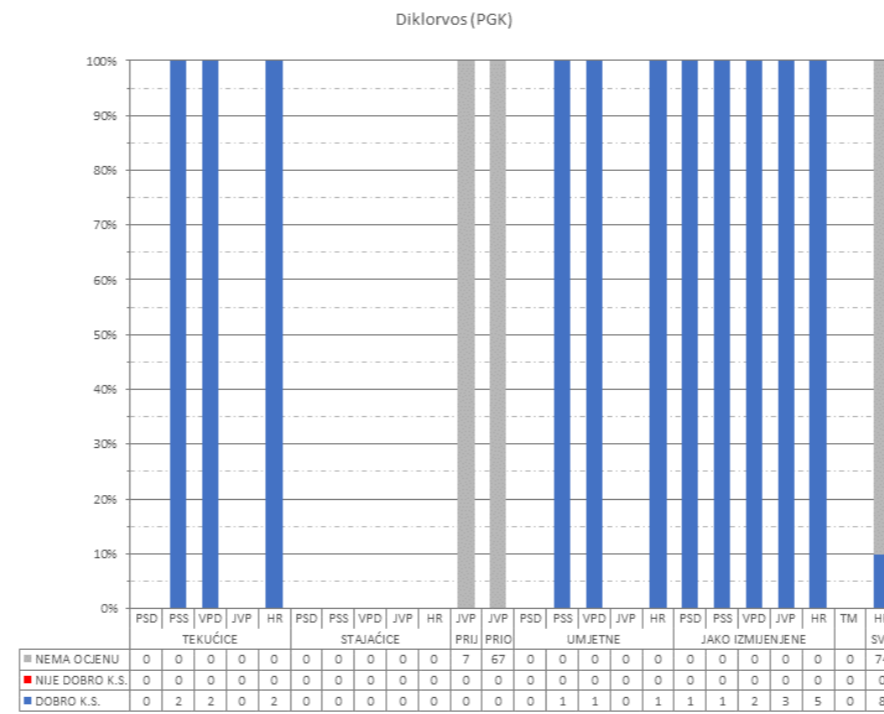
SI 7. Stanje na zaštićenim područjima D, sva vodna tijela



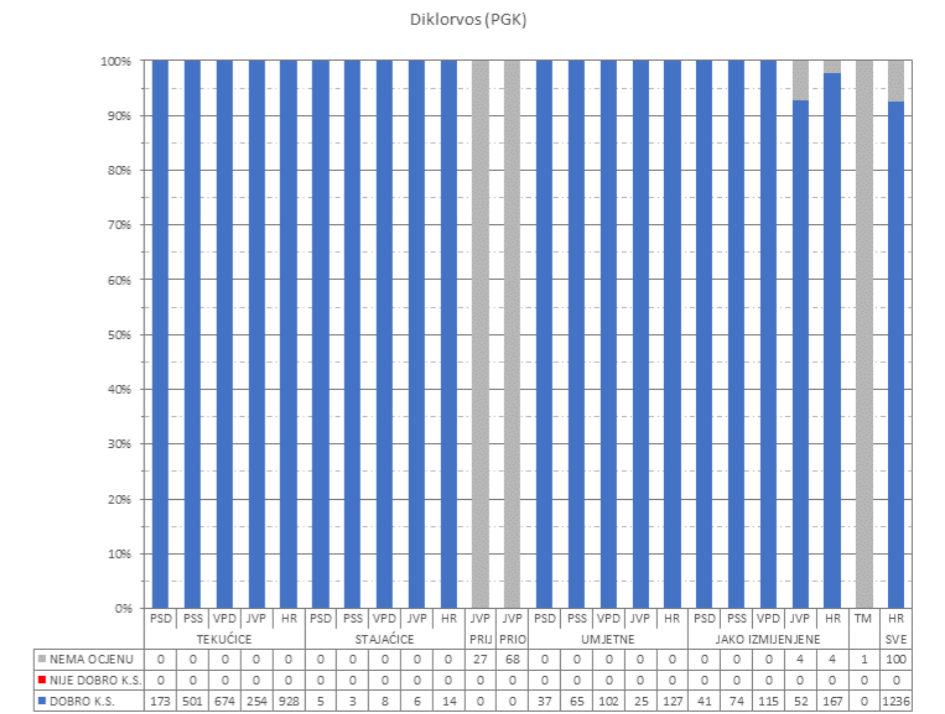
SI 9. Stanje na zaštićenim područjima F, sva vodna tijela



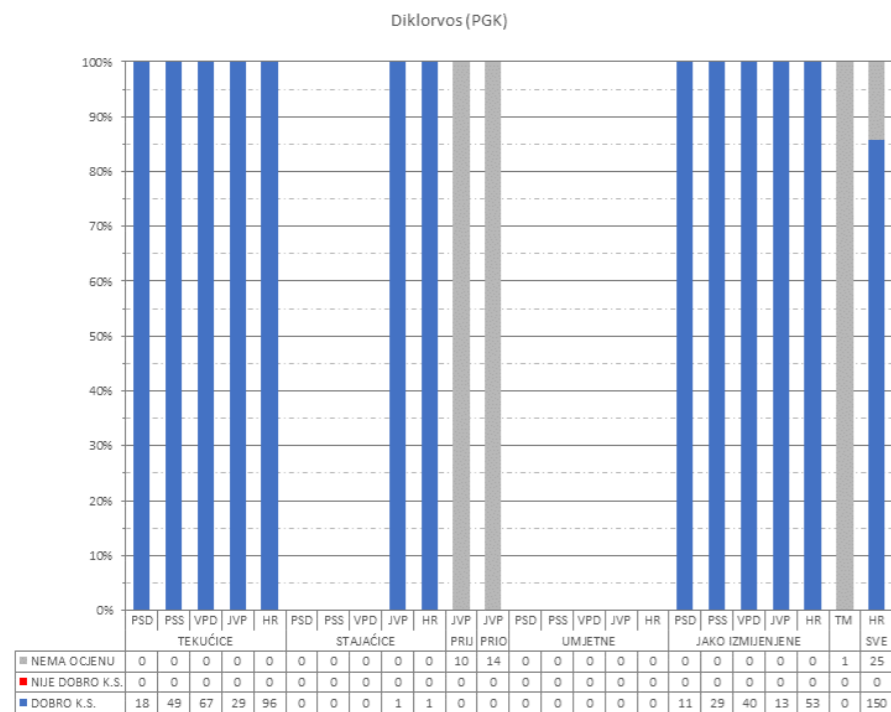
SI 10. Stanje na zaštićenim područjima A, vodna tijela za koja postoji obaveza izvješćivanja



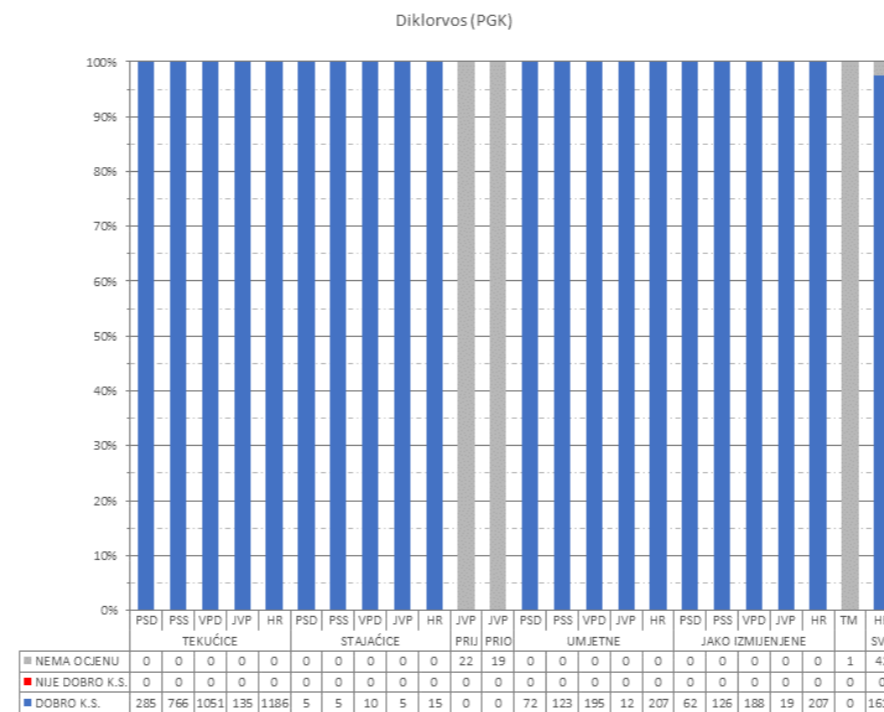
SI 12. Stanje na zaštićenim područjima C, vodna tijela za koja postoji obaveza izvješćivanja



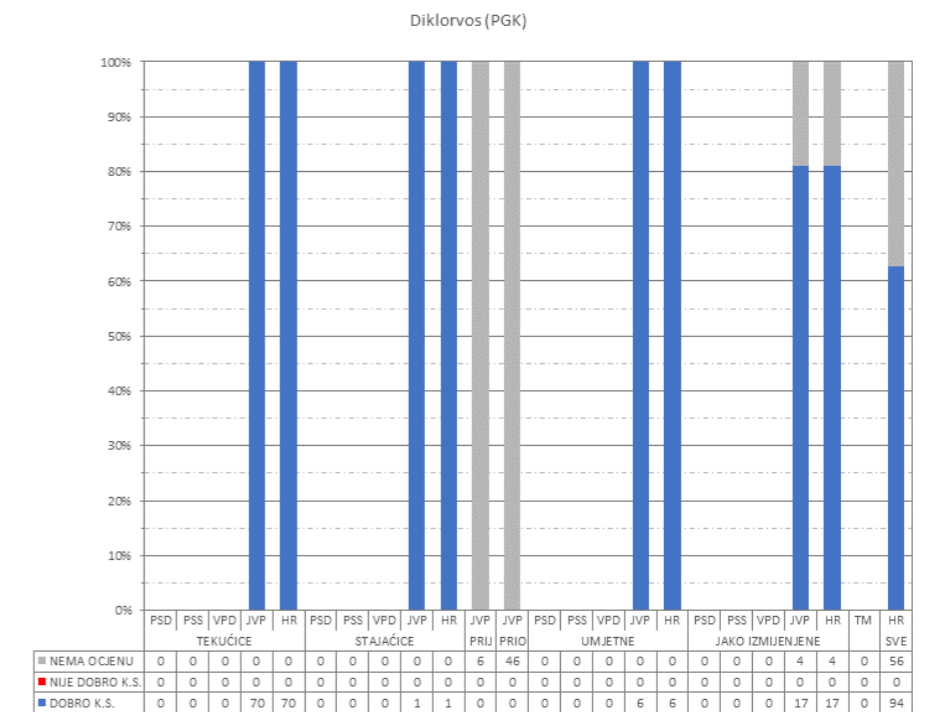
SI 14. Stanje na zaštićenim područjima E, vodna tijela za koja postoji obaveza izvješćivanja



SI 11. Stanje na zaštićenim područjima B, vodna tijela za koja postoji obaveza izvješćivanja



SI 13. Stanje na zaštićenim područjima D, vodna tijela za koja postoji obaveza izvješćivanja



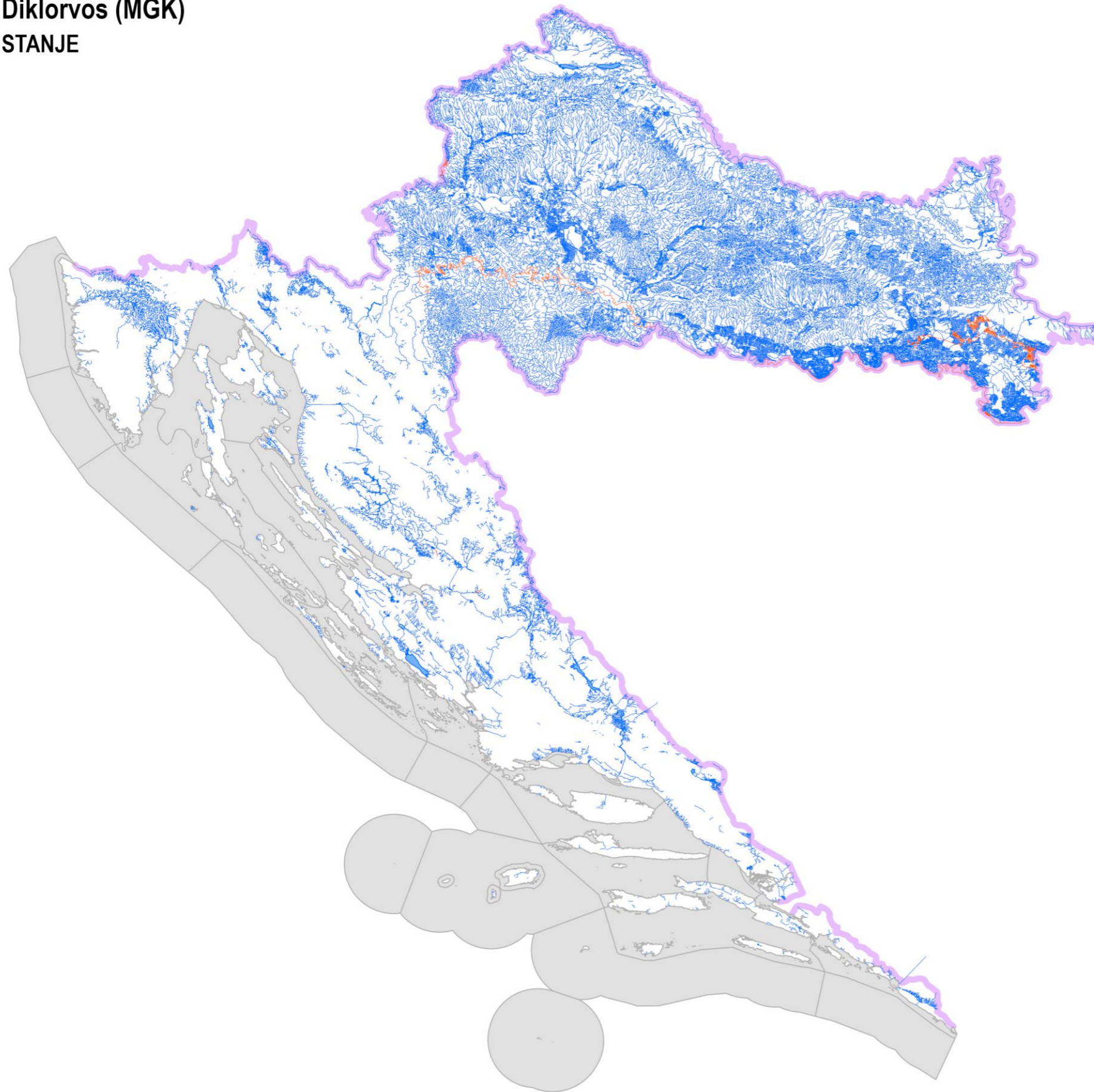
SI 15. Stanje na zaštićenim područjima F, vodna tijela za koja postoji obaveza izvješćivanja

- A. područja zaštite vode namijenjena za ljudsku potrošnju ili rezervirane za te namjene u budućnosti
- B. područja pogodna za zaštitu gospodarski značajnih vodenih organizama

- C. područja za kupanje i rekreaciju
- D. područja podložna eutrofikaciji i područja ranjiva na nitrata

- E. područja namijenjena zaštiti staništa ili vrsta gdje je održavanje ili poboljšanje stanja voda bitan element njihove zaštite
- F. područja loše izmjene voda priobalnim vodama, osjetljivost kojih se ocjenjuje u odnosu na ispuštanje komunalnih otpadnih voda

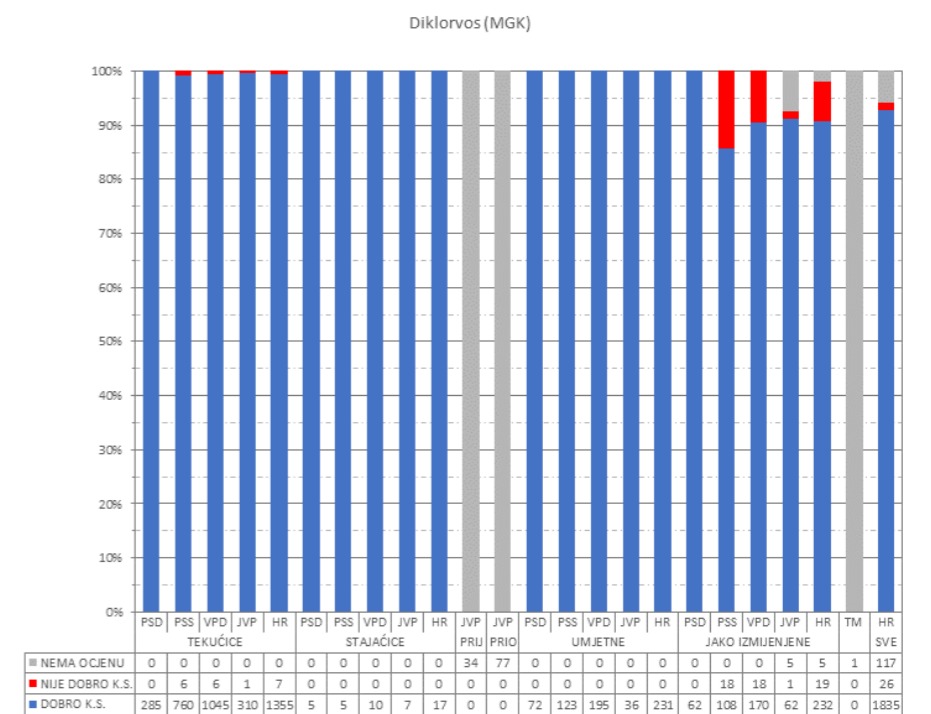
Diklorvos (MGK) STANJE



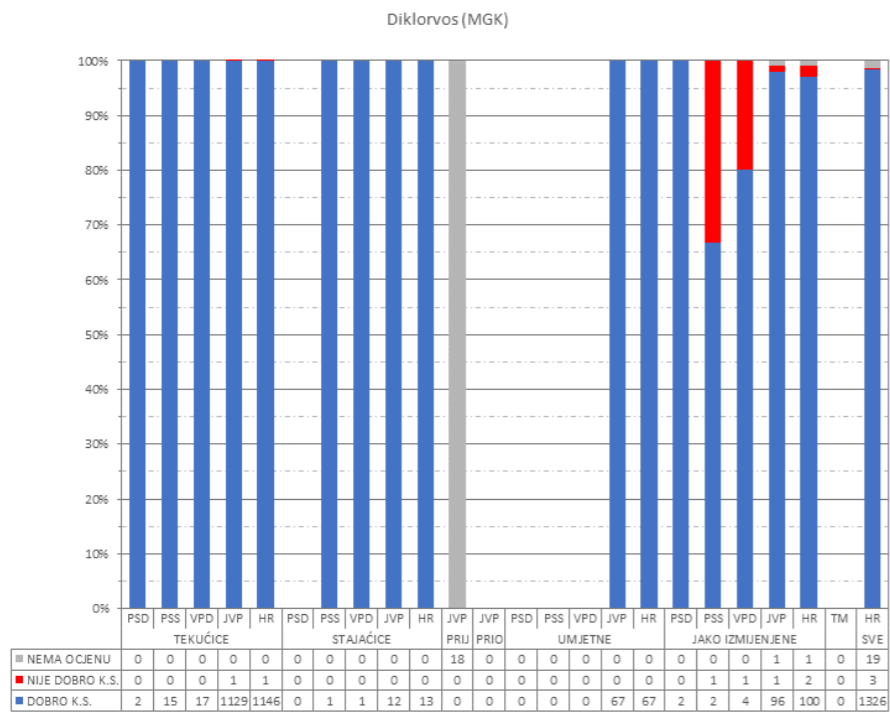
SI 1. Kartografski prikaz stanja vodnih tijela



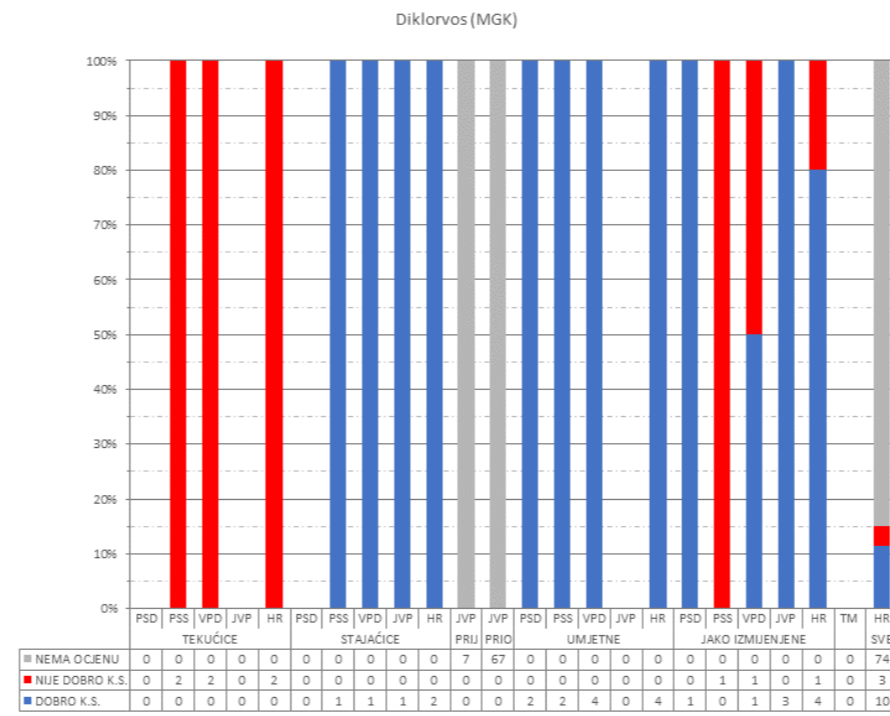
SI 2. Sva vodna tijela



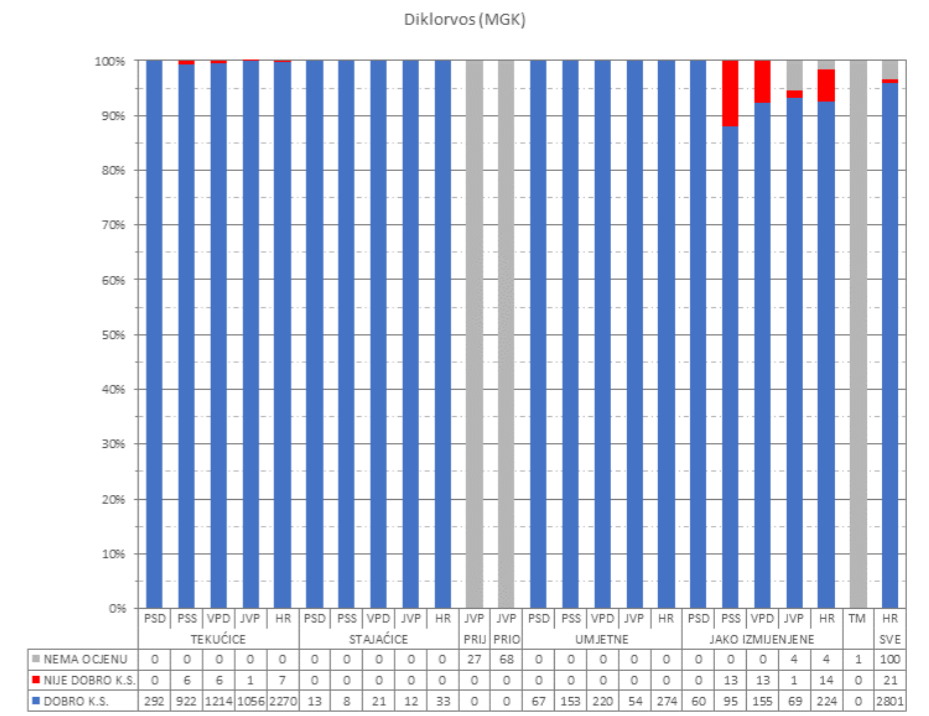
SI 3. Vodna tijela za koja postoji obaveza izvješćivanja



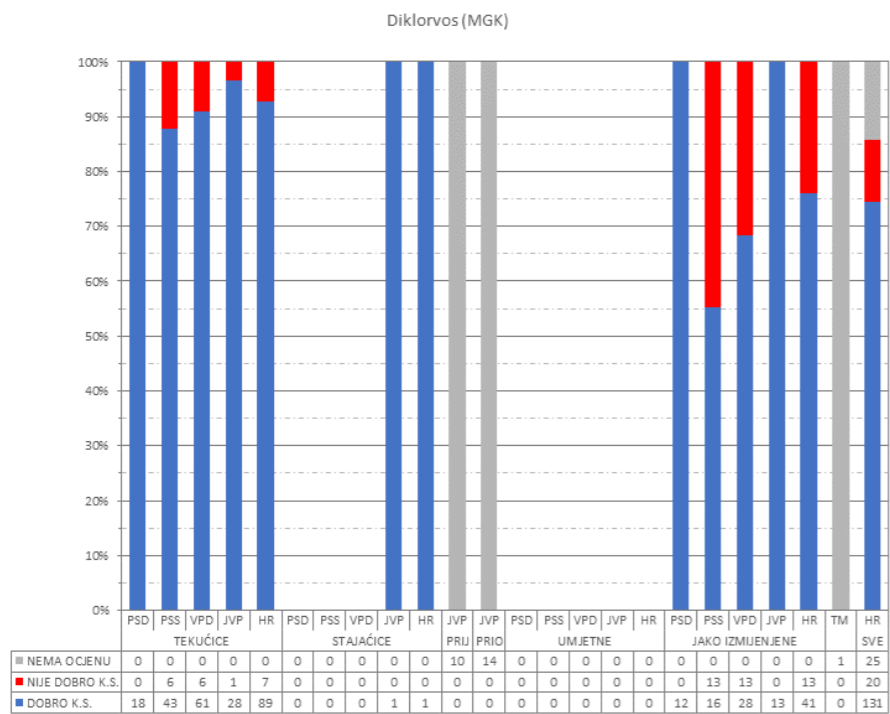
SI 4. Stanje na zaštićenim područjima A, sva vodna tijela



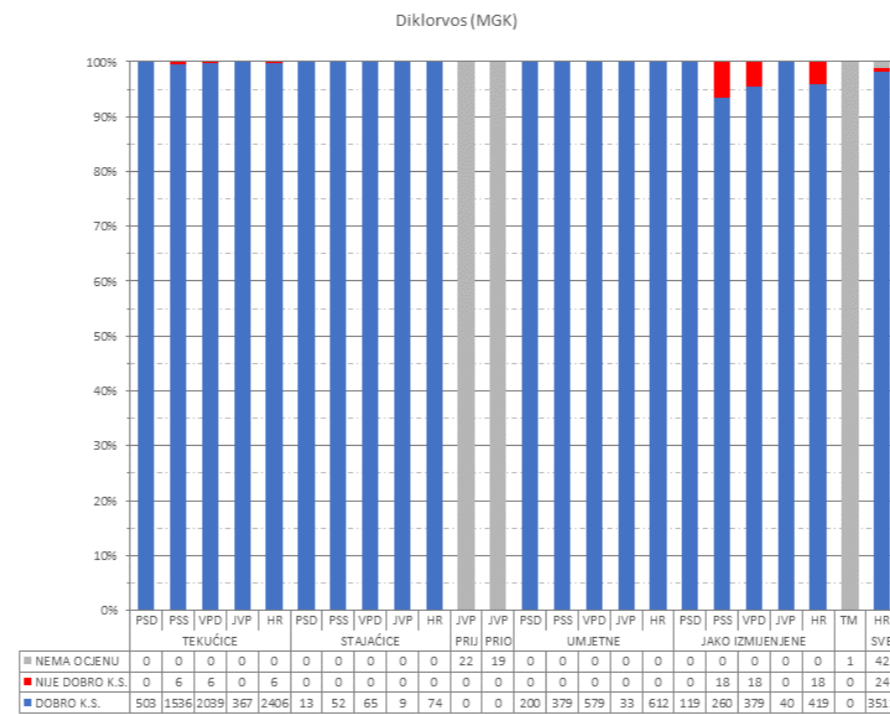
SI 6. Stanje na zaštićenim područjima C, sva vodna tijela



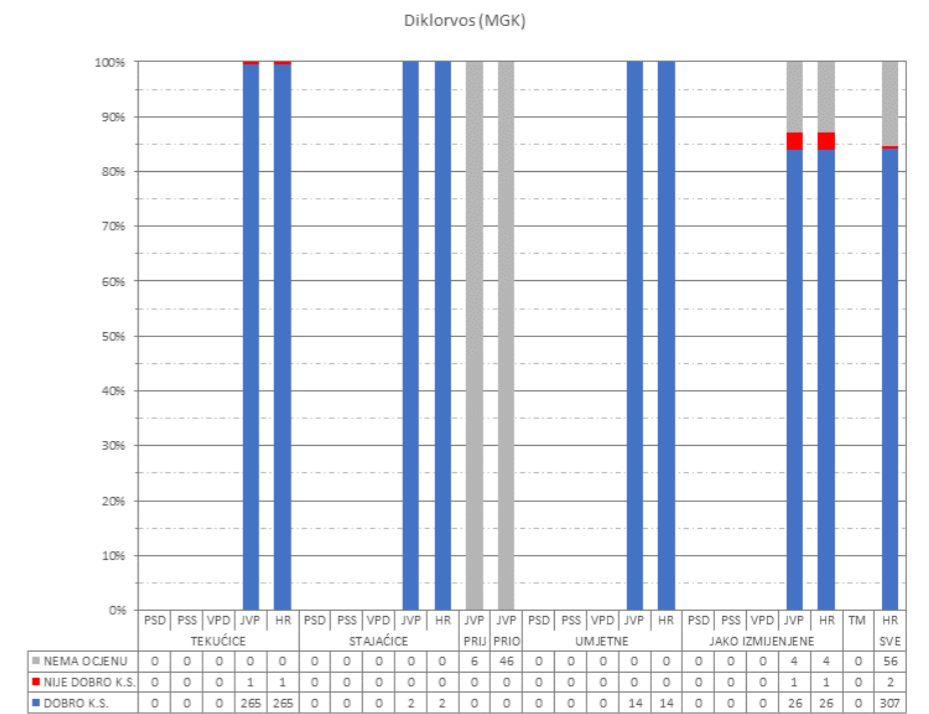
SI 8. Stanje na zaštićenim područjima E, sva vodna tijela



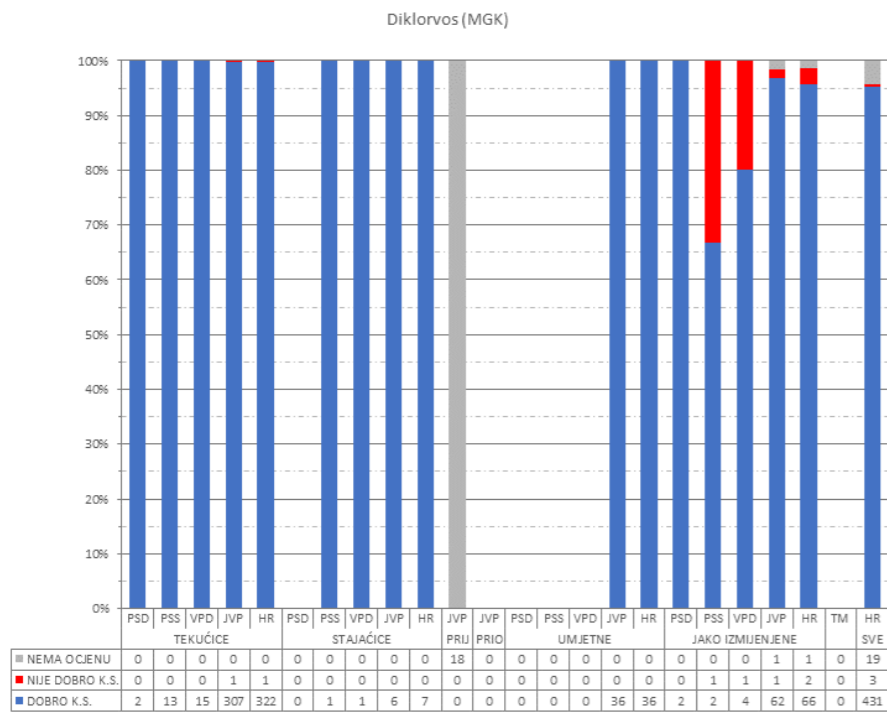
SI 5. Stanje na zaštićenim područjima B, sva vodna tijela



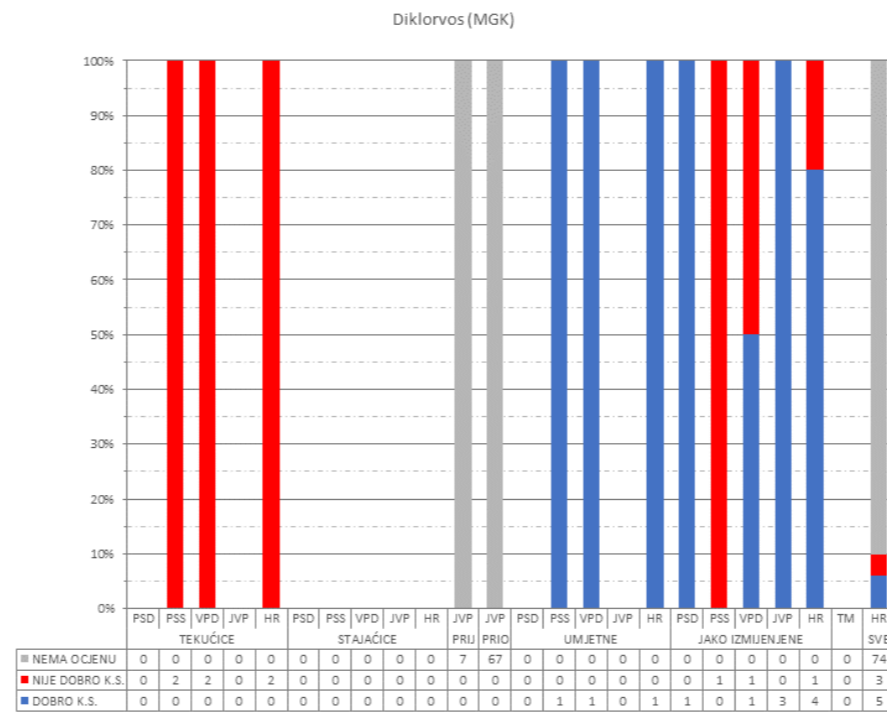
SI 7. Stanje na zaštićenim područjima D, sva vodna tijela



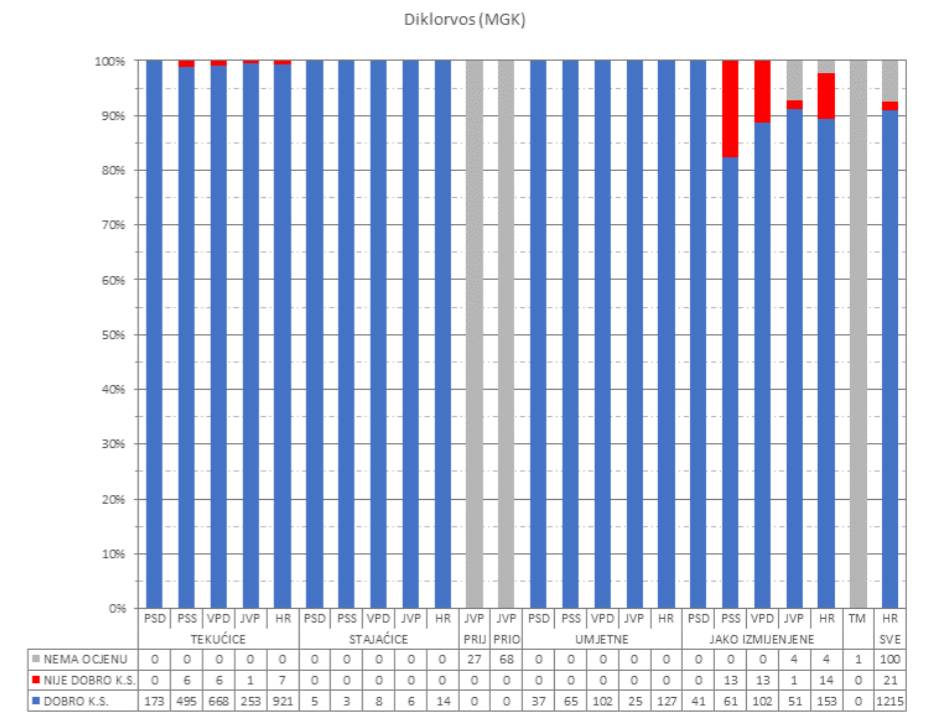
SI 9. Stanje na zaštićenim područjima F, sva vodna tijela



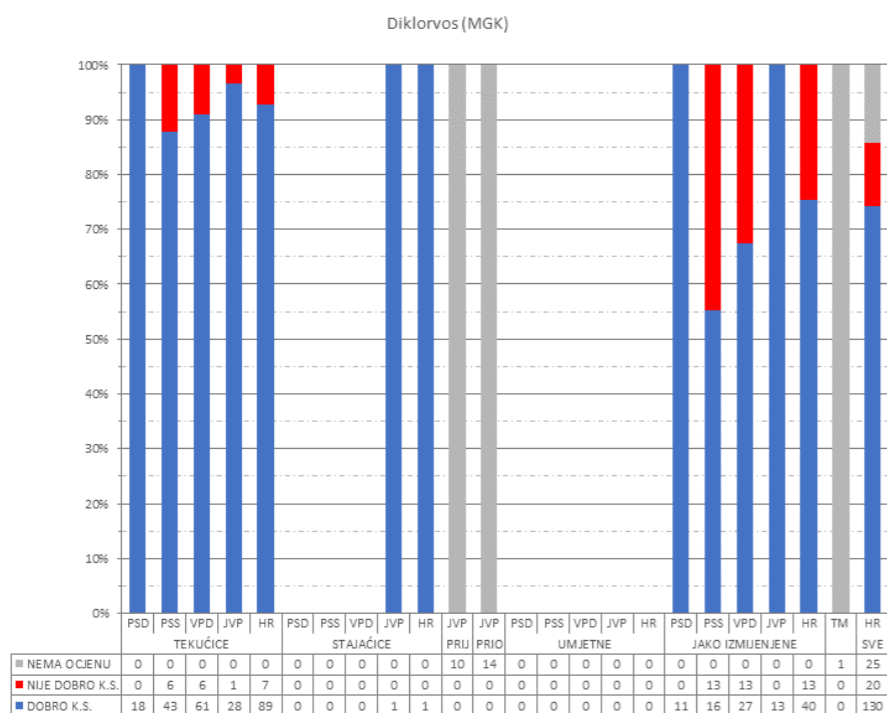
SI 10. Stanje na zaštićenim područjima A, vodna tijela za koja postoji obaveza izvješćivanja



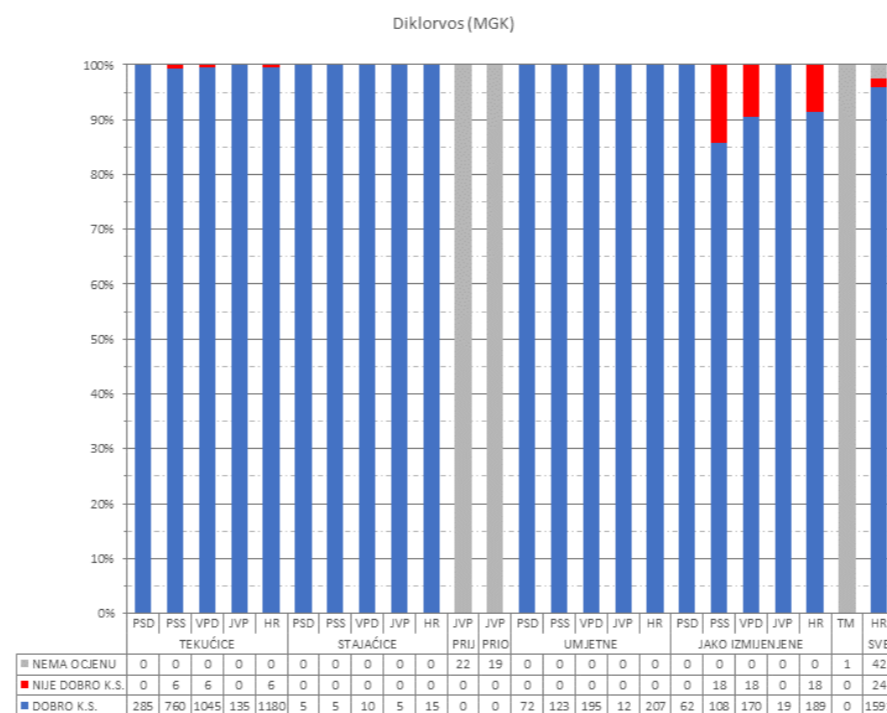
SI 12. Stanje na zaštićenim područjima C, vodna tijela za koja postoji obaveza izvješćivanja



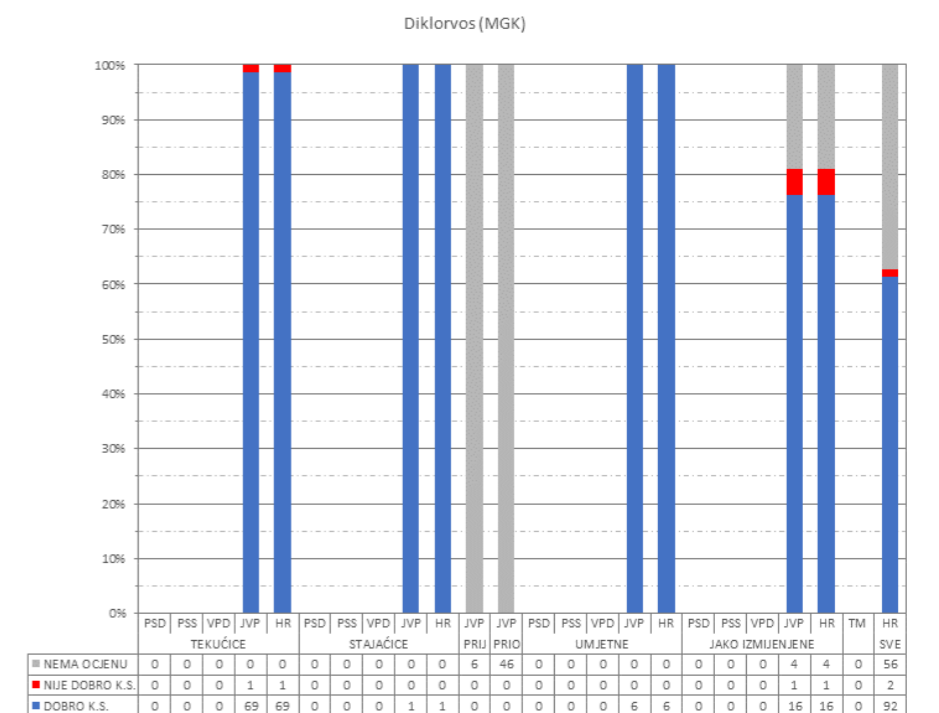
SI 14. Stanje na zaštićenim područjima E, vodna tijela za koja postoji obaveza izvješćivanja



SI 11. Stanje na zaštićenim područjima B, vodna tijela za koja postoji obaveza izvješćivanja



SI 13. Stanje na zaštićenim područjima D, vodna tijela za koja postoji obaveza izvješćivanja



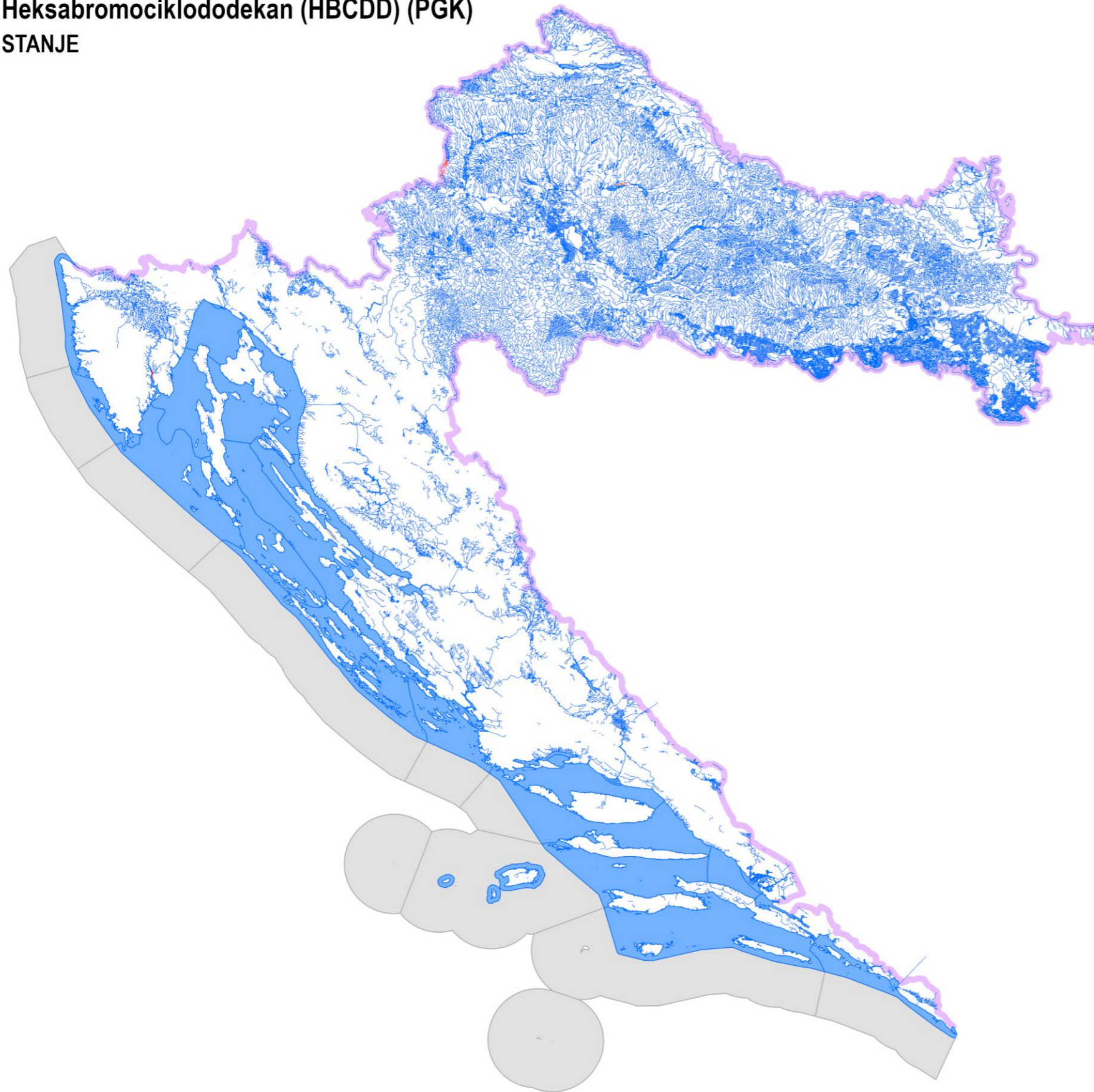
SI 15. Stanje na zaštićenim područjima F, vodna tijela za koja postoji obaveza izvješćivanja

- A. područja zaštite vode namijenjena za ljudsku potrošnju ili rezervirane za te namjene u budućnosti
- B. područja pogodna za zaštitu gospodarski značajnih vodenih organizama

- C. područja za kupanje i rekreaciju
- D. područja podložna eutrofikaciji i područja ranjiva na nitrate

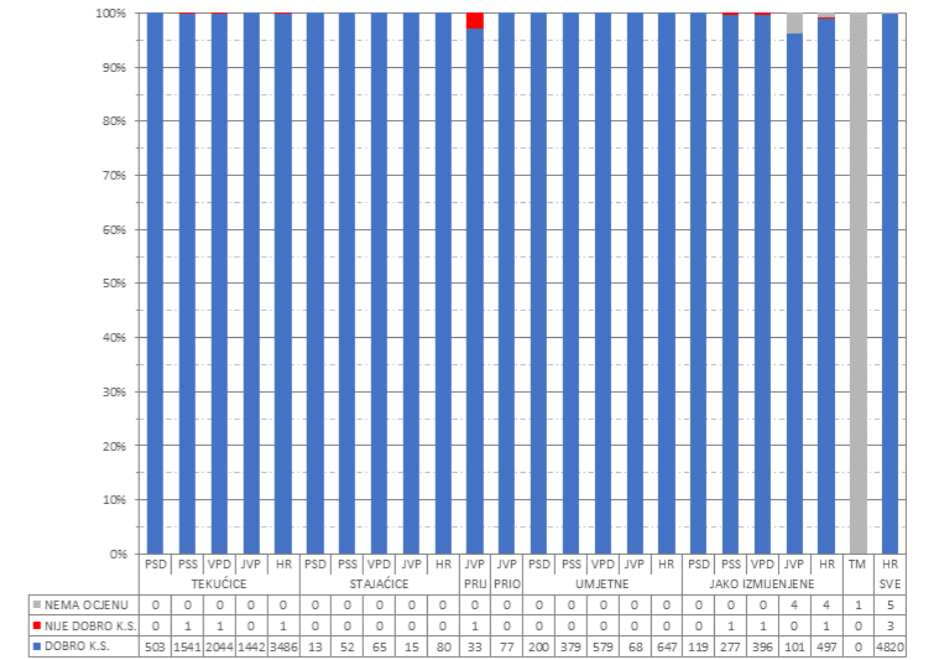
- E. područja namijenjena zaštiti staništa ili vrsta gdje je održavanje ili poboljšanje stanja voda bitan element njihove zaštite
- F. područja loše izmjene voda priobalnim vodama, osjetljivost kojih se ocjenjuje u odnosu na ispuštanje komunalnih otpadnih voda

Heksabromociklododekan (HBCDD) (PGK) STANJE



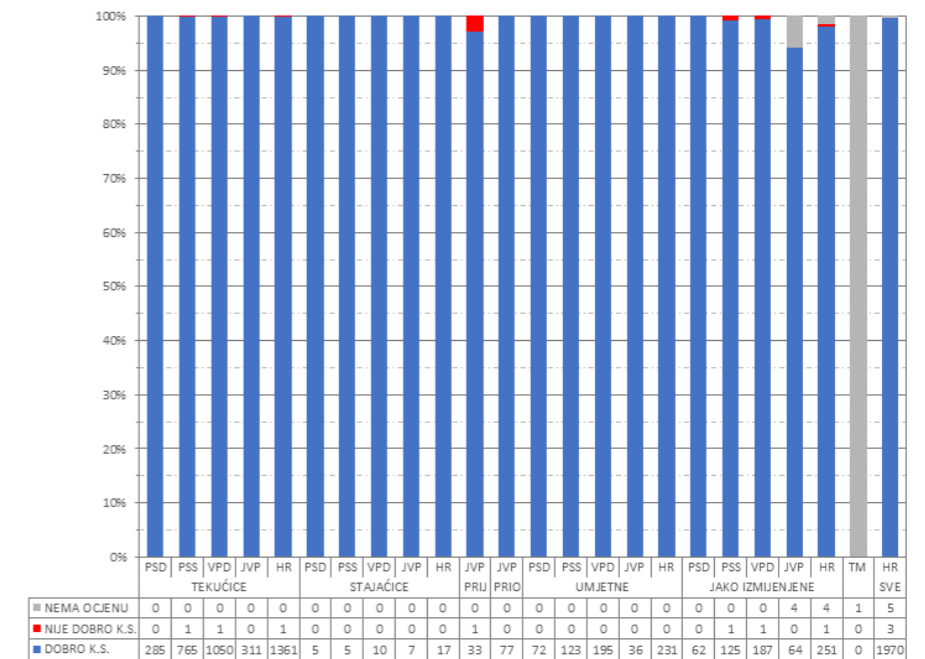
SI 1. Kartografski prikaz stanja vodnih tijela

Heksabromociklododekan (HBCDD) (PGK)

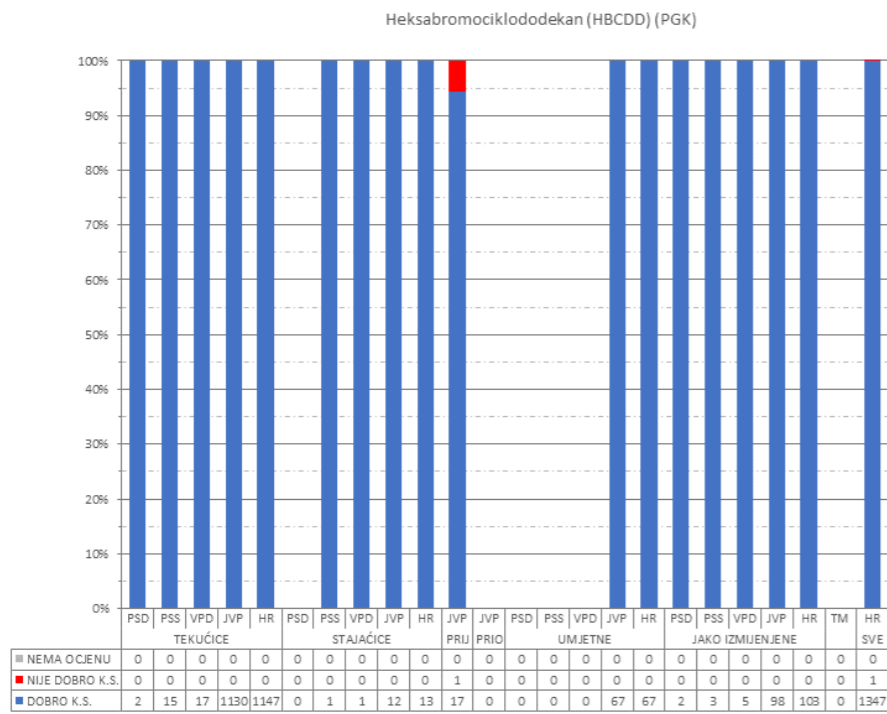


SI 2. Sva vodna tijela

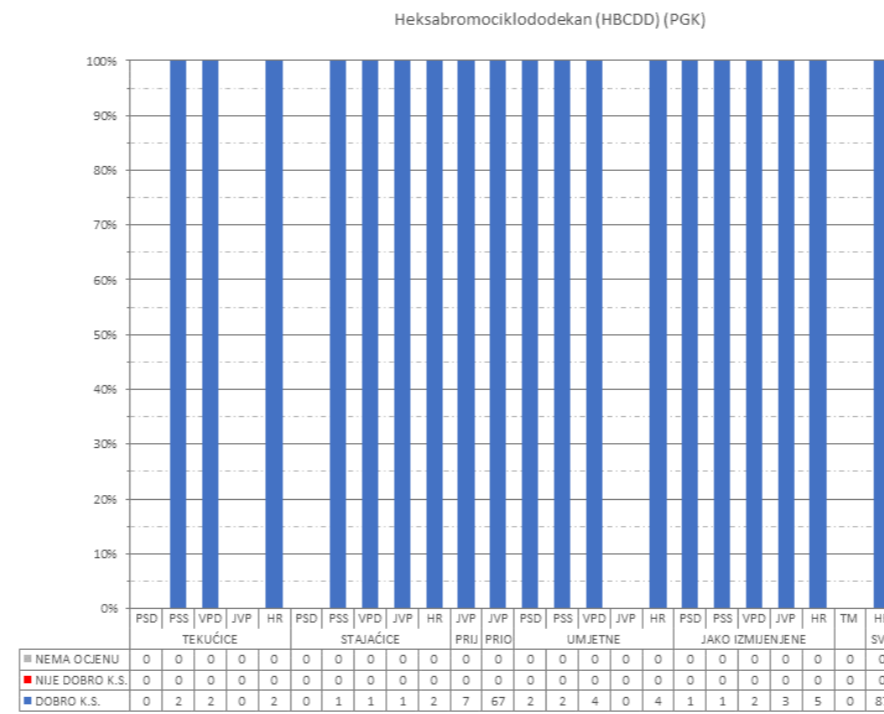
Heksabromociklododekan (HBCDD) (PGK)



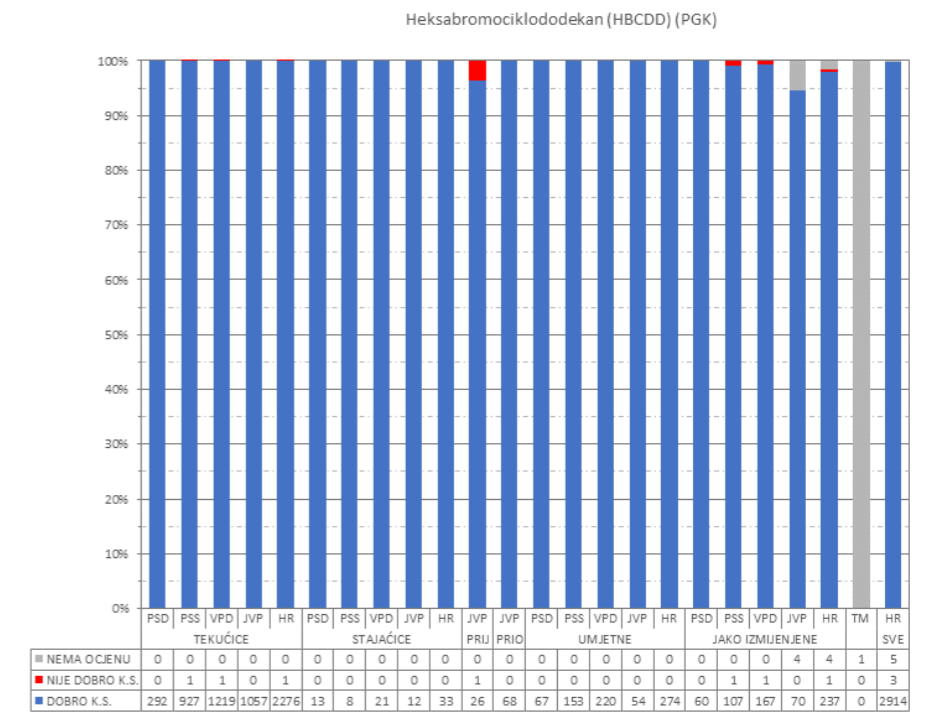
SI 3. Vodna tijela za koja postoji obaveza izvješćivanja



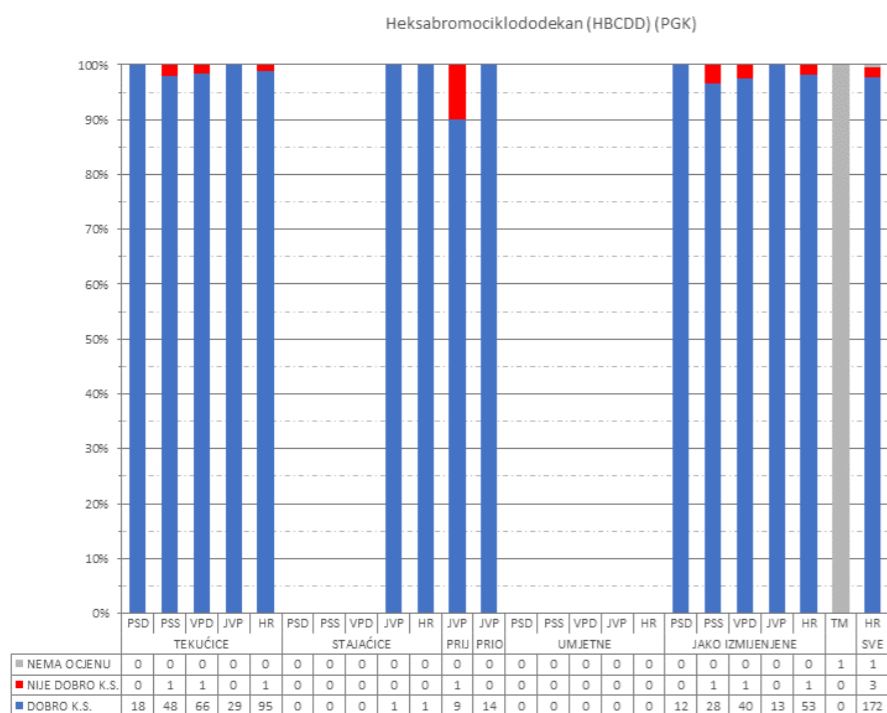
SI 4. Stanje na zaštićenim područjima A, sva vodna tijela



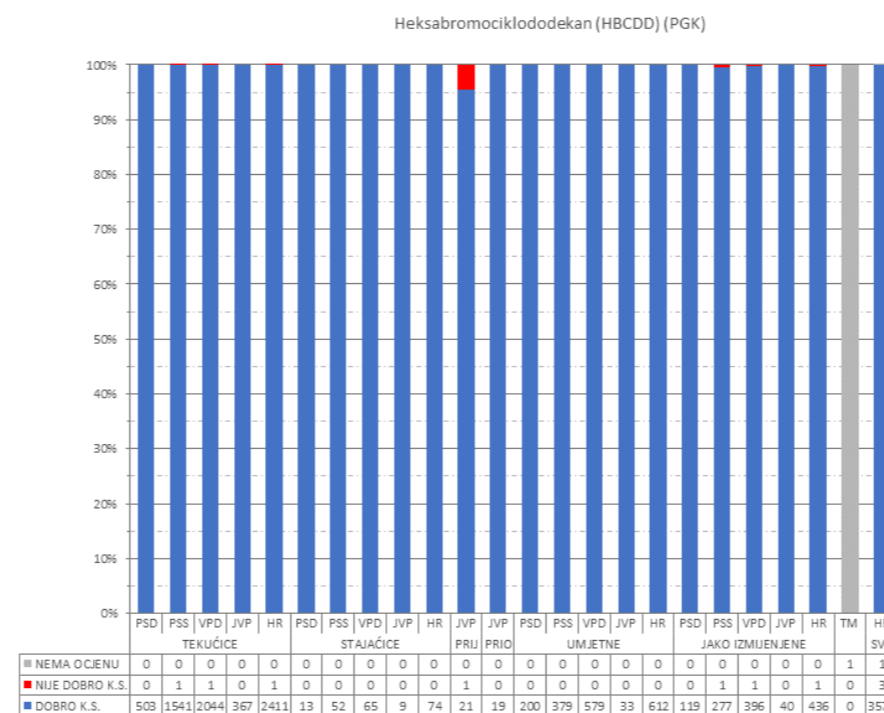
SI 6. Stanje na zaštićenim područjima C, sva vodna tijela



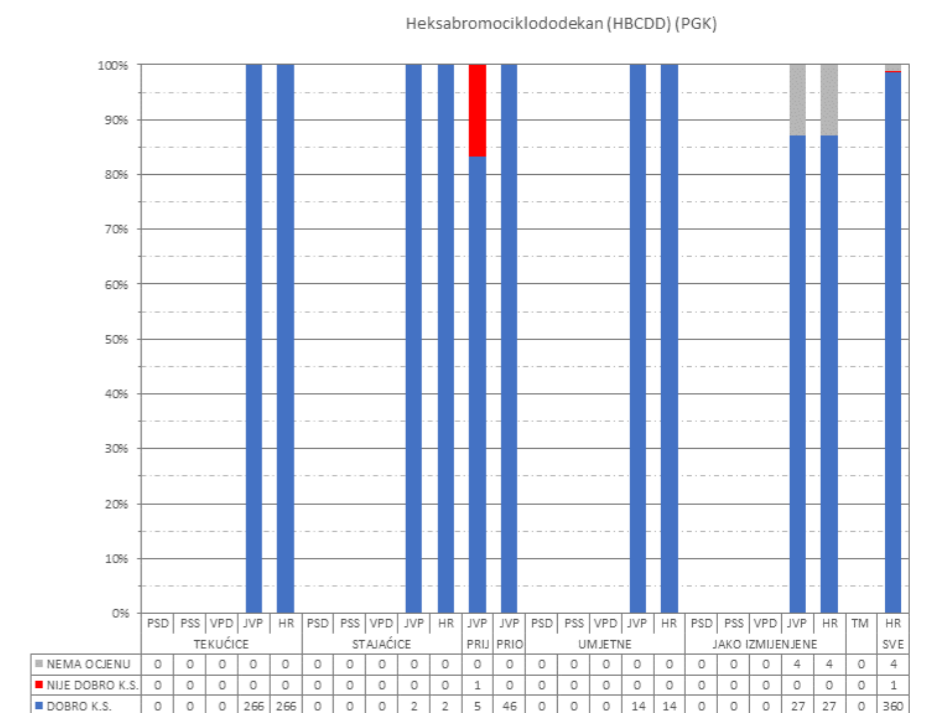
SI 8. Stanje na zaštićenim područjima E, sva vodna tijela



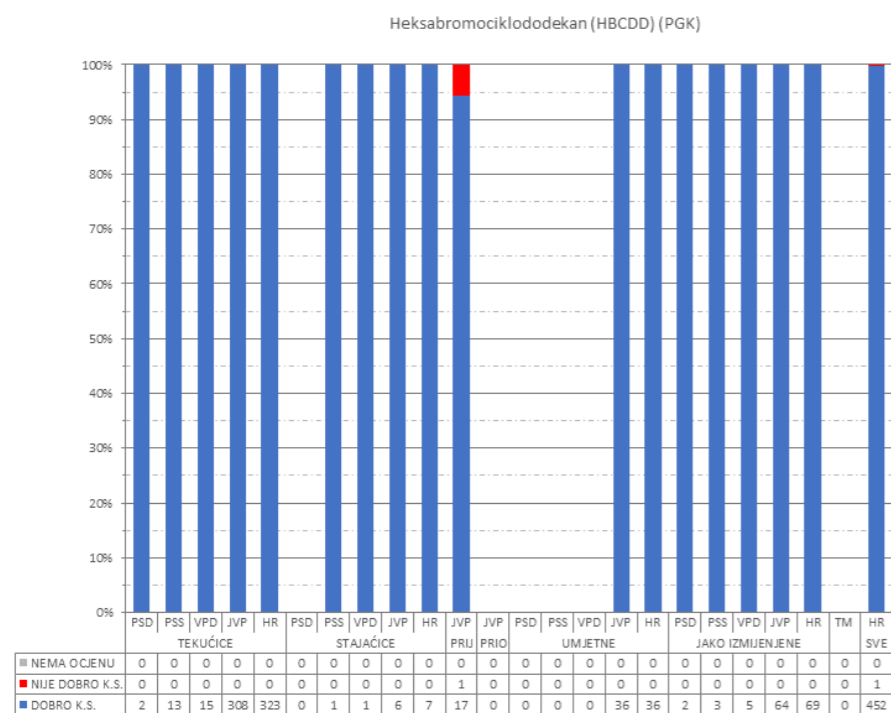
SI 5. Stanje na zaštićenim područjima B, sva vodna tijela



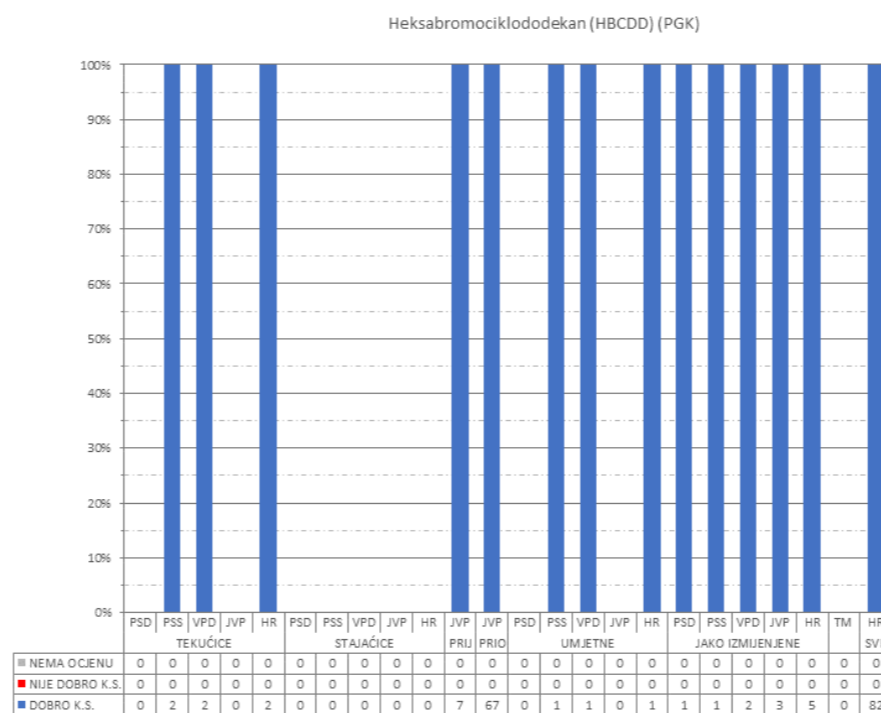
SI 7. Stanje na zaštićenim područjima D, sva vodna tijela



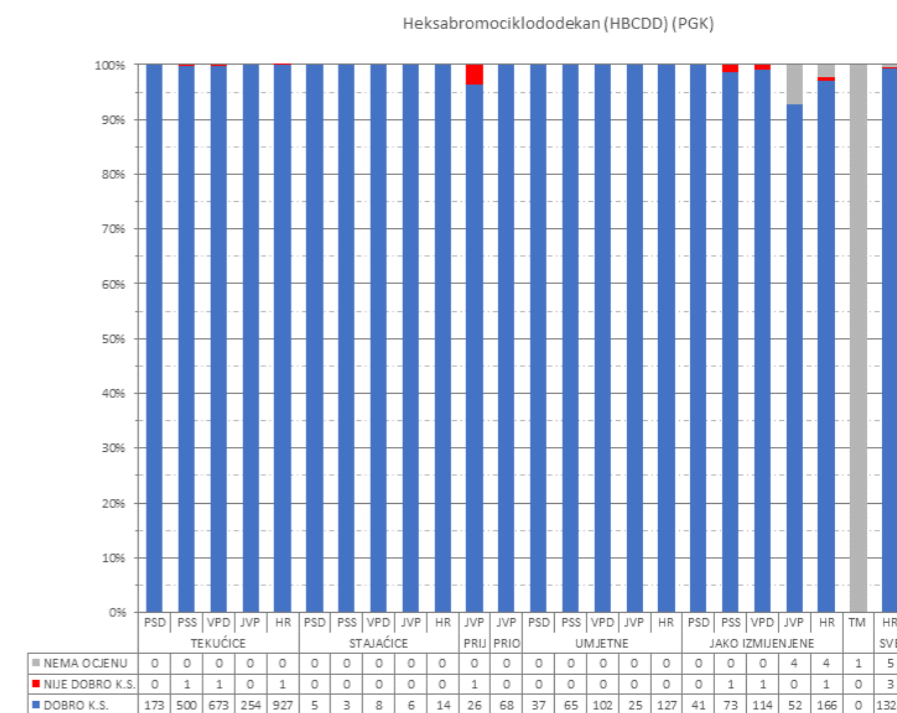
SI 9. Stanje na zaštićenim područjima F, sva vodna tijela



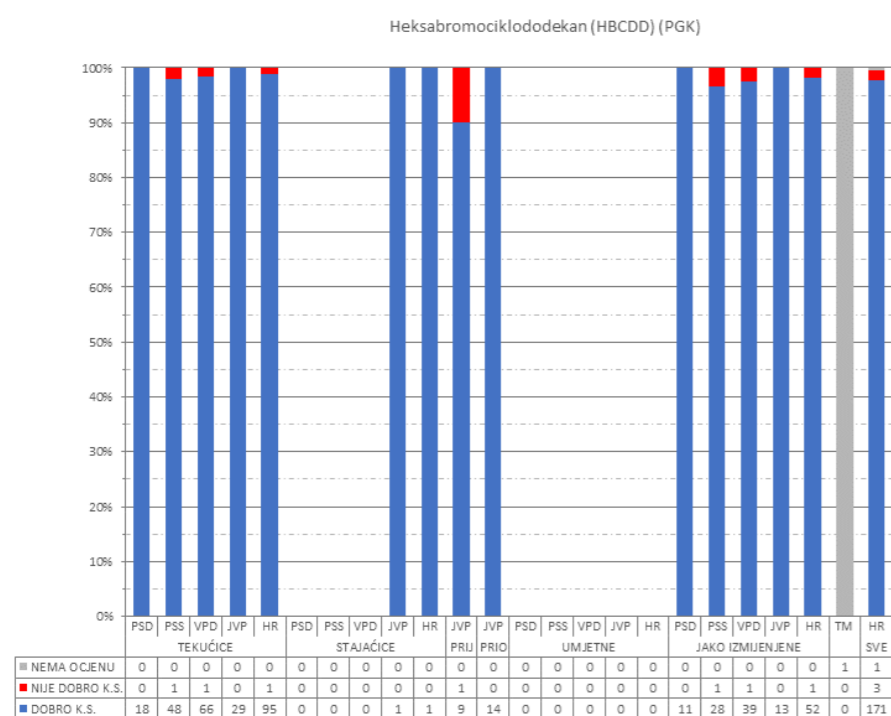
SI 10. Stanje na zaštićenim područjima A, vodna tijela za koja postoji obaveza izvješćivanja



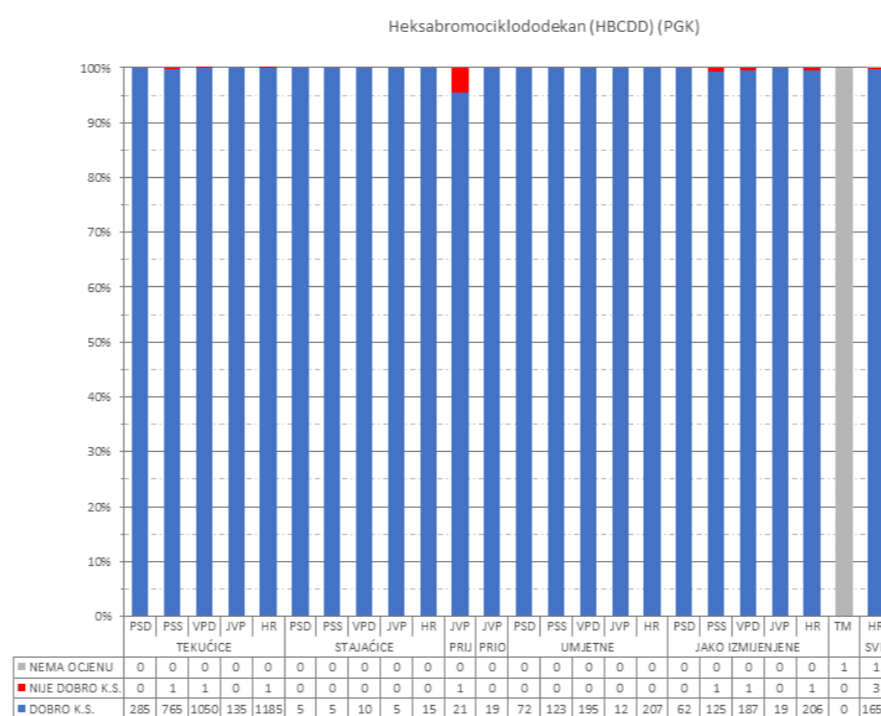
SI 12. Stanje na zaštićenim područjima C, vodna tijela za koja postoji obaveza izvješćivanja



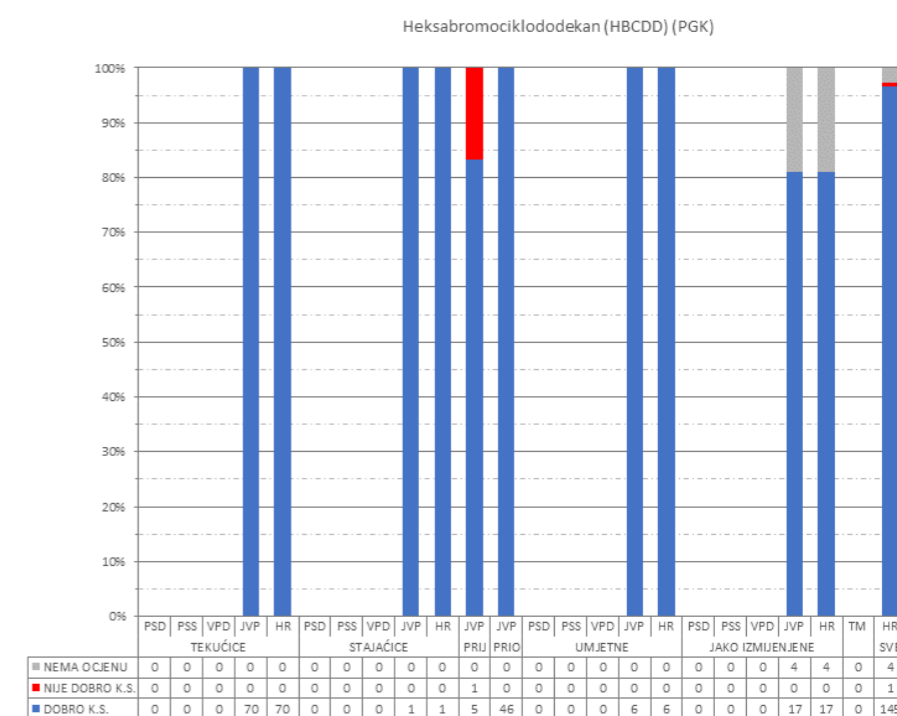
SI 14. Stanje na zaštićenim područjima E, vodna tijela za koja postoji obaveza izvješćivanja



SI 11. Stanje na zaštićenim područjima B, vodna tijela za koja postoji obaveza izvješćivanja



SI 13. Stanje na zaštićenim područjima D, vodna tijela za koja postoji obaveza izvješćivanja



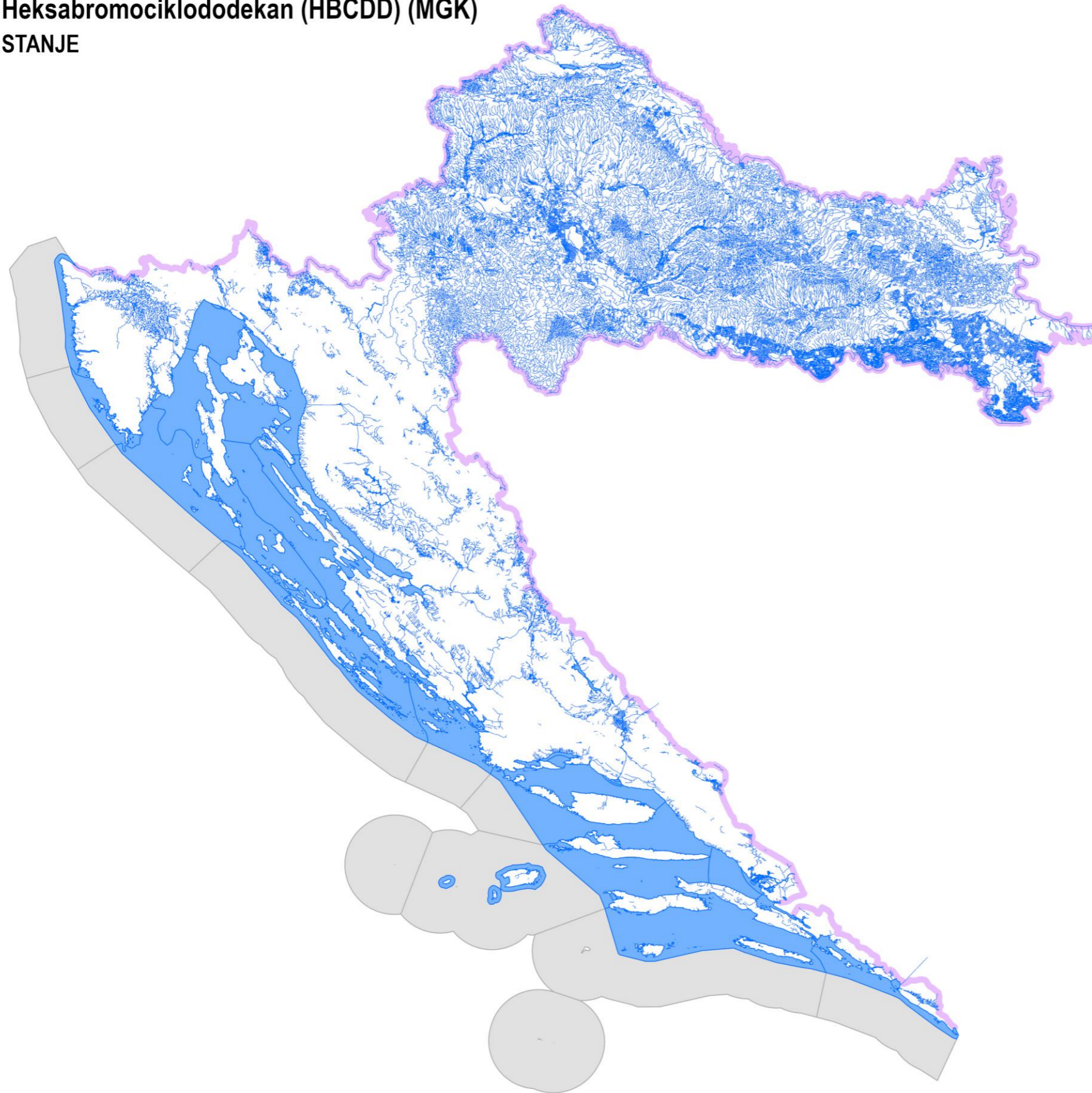
SI 15. Stanje na zaštićenim područjima F, vodna tijela za koja postoji obaveza izvješćivanja

- A. područja zaštite vode namijenjena za ljudsku potrošnju ili rezervirane za te namjene u budućnosti
- B. područja pogodna za zaštitu gospodarski značajnih vodenih organizama

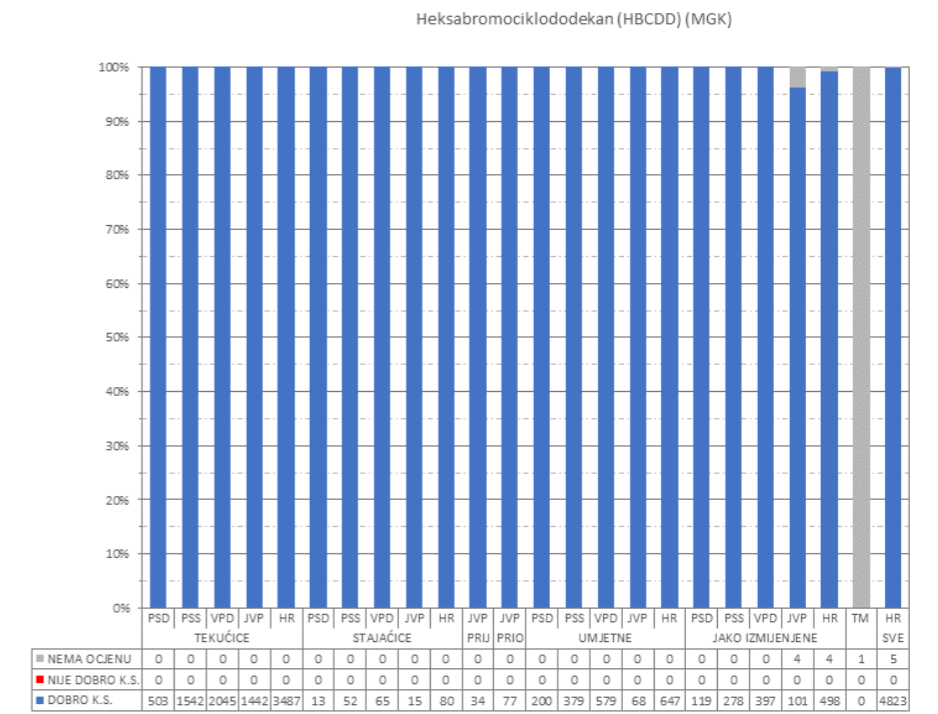
- C. područja za kupanje i rekreaciju
- D. područja podložna eutrofikaciji i područja ranjiva na nitrate

- E. područja namijenjena zaštiti staništa ili vrsta gdje je održavanje ili poboljšanje stanja voda bitan element njihove zaštite
- F. područja loše izmjene voda priobalnim vodama, osjetljivost kojih se ocjenjuje u odnosu na ispuštanje komunalnih otpadnih voda

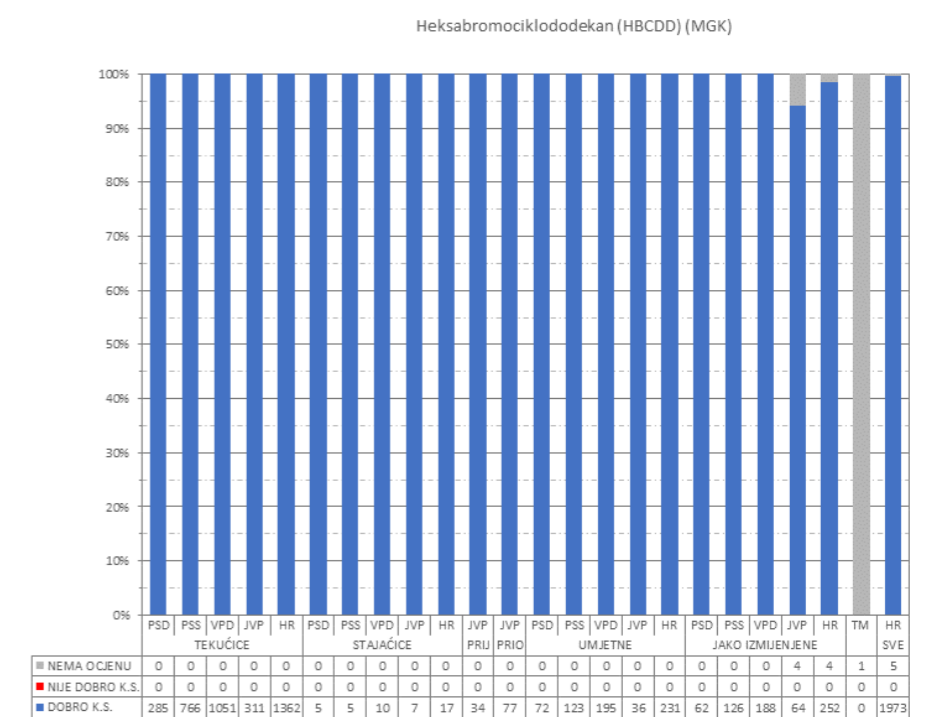
Heksabromociklododekan (HBCDD) (MGK) STANJE



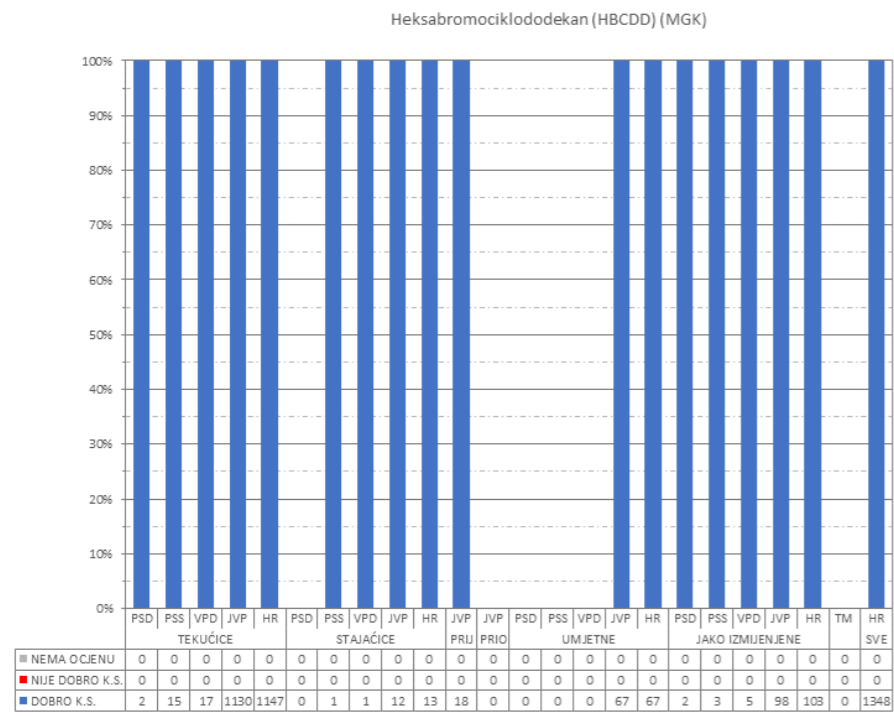
SI 1. Kartografski prikaz stanja vodnih tijela



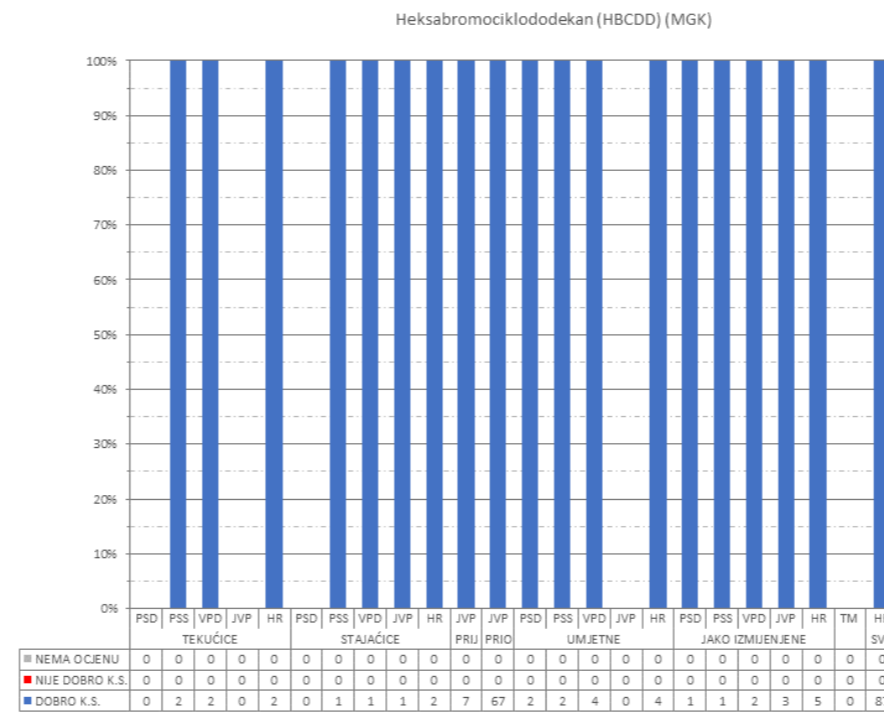
SI 2. Sva vodna tijela



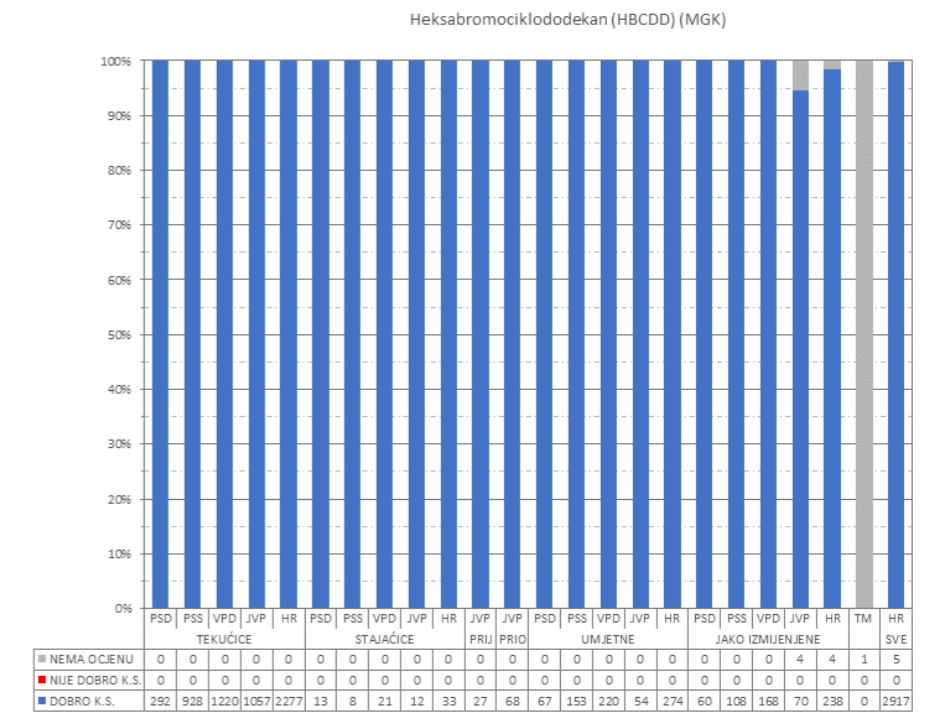
SI 3. Vodna tijela za koja postoji obaveza izvješćivanja



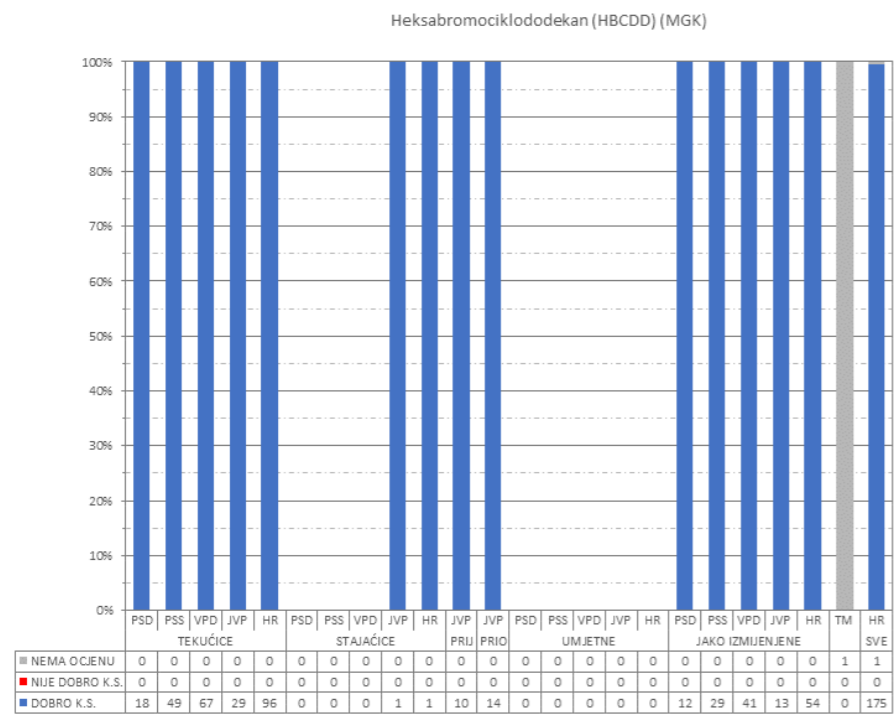
SI 4. Stanje na zaštićenim područjima A, sva vodna tijela



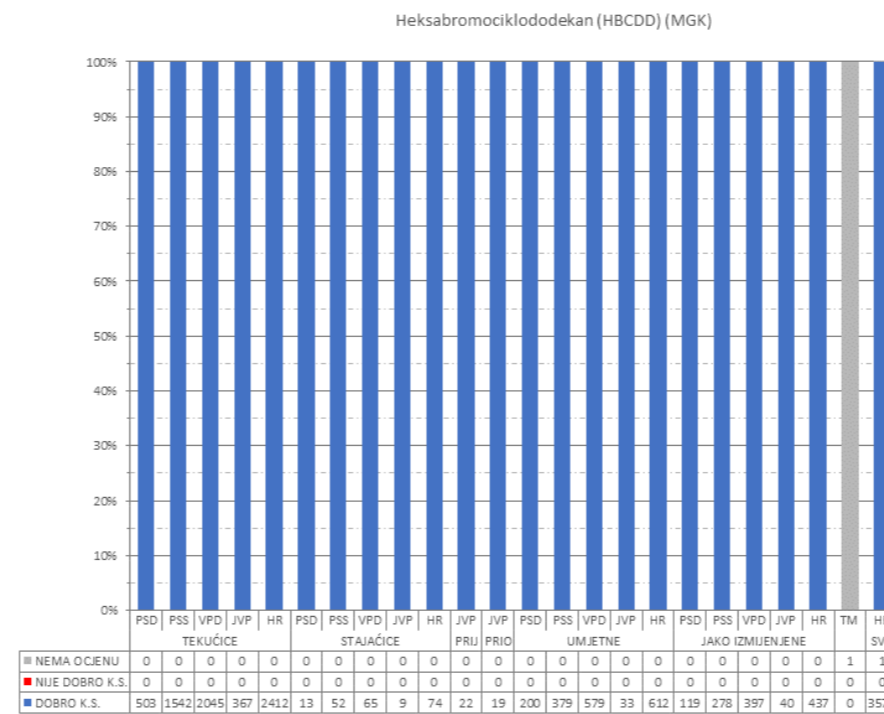
SI 6. Stanje na zaštićenim područjima C, sva vodna tijela



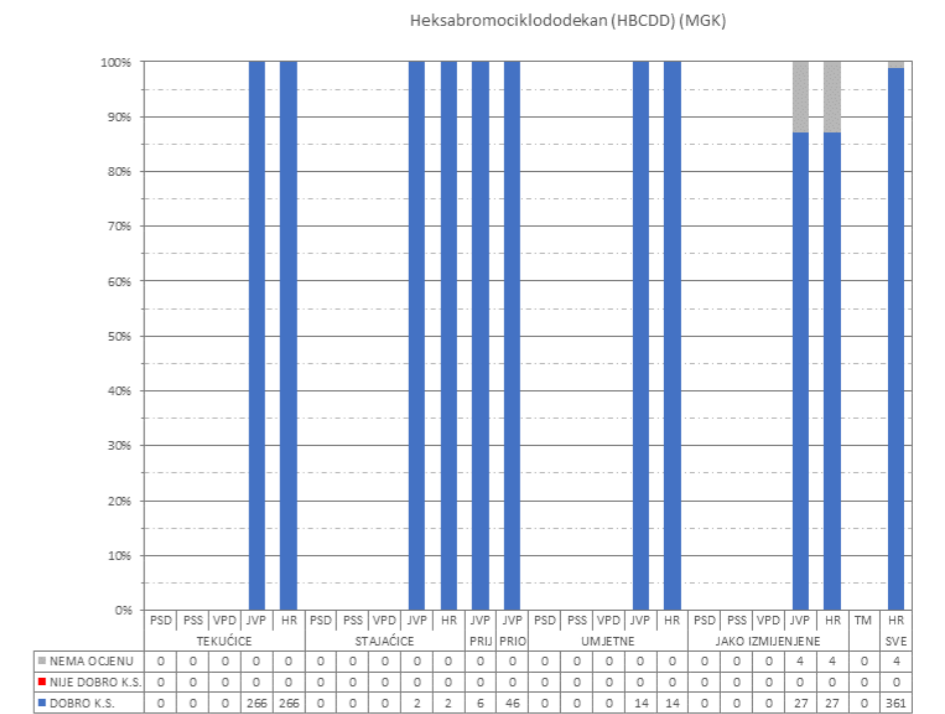
SI 8. Stanje na zaštićenim područjima E, sva vodna tijela



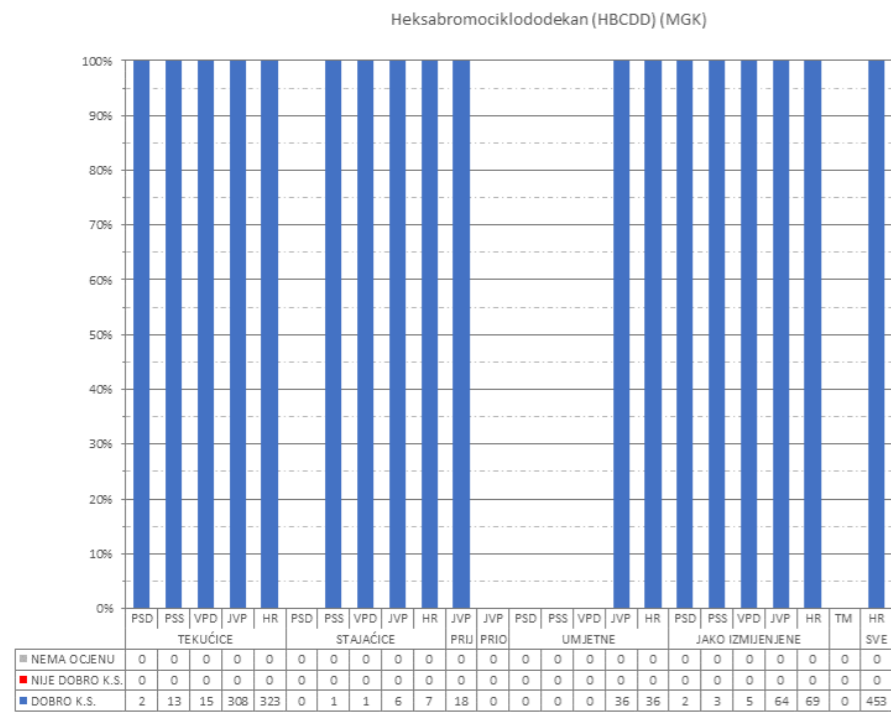
SI 5. Stanje na zaštićenim područjima B, sva vodna tijela



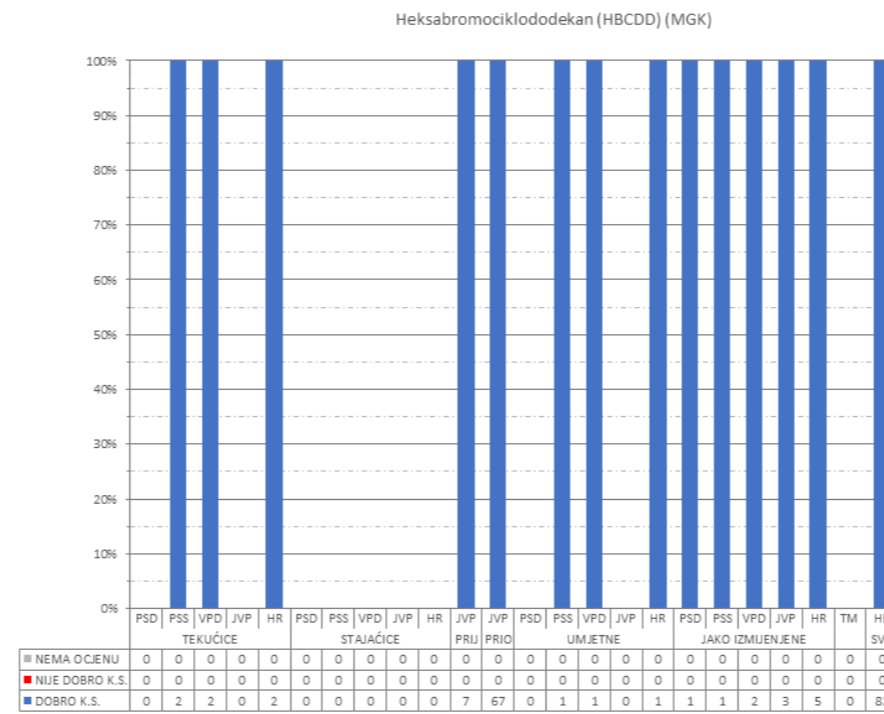
SI 7. Stanje na zaštićenim područjima D, sva vodna tijela



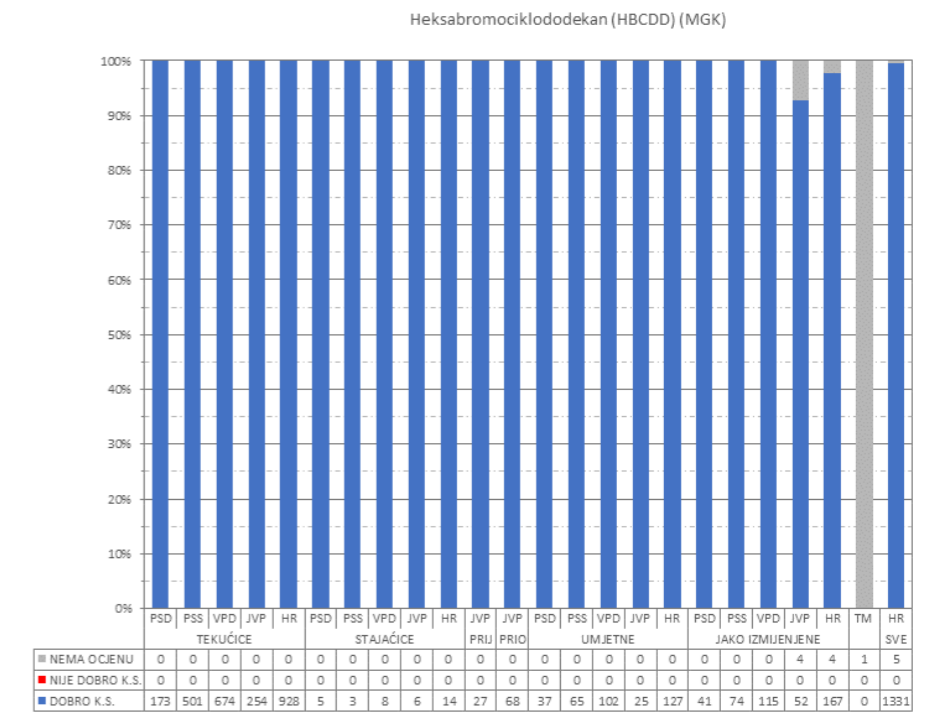
SI 9. Stanje na zaštićenim područjima F, sva vodna tijela



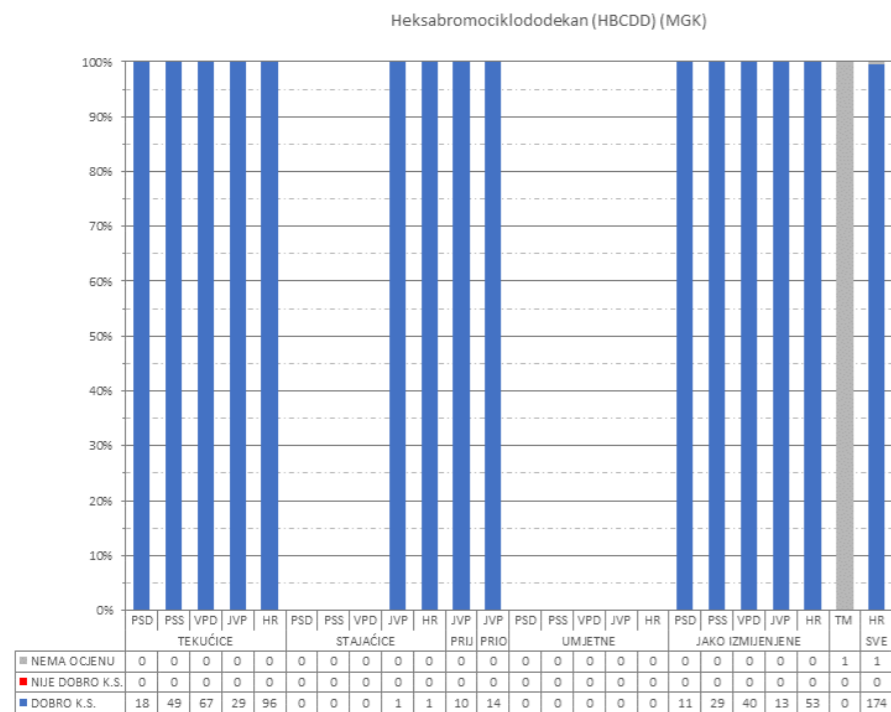
SI 10. Stanje na zaštićenim područjima A, vodna tijela za koja postoji obaveza izvješćivanja



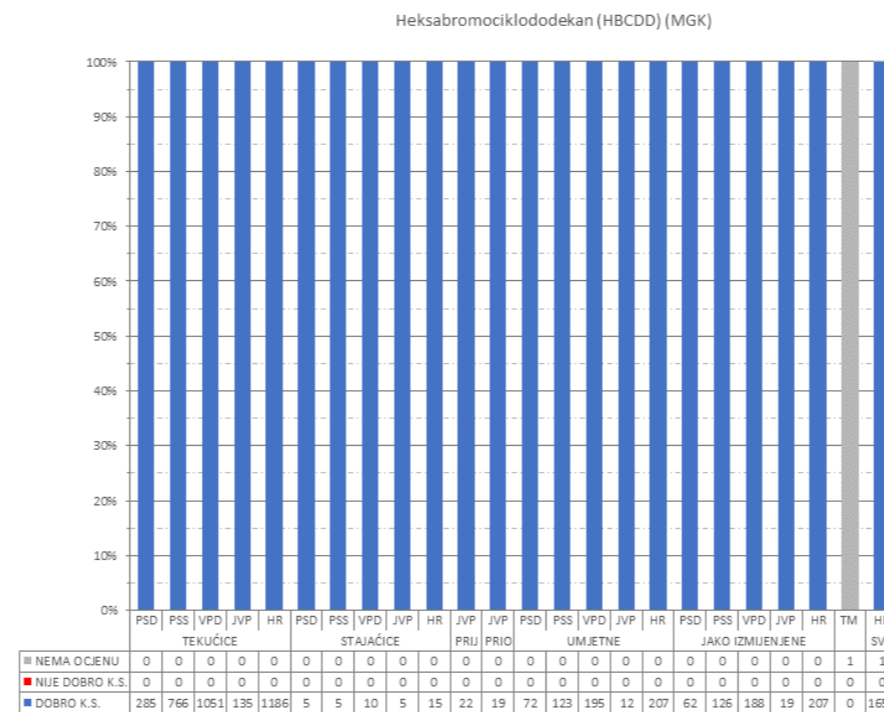
SI 12. Stanje na zaštićenim područjima C, vodna tijela za koja postoji obaveza izvješćivanja



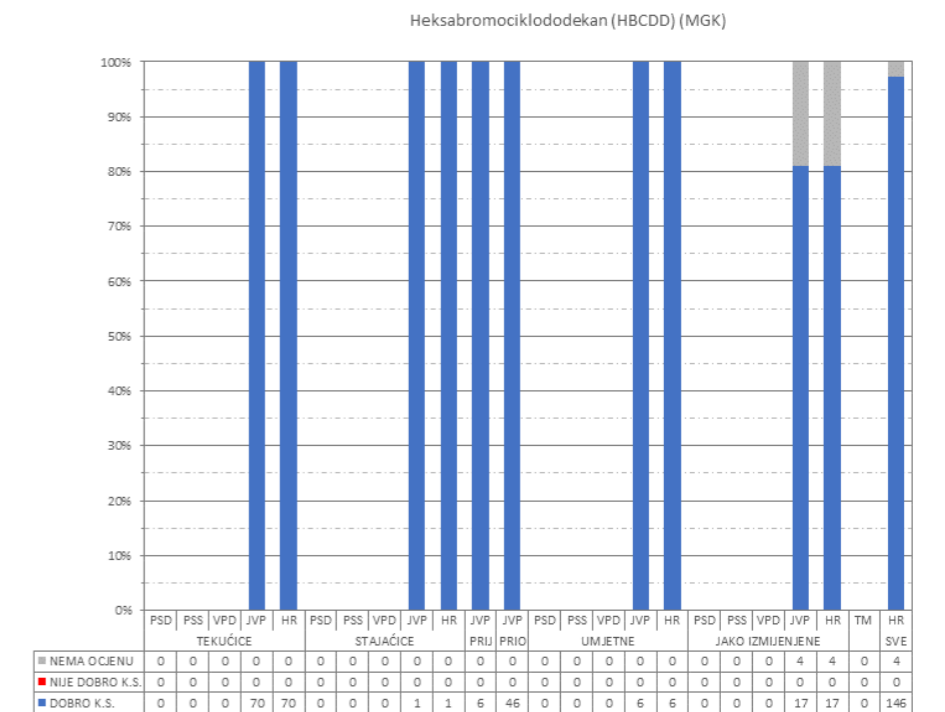
SI 14. Stanje na zaštićenim područjima E, vodna tijela za koja postoji obaveza izvješćivanja



SI 11. Stanje na zaštićenim područjima B, vodna tijela za koja postoji obaveza izvješćivanja



SI 13. Stanje na zaštićenim područjima D, vodna tijela za koja postoji obaveza izvješćivanja



SI 15. Stanje na zaštićenim područjima F, vodna tijela za koja postoji obaveza izvješćivanja

- A. područja zaštite vode namijenjena za ljudsku potrošnju ili rezervirane za te namjene u budućnosti
- B. područja pogodna za zaštitu gospodarski značajnih vodenih organizama

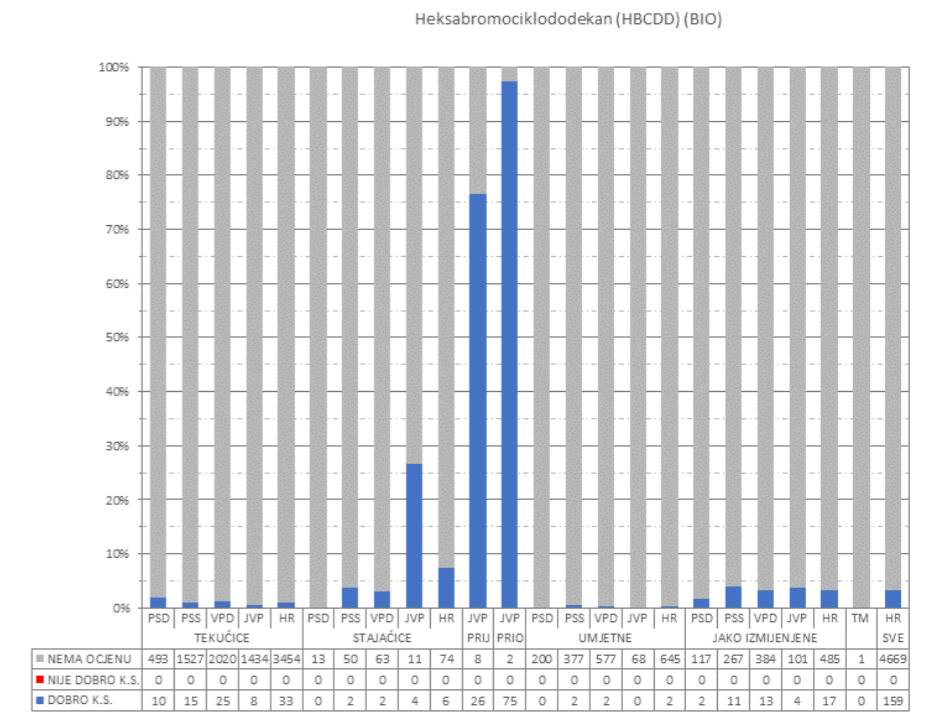
- C. područja za kupanje i rekreaciju
- D. područja podložna eutrofikaciji i područja ranjiva na nitrata

- E. područja namijenjena zaštiti staništa ili vrsta gdje je održavanje ili poboljšanje stanja voda bitan element njihove zaštite
- F. područja loše izmjene voda priobalnim vodama, osjetljivost kojih se ocjenjuje u odnosu na ispuštanje komunalnih otpadnih voda

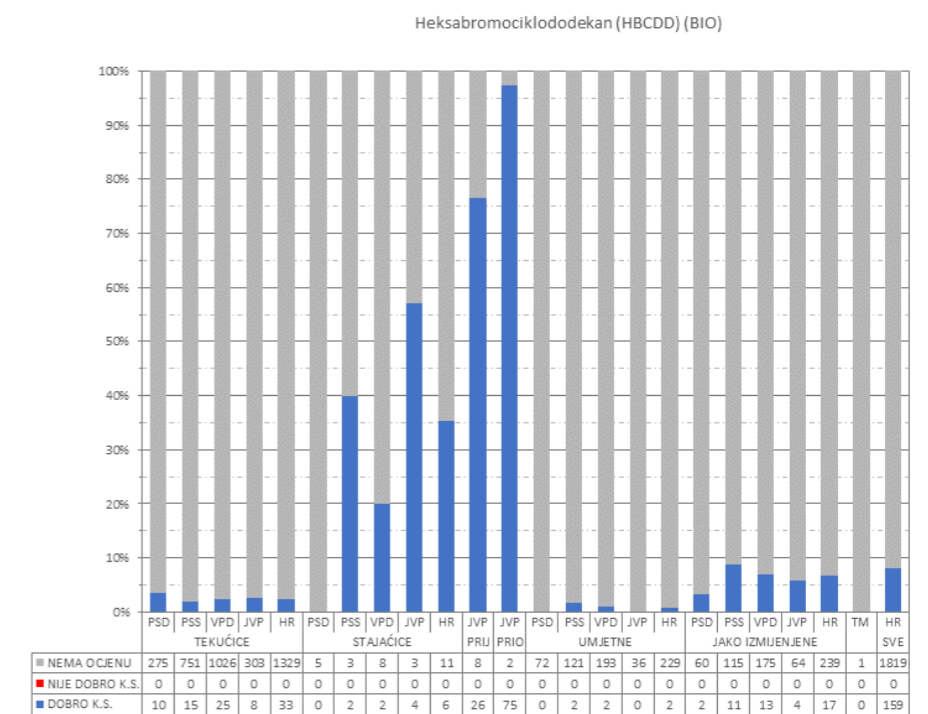
Heksabromociklododekan (HBCDD) (BIOTA) STANJE



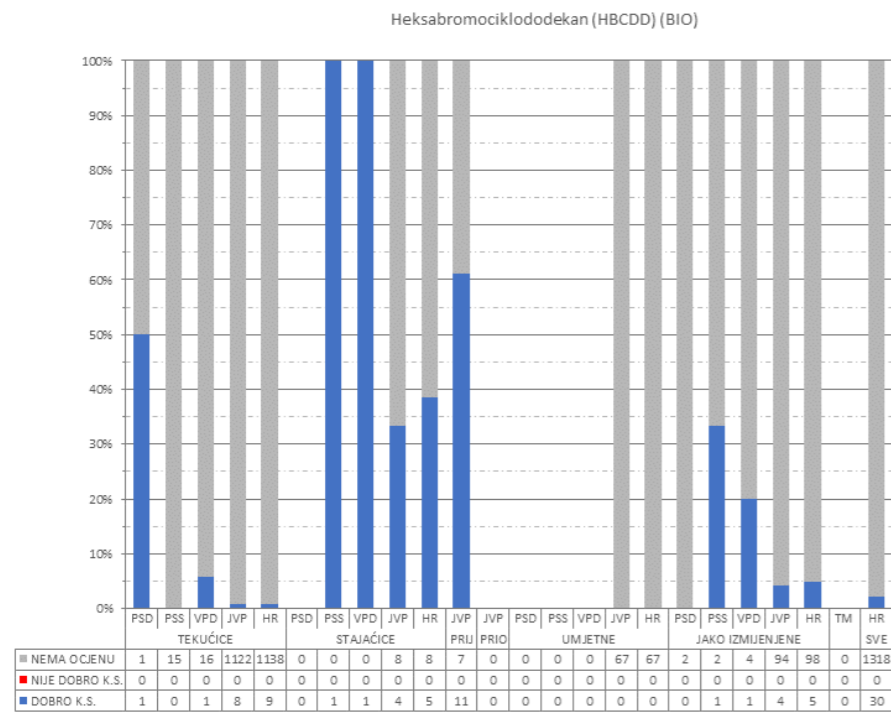
SI 1. Kartografski prikaz stanja vodnih tijela



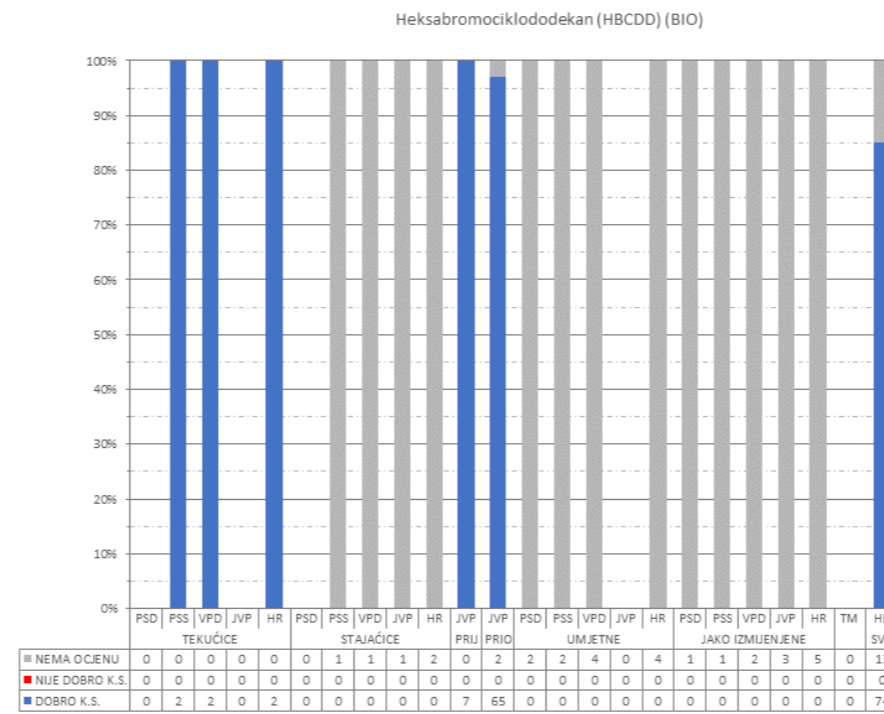
SI 2. Sva vodna tijela



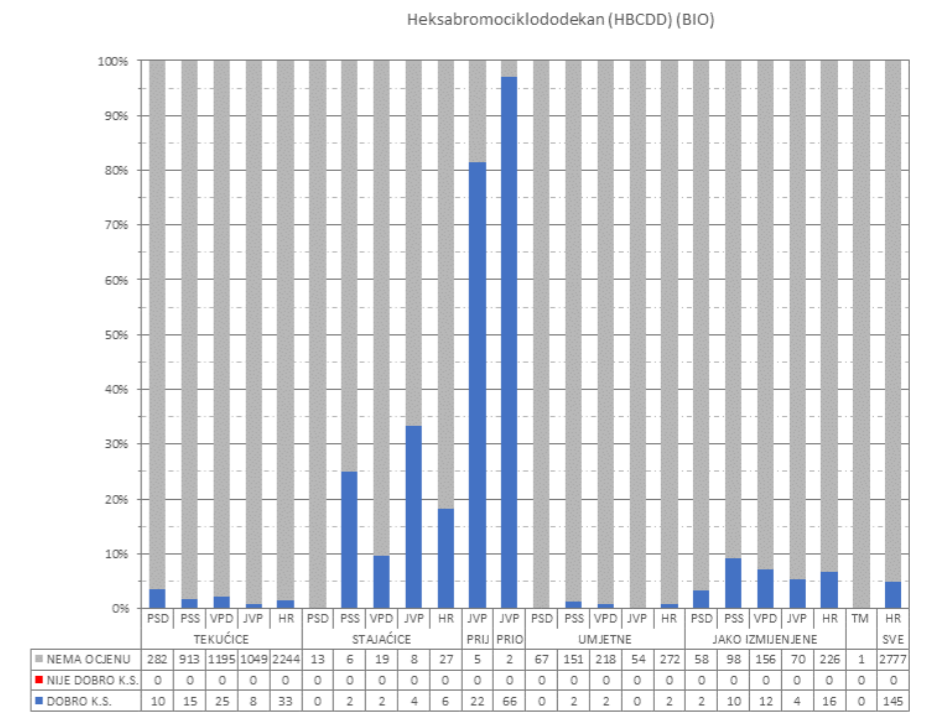
SI 3. Vodna tijela za koja postoji obaveza izvješćivanja



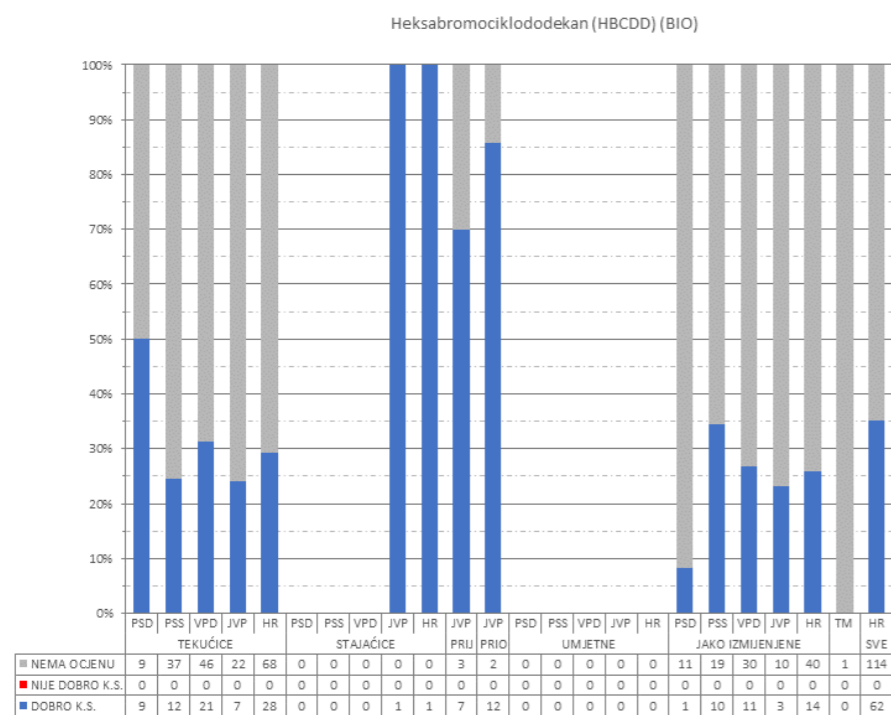
SI 4. Stanje na zaštićenim područjima A, sva vodna tijela



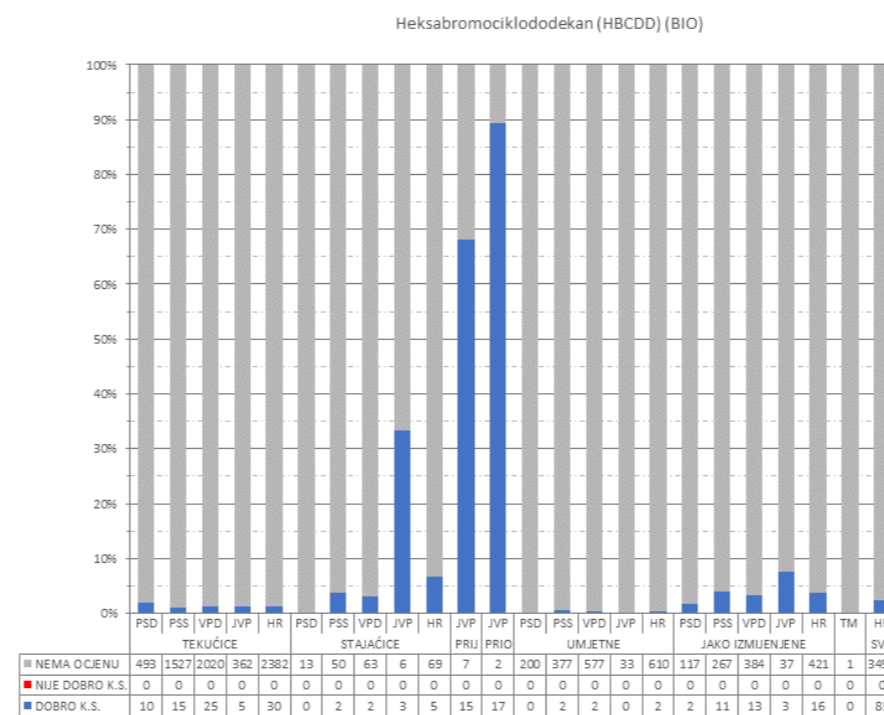
SI 6. Stanje na zaštićenim područjima C, sva vodna tijela



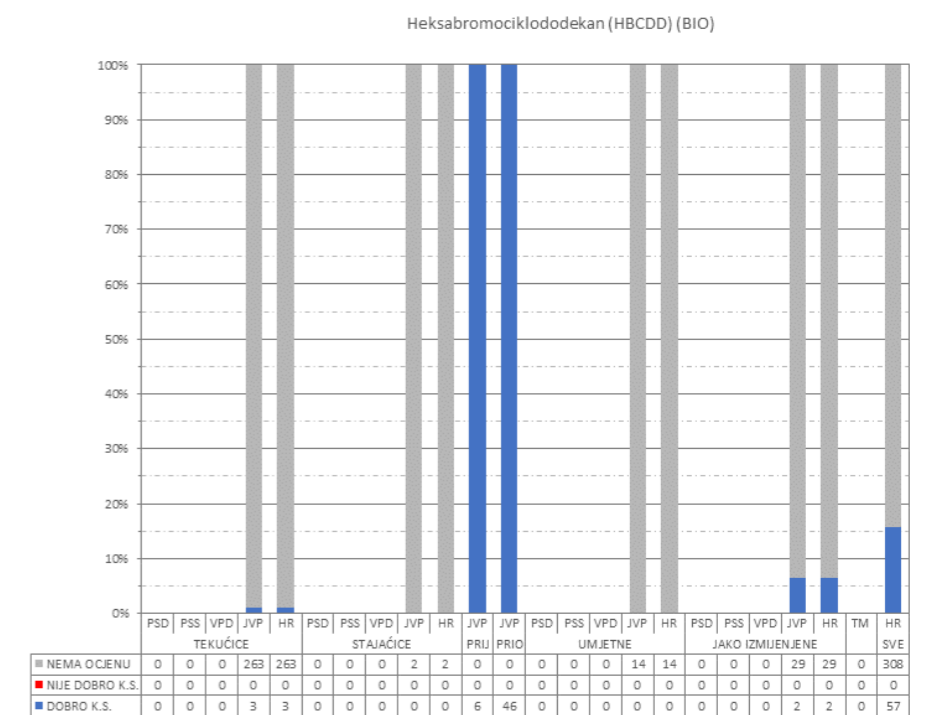
SI 8. Stanje na zaštićenim područjima E, sva vodna tijela



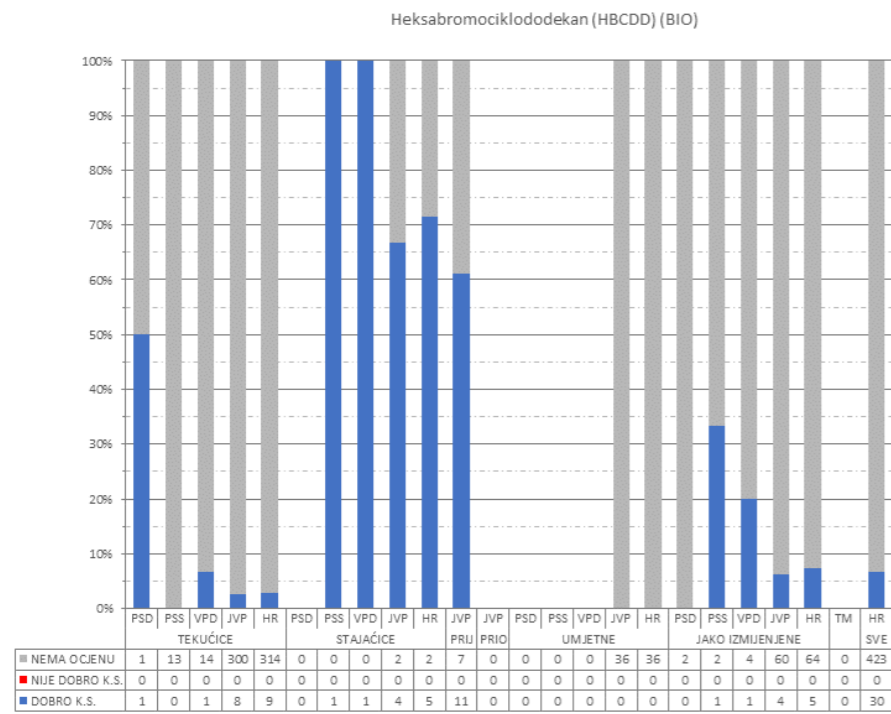
SI 5. Stanje na zaštićenim područjima B, sva vodna tijela



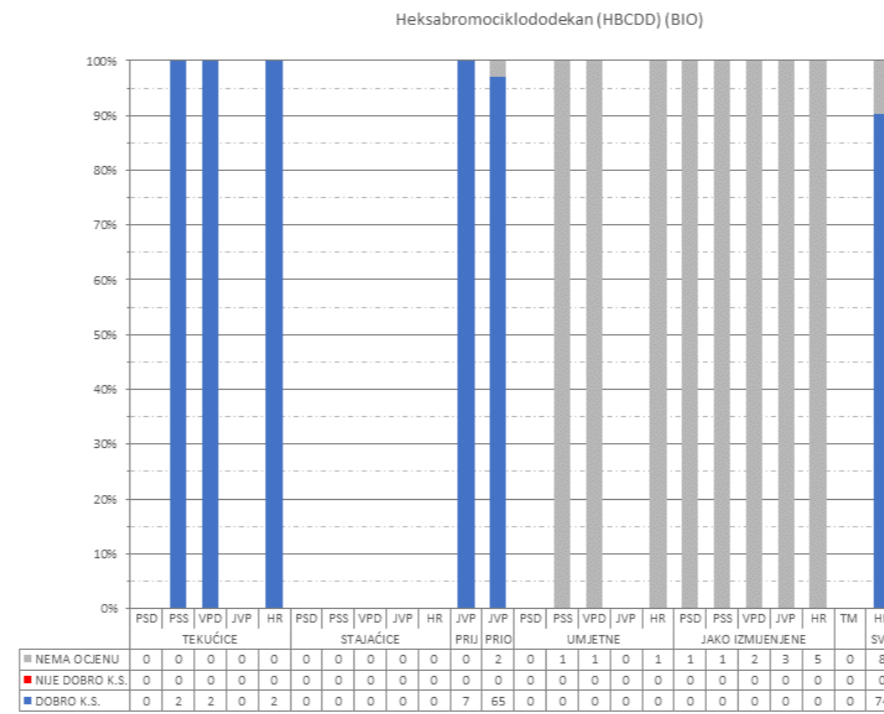
SI 7. Stanje na zaštićenim područjima D, sva vodna tijela



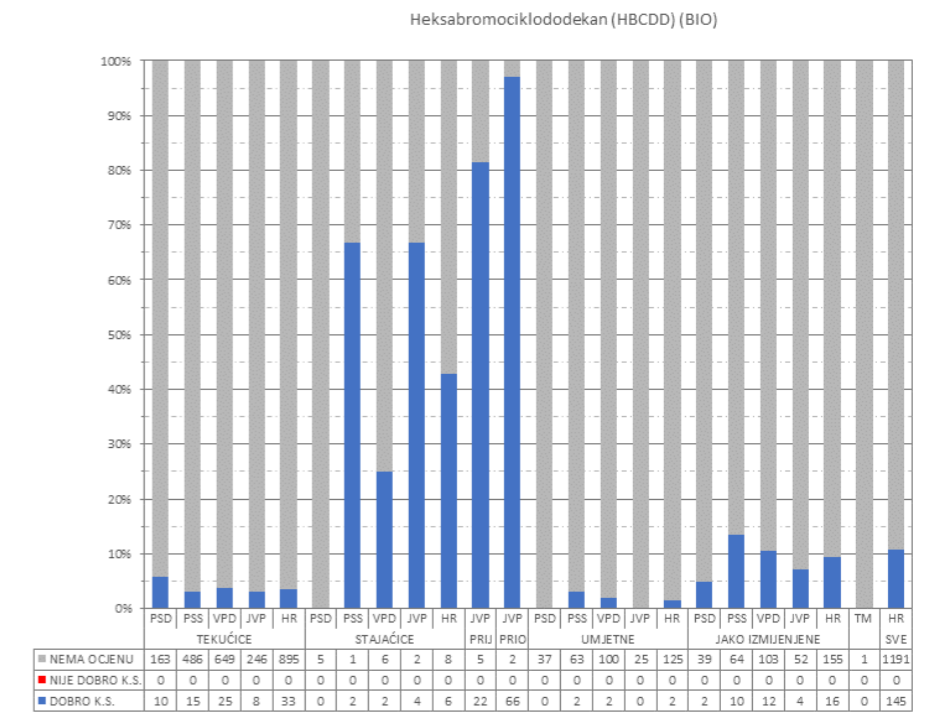
SI 9. Stanje na zaštićenim područjima F, sva vodna tijela



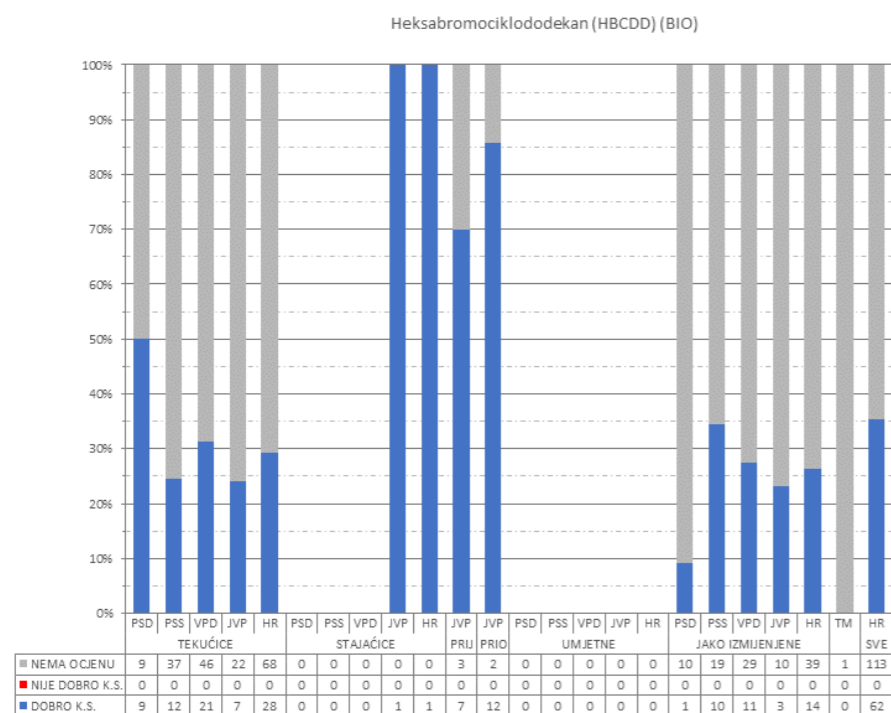
SI 10. Stanje na zaštićenim područjima A, vodna tijela za koja postoji obaveza izvješćivanja



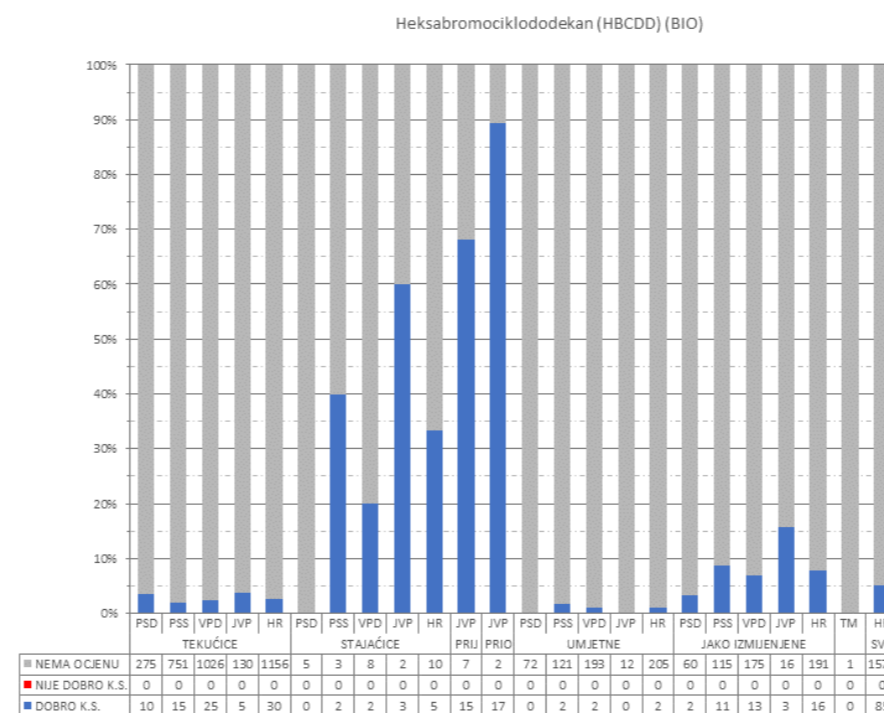
SI 12. Stanje na zaštićenim područjima C, vodna tijela za koja postoji obaveza izvješćivanja



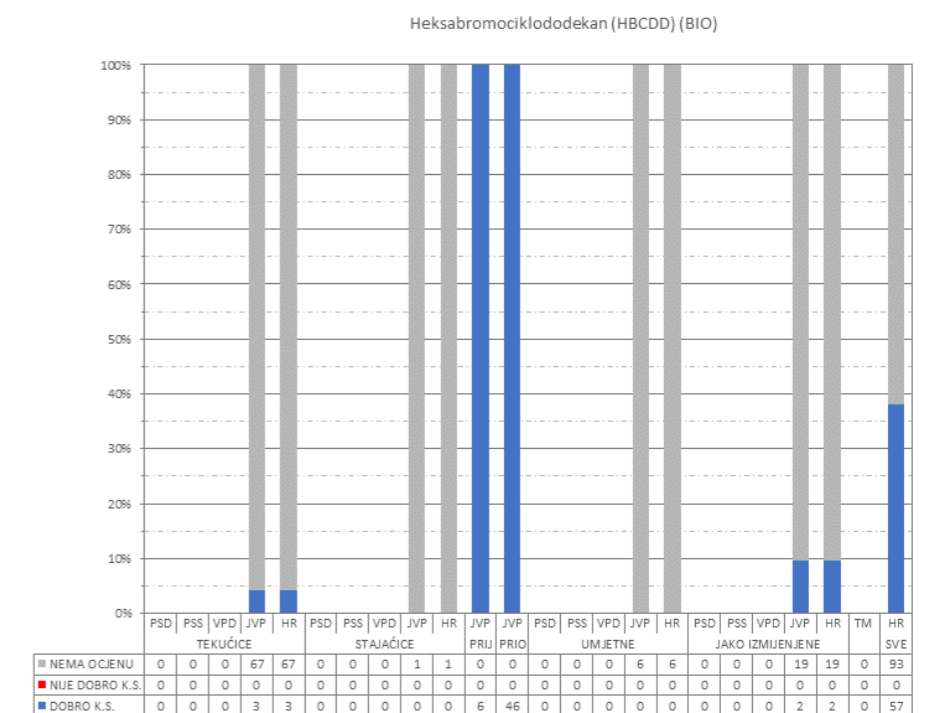
SI 14. Stanje na zaštićenim područjima E, vodna tijela za koja postoji obaveza izvješćivanja



SI 11. Stanje na zaštićenim područjima B, vodna tijela za koja postoji obaveza izvješćivanja



SI 13. Stanje na zaštićenim područjima D, vodna tijela za koja postoji obaveza izvješćivanja



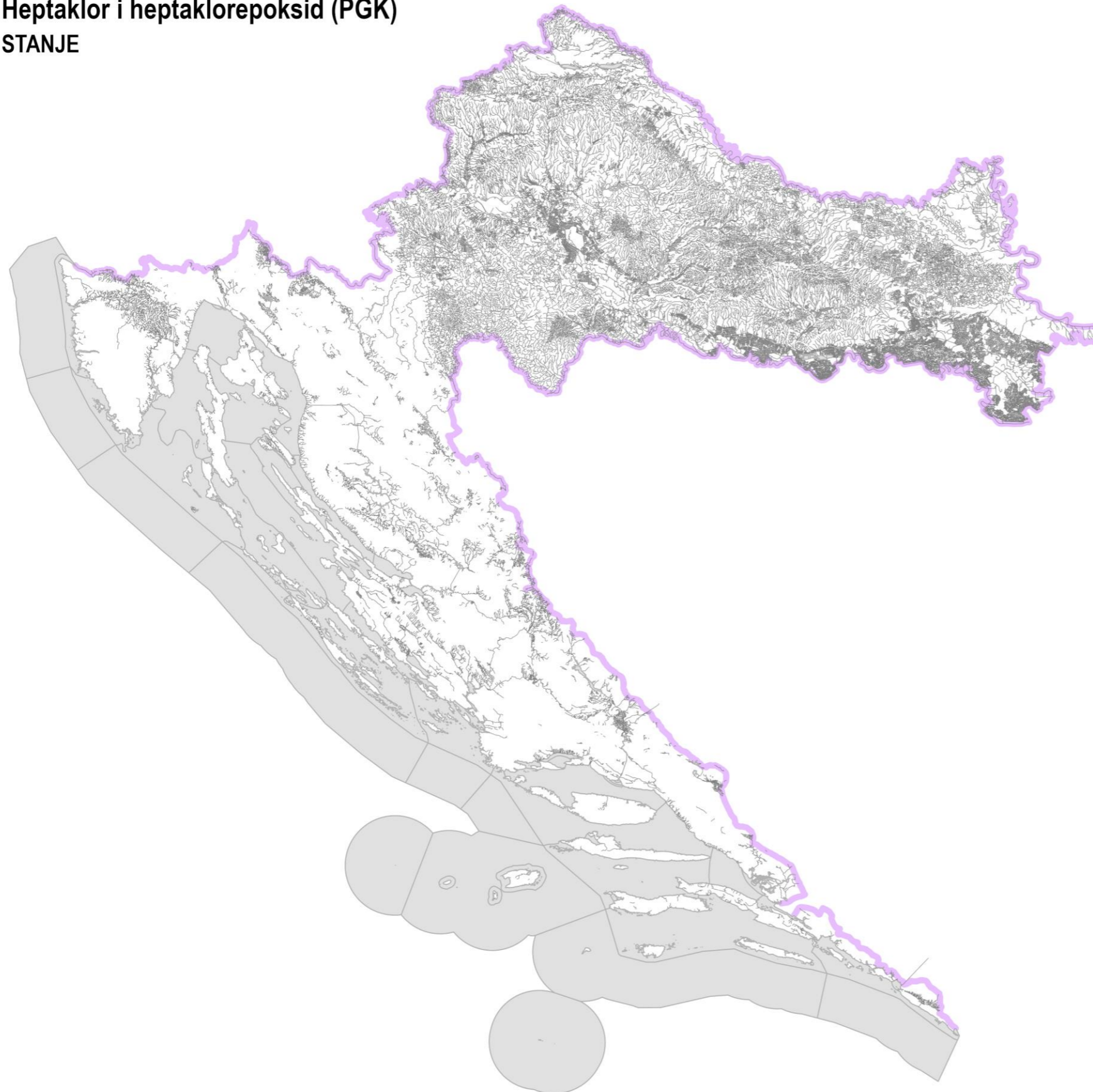
SI 15. Stanje na zaštićenim područjima F, vodna tijela za koja postoji obaveza izvješćivanja

- A. područja zaštite vode namijenjena za ljudsku potrošnju ili rezervirane za te namjene u budućnosti
- B. područja pogodna za zaštitu gospodarski značajnih vodenih organizama

- C. područja za kupanje i rekreaciju
- D. područja podložna eutrofikaciji i područja ranjiva na nitrate

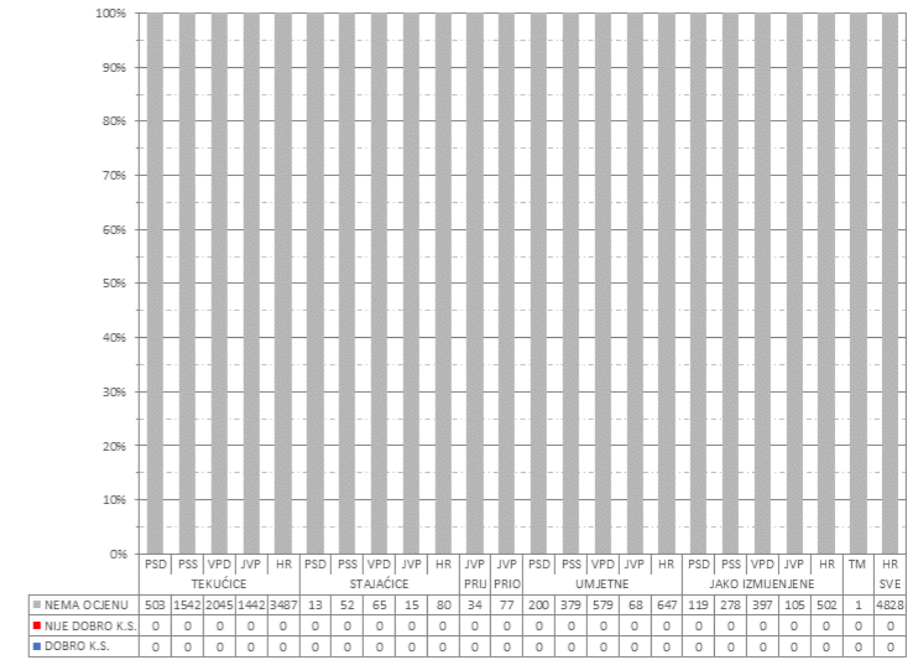
- E. područja namijenjena zaštiti staništa ili vrsta gdje je održavanje ili poboljšanje stanja voda bitan element njihove zaštite
- F. područja loše izmjene voda priobalnim vodama, osjetljivost kojih se ocjenjuje u odnosu na ispuštanje komunalnih otpadnih voda

Heptaklor i heptaklorepoxid (PGK) STANJE



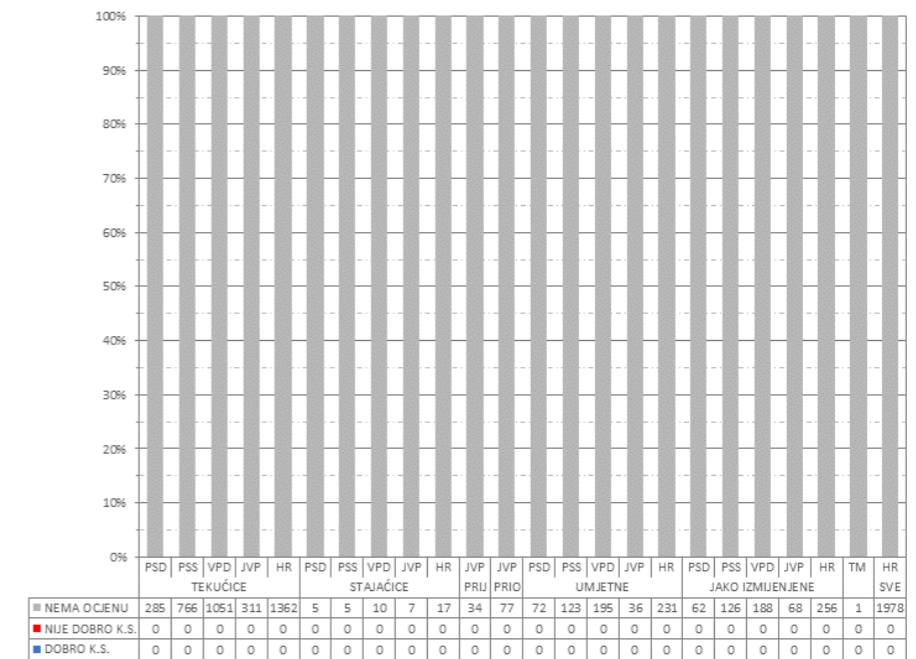
Sl 1. Kartografski prikaz stanja vodnih tijela

Heptaklor i heptaklorepoxid (PGK)



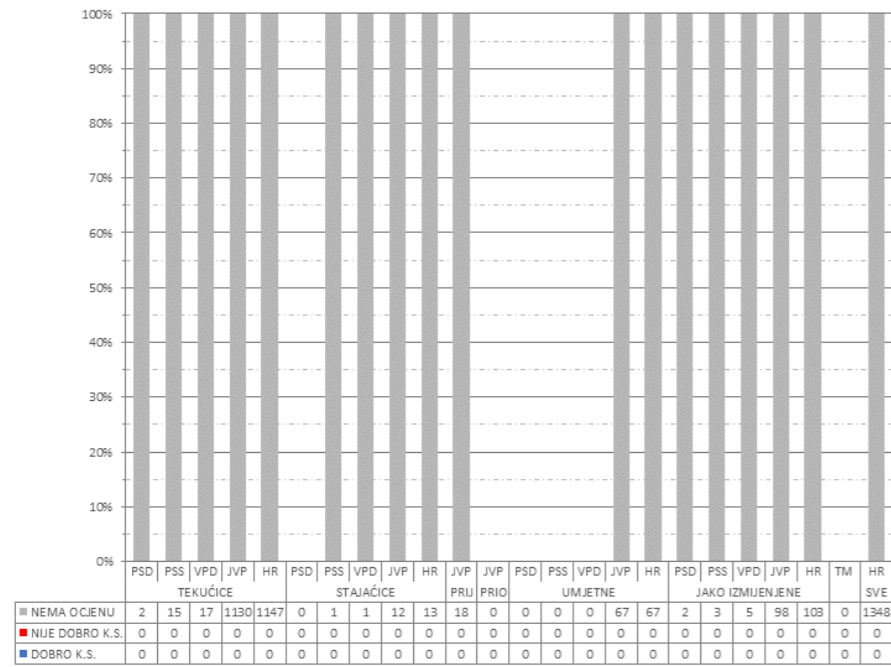
Sl 2. Sva vodna tijela

Heptaklor i heptaklorepoxid (PGK)



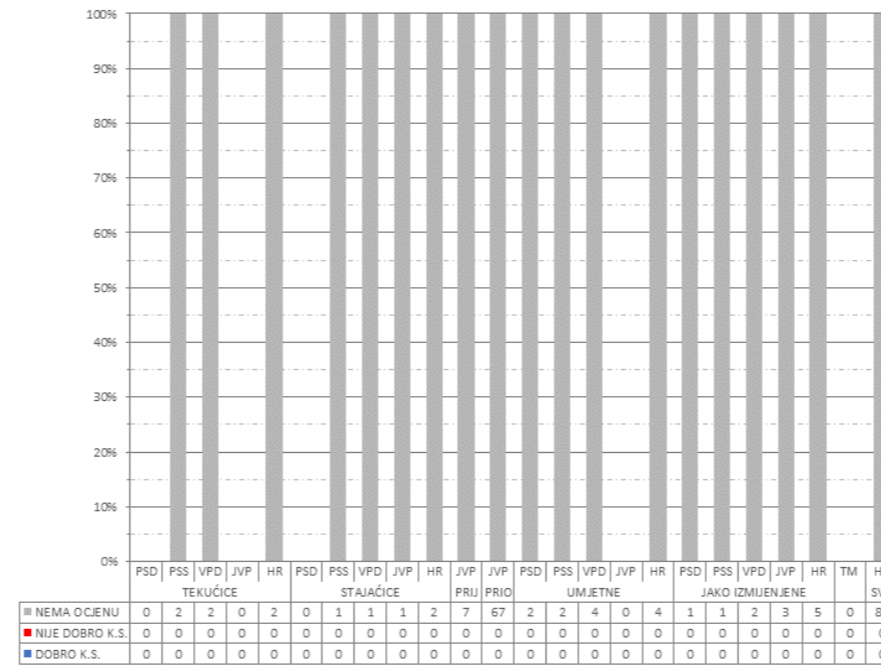
Sl. 3. Vodna tijela za koja postoji obaveza izvješćivanja

Heptaklor i heptaklorepoksid (PGK)



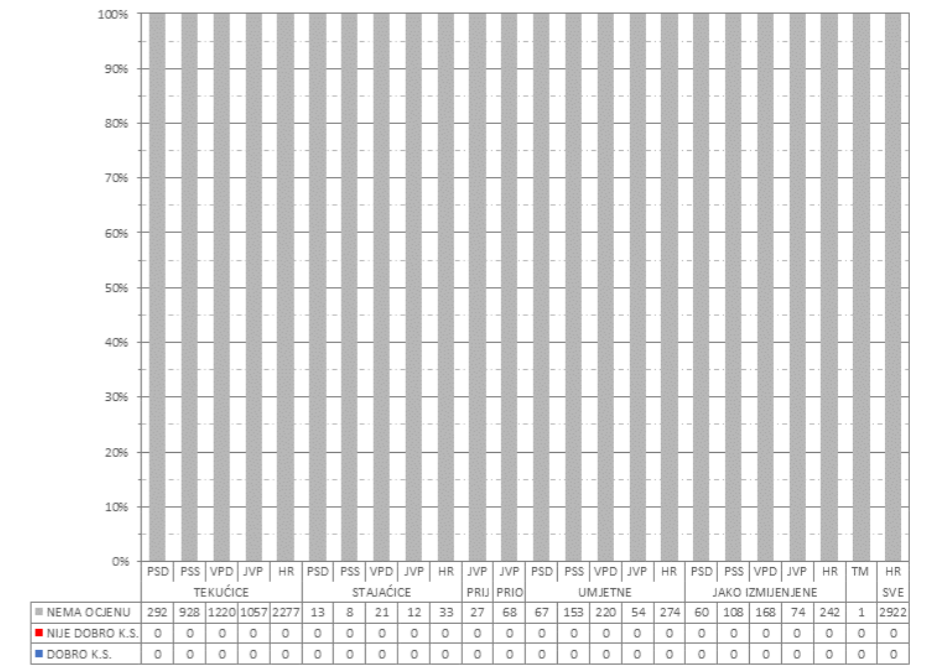
SI 4. Stanje na zaštićenim područjima A, sva vodna tijela

Heptaklor i heptaklorepoksid (PGK)



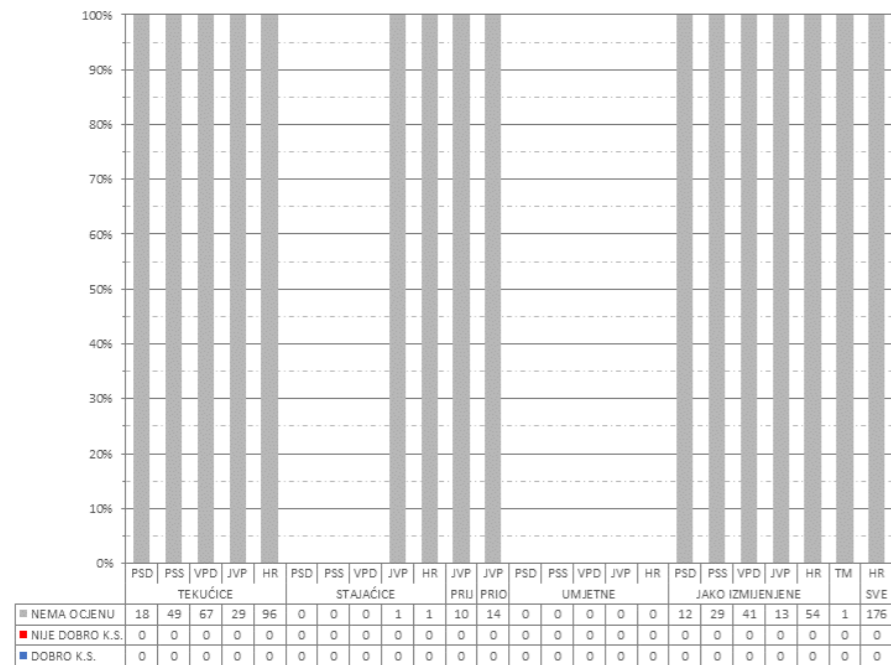
SI 6. Stanje na zaštićenim područjima C, sva vodna tijela

Heptaklor i heptaklorepoksid (PGK)



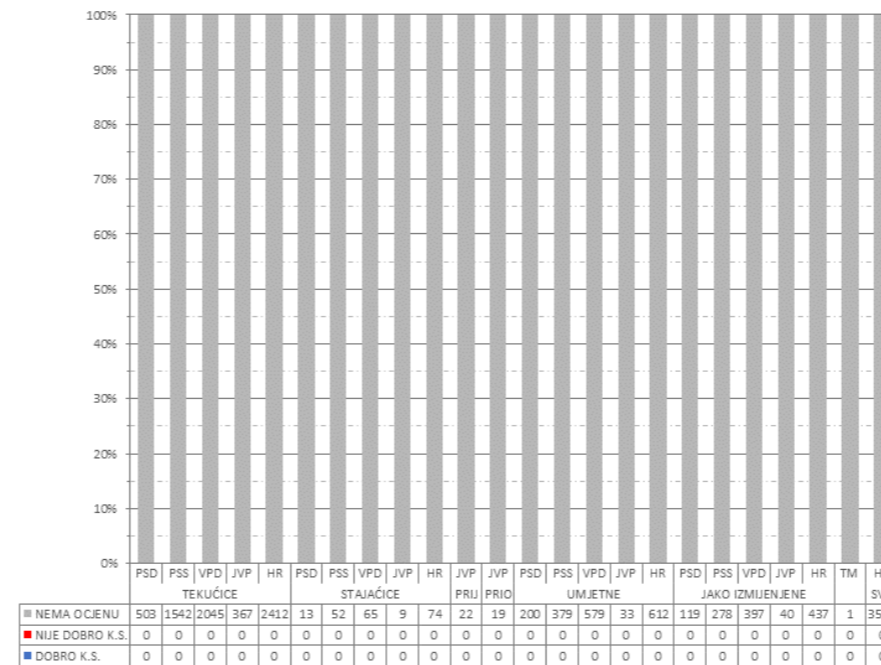
SI 8. Stanje na zaštićenim područjima E, sva vodna tijela

Heptaklor i heptaklorepoksid (PGK)



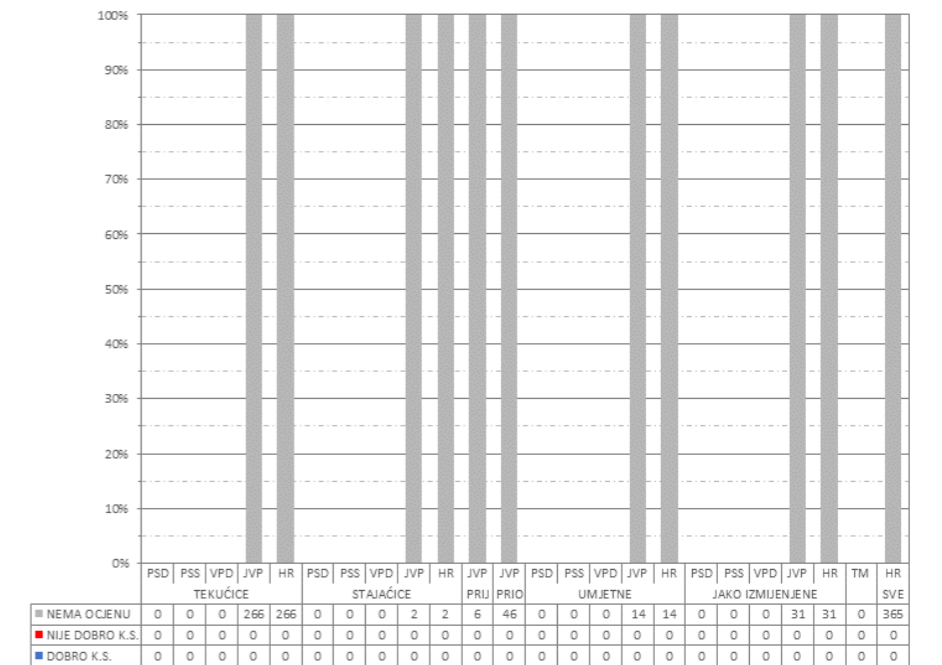
SI 5. Stanje na zaštićenim područjima B, sva vodna tijela

Heptaklor i heptaklorepoksid (PGK)



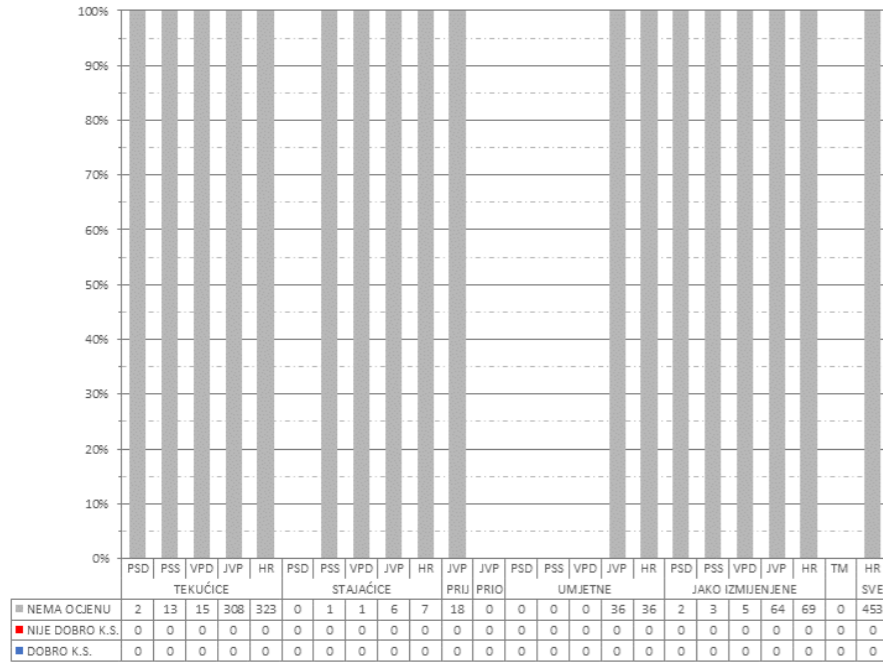
SI 7. Stanje na zaštićenim područjima D, sva vodna tijela

Heptaklor i heptaklorepoksid (PGK)



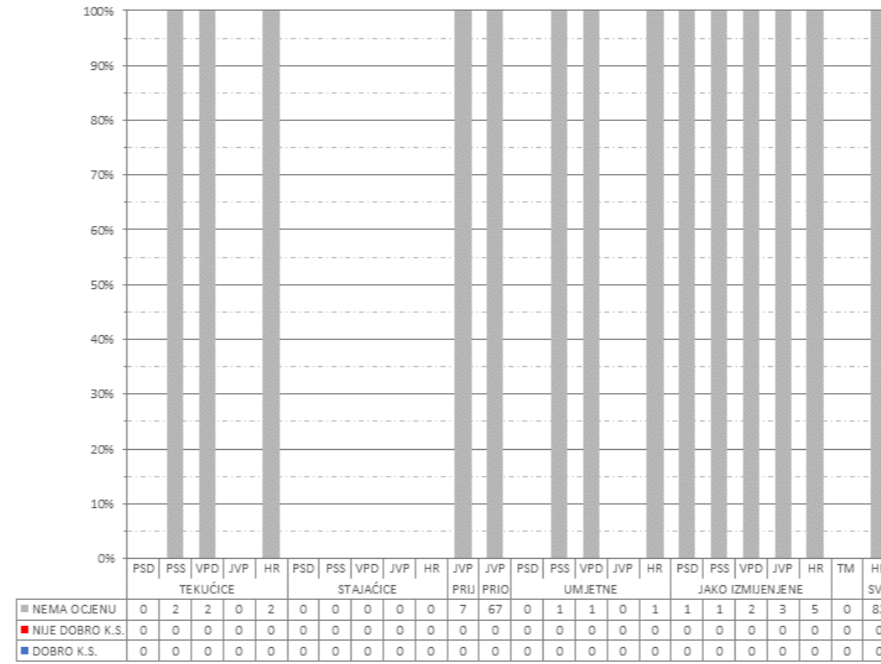
SI 9. Stanje na zaštićenim područjima F, sva vodna tijela

Heptaklor i heptaklorepoksid (PGK)



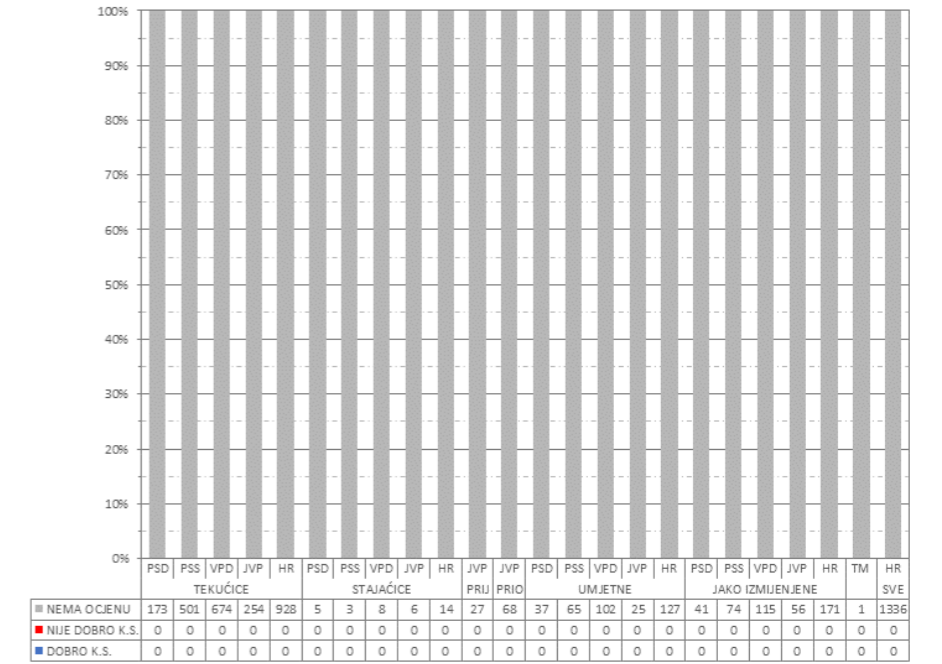
SI 10. Stanje na zaštićenim područjima A, vodna tijela za koja postoji obaveza izvješćivanja

Heptaklor i heptaklorepoksid (PGK)



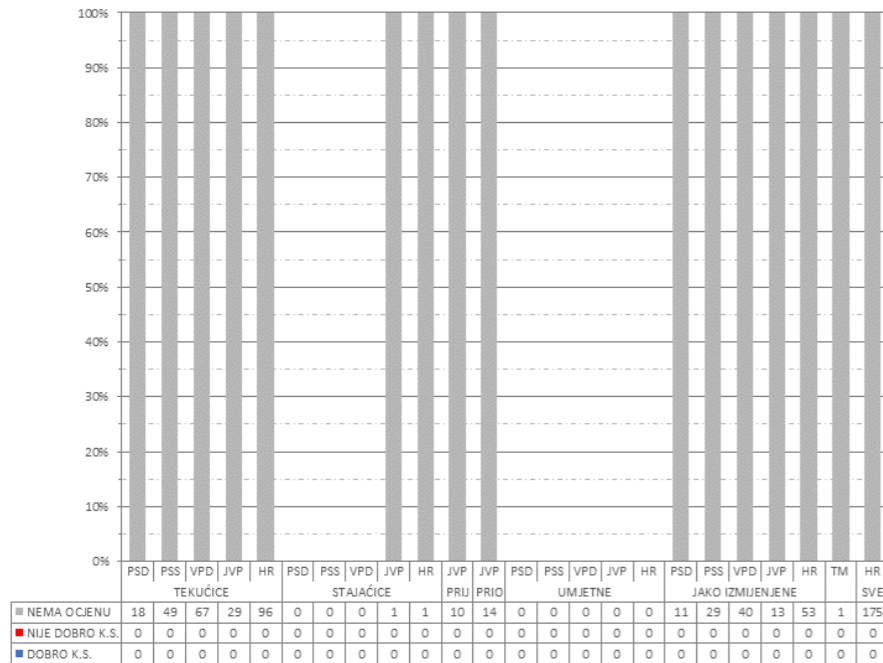
SI 12. Stanje na zaštićenim područjima C, vodna tijela za koja postoji obaveza izvješćivanja

Heptaklor i heptaklorepoksid (PGK)



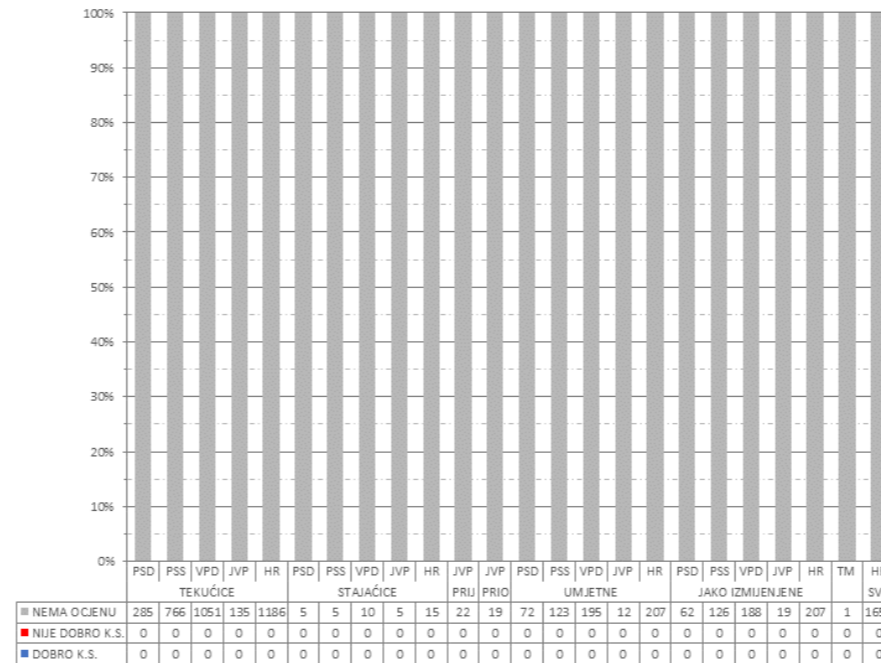
SI 14. Stanje na zaštićenim područjima E, vodna tijela za koja postoji obaveza izvješćivanja

Heptaklor i heptaklorepoksid (PGK)



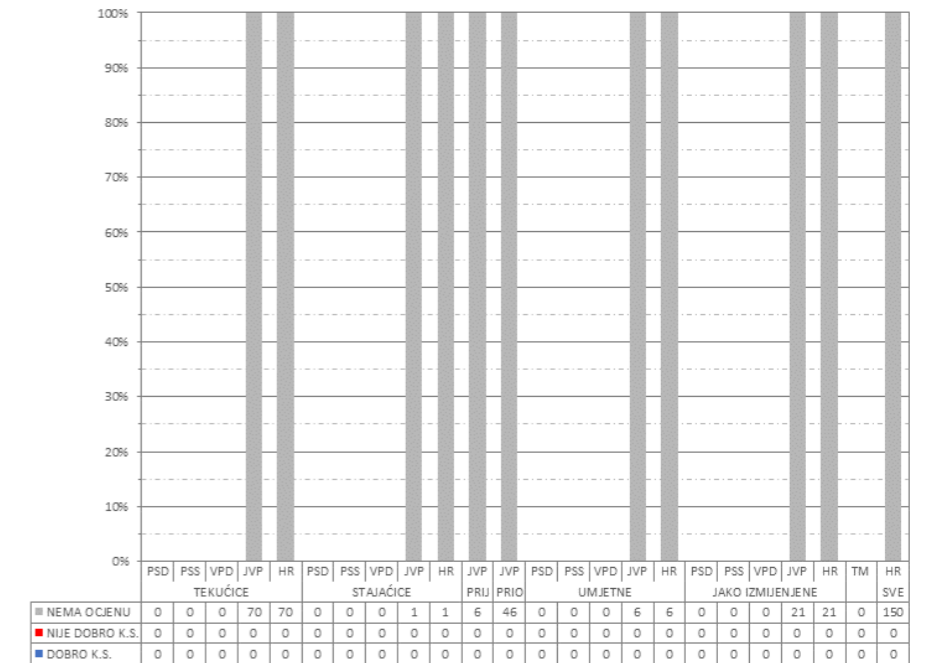
SI 11. Stanje na zaštićenim područjima B, vodna tijela za koja postoji obaveza izvješćivanja

Heptaklor i heptaklorepoksid (PGK)



SI 13. Stanje na zaštićenim područjima D, vodna tijela za koja postoji obaveza izvješćivanja

Heptaklor i heptaklorepoksid (PGK)



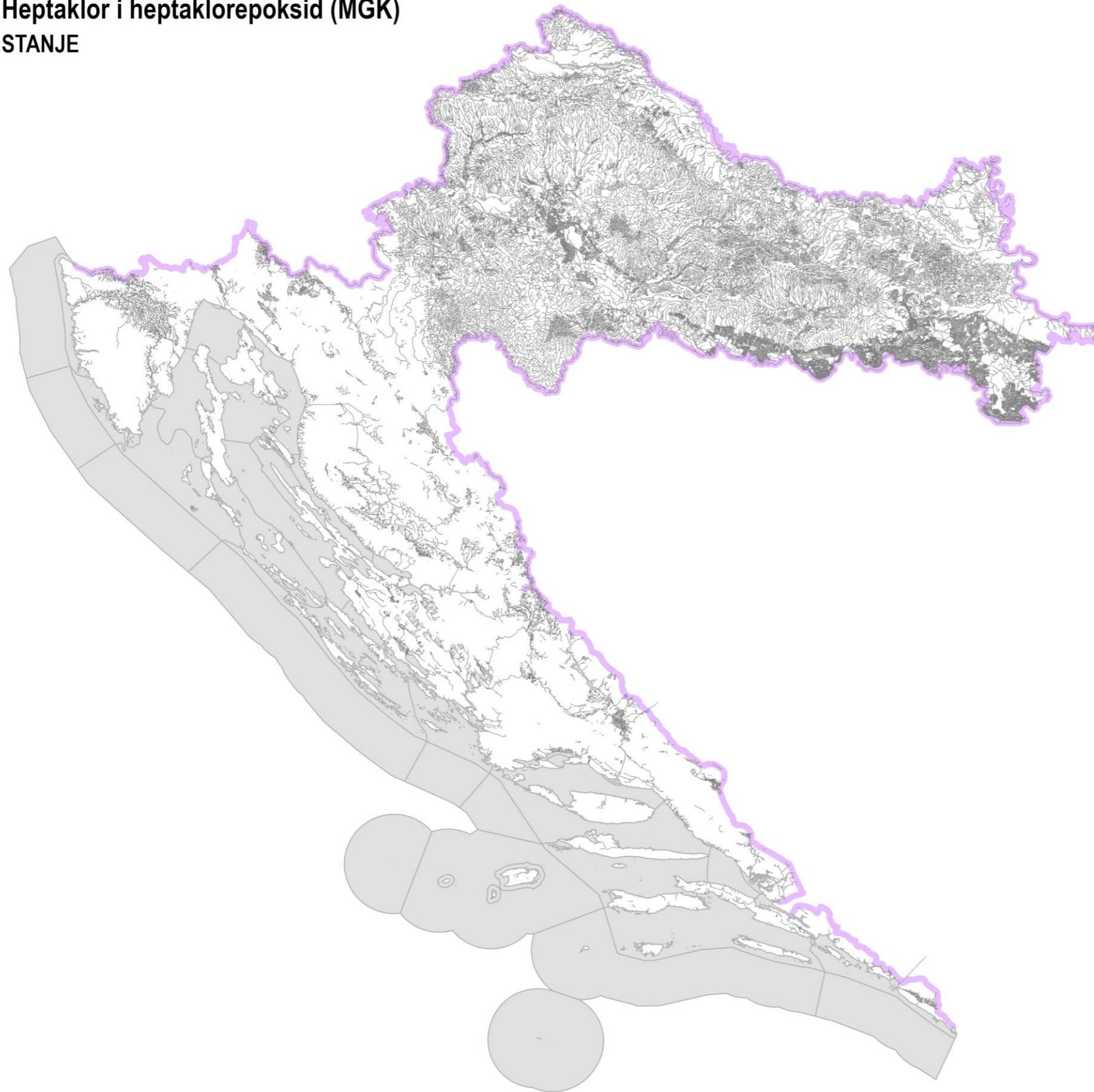
SI 15. Stanje na zaštićenim područjima F, vodna tijela za koja postoji obaveza izvješćivanja

- A. područja zaštite vode namijenjena za ljudsku potrošnju ili rezervirane za te namjene u budućnosti
- B. područja pogodna za zaštitu gospodarski značajnih vodenih organizama

- C. područja za kupanje i rekreaciju
- D. područja podložna eutrofikaciji i područja ranjiva na nitrate

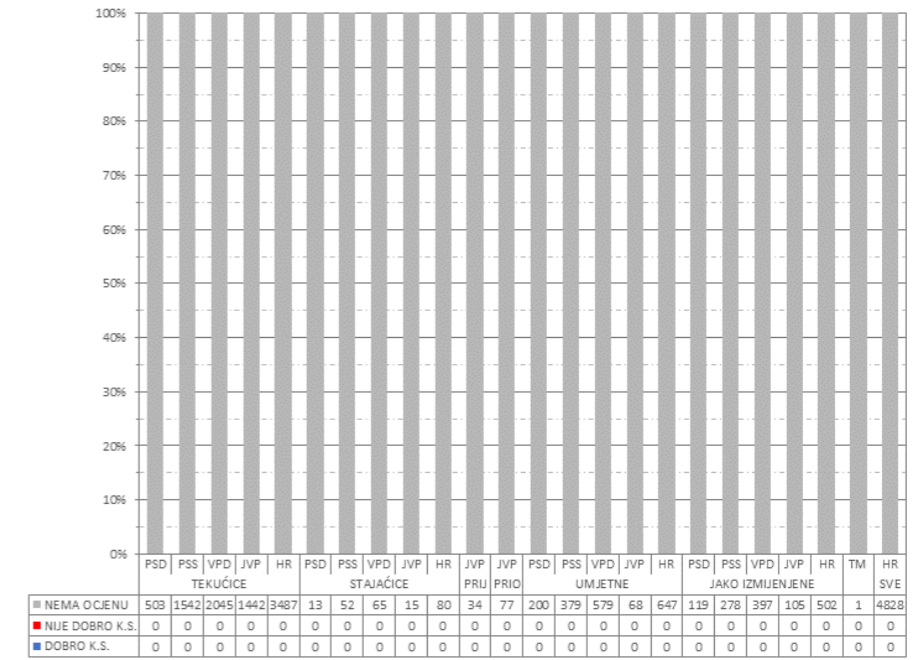
- E. područja namijenjena zaštiti staništa ili vrsta gdje je održavanje ili poboljšanje stanja voda bitan element njihove zaštite
- F. područja loše izmjene voda priobalnim vodama, osjetljivost kojih se ocjenjuje u odnosu na ispuštanje komunalnih otpadnih voda

Heptaklor i heptaklorepsid (MGK) STANJE



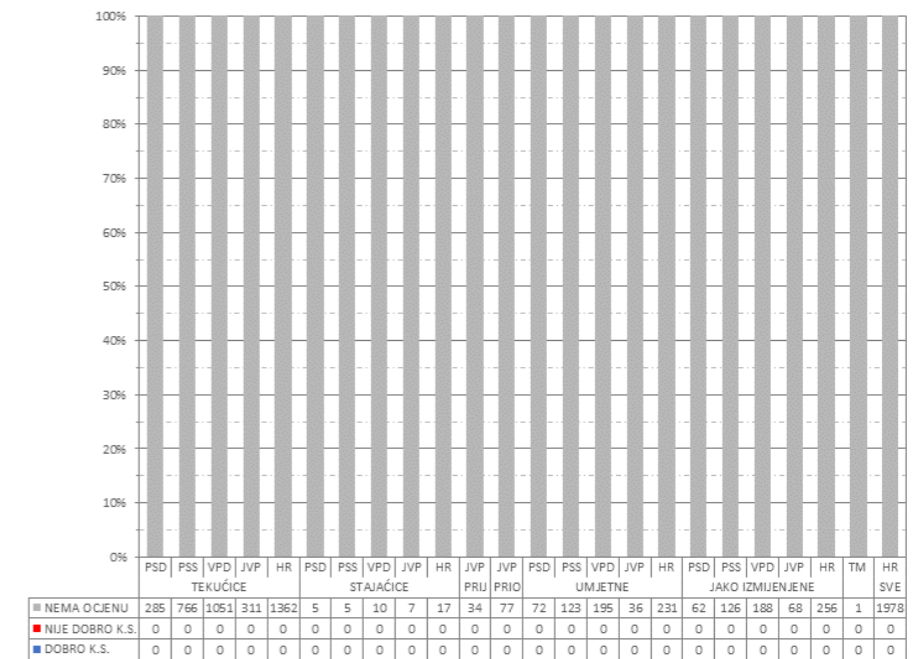
Sl 1. Kartografski prikaz stanja vodnih tijela

Heptaklor i heptaklorepsid (MGK)



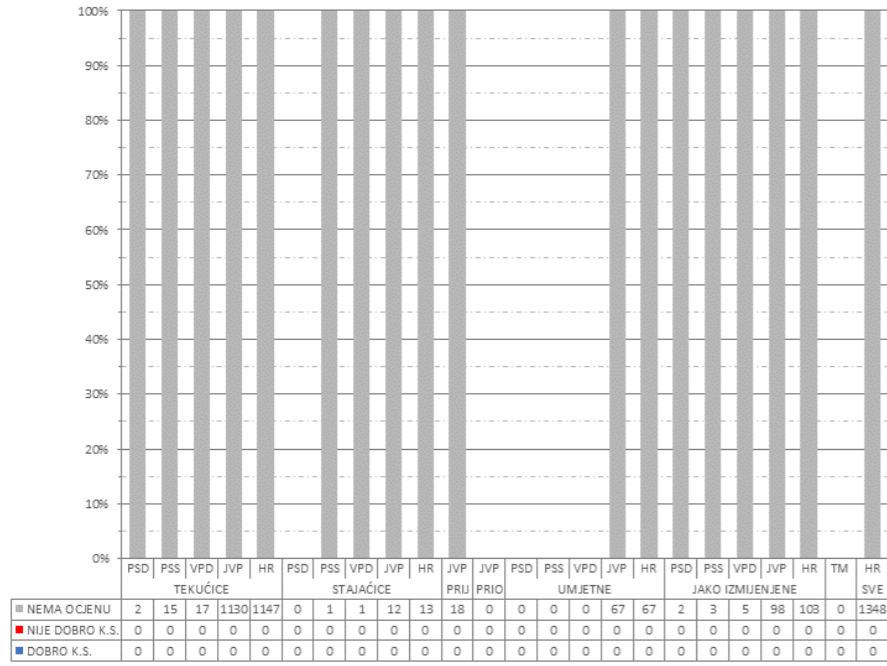
Sl 2. Sva vodna tijela

Heptaklor i heptaklorepsid (MGK)



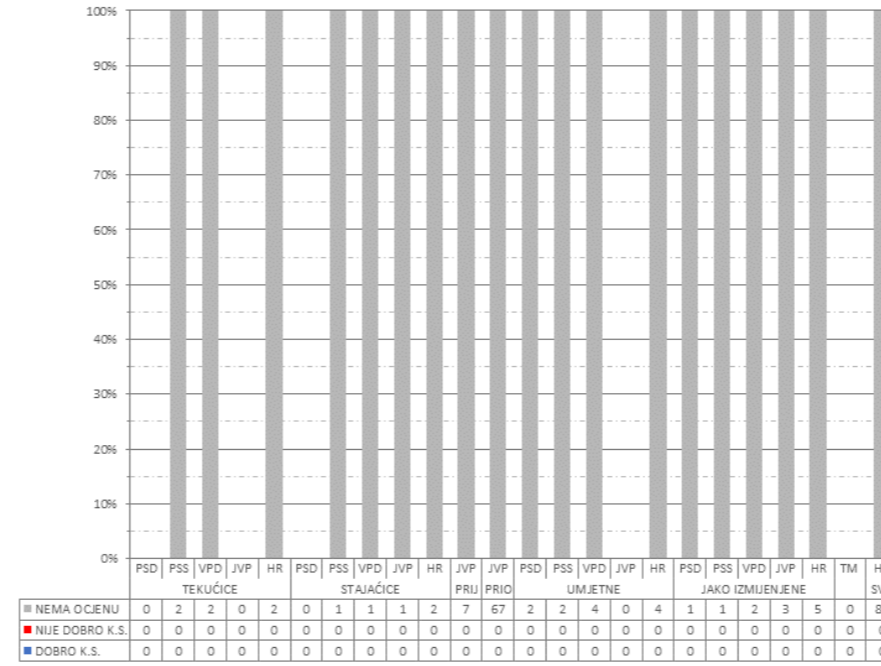
Sl 3. Vodna tijela za koja postoji obaveza izvješćivanja

Heptaklor i heptaklorepoksid (MGK)



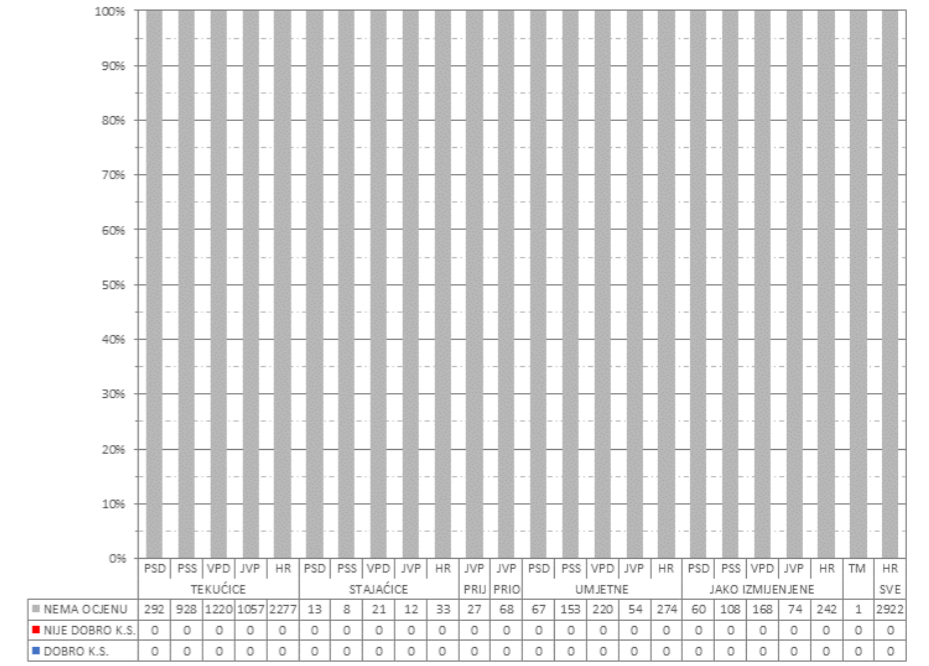
SI 4. Stanje na zaštićenim područjima A, sva vodna tijela

Heptaklor i heptaklorepoksid (MGK)



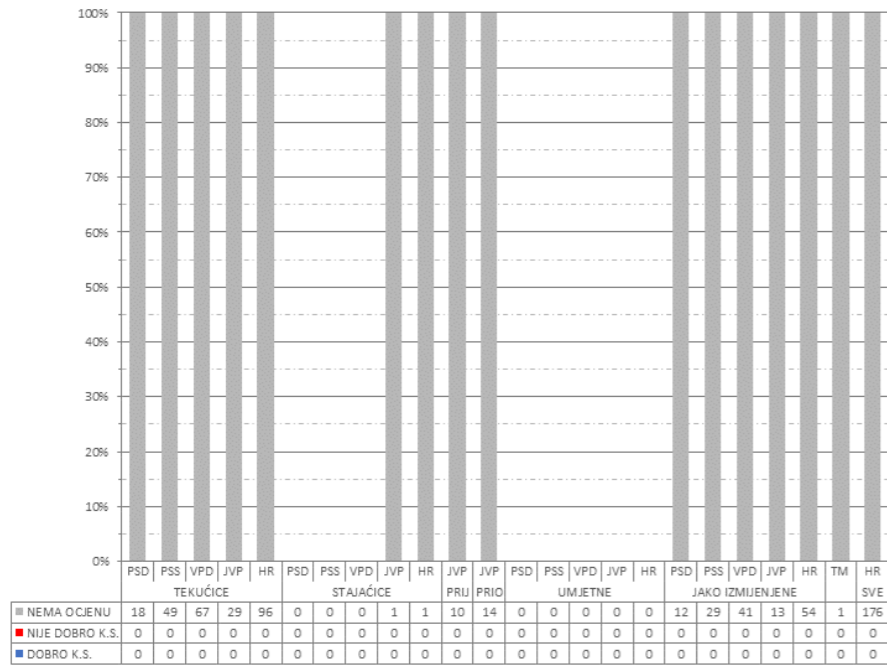
SI 6. Stanje na zaštićenim područjima C, sva vodna tijela

Heptaklor i heptaklorepoksid (MGK)



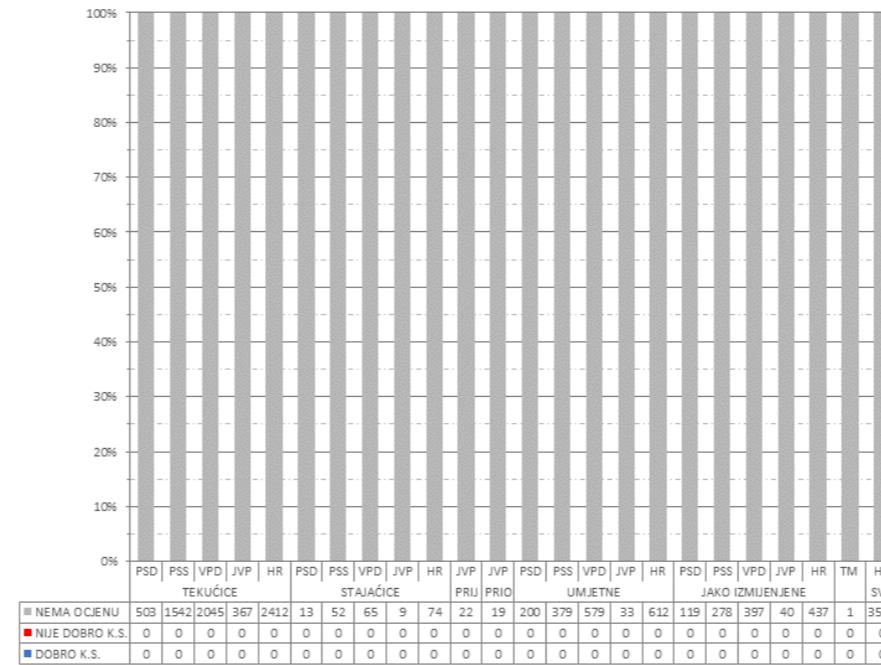
SI 8. Stanje na zaštićenim područjima E, sva vodna tijela

Heptaklor i heptaklorepoksid (MGK)



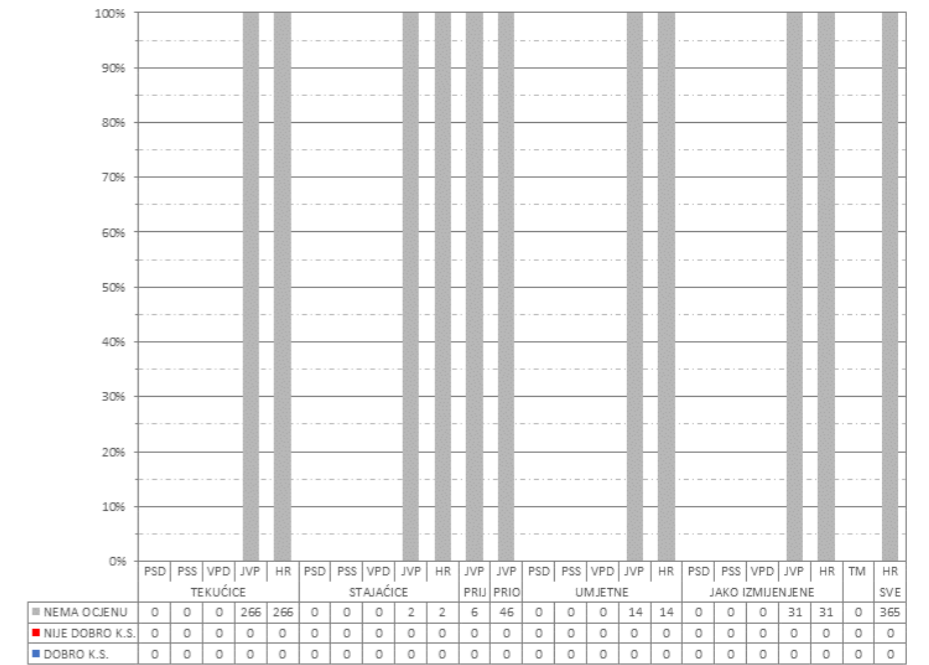
SI 5. Stanje na zaštićenim područjima B, sva vodna tijela

Heptaklor i heptaklorepoksid (MGK)

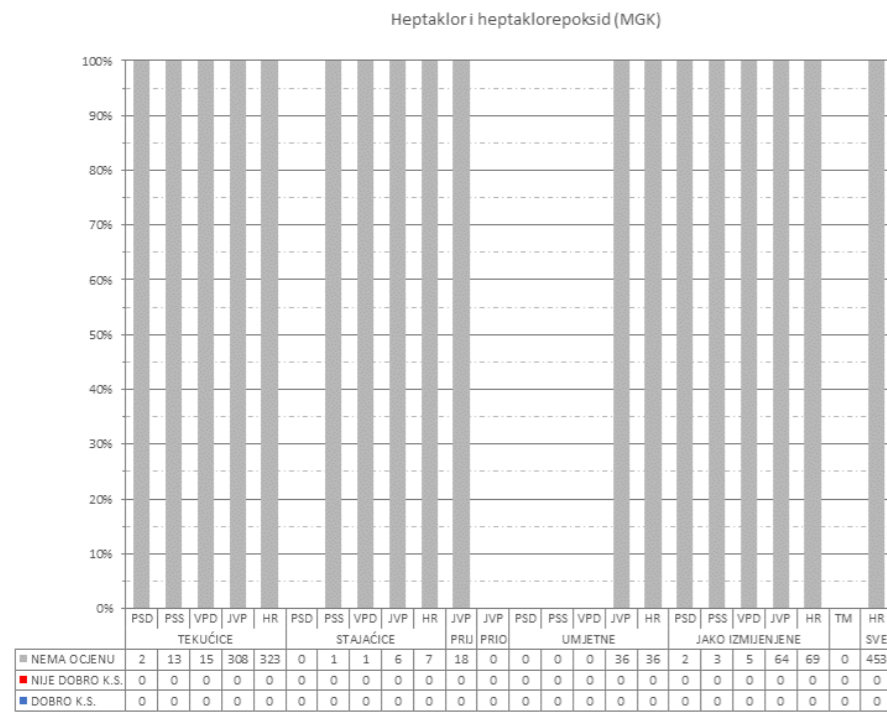


SI 7. Stanje na zaštićenim područjima D, sva vodna tijela

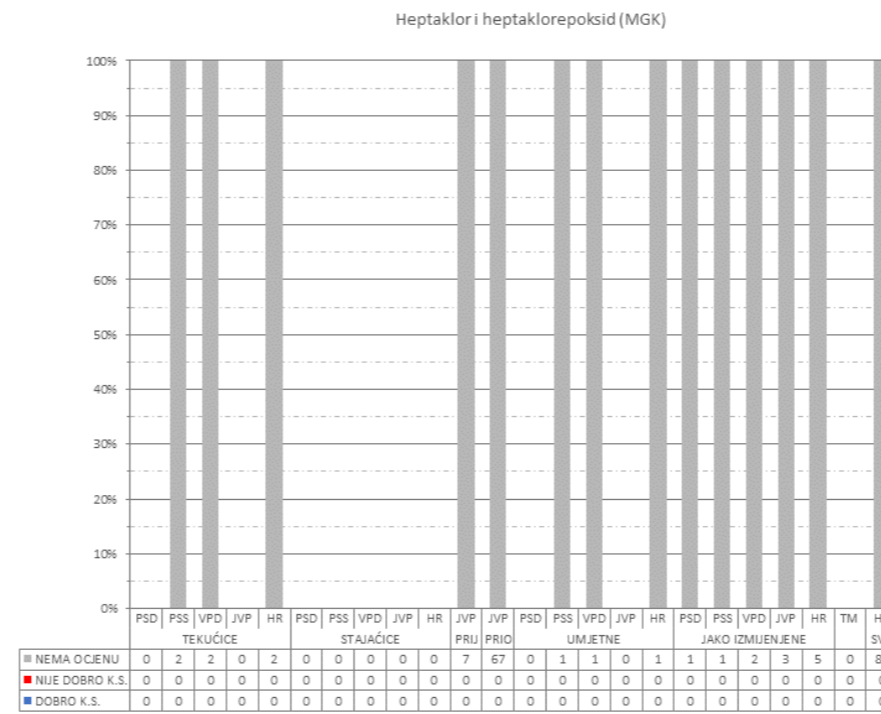
Heptaklor i heptaklorepoksid (MGK)



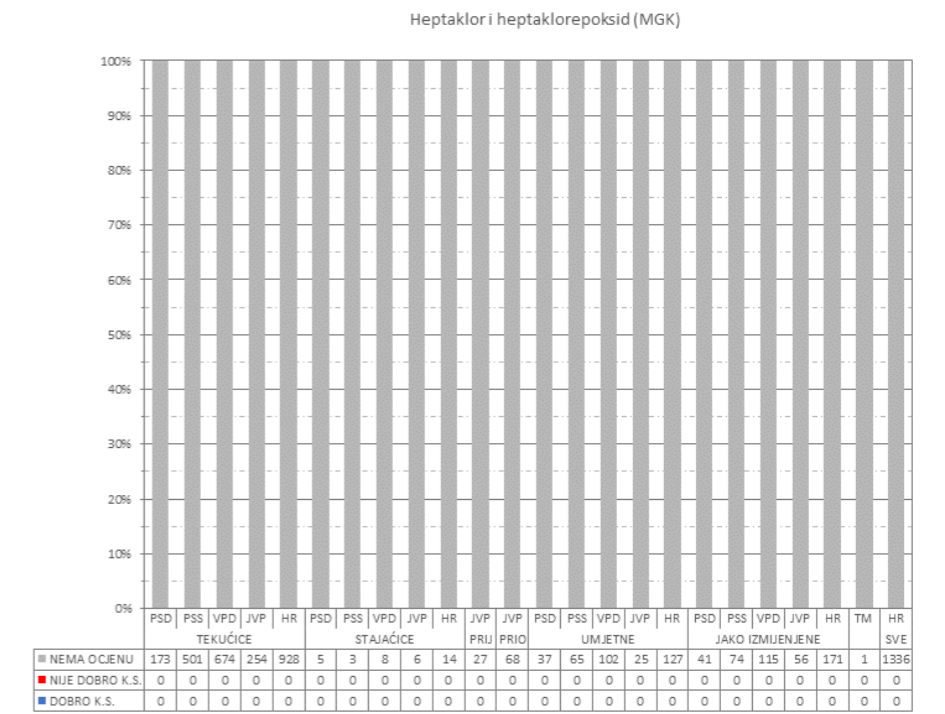
SI 9. Stanje na zaštićenim područjima F, sva vodna tijela



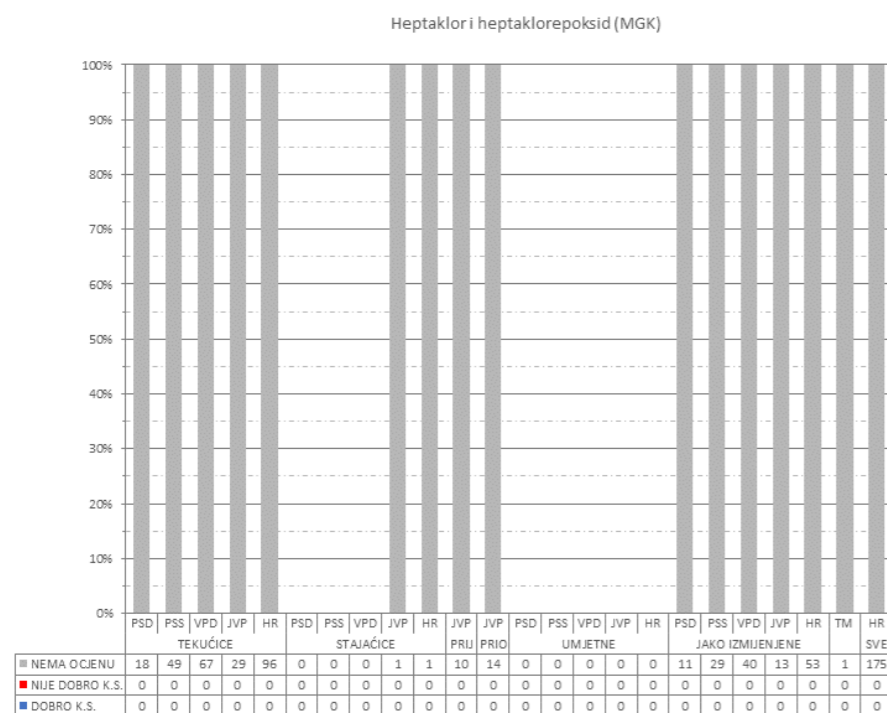
SI 10. Stanje na zaštićenim područjima A, vodna tijela za koja postoji obaveza izvješćivanja



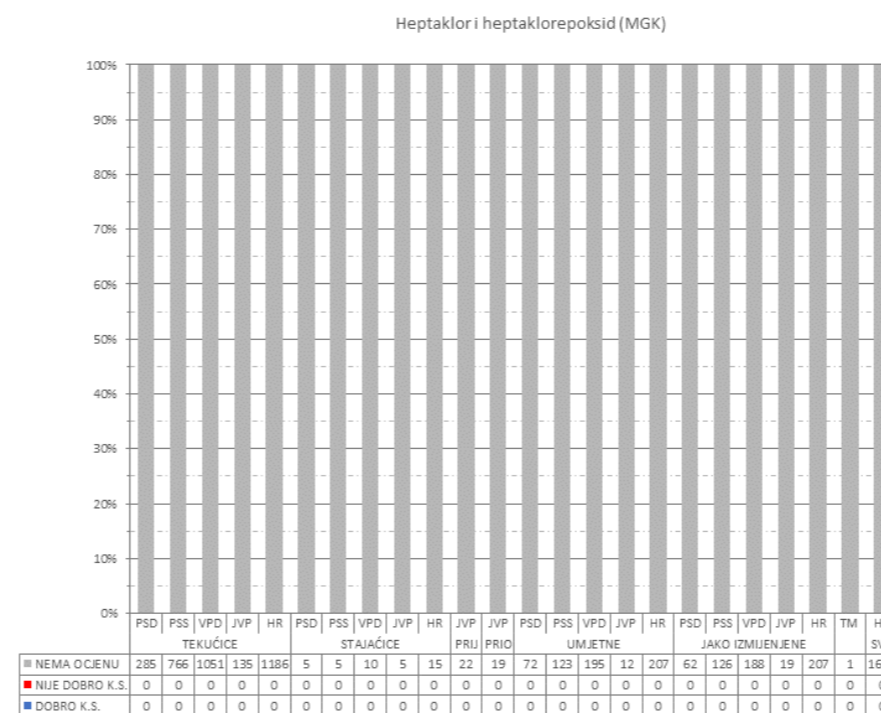
SI 12. Stanje na zaštićenim područjima C, vodna tijela za koja postoji obaveza izvješćivanja



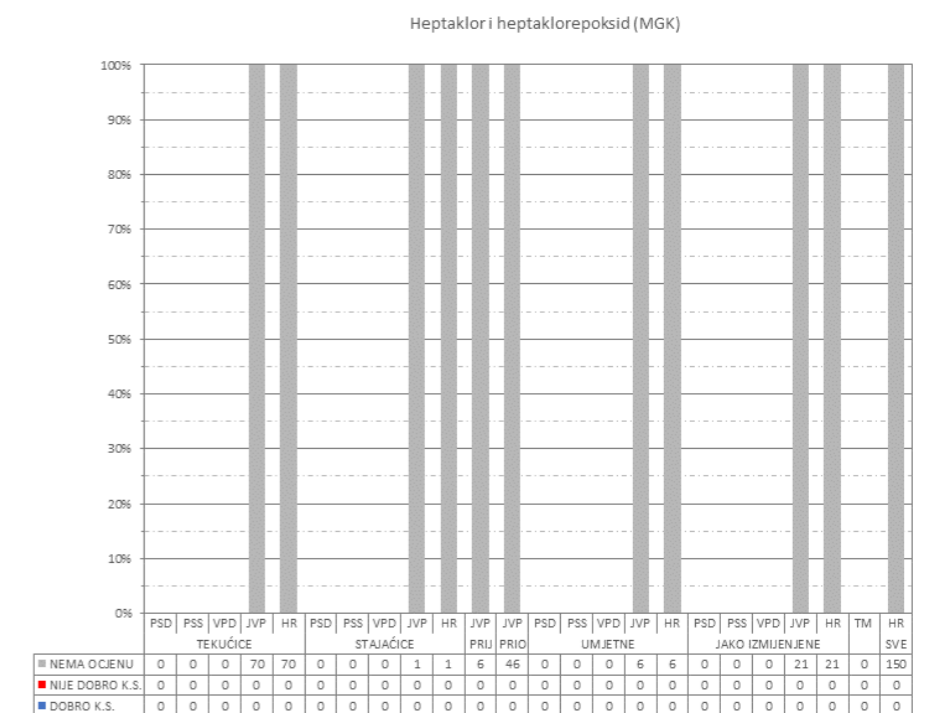
SI 14. Stanje na zaštićenim područjima E, vodna tijela za koja postoji obaveza izvješćivanja



SI 11. Stanje na zaštićenim područjima B, vodna tijela za koja postoji obaveza izvješćivanja



SI 13. Stanje na zaštićenim područjima D, vodna tijela za koja postoji obaveza izvješćivanja



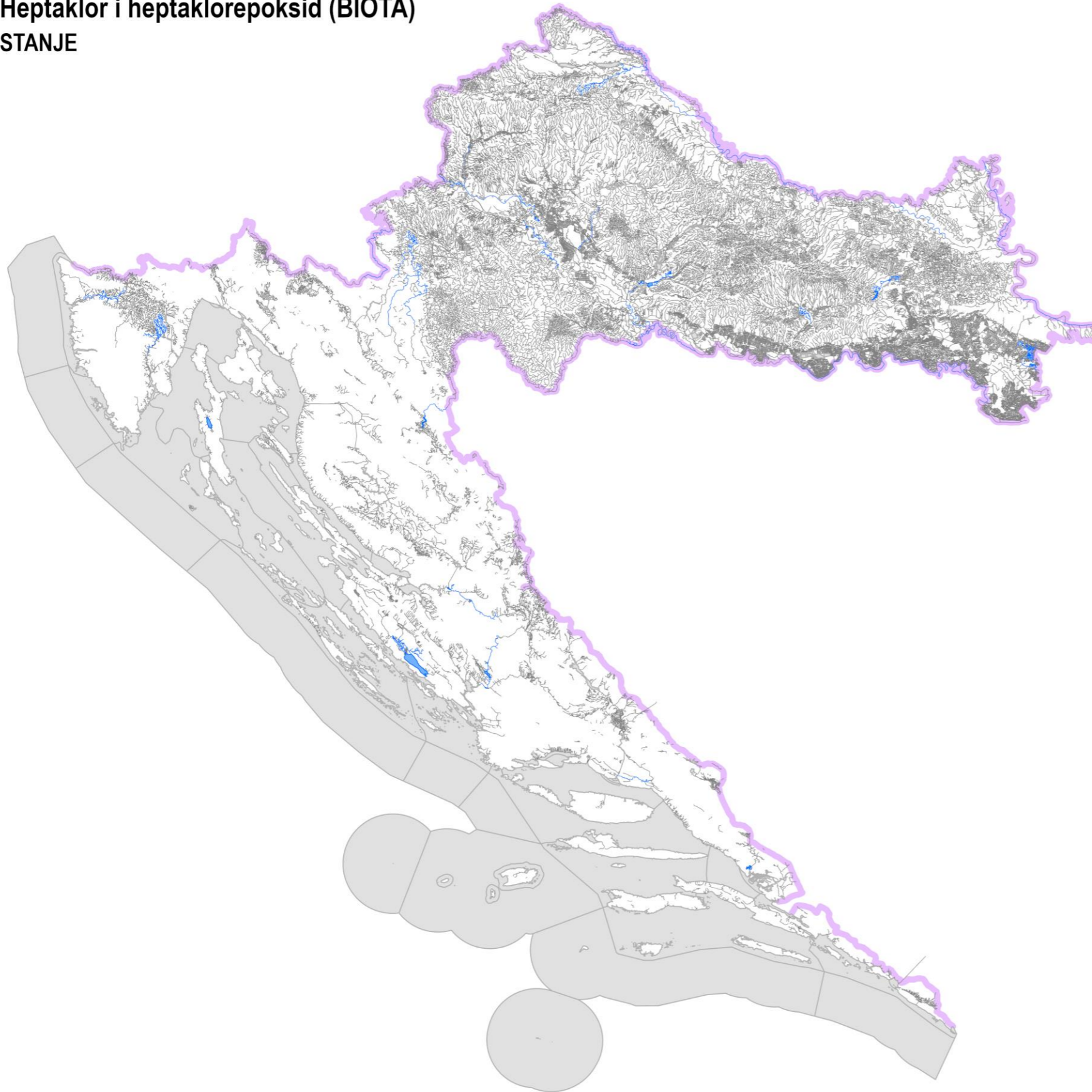
SI 15. Stanje na zaštićenim područjima F, vodna tijela za koja postoji obaveza izvješćivanja

- A. područja zaštite vode namijenjena za ljudsku potrošnju ili rezervirane za te namjene u budućnosti
- B. područja pogodna za zaštitu gospodarski značajnih vodenih organizama

- C. područja za kupanje i rekreaciju
- D. područja podložna eutrofikaciji i područja ranjiva na nitrata

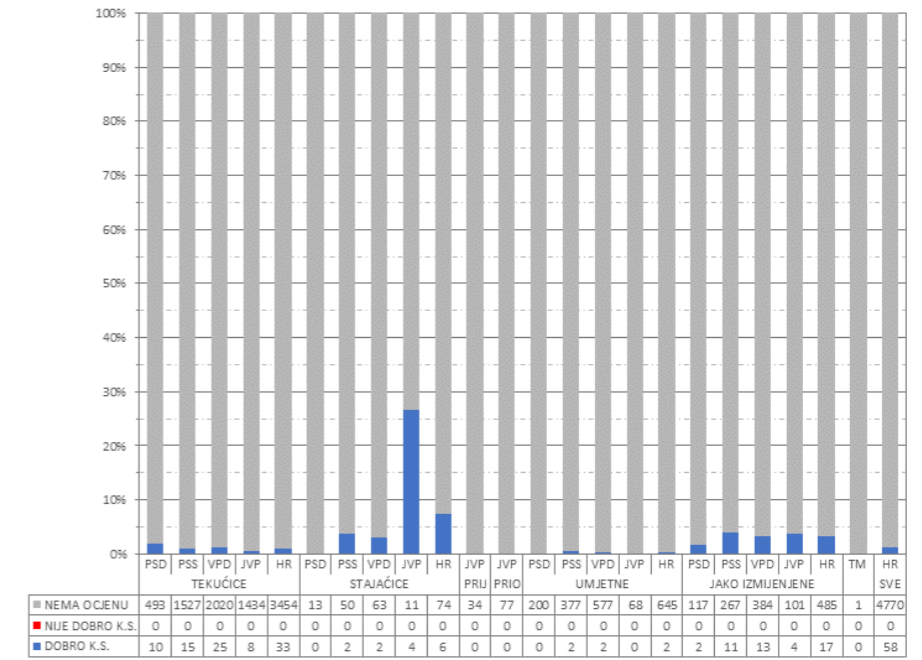
- E. područja namijenjena zaštiti staništa ili vrsta gdje je održavanje ili poboljšanje stanja voda bitan element njihove zaštite
- F. područja loše izmjene voda priobalnim vodama, osjetljivost kojih se ocjenjuje u odnosu na ispuštanje komunalnih otpadnih voda

Heptaklor i heptaklorepsid (BIOTA) STANJE



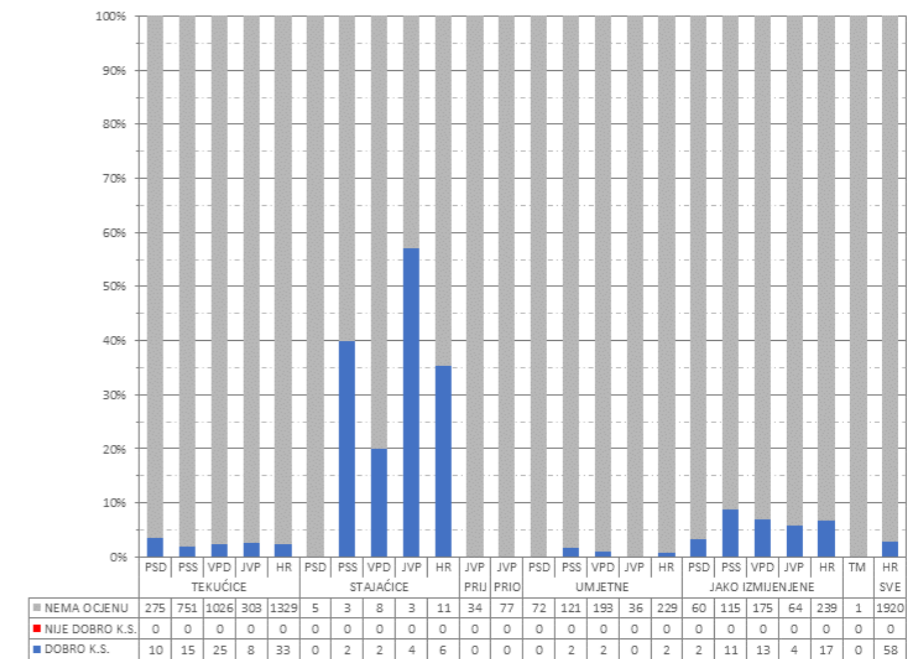
SI 1. Kartografski prikaz stanja vodnih tijela

Heptaklor i heptaklorepsid (BIO)

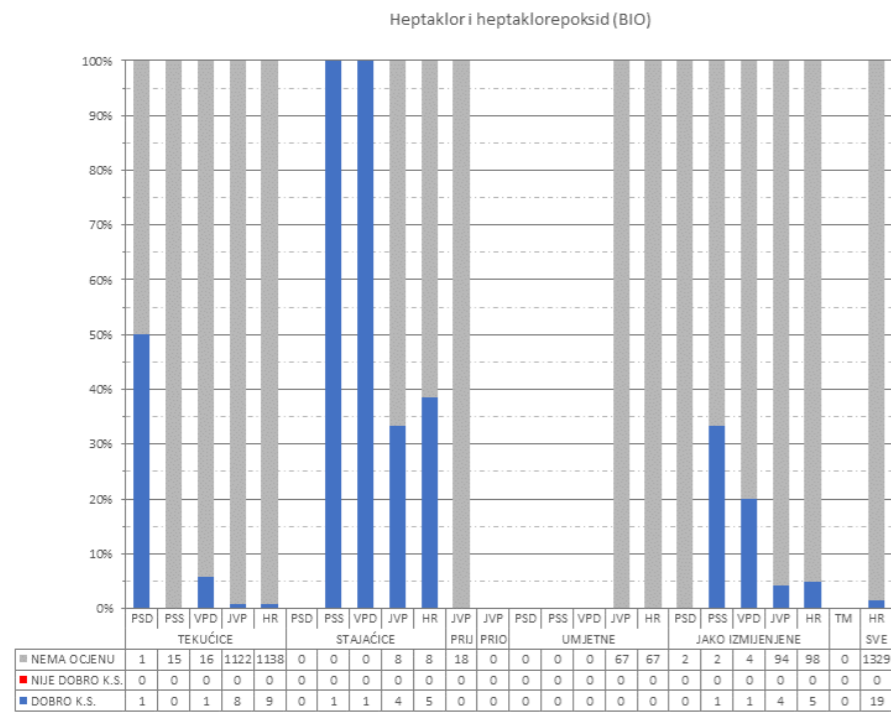


SI 2. Sva vodna tijela

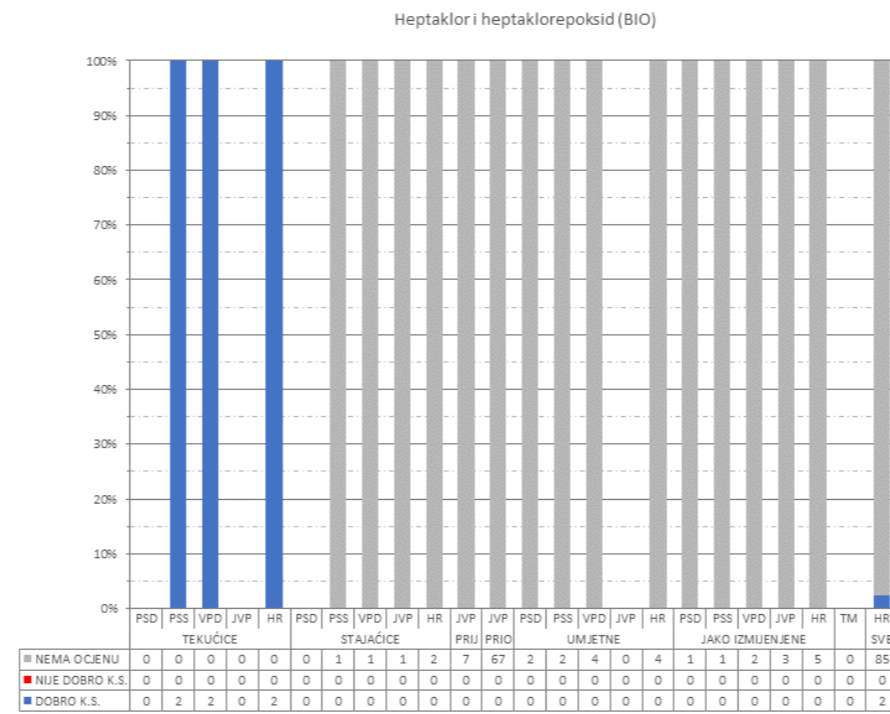
Heptaklor i heptaklorepsid (BIO)



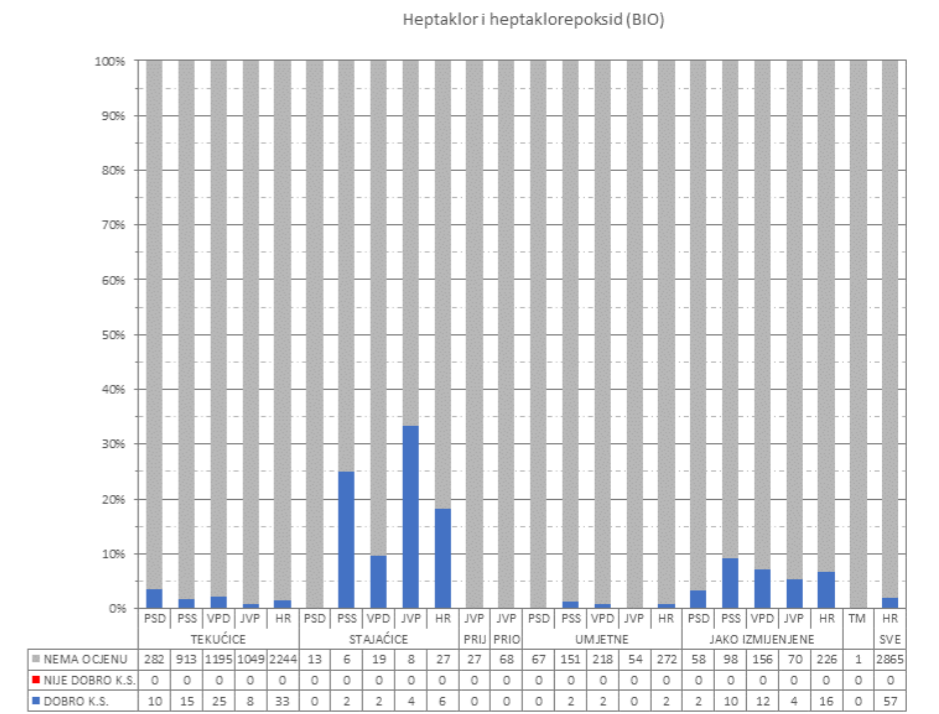
SI 3. Vodna tijela za koja postoji obaveza izvješćivanja



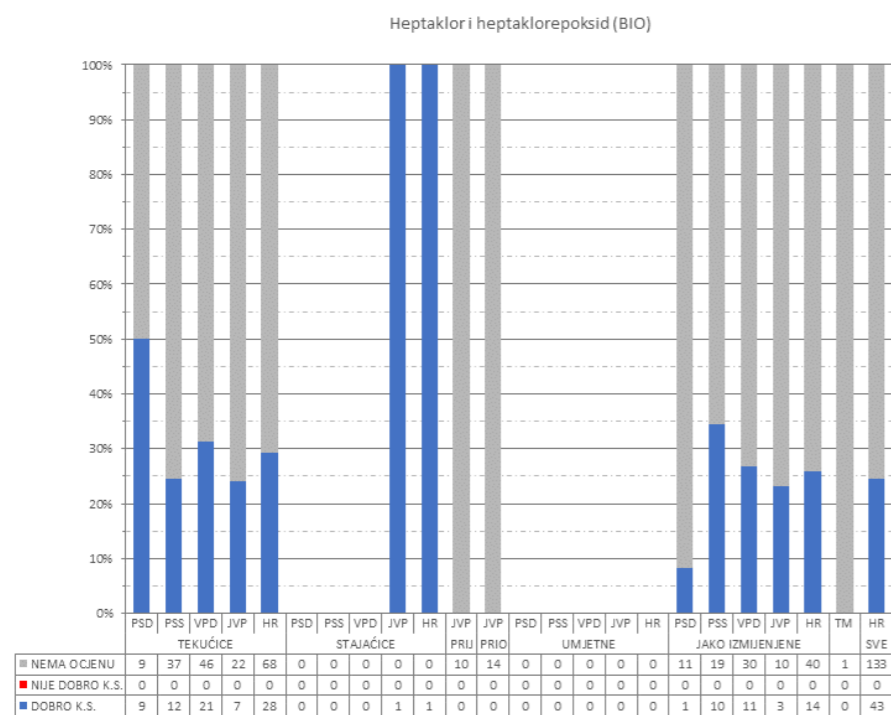
SI 4. Stanje na zaštićenim područjima A, sva vodna tijela



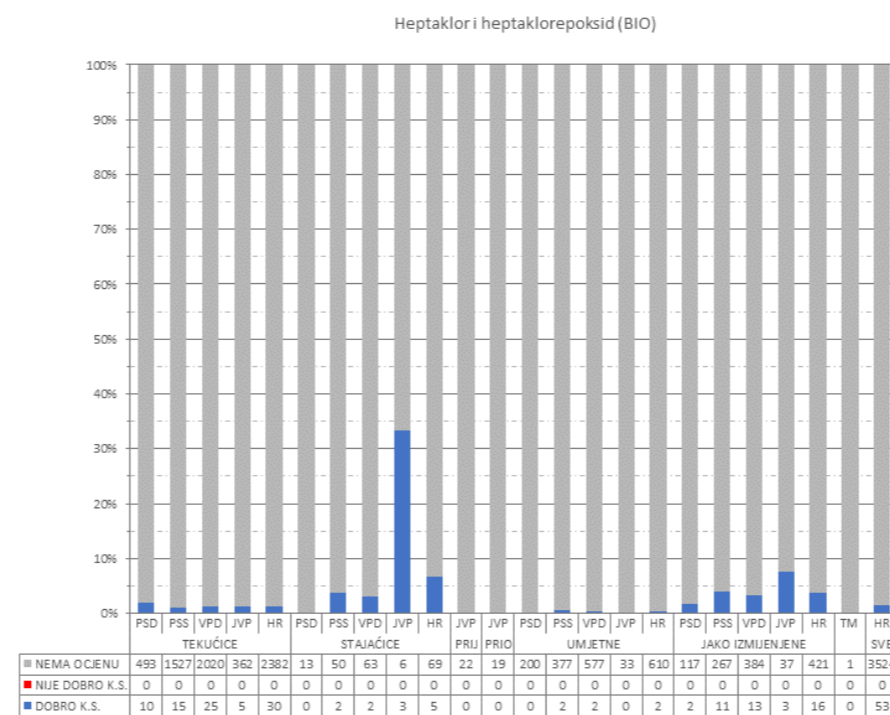
SI 6. Stanje na zaštićenim područjima C, sva vodna tijela



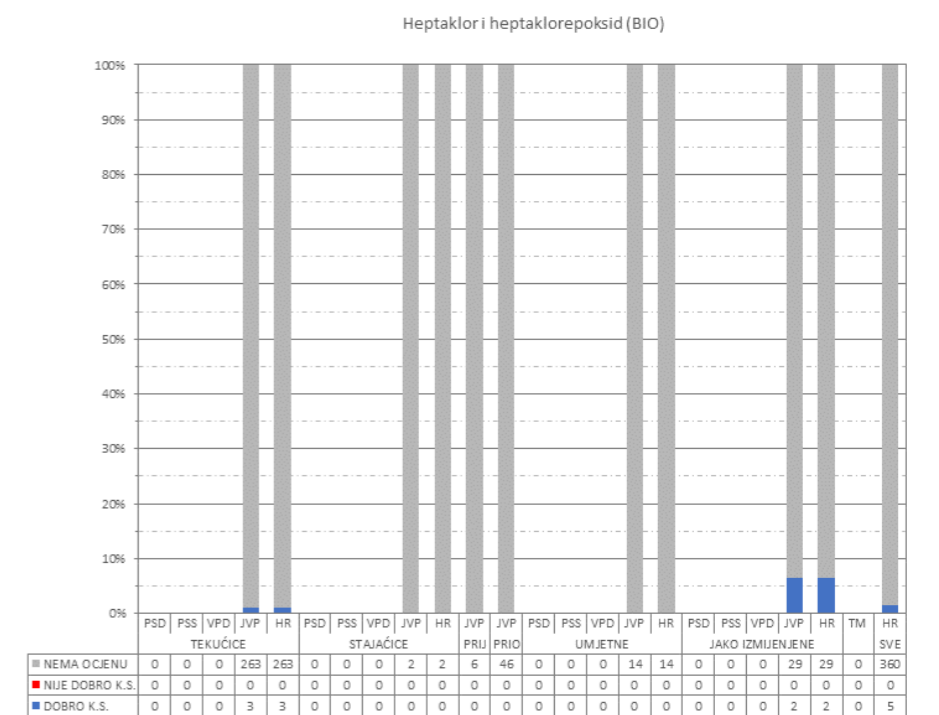
SI 8. Stanje na zaštićenim područjima E, sva vodna tijela



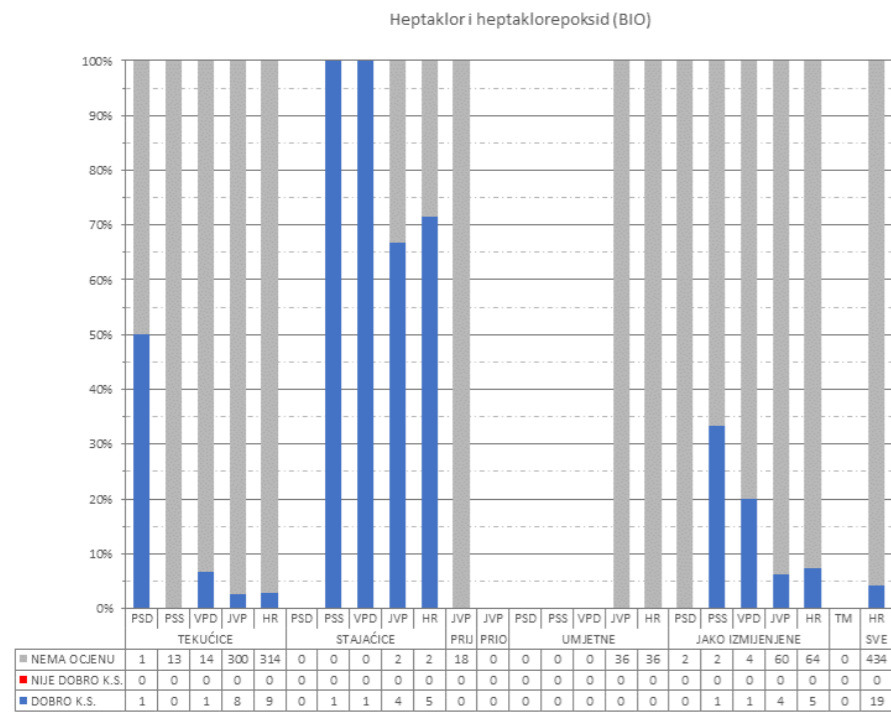
SI 5. Stanje na zaštićenim područjima B, sva vodna tijela



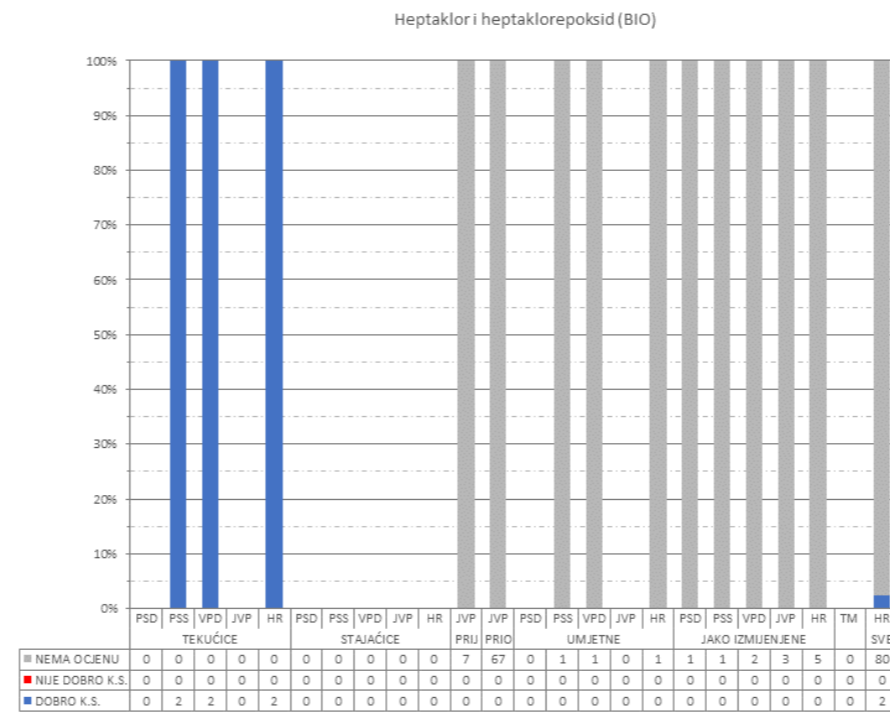
SI 7. Stanje na zaštićenim područjima D, sva vodna tijela



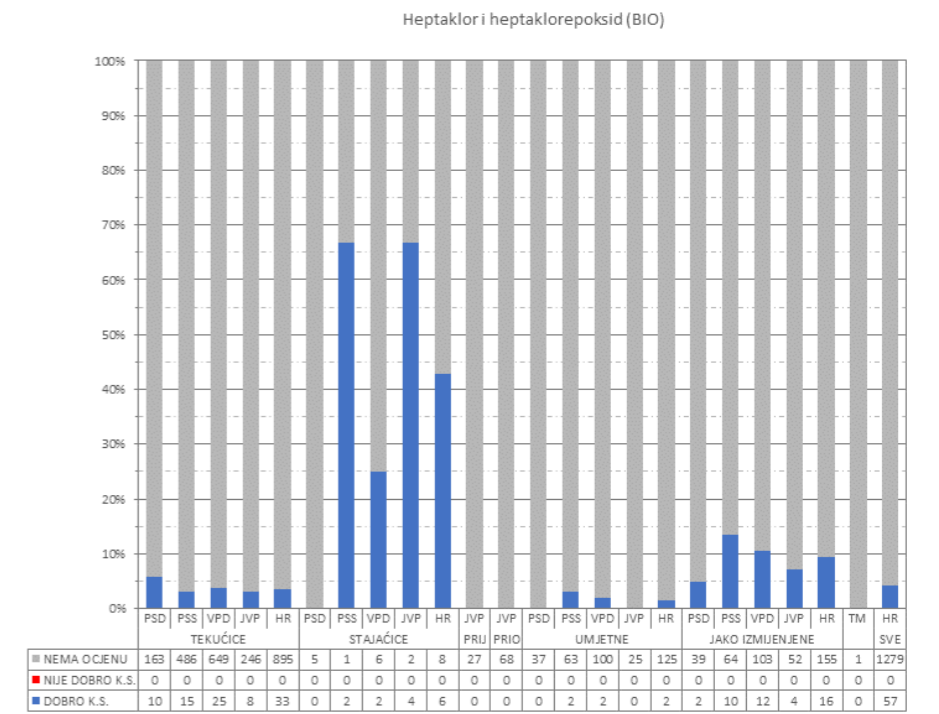
SI 9. Stanje na zaštićenim područjima F, sva vodna tijela



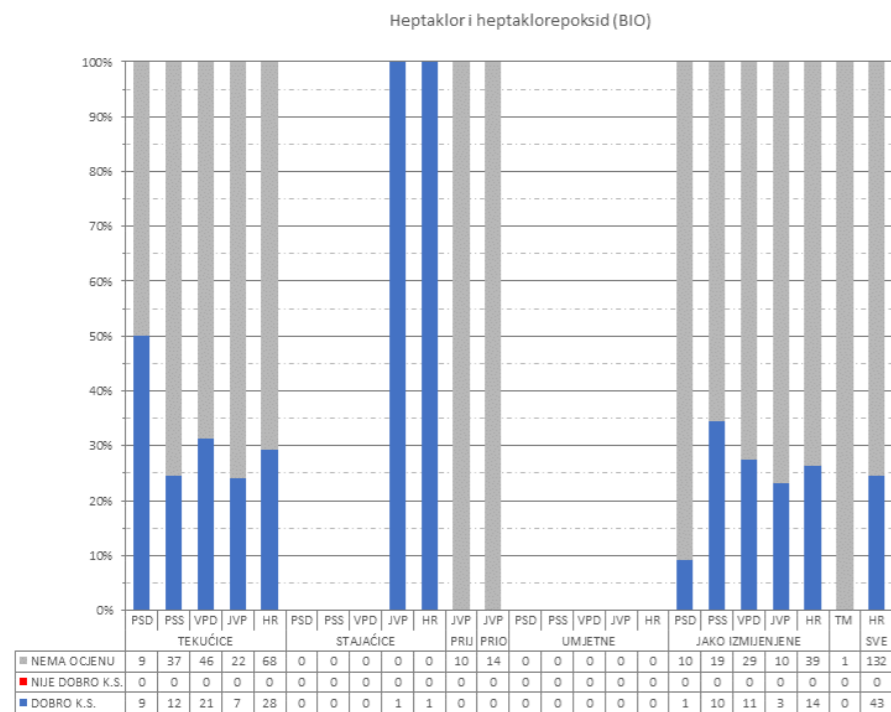
SI 10. Stanje na zaštićenim područjima A, vodna tijela za koja postoji obaveza izvješćivanja



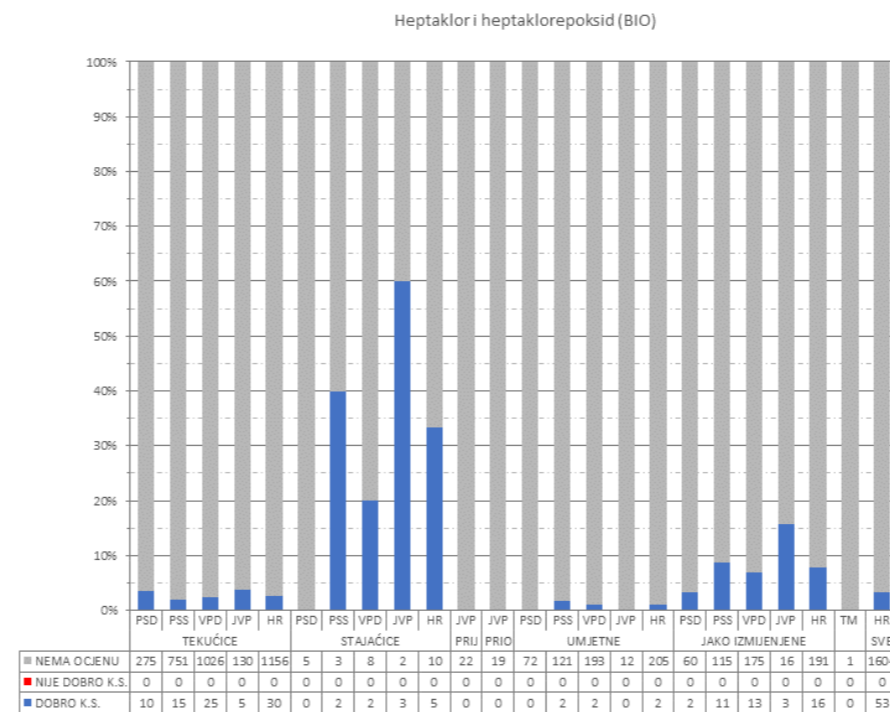
SI 12. Stanje na zaštićenim područjima C, vodna tijela za koja postoji obaveza izvješćivanja



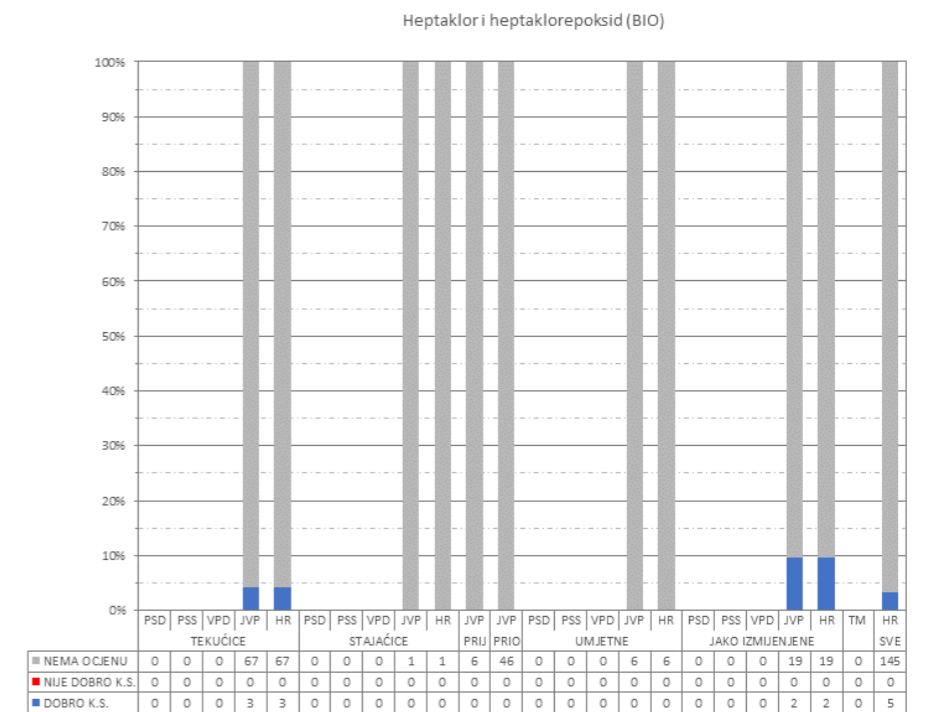
SI 14. Stanje na zaštićenim područjima E, vodna tijela za koja postoji obaveza izvješćivanja



SI 11. Stanje na zaštićenim područjima B, vodna tijela za koja postoji obaveza izvješćivanja



SI 13. Stanje na zaštićenim područjima D, vodna tijela za koja postoji obaveza izvješćivanja



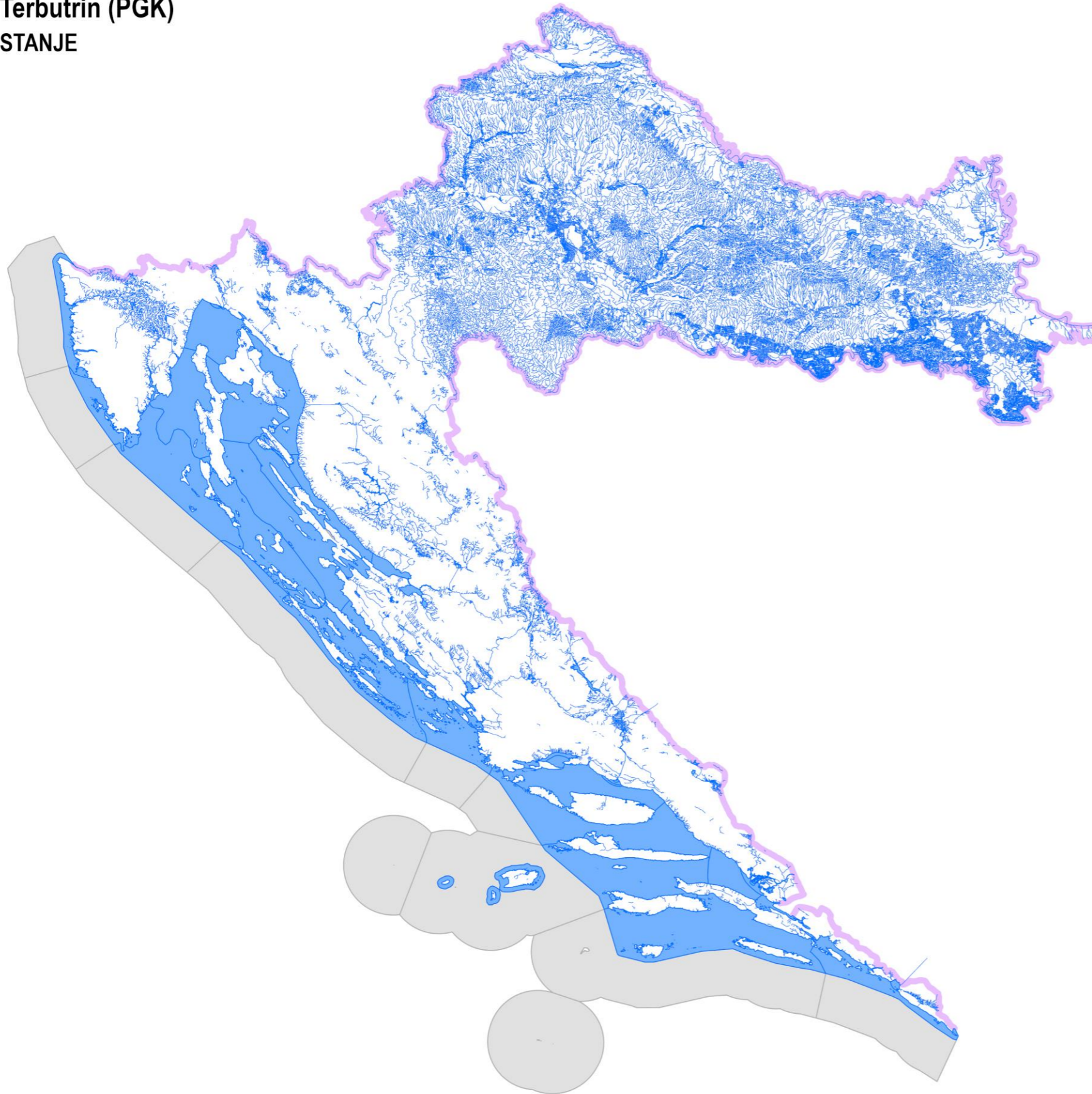
SI 15. Stanje na zaštićenim područjima F, vodna tijela za koja postoji obaveza izvješćivanja

- A. područja zaštite vode namijenjena za ljudsku potrošnju ili rezervirane za te namjene u budućnosti
- B. područja pogodna za zaštitu gospodarski značajnih vodenih organizama

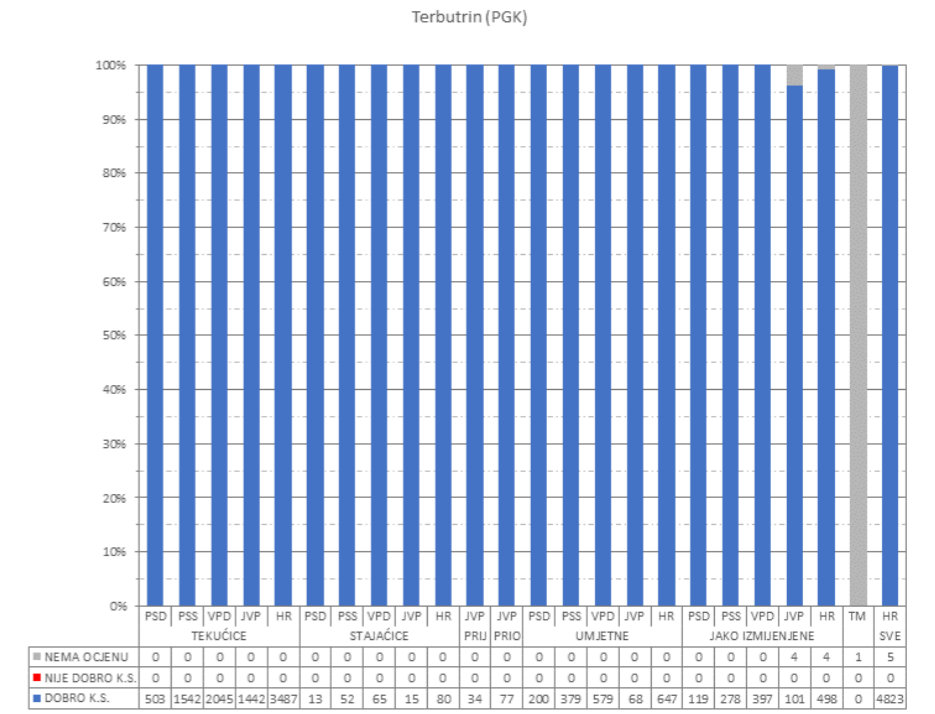
- C. područja za kupanje i rekreaciju
- D. područja podložna eutrofikaciji i područja ranjiva na nitrate

- E. područja namijenjena zaštiti staništa ili vrsta gdje je održavanje ili poboljšanje stanja voda bitan element njihove zaštite
- F. područja loše izmjene voda priobalnim vodama, osjetljivost kojih se ocjenjuje u odnosu na ispuštanje komunalnih otpadnih voda

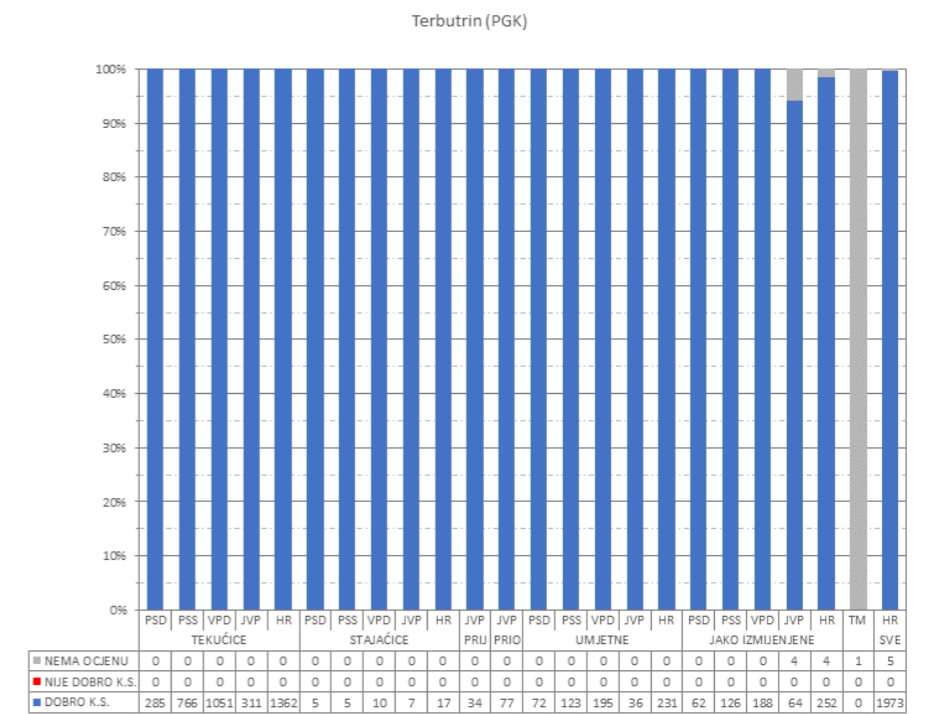
Terbutrin (PGK) STANJE



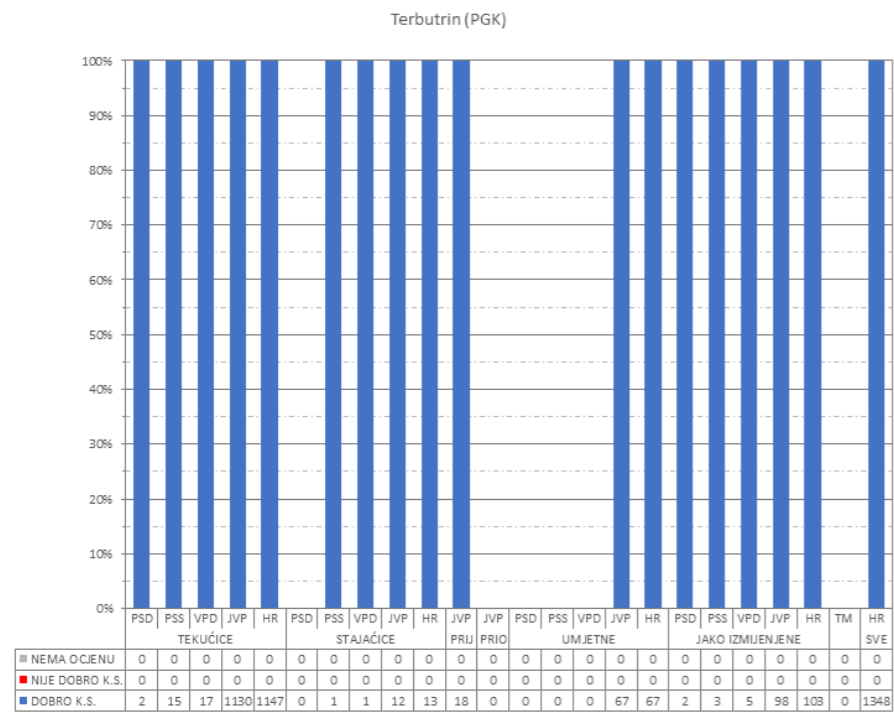
SI 1. Kartografski prikaz stanja vodnih tijela



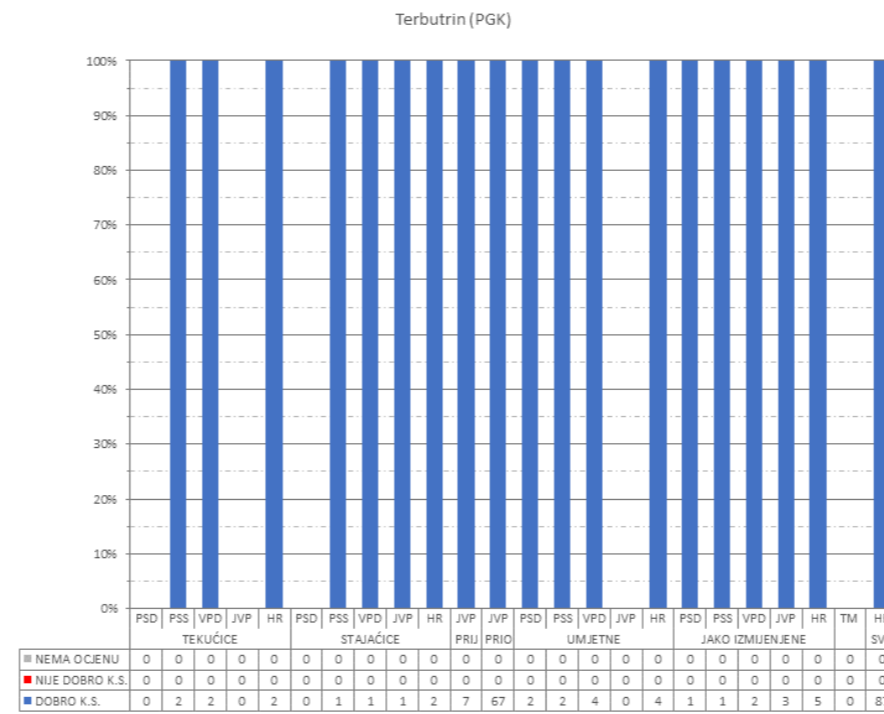
SI 2. Sva vodna tijela



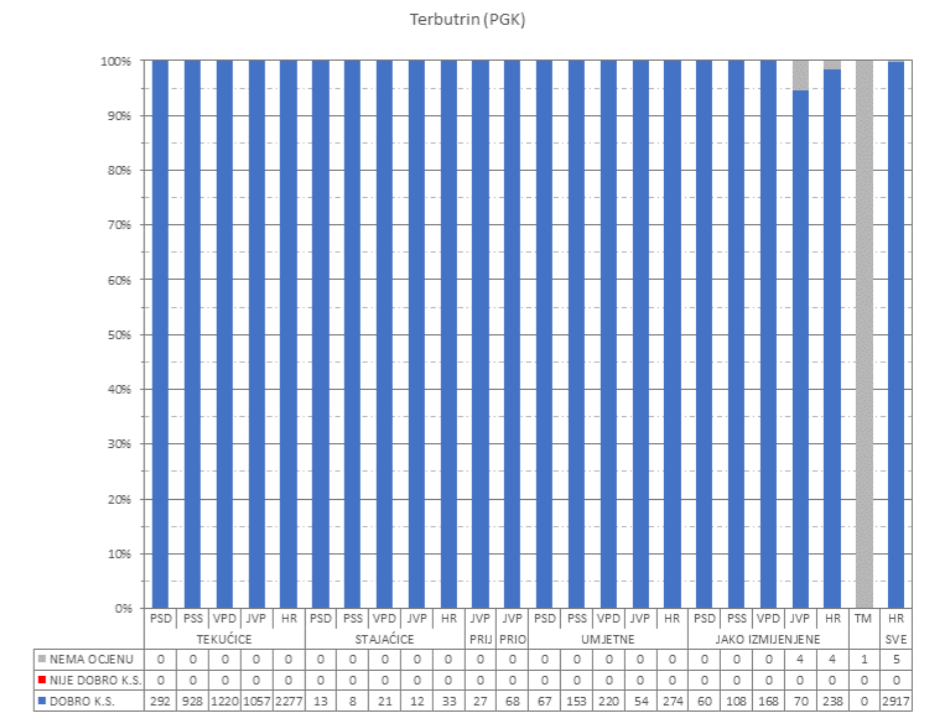
SI 3. Vodna tijela za koja postoji obaveza izvješćivanja



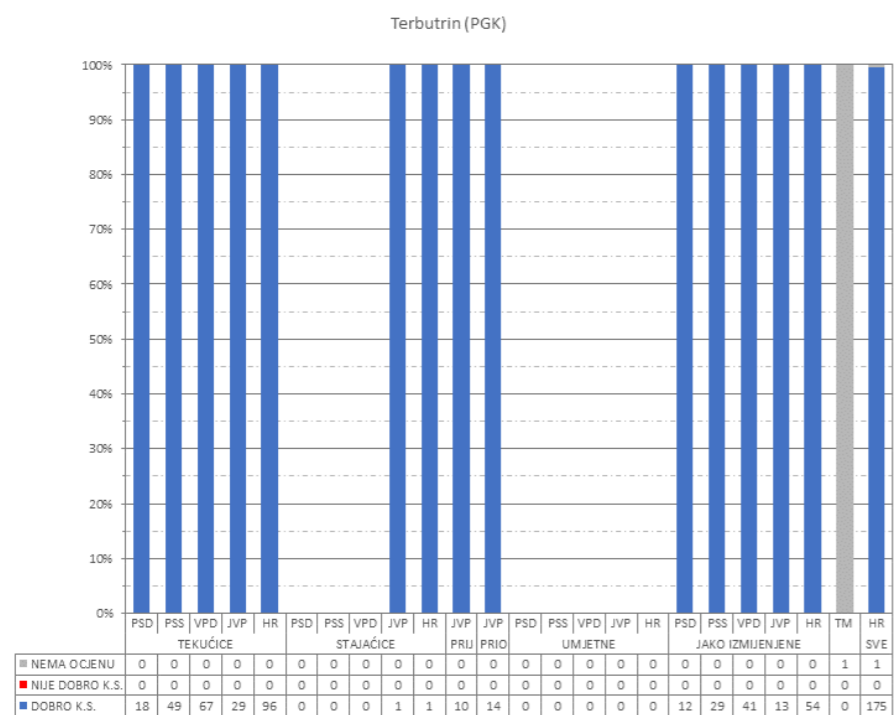
SI 4. Stanje na zaštićenim područjima A, sva vodna tijela



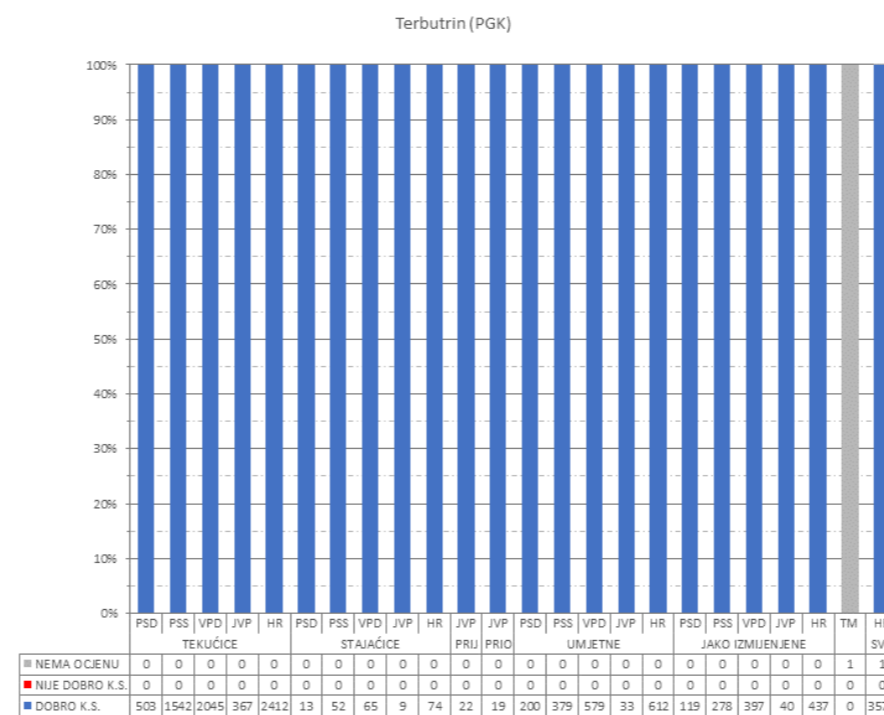
SI 6. Stanje na zaštićenim područjima C, sva vodna tijela



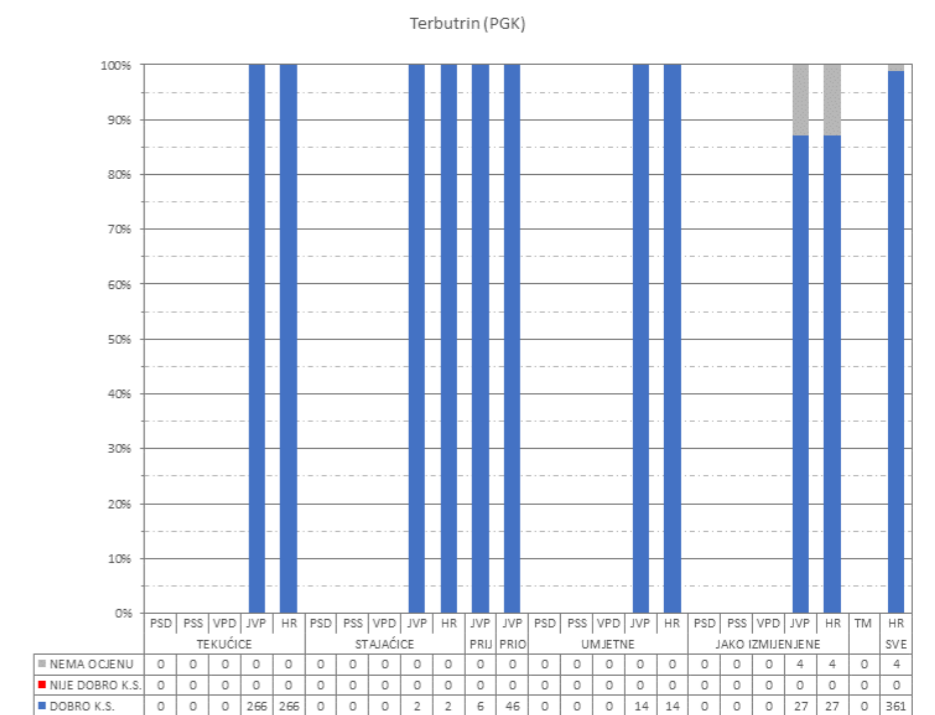
SI 8. Stanje na zaštićenim područjima E, sva vodna tijela



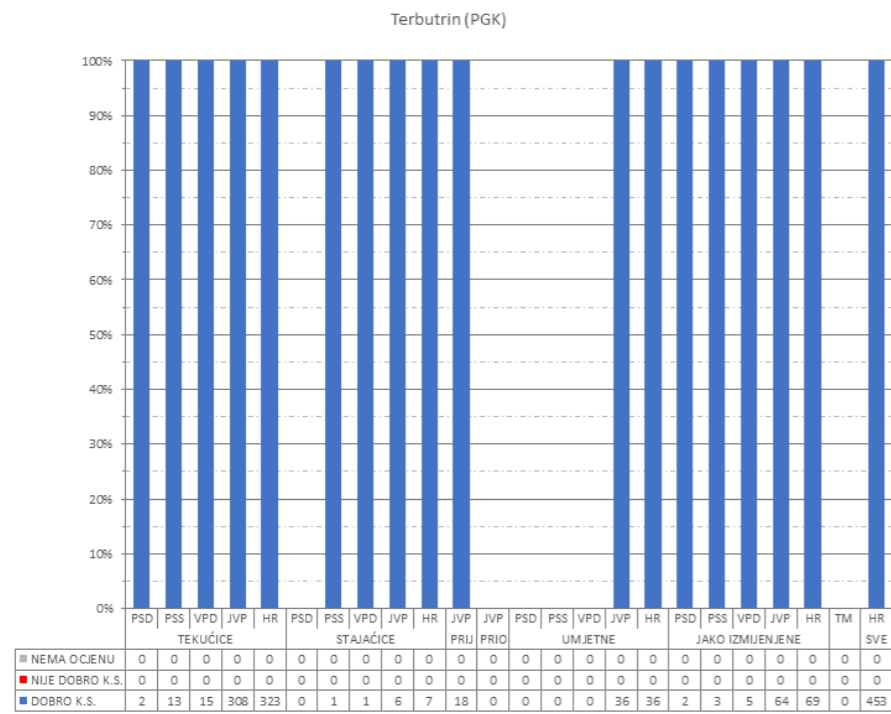
SI 5. Stanje na zaštićenim područjima B, sva vodna tijela



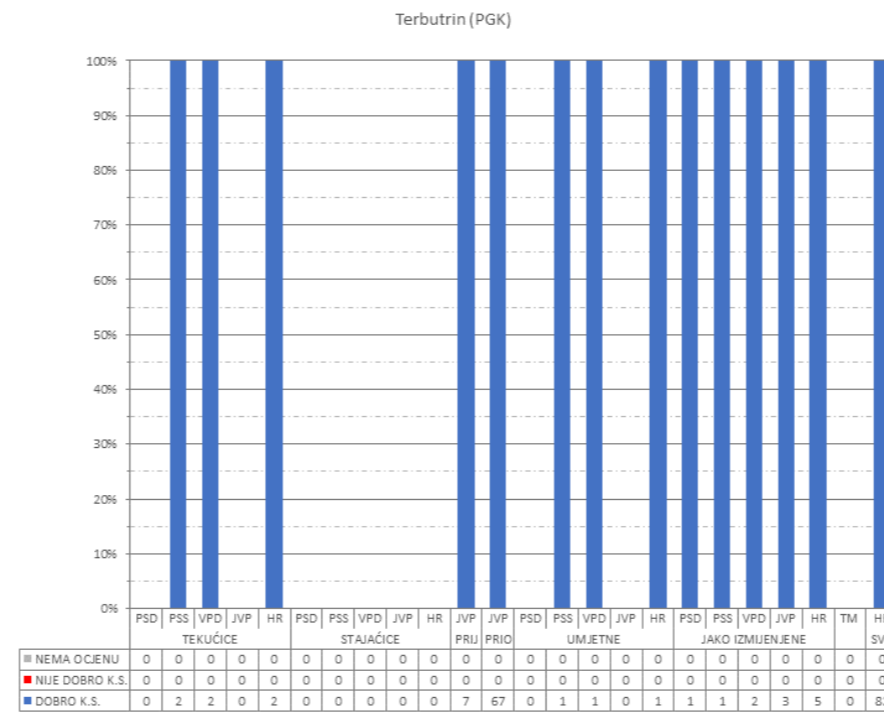
SI 7. Stanje na zaštićenim područjima D, sva vodna tijela



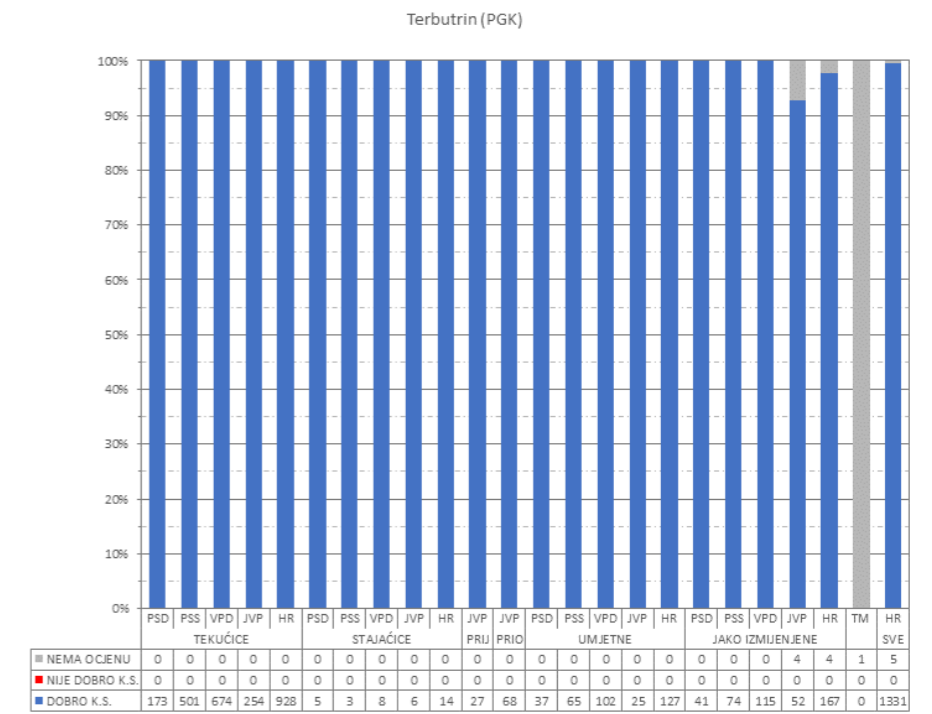
SI 9. Stanje na zaštićenim područjima F, sva vodna tijela



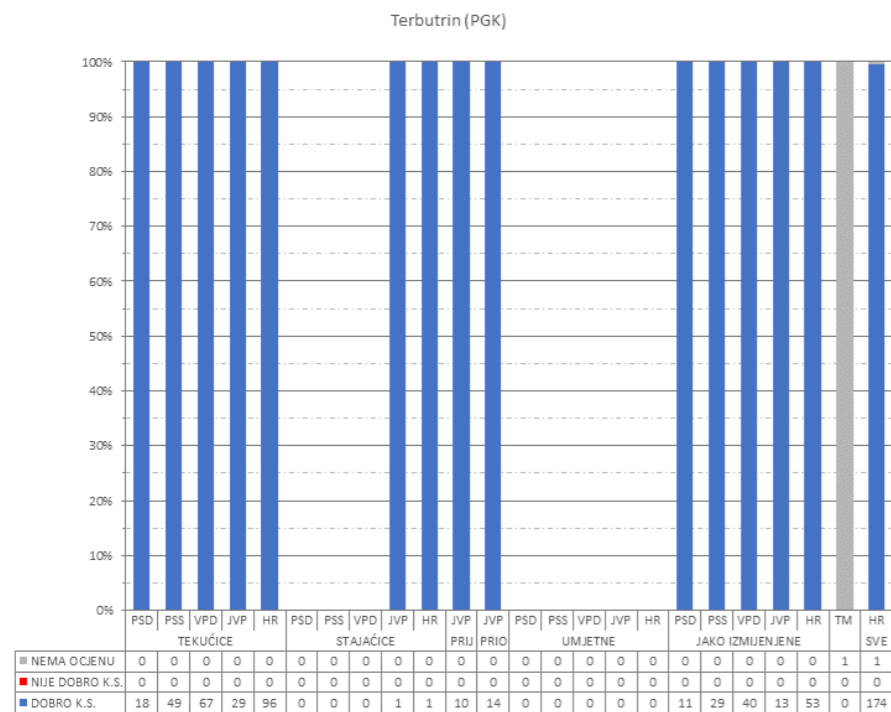
SI 10. Stanje na zaštićenim područjima A, vodna tijela za koja postoji obaveza izvješćivanja



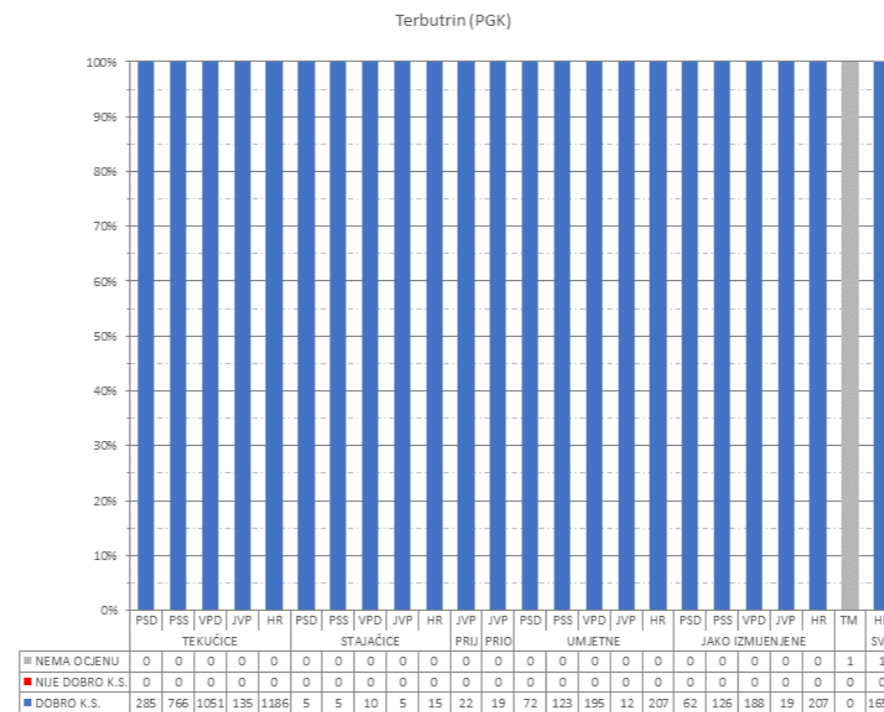
SI 12. Stanje na zaštićenim područjima C, vodna tijela za koja postoji obaveza izvješćivanja



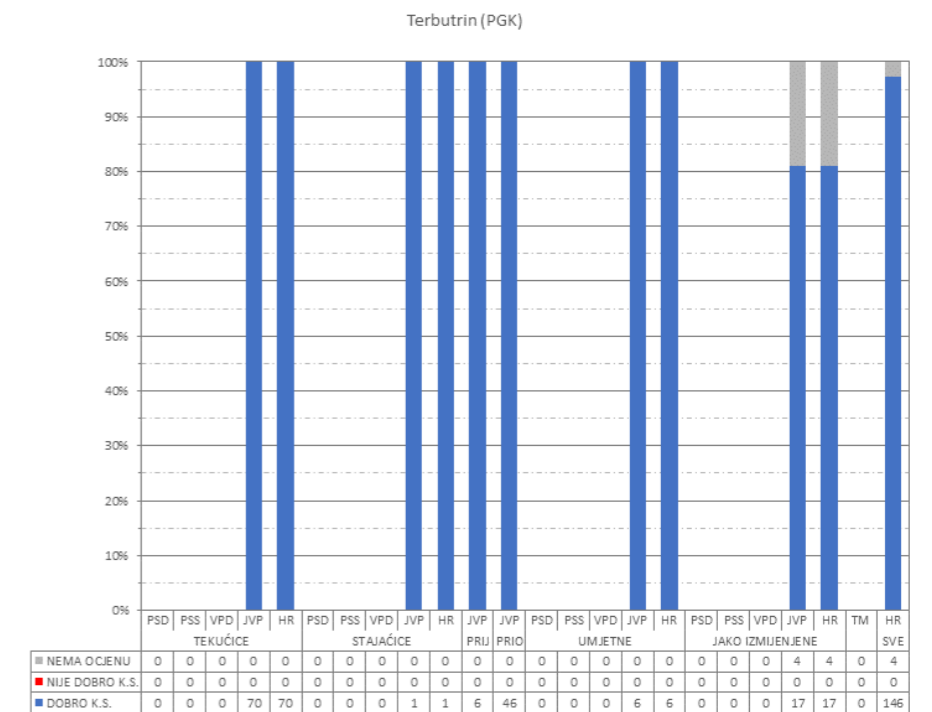
SI 14. Stanje na zaštićenim područjima E, vodna tijela za koja postoji obaveza izvješćivanja



SI 11. Stanje na zaštićenim područjima B, vodna tijela za koja postoji obaveza izvješćivanja



SI 13. Stanje na zaštićenim područjima D, vodna tijela za koja postoji obaveza izvješćivanja



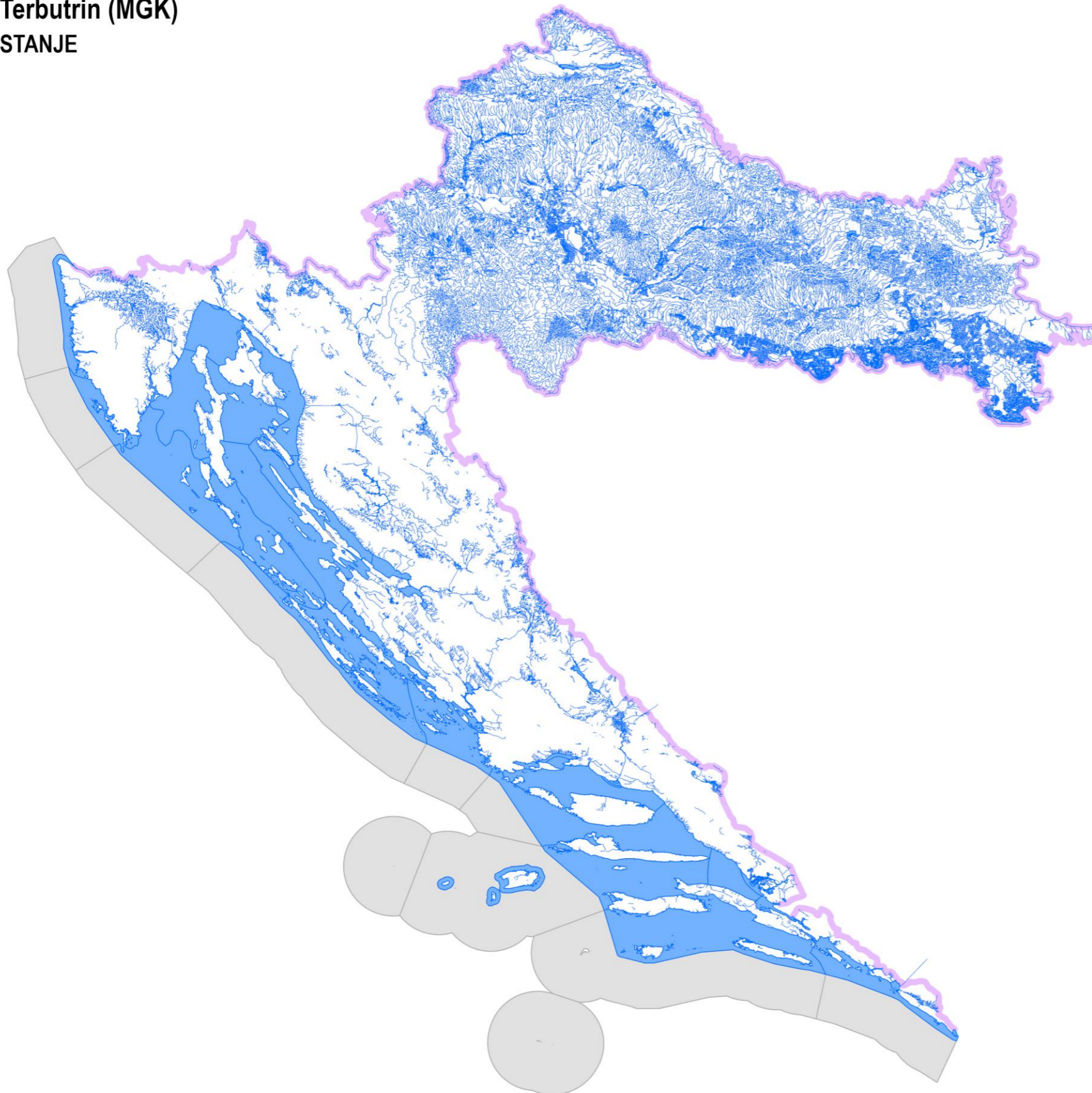
SI 15. Stanje na zaštićenim područjima F, vodna tijela za koja postoji obaveza izvješćivanja

- A. područja zaštite vode namijenjena za ljudsku potrošnju ili rezervirane za te namjene u budućnosti
- B. područja pogodna za zaštitu gospodarski značajnih vodenih organizama

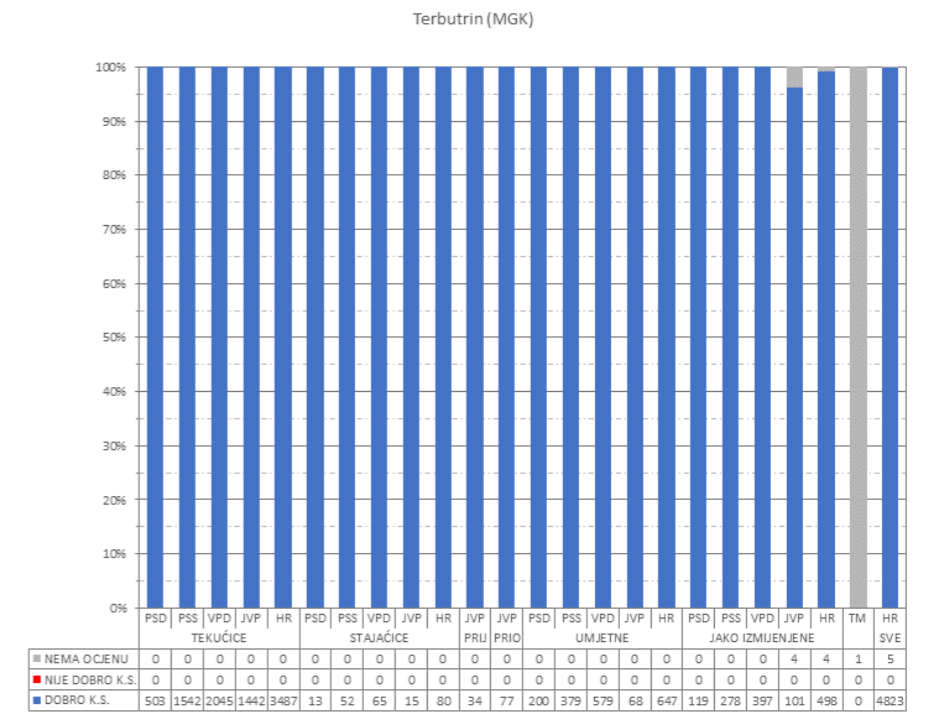
- C. područja za kupanje i rekreaciju
- D. područja podložna eutrofikaciji i područja ranjiva na nitrata

- E. područja namijenjena zaštiti staništa ili vrsta gdje je održavanje ili poboljšanje stanja voda bitan element njihove zaštite
- F. područja loše izmjene voda priobalnim vodama, osjetljivost kojih se ocjenjuje u odnosu na ispuštanje komunalnih otpadnih voda

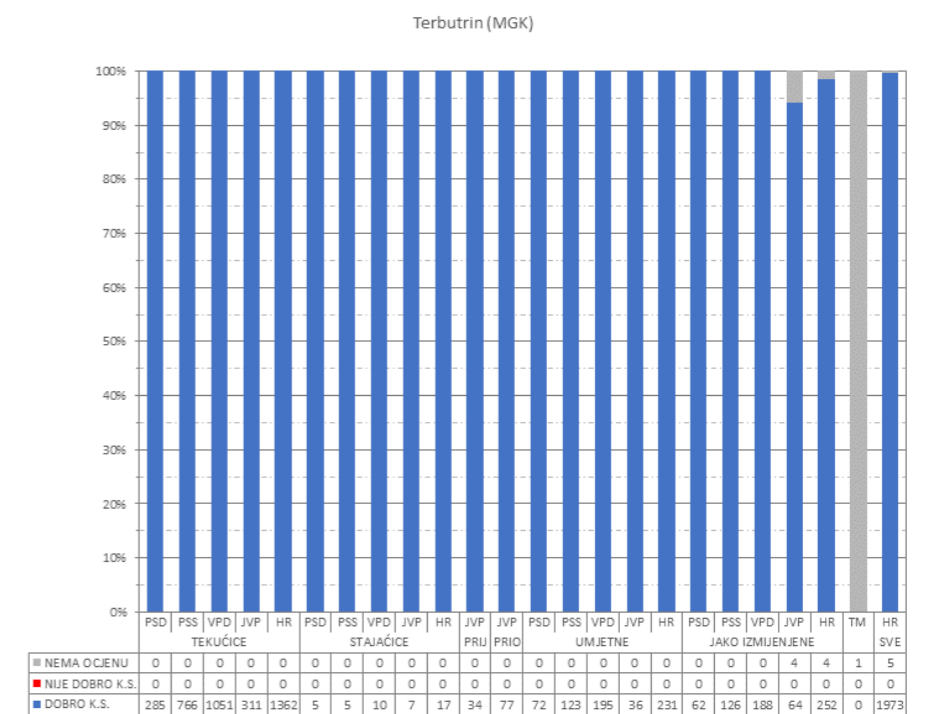
Terbutrin (MGK) STANJE



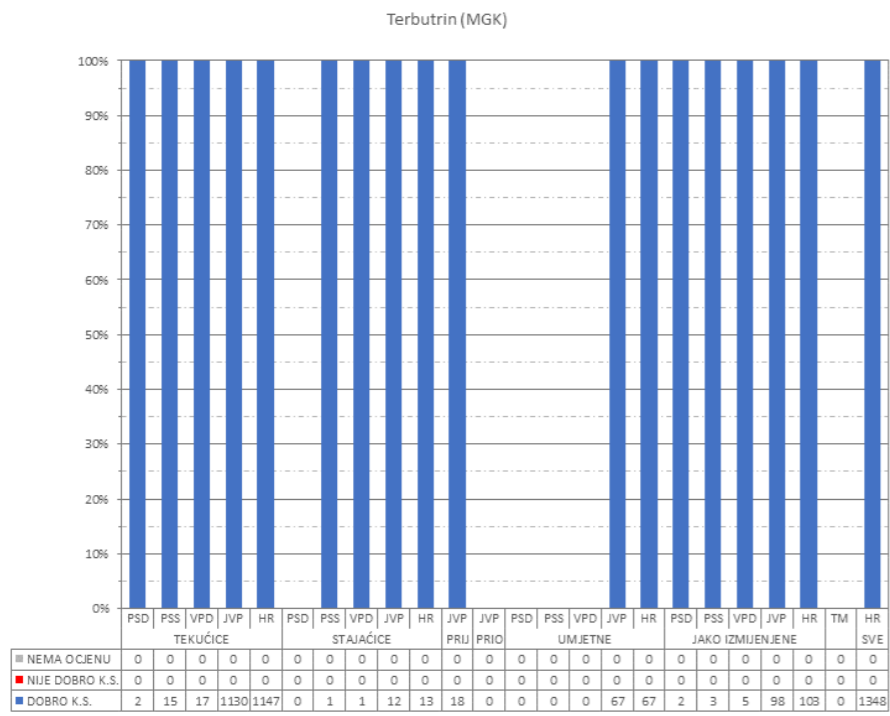
SI 1. Kartografski prikaz stanja vodnih tijela



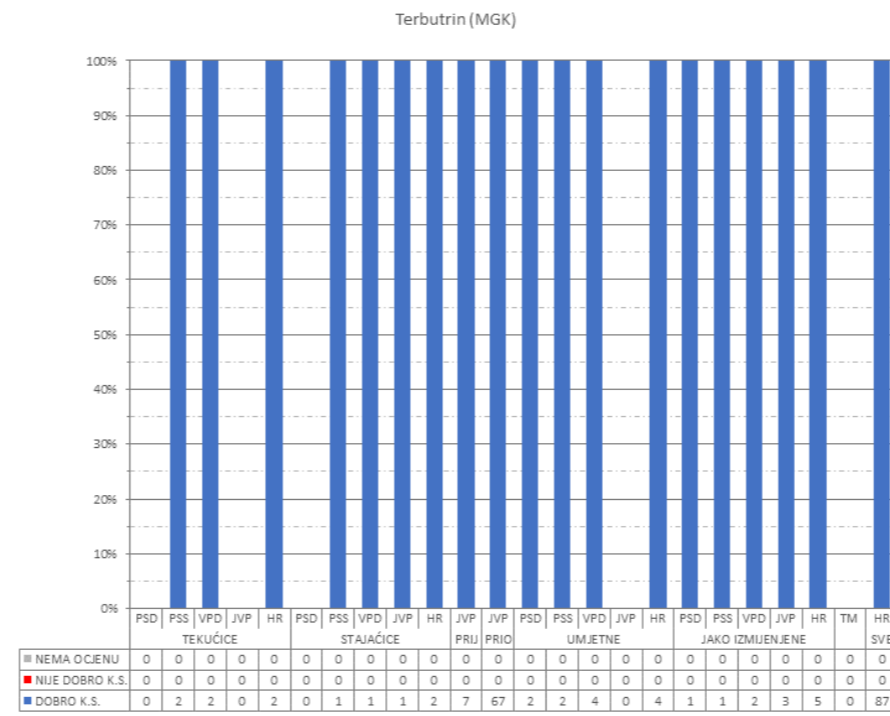
SI 2. Sva vodna tijela



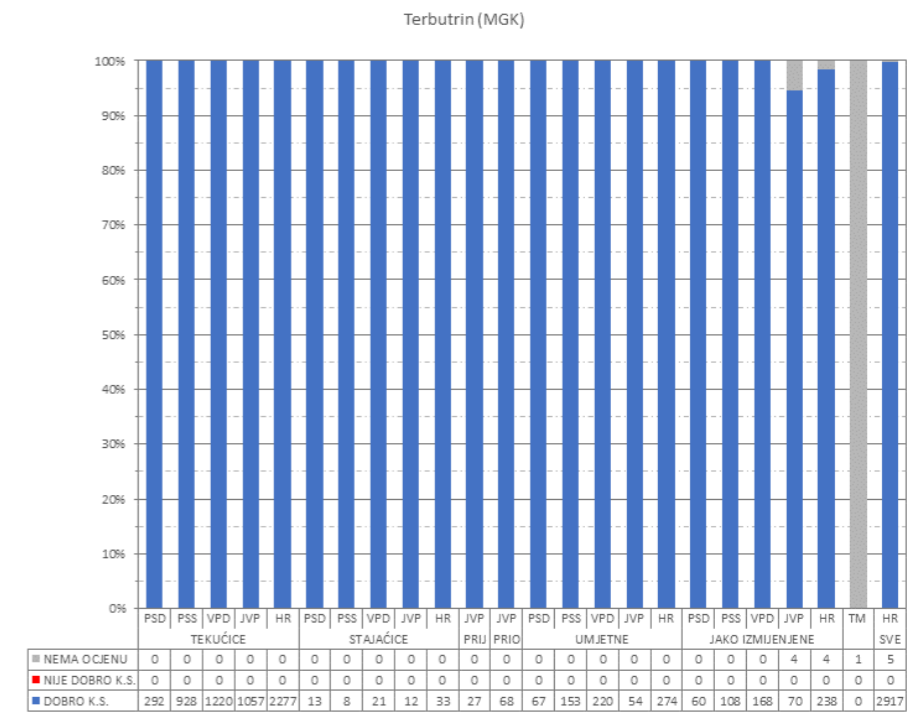
SI 3. Vodna tijela za koja postoji obaveza izvješćivanja



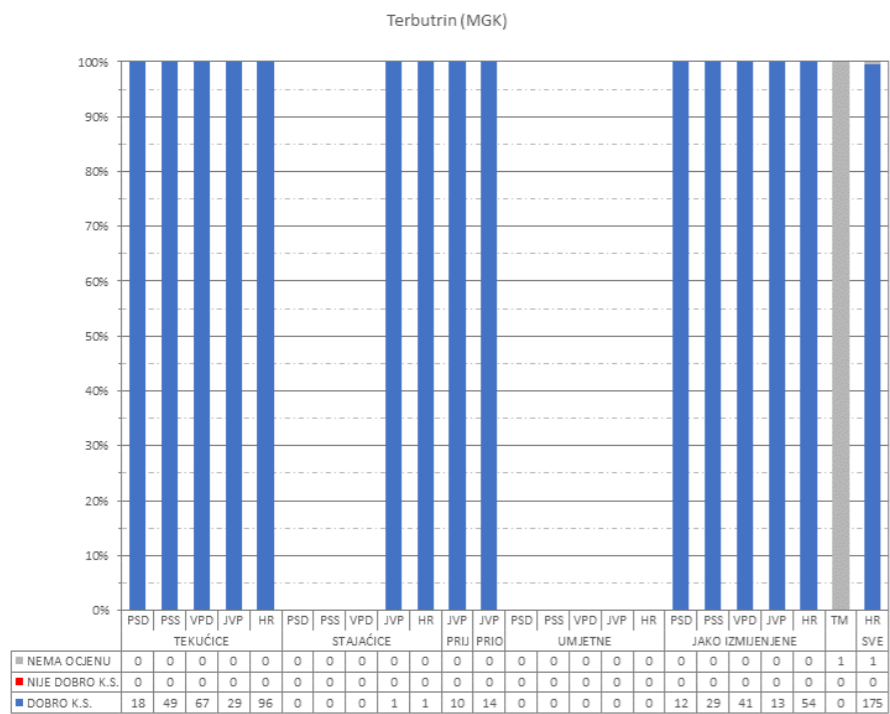
SI 4. Stanje na zaštićenim područjima A, sva vodna tijela



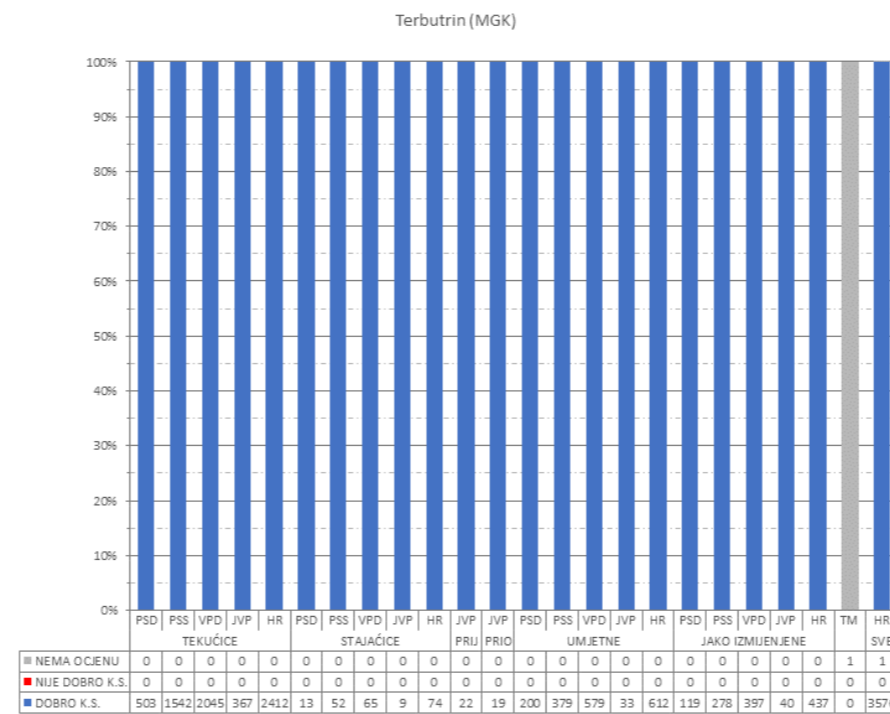
SI 6. Stanje na zaštićenim područjima C, sva vodna tijela



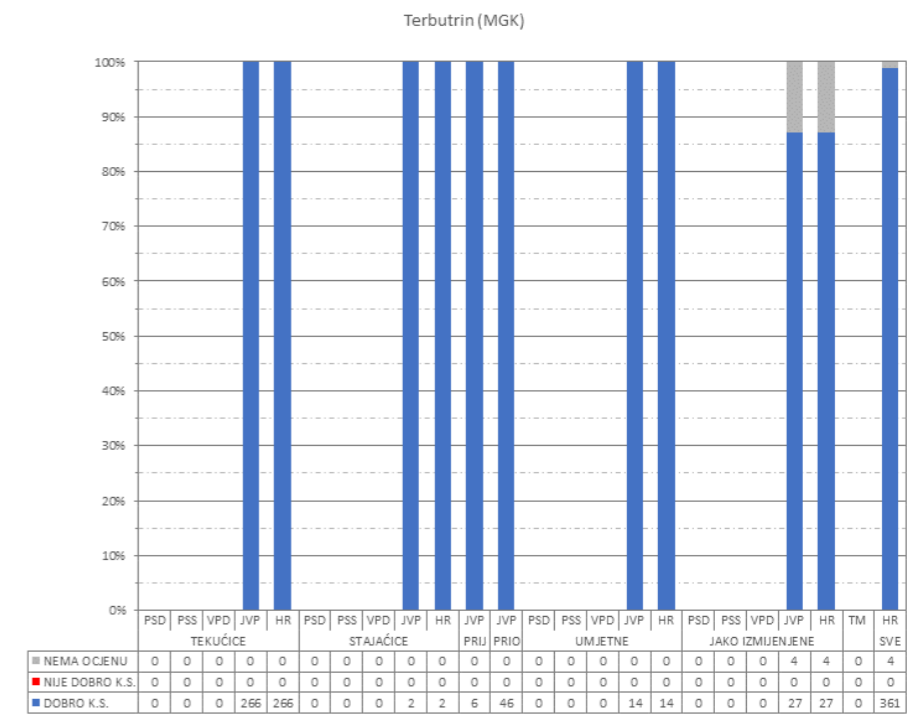
SI 8. Stanje na zaštićenim područjima E, sva vodna tijela



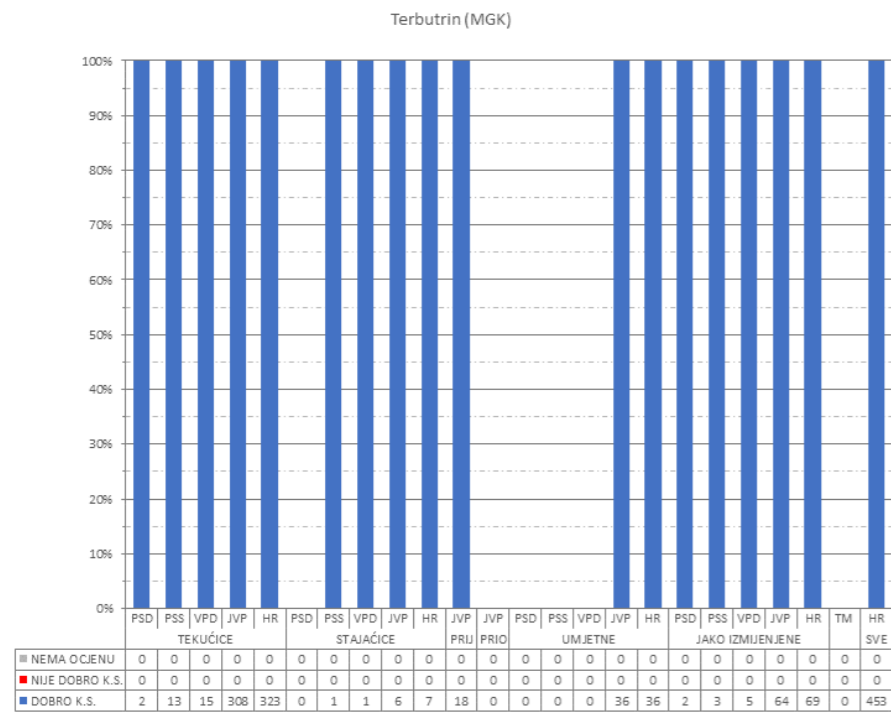
SI 5. Stanje na zaštićenim područjima B, sva vodna tijela



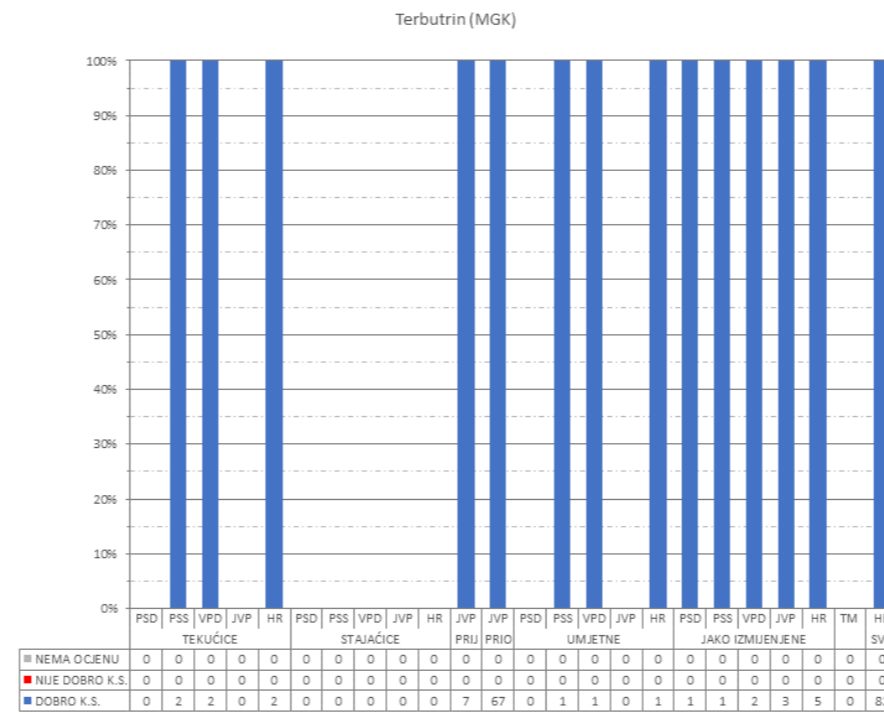
SI 7. Stanje na zaštićenim područjima D, sva vodna tijela



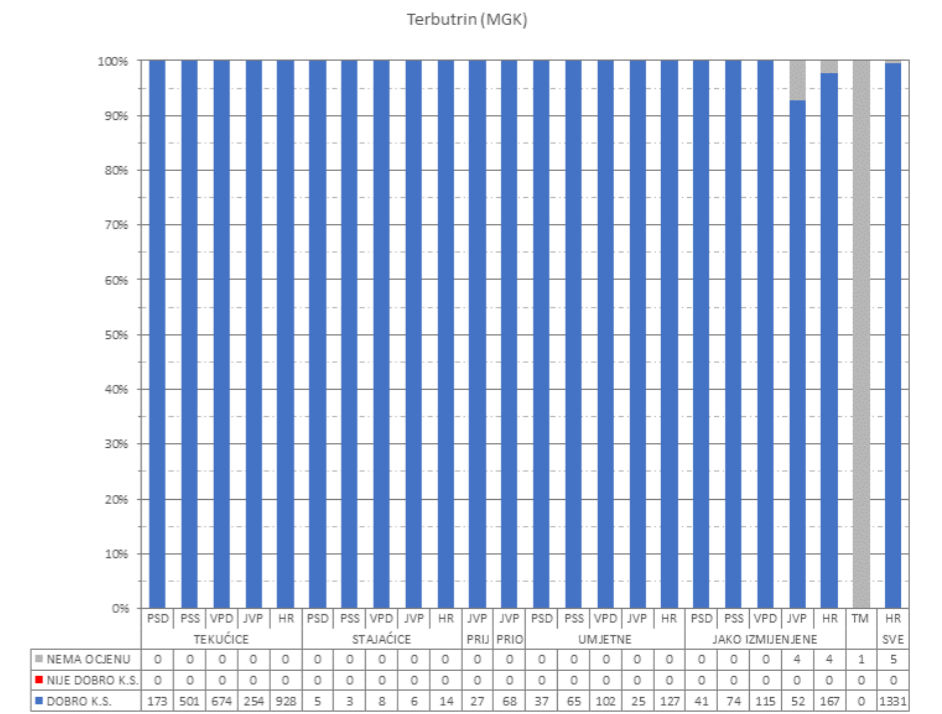
SI 9. Stanje na zaštićenim područjima F, sva vodna tijela



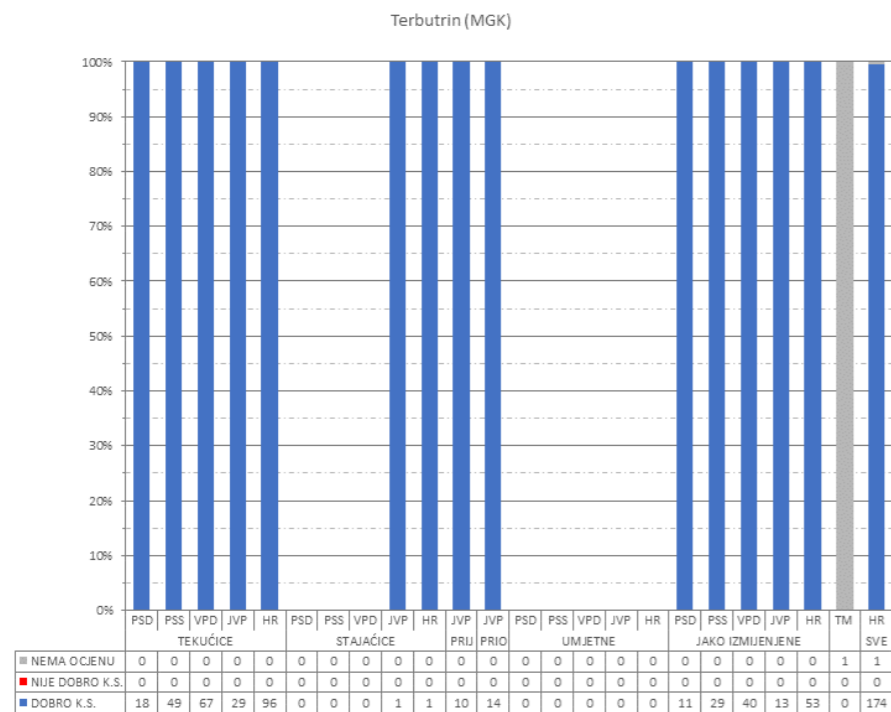
SI 10. Stanje na zaštićenim područjima A, vodna tijela za koja postoji obaveza izvješćivanja



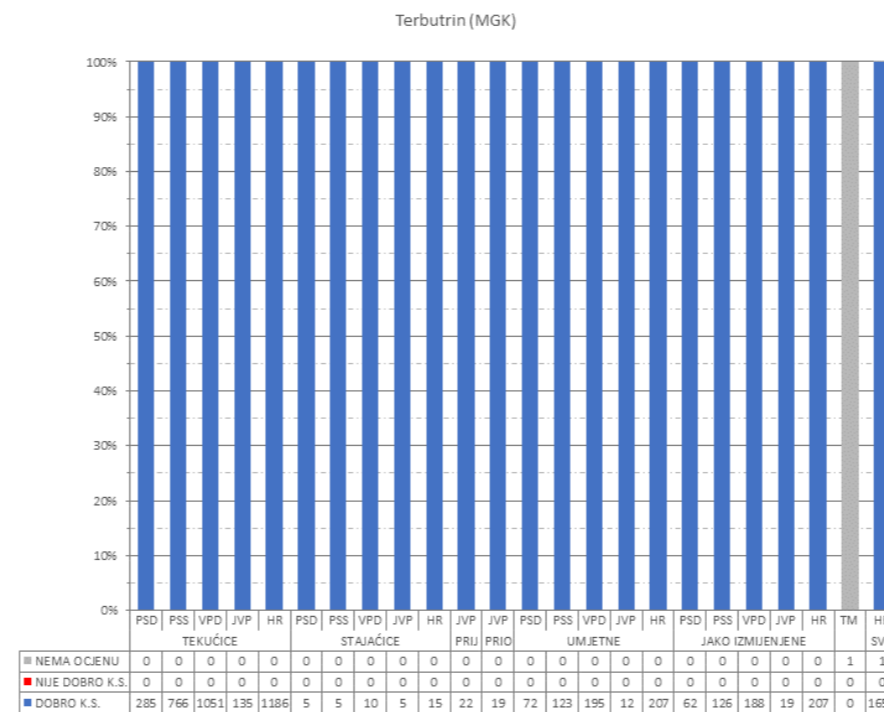
SI 12. Stanje na zaštićenim područjima C, vodna tijela za koja postoji obaveza izvješćivanja



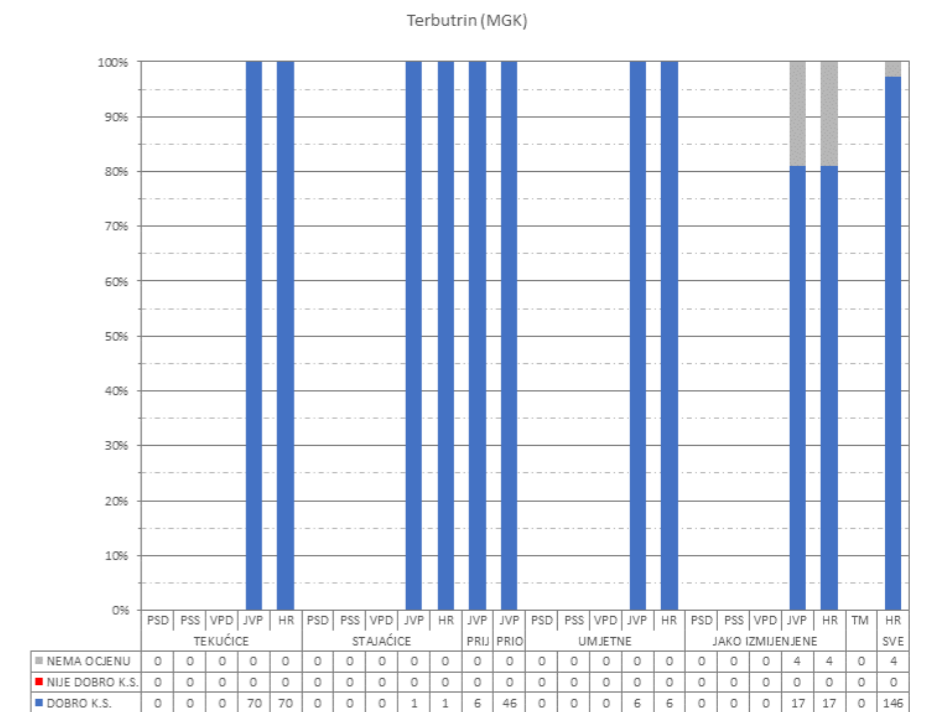
SI 14. Stanje na zaštićenim područjima E, vodna tijela za koja postoji obaveza izvješćivanja



SI 11. Stanje na zaštićenim područjima B, vodna tijela za koja postoji obaveza izvješćivanja



SI 13. Stanje na zaštićenim područjima D, vodna tijela za koja postoji obaveza izvješćivanja



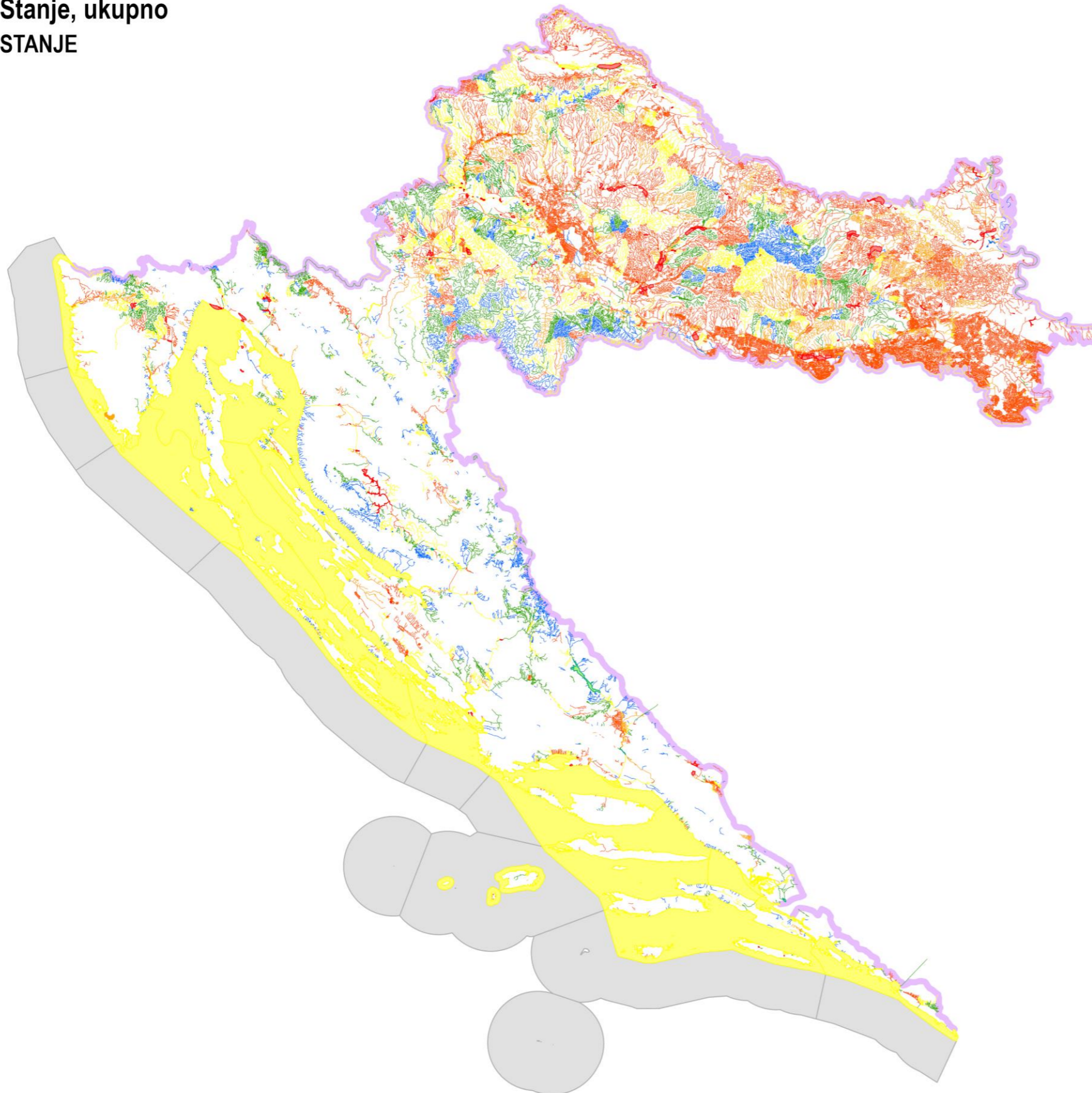
SI 15. Stanje na zaštićenim područjima F, vodna tijela za koja postoji obaveza izvješćivanja

- A. područja zaštite vode namijenjena za ljudsku potrošnju ili rezervirane za te namjene u budućnosti
- B. područja pogodna za zaštitu gospodarski značajnih vodenih organizama

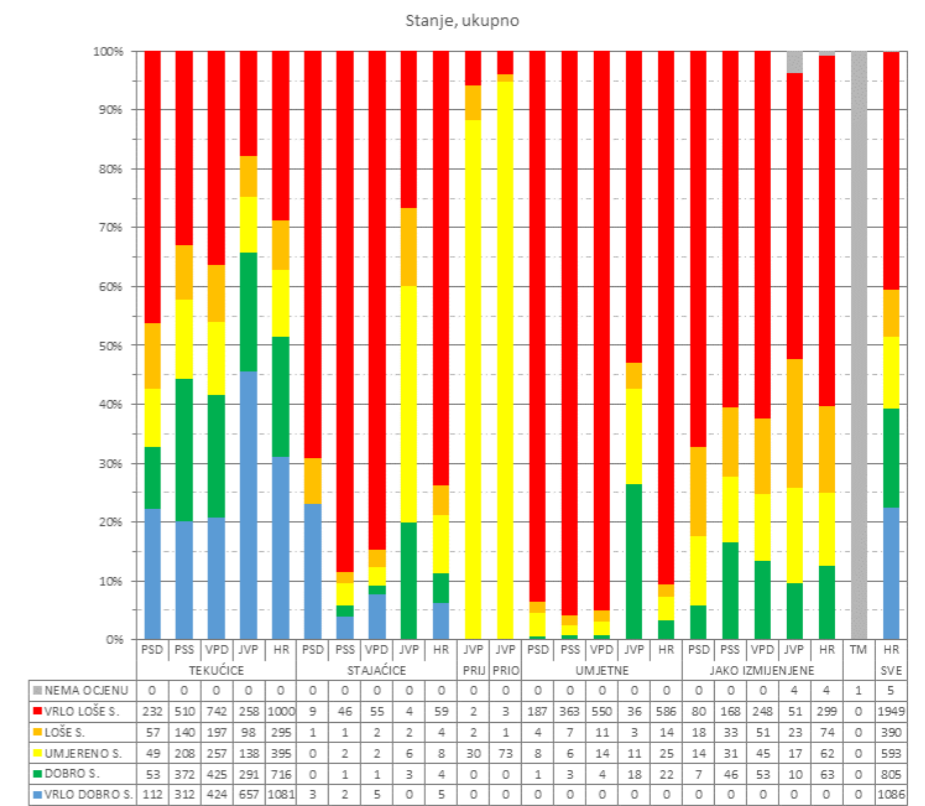
- C. područja za kupanje i rekreaciju
- D. područja podložna eutrofikaciji i područja ranjiva na nitrate

- E. područja namijenjena zaštiti staništa ili vrsta gdje je održavanje ili poboljšanje stanja voda bitan element njihove zaštite
- F. područja loše izmjene voda priobalnim vodama, osjetljivost kojih se ocjenjuje u odnosu na ispuštanje komunalnih otpadnih voda

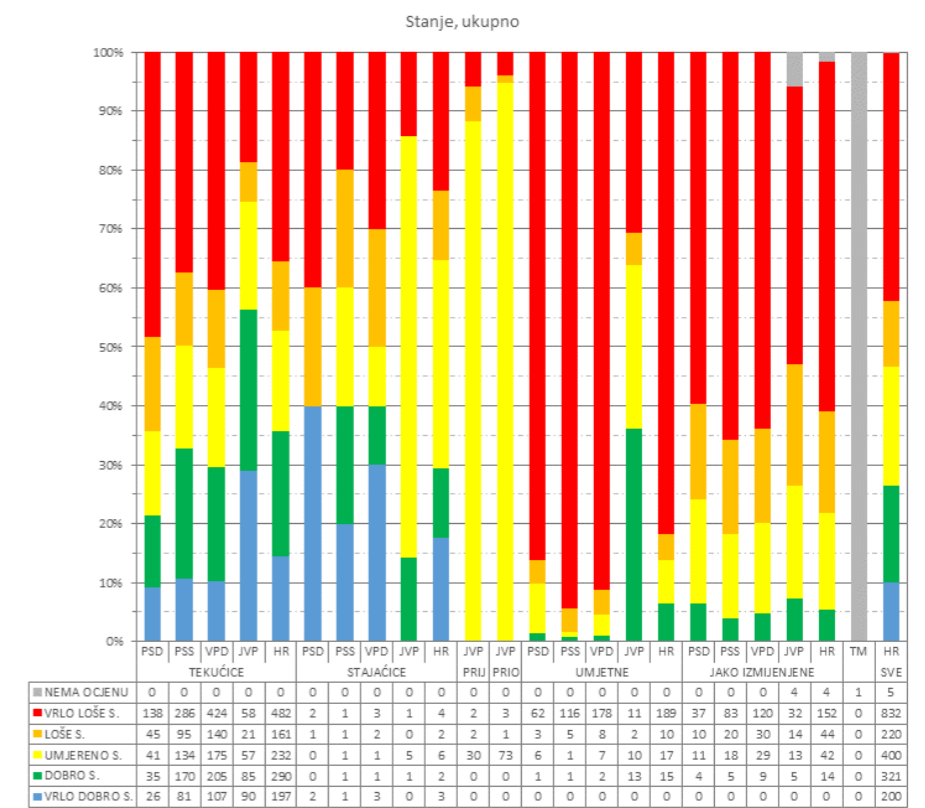
Stanje, ukupno
STANJE



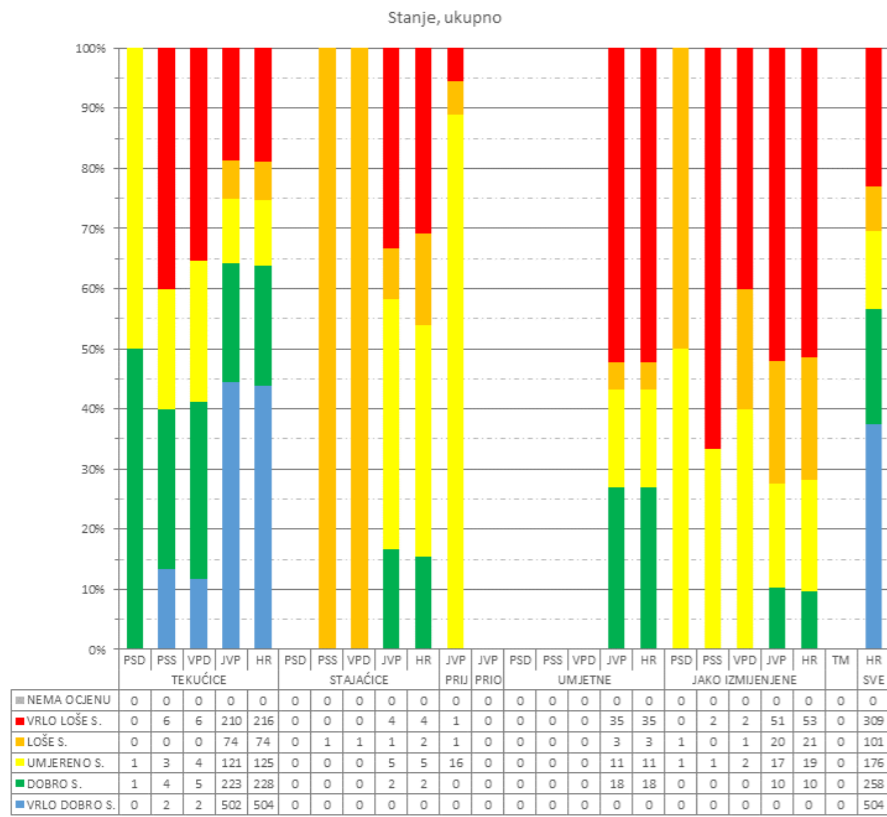
SI 1. Kartografski prikaz stanja vodnih tijela



SI 2. Sva vodna tijela



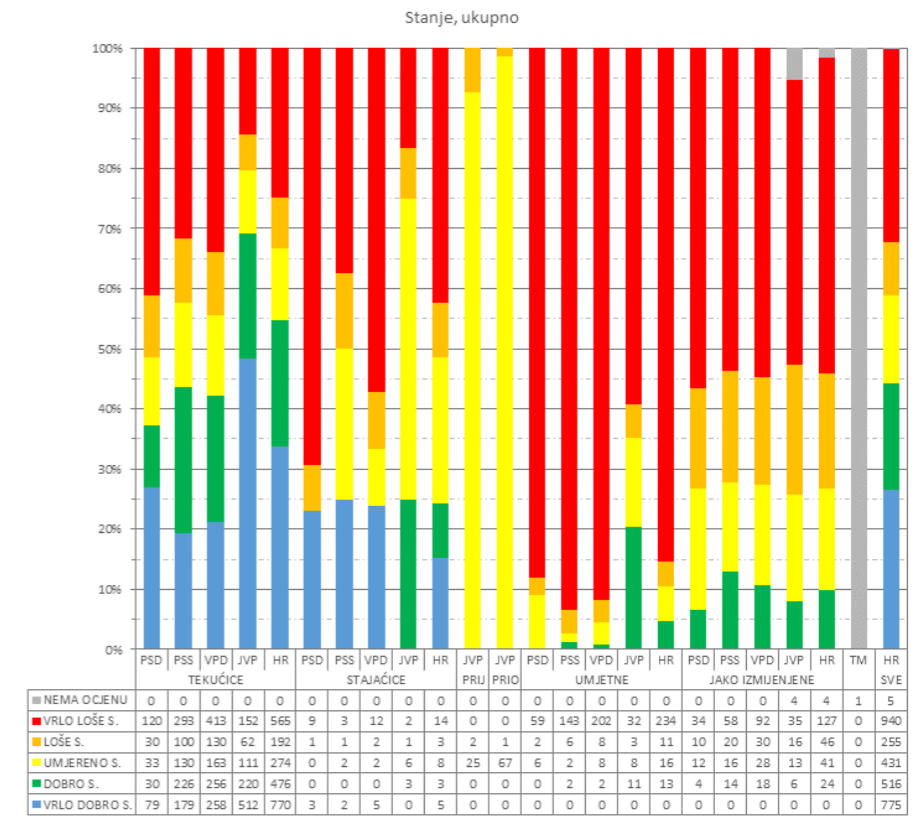
SI 3. Vodna tijela za koja postoji obaveza izvješćivanja



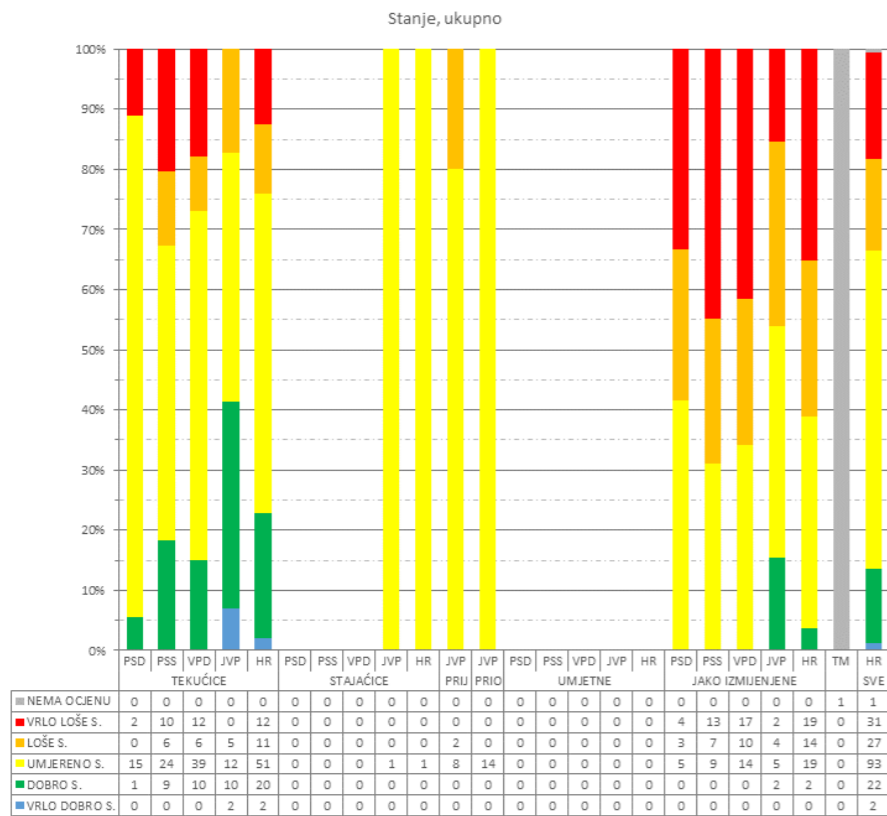
SI 4. Stanje na zaštićenim područjima A, sva vodna tijela



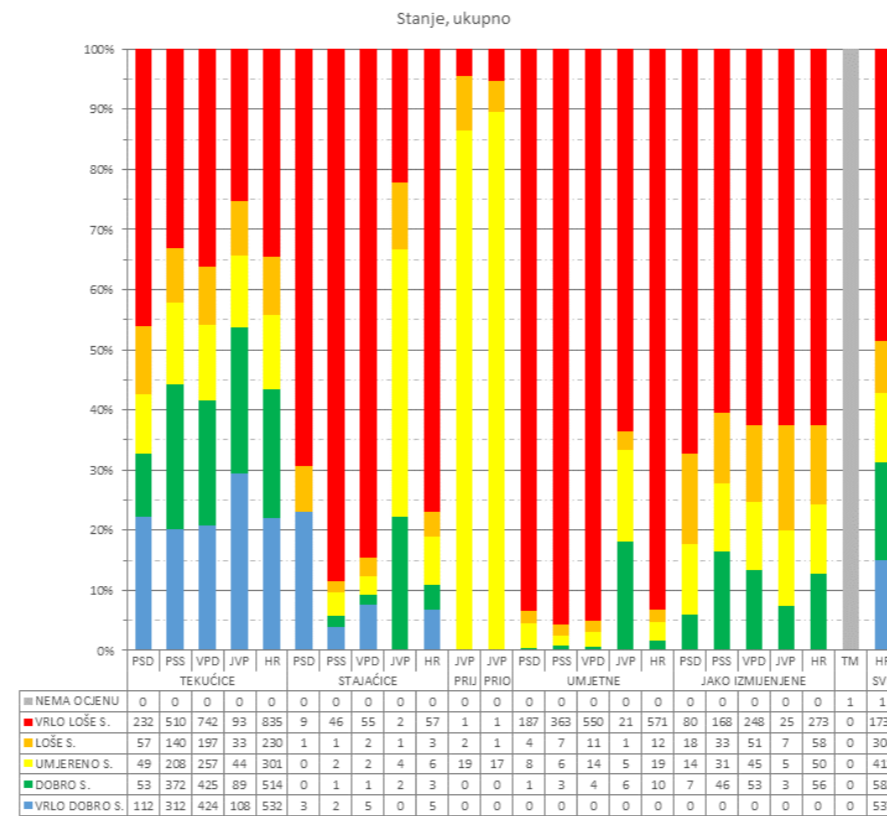
SI 6. Stanje na zaštićenim područjima C, sva vodna tijela



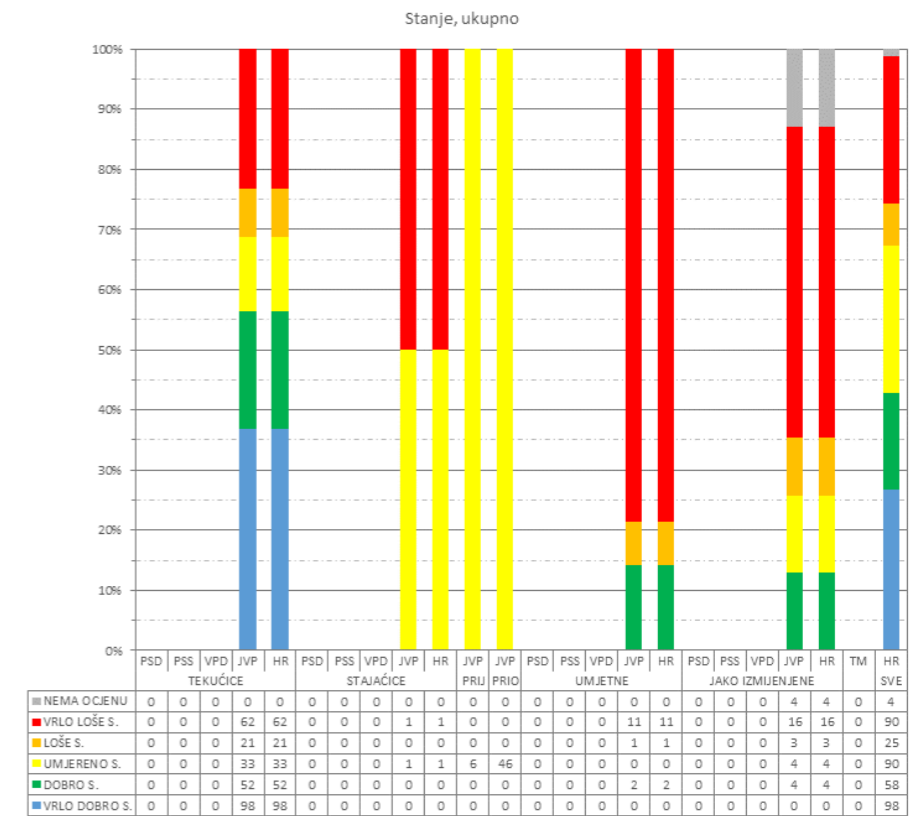
SI 8. Stanje na zaštićenim područjima E, sva vodna tijela



SI 5. Stanje na zaštićenim područjima B, sva vodna tijela

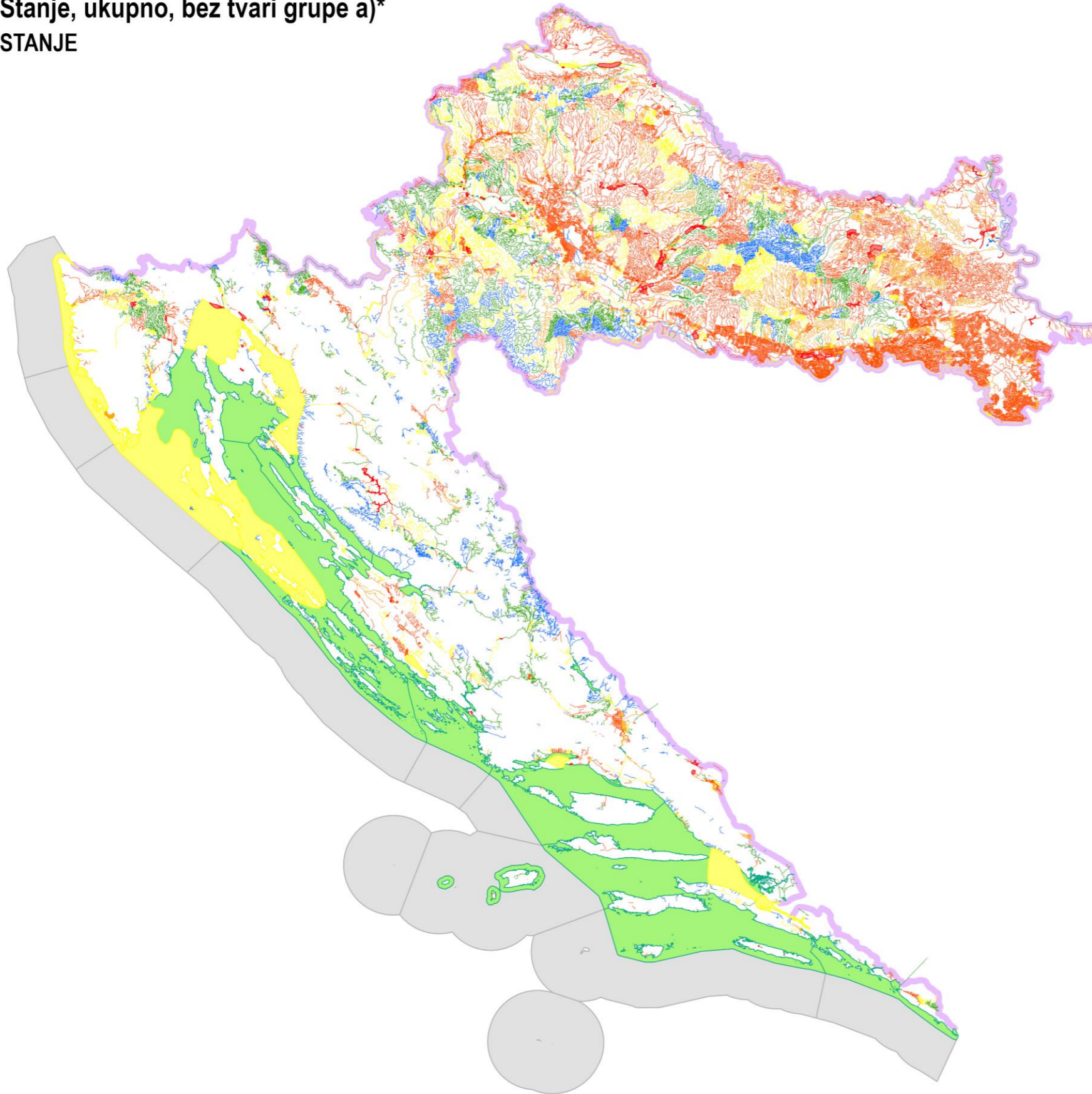


SI 7. Stanje na zaštićenim područjima D, sva vodna tijela

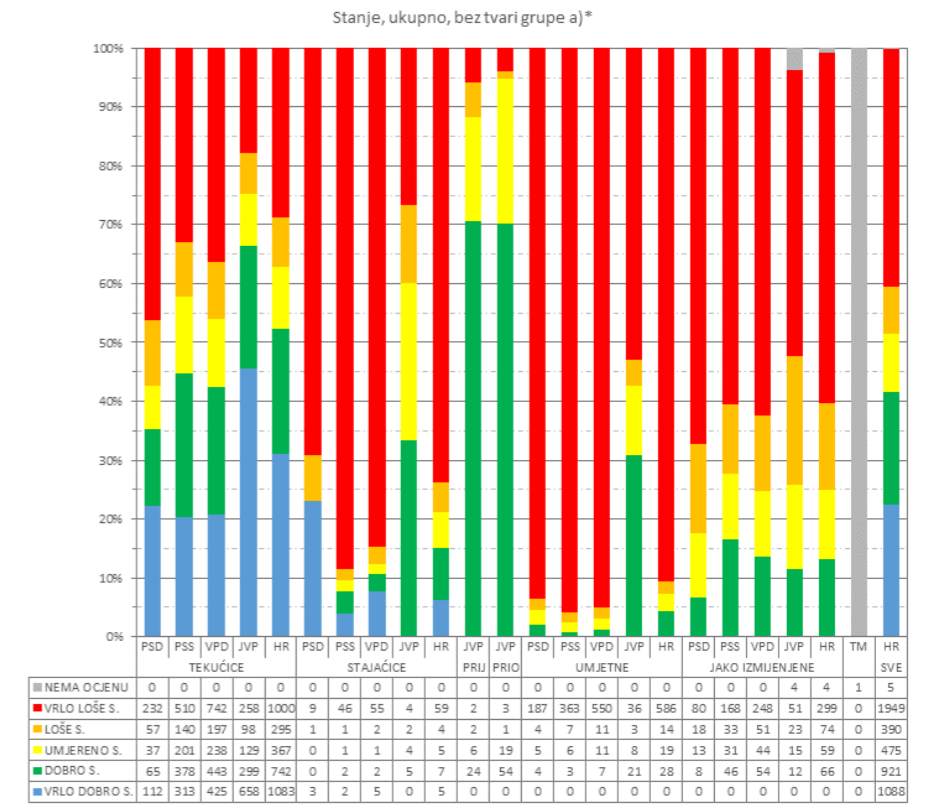


SI 9. Stanje na zaštićenim područjima F, sva vodna tijela

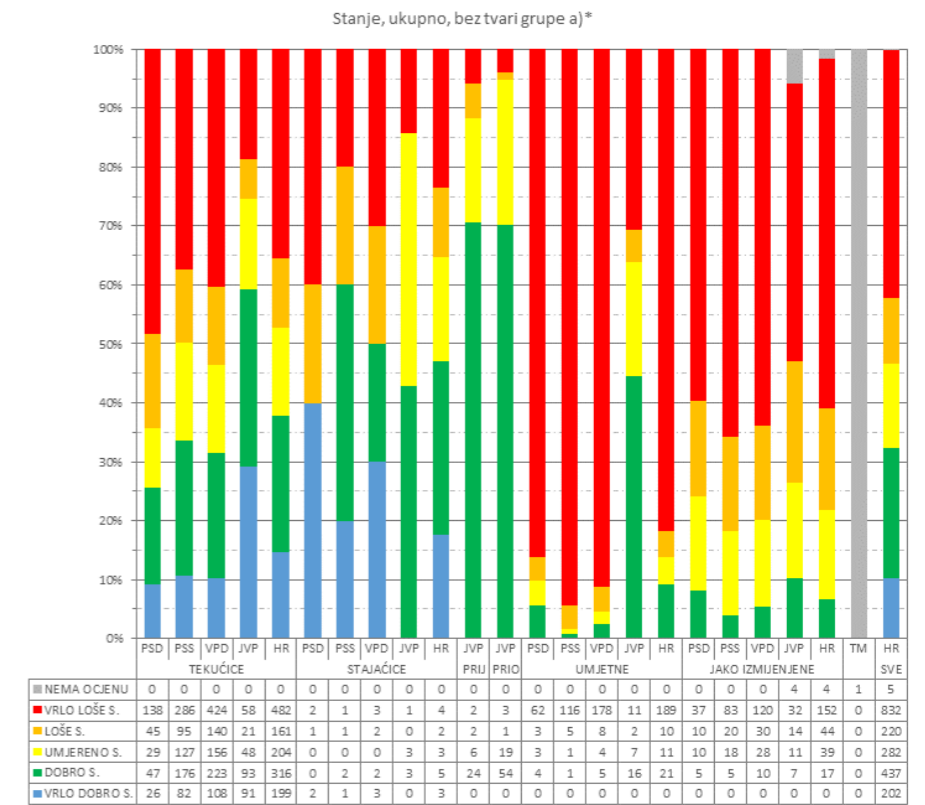
Stanje, ukupno, bez tvari grupe a)*
STANJE



SI 1. Kartografski prikaz stanja vodnih tijela



SI 2. Sva vodna tijela

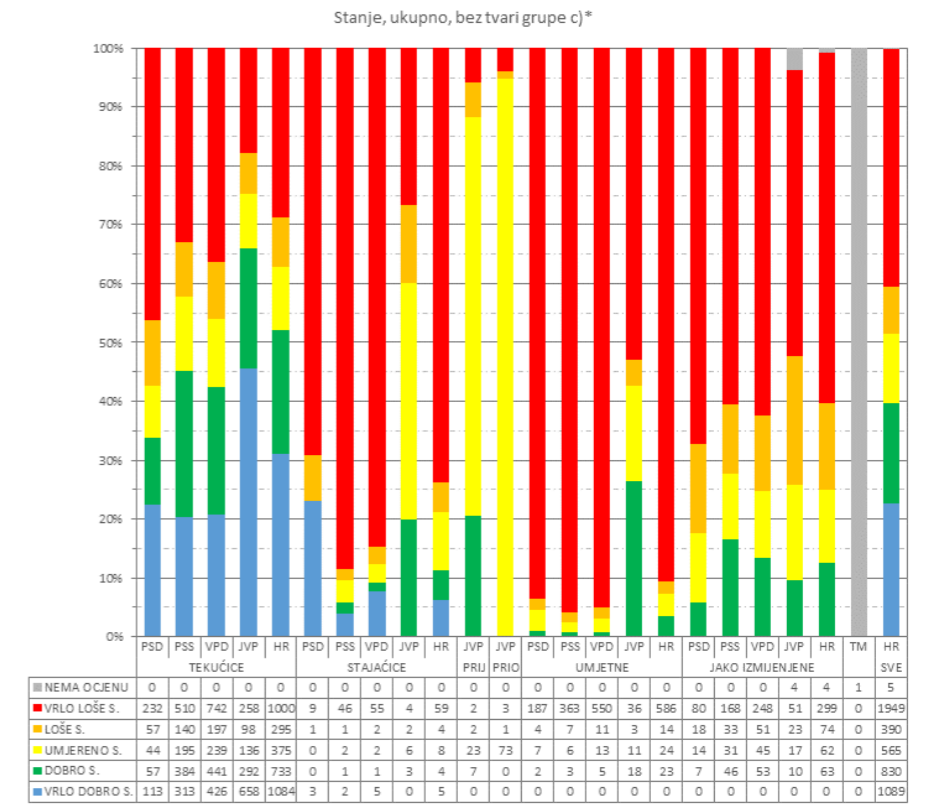


SI 3. Vodna tijela za koja postoji obaveza izvješćivanja

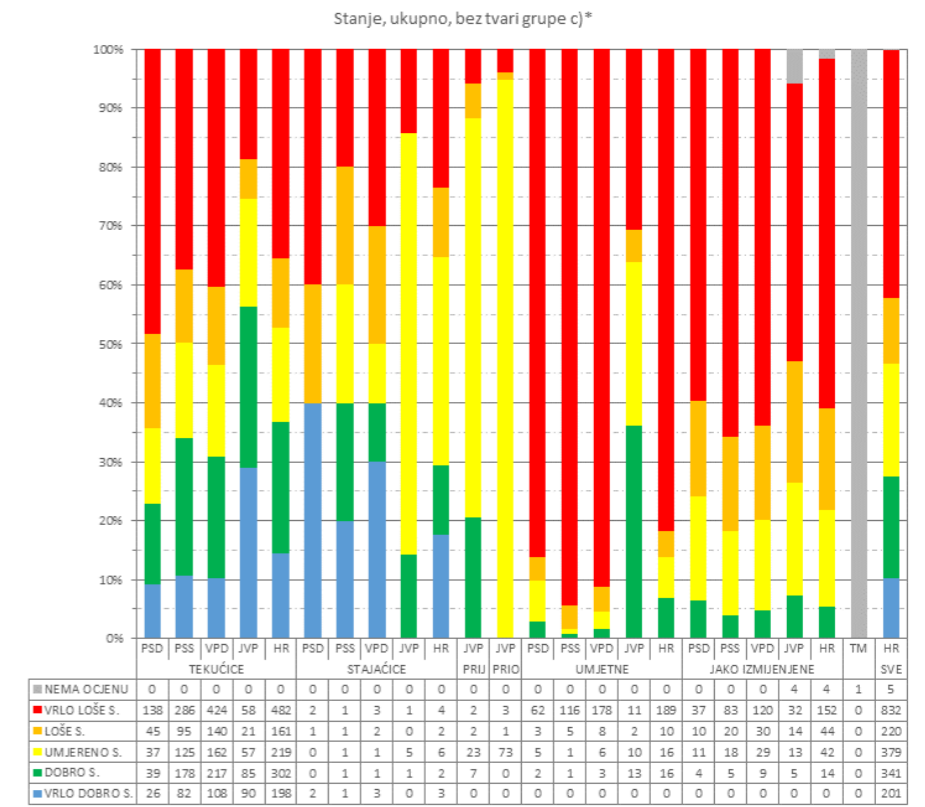
Stanje, ukupno, bez tvari grupe c)*
STANJE



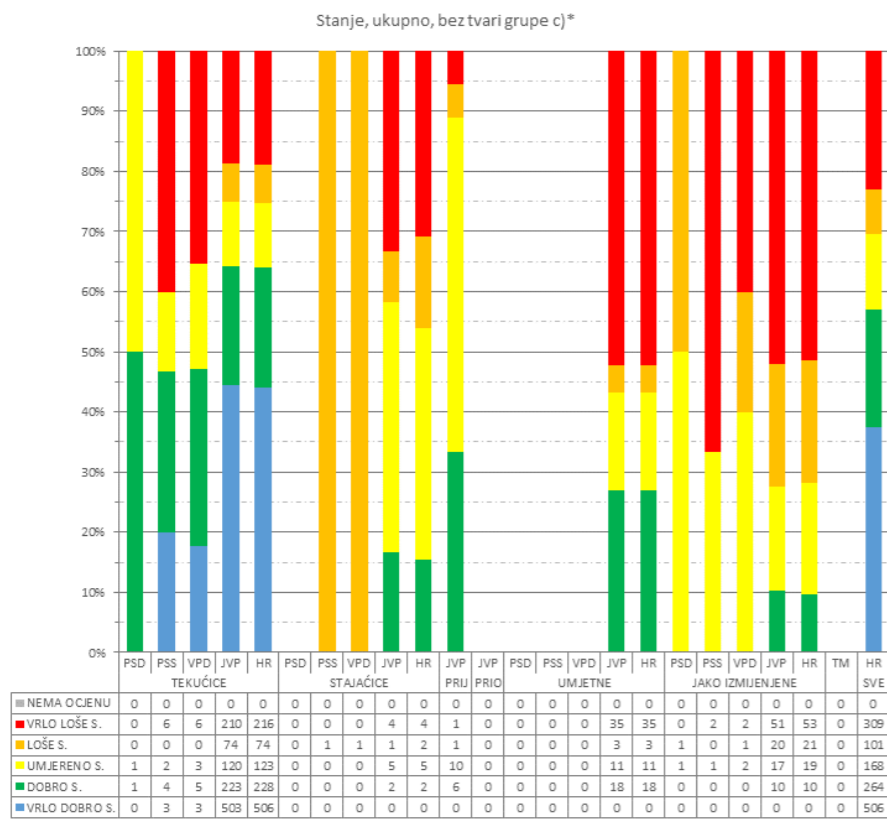
SI 1. Kartografski prikaz stanja vodnih tijela



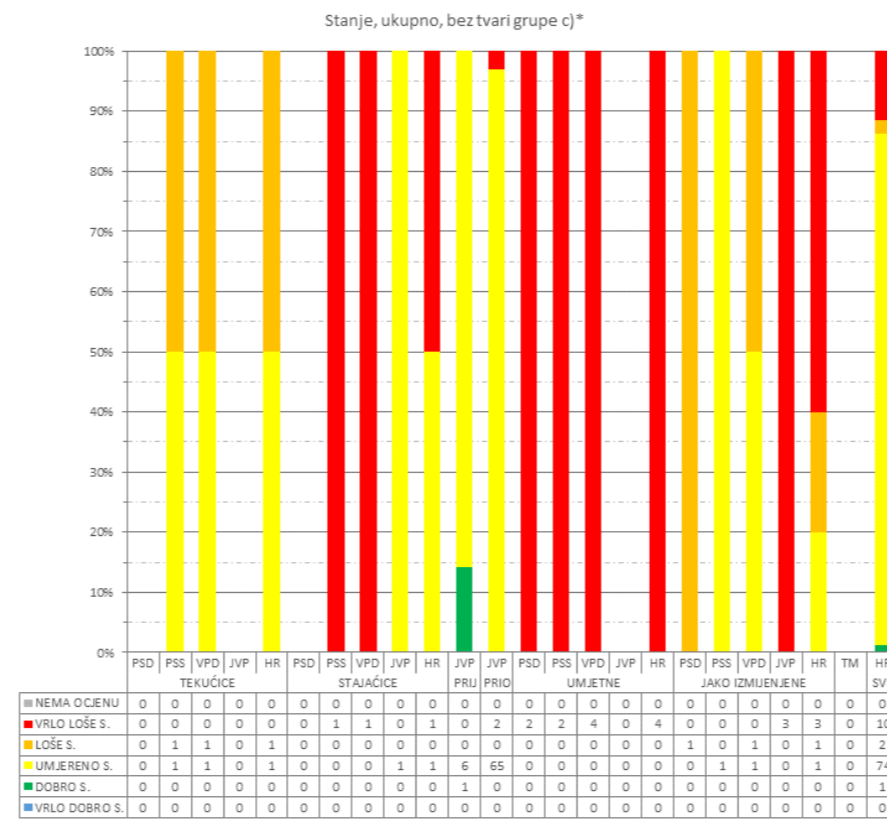
SI 2. Sva vodna tijela



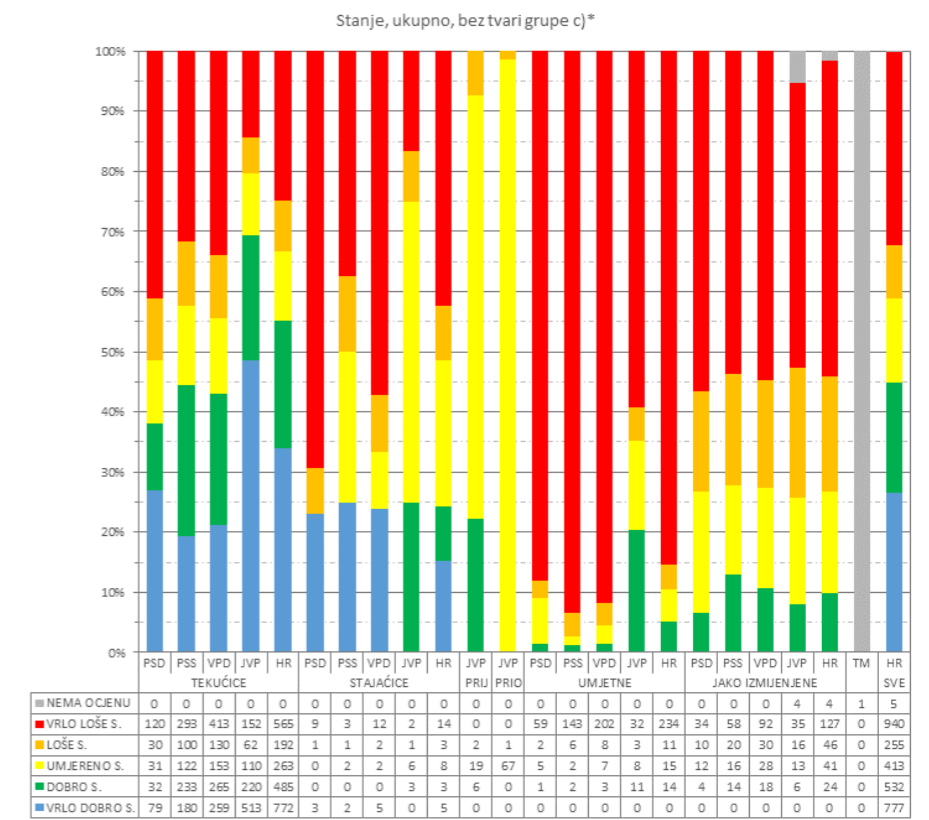
SI 3. Vodna tijela za koja postoji obaveza izvješćivanja



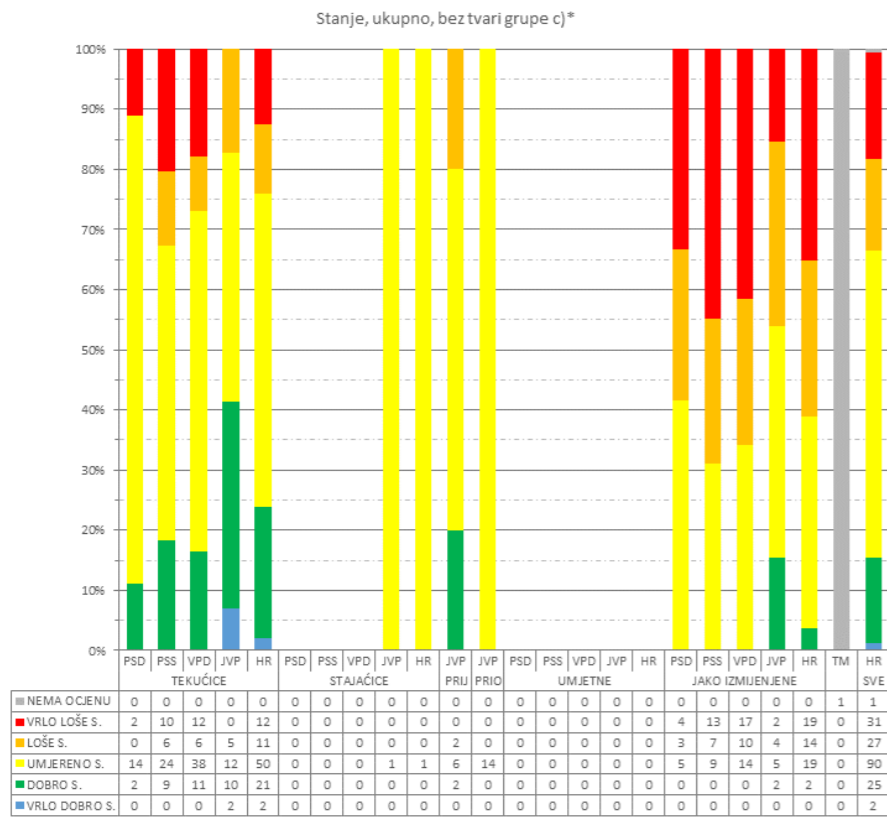
SI 4. Stanje na zaštićenim područjima A, sva vodna tijela



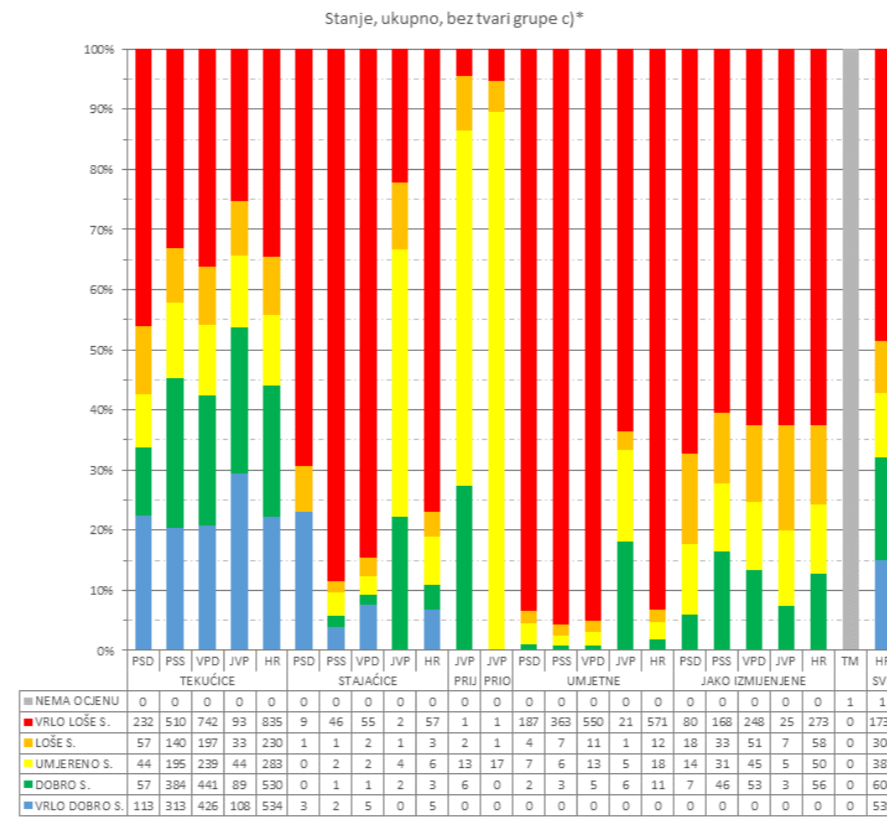
SI 6. Stanje na zaštićenim područjima C, sva vodna tijela



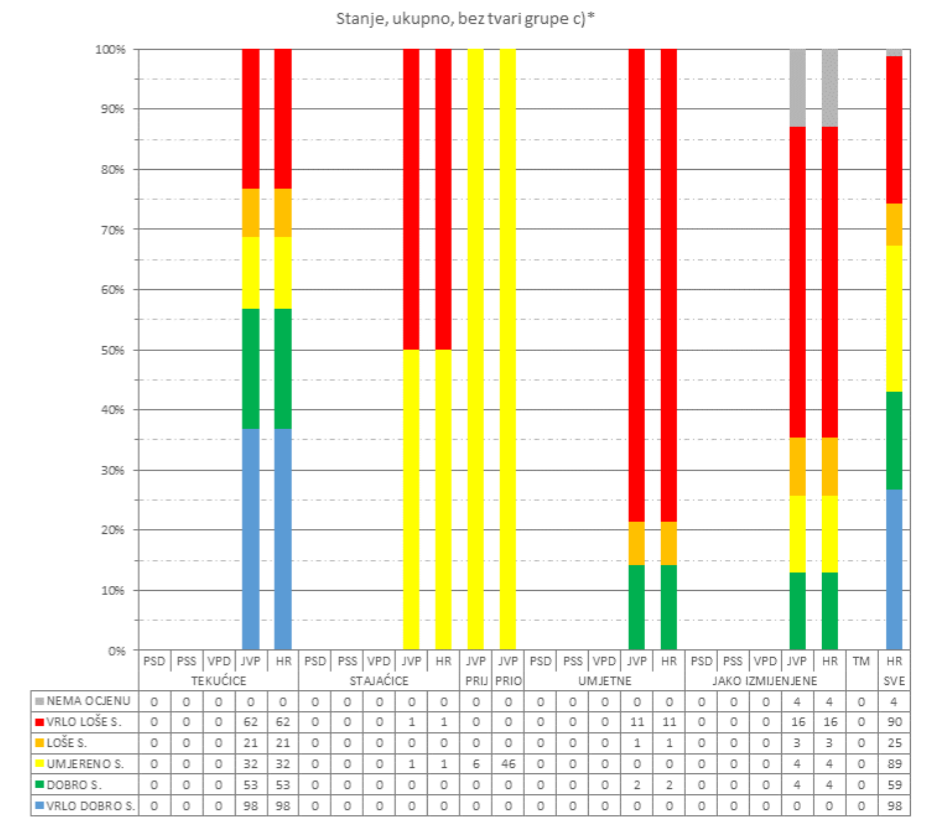
SI 8. Stanje na zaštićenim područjima E, sva vodna tijela



SI 5. Stanje na zaštićenim područjima B, sva vodna tijela

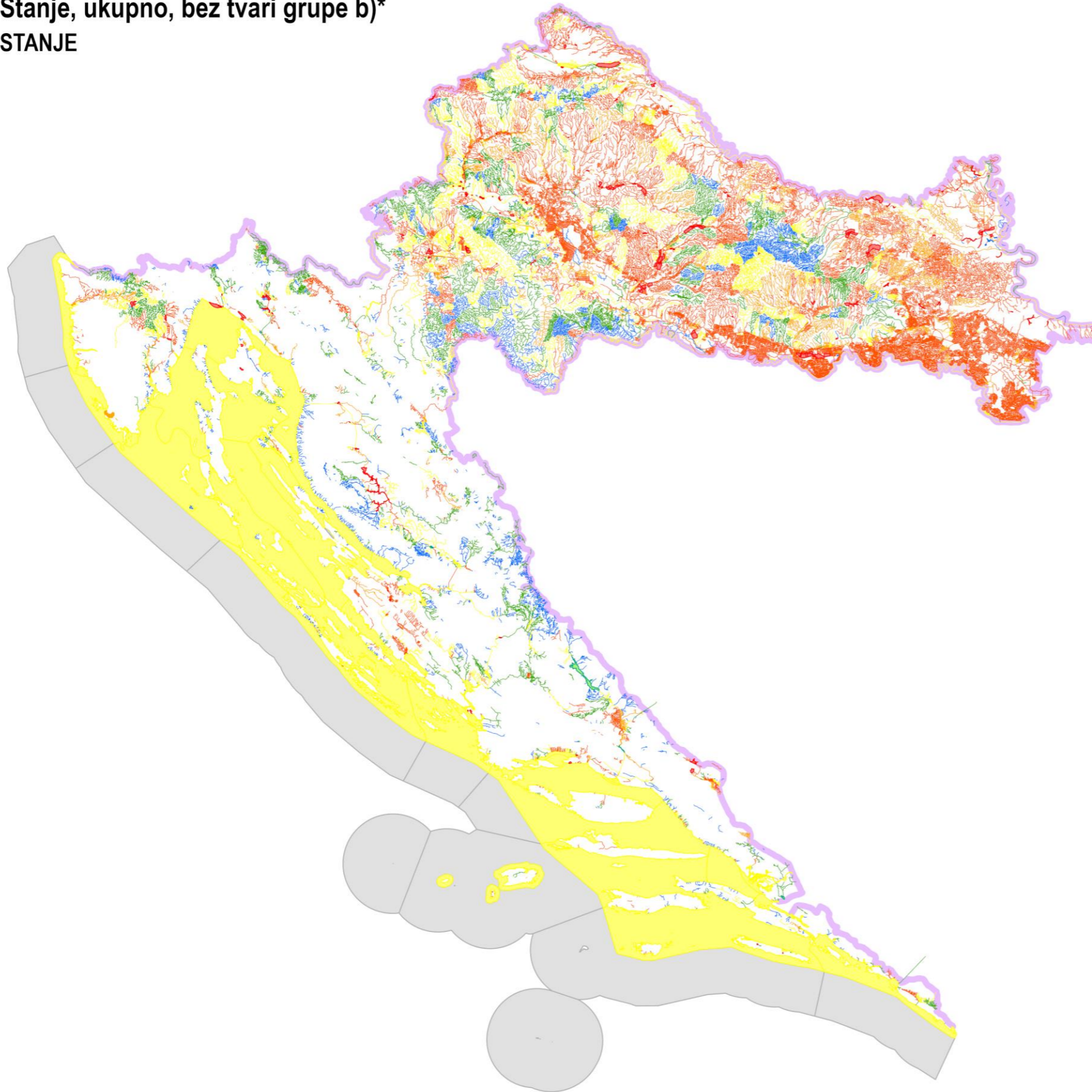


SI 7. Stanje na zaštićenim područjima D, sva vodna tijela

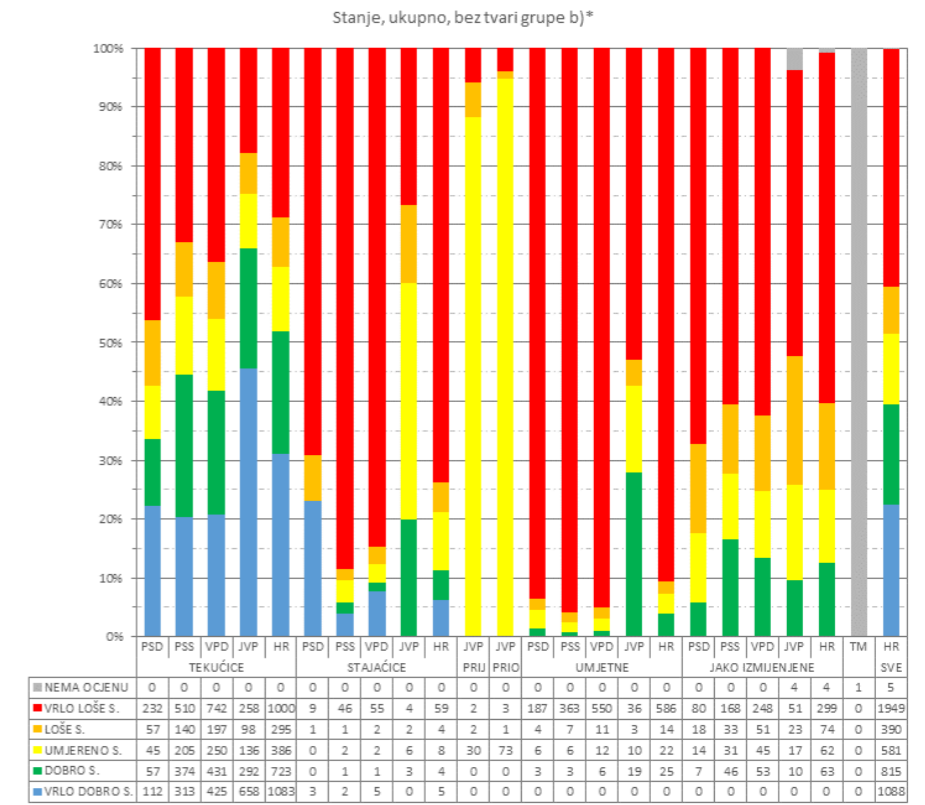


SI 9. Stanje na zaštićenim područjima F, sva vodna tijela

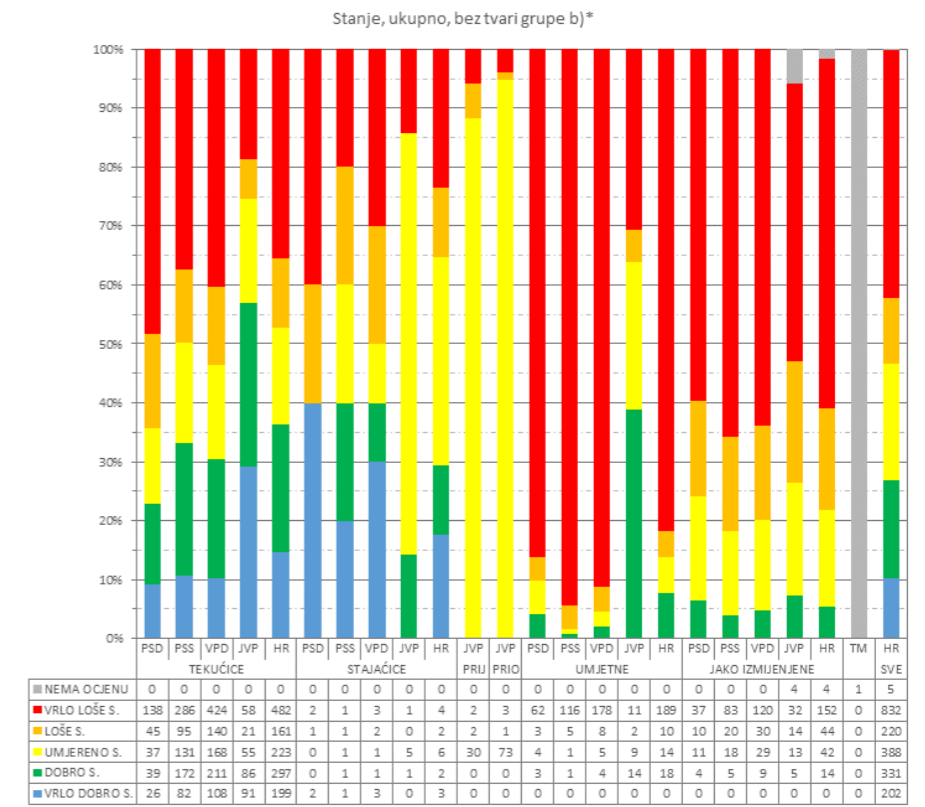
Stanje, ukupno, bez tvari grupe b)*
STANJE



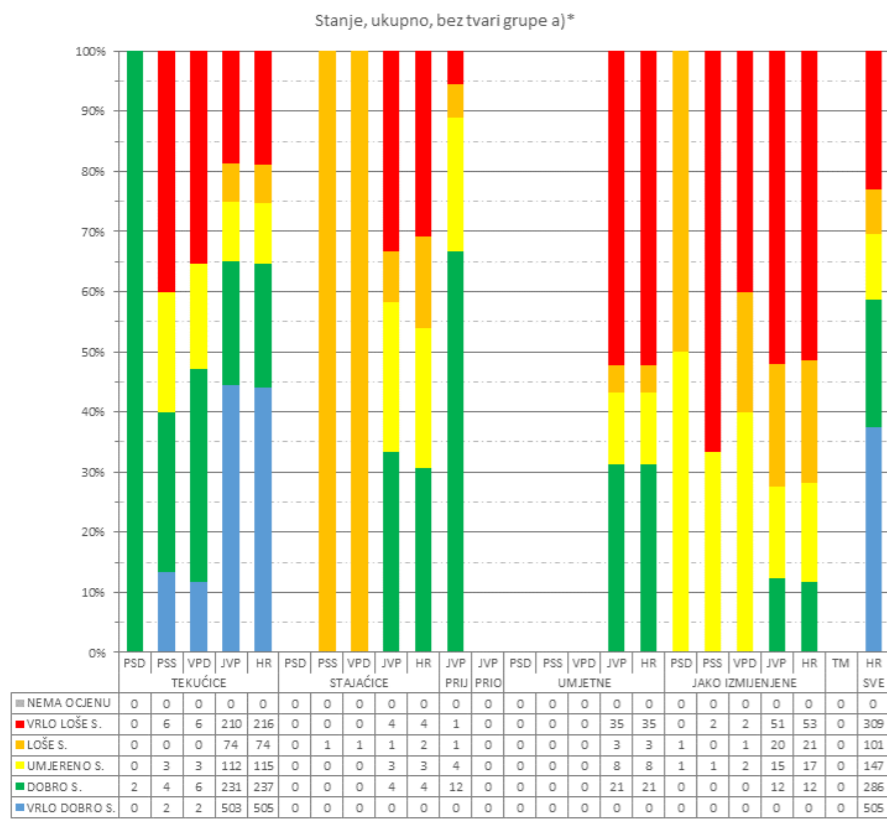
SI 1. Kartografski prikaz stanja vodnih tijela



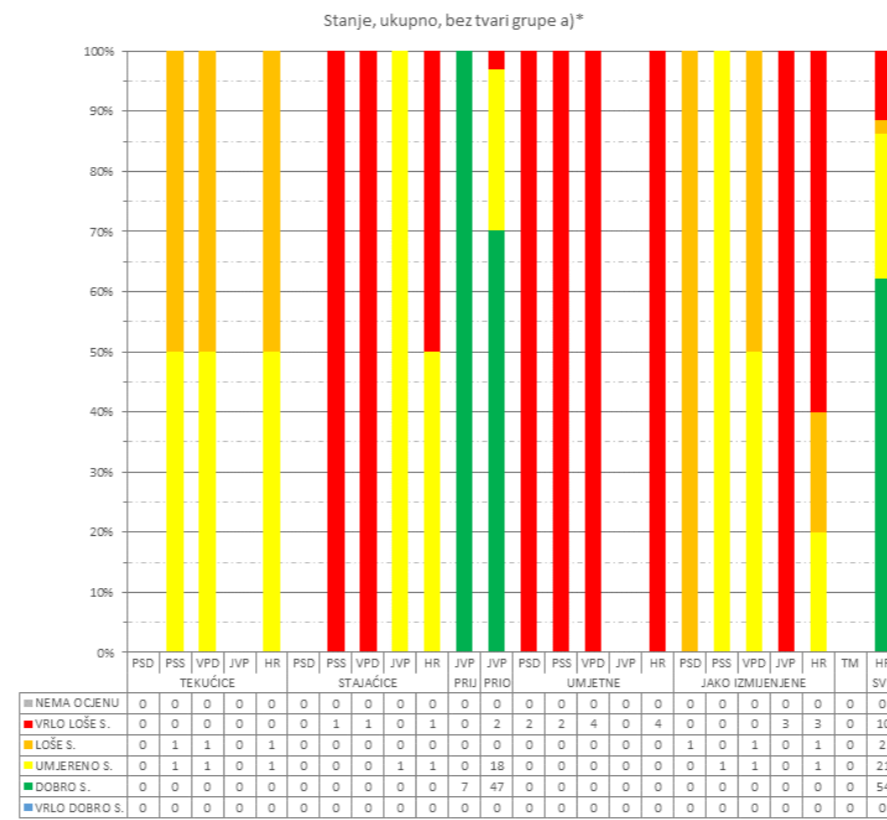
SI 2. Sva vodna tijela



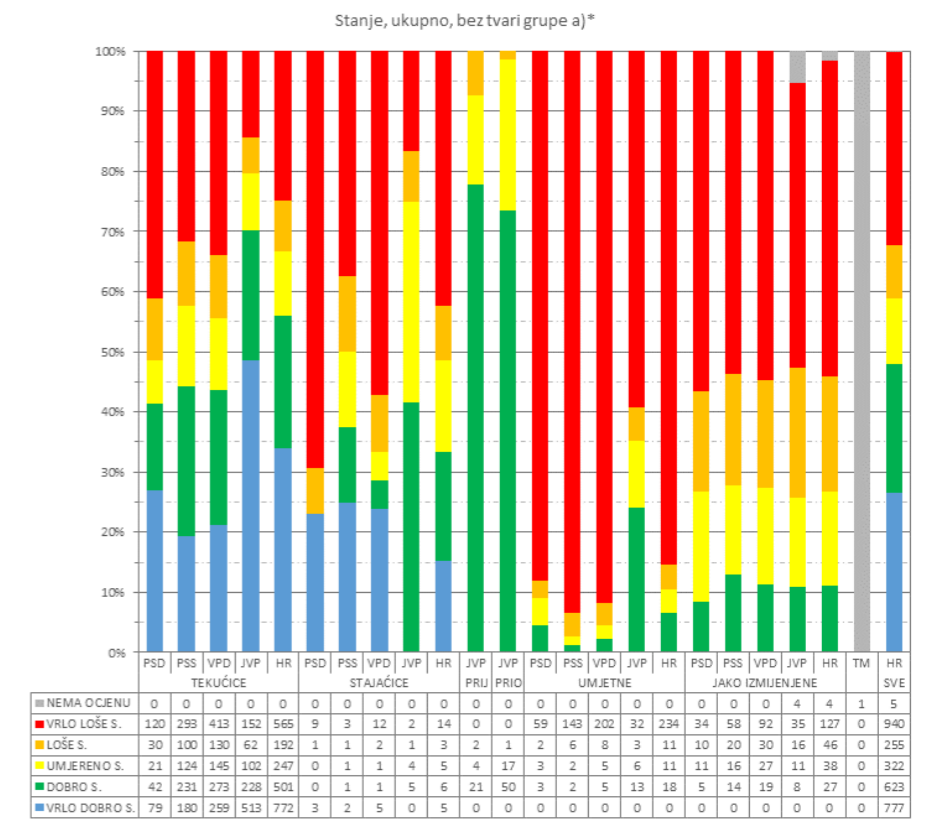
SI 3. Vodna tijela za koja postoji obaveza izvješćivanja



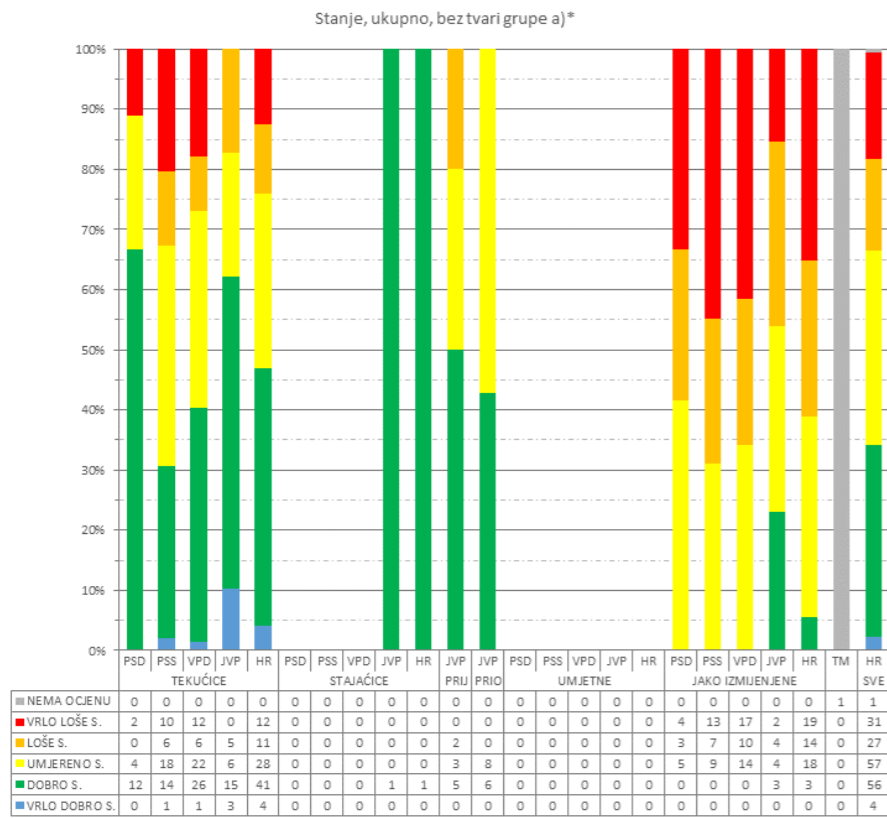
SI 4. Stanje na zaštićenim područjima A, sva vodna tijela



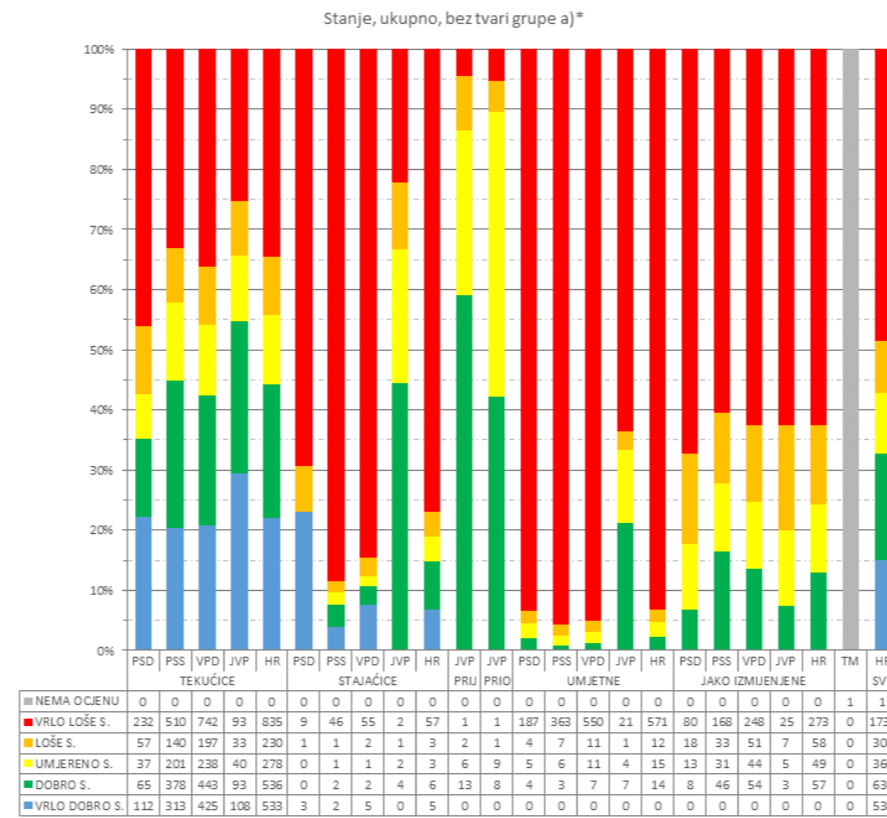
SI 6. Stanje na zaštićenim područjima C, sva vodna tijela

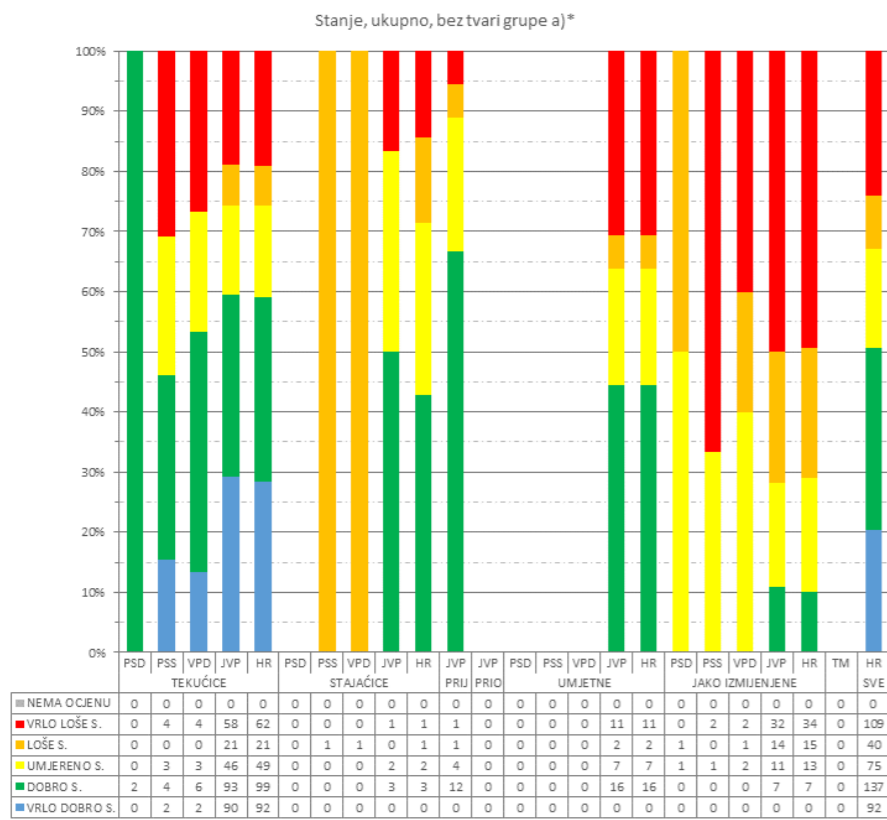


SI 8. Stanje na zaštićenim područjima E, sva vodna tijela

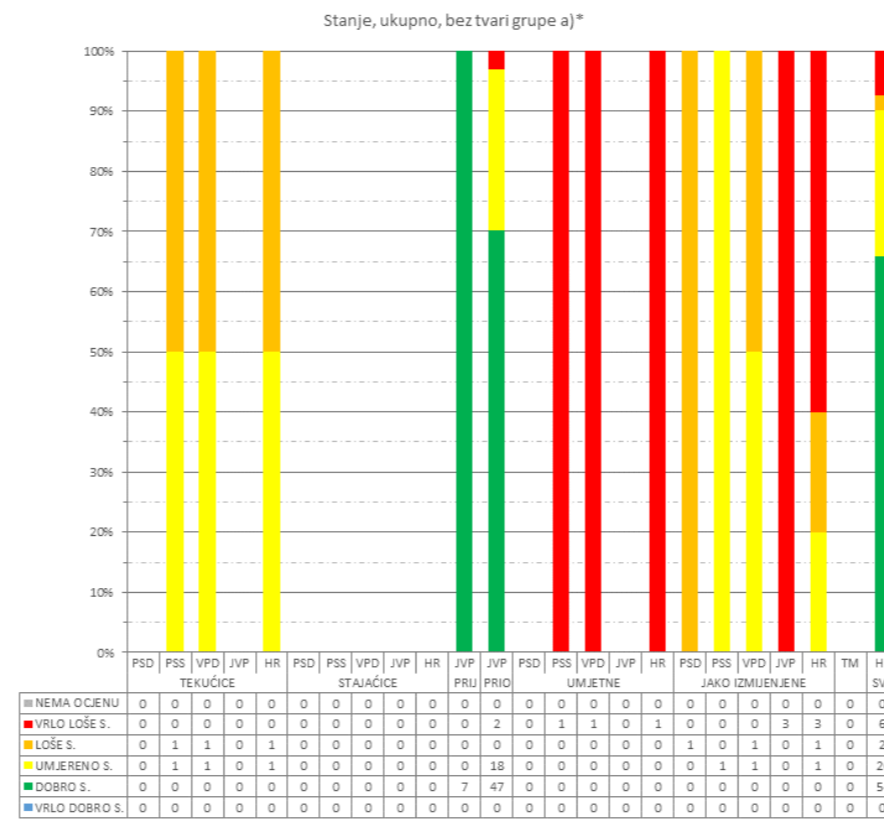


SI 5. Stanje na zaštićenim područjima B, sva vodna tijela

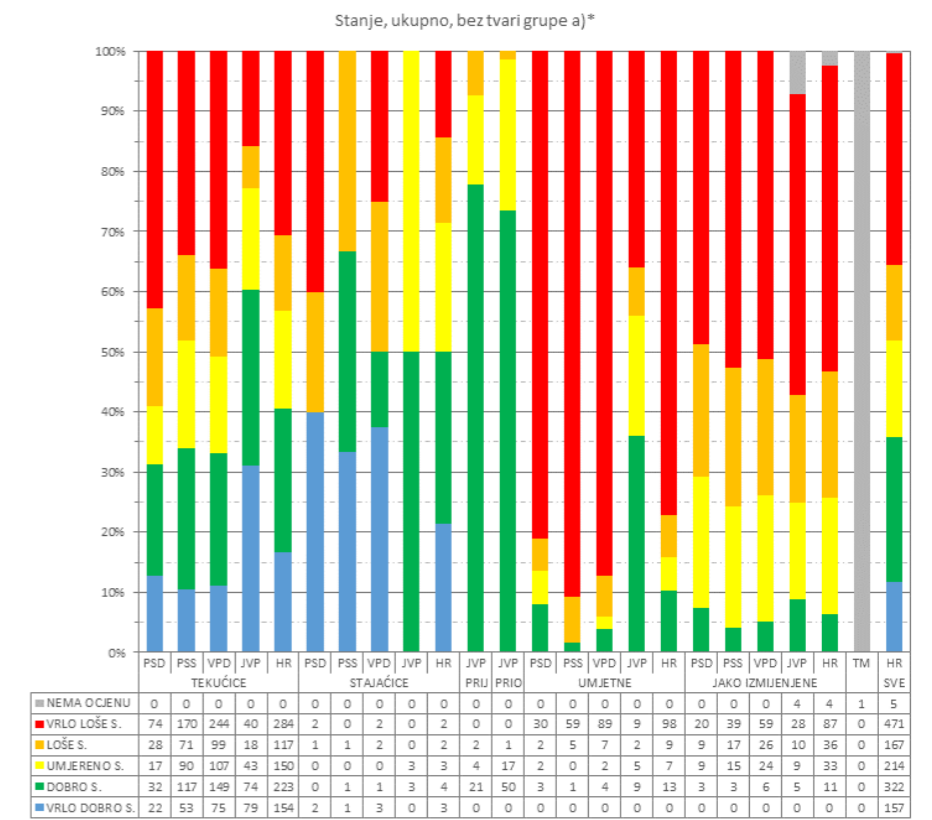




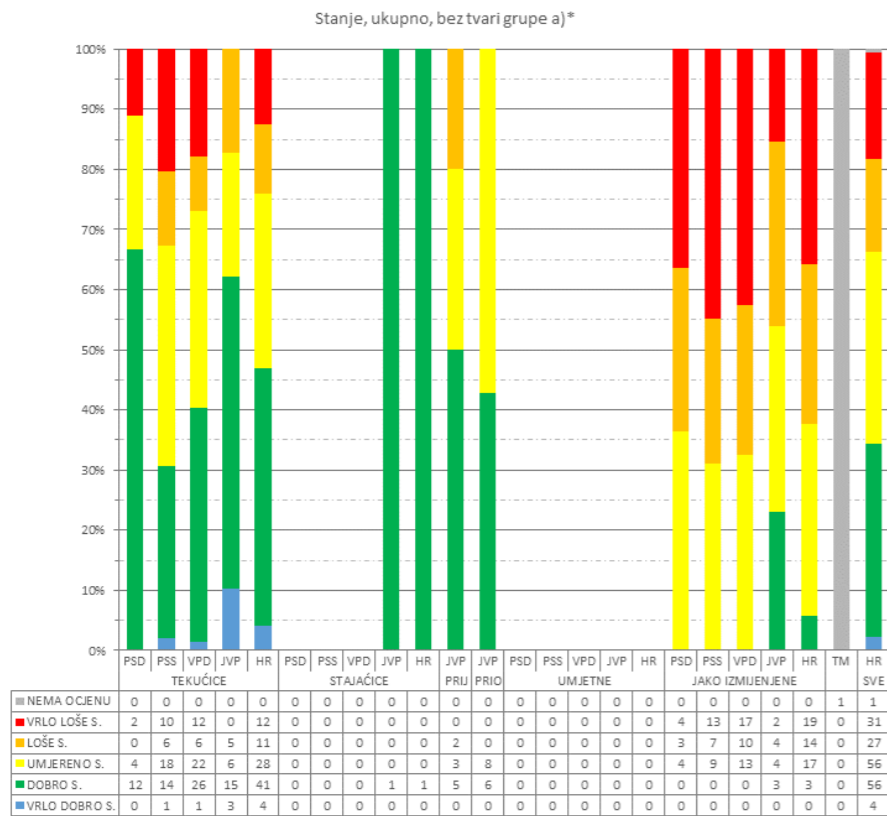
SI 10. Stanje na zaštićenim područjima A, vodna tijela za koja postoji obaveza izvješćivanja



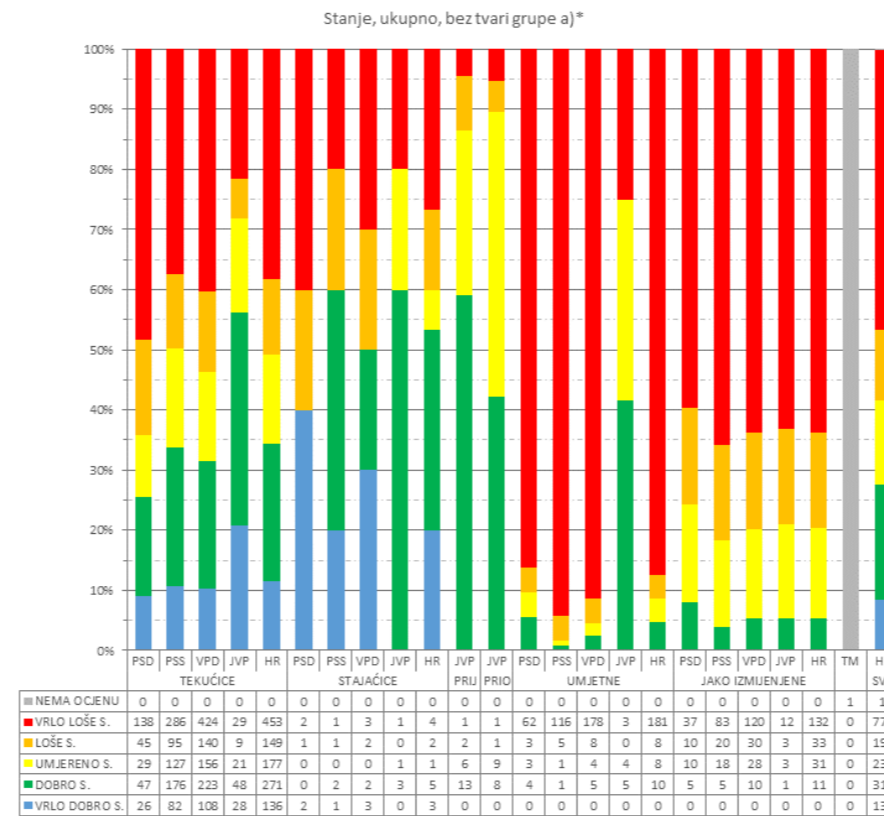
SI 12. Stanje na zaštićenim područjima C, vodna tijela za koja postoji obaveza izvješćivanja



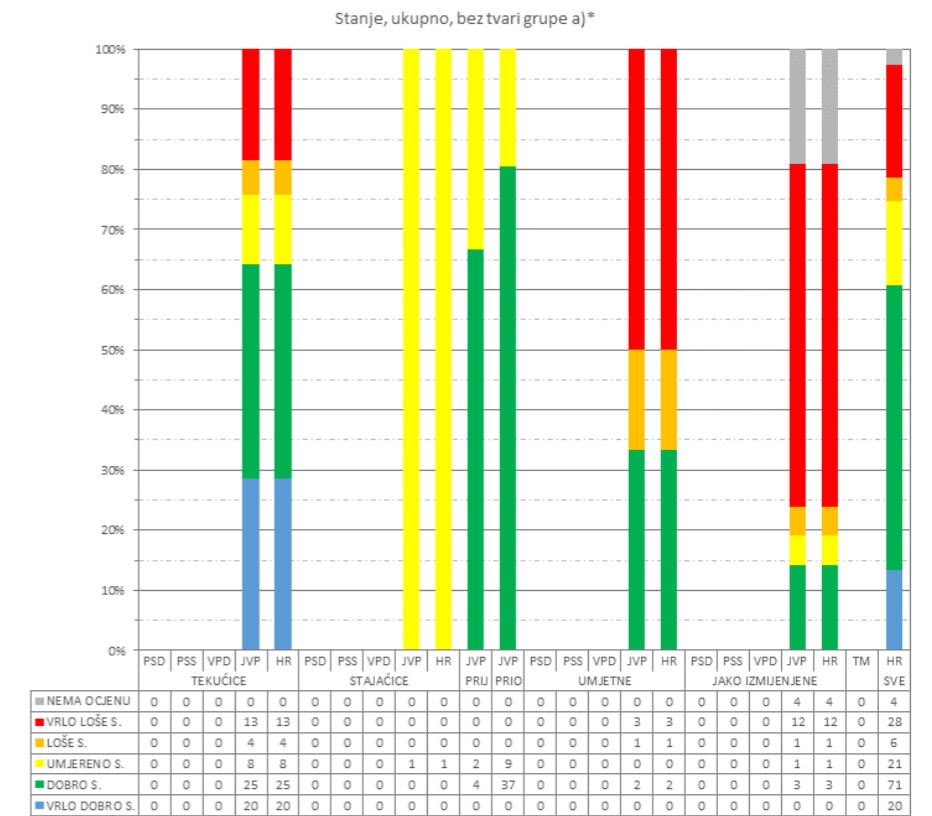
SI 14. Stanje na zaštićenim područjima E, vodna tijela za koja postoji obaveza izvješćivanja



SI 11. Stanje na zaštićenim područjima B, vodna tijela za koja postoji obaveza izvješćivanja



SI 13. Stanje na zaštićenim područjima D, vodna tijela za koja postoji obaveza izvješćivanja



SI 15. Stanje na zaštićenim područjima F, vodna tijela za koja postoji obaveza izvješćivanja

A. područja zaštite vode namijenjena za ljudsku potrošnju ili rezervirane za te namjene u budućnosti
 B. područja pogodna za zaštitu gospodarski značajnih vodenih organizama

C. područja za kupanje i rekreaciju
 D. područja podložna eutrofikaciji i područja ranjiva na nitrata

E. područja namijenjena zaštiti staništa ili vrsta gdje je održavanje ili poboljšanje stanja voda bitan element njihove zaštite
 F. područja loše izmjene voda priobalnim vodama, osjetljivost kojih se ocjenjuje u odnosu na ispuštanje komunalnih otpadnih voda