elektroprojekt
projektiranje, konzalting i inženjering d.d.
HR/10000 Zagreb, Alexandera von Humboldta 4
OIB 48197173493

Investitor:	HRVATSKE VODE Ulica grada Vukovara 220, 10000 Zagreb OIB 28921383001
Naručitelj:	HRVATSKE VODE Ulica grada Vukovara 220, 10000 Zagreb OIB 28921383001
Građevina:	**PREGRADA BRODARCI S VODNIM GRAĐEVINAMA NA KANALU KUPA-KUPA, RIJEKAMA KUPI I DOBRI I RETENCIJI KUPČINI**
Dio građevine:	**NASIPI ZA ZAŠTITU RIBNJAKA CRNA MLAKA (Etapa 2)**
Lokacija građevine:	Zagrebačka županija, Karlovačka županija, Grad Karlovac, Grad Jastrebarsko, k.o. Šišljavić, k.o. Cvetković, k.o. Zdenčina
Razina razrade – Strukovna odrednica:	Glavni projekt – Projekt više struka
Projekt:	**NASIPI ZA ZAŠTITU RIBNJAKA CRNA MLAKA (Etapa 2)**
Naziv projektne mape:	ELABORAT USKLAĐENOSTI GLAVNOGA PROJEKTA S MJERAMA ZAŠTITE OKOLIŠA I UBLAŽAVANJA UTJECAJA NA EKOLOŠKU MREŽU

Oznaka projektne mape:	Y3-O89.02.01-G06.0	Mapa:	ZOP: **O89.02**
Glavni projektant:	Goran Grget, dipl.ing.građ. G 3561	*e-potpis*	
Projektanti:			
Marta Srebočan, mag.oecol.et prot.nat.			
e-potpis		*e-potpis*	
e-potpis		*e-potpis*	
e-potpis		*e-potpis*	
Za stručno vijeće: Željko Pavlin, dipl.ing.građ.			Direktor: Davor Paradžik, dipl.ing.
Mjesto i datum:	Zagreb, 3.2.2025.		Izmjena 00

Investitor	:	HRVATSKE VODE Ulica grada Vukovara 220, 10000 Zagreb OIB 28921383001
Naručitelj	:	HRVATSKE VODE Ulica grada Vukovara 220, 10000 Zagreb OIB 28921383001
Građevina	:	PREGRADA BRODARCI S VODNIM GRAĐEVINAMA NA KANALU KUPA-KUPA, RIJEKAMA KUPI I DOBRI I RETENCIJI KUPČINI
Dio građevine	:	NASIPI ZA ZAŠTITU RIBNJAKA CRNA MLAKA (Etapa 2)
Lokacija građevine	:	Zagrebačka županija, Karlovačka županija, Grad Karlovac, Grad Jastrebarsko, k.o. Šišljavić, k.o. Cvetković, k.o. Zdenčina
Razina razrade	:	Glavni projekt
Strukovna odrednica	:	Građevinski
Projekt	:	NASIPI ZA ZAŠTITU RIBNJAKA CRNA MLAKA
Naziv projektne mape	:	ELABORAT USKLAĐENOSTI GLAVNOGA PROJEKTA S MJERAMA ZAŠTITE OKOLIŠA I UBLAŽAVANJA UTJECAJA NA EKOLOŠKU MREŽU

POPIS PROJEKTANATA I SURADNIKA PROJEKTNE MAPE:

Stručno područje:	Projektanti:	
Zaštita okoliša	Marta Srebočan, mag.oecol.et prot.nat.	
	Suradnici:	
	Kontrolirali:	
Zaštita okoliša	dr.sc. Ivan Vučković, dipl.ing.biol.	

Direktor: Davor Paradžik, dipl.ing.

© Elektroprojekt d.d. – pridržava sva neprenesena prava

ELEKTROPROJEKT d.d. nositelj je neprenesenih autorskih prava sadržaja ove dokumentacije prema članku 5. Zakona o autorskom pravu i srodnim pravima RH (NN167/03). Slijedom toga je zabranjeno svako neovlašteno korištenje ovog autorskog djela, a napose umnožavanje, objavljivanje, davanje dobivenih podataka na uporabu trećim osobama kao i uporaba istih osim za svrhu i sukladno ugovoru između Naručitelja i Elektroprojekta.

Zagreb, 3.2.2025.

KTB 260324 55848

SADRŽAJ ELABORATA

		Oznaka projektne mape-priloga - Rev.
	OPĆI DIO	
1	OPĆI PODACI	Y3-O89.02.01-G06.0-001
1.01	Naslovno potpisni list	
1.02	Sadržaj projektne mape	
2	PODLOGE	Y3-O89.02.01-G06.0-002
2.01	Popis knjiga glavnog projekta	
2.02	Rješenje ovlašteniku za obavljanje stručnih poslova zaštite okoliša	
2.03	Rješenje ovlašteniku za obavljanje stručnih poslova zaštite prirode	
2.03	Rješenje prihvatljivosti zahvata za okoliš i ekološku mrežu s mjerama zaštite okoliša	
	TEKSTUALNI DIO	
3	ELABORAT	Y3-O89.02.01-G06.0-003

Investitor	:	HRVATSKE VODE Ulica grada Vukovara 220, 10000 Zagreb OIB 28921383001
Naručitelj	:	HRVATSKE VODE Ulica grada Vukovara 220, 10000 Zagreb OIB 28921383001
Građevina	:	PREGRADA BRODARCI S VODNIM GRAĐEVINAMA NA KANALU KUPA-KUPA, RIJEKAMA KUPI I DOBRI I RETENCIJI KUPČINI
Dio građevine	:	NASIPI ZA ZAŠTITU RIBNJAKA CRNA MLAKA (Etapa 2)
Lokacija građevine	:	Zagrebačka županija, Karlovačka županija, Grad Karlovac, Grad Jastrebarsko, k.o. Šišljavić, k.o. Cvetković, k.o. Zdenčina
Vrsta dokumentacije-struka	:	Glavni projekt – Projekt više struka
Projekt	:	NASIPI ZA ZAŠTITU RIBNJAKA CRNA MLAKA
Naziv projektne mape	:	ELABORAT USKLAĐENOSTI GLAVNOGA PROJEKTA S MJERAMA ZAŠTITE OKOLIŠA I UBLAŽAVANJA UTJECAJA NA EKOLOŠKU MREŽU

Prilog 002 : PODLOGE

© Elektroprojekt d.d. pridržava sva neprenesena prava

SADRŽAJ

2.1 ..... Popis mapa glavnog projekta 3
2.2 ..... Rješenje ovlašteniku za obavljanje stručnih poslova zaštite okoliša 4
2.3 ..... Rješenje ovlašteniku za obavljanje stručnih poslova zaštite prirode 9
2.4 ..... Rješenje prihvatljivosti zahvata za okoliš i ekološku mrežu s mjerama zaštite okoliša.....15

2.1 Popis mapa glavnog projekta

Građevina:

PREGRADA BRODARCI S VODNIM GRAĐEVINAMA NA KANALU KUPA-KUPA, RIJEKAMA KUPI I DOBRI I RETENCIJI KUPČINI

ETAPA 2: **NASIPI ZA ZAŠTITU RIBNJAKA CRNA MLAKA**

R.br. mape	Oznaka projektne mape	Naziv projektne mape	Projektanti
1	G3-O89.02.01-G01.0	OPĆI DIO	Goran Grget, dipl.ing.građ. G 3561
2	G3-O89.02.01-G02.0	NASIPI ZA ZAŠTITU RIBNJAKA CRNA MLAKA – PROJEKT TRASE NASIPA	Marko Kaić, mag. ing. aedif. G 4575
3	G3-O89.02.01-G03.0	NASIPI ZA ZAŠTITU RIBNJAKA CRNA MLAKA – GEOTEHNIČKI DIO	Marko Kaić, mag. ing. aedif. G 4575
4	G3-O89.02.01-G04.0	NASIPI ZA ZAŠTITU RIBNJAKA CRNA MLAKA – AB OBJEKTI	Goran Grget, dipl.ing.građ. G 3561
5	TD KA09/23	PROJEKT KRAJOBRAZNOG UREĐENJA	Ivan Juratek, mag.ing.prosp.arch. KA 3674

© Elektroprojekt d.d. pridržava sva neprenesena prava

2.2 Rješenje ovlašteniku za obavljanje stručnih poslova zaštite okoliša

REPUBLIKA HRVATSKA
MINISTARSTVO GOSPODARSTVA I
ODRŽIVOG RAZVOJA

Uprava za procjenu utjecaja na okoliš i
održivo gospodarenje otpadom
Sektor za procjenu utjecaja na okoliš

KLASA: UP/I 351-02/23-08/15
URBROJ: 517-05-1-23-2

Zagreb, 5. srpnja 2023.

Ministarstvo gospodarstva i održivog razvoja, OIB: 19370100881, na temelju odredbe članka 43. Zakona o zaštiti okoliša („Narodne novine", broj 80/13, 153/13, 78/15 i 12/18), a u vezi sa člankom 71. Zakona o izmjenama i dopunama Zakona o zaštiti okoliša („Narodne novine", broj 118/18) i člankom 130. Zakona o općem upravnom postupku („Narodne novine", broj 47/09 i 110/21), rješavajući povodom zahtjeva ovlaštenika ELEKTROPROJEKT d.d., Aleksandera von Humbolta 4, Zagreb, radi utvrđivanja promjena u popisu zaposlenika ovlaštenika, donosi

R J E Š E N J E

I. Ovlašteniku ELEKTROPROJEKT d.d., Aleksandera von Humbolta 4 Zagreb, OIB: 8197173493 izdaje se suglasnost za obavljanje stručnih poslova zaštite okoliša prema članku 40. stavku 2. Zakona o zaštiti okoliša:

1. Izrada studija o značajnom utjecaju strategije, plana ili programa na okoliš (u daljnjem tekstu: strateška studija) uključujući i dokumentaciju potrebnu za ocjenu o potrebi strateške procjene te dokumentaciju za određivanje sadržaja strateške studije,
2. Izrada studija o utjecaju zahvata na okoliš, uključujući dokumentaciju za provedbu postupka ocjene o potrebi procjene utjecaja zahvata na okoliš te dokumentacije za određivanje sadržaja studije o utjecaju na okoliš,
3. Izrada dokumentacije vezano za postupak izdavanja okolišne dozvole uključujući izradu Temeljnog izvješća,
4. Izrada programa zaštite okoliša,
5. Izrada izvješća o stanju okoliša,
6. Izrada elaborata o zaštiti okoliša koji se odnose na zahvate za koje nije propisana obveza procjene utjecaja na okoliš,
7. Izrada sanacijskih elaborata, programa i sanacijskih izvješća,

1

8. Izrada projekcija emisija, izvješća o provedbi politike i mjera smanjenja emisija i nacionalnog izvješća o promjeni klime,

9. Izrada izvješća o proračunu (inventaru) emisija stakleničkih plinova i drugih emisija onečišćujućih tvari u okoliš,

10. Izrada i/ili verifikaciju posebnih elaborata, proračuna i projekcija za potrebe sastavnica okoliša,

11. Obavljanje stručnih poslova za potrebe Registra onečišćavanja okoliša,

12. Izrada elaborata o usklađenosti proizvoda s mjerilima u postupku ishođenja znaka zaštite okoliša „Prijatelj okoliša" i znaka EU Ecolabel,

13. Izrada elaborata o utvrđivanju mjerila za određenu skupinu proizvoda za dodjelu znaka zaštite okoliša „Prijatelj okoliša".

II. Suglasnost iz točke I. ove izreke prestaje važiti u roku od godine dana od dana stupanja na snagu propisa iz članka 40. stavka 9. Zakona o zaštiti okoliša.

III. Ovo rješenje upisuje se u očevidnik izdanih suglasnosti za obavljanje stručnih poslova zaštite okoliša koje vodi Ministarstvo gospodarstva i održivog razvoja.

IV. Ukida se rješenje Ministarstva gospodarstva i održivog razvoja: KLASA: UP/I 351-02/13-08/72; URBROJ: 517-05-1-2-22-10 od 15. travnja 2022. godine.

V. Uz ovo rješenje prileži Popis zaposlenika ovlaštenika i sastavni je dio ovoga rješenja.

Obrazloženje

Ovlaštenik ELEKTROPROJEKT d.d., Aleksandera von Humbolta 4, Zagreb (u daljnjem tekstu: ovlaštenik), podnio je zahtjev za izmjenom podataka o zaposlenim stručnjacima navedenim u Rješenju: KLASA: UP/I 351-02/13-08/72; URBROJ: 517-05-1-2-21-8 od 15. travnja 2022. godine. Ovlaštenik zahtjevom traži brisanje mr. sc. Zlatka Pletikapića, dipl. ing. građ. s Popisa zaposlenika ovlaštenika budući da više nije zaposlenik ovlaštenika te da se zaposleni stručnjak Mladen Plantak, mag. geogr. uvrsti na popis voditelj stručnih poslova za stručni posao „1. Izrada studija o značajnom utjecaju strategije, plana ili programa na okoliš (u daljnjem tekstu: strateška studija) uključujući i dokumentaciju potrebnu za ocjenu o potrebi strateške procjene te dokumentaciju za određivanje sadržaja strateške studije". Uz zahtjev za zaposlenog stručnjaka Mladen Plantak, mag. geogr. je dostavljen popis stručnih podloga.

U provedenom postupku Ministarstvo je izvršilo uvid u zahtjev, podatke i dokumente dostavljene uz zahtjev, a osobito u popis stručnih podloga predloženog voditelja stručnih poslova te utvrdilo da Mladen Plantak, mag. geogr. ne ispunjava propisane uvjete za obavljanje stručnog posla voditelj stručnih poslova za stručni posao „1. Izrada studija o značajnom utjecaju strategije, plana ili programa na okoliš (u daljnjem tekstu: strateška studija) uključujući i dokumentaciju potrebnu za ocjenu o potrebi strateške procjene te dokumentaciju za određivanje sadržaja strateške studije", dok se mr. sc. Zlatko Pletikapić, dipl. ing. građ. izostavlja s Popisa zaposlenika ovlaštenika.

2

Slijedom navedenoga, utvrđeno je kao u točkama od I. do V. izreke ovoga rješenja.

UPUTA O PRAVNOM LIJEKU:

Ovo rješenje je izvršno u upravnom postupku i protiv njega se ne može izjaviti žalba, ali se može pokrenuti upravni spor. Upravni spor pokreće se tužbom Upravnom sudu u Zagrebu, Avenija Dubrovnik 6, u roku 30 dana od dana dostave ovog rješenja. Tužba se predaje navedenom upravnom sudu neposredno u pisanom obliku, usmeno na zapisnik ili se šalje poštom, odnosno dostavlja elektronički.

NAČELNICA SEKTORA

Mr. sc. Ana Kovačević

U prilogu: Popis zaposlenika kao u točki V. izreke rješenja

DOSTAVITI:
1. ELEKTROPROJEKT d.d., Aleksandera von Humbolta 4, Zagreb (**R!, s povratnicom!**)
2. Državni inspektorat, Šubićeva 29, Zagreb
3. Očevidnik, ovdje

3

POPIS
zaposlenika ovlaštenika: Elektroprojekt d.d., Alexandera von Humboldta 4, Zagreb
za obavljanje stručnih poslova zaštite okoliša sukladno rješenju Ministarstva
KLASA: UP/I 351-02/23-08/15; URBROJ: 517-05-1-23-2 od 5. srpnja 2023.

STRUČNI POSLOVI ZAŠTITE OKOLIŠA prema članku 40. stavku 2. Zakona	*VODITELJI STRUČNIH POSLOVA*	*ZAPOSLENI STRUČNJACI*
1. Izrada studija o značajnom utjecaju strategije, plana ili programa na okoliš (strateška studija) uključujući i dokumentaciju potrebnu za ocjenu o potrebi strateške procjene te dokumentaciju za određivanje sadržaja strateške studije	dr. sc. Ivan Vučković, dipl. ing. biol. Iva Vidaković, prof. biol. Koni Čargonja Reicher, dipl. ing. građ. dr. sc. Jelena Fressl, dipl. ing. biol.	Alan Kereković, dipl. ing. geol. Željko Pavlin, dipl. ing. građ. Marta Srebočan, mag. oecol. et prot. nat. Mladen Plantak, mag. geogr. Karmen Tonković-Bišćan, dipl. ing. arh. mr. sc. Ivan Štern, dipl. ing. stroj. Marino Valjak, dipl. ing. stroj. Dragutin Međan, struč. spec. ing. org.
2. Izrada studija o utjecaju zahvata na okoliš, uključujući i dokumentaciju za provedbu postupka ocjene o potrebi procjene utjecaja zahvata na okoliš te dokumentacije za određivanje sadržaja studije o utjecaju na okoliš	dr. sc. Ivan Vučković, dipl. ing. biol. Iva Vidaković, prof. biol. Koni Čargonja Reicher, dipl. ing. građ. Alan Kereković, dipl. ing. geol. dr. sc. Jelena Fressl, dipl. ing. biol. Marta Srebočan, mag. oecol. et prot. nat. Mladen Plantak, mag. geogr.	Krešimir Kuštrak, dipl. ing. građ. Željko Pavlin, dipl. ing. građ. Karmen Tonković-Bišćan, dipl. ing. arh. mr. sc. Ivan Štern, dipl. ing. stroj. Marino Valjak, dipl. ing. stroj. Dragutin Međan, struč. spec. ing. org. Zlatko Kuntić, dipl. ing. stroj.
3. Izrada dokumentacije vezano za postupak izdavanja okolišne dozvole uključujući izradu Temeljnog izvješća	dr. sc. Ivan Vučković, dipl. ing. biol. Iva Vidaković, prof. biol. Koni Čargonja Reicher, dipl. ing. građ. Alan Kereković, dipl. ing. geol.	Krešimir Kuštrak, dipl. ing. građ. Željko Pavlin, dipl. ing. građ. Marta Srebočan, mag. oecol. et prot. nat. Mladen Plantak, mag. geogr. Karmen Tonković-Bišćan, dipl. ing. arh. dr. sc. Jelena Fressl, dipl. ing. biol. mr. sc. Ivan Štern, dipl. ing. stroj. Marino Valjak, dipl. ing. stroj. Dragutin Međan, struč. spec. ing. org. Zlatko Kuntić, dipl. ing. stroj.
4. Izrada programa zaštite okoliša	voditelji navedeni pod točkom 2.	stručnjaci navedeni pod točkom 2.
5. Izrada izvješća o stanju okoliša	voditelji navedeni pod točkom 2.	stručnjaci navedeni pod točkom 2.
6. Izrada elaborata o zaštiti okoliša koji se odnose na zahvate za koje nije propisana obveza procjene utjecaja na okoliš	voditelji navedeni pod točkom 2.	stručnjaci navedeni pod točkom 2.
7. Izrada sanacijskih elaborata, programa i sanacijskih izvješća	voditelji navedeni pod točkom 2.	stručnjaci navedeni pod točkom 2.
8. Izrada projekcija emisija, izvješća o provedbi politike i mjera smanjenja emisija i nacionalnog izvješća o promjeni klime	voditelji navedeni pod točkom 2.	stručnjaci navedeni pod točkom 2.
9. Izrada izvješća o proračunu (inventaru) emisija stakleničkih plinova i drugih emisija onečišćujućih tvari u okoliš	voditelji navedeni pod točkom 2.	stručnjaci navedeni pod točkom 2.

POPIS zaposlenika ovlaštenika: Elektroprojekt d.d., Alexandera von Humboldta 4, Zagreb za obavljanje stručnih poslova zaštite okoliša sukladno rješenju Ministarstva KLASA: UP/I 351-02/23-08/15; URBROJ: 517-05-1-23-2 od 5. srpnja 2023.		
STRUČNI POSLOVI ZAŠTITE OKOLIŠA prema članku 40. stavku 2. Zakona	*VODITELJI STRUČNIH POSLOVA*	*ZAPOSLENI STRUČNJACI*
10. Izrada i/ili verifikaciju posebnih elaborata, proračuna, i projekcija za potrebe sastavnica okoliša	voditelji navedeni pod točkom 2.	stručnjaci navedeni pod točkom 2.
11. Obavljanje stručnih poslova za potrebe Registra onečišćavanja okoliša	voditelji navedeni pod točkom 2.	stručnjaci navedeni pod točkom 2.
12. Izrada elaborata o usklađenosti proizvoda s mjerilima u postupku ishođenja znaka zaštite okoliša "Prijatelj okoliša" i znaka EU Ecolabel	voditelji navedeni pod točkom 2.	stručnjaci navedeni pod točkom 2.
13. Izrada elaborata o utvrđivanju mjerila za određenu skupinu proizvoda za dodjelu znaka zaštite okoliša "Prijatelj okoliša"	voditelji navedeni pod točkom 2.	stručnjaci navedeni pod točkom 2.

2.3 Rješenje ovlašteniku za obavljanje stručnih poslova zaštite prirode

EPZ – Alexandera von Humboldta 4

Primljeno: 30-06-2022				
Org. jed.	Ur. br.	Pregled	Obrada	Izvršenje
OP	2030			

REPUBLIKA HRVATSKA
MINISTARSTVO GOSPODARSTVA
I ODRŽIVOG RAZVOJA
10000 Zagreb, Radnička cesta 80
Tel: 01/ 3717 111 fax: 01/ 3717 149

Uprava za procjenu utjecaja na okoliš i
održivo gospodarenje otpadom
Sektor za procjenu utjecaja na okoliš

KLASA: UP/I-351-02/16-08/24
URBROJ: 517-05-1-22-18

Zagreb, 24. lipnja 2022.

Ministarstvo gospodarstva i održivog razvoja, OIB: 19370100881, na temelju članka 43. Zakona o zaštiti okoliša („Narodne novine", broj 80/13, 153/13, 78/15 i 12/18), a u vezi sa člankom 71. Zakona o izmjenama i dopunama zakona o zaštiti okoliša („Narodne novine", broj 118/18), te člankom 130. Zakona o općem upravnom postupku („Narodne novine", broj 47/09 i 110/21), rješavajući povodom zahtjeva ovlaštenika Elektroprojekt d.d., Aleksandera von Humboldta 4, Zagreb, OIB: 48197173493, radi utvrđivanja promjena u popisu zaposlenika ovlaštenika, donosi

RJEŠENJE

I. Ovlašteniku ELEKTROPROJEKT d.d., Aleksandera von Humboldta 4, Zagreb, OIB: 48197173493, izdaje se suglasnost za obavljanje stručnih poslova zaštite prirode prema članku 40. stavku 2. Zakona o zaštiti okoliša:

3. Izrada poglavlja i studija ocjene prihvatljivosti strategija, plana, programa ili zahvata za ekološku mrežu

4. Priprema i izrada dokumentacije za postupak utvrđivanja prevladavajućeg javnog interesa s prijedlogom kompenzacijskih uvjeta

II. Suglasnost iz točke I. ove izreke prestaje važiti u roku od godine dana od dana stupanja na snagu propisa iz članka 40. stavka 9. Zakona o zaštiti okoliša.

III. Ukida se rješenje Ministarstva gospodarstva i održivog razvoja: KLASA: UP/I-351-02/16-08/24, URBROJ: 517-05-1-2-21-13 od 12. svibnja 2021. godine, kojim je pravnoj osobi, ELEKTROPROJEKT d.d., Aleksandera von Humboldta 4, Zagreb, OIB: 48197173493 dana suglasnost za obavljanje stručnih poslova iz područja zaštite prirode.

IV. Ovo rješenje upisuje se u očevidnik izdanih suglasnosti za obavljanje stručnih poslova zaštite okoliša koje vodi Ministarstvo gospodarstva i održivog razvoja.

V. Uz ovo rješenje prileži Popis zaposlenika ovlaštenika i sastavni je dio ovoga rješenja.

1

Obrazloženje

Ovlaštenik ELEKTROPROJEKT d.d., Aleksandera von Humboldta 4, iz Zagreba, OIB: 48197173493, (dalje u tekstu: ovlaštenik), podnio je zahtjev za izmjenom podataka o zaposlenim stručnjacima u Rješenju KLASA: UP/I 351-02/16-08/24, URBROJ: 517-05-1-2-21-13 od 12. svibnja 2021. godine, izdanim od Ministarstva gospodarstva i održivog razvoja (dalje u tekstu: Ministarstvo). Ovlaštenik zahtjevom traži da se iz popisa zaposlenih stručnjaka brišu stručnjaci Ivan Potnar, dipl.ing.el. i Bruno Bogdan, dipl.ing.stroj. koji više nisu zaposlenici ovlaštenika, te da se na popis uvrsti stručnjak Zlatko Kuntić, dipl.ing.stroj.

U provedenom postupku Ministarstvo je izvršilo uvid u zahtjev za promjenom podataka, dostavljene podatke i dokumente, a osobito u popis stručnih podloga, diplomu i potvrdu Hrvatskog zavoda za mirovinsko osiguranje stručnjaka Zlatka Kuntića, dipl.ing.stroj.

Uprava za zaštitu prirode Ministarstva dostavila je Mišljenje (KLASA: 352-01/22-17/02; URBROJ: 517-10-2-3-22-2 od 11. travnja 2022. godine) u kojem navodi da predloženi stručnjak Zlatko Kuntić, dipl.ing.stroj. ispunjava uvjete stručnjaka odgovarajućeg profila i stručne osposobljenosti za obavljanje stručnih poslova iz područja zaštite prirode te se može uvrstiti na popis stručnjaka.

Slijedom navedenoga, utvrđeno je kao u točkama od I. do V. izreke ovoga rješenja.

UPUTA O PRAVNOM LIJEKU:
Ovo rješenje je izvršno u upravnom postupku i protiv njega se ne može izjaviti žalba, ali se može pokrenuti upravni spor. Upravni spor pokreće se tužbom Upravnom sudu u Zagrebu, Avenija Dubrovnik 6, u roku 30 dana od dana dostave ovog rješenja. Tužba se predaje navedenom upravnom sudu neposredno u pisanom obliku, usmeno na zapisnik ili se šalje poštom, odnosno dostavlja elektronički.

NAČELNICA SEKTORA

mr.sc. Ana Kovačević

REPUBLIKA HRVATSKA 3 ZAGREB MINISTARSTVO GOSPODARSTVA I ODRŽIVOG RAZVOJA

U prilogu: Popis zaposlenika ovlaštenika

DOSTAVITI:
1. ELEKTROPROJEKT d.d., Aleksandera von Humboldta 4, Zagreb (**R!, s povratnicom!**)
2. Državni inspektorat, Šubićeva 29, Zagreb
3. Evidencija, ovdje

2

POPIS
zaposlenika ovlaštenika Elektroprojekt d.d., Alexandera von Humboldta 4, Zagreb slijedom kojih je ovlaštenik ispunio propisane uvjete za izdavanje suglasnosti za obavljanje stručnih poslova zaštite prirode sukladno Rješenju Ministarstva gospodarstva i održivog razvoja KLASA: UP/I-351-02/16-08/24; URBROJ: 517-05-2-22-18 od 24. lipnja 2022.

STRUČNI POSLOVI ZAŠTITE PRIRODE prema članku 40. stavku 2. Zakona o zaštiti okoliša	VODITELJI STRUČNIH POSLOVA	ZAPOSLENI STRUČNJACI
3. Izrada poglavlja i studija ocjene prihvatljivosti strategija, plana, programa ili zahvata za ekološku mrežu	dr.sc. **Jelena Fressl**, dipl.ing.biol. **Marta Srebočan**, mag.oecol.et.prot.nat. **Iva Vidaković**, prof.biol. dr.sc. **Ivan Vučković**, dipl.ing.biol.	**Koni Čargonja Reicher**, dipl.ing.građ. **Alan Kereković**, dipl.ing.geol. **Zoran Kuntić**, dipl.ing.stroj. **Dragutin Međan**, struč.spec.ing.org., dipl.ing.sig. **Mladen Plantak**, mag.geogr. mr.sc. **Ivan Štern**, dipl.ing.stroj. **Karmen Tonković-Bišćan**, dipl.ing.arh.
4. Priprema i izrada dokumentacije za postupak utvrđivanja prevladavajućeg javnog interesa s prijedlogom kompenzacijskih uvjeta	*voditelji navedeni pod točkom 3.*	*stručnjaci navedeni pod točkom 3.*

REPUBLIKA HRVATSKA
MINISTARSTVO GOSPODARSTVA
I ODRŽIVOG RAZVOJA
10000 Zagreb, Radnička cesta 80
Tel: 01/ 3717 111 fax: 01/ 3717 149

EPZ – Alexandera von Humboldta 4
Primljeno: 16 -12- 2022
Org. jed. | Ur. br. | Prilog | Vrijednost | Izvršenje
OP | 3847

Uprava za procjenu utjecaja na okoliš i
održivo gospodarenje otpadom
Sektor za procjenu utjecaja na okoliš

KLASA: UP/I 351-02/16-08/24
URBROJ: 517-05-1-1-22-19
Zagreb, 5. prosinca 2022.

Ministarstvo gospodarstva i održivog razvoja, OIB 19370100881, na temelju članka 104. stavka 1. Zakona o općem upravnom postupku („Narodne novine", broj 47/09 i 110/21) u postupku ispravljanja pogreške u rješenju donesenom u postupku izdavanja suglasnosti za obavljanje stručnih poslova zaštite okoliša ovlaštenika ELEKTROPROJEKT d.d., Alexandera von Humboldta 4, Zagreb, OIB: 48197173493, donosi

R J E Š E N J E

I. **Popis zaposlenika iz točke V. izreke rješenja KLASA: UP/I-351-02/16-08/24; URBROJ: 517-05-1-22-18 od 24. lipnja 2022. godine se zamjenjuje novim popisom zaposlenika ovlaštenika i sastavni je dio ovog rješenja.**

II. **Ispravak pogreške proizvodi pravni učinak od dana od kojeg proizvodi pravni učinak rješenje koje se ispravlja.**

O b r a z l o ž e n j e

Ministarstvo gospodarstva i održivog razvoja donijelo je rješenje KLASA: UP/I-351-02/16-08/24; URBROJ: 517-05-1-22-18 od 24. lipnja 2022. godine kojim je ovlašteniku ELEKTROPROJEKT d.d., Alexandera von Humboldta 4, Zagreb, OIB: 48197173493 (u daljnjem tekstu: ovlaštenik) izdana suglasnost za obavljanje stručnih poslova zaštite okoliša.

Prema odredbi članka 104. stavka 1. Zakona o općem upravnom postupku, javnopravno tijelo može rješenjem ispraviti pogreške u imenima ili brojevima, pisanju ili računanju te druge očite netočnosti u rješenju koje je donijelo ili u njegovim ovjerenim prijepisima.

© Elektroprojekt d.d. pridržava sva neprenesena prava

Uvidom u spis predmeta u kojem je doneseno predmetno rješenje utvrđeno je da je u izradi rješenja došlo do pogreške u pisanju imena zaposlenog stručnjak došlo do pogreške u pisanju tako da je umjesto imena „Zlatko“ napisano „Zoran“.

Stoga je na temelju odredbe članka 104. stavka 1. i 2. Zakona o općem upravnom postupku riješeno kao u izreci.

UPUTA O PRAVNOM LIJEKU:
Protiv ovog rješenja može se pokrenuti upravni spor. Upravni spor pokreće se tužbom Upravnom sudu u Zagrebu, Avenija Dubrovnik 6, Zagreb, u roku 30 dana od dana dostave ovog rješenja. Tužba se predaje navedenom upravnom sudu neposredno u pisanom obliku, usmeno na zapisnik ili se šalje poštom, odnosno dostavlja elektronički.

VIŠA SAVJETNICA SPECIJALIST
Milica Bijelić

U prilogu: Popis zaposlenika ovlaštenika

DOSTAVITI:
1. ELEKTROPROJEKT d.d., Alexandera von Humboldta 4, Zagreb (**R!, s povratnicom!**)
2. Državni inspektorat, Inspekcija zaštite okoliša, Šubićeva 29, Zagreb
3. Evidencija, ovdje

© Elektroprojekt d.d. pridržava sva neprenesena prava

POPIS
zaposlenika ovlaštenika Elektroprojekt d.d., Alexandera von Humboldta 4, Zagreb slijedom kojih je ovlaštenik ispunio propisane uvjete za izdavanje suglasnosti za obavljanje stručnih poslova zaštite prirode sukladno Rješenju Ministarstva gospodarstva i održivog razvoja KLASA: UP/I-351-02/16-08/24; URBROJ: 517-05-2-22-18 od 24. lipnja 2022.

STRUČNI POSLOVI ZAŠTITE PRIRODE prema članku 40. stavku 2. Zakona o zaštiti okoliša	VODITELJI STRUČNIH POSLOVA	ZAPOSLENI STRUČNJACI
3. Izrada poglavlja i studija ocjene prihvatljivosti strategija, plana, programa ili zahvata za ekološku mrežu	dr.sc. **Jelena Fressl**, dipl.ing.biol. **Marta Srebočan**, mag.oecol.et.prot.nat. **Iva Vidaković**, prof.biol. dr.sc. **Ivan Vučković**, dipl.ing.biol.	**Koni Čargonja Reicher**, dipl.ing.građ. **Alan Kereković**, dipl.ing.geol. **Zlatko Kuntić**, dipl.ing.stroj. **Dragutin Međan**, struč.spec.ing.org., dipl.ing.sig. **Mladen Plantak**, mag.geogr. mr.sc. **Ivan Štern**, dipl.ing.stroj. **Karmen Tonković-Bišćan**, dipl.ing.arh.
4. Priprema i izrada dokumentacije za postupak utvrđivanja prevladavajućeg javnog interesa s prijedlogom kompenzacijskih uvjeta	*voditelji navedeni pod točkom 3.*	*stručnjaci navedeni pod točkom 3.*

2.4 Rješenje prihvatljivosti zahvata za okoliš i ekološku mrežu s mjerama zaštite okoliša

REPUBLIKA HRVATSKA
MINISTARSTVO ZAŠTITE OKOLIŠA
I ENERGETIKE
10000 Zagreb, Radnička cesta 80
tel: +385 1 3717 111, faks: +385 1 3717 135

KLASA: UP/I-351-03/18-02/49
URBROJ: 517-03-1-2-19-35
Zagreb, 6. kolovoza 2019.

Ministarstvo zaštite okoliša i energetike na temelju odredbe članka 89. stavaka 1. i 2. Zakona o zaštiti okoliša („Narodne novine", broj 80/13, 153/13, 78/15 i 12/18), a vezano uz odredbu članka 71. Zakona o izmjenama i dopunama Zakona o zaštiti okoliša („Narodne novine", broj 118/18) i članka 21. stavka 1. Uredbe o procjeni utjecaja zahvata na okoliš („Narodne novine", broj 61/14 i 3/17), povodom zahtjeva nositelja zahvata Hrvatske vode, Ulica grada Vukovara 220, Zagreb, za procjenu utjecaja na okoliš sustava zaštite od poplava karlovačko-sisačkog područja, I. faza – karlovačko područje, donosi

R J E Š E NJ E

I. Namjeravani zahvat – sustav zaštite od poplava karlovačko-sisačkog područja, I. faza – karlovačko područje, nositelja zahvata Hrvatske vode, Ulica grada Vukovara 220, Zagreb, temeljem studije o utjecaju na okoliš koju je izradio u svibnju 2018. godine, a dopunio u studenome 2018. godine, veljači i lipnju 2019. godine ovlaštenik WYG savjetovanje d.o.o. iz Zagreba – prihvatljiv je za okoliš i ekološku mrežu, uz primjenu zakonom propisanih i ovim Rješenjem utvrđenih mjera zaštite okoliša i mjera ublažavanja negativnih utjecaja na ciljeve očuvanja i cjelovitost područja ekološke mreže (A) i provedbu programa praćenja stanja okoliša i ekološke mreže (B).

A. MJERE ZAŠTITE OKOLIŠA I EKOLOŠKE MREŽE

A.1. MJERE ZAŠTITE OKOLIŠA TIJEKOM PRIPREME I GRAĐENJA

Opća mjera

A.1.1. U okviru izrade Glavnog projekta izraditi elaborat u kojem će biti prikazan način na koji su u Glavni projekt ugrađene mjere zaštite okoliša i mjere ublažavanja negativnih utjecaja na ciljeve očuvanja i cjelovitost područja ekološke mreže te program praćenja stanja okoliša i ekološke mreže iz ovog Rješenja. Elaborat mora izraditi pravna osoba koja ima suglasnost za obavljanje odgovarajućih stručnih poslova zaštite okoliša, u suradnji s projektantom.

Stranica 1 od 36

Mjere zaštite tijekom projektiranja

Krajobraz

A.1.2. Izraditi projekt krajobraznog uređenja.

A.1.3. Prilikom daljnjeg projektiranja oblikovati nove građevine tako da se prilagode prostoru uvažavajući elemente tradicionalne arhitekture te kod izbora materijala poštivati kriterij autentičnosti elemenata kulturnog i prirodnog krajobraza predmetnog područja.

Vodna tijela

A.1.4. Za MP7 izraditi projekt koji uvažava prirodne značajke vodotoka i ne mijenja ih značajno u smislu hidromorfoloških, fizikalno – kemijskih i bioekoloških elementa, odnosno izraditi projekt koji ne utječe negativno na vodno tijelo.

A.1.5. Izvođenje radova planirati u ljetnom razdoblju, kada je vodostaj rijeke Kupe nizak.

A.1.6. Privremeni skladišni prostori, parkirališta radnih strojeva, privremeni objekti za radnike i prostor za materijal koji se koristi u gradnji, moraju biti smješteni što dalje od vodotoka (najmanje 15 m).

A.1.7. Obaloutvrde projektirati na osnovu predloženih tipova prema uvjetima lokacije.

A.1.8. Ukoliko na uskom prostoru između obale i urbanog dijela nema mjesta za nasip, koristiti montažnu zaštitu gdje je tehnički primjenjivo.

A.1.9. Trasa linije nasipa uz rijeku treba izbjeći pojas prirodne vegetacije uz obalu gdje je tehnički moguće.

A.1.10. Na područjima gdje se zaštitni zidovi planiraju na mjestima neposredno uz naselja, razmotriti mogućnosti izvedbe mobilnih zaštitnih zidova te predvidjeti odgovarajuće objekte u kojima će se skladištiti mobilni elementi.

Mjere zaštite okoliša tijekom građenja

Zrak

A.1.11. U slučaju povećane emisije prašine organizirati polijevanje vodom pristupnih puteva i pranje kotača vozila od blata prije priključka na javnu prometnicu.

Tlo

A.1.12. Kretanje teške mehanizacije ograničiti na uski radni pojas, po postojećim cestama i poljskim putevima, a za vrijeme prijevoza organizirati regulaciju prometa.

A.1.12. Prilikom izvođenja zemljanih radova, sloj humusa odvojiti i posebno deponirati uz trasu gradilišta te iskoristiti za završno uređenje nasipa.

A.1.13. Osigurati prostor za održavanje radnih strojeva i vozila, prostora za čuvanje i pretakanje onečišćujućih tekućina.

A.1.14. Kao nalazište materijala za izgradnju nasipa koristiti najbliže lokacije: deponije iskopanog materijala na lokacijama uz prokop Korana – Kupa, namjenske lokacije nalazišta uz rijeku Kupu ili višak materijala s nasipa na lijevoj obali odteretnog kanala Kupa-Kupa.

Bioraznolikost i zaštićena područja

A.1.15. U što manjem obuhvatu uklanjati razvijenu vegetaciju (ukoliko nije planirano produbljivanje kanala).

A.1.16. Ukoliko se radna mehanizacija korištena u koritu nekog od vodotoka gdje su zabilježene

© Elektroprojekt d.d. pridržava sva neprenesena prava

invazivne vrste planira premjestiti i koristiti i na drugim vodotocima/odsjecima vodotoka gdje pojedine invazivne vrste nisu zabilježene potrebno je:

- Opremu za održavanje očistiti od mulja i vegetacije;
- Provjeriti ima li negdje na stroju zaostalih životinja i/ili vegetacije (školjkaša, puževa i itd.) te ih ukloniti;
- Dobro oprati kontaminiranu opremu vodom pod visokim tlakom (po mogućnosti vrućom parom pod pritiskom);
- Opremu koja se koristi u vodotocima u kojima su prisutne strane vrste rakova *(Orconectes limosus, Pacifastacus leniusculus, Procambarus fallax f. virginalis)* nakon korištenja u potpunosti osušiti kako bi se spriječilo prenošenje račje kuge u vodotoke u kojima strane vrste rakova nisu prisutne.

Šumarstvo, lovstvo i divljač

Za mjere zaštite od poplava: MP3, MP4, MP6, MP7, MP8

A.1.17. Prilikom planiranja izvedbe pojedinih dijelova zahvata, a u sklopu organizacije rada na gradilištu s nadležnom šumarskom službom uskladiti korištenje postojeće šumske infrastrukture (šumske ceste i putevi) za potrebe korištenja pristupnih puteva gradilištima kako bi se izbjegla nepotrebna sječa i degradacija šumskih staništa u užim područjima planiranih zahvata.

A.1.18. Dinamiku sječe stabala i šumskih sastojina koje je potrebno posjeći uskladiti s dinamikom izgradnje zahvata.

A.1.19. Nakon provedenih sječa osigurati provedbu šumskog reda.

A.1.20. Stradavanje divljači tijekom izgradnje prijaviti ovlaštenom lovoovlašteniku.

A.1.21. U suradnji s lovoovlaštenikom osigurati mir u lovištu i naj taj način očuvati populaciju divljači.

Kulturna baština

A.1.22. Osigurati odgovarajuće mjere zaštite kulturnih dobara.

A.1.23. Na lokacijama predmetnih zahvata provesti arheološko rekognosciranje koje obuhvaća vizualni pregled terena i prikupljanje površinskih nalaza temeljem kojeg će se, sukladno dobivenim rezultatima, utvrditi i daljnje postupanje.

A.1.24. Ukoliko se prilikom izvođenja zahvata na kopnu ili u koritu rijeke naiđe na arheološko nalazište ili nalaze, bez odgađanja obavijestiti nadležni konzervatorski odjel.

Krajobraz

A.1.25. Sve površine oštećene građevinskim aktivnostima nakon završetka radova sanirati i urediti, sukladno projektu krajobraznog uređenja.

A.1.26. Pri izvođenju zemljanih radova, površinski humusni sloj tla deponirati i iskoristiti za kasniju biološku rekultivaciju kod sanacije.

A.1.27. Postojeću vegetaciju na rubnim područjima planiranog zahvata sačuvati u najvećoj mogućoj mjeri, posebno autohtone vrste, kako bi se smanjio utjecaj na šire područje te zbog vizualne barijere prema predmetnom zahvatu.

A.1.28. Na području zahvata oko novih građevina (ustava, pregrada i ostalih hidrotehničkih objekata), tamo gdje je to moguće uzimajući u obzir ograničenja postavljena Zakonom o vodama, predvidjeti zaštitnu buffer zonu sadnjom biljnog materijala (autohtonih vrsta)

© Elektroprojekt d.d. pridržava sva neprenesena prava

koja će dodatno umanjiti vizualnu izloženost novog zahvata.

Buka

A.1.29. Izvoditi građevinske radove u dnevnom razdoblju. U slučaju potrebe noćnog rada izvoditi samo radove koji ne stvaraju prekomjernu buku i koji nisu u suprotnosti s mjerama zaštite ekološke mreže.

Otpad

A.1.30. Otpad koji nastaje privremeno skladištiti na mjestu nastanka, odvojeno po vrstama, u odgovarajućim spremnicima i predavati ovlaštenoj osobi, uz ispunjen prateći list.

Mjere ublažavanja negativnih utjecaja na ciljeve očuvanja i cjelovitost područja ekološke mreže

Mjere zaštite tijekom projektiranja za ekološku mrežu

MP4 Nasipi uz Koranu i Mrežnicu vezani uz izgradnju brze ceste kroz Karlovac

Ribe

A.1.31. U daljnjim fazama projektiranja predvidjeti očuvanje pojasa riparijske vegetacije uz korito rijeke.

Dabar (*Castor fiber*) i vidra (*Lutra lutra*)

A.1.32. Nasipe planirati na način da se očuva vegetacija uz rijeku u pojasu od najmanje 20 m.

MP7 Odvodnja lijevog zaobalja Kupe uz buduće nasipe od Selca do Rečice

Ptice gnjezdarice

A.1.33. Pripremne radove (uklanjanje vegetacije) na lokacijama izgradnje novih kanala izvoditi izvan sezone gniježđenja (u periodu 15. kolovoz - 15. ožujak).

MP8 Čvor Brodarci s pratećim objektima na kanalu Kupa-Kupa, Kupi, Dobri i retencija Kupčina

Ribe

A.1.34. Tehničkim rješenjem pregrade Brodarci omogućiti uzvodnu i nizvodnu migraciju u situaciji spuštenih zapornica. U situaciji podignutih zapornica omogućiti nizvodnu migraciju te onemogućiti ozljeđivanje jedinki prelaskom preko njih. U izradu projektne dokumentacije za pregradu Brodarci uključiti stručnjaka ihtiologa, kako bi se odabralo najbolje tehničko rješenje s aspekta utjecaja na ihtiofaunu.

Ptice gnjezdarice

A.1.35. Pripremne radove (uklanjanje vegetacije) u kanalu Kupa-Kupa (izuzev početnih istočnih 2 km) i pripremne radove na istočnom retencijskom nasipu (od točke u kojoj trasa nasipa skreće prema sjeveroistoku do kraja nasipa (prema sjeveroistoku)) izvoditi izvan sezone gniježđenja (u periodu 1. kolovoz - 31. ožujak).

Vodomar (*Alcedo atthis*), dabar (*Castor fiber*), vidra (*Lutra lutra*) i 91E0 aluvijalne šume

A.1.36. Nasipe uz Kupu projektirati na način da za njihovu izgradnju nije potrebno uklanjati

© Elektroprojekt d.d. pridržava sva neprenesena prava

obalnu vegetaciju u granicama područja HR2000642 Kupa.

Vodomar (*Alcedo atthis*), obična lisanka (*Unio crassus*), ribe, dabar (*Castor fiber*), vidra (*Lutra lutra*), 91E0 aluvijalne šume

A.1.37. Na trasama gdje zbog skučenosti prostora nije moguće izgraditi nasip, predvidjeti izgradnju mobilnih zidova gdje je to moguće, što treba analizirati i definirati u Idejnom ili Glavnom projektu, kako bi se izbjeglo utvrđivanje obale obaloutvrdama.

Mjere zaštite tijekom izgradnje za ekološku mrežu

Sve mjere zaštite od poplava gdje će se graditi obaloutvrde (MP6 i MP8)

Vodomar (*Alcedo atthis*), 91E0 aluvijalne šume, ribe, obična lisanka (*Unio crassus*)

A.1.38. Obaloutvrde projektirati na način da se predvidi prostor za zeleni otok (1 x 1 x 1 m) na svakih 10 m, te pojas zelene zone na blažim pokosima obale, gdje je to moguće.

A.1.39. Za krajobrazno uređenje koristiti biljne vrste zastupljene u ciljnom stanišnom tipu 91E0 Aluvijalne šume.

A.1.40. Radove krajobraznog uređenja izvoditi odmah nakon završetka izgradnje obaloutvrda.

MP3 Prokop Korana - Kupa

Ribe

A.1.41. Radove u koritu rijeka izvoditi izvan sezone mrijesta (u periodu 1. lipanj - 31. ožujak).

Obična lisanka (*Unio crassus*)

A.1.42. Širenje zamućenja spriječiti odjeljivanjem dijela toka u kojem se izvode radovi pomoću barijera, npr. limenih ploča.

A.1.43. Prilikom izvođenja radova maksimalno sačuvati obalna područja plitke vode s brzacima i sprudovima.

A.1.44. Neposredno prije početka ikakvih radova u vodi ili na pokosu obale, stručnjak malakolog treba prikupiti sve eventualno prisutne jedinke obične lisanke i u najkraćem mogućem roku premjestiti ih na pogodnu lokaciju otprilike kilometar uzvodno od lokacije na kojoj se provode radovi. Kod odabira lokacije na koju se jedinke premještaju voditi računa o odgovarajućem nagibu obale i tipu sedimenta. Također je važno da premještene jedinke ne budu izložene predatorima i da u blizini lokacije ne bude izvora onečišćenja.

Dabar (*Castor fiber*) i vidra (*Lutra lutra*)

A.1.45. Svi radovi na gradilištu moraju se izvoditi isključivo po danjem svjetlu. Noćno osvjetljavanje gradilišta nije dozvoljeno. Mjera se odnosi na radove na uljevnom objektu, preljevnom pragu, ustavama, nasipima i pratećim objektima uz Kupu i Koranu.

A.1.46. Radovi se ne smiju obavljati na obje obale rijeke u isto vrijeme (izuzev radova na ustavama).

A.1.47. U slučaju pronalaska nastambe ili brane dabra (*Castor fiber*), obustaviti radove u granicama od 200 m uzvodno i nizvodno. Ako je za nastavak radova nužno provesti neku od zabranjenih radnji sa strogo zaštićenim vrstama (namjerno uznemiravanje, oštećivanje ili uništavanje područja razmnožavanja ili odmaranja) ishoditi dopuštenje te postupiti po rješenju središnjeg tijela državne uprave nadležnog za poslove zaštite prirode. U blizini aktivne nastambe dabra nije dozvoljena uporaba teške mehanizacije te

© Elektroprojekt d.d. pridržava sva neprenesena prava

je dozvoljeno kretanje samo manjih skupina radnika.

A.1.48. U slučaju pronalaska nastambe vidre (*Lutra lutra*), obustaviti radove u granicama od 100 m uzvodno i nizvodno. Ako je za nastavak radova nužno provesti neku od zabranjenih radnji sa strogo zaštićenim vrstama (namjerno uznemiravanje, oštećivanje ili uništavanje područja razmnožavanja ili odmaranja) ishoditi dopuštenje te postupiti po rješenju središnjeg tijela državne uprave nadležnog za poslove zaštite prirode. U blizini aktivne nastambe vidre nije dozvoljena uporaba teške mehanizacije te je dozvoljeno kretanje samo manjih skupina radnika.

A.1.49. Nagibi nasipa uz uljevni objekt ne smiju biti više od 60°, kako bi ih životinje mogle prelaziti. Mjera se odnosi na radove na uljevnom objektu, preljevnom pragu, ustavama, nasipima i pratećim objektima uz Kupu i Koranu.

MP4 Nasipi uz Koranu i Mrežnicu vezani uz izgradnju brze ceste kroz Karlovac

Dabar *Castor fiber* i vidra *Lutra lutra*

A.1.50. Svi radovi na gradilištu moraju se izvoditi isključivo po danjem svjetlu. Noćno osvjetljavanje gradilišta nije dozvoljeno.

A.1.51. Radovi se ne smiju obavljati na obje obale rijeke u isto vrijeme.

A.1.52. U slučaju pronalaska nastambe ili brane dabra (*Castor fiber*), obustaviti radove u granicama od 200 m uzvodno i nizvodno. Ako je za nastavak radova nužno provesti neku od zabranjenih radnji sa strogo zaštićenim vrstama (namjerno uznemiravanje, oštećivanje ili uništavanje područja razmnožavanja ili odmaranja) ishoditi dopuštenje te postupiti po rješenju središnjeg tijela državne uprave nadležnog za poslove zaštite prirode. U blizini aktivne nastambe dabra nije dozvoljena uporaba teške mehanizacije te je dozvoljeno kretanje samo manjih skupina radnika.

A.1.53. U slučaju pronalaska nastambe vidre (*Lutra lutra*), obustaviti radove u granicama od 100 m uzvodno i nizvodno. Ako je za nastavak radova nužno provesti neku od zabranjenih radnji sa strogo zaštićenim vrstama (namjerno uznemiravanje, oštećivanje ili uništavanje područja razmnožavanja ili odmaranja) ishoditi dopuštenje te postupiti po rješenju središnjeg tijela državne uprave nadležnog za poslove zaštite prirode. U blizini aktivne nastambe vidre nije dozvoljena uporaba teške mehanizacije te je dozvoljeno kretanje samo manjih skupina radnika.

A.1.54. Nagibi nasipa uz uljevni objekt ne smiju biti više od 60°, kako bi ih životinje mogle prelaziti.

MP6 Desnoobalni nasip Kupe od Brodaraca do Pivovare

Obična lisanka (*Unio crassus*)

A.1.55. Širenje zamućenja spriječiti odjeljivanjem dijela toka u kojem se izvode radovi pomoću barijera.

A.1.56. Prilikom izvođenja radova maksimalno sačuvati obalna područja plitke vode s brzacima i sprudovima.

A.1.57. Neposredno prije početka ikakvih radova u vodi ili na pokosu obale, stručnjak malakolog treba prikupiti sve eventualno prisutne jedinke obične lisanke i u najkraćem mogućem roku premjestiti ih na pogodnu lokaciju otprilike kilometar uzvodno od lokacije na kojoj se provode radovi. Kod odabira lokacije na koju se jedinke premještaju voditi računa o odgovarajućem nagibu obale i tipu sedimenta. Također je važno da premještene jedinke ne budu izložene predatorima i da u blizini lokacije ne bude izvora onečišćenja.

© Elektroprojekt d.d. pridržava sva neprenesena prava

Ribe

A.1.58. Radove u koritu rijeka izvoditi izvan sezone mrijesta (u periodu 1. lipanj - 31. ožujak).

Dabar (*Castor fiber*) i vidra (*Lutra lutra*)

A.1.59. Svi radovi na gradilištu moraju se izvoditi isključivo po danjem svjetlu. Noćno osvjetljavanje gradilišta nije dozvoljeno.

A.1.60. Radovi se ne smiju obavljati na obje obale rijeke u isto vrijeme.

A.1.61. U slučaju pronalaska nastambe ili brane dabra (*Castor fiber*), obustaviti radove u granicama od 200 m uzvodno i nizvodno. Ako je za nastavak radova nužno provesti neku od zabranjenih radnji sa strogo zaštićenim vrstama (namjerno uznemiravanje, oštećivanje ili uništavanje područja razmnožavanja ili odmaranja) ishoditi dopuštenje te postupiti po rješenju središnjeg tijela državne uprave nadležnog za poslove zaštite prirode. U blizini aktivne nastambe dabra nije dozvoljena uporaba teške mehanizacije te je dozvoljeno kretanje samo manjih skupina radnika.

A.1.62. U slučaju pronalaska nastambe vidre (*Lutra lutra*), obustaviti radove u granicama od 100 m uzvodno i nizvodno. Ako je za nastavak radova nužno provesti neku od zabranjenih radnji sa strogo zaštićenim vrstama (namjerno uznemiravanje, oštećivanje ili uništavanje područja razmnožavanja ili odmaranja) ishoditi dopuštenje te postupiti po rješenju središnjeg tijela državne uprave nadležnog za poslove zaštite prirode. U blizini aktivne nastambe vidre nije dozvoljena uporaba teške mehanizacije te je dozvoljeno kretanje samo manjih skupina radnika.

A.1.63. Nagibi nasipa uz uljevni objekt ne smiju biti više od 60°, kako bi ih životinje mogle prelaziti.

Dabar (*Castor fiber*), vidra (*Lutra lutra*), 91E0 aluvijalne šume

A.1.64. Kako bi se spriječio gubitak staništa 91E0, radove izvoditi izvan područja HR2000642 Kupa, te ukoliko će to biti potrebno na pojedinim lokacijama, nasipe odmaknuti od područja HR2000642 Kupa.

MP7 Odvodnja lijevog zaobalja Kupe uz buduće nasipe od Selca do Rečice

Ribe

A.1.65. Radove u koritu rijeka izvoditi izvan sezone mrijesta (u periodu 1. lipanj - 31. ožujak).

Ptice gnjezdarice

A.1.66. Radove na postojećim kanalima izvoditi izvan sezone gniježđenja (u periodu 15. kolovoz - 15. ožujak).

A.1.67. Radove čišćenja kanala izvoditi na način da se, gdje god je to moguće, ostavi pojas drvenaste vegetacije s jedne strane kanala te ostaviti pojaseve razvijenih tršćaka.

Obična lisanka (*Unio crassus*)

A.1.68. Širenje zamućenja spriječiti odjeljivanjem dijela toka u kojem se izvode radovi pomoću barijera.

A.1.69. Prilikom izvođenja radova maksimalno sačuvati obalna područja plitke vode s brzacima i sprudovima.

A.1.70. Neposredno prije početka ikakvih radova u vodi ili na pokosu obale, stručnjak malakolog treba prikupiti sve eventualno prisutne jedinke obične lisanke i u najkraćem mogućem roku premjestiti ih na pogodnu lokaciju otprilike kilometar uzvodno od lokacije na kojoj

© Elektroprojekt d.d. pridržava sva neprenesena prava

se provode radovi. Kod odabira lokacije na koju se jedinke premještaju voditi računa o odgovarajućem nagibu obale i tipu sedimenta. Također je važno da premještene jedinke ne budu izložene predatorima i da u blizini lokacije ne bude izvora onečišćenja.

Dabar (*Castor fiber*) i vidra (*Lutra lutra*)

A.1.71. Svi radovi na gradilištu moraju se izvoditi isključivo po danjem svjetlu. Noćno osvjetljavanje gradilišta nije dozvoljeno. Mjera se odnosi na područje ušća GOK u Kupu.

A.1.72. U slučaju pronalaska nastambe ili brane dabra (*Castor fiber*), obustaviti radove u granicama od 200 m uzvodno i nizvodno. Ako je za nastavak radova nužno provesti neku od zabranjenih radnji sa strogo zaštićenim vrstama (namjerno uznemiravanje, oštećivanje ili uništavanje područja razmnožavanja ili odmaranja) ishoditi dopuštenje te postupiti po rješenju središnjeg tijela državne uprave nadležnog za poslove zaštite prirode. U blizini aktivne nastambe dabra nije dozvoljena uporaba teške mehanizacije te je dozvoljeno kretanje samo manjih skupina radnika.

A.1.73. U slučaju pronalaska nastambe vidre (*Lutra lutra*), obustaviti radove u granicama od 100 m uzvodno i nizvodno. Ako je za nastavak radova nužno provesti neku od zabranjenih radnji sa strogo zaštićenim vrstama (namjerno uznemiravanje, oštećivanje ili uništavanje područja razmnožavanja ili odmaranja) ishoditi dopuštenje te postupiti po rješenju središnjeg tijela državne uprave nadležnog za poslove zaštite prirode. U blizini aktivne nastambe vidre nije dozvoljena uporaba teške mehanizacije te je dozvoljeno kretanje samo manjih skupina radnika.

MP8 Čvor Brodarci sa pratećim objektima na kanalu Kupa-Kupa, Kupi, Dobri i retencija Kupčina

Vodomar (*Alcedo atthis*)

A.1.74. Ukoliko će radovi na dionici Mahično-Zorkovac (izgradnja nasipa) biti planirani u sezoni gniježđenja vodomara (31. siječanj - 1. rujan), prije početka radova provesti ciljano istraživanje sa svrhom utvrđivanja gniježđenja vodomara. Ukoliko rezultati istraživanja pokažu da vodomar ovdje gnijezdi, radove na području gniježđenja (minimalno 200 m uzvodno i 200 m nizvodno od pronađenih gnijezda) izvoditi izvan sezone gniježđenja (u periodu 1. rujan - 31. siječanj). Ukoliko rezultati istraživanja pokažu da vodomar na ovom području ne gnijezdi, radovi se mogu obavljati tijekom cijele godine.

Ptice gnjezdarice

A.1.75. Radove oko ribnjaka Crna Mlaka i u šumi Prešnjak izvoditi izvan sezone gniježđenja (u periodu 15. kolovoz - 15. ožujak).

Kosac (*Crex crex*) i ptice gnjezdarice

A.1.76. Radove na izgradnji istočnog retencijskog nasipa (na trasi duljine 2,1 km, od kanala Kupa-Kupa do točke u kojoj trasa nasipa skreće prema sjeveroistoku), radove na kanalu Kupa-Kupa (na trasi duljine 2 km, od ustave Šišljavić prema zapadu), radove na ustavi Šišljavić te radove na regulaciji vodotoka Znanovit izvoditi izvan sezone gniježđenja (u periodu 15. kolovoz - 15. ožujak).

Ribe

A.1.77. Radove u koritu Kupe izvoditi izvan sezone mrijesta riba (1. lipanj - 31. ožujak).

A.1.78. Tehničkim rješenjem pregrade Brodarci omogućiti uzvodnu i nizvodnu migraciju u situaciji spuštenih zapornica. U situaciji podignutih zapornica omogućiti nizvodnu migraciju te onemogućiti ozljeđivanje jedinki prelaskom preko njih. U izradu projektne

© Elektroprojekt d.d. pridržava sva neprenesena prava

dokumentacije za pregradu Brodarci uključiti stručnjaka ihtiologa, kako bi se odabralo najbolje tehničko rješenje s aspekta utjecaja na ihtiofaunu.

A.1.79. Rad ustave Šišljavić prilagoditi na način da ustava bude potpuno zatvorena (onemogućena migracija) najkraći mogući vremenski period, odnosno da što je moguće više vremena bude djelomično otvorena kako bi ribama bila omogućena migracija.

Ptice gnjezdarice

A.1.80. Radove čišćenja kanala izvoditi na način da se, gdje god je to moguće, sačuva pojas vegetacije s jedne strane kanala te sačuvaju pojasevi razvijenih tršćaka.

Obična lisanka (*Unio crassus*)

A.1.81. Širenje zamućenja spriječiti odjeljivanjem dijela toka u kojem se izvode radovi pomoću barijera.

A.1.82. Prilikom izvođenja radova maksimalno sačuvati obalna područja plitke vode s brzacima i sprudovima.

A.1.83. Neposredno prije početka ikakvih radova u vodi ili na pokosu obale, stručnjak malakolog treba prikupiti sve eventualno prisutne jedinke obične lisanke i u najkraćem mogućem roku premjestiti ih na pogodnu lokaciju otprilike kilometar uzvodno od lokacije na kojoj se provode radovi. Kod odabira lokacije na koju se jedinke premještaju voditi računa o odgovarajućem nagibu obale i tipu sedimenta. Također je važno da premještene jedinke ne budu izložene predatorima i da u blizini lokacije ne bude izvora onečišćenja.

Dabar (*Castor fiber*) i vidra (*Lutra lutra*)

A.1.84. Svi radovi na gradilištu moraju se izvoditi isključivo po danjem svjetlu. Noćno osvjetljavanje gradilišta nije dozvoljeno.

A.1.85. Radovi se ne smiju obavljati na obje obale rijeke u isto vrijeme.

A.1.86. U slučaju pronalaska nastambe ili brane dabra (*Castor fiber*), obustaviti radove u granicama od 200 m uzvodno i nizvodno. Ako je za nastavak radova nužno provesti neku od zabranjenih radnji sa strogo zaštićenim vrstama (namjerno uznemiravanje, oštećivanje ili uništavanje područja razmnožavanja ili odmaranja) ishoditi dopuštenje te postupiti po rješenju središnjeg tijela državne uprave nadležnog za poslove zaštite prirode. U blizini aktivne nastambe dabra nije dozvoljena uporaba teške mehanizacije te je dozvoljeno kretanje samo manjih skupina radnika.

A.1.87. U slučaju pronalaska nastambe vidre (*Lutra lutra*), obustaviti radove u granicama od 100 m uzvodno i nizvodno. Ako je za nastavak radova nužno provesti neku od zabranjenih radnji sa strogo zaštićenim vrstama (namjerno uznemiravanje, oštećivanje ili uništavanje područja razmnožavanja ili odmaranja) ishoditi dopuštenje te postupiti po rješenju središnjeg tijela državne uprave nadležnog za poslove zaštite prirode. U blizini aktivne nastambe vidre nije dozvoljena uporaba teške mehanizacije te je dozvoljeno kretanje samo manjih skupina radnika.

A.1.88. Ukoliko će za trasu kroz šumu Prešnjak biti odabrana varijanta 3. Izgradnja obaloutvrde i zida na lijevoj obali Kupe unutar šume Prešnjak, predvidjeti prolaze za životinje ili prilagoditi objekte na način da budu prolazni životinjama. Također, sačuvati šumsku vegetaciju u pojasu od 20 m od rijeke koliko god je moguće, te predvidjeti primjenu bioinženjerskih metoda izgradnje obaloutvrda kao i sadnju drvenaste autohtone vegetacije, kako bi se što je moguće više ublažio negativan utjecaj na stanište vidre i dabra.

© Elektroprojekt d.d. pridržava sva neprenesena prava

Dabar (*Castor fiber*), vidra (*Lutra lutra*), crveni mukač (*Bombina bombina*), žuti mukač (*Bombina variegata*), barska kornjača (*Emys orbicularis*)

A.1.89. Nagibi nasipa ne smiju biti više od 60°, kako bi ih životinje mogle prelaziti.

91F0 poplavne miješane šume

A.1.90. Izmjestiti trasu nasipa kroz šumu Prešnjak na način da njegovom izgradnjom neće doći do gubitka ciljnog stanišnog tipa 91F0 u površini većoj od 0,6 ha. Osim izmještanja trase nasipa, mogu se razmotriti i druga tehnička rješenja, poput izgradnje zaštitnoga zida uz rijeku Kupu, uz obaveznu primjenu bioinženjerskih metoda stabilizacije obale, ukoliko se može osigurati da gubitak ciljnog stanišnog tipa 91F0 također neće iznositi više od 0,6 ha.

Crveni mukač (*Bombina bombina*), žuti mukač (*Bombina variegata*), barska kornjača (*Emvs orbicularis*)

A.1.91. Radove ne izvoditi na cijeloj trasi u isto vrijeme, odnosno radove izvoditi po segmentima, kako bi se veći dio ribnjaka Crna Mlaka uvijek nalazio izvan zone utjecaja.

A.1.92. Ukoliko će se radovi izvoditi u sezoni razmnožavanja (od travnja do rujna), trasu zahvata na kojoj se odvijaju radovi ograditi (npr. mrežom) kako bi se spriječio dolazak jedinki na lokaciju zahvata i njihovo potencijalno stradavanje.

A.2. MJERE ZAŠTITE OKOLIŠA TIJEKOM KORIŠTENJA

Opća mjera

A.2.1. Sve objekte i građevine sustava za zaštitu od poplava redovito održavati.

Šumarstvo

Za mjeru zaštite od poplava MP8

A.2.2. Sustav postojećih kanala na području retencije Kupčina redovito održavati kako bi se osigurala učinkovita odvodnja poplavne vode iz retencije.

A.2.3. Ukoliko se Programom praćenja utvrdi pojava pada podzemne vode na prostoru šumskih sastojina retencije Kupčina i s tim povezanog povećanog intenziteta odumiranja stabala u šumskim sastojinama razmotriti mogućnosti za provedbu restauracije režima podzemnih voda u pogođenim šumskim površinama putem sljedećih mjera:

- razmotriti formiranje manjih akumulacija u blizini pogođenih šumskih sastojina u kojima će se zadržati voda i na taj način prihranjivati vodonosnik podzemne vode, ili
- razmotriti mogućnosti dopremanja voda rijeke Kupe putem izgrađenoga sustava zaštite od poplava (ustava Brodarci, kanal Kupa-Kupa, ustava Šišljavić) i izvan poplavnih događaja, a u svrhu prihranjivanja vodonosnika podzemne vode.

Bioraznolikost i zaštićena područja

A.2.4. Radove održavanja pokosa nasipa košnjom, tamo gdje je to potrebno, izvoditi izvan perioda gniježđenja ptica (izvan perioda od ožujka do lipnja).

A.2.5. Redovito uklanjati biljne invazivne vrste uz nasipe.

© Elektroprojekt d.d. pridržava sva neprenesena prava

Otpad

A.2.6. Voditi Očevidnik o nastanku i tijeku otpada za svaku vrstu otpada ažurno i potpuno nakon svake nastale promjene stanja, te podatke iz Očevidnika čuvati pet godina.

Mjere zaštite u slučaju nekontroliranog događaja

A.2.7. U slučaju nekontroliranog događaja postupiti u skladu s Državnim planom mjera za slučaj izvanrednih i iznenadnih onečišćenja voda.

B. PROGRAM PRAĆENJA STANJA OKOLIŠA I EKOLOŠKE MREŽE

OKOLIŠ

Vode

B.2.1. Nastaviti s programom praćenja stanja vodnih tijela, posebno hidromorfoloških elemenata (količina i dinamika vodnog toka, veza s podzemnim vodama, kontinuitet rijeke, varijacije u dubini/širini rijeke, struktura i podloga korita rijeke i struktura obalnog pojasa).

Šumski ekosustav – retencija Kupčina

B.2.2. Zbog potencijalnog negativnog utjecaja zadržavanja poplavne vode u šumskim sastojinama retencije Kupčina uspostaviti Program praćenja. Program praćenja organizirati u dogovoru s "Hrvatskim šumama" d.o.o. Zagreb. Za provedbu programa praćenja osigurati sudjelovanje stručnjaka iz područja ekologije šuma, uzgajanja šuma i hidropedologije s iskustvom u praćenju zdravstvenog stanja, dinamike strukture sastojine i vodnih odnosa u nizinskim poplavnim šumama Hrvatske.

B.2.3. Praćenje obavljati u šumskim sastojinama retencije Kupčina koje se u sadašnjem stanju ne plave, a u budućem stanju se očekuje njihovo plavljenje. Program praćenja provoditi tijekom pet godina nakon izgradnje predloženoga sustava zaštite od poplava. Po završetku svake sezone praćenja napraviti izvješće o prikupljenim rezultatima, a na kraju petogodišnjeg razdoblja potrebno je napraviti završno izvješće o provedenom praćenju. Završno izvješće mora sadržavati i procjenu o potrebi produljenja trajanja programa praćenja. Ukoliko se utvrdi potreba za daljnjim praćenjem, program praćenja treba produljiti za još tri godine. Svake godine praćenje treba početi neposredno prije (ožujak) i treba završiti neposredno poslije (listopad) vegetacijske sezone. Nakon svakog poplavnog događaja do kojega dođe u ovome razdoblju obići predmetne sastojine i utvrditi postoje li površine mikrodepresija u kojima se zadržava poplavna voda i nakon što se poplava povuče iz ostalih dijelova retencije Kupčina. Pratiti duljinu zadržavanja poplavne vode u depresijama i ukoliko to zadržavanje vode traje dulje od 10 dana, a radi se o površinama većim od 0,5 ha organizirati provođenje odgovarajućih mjera za evakuaciju vode s tih površina, kao i preventivne radnje kako bi se u budućim poplavnim događajima unaprijed otklonila mogućnost stagnacije poplavne vode. Mjere uključuju kopanje tzv. kanala sisavaca kojima se voda s površine sastojine odvodi u najbliže kanale, te redovito održavanje kanalske mreže kako bi mogla poslužiti u evakuaciji

© Elektroprojekt d.d. pridržava sva neprenesena prava

poplavne vode iz retencije Kupčina.

B.2.4. Pratiti razine podzemnih voda na mreži piezometarskih postaja Hrvatskih šuma d.o.o. Ukoliko se primijeti pad razina podzemnih voda nakon izgradnje zahvata, razmotriti mogućnost uspostave tzv. mini-retencija u pogodnim depresijama u kojima bi se zadržavala voda u svrhu njene infiltracije u vodonosnik.

EKOLOŠKA MREŽA

B.2.5. Rezultate i analizu svih aktivnosti dostaviti središnjem tijelu državne uprave nadležnom za poslove zaštite prirode, na kraju svake godine praćenja, uz obveznu procjenu prijedloga dodatnih mjera ublažavanja. U ovisnosti o rezultatima, u završnom izvještaju procijeniti postoji li potreba za daljnjim praćenjem te ukoliko postoji, dati prijedlog potrebnih aktivnosti.

Ihtiofauna

B.2.6. Pratiti stanje populacija ciljnih vrsta područja ekološke mreže (EM) HR2000642 Kupa i HR2001505 Korana nizvodno od Slunja u trajanju od 3 godine. Nakon 3 godine praćenja, ovisno o rezultatima, središnje tijelo državne uprave nadležno za zaštitu prirode odlučit će o potrebi daljnjeg praćenja. Praćenje provoditi na 2 lokacije na rijeci Korani (ispusna ustava, upusna ustava) i najmanje 4 lokacije na rijeci Kupi (nizvodno od Ozlja, Brodarci, iznad i ispod ulaza prokopa). Osim navedenih lokacija, na području Korane kod brane u Karlovcu kod naselja Rakovac (bivši hotel Korana i nekadašnja HE) pratiti mrijest plotice (*Rutilus pigus virgo*). Na ustavama na Korani te pregrade Brodarci na Kupi pratiti utjecaj slapišta na kretanja ciljnih vrsta. Na lokacijama ustava i brane kod naselja Rakovac na Korani te pregrade Brodarci na Kupi, istraživanje provoditi u periodu reprodukcije ciljnih vrsta (kako bi se sagledao utjecaj na migratorne vrste), a na ostalim lokacijama izvan perioda reprodukcije. Istraživanje provoditi barem dva puta godišnje. Navedeni raspored lokacija uzorkovanja omogućit će odgovarajuće praćenje ribljih zajednica i ciljnih vrsta u zoni utjecaja.

B.2.7. S obzirom da su negativni utjecaji procijenjeni za sve ciljne vrste riba (kod više mjera zaštite od poplava), pratiti stanje svih ciljnih vrsta, s posebnim naglaskom na praćenje migratornih vrsta, prije svega ploticu *(Rutilus virgo)* i veliku plisku *(Alburnus sarmaticus)*.

B.2.8. S obzirom da su se za potrebe sakupljanja podataka o nultom stanju ihtiofaune predmetnog područja koristile standardne metode elektroribolova i samo praćenje provoditi identičnim metodama i alatima. Kako se radi o velikoj rijeci neophodno je uzorkovanje riba iz čamca s elektroagregatom snage veće od 7 kW i mogućnošću lova istosmjernom ili pulsnom strujom. Zbog složenosti staništa koristiti najmanje 3 paralelne anode s prednje strane čamca tzv. boom boat. Uzorkovanje provoditi prema CEN standardu EU o uzorkovanju riba elektoribolovom i to uzvodno i nizvodno od planiranih objekata (upusna i ispusna ustava prokopa Korana-Kupa te pregrada Brodarci).

B.2.9. Uzorkovanje odnosno praćenje mora obavljati stručna osoba s potrebnom opremom i iskustvom za uzorkovanje riba na velikim rijekama.

© Elektroprojekt d.d. pridržava sva neprenesena prava

Ornitofauna

B.2.10. Praćenje provoditi kroz minimalno 3 godine tijekom travnja, svibnja i lipnja po 3 terenska izlaska, u ostalim mjesecima najmanje 2 (ukupno 27 do 30 terenskih izlazaka godišnje).

B.2.11. Populaciju vodomara *(Alcedo atthis)* pratiti na dionici Mahično - Zorkovac, u slučaju da se njegova prisutnost na toj dionici zabilježi istraživanjem sukladno mjeri za vodomara u MP8.

B.2.12. Na području Crne Mlake, Jastrebarskih lugova i šume Prešnjak pratiti populacije ciljnih vrsta vezanih za šumska staništa.

B.2.13. Na području Donje Kupčine i istočnog retencijskog nasipa pratiti populacije ciljnih vrsta vezanih za otvorena staništa.

B.2.14. Na području kanala Kupa-Kupa pratiti populacije ciljnih vrsta vezanih za trščake.

B.2.15. Na području lijevog zaobalja Kupe unutar HR1000001 Pokupski bazen (od Karlovca do Gradeca Pokupskog) na lokacijama gdje se očekuje prestanak plavljenja pratiti populacije ciljnih vrsta ptica vezanih za otvorena mozaična staništa i travnjake te vlažne travnjake. Odabir i broj područja za praćenje treba biti reprezentativan sukladno veličini područja gdje se očekuje prestanak plavljenja.

B.2.16. Populaciju kosca *(Crex crex)* pratiti noćnim izlascima na područjima: Donja Kupčina, Rečica, Domagović, Karasi, Slapno, Gradec Pokupski i Lijevi Zorkovac.

Stanišni tip 9160 Subatlantske i srednjoeuropske hrastove i hrastovo-grabove šume *Carpinion betuli* (HR2001335 Jastrebarski lugovi)

B.2.17. Zbog potencijalnog negativnog utjecaja zadržavanja poplavne vode u sastojinama ciljnog stanišnog tipa 9160 Subatlantske i srednjoeuropske hrastove i hrastovo-grabove šume *Carpinion betuli* u EM području Jastrebarski lugovi, u sklopu Programa praćenja šumskih sastojina prema točki **B.2.3.** posebno pratiti i izvještavati o rezultatima i provedenim radnjama za dijelove koji se odnose na ciljni stanišni tip 9160 Subatlantske i srednjoeuropske hrastove i hrastovo-grabove šume *Carpinion betuli* u EM području Jastrebarski lugovi.

II. Nositelj zahvata Hrvatske vode, Ulica grada Vukovara 220, Zagreb, dužan je osigurati provedbu mjera zaštite okoliša i mjera ublažavanja negativnih utjecaja na ciljeve očuvanja i cjelovitost područja ekološke mreže (A) i programa praćenja stanja okoliša i ekološke mreže (B), kako je to određeno ovim rješenjem.

III. Rezultate praćenja stanja okoliša i ekološke mreže nositelj zahvata Hrvatske vode, Ulica grada Vukovara 220, Zagreb, je obvezan dostavljati Ministarstvu zaštite okoliša i energetike na propisani način i u propisanim rokovima sukladno posebnom propisu kojim je uređena dostava podataka u informacijski sustav.

IV. Ministarstvo pridržava pravo opoziva ovog Rješenja ako nositelj zahvata ne provodi ovim Rješenjem propisane mjere zaštite i program praćenja, te ukoliko nositelj zahvata ne bude provodio dodatne mjere ublažavanja i/ili program praćenja ako ih, temeljem završnog izvješća praćenja, središnje tijelo državne uprave nadležno za poslove zaštite prirode propiše.

V. Nositelj zahvata Hrvatske vode, Ulica grada Vukovara 220, Zagreb podmiruje sve troškove u postupku procjene utjecaja na okoliš zahvata iz točke I. izreke ovog

© Elektroprojekt d.d. pridržava sva neprenesena prava

rješenja. O troškovima ovog postupka odlučit će se posebnim rješenjem koje prileži u spisu predmeta.

VI. Ovo rješenje prestaje važiti ako u roku od dvije godine od dana izvršnosti rješenja nositelj zahvata Hrvatske vode, Ulica grada Vukovara 220, Zagreb, ne podnese zahtjev za izdavanje lokacijske dozvole odnosno drugog akta sukladno posebnom zakonu. Važenje ovog rješenja, na zahtjev nositelja zahvata Hrvatske vode, Ulica grada Vukovara 220, Zagreb, može se jednom produžiti na još dvije godine, uz uvjet da se nisu promijenili uvjeti utvrđeni ovim rješenjem.

VII. Ovo rješenje objavljuje se na internetskim stranicama Ministarstva zaštite okoliša i energetike.

VIII. Sastavni dio ovog Rješenja su sljedeći grafički prilozi:

- PRILOG I. Situacijski prikaz na ortofoto podlozi - postojeće i planirane građevine sustava za zaštitu od poplava karlovačkog područja – faza I
- PRILOG II. Situacijski prikaz na ortofoto podlozi – prikaz šireg područja sustava za zaštitu od poplava karlovačko-sisačkog područja – faza I i faza II
- PRILOG III. Tablični prikaz vremenskog ograničenja izvođenja radova radi izbjegavanja perioda razmnožavanja ciljnih vrsta
- PRILOG IV. Tablični prikaz mjera zaštite okoliša i mjera zaštite ekološke mreže tijekom pripreme i građenja za mjere zaštite od poplava - funkcionalne cjeline (MP1 do MP8).
- PRILOG V. Tablični prikaz mjera zaštite okoliša i mjera zaštite ekološke mreže tijekom korištenja i u slučaju nekontroliranog događaja za mjere zaštite od poplava - funkcionalne cjeline (MP1 do MP8).

Obrazloženje

Nositelj zahvata Hrvatske vode, Ulica grada Vukovara 220, Zagreb, podnio je Ministarstvu zaštite okoliša i energetike (dalje u tekstu: Ministarstvo) 4. lipnja 2018. godine zahtjev za procjenu utjecaja na okoliš sustava zaštite od poplava karlovačko-sisačkog područja, I. faza – karlovačko područje. U zahtjevu su navedeni svi podaci i priloženi svi dokumenti i dokazi sukladno odredbama članka 80. stavka 2. Zakona o zaštiti okoliša (dalje u tekstu: Zakon) te članka 8. Uredbe o procjeni utjecaja zahvata na okoliš (dalje u tekstu: Uredba), kao što su:

- Potvrda Uprave za dozvole državnog značaja Ministarstva graditeljstva i prostornoga uređenja o usklađenosti zahvata s prostorno-planskom dokumentacijom (KLASA: 350-02/18-02/15; URBROJ: 531-06-1-2-18-3 od 25. svibnja 2018. godine).
- Mišljenje Ministarstva (KLASA: 612-07/17-61/49; URBROJ: 517-07-2-1-17-2 od 4. travnja 2017. godine) da je za planirani zahvat u okviru postupka procjene utjecaja na okoliš potrebno prema Uredbi o ekološkoj mreži („Narodne novine", broj 124/13 i 105/15) provesti Glavnu ocjenu prihvatljivosti za ekološku mrežu.
- Studija o utjecaju na okoliš (dalje u tekstu: Studija), koju je izradio ovlaštenik WYG savjetovanje d.o.o. iz Zagreba kojem je Ministarstvo izdalo Suglasnost za obavljanje stručnih poslova zaštite okoliša: izrada studija o utjecaju zahvata na okoliš (KLASA: UP/I-351-02/16-08/52; URBROJ: 517-06-2-1-1-18-6 od 16. travnja 2018. godine) te Glavnu ocjenu u Studiji koju je izradio ovlaštenik Vita projekt d.o.o. iz Zagreba kojem je

© Elektroprojekt d.d. pridržava sva neprenesena prava

Ministarstvo izdalo Rješenja za obavljanje stručnih poslova zaštite prirode: izrada Glavne ocjene prihvatljivosti zahvata za ekološku mrežu (KLASA: UP/I-351-02/15-08/29; URBROJ: 517-06-2-1-2-15-3 od 29. travnja 2015. godine, KLASA: UP/I-351-02/15-08/29; URBROJ: 517-06-2-1-1-16-5 od 9. lipnja 2016. godine i KLASA: UP/I-351-02/15-08/29; URBROJ: 517-06-2-1-1-18-13 od 25. svibnja 2018. godine). Studija je izrađena u svibnju 2018. godine, a dopunjena u studenome 2018. godine, veljači i lipnju 2019. godine. Voditeljica izrade Studije je Maja Kerovec, dipl.ing.biol. Voditelj izrade Glavne ocjene je Domagoj Vranješ, mag.ing.prosp.arch.

O zahtjevu nositelja zahvata za pokretanjem postupka procjene utjecaja na okoliš, sukladno članku 160. stavku 1 i članku 162. stavku 1. Zakona i članku 7. stavku 1. točki 1.Uredbe o informiranju i sudjelovanju javnosti i zainteresirane javnosti u pitanjima zaštite okoliša („Narodne novine", broj 64/08), na internetskim stranicama Ministarstva objavljena je 2. srpnja 2018. godine **Informacija o zahtjevu** za procjenu utjecaja na okoliš sustava zaštite od poplava karlovačko-sisačkog područja, I. faza – karlovačko područje (KLASA: UP/I-351-03/18-02/49; URBROJ: 517-06-2-1-1-18-2 od 28. lipnja 2018. godine). **Odluka o imenovanju savjetodavnog stručnog povjerenstva** u postupku procjene utjecaja na okoliš (dalje u tekstu: Povjerenstvo) donesena je temeljem članka 87. stavaka 1., 4. i 5. Zakona 24. srpnja 2018. godine (KLASA: UP/I-351-03/18-02/49; URBROJ: 517-06-2-1-1-18-11). Povjerenstvo je održalo tri sjednice. Na **prvoj sjednici** održanoj 14. rujna 2018. godine u službenim prostorijama Grada Karlovca u Karlovcu, Povjerenstvo je utvrdilo da je Studija, u svojim bitnim elementima, stručno utemeljena i izrađena u skladu s propisima, ali nije cjelovita te predložilo da se Studija dopuni u skladu s primjedbama članova Povjerenstva te da se nakon dorade održi druga sjednica. Na **drugoj sjednici** održanoj 3. prosinca 2018. godine u službenim prostorijama Ministarstva, Povjerenstvo je zatražilo da nositelj zahvata osigura izmjene i dopune Studije prema primjedbama članova te nakon pozitivnog očitovanja članova Povjerenstva, izmijenjena i dopunjena Studija upućena je na javnu raspravu. Ministarstvo je 14. veljače 2019. godine donijelo Odluku o upućivanju Studije na javnu raspravu (KLASA: UP/I-351-03/18-02/49; URBROJ: 517-03-1-2-19-28), a zamolbom za pravnu pomoć (KLASA: UP/I-351-03/18-02/49; URBROJ: 517-03-1-2-19-29 od 14. veljače 2019. godine) povjerilo je koordinaciju (osiguranje i provedbu) javne rasprave Upravnom odjelu za graditeljstvo i okoliš Karlovačke županije. **Javna rasprava** provedena je u skladu sa člankom 162. stavkom 2. Zakona u razdoblju od 5. ožujka do 3. travnja 2019. godine u službenim prostorijama Karlovačke županije, Upravni odjel za graditeljstvo i okoliš, 1. kat, Jurja Križanića 11, Karlovac, radnim danom u vremenu od 8 do 14 sati, u prostorijama Grada Karlovca, Ivana Banjavčića 9, Karlovac, radnim danom u vremenu od 8 do 15 sati, u prostorijama Grada Ozlja, Odsjek za urbanizam i komunalne poslove, Kurilovac 1, Ozalj, radnim danom u vremenu od 8 do 14 sati, u prostorijama Grada Jastrebarskog, Upravni odjel za imovinsko-pravne poslove, komunalni sustav, prostorno uređenje i zaštitu okoliša, 1. kat, Dr. Franje Tuđmana 47, Jastrebarsko, radnim danom u vremenu od 8 do 16 sati, u prostorijama Općine Barilović, Jedinstveni upravni odjel, Barilović 91, Barilović, radnim danom u vremenu od 8 do 14 sati, u prostorijama Općine Draganić, Draganići 10, Draganić, radnim danom u vremenu od 8 do 14 sati, prostorijama Općine Klinča Sela, Općinska vijećnica, Karlovačka 28E, Jastrebarsko, radnim danom u vremenu od 7 do 15 sati, u prostorijama Općine Pisarovina Jedinstveni upravni odjel, Trg Stjepana Radića 10, Pisarovina, radnim danom u vremenu od 8 do 14 sati, u službenim prostorijama Zagrebačke županije, Ulica grada Vukovara 72/V, Zagreb, radnim danom u vremenu od 9 do 15 sati. Obavijest o javnoj raspravi objavljena je u dnevnom listu „Večernji list", na internetskim stranicama i objavnim pločama Karlovačke i Zagrebačke županije i Grada Karlovca, Grada Ozlja, Grada Jastrebarsko,

© Elektroprojekt d.d. pridržava sva neprenesena prava

Općine Barilović, Općine Draganić, Općine Klinča Sela i Općine Pisarovina te na internetskim stranicama Ministarstva. U sklopu javne rasprave održano je javno izlaganje 25. ožujka 2019. godine, s početkom u 18:00 sati u velikoj Vijećnici Grada Karlovca, Ivana Banjavčića 9, Karlovac. Prema izvješću Upravnog odjela za graditeljstvo i okoliš Karlovačke županije o održanoj javnoj raspravi (KLASA: 351-03/19-02/3; URBROJ: 2133/1-07-01/03-19-34 od 12. travnja 2019. godine). Tijekom javne rasprave u knjigu primjedbi izloženu uz Studiju upisane su primjedbe javnosti i zainteresirane javnosti dok je na adresu Upravnog odjela za graditeljstvo i okoliš Karlovačke županije pristiglo očitovanje te pisane primjedbe Upravnog odjela za prostorno uređenje, gradnju i zaštitu okoliša Grada Karlovca; gospodina Alena Vladića; gospodina Borisa Borčića; gospodina Marijana Meštrića te udruga Pan i WWF Adria. Povjerenstvo je na **trećoj sjednici** održanoj 13. lipnja 2019. godine u Zagrebu u skladu s odredbama članka 14. stavka 2. Uredbe razmotrilo odgovore na primjedbe s javne rasprave, a koje je pripremio nositelj zahvata. Odgovore na primjedbe s javne rasprave, Povjerenstvo je nakon predmetne rasprave prihvatilo.

Zaprimljene primjedbe u bitnom se odnose na način izvedbe pojedinih objekata predloženoga sustava zaštite od poplava (vijadukt preko prokopa Korana-Kupa, regulacija prihvata vode potoka Sajevac, lijevoobalni nasip na Kupi na potezu Mahično-Zorkovac, pregrada Brodarci, potrebe za šljunčanim materijalom za izgradnju nasipa, rješenje zaobalne odvodnje, kapacitet kanala Kupa-Kupa, upusna ustava prokopa Korana-Kupa), primjedbe o korištenim podlogama i provedenim analizama u okviru izrade Studije (analiza varijantnih rješenja, potreba provođenja istražnih radova, korišteni hidraulički model, procjena utjecaja na vodna tijela, kumulativni utjecaji HE Lešće i mHE Ilovac), primjedbe vezane uz provedbu postupka Procjene utjecaja na okoliš (potreba provođenja Strateške procjene utjecaja na okoliš za predloženi sustav zaštite od poplava, objekti sustava koji su već u izgradnji, nepotpuni obvezni sadržaj studije, korištenje Studije iz 2008. godine za sustav zaštite od poplava Srednjeg Posavlja), primjedbe vezane uz glavnu ocjenu prihvatljivosti zahvata za ekološku mrežu (utjecaj pregrade Brodarci, kumulativni utjecaji, općenito i kumulativni utjecaji mHE Ilovac i mHE Dabrova dolina 1, mogućnost provedbe predloženih mjera ublažavanja utjecaja na ciljeve očuvanja zaštite ekološke mreže) i primjedbe vezane uz retenciju Kupčina (način analize utjecaja zahvata na šumske ekosustave retencije Kupčina, mogućnosti korištenja šumskog i poljoprivrednog zemljišta retencije Kupčina nakon izgradnje predloženoga sustava). Primjedbe su analizirane te je na temelju prihvaćenih primjedbi studija sukladno primjedbama dorađena.

- Primjedbe o uključivanju vijadukta preko prokopa Korana-Kupa i regulacije prihvata voda potoka Sajevac u opis zahvata. Primjedbe su prihvaćene uz sljedeće obrazloženje. Cestovni most (vijadukt) nerazvrstane ceste NC 340720 prema naseljima Kamensko i Skakavac preko prokopa Korana Kupa je objekt koji je usklađen s razmatranim sustavom zaštite od poplava te je prikaz odabrane varijanta mosta dodan u Studiju. Nije utvrđeno da bi navedeni most kumulativno gledajući mogao imati negativni utjecaj na okoliš. Vode potoka Sajevac će biti upuštene u prokop Korana Kupa pa stoga voda iz potoka Sajevac neće više teći Koranom prema Kupi. Ovakvo rješenje temelji se na rješenju odvodnje buduće brze ceste (MP4) , koje kao prijemnik oborinskih voda s prometnice koristi potok Sajevac, što je sukladno posebnim uvjetima Vodovoda i kanalizacije d.o.o. Karlovac radi zaštite vodocrpilišta na lokaciji ušća Korane u Kupu. Kako je primjedba prihvaćena Studija je dorađena na način predložen ovom primjedbom. Navedeno rješenje regulacije prihvata voda potoka Sajevac ne zahtijeva propisivanje dodatnih mjera zaštite okoliša.

- Primjedbe o potrebi izgradnje lijevoobalnog nasipa na rijeci Kupi od starog mosta u Mahičnom

© Elektroprojekt d.d. pridržava sva neprenesena prava

do mjesta Zorkovac i korištenju željezničke pruge u svrhu zaštite od poplava nisu prihvaćene uz sljedeće obrazloženje. Tehničko rješenje zaštite od poplava za koju je izrađena ova Studija je definirano na temelju prostorno planskih uvjeta, okolišnih uvjeta, hidrološko hidrauličkih analiza i modela, karata opasnosti i rizika od poplava i analize koristi i troškova. Sve stambene građevine u naselju Mahično i Gornje Pokupje bit će zaštićene od poplava predloženim tehničkim rješenjem. Područje Mahična zaštićeno je lijevoobalnim nasipom uz rijeku Kupu, a područje Gornjeg Pokuplja desnoobalnim nasipom uz Kupu i lijevoobalnim nasipom uz Dobru. Istim nasipom će od poplava biti zaštićena željeznička pruga L103 Karlovac-Ozalj-Kamanje-Državna granica. Također, predviđeno je da se zaobalne vode u branjenom području prikupe kanalskom mrežom i kanalom Jalševec upuste u rijeku Kupu. Zahvati na željezničkoj pruzi, koje podnositelj primjedbe predlaže u ovoj primjedbi, predstavljaju dio tehničkog rješenja odvodnje željezničke pruge i kao takvi izlaze izvan okvira analiziranoga zahvata sustava za zaštitu od poplava. Obzirom da izgradnjom pregrade Brodarci dolazi do pojave nešto viših vodostaja pri pojavi velikih voda, potrebno je izgraditi usporne zaštitne nasipe uz Kupu i Dobru. Željeznička pruga nije zaštitna vodna građevina i ne može biti građevina za zaštitu od poplava. Iz tog razloga potrebno je graditi i nasip uz lijevu obalu Kupe u potrebnoj dužini i visini koji će biti određen projektnom dokumentacijom na temelju hidrauličkih i geomehaničkih podloga. Nasip je predviđen i prostorno planskom dokumentacijom.

- Primjedbe o tehničkom rješenju pregrade Brodarci i korištenju termina "brana" za pregradu Brodarci nisu prihvaćene uz sljedeće obrazloženje. U dokumentaciji koja je prethodila ovoj Studiji se većinom koristio izraz brana jer je bila predviđena nasuta kamena građevina. U idejnom rješenju sustava koji se razmatrao u ovoj Studiji nije više predviđena brana Brodarci, nego pregrada. Razlika je u tom što se branom voda diže na višu razinu stalnim usporom, dok se pregradom tok Kupe preusmjerava u kanal privremenim dizanjem razine pri znatno manjoj visini nego što bi bila u slučaju izgradnje brane. Rješenjem sa pregradom odustalo se od ideja za iskorištavanjem pada za proizvodnju u maloj HE, jer razlike razine nad i pod pregradom više ne postoje tako da mHE Brodarci također ne predstavlja dio analiziranoga sustava zaštite od poplava. Pregrada Brodarci je regulacijski objekt kojim se optimizira djelovanje postojećeg kanala Kupa-Kupa za zaštitu Karlovca i dalje. Pregrada je koncipirana na način da se voda ne usporava, tako da rijeka tijekom godine nesmetano protječe osim u periodu poplava kad se preusmjerava u kanal, dok se nizvodno prema Karlovcu propušta unaprijed definirani protok. Ukoliko je u Studiji na nekim mjestima ostao izraz brana kada se govori o Brodarcima, radilo se o terminu preuzetom iz dokumentacije kada je brana i bila predviđena. Na svim je mjestima u Studiji termin brana Brodarci sada zamijenjen odgovarajućim terminom pregrada Brodarci.

- Primjedbe o izvoru šljunčanog materijala za izgradnju nasipa nisu prihvaćene uz sljedeće obrazloženje. Potreba za šljunkom za gradnju nasipa u ovoj Studiji nije nigdje navedena. Materijal za gradnju zaštitnih nasipa nalazi se na više lokacija, a sve su lokacije navedene u Studiji. U Mjeri MP2 (Nasipi uz desnu obalu Mrežnice te lijevu i desnu obalu Korane za zaštitu naselja) predložena lokacija nalazišta je definirana u Idejnom projektu na temelju kojeg je ishođena lokacijska dozvola. Nalazišta glinenog materijala u okviru Mjere MP6 (Desnoobalni nasip Kupe od Brodaraca do Pivovare) planiraju se uzduž trase kako bi projekt bio ekonomski prihvatljiv. Za potrebe izgradnje nasipa određene su 3 potencijalne lokacije nalazišta sa zaobalne strane nasipa: dva na području napuštene vojarne, dok je treće smješteno na poljoprivrednom zemljištu JZ od naselja Brodarci. U mjeri MP8 (Čvor Brodarci, kanal Kupa-Kupa, Kupi, Dobri i retencija Kupčina) dio materijala nastalog iz uklonjenog nasipa lijeve obale kanala Kupa-Kupa koristit će

© Elektroprojekt d.d. pridržava sva neprenesena prava

se za nadvišenje nasipa na desnoj obali. Glavno nalazište materijala za sustav zaštite od poplava na karlovačkom dijelu sliva je na lokaciji prokopa Korana- Kupa gdje će nastati višak materijala iskopnim radovima te se taj materijal planira koristiti za gradnju na mjerama MP1, MP3, MP4 i MP5. Predviđeno je jedino da se pristupni putevi mogu graditi od drobljenog kamena i šljunka, pri čemu je precizirano da će se kameni materijali za građenje dobavljati i dovoziti iz nekog od postojećih legalnih kamenoloma ili šljunčare.

- Primjedba o rješenju odvodnje zaobalja planiranih objekata nije prihvaćena uz sljedeće obrazloženje. Prilikom izrade koncepcijskog rješenja sustava zaštite od poplava koji je analiziran u Studiji (podloge iz 2015. godine) razmatrane su potrebe za mjerama odvođenja zaobalnih voda. Sukladno tome, analizirano idejno rješenje prikazano u Studiji sadrži mjere odvođenja zaobalnih voda na svim dionicama nasipa gdje je procijenjeno da je odvodnja potrebna. Odvodnja zaobalnih voda predviđena je duljinom većine nasipa u obliku paralelnih kanala koji se na pogodnim lokacijama upuštaju u glavni recipijent (za primjer navode se grafički prikazi 2-21, 2-23, 2-28, 2-35 i dr.). Odvodnja većih površina sadržana je u samim mjerama zaštite od poplava, kao na primjer mjera MP7.

- Primjedba o povećanju kapaciteta kanala Kupa-Kupa se ne prihvaća uz sljedeće obrazloženje. Ovom se primjedbom predlaže novo tehničko rješenje koje nije predmet procjene. U Studiji je razmatrano tehničko rješenje koje je temeljeno na podatcima novijim od onih koji se navode u primjedbi (npr. hidraulički model je napravljen 2015. godine, a u primjedbi se poziva na zaključke Glavne ocjene iz 2013. godine). Prema analiziranom tehničkom rješenju, kapacitet kanala Kupa-Kupa je u punom projektiranom kapacitetu 700 m^3/s protoka koritom Kupe prema Karlovcu i 900 m^3/s kanalom (za 100-godišnji povratni period). Stanje u kojem je kanal danas je zatečeno stanje kojemu se moraju prilagoditi svi daljnji koraci provedbe sustava zaštite. Veći dio kapaciteta kanala je ostao neiskorišten jer se do sada nije izgradio regulacijski objekt kojim bi se voda Kupe mogla dići na razinu koja osigurava pun kapacitet kanala. Predloženo rješenje je zapravo jedino moguće. Pri tom je potrebno napomenuti da kanal Kupa- Kupa nema samo funkciju odvodnje velikih voda rijeke Kupe, već ih prihvaća i odvodi nizvodno u Kupu svu vodu sjeverno od kanala (spojni kanal, vodotoci). Ako bi se regulacijski objekt postavio u kanalu umjesto u Kupi, kako se predlaže u primjedbi, kanal bi se trebao dodatno produbiti za što ne postoje uvjeti, ni s aspekta investicijskih troškova ni s aspekta djelovanja takvog čvora. Rješenje koje je razmotreno u Studiji ni u čemu ne predstavlja barijeru prolazu sedimenta ili riba, osim nekoliko dana kad je zapornicama tok vode preusmjeren u kanal.

- Primjedba o nejasno opisanoj upusnoj ustavi na prokopu Korana-Kupa nije prihvaćena uz sljedeće obrazloženje. Na Korani se predviđaju upusna i ispusna ustava, što znači da se njima regulira protok u području Korane kroz Karlovac bez stalnog uspora. To je detaljno objašnjeno u opisu rješenja u poglavlju 6. Studije (GO) s odgovarajućim slikama 7-9. Prokop je nužan kako bi bilo moguće zaštititi dionicu Korane duž toka kroz Karlovac odgovarajućim nižim nasipima. U studijskoj dokumentaciji iz 2015. godine mogućnost korištenja uzvodnih retencija razmatrana je u Varijanti 3 (akumulacija/retencija Lučice). Varijanta 3 s izgradnjom retencije Lučica također polazi od osnovne varijante za zaštitu grada, budući da se bez osnovnog rješenja zaštite Karlovca i uzvodnih naselja ne postižu zadani ciljevi zaštita grada Karlovca. No, budući da se kod odabira varijante u obzir uzelo i druge parametre (ekonomske, financijske, tehničko-tehnološke i aspekte zaštite okoliša i prirode), varijanta V2 je odabrana kao najpovoljnija zbog najpovoljnijeg odnosa svih promatranih parametara. Nasip je u Studiji prikazan na slici 2-25., stranica 43.

© Elektroprojekt d.d. pridržava sva neprenesena prava

- Primjedbe o analizi varijantnih rješenja sustava zaštite od poplava su djelomično prihvaćene uz sljedeće obrazloženje. Polazni dokument za procjenu utjecaja predloženoga sustava zaštite od poplava predstavlja Studija – projekt više struka: Projekt zaštite od poplava na slivu Kupe (2015. godine). Dokument se sastoji od više knjiga u kojima se obrađuju: postojeće stanje na slivu Kupe (knjiga 1), hidrološko-hidrauličke analize sliva Kupe (knjige 2 i 2.1), analize rizika od poplava za postojeće stanje (knjiga 3), analiza mjera upravljanja rizicima od poplava (knjiga 4), prikaz prijedloga rješenja (knjiga 5) i studija izvodljivosti (knjiga 6). U okviru Hidrološko-Hidrauličke analize sliva Kupa-Donji dio sliva Kupe br. Y1-G78.00.01-G02.1, obrađene su sljedeće teme: hidrološke obrade velikih voda po pojedinačnim postajama, teoretski hidrogrami velikih voda Kupe i pritoka te hidrauličko modeliranje. Za potrebe provedbe projekta izrađen je i hidrološko-hidraulički model za tri varijante sustava zaštite od poplava. Formuliranje i odabir varijanti s obzirom na postavljene ciljeve upravljanja rizicima od poplava, napravljeno je uzimajući u obzir tehničko-tehnološke aspekte, ekonomske i financijske analize, ali također i aspekte zaštite okoliša i prirode. U poglavlje Studije 2.2. (Prikaz varijantnih rješenja zahvata) sukladno dijelu ove primjedbe, dodan je dio koji se odnosi na okolišne analize provedene prilikom analize varijanti sustava zaštite od poplava iz studijske dokumentacije iz 2015. godine. Analiza troškova i koristi napravljena je u sklopu studije izvedivosti, gdje su i ocjenjene razne varijante te je odabrano jedno od varijantnih rješenja koje je optimalno, a za koje je provedena procjena utjecaja na okoliš. Studija izvedivosti pripremljena je u skladu sa CBA vodičem za sufinanciranje iz strukturnih fondova EU (*Guide to Cost-Benefit Analysis of Investment Projects Structural Funds, Cohesion Fund and Instrument for Pre-Accession*) a sve u cilju apliciranja Projekta za sufinanciranje sredstvima iz Europskog fonda za regionalni razvoj (EFRR) kroz Operativni program Konkurentnost i kohezija (OPKK) 2014-2020.

- Primjedba o provođenju istražnih radova za potrebe definiranja točnih finalnih lokacija obaloutvrda nije prihvaćene uz sljedeće obrazloženje. U Studiji su utjecaji procijenjeni za maksimalne duljine očekivane na dionicama obaloutvrda. Stoga su rizici za pogrešnu procjenu minimizirani. Geotehnički istražni radovi su podloga za projektiranje na nivou Idejnog odnosno Glavnog projekta, izrada kojih slijedi nakon provedenog postupka procjene, a uvažit će mjere zaštite okoliša i ekološke mreže i sva druga ograničenja te Idejno rješenje koje je bilo podloga za Studiju.

- Primjedbe o provedenom hidrauličkom modeliranju za potrebe procjene utjecaja predloženoga zahvata na okoliš nisu prihvaćene uz sljedeće obrazloženje. Rezultati modela budućeg stanja su korišteni u fazi nalaženja tehničkih rješenja i određivanja niveleta zaštitnih nasipa. U Hrvatskoj postoji višegodišnja tradicija izrade simulacijskih hidrauličkih modela predmetnog područja. Svaki je novi projekt koji se bavio tom problematikom doprinio sve boljem poznavanju sustava. Aktualni model nestacionarnog tečenja čiji su rezultati korišteni za Studiju izrađen je 2015. godine za potrebe Studije izvedivosti. Model kupskog podsustava zaštite od poplava kao i prethodni modeli, zamišljen je kao alat za planiranje, projektiranje i upravljanje objektima zaštite od poplava na predmetnom području i formiran je u aplikaciji MIKE11. Rezultati provedenoga modeliranja su korišteni u Studiji i Glavnoj ocjeni.

- Primjedbe o utjecaju na vodna tijela i prirodnim mjerama zaštite od poplava nisu prihvaćene uz sljedeće obrazloženje. U Studiji Poglavlje 3.4.3. Vodna tijela sadrži prikaz vodnih tijela na području obuhvata zahvata te stanje vodnih tijela na koja je moguć utjecaj. Poglavlje 4.3.1 Utjecaj na vodna tijela sadrži opis i pregled utjecaja uključujući i hidromorfološke značajke, a ocjenjene

© Elektroprojekt d.d. pridržava sva neprenesena prava

su po svim relevantnim hidromorfološkim elementima - tablice 4.4. -4.7. Temeljem provedene procjene utjecaja nisu utvrđene pretpostavke da se primjeni članak 4.7. Okvirne Direktive o vodama, odnosno uz primjenu propisanih mjera zaštite okoliša neće doći do pogoršanja stanja vodnih tijela, a samim time ona ne mogu biti značajno izmijenjena. Prirodne mjere zaštite od poplava razmatrane su u sklopu izrade studijske dokumentacije za sliv rijeke Kupe 2015. godine te je odabrano optimalno rješenje koje je predmet Studije. Prirodne mjere upravo su i dio samog zahvata (retencija Kupčina). Prirodne mjere u smislu "davanja prostora rijeci" uvažene su već prilikom koncipiranja idejnog rješenja sustava zaštite od poplava 2015. godine. Uputa o davanju većeg prostora rijeci ispoštovana je u cijelosti svugdje gdje su to terenske prilike dopuštale. Trasa nasipa koja se nije mogla staviti dalje u zaobalje, minimalno će promijeniti značajke poplavnog vala u smislu povećanja vodostaja za vrijeme poplave što odgovara smanjivanju manjeg dijela retencijskih površina u urbaniziranim područjima.

- Primjedbe o izostavljanju kumulativnog utjecaja HE Lešće i mHE Ilovac iz procjene utjecaja nisu prihvaćene uz sljedeće obrazloženje. Potencijalni utjecaji objekata navedenih u primjedbi su sadržani u rezultatima korištenih hidrauličkih modela jer su navedeni objekti uključeni u modele poplava koji su izrađeni za studiju izvodljivosti 2015: HIDROLOŠKO-HIDRAULIČKE ANALIZE SLIVA KUPE). Dodatno je obrazloženje navedeno u Studiji, poglavlje 4.7. Kumulativni utjecaji. Potrebno je također naglasiti da su provedenim hidrauličkim modeliranjem (2016.) obuhvaćeni i utjecaji na hidrograme Kupe za vrijeme velikih voda koje potencijalno imaju objekti na cijelom slivu Kupe, kao što su primjerice hidroelektrane Lešće i mHE Ilovac, na način da su ulazni hidrološki podaci za model uključivali utjecaj tih objekata na protoke. Nadalje, HE Lešće nema značajnog utjecaja na sustave zaštite od poplava nizvodnog područja jer se preko brane prelijevaju poplavni valovi u prirodnom (nepromijenjenom) obliku. Nizvodni trajni utjecaji akumulacije i djelovanje (kratkotrajno u periodu poplava) sustava zaštite od poplava nisu međusobno povezani. Osvrt na moguću ulogu akumulacije Lešće glede njenog kapaciteta za reteniranje poplavnog vala dodatno je obrazloženo u Studiji. Lešće je akumulacijska hidroelektrana čija puna akumulacija ima obujam 25,7 a korisni obujam 17,2 milijuna kubičnih metara. Predviđeno je da se korisni volumen akumulacije upotrebljava za energetske namjene, dok reteniranje poplavnog vala nije predviđeno. MalaHE Ilovac nema utjecaja na protočnost korita Kupe u vrijeme prolaza poplavnog vala. To je protočna (bez akumulacije sa radnim volumenom) i niskotlačna hidroelektrana. Također je netočna tvrdnja da se mHE Ilovac i HE Lešće ne spominju u Studiji. Navedene HE su spomenute i obrađene u sklopu procjene kumulativnih utjecaja na ekološku mrežu u poglavlju 6. (Glavna ocjena prihvatljivosti zahvata za ekološku mrežu).

- Primjedbe o potrebi provođenja postupka strateške procjene utjecaja na okoliš za predloženi zahvat sustava zaštite od poplava nisu prihvaćene uz sljedeće obrazloženje. Strateške procjene utjecaja na okoliš ministarstvo nadležno za vodno gospodarstvo je provelo za Višegodišnji program gradnje regulacijskih i zaštitnih vodnih građevina i građevina za melioracije (NN 117/2015) te za Plan upravljanja vodnim područjima (NN 66/2016) kojeg je sastavni dio i Plan upravljanja rizicima od poplava, u kojima je ocjenjen utjecaj i ovih zahvata. Predmetni zahvat u skladu je s prostorno planskom dokumentacijom Karlovačke (I. faza) i Sisačko-moslavačke županije (II. faza). Obje faze planiranoga zahvata sustava zaštite od poplava strateški su sagledane kroz strateške postupke koji su provedeni za II. Izmjene i dopune prostornog plana Karlovačke županije (Strateška studija o utjecaju na okoliš, Ires ekologija 2016.) i za II. Izmjene i dopune prostornog plana Sisačko-moslavačke županije (Ires ekologija, 2016.). Zahvat kao cjeloviti sustav unijet je u prostorne

© Elektroprojekt d.d. pridržava sva neprenesena prava

planove obje županije što predstavlja i jedan od preduvjeta za provođenje postupka procjene utjecaja na okoliš.

- Primjedbe o dijelovima zahvata sustava zaštite od poplava za koje je počela izgradnja nisu prihvaćene uz sljedeće obrazloženje. Za sve zahvate koji su u fazi realizacije ishođene su dozvole u skladu s propisima iz područja prostornog uređenja i gradnje i područja zaštite okoliša i prirode koji su bili na snazi u vrijeme podnošenja zahtjeva za ishođenje dozvola. Svi zahvati Projekta „Sustav zaštite od poplava karlovačko- sisačkog područja" su uključeni u obuhvat Studije radi razmatranja njihovog međuutjecaja na sve sastavnice okoliša kao i međuutjecaje pojedinih sastavnica okoliša i opterećenja.

- Primjedba o nepotpunom obveznom sadržaju studije se ne prihvaća uz sljedeće obrazloženje. Studija je izrađena sukladno Uputi za sadržaj Studije i njezin sadržaj odgovara Prilogu IV. Uredbe.

- Primjedba o korištenju Studije iz 2007. godine za izradu ove Studije nije prihvaćena uz sljedeće obrazloženje. Studija o utjecaju na okoliš Sustava obrane od poplava Srednjeg Posavlja iz 2007. godine, konzultirana je u izradi ove Studije, kao dio studijske dokumentacije, kao i mnogi drugi dokumenti koji su tijekom godina izrađivani vezano uz problematiku obrane poplava na slivu Kupe. No za procjenu utjecaja na okoliš u ovoj Studije za planirane zaštitne nasipe uz Kupu korišteno je koncepcijsko rješenje i rezultati provedenih hidrauličkih modeliranja iz 2015. godine, kako je i navedeno u Studije. Osim tih podloga iz 2015. godine korišteni su i mnogi drugi, noviji izvori podataka dobiveni od odgovarajućih institucija, te podaci koji su okviru izrade ove Studije dobiveni terenskim istraživanjima. Podaci, podloge i njihovi izvori navedeni su u odgovarajućim poglavljima Studije.

- Primjedba o procjeni utjecaja pregrade Brodarci na ciljeve očuvanja ekološke mreže u poglavlju Glavna ocjena nije prihvaćena uz sljedeće obrazloženje. U Glavnoj ocjeni nije korišten termin brana za objekt Brodarci. Procjena utjecaja pregrade Brodarci izrađena je temeljem dostupnih podataka i raspoložive projektne dokumentacije, nakon koje je predložena mjera ublažavanja, koja u ovoj situaciji (Studiji) ima usmjeravajuću ulogu za daljnje faze projektiranja: „Tehničkim rješenjem pregrade Brodarci treba biti omogućena uzvodna i nizvodna migracija u situaciji spuštenih zapornica. U situaciji podignutih zapornica treba biti omogućena nizvodna migracija te onemogućeno ozljeđivanje jedinki prelaskom preko njih. U izradu projektne dokumentacije za pregradu Brodarci potrebno je uključiti stručnjaka ihtiologa, kako bi se odabralo najbolje tehničko rješenje s aspekta utjecaja na ihtiofaunu". Ovom mjerom postavljaju se osnovni tehnički uvjeti koje pregrada mora zadovoljiti, a da bude prihvatljiva po pitanju migracija riba odnosno očuvanja ciljne vrste područja HR2000642 Kupa. Također, određena je obaveza uključivanja stručnjaka ihtiologa tijekom projektiranja tehničkog rješenja pregrade. Provođenjem navedene mjere pregrada Brodarci prihvatljiva je za ciljne vrste područja HR2000642 Kupa.

- Primjedbe o utjecaju mHE Ilovac i mHE Dabrova dolina I na ciljeve očuvanja ekološke mreže nisu prihvaćene uz sljedeće obrazloženje. Odlomak citiran u primjedbi vezan za mHE Ilovac preuzet je iz Strateške studije utjecaja na okoliš II. Izmjena i dopuna prostornog plana Karlovačke županije (Ires ekologija d.o.o., rujan 2016.). Sporna rečenica o beznačajnoj promjeni režima voda obrisana je iz Glavne ocjene. Dizanje razine vode na lokaciji mHE Ilovac ne može izazvati značajnu promjenu vodostaja odnosno protoka nizvodno. Odlomak vezan za mHE Dabrova dolina

© Elektroprojekt d.d. pridržava sva neprenesena prava

preuzet je iz Rješenja o prihvatljivosti ovog zahvata za ekološku mrežu (2013.) i Rješenju o izmjeni i dopuni rješenja (2014.). Sporna rečenica o dovodnom derivacijskom kanalu, spiralnom kanalu i turboagregatu obrisana je iz Glavne ocjene. Radi se o postojećem objektu (maloj protočnoj HE), smještenom na gornjem toku Mrežnice, koji ni na koji način ne utječe na hidrološke karakteristike Mrežnice u donjem toku, niti na predmetni zahvat.

- Primjedba o procjeni kumulativnih utjecaja na ciljeve očuvanja ekološke mreže nije prihvaćena uz sljedeće obrazloženje. Jedan od korištenih izvora podataka za izradu poglavlja kumulativnih utjecaja je i Strateška studija utjecaja na okoliš II. Izmjena i dopuna prostornog plana Karlovačke županije (Ires ekologija d.o.o., 2016), u kojoj su analizirani utjecaji planiranih zahvata, a čiji su zaključci preuzeti i koja je citirana u predmetnoj Glavnoj ocjeni. U kontekstu kumulativnih utjecaja, svi relevantni utjecaji postojećih i planiranih zahvata su uzeti u obzir pa tako i utjecaji hidroelektrana, a zaključak o kumulativnim utjecajima dan je u poglavlju 7.6. Studije glavne ocjene.

- Primjedba o mogućnosti provedbe predloženih mjera ublažavanja negativnog utjecaja na ciljeve očuvanja ekološke mreže nije prihvaćena uz sljedeće obrazloženje. Predmetna Glavna ocjena napravljena je u skladu s propisima koji uređuju postupak ocjene prihvatljivosti zahvata na ekološku mrežu. Prepoznati negativni utjecaji ublaženi su predloženim mjerama ublažavanja koje je nositelj zahvata obavezan provoditi. Predložen je i program praćenja i izvješćivanja o stanju ciljeva očuvanja i cjelovitosti područja ekološke mreže nakon izgradnje zahvata, koji se također mora provoditi. Tvrdnja da se zahvat ne može ocijeniti kao prihvatljiv, uz uvjet provedbe mjera ublažavanja, nije osnovana.

- Primjedba o načinu na koji su obrađene šumske površine retencije Kupčina i protocima na kritičnoj lokaciji Kupe (Brest) nije prihvaćene uz sljedeće obrazloženje. Utjecaj sustava zaštite od poplava i korištenje retencije Kupčina u okviru sustava zaštite od poplava koji se obrađuje u Studiji na šumske sastojine retencije Kupčina obrađen je u poglavljima 3.4.5., 4.2.8., 4.3.7.5. i 6. Analizom svih dostupnih podloga u okviru Studije utvrđeno je da se izgradnjom predloženoga sustava zaštite od poplava plavljenje šumskih sastojina retencije Kupčina približno vraća u (prirodno) stanje prije izgradnje velikih infrastrukturnih objekata 1960-ih godina (usporedba površine plavljenja u prirodnom stanju (prije 1960.-ih godina) i plavljenja nakon provedbe predloženoga zahvata prikazuje slika 3-26 u Studiji). Za izradu Studije angažirani su šumarski stručnjaci s dugogodišnjim znanstvenim i stručnim radom i iskustvom vezanim uz problematiku poplavnih nizinskih šuma u Republici Hrvatskoj. S obzirom na lokaciju Brest, napominje se da je predloženi sustav zaštite od poplava dimenzioniran na način da se sve protoke rijeke Kupe iznad 700 m^3 na lokaciji Brodaraca upuštaju putem kanala Kupa-Kupa u retenciju Kupčina (900 m^3/s pri nailasku 100-godišnjih voda, a 990 m^3/s pri nailasku 1000-godišnjih voda). Na kanalu se gradi ustava Šišljavić, koja ima dvojaku funkciju: kada je zatvorena omogućava prelijevanje voda iz kanala Kupa- Kupa u retenciju Kupčina, a njenim otvaranjem se vode iz retencije Kupčina kontrolirano ispuštaju nizvodno u rijeku Kupu. Pražnjenje retencije Kupčina u rijeku Kupu će biti omogućen upravljanjem ustavom Šišljavić te će se ista otvarati kada za to budu povoljni uvjeti u koritu rijeke Kupe na način da se ne ugrozi nizvodni dio sliva. Navedena je problematika obrađena u podlogama za Studiju (posebice u dvjema studijama: „Izrada studijske dokumentacije za pripremu projekata zaštite od poplava na slivu Kupe iz EU fondova"-2015 i „Koncepcijsko rješenje zaštite od poplava na sisačkom dijelu Odranskog polja" – 2017) kao i samoj Studiji.

© Elektroprojekt d.d. pridržava sva neprenesena prava

- Primjedbe o utjecaju zahvata na korištenje poljoprivrednih i šumskih površina na prostoru retencije Kupčina nisu prihvaćene uz sljedeće obrazloženje. Zapadna granica retencije Kupčina je lijevoobalni nasip Spojnog kanala koji priječi nekontrolirano razlijevanje poplavnih voda iz retencije. Sjeverna granica retencije Kupčina je definirana maksimalnom kotom retenirane vode u retenciji, odnosno postojećim višim terenom. U Studiji su na više kartografskih prikaza prikazane granice retencije Kupčina. Naselja i prometnice zapadno i sjeverno od retencije Kupčina nisu ugrožena uslijed reteniranja vode u retenciji Kupčina budući da se nalaze izvan obuhvata zahvata retencije. U okviru izrade Studije procijenjen je utjecaj predloženoga zahvata na dinamiku plavljenja retencije Kupčina. Utvrđeno je da će doći do određenih promjena u režimu plavljenja retencijskog prostora u odnosu na postojeće stanje. Prvenstveno se to očituje u dosegu poplavnih voda u poplavnim događajima manje vjerojatnosti pojave. Temeljem navedenih procjena sa sigurnošću se može tvrditi da će šumske i poljoprivredne površine i dalje biti u funkciji proizvodnje, tj. da će se moći koristiti i nakon izgradnje analiziranoga sustava zaštite od poplava. Ukoliko i dođe do potrebe promjena načina gospodarenja uslijed promjena u dosegu poplavnih voda nakon izvedbe predloženoga zahvata i ukoliko je moguće utvrditi da promjene načina gospodarenja mogu nanijeti štetu vlasnicima zemljišta, eventualne štete nadoknadit će se sukladno Zakonu o vodama.

Prihvatljivost zahvata obrazložena je na sljedeći način: *Svrha cijelog Sustava zaštite od poplava rijeke Kupe je svesti rizike od poplavnih događaja na cijelom slivu Kupe na prihvatljivu razinu s aspekta zaštite ljudi, materijalnih dobara, gospodarstva i gospodarskih aktivnosti te zaštite okoliša i prirode. U smislu prezentacije sustava u jednom dokumentu, prikladnom za procjenu utjecaja na okoliš, obrađeno do razine podloge za financiranje, objedinila su se pojedina tehnička rješenja iz postojeće projektne dokumentacije. Na osnovu načina teritorijalne organiziranosti vodnogospodarske djelatnosti u Republici Hrvatskoj, sustav zaštite od poplava na slivu rijeke Kupe dijeli se na karlovačko i sisačko područje, dok se sustav u tehničkom smislu smatra jednom cjelinom.*

Zahvat kojim se sustavno štiti od poplava područje Pokuplja na karlovačko-sisačkom području sačinjavaju vodne građevine: nasipi, zidovi, obaloutvrde, odvodni kanali, prokop, pregrada Brodarci, ustava Šišljavić, ustava Korana i retencija Kupčina. Također su za potrebe izgradnje planiranih objekata predviđena i nalazišta materijala, pri čemu se najveći dio materijala planira iskoristiti iz iskopa prokopa Korana-Kupa, dok su dodatna potencijalna nalazišta predviđena u sklopu mjera zaštite od poplava: MP 2, MP 6 i MP 8. Sukladno planovima, prvo će se krenuti u realizaciju zahvata na karlovačkom području, a zatim na sisačkom. Zahvat se dijeli na dvije cjeline, odnosno faze. Faza I. obuhvaća područje Karlovca s okolicom, a Faza II. šire područje Siska. Zaštita od poplava na slivu rijeke Kupe funkcionira sustavno samo ako su obje faze realizirane. Najveći učinak zaštite na sisačko područje (Faza II.) ima retencija Kupčina koja je predviđena na karlovačkom području.

Karlovačko područje se nalazi u centru hidrografskog područja rijeka kojima je okružen – Kupa, Korana, Mrežnica i Dobra. Količina oborina, veliki padovi rijeka i slivovi koji imaju izražen brdski karakter te vodotoci koji formiraju kanjone, uzrok su poplavama s izrazitim maksimumima, koje se u kratkom vremenu sliju na područje Karlovca i uzrokuju velike štete.

Nizvodno od Ozlja, rijeka Kupa dobiva nizinska obilježja i ovdje počinje izlijevanje velikih voda u zaobalje. Prostrani zaobalni prostori uz veće vodotoke, posebno uz Kupu, reteniraju ogromne vodene mase, koje se zatim sporo povlače. Ugroženost od poplava u Karlovcu je stalno prisutna i povećava se zadnjih godina, a posljedice plavljenja su velike. Samo tijekom 2014. godine u

© Elektroprojekt d.d. pridržava sva neprenesena prava

veljači, rujnu i listopadu je došlo do pojave vodnih valova Kupe koji se po rangu nalaze među prvih pet u posljednjih 60 godina. U naseljima uz lijevu obalu Kupe nizvodno od Selca redovno su plavljene kuće i prometnice, državna cesta DC36 i lokalne ceste. Izgradnjom planiranog zahvata, područje lijevog zaobalja Kupe u Gradu Karlovcu od Selca do Rečice, zaštitilo bi se od velikih voda istog ranga kao i branjeno područje uz izgrađene nasipe i zidove u užem centru Grada Karlovca.

Grad Karlovac najugroženiji je poplavama, kao i naselja uzvodno do Pravutine te nizvodno uz rijeku Kupu. Opasnost za Grad Karlovac postoji kada se vršni vodni valovi dviju ili čak svih triju karlovačkih pritoka Kupe vremenski poklope. Od stogodišnjih voda bila bi poplavljena cesta prema Gornjem Mekušju, kod nogometnog stadiona te cesta prema Husju i Rečici i to u naselju Gradecu te dionica državne ceste DC36 Karlovac-Pisarovina.

Zbog izlijevanja Dobre često plavi i zatvorena je cesta Ogulin - Ogulinski Hreljin, zbog izlijevanja Kupe cesta Ozalj - Levkušje i Karlovac - Pisarovina, dok zbog izlijevanja Korane bude zatvorena cesta Veljun-Perjasica.

U sisačko područje, za koje se razmatra potreba daljnje izgradnje sustava zaštite od poplava, ulaze dionica rijeke Kupe na potezu od Jamničke Kiselice do ušća Kupe u rijeku Savu te Odransko polje.

Odransko polje obuhvaća područje između Siska i Zagreba i sastavni je dio melioracijskog područja Srednje Posavine. Okosnicu hidrološko/hidrauličkog režima ovoga prostora predstavlja rijeka Odra kao lijeva pritoka Kupe, koja nastaje od nekoliko izvora podzemnih voda aluvijalnih nanosa sjeverno od Velike Gorice. Status Odranskog polja zapravo nikada nije u potpunosti riješen. Dio polja je u Zagrebačkoj, a dio u Sisačko-moslavačkoj županiji. Dio koji je u Sisačko-moslavačkoj županiji je u prostornom planu označen kao „retencija za obranu od poplava", dok dio koji je u Zagrebačkoj županiji nije označen kao retencijski prostor, već se u tekstualnom dijelu spominje kao „sustav melioracijske odvodnje".

Na prostoru neposrednog sliva Kupe na sisačkom području u sadašnjem stanju sustava zaštite od poplava, osim prigradskih naselja grada Siska, poplavnim događajima je izloženo više naselja uz Kupu, dok su za razliku od karlovačkog područja komunalna, industrijska i prometna infrastruktura te pojedinačni objekti (javni i kulturno-povijesni) manje izloženi poplavnim rizicima.

Budući da na dionici Kupe koja pripada sisačkom području (ako se izuzme Odransko polje) nema značajnijih retencijskih prostora, predviđena je zaštita od velikih voda izgradnjom nasipa/zidova. Pri tome je odlučeno da će se štititi isključivo ugrožena stambena područja, kako bi se čim manje utjecalo na postojeći režim otjecanja smanjenjem protočnih profila, a od poplave ipak izuzela najvrjednija područja.

S obzirom na značajan utjecaj koncepcije zaštite karlovačkog područja na hidrološke uvjete nizvodno pa tako i na uvjete zaštite i dimenzije potrebnog sustava zaštite, ovako postavljena osnovna varijanta za sisačko područje i Odransko polje razmatrana je u funkcioniranju skupa sa sustavom zaštite na karlovačkom području. Primjerice, zaštita karlovačkog područja od poplava u hidrološkom smislu najpovoljnije djeluje na zaštitu nizvodnog područja sliva Kupe jer snižava značajno ekstremne poplavne valove, uključujući i poplavne vode 100-godišnjeg povratnog razdoblja te tako utječe na dimenzije nizvodnog sustava zaštite od poplava.

Dimenzije pojedinih zahvata usvajaju se za varijantu (oznaka u izvornoj dokumentaciji - V2) s izgradnjom pregrade Brodarci i preostalih elemenata za dovršenje odteretnog kanala Kupa-Kupa

© Elektroprojekt d.d. pridržava sva neprenesena prava

i retencije Kupčina te izgradnjom nasipa i zidova, za karlovačko područje, koja je usvojena kao osnovno rješenje.

Zahvati su razvrstani u dvije skupine: (1) projekti objekata novih zaštitnih linija i (2) projekti rekonstrukcije objekata na postojećim zaštitnim linijama.

Kako je prema ocjeni stanja zatečenih linija zaštite samo linija Stara Drenčina-Staro Pračno na sisačkom području te Stupno-Žabno na području Odranskog polja u nezadovoljavajućem stanju, obrađeni su podrobnije novi zahvati za zaštitu pojedinačnih naselja od velikih voda. Rekonstrukcije postojećih linija zaštite, budući da pretežito ovise o najboljoj varijanti na uzvodnom dijelu sliva, ne razmatraju se kao zasebni zahvati.

Zahvat I. faza – karlovačko područje obrađuje ***8 mjera zaštite od poplava,*** *odnosno 8 funkcionalno samostalnih i međusobno neovisnih cjelina (faza/etapa) koje se odnose na područje Karlovačke županije te dijelom Zagrebačke županije. Obzirom da su pojedine mjere u raznim fazama pripreme, njihovoj realizaciji će se pristupiti nakon ishođenja potrebnih akata zasebno za svaku od mjera. Na temelju ovog Rješenja moguće je ishoditi više akata, odnosno pristupiti izvođenju radova, zasebno za svaku od navedenih mjera, neovisno o njihovom redoslijedu. S obzirom da se izraz „mjera" uobičajeno koristi i za mjere zaštite okoliša i prirode, u daljnjem tekstu za mjere zaštite od poplava koristiti će se oznaka* ***MP****. Popis mjera zaštite od poplava obuhvaćenih predloženim projektom na slivu rijeke Kupe su kako slijedi:*

Područje Karlovačke županije i Zagrebačke županije (I. faza – predmet ovog postupka procjene utjecaja na okoliš):

MP 1 *- Lijevoobalni nasip rijeke Kupe od željezničkog mosta do Brodaraca (III etapa)*

MP 2 *- Nasipi uz lijevu i desnu obalu Korane i desnu obalu Mrežnice za zaštitu naselja Mala Švarča, Logorište i Turanj*

MP 3 *- Prokop Korana Kupa (desni nasip Korane, desni nasip Kupe i prokop Korana s rješenjem odvodnje na području Gornjeg Mekušja)*

MP 4 *- Nasipi uz lijevu i desnu obalu Korane i lijevu obalu Mrežnice i regulacija potoka Sajevac vezani uz izgradnju državne ceste DC1 - splitski pravac - brza cesta kroz Karlovac*

MP 5 *- Regulacijske (obaloutvrde) i zaštitne (nasip, zid) vodne građevine s pripadajućim objektima odvodnje zaobalja na lijevoj obali Kupe od naselja Selce do Rečice*

MP 6 *- Regulacijske (obaloutvrde) i zaštitne (nasip, zid) vodne građevine s pripadajućim objektima odvodnje zaobalja i crpnom stanicom na desnoj obali Kupe od Brodaraca do Karlovačke pivovare*

MP 7 *- Objekti odvodnje (glavni odvodni kanal, sabirni kanali, ustava i crpna stanica) lijevog zaobalja rijeke Kupe od naselja Selce do Rečice*

MP 8 *- čvor Brodarci s pratećim objektima na kanalu Kupa-Kupa, Kupi, Dobri i retencija Kupčina (pregrada Brodarci na Kupi, nasipi uz lijevu i desnu obalu Kupe i lijevu obalu Dobre, ustava Šišljavić na kanalu Kupa - Kupa, istočni nasip retencije Kupčina s regulacijom vodotoka Znanovit i Brebernica, rekonstrukcija kanala Kupa- Kupa i rekonstrukcija nasipa za zaštitu ribnjaka Crna Mlaka)*

© Elektroprojekt d.d. pridržava sva neprenesena prava

Mjere zaštite od poplava MP 9, MP 10 i MP 11 odnose se na područje Sisačko-moslavačke županije te dijelom Zagrebačke županije i nisu predmet ovog postupka procjene, ali su navedene kao dio cjelokupnog sustava obrane od poplava, te obuhvaćaju sljedeće:

Područje Sisačko-moslavačke županije i Zagrebačke županije (II. faza):

MP 9 - nasipi na sisačkom području - zaštita naselja uz lijevu i desnu obalu Kupe nizvodno od Jamničke Kiselice

MP 10 - nasip dionica Tišina Kaptolska- Suša, dionica Greda- Sela- Stupno, crpne stanice Stupno i rekonstrukcija nasipa (na području Siska, Žabnog, Odre Sisačke, Lekenika, Tišine Kaptolske) u Odranskom polju

MP 11 - transverzalni nasip od oteretnog kanala Odra do savskog nasipa kod sela Suša

Procjena utjecaja na okoliš izrađena je na osnovi studije izvodljivosti i idejnih rješenja i/ili projekata za one dijelove predloženoga zahvata za koji su bili dostupni.

Utjecaji tijekom pripreme i izgradnje

*Utjecaji na stanje kakvoće **zraka** nastat će uslijed rada građevinskih strojeva i transporta materijala za građenje. Moguće je i pogoršanje stanja zraka prašinom prilikom izgradnje zemljanog nasipa. Koncentracija prašine varirat će ovisno o meteorološkim prilikama te intenzitetu građevinskih radova i sastavu materijala za nasipavanje. Utjecaj praškastih čestica bit će prostorno ograničen i usko lokaliziran na područje rada gradilišnih strojeva i privremenog je karaktera. Utjecaj će nestati nakon prestanka svih aktivnosti na gradilištu te se kao takav ne procjenjuje značajnim. Lokalno i kratkotrajno pogoršanje kakvoće zraka također je moguće na dostupnim putevima za prijevoz do gradilišta, pogotovo ukoliko će se radovi odvijati tijekom suhog vremena (povećanje količine prašine). Uslijed privremenog odlaganja građevinskog materijala, viška materijala od iskopa ili otpada na površine koje nisu za to predviđene, moguće je onečišćenje **tla**. Na prostoru predviđenom za izgradnju zemljanog nasipa doći će do trajne prenamjene površina. Kako je riječ o uskom pojasu površina koje se uglavnom nalaze uz Kupu te su u kategoriji P3 i PŠ (ostalo poljoprivredno tlo, šume i šumske površine), gubitak vrijednog i osobito vrijednog obradivog tla ne smatra se značajnim. Tijekom pripreme i izvođenja radova koristit će se postojeća cestovna infrastruktura i poljski putevi. Uslijed kretanja građevinske mehanizacije izvan cestovnog pojasa može doći do zbijanja okolnog tla. Navedeni utjecaj ne smatra se značajnim, a može se dodatno ublažiti pažljivom pripremom izvođenja radova kako bi se u što manjoj mjeri koristile površine izvan gradilišta. Tijekom izgradnje zahvata može doći do ometanja postojeće dinamike poljoprivredne proizvodnje. Uz poštivanje propisanih mjera zaštite i primjenom dobre građevinske prakse prilikom izvođenja zahvata, procjenjuje se da utjecaj na tlo i poljoprivredne površine neće biti značajan. Osim zbijanja tla, može doći do onečišćenja tla uslijed izlijevanja naftnih derivata ili drugih opasnih tvari u tlo koje mogu dovesti do onečišćenja tla opasnim tvarima. Navedeno se može umanjiti na način da se koristi ispravna i redovito servisirana mehanizacija, strojevi i oprema te da se manji popravci i točenje goriva obavljaju na za to predviđenom mjestu unutar gradilišta. Primjenom dobre građevinske prakse, pridržavanjem propisa i propisanih mjera zaštite, cjelokupni utjecaj na tlo i poljoprivredu neće biti značajan. Tijekom izvođenja radova na obaloutvrdama mogući su privremeni negativni utjecaji na kvalitetu **vode** u vidu promjena fizikalnih svojstava vode kao što je zamućenje kao posljedica suspenzije finih frakcija sedimenta. U tijeku zemljanih radova na području radnog pojasa uz samu obalu rijeke može doći do erozijskih procesa koji za rezultat imaju ispiranje i unos zemljanog materijala u vodu Kupe. Ovi utjecaji su kratkotrajnog i lokalnog karaktera te se mogu izbjeći pravilnom*

© Elektroprojekt d.d. pridržava sva neprenesena prava

uporabom građevinske mehanizacije te radovima u razdoblju malih voda. Može doći do istjecanja goriva i maziva za vrijeme rada građevinskih strojeva i prometa teretnih vozila, a utjecaj na kakvoću vode može se pojaviti također i zbog neadekvatnog skladištenja građevinskog materijala i opasnih tvari na gradilištu. Ti se utjecaji mogu izbjeći uporabom tehnički ispravnih građevinskih strojeva i odgovarajućom organizacijom gradilišta. Tijekom radova izgradnje nasipa postoji ugroza za okolna staništa, odnosno ***floru*** *uslijed manevriranja te dovoženja i odvoženja materijala i opreme za izgradnju, kao i tijekom samih građevinskih radova. U slučaju livadskih staništa moguće je gaženje staništa teškim strojevima, a kod šumskih staništa može doći do oštećivanja ili izvaljivanja stabala koja se nalaze uz rub. Ovaj se utjecaj može spriječiti pravilnom organizacijom rada na gradilištu i ograničavanjem kretanja radnih strojeva na za to predviđenim površinama. U sklopu pripremnih radova predviđa se krčenje manjih površina niskog i visokog raslinja. Trasa nasipa najvećim dijelom prolazi antropogenim područjem. Dio staništa uz rub zahvata bit će uništen tijekom građenja zbog uporabe teške mehanizacije. Utjecaj nije trajan i može se pretpostaviti da će se oporavak i širenje biljnih vrsta dogoditi u kratkom roku. Izgradnjom obaloutvrda doći će do oštećivanja i krčenja visoke vegetacije koja se nalazi uz obalu rijeke Kupe. Izravan utjecaj uklanjanja autohtone vegetacije odnosi se na gubitak staništa, a posredan na mogućnost aktiviranja novih klizišta. Naime, ove vrste svojim korijenjem učvršćuju tlo. Ukoliko se one uklone, tlo na strmim kosinama obale Kupe, koje je pod opterećenjem postojeće prometnice, više nema što zadržavati i dolazi do klizanja tla. S obzirom da je riječ o utjecaju lokalnog karaktera uz primjenu mjera zaštite utjecaj se smatra prihvatljivim. Emisija prašine uslijed izgradnje te emisija ispušnih plinova uslijed rada radnih strojeva i uređaja te tijekom prometa vozila smanjuju kvalitetu okolnih staništa, no taj je utjecaj privremenog karaktera i ograničen na uži pojas izgradnje te dugoročno nije značajan za staništa. Za vrijeme izvođenja građevinskih radova životinjske vrste će se zbog uznemiravanja povući s područja radova. Radovi se izvode u više etapa i na različitim lokacijama što olakšava prilagodbu životinjskih vrsta. Utjecaj je lokalan i privremen te se ne smatra značajnim. Utjecaji na* ***faunu*** *očitovat će se također u privremenoj promjeni kvalitete stanišnih uvjeta zbog prisutnosti ljudi i strojeva, buke, vibracija, zamućenja vode, emisije prašine i ispušnih plinova, no ovaj utjecaj je ograničen na usko područje zahvata i privremenog je karaktera te se ne smatra značajnim. Nakon završetka izgradnje obaloutvrda postoji mogućnost njenih povremenih oštećenja i potrebe za sanacijom, no radit će se o lokaliziranim, povremenim i kratkotrajnim promjenama stanišnih uvjeta zbog povećane emisije buke, vibracija, zamućenja i slično. Ptice uslijed uznemiravanja mogu napustiti područje te se na njega vratiti nakon prestanka utjecaja. Ipak, utjecaj može biti značajan za vrste ptica koje gnijezde na lokaciji zahvata. To se ponajprije odnosi na vodomara i bijelu rodu budući da je zabilježeno gniježđenje navedenih vrsta u blizini lokacije zahvata, te na štekavca koji vjerojatno gnijezdi u blizini lokacije zahvata. Utvrđeno je da se izgradnjom planiranih objekata neće u značajnoj mjeri utjecati na proces širenja invazivnih vrsta koji je već prisutan u širem području obuhvata zahvata. Naime, proteklih desetljeća navedene vrste se postepeno ali konstantno šire našim tekućicama od istoka prema zapadu, tako da postepeno zauzimaju sve više novih* ***staništa****. Zbog svojih specifičnih obilježja, posebno se brzo šire školjkaši azijska bezupka (Sinanodonta woodiana) i raznolika trokutnjača (Dreissena polymorpha). Signalni rak (Pacifastacus leniusculus) je međutim, u rijeku Koranu dospio namjernom introdukcijom od strane čovjeka pa osim opasnosti od prirodnog širenja njegovog areala, navedeno predstavlja jednu od realnih mogućnosti njegovog širenja. Prokop Korana – Kupa mogao bi donekle ubrzati njegovo širenje u Kupu i Kupom uzvodno. Međutim, za ovaj utjecaj nema efikasnih mjera i postupaka kojim bi se moglo usporiti ili zaustaviti širenje navedenih invazivnih vrsta. Na području obuhvata izgradnje objekata predloženoga sustava zaštite od poplava nalaze se dva* ***zaštićena područja****: posebni*

© Elektroprojekt d.d. pridržava sva neprenesena prava

ornitološki rezervat Jastrebarski lugovi i posebni ornitološki rezervat Crna Mlaka. U neposrednoj blizini ova dva područje planirana je rekonstrukcija (nadvišenje) postojećih nasipa oko ribnjaka Crna Mlaka. Radovi rekonstrukcije odvijat će se na već postojećem nasipu tako da se ne očekuju značajni negativni utjecaji na navedena zaštićena područja. Izgradnjom zahvata doći će do trajnih promjena u ciljnim staništnim tipovima odnosno staništima ***ciljnih vrsta****. Izgradnjom objekata u vodotocima (pregrade, ustave, obaloutvrde) vodeni organizmi (prvenstveno ribe i obična lisanka) izgubit će dio staništa. Izgradnjom objekata doći će do uklanjanja riparijske vegetacije koja ribama predstavlja povoljno stanište za mrijest, zaklon i hranjenje. Utvrđivanjem objekata u koritu rijeka gabionima i betonom te izgradnjom obaloutvrda, obična lisanka izgubit će dio staništa budući da joj je potreban supstrat za ukopavanje. Ovi utjecaji će biti lokalnog karaktera te s obzirom na veličinu područja* ***ekološke mreže****, procijenjeno je da neće biti značajni. Uklanjanjem riparijske vegetacije uz Kupu vodomar će izgubiti dio staništa koja koristi kao hranilište. Do gubitka staništa za gniježđenje može doći na kratkim dionicama gdje će se izgraditi obaloutvrde. Provođenjem mjera ublažavanja (korištenje mobilnih zaštitnih zidova koji ne zahtijevaju utvrđivanje obale), procijenjeno je da će se negativan utjecaj koji nije značajan (-1) dodatno ublažiti. Radovima na izgradnji/rekonstrukciji objekata na području HR1000001 Pokupski bazen vrste vezane za otvorena mozaična staništa izgubit će dio staništa (kosac, Crex crex; eja močvarica, Circus aeruginosus; eja livadarka, Circus pygargus itd.). Ovaj utjecaj može biti značajan za gnijezdeće populacije zbog stradavanja mladih ptića ili potpunog izostanka gniježđenja, stoga je radove potrebno izvoditi izvan sezone gniježđenja. Preletničke populacije će izgubiti dio hranilišta i odmorišta. Obzirom da se na području Pokupskog bazena nalaze velike površine mozaičkih staništa poljoprivrednih površina, održavanih i zapuštenih travnjaka, različitih sukcesijskih stadija drvenaste vegetacije, većih i manjih šumskih površina, procijenjeno je da negativan utjecaj neće biti značajan, odnosno da će jedinke moći bez većih problema pronaći jednako kvalitetna zamjenska staništa. Uklanjanjem šikara i šume uz rijeku doći će i do gubitka staništa dabra i vidre. Utjecaj će biti lokalan, s obzirom da su nasipi najvećim dijelom položeni neposredno iza pojasa vegetacije uz obalu, odnosno nalaze se na poljoprivrednim površinama, travnjacima i sl. Provođenjem mjere ublažavanja odmicanja nasipa izvan pojasa obalne vegetacije te projektiranja objekata odgovarajućih nagiba, procjenjuje se da utjecaj neće biti značajan. Izgradnja zahvata najveću prijetnju predstavlja ciljnim staništnim tipovima 91E0 Aluvijalne šume i 91F0 Poplavne miješane šume. Utjecaj gubitka ovih staništa može biti značajan, stoga je potrebno provoditi mjeru ublažavanja koja se odnosi na izmicanje nasipa izvan površina ovih staništnih tipova. To se prvenstveno odnosi na izmicanje nasipa kod šume Prešnjak, gdje može doći do značajnog gubitka staništnog tipa 91F0.* ***Šumske*** *sastojine na području dosega utjecaja predloženoga sustava zaštite od poplava administrativno se nalaze na području Uprave šuma Podružnica Karlovac. Na ovome području prevladavaju u velikoj mjeri šumski ekosustavi poplavnih vrsta drveća čija površina zauzima preko 80% ukupne površine gospodarskih jedinica u užem području obuhvata zahvata. Ove su sastojine ovisne o dinamici oborinske, poplavne i podzemne vode, a osim hrasta lužnjaka koji dominira u omjeru smjese javljaju se još i poljski jasen, crna joha, vrbe i topole. Manjim dijelom se na mikrouzvisinama (gredama) na području retencije Kupčina javljaju šumske sastojine hrasta lužnjaka i običnoga graba koji se u pravilu nalaze izvan dosega dugotrajnih poplava. Najznačajniji utjecaj tijekom izgradnje predloženoga zahvata je izdvajanje šumskih sastojina iz gospodarskog područja uslijed trajne prenamjene površina na mjestima izgradnje novih objekata. Područje šuma i šumskog zemljišta šumarija Karlovac, Draganić, Pisarovina i Ozalj, koje će se u okviru MP3, MP4, MP5, MP6 i MP8 prenamijeniti nalazi se na području državnih i privatnih šuma u površini od 8,38 ha. Većim dijelom postupak prenamjene šuma i šumskog zemljišta nalazi se na površini državnih šuma te*

© Elektroprojekt d.d. pridržava sva neprenesena prava

iznosi 5,30 ha, a manjim dijelom na površini privatnih šuma i iznosi 3,08 ha. Područje šumarije Karlovac bit će najvećim dijelom prenamijenjeno na površini od 6,15 ha od toga površinom od 5 ha državne šume, a 1,15 ha u privatnom je vlasništvu. Šume i šumsko zemljište na području šumarije Draganić bit će prenamijenjeno na površini od 1,38 ha, od toga 1,08 ha je u privatnom vlasništvu dok površinom od 0,30 ha gospodare državne šume. Najmanjim dijelom prenamjena će obuhvatiti područje šumarije Ozalj na površini od 0,12 ha te područje šumarije Pisarovina na površini od 0,74 ha, kojima gospodare privatne šume. U odnosu na ukupne šumske površine na cijelom području obuhvaćenom ovim zahvatom, ovaj se utjecaj procjenjuje kao negativan, ali ne značajan. Također je moguće oštećivanje stabala u šumskim sastojinama koje se nalaze uz samu granicu gradilišta predviđenih objekata. Do oštećivanja stabala može doći ukoliko se građevinska mehanizacija ne bude kretala po predviđenim zonama gradilišta. Uz primjenu propisanih mjera i ovaj je utjecaj ocijenjen kao negativan, ali ne značajan. Planirani zahvati provodit će se na području šuma koja su uzgojna područja krupne ***divljači****. Na području Karlovačke županije ustanovljena su 54 zajednička županijska otvorena lovišta koja su u zakupu lovačkih društava, fizičkih i pravnih osoba, kako s područja Karlovačke županije, tako i iz najbližeg okruženja. Također su ustanovljena i 22 državna lovišta, koja su u zakupu ili koncesiji fizičkih i pravnih osoba. Dijelovi zahvata u građevinskim područjima naselja ili drugim manje naseljenim područjima neće imati značajan utjecaj na lovstvo budući da divljač u većoj mjeri izbjegava naseljena područja. Na ostalim lokacijama zahvata naročito šumskim područjima, tijekom izgradnje doći će do uznemiravanja i povlačenja divljači s lokacija zahvata. Navedeno će biti uzrokovano prisutnošću ljudi, strojeva i bukom koja će nastajati prilikom radova. Navedeni utjecaj bit će lokaliziran i privremen stoga se ne smatra značajnim. Nakon završetka radova, može se očekivati povratak lovne divljači. Negativan utjecaj na* ***kulturnu baštinu*** *mogao bi se dogoditi tijekom građevinskih radova. Negativni utjecaj na kulturnu baštinu moguć je u zoni Kompleksa Križanić Turnja pri gradnji završetka desnoobalnog nasipa u zoni uređenog prostora Muzeja Domovinskog rata. Također, s obzirom da je tijekom povijesti područje uz riječne tokove bilo intenzivno naseljeno, najosjetljiviju kategoriju kulturnih dobara predstavljaju potencijalni novi i neistraženi podzemni i podvodni arheološki lokaliteti na koje se može naići tijekom izvođenja radova. Tijekom svih pripremnih i zemljanih radova (nasipi, ustave, prokop Korana Kupa) potrebno je osigurati stalan, odnosno povremeni arheološki nadzor, a ukoliko se prilikom izvođenja zahvata na kopnu ili u koritu rijeke naiđe na arheološko nalazište ili nalaze potrebno je bez odgađanja obavijestiti nadležni konzervatorski odjel. Utjecaj zahvata na* ***krajobraz*** *u fazi izvedbe manifestira se kroz zahvate uklanjanja postojeće vegetacije, izvođenja kopova i ravnanja terena, izgradnje pristupnih puteva za transport materijala i opreme, te izgradnje nasipa. Prisutnost radnih strojeva, kao i promjena karaktera prostora negativno utječu na širu krajobraznu sliku područja. Završetkom izgradnje prestaje dio negativnih utjecaja na pojedine sastavnice okoliša te narušavanja krajobrazne slike zbog prisutnosti strojeva. Trajne promjene ostaju u vidu promjene karaktera i namjene prostora što se direktno odražava na fizičke promjene krajobrazne slike područja kroz vizualnu i estetsku percepciju zahvata. Navedeni negativni utjecaji koji će se pojaviti za vrijeme pripreme i izgradnje zahvata će se elaboratom krajobraznog uređenja svesti na prihvatljivu razinu. S obzirom da će se za vrijeme izvođenja građevinskih radova po lokalnim cestama kretati povećan broj građevinske mehanizacije, na pojedinim dionicama bit će otežano odvijanje prometa. Moguće je i prosipanje zemljanog materijala prometnicama što bi u slučaju kiše moglo uzrokovati skliske kolnike. Ovaj utjecaj na* ***stanovništvo*** *se ocjenjuje kao umjeren negativan utjecaj, privremenog karaktera. Međutim, uz propisane mjere zaštite, procjenjuje se kako ovi utjecaji na lokalno stanovništvo neće biti značajni. Prilikom izvođenja radova na nasipima sustava zaštite od poplava Pokuplja provodit će se isključivo*

© Elektroprojekt d.d. pridržava sva neprenesena prava

*zemljani radovi pri čemu je razina emisije CO_2 zanemariva. Rad građevinskih strojeva, vozila i opreme tijekom izgradnje uzrokovat će određene emisije **stakleničkih plinova**, međutim ne očekuje se da će te emisije biti značajne, a samim time ne očekuje se ni značajni utjecaj na **klimatske promjene**. Do emisija stakleničkih plinova doći će samo u fazi izgradnje pri korištenju mehanizacije koja za pogon koristi fosilna goriva. S obzirom da će se za vrijeme izvođenja građevinskih radova po lokalnim cestama kretati povećan broj građevinske mehanizacije, na pojedinim dionicama bit će otežano odvijanje **prometa**. Moguće je i prosipanje zemljanog materijala prometnicama što bi u slučaju kiše moglo uzrokovati skliske kolnike. S obzirom na navedeno, tijekom izgradnje zahvata se očekuje slab negativan utjecaj na promet koji će biti privremenog karaktera. Tijekom izgradnje zahvata moguće je povećanje razine **buke** uzrokovane radom građevinskih strojeva i vozila. Povećana razina buke bit će lokalnog i privremenog karaktera, budući da će biti ograničena na područje gradilišta i to isključivo tijekom radnog vremena i u periodu izgradnje zahvata. Najviše dopuštene razine buke koja se javlja kao posljedica rada gradilišta određene propisom o najvišim dopuštenim razinama buke u sredini u kojoj ljudi rade i borave, prema kojem tijekom dnevnog razdoblja dopuštena ekvivalentna razina buke iznosi 65 dB(A), a u razdoblju od 8.00 do 18.00 sati dopušta se prekoračenje ekvivalentne razine buke za dodatnih 5 dB(A). Dio zahvata nalazi se u neposrednoj blizini stambenih objekata. Izgradnja predmetnog zahvata se planira uz pridržavanje discipline u pogledu vremena i načina izvođenja radova, stoga se procjenjuje da se neće prekoračiti dozvoljene razine buke. Utjecaji buke koji nastaju tijekom izgradnje predmetnog zahvata, lokalnog su i privremenog karaktera te vremenski ograničeni pa kao takvi ne predstavljaju značajan utjecaj. Tijekom izgradnje predmetnog zahvata nastajat će razne vrste i količine **otpada**, zbog čega može doći do negativnih utjecaja na okoliš ukoliko se s otpadom ne postupa na odgovarajući način. Međutim, s obzirom na propisane mjere postupanja s otpadom, procijenjeno je da utjecaj od nastanka otpada neće biti značajan jer će se otpad skupljati odvojeno prema vrstama, privremeno skladištiti u odgovarajućim uvjetima te predavati ovlaštenim osobama. Vjerojatnost nastanka **nekontroliranih događaja** u najvećoj mjeri ovisi o provođenju predviđenih mjera zaštite okoliša i zaštite na radu, osposobljenosti djelatnika i stupnju organizacije gradilišta. Tijekom građenja izvoditelj radova dužan je pridržavati se svih uvjeta zaštite na radu, kao i zaštite okoliša, te je opasnost od nastanka nekontroliranih događaja minimalna.*

Utjecaji tijekom korištenja

*Posredan utjecaj na **tlo** i zemljište odnosi se na promjene u režimu voda i to na smanjenje plavljenja područja izvan područja zahvata. Izgradnjom planiranog nasipa smanjit će se rizik od poplava što će omogućiti stabilniju poljoprivrednu proizvodnju. Zbog izostanka plavljenja bit će smanjen utjecaj onečišćenja površina izvan zahvata tvarima koje se često nalaze u poplavnim vodama. Prema navedenom, utjecaj na tlo i poljoprivredno zemljište će biti pozitivan. Osim toga, izgradnjom obaloutvrda zaustavit će se erozija obale koja ugrožava prometnice i poljoprivredne površine uz rijeku. U području zadržavanja voda pri retenciji Kupčina utjecaj na tlo može biti negativan u slučaju prelijevanja onečišćenim poplavnim vodama. Nakon otjecanja poplavnih voda, na tlo se deponira biorazgradivi materijal (naslage grančica, lišće itd.), fini riječni sedimenti-pijesak, kao i razni otpad i onečišćujuće tvari koje pronose poplavne vode. Utjecaj će ovisiti o ekološkom i kemijskom stanju voda Kupe uzvodno od retencije. S obzirom na očekivane niske učestalosti zadržavanja poplave (100 ili 1.000 godišnja velika voda) u retenciji, ne očekuje se značajan utjecaj. Za vrijeme korištenja zahvata ne očekuju se negativni utjecaji planiranog zahvata na kakvoću podzemnih i površinskih **voda**. Utjecaj na podzemne vode lokaliziran je na usko područje uz nasip u trajanju poplave, te se stoga ne očekuju značajne promjene nivoa*

© Elektroprojekt d.d. pridržava sva neprenesena prava

podzemnih voda. Tijekom korištenja zahvata neće biti utjecaja na kakvoću vode. Izgradnjom predmetnog zahvata vodni režim ostaje nepromijenjen i zadržava se postojeća linija obale te će vodne razine koje se nalaze unutar osnovnog korita ostati identične razinama postojećeg stanja. Vezano uz fizikalno-kemijske te biološke elemente kakvoće, ne očekuju se negativni utjecaji, osim na vodnom tijelu CSRN0513_001, koje se predviđa kao dio kanalske mreže zaobalne odvodnje (MP7) te se u sklopu radova predviđa uklanjanje dijela obalne vegetacije što može negativno utjecati na oba elementa kakvoće. Predviđeni zahvat mogao bi imati i pozitivne učinke na kakvoću vode. Prokopom Korana-Kupa, u rijeku Kupu bi se ispuštao višak vode iz rijeke Korane, koja je vrlo dobre kakvoće, što bi moglo povoljno utjecati na kakvoću vode rijeke Kupe nizvodno od Karlovca. Također, u retenciji Kupčina predviđa se duže zadržavanje većih količina vode te će se na taj način potencirati njezina funkcija prirodnog pročistača vode. Na području dosega utjecaja tijekom korištenja predloženoga sustava zaštite od poplava nalaze se dva ***zaštićena područja*** *unutar granica retencije Kupčina. Radi se o posebnim ornitološkim rezervatima Jastrebarski lugovi i Crna Mlaka. Tijekom korištenja izgrađenoga zahvata najveći utjecaj na bioraznolikost i zaštićena područja predstavljat će preraspodjela plavljenih površina. Kao posljedica funkcioniranja izgrađenoga sustava, doći će do smanjenja plavljenih površina u antropogeniziranim područjima obuhvata zahvata (naseljena područja, poljoprivredno zemljište) dok će se povećati plavljena površina na prostoru retencije Kupčina. Ova razlika plavljenja najizraženija je u poplavnim događajima najveće vjerojatnosti pojave (2 i 25 godišnji), dok je puno manje izražena u poplavnim događajima male i najmanje vjerojatnosti pojave (100 i 1000 godišnji). Budući se redukcija poplavnih površina događa uglavnom na antropogeniziranim dijelovima površine obuhvata zahvata, procijenjeno je da taj utjecaj neće biti značajno negativan na faunu, floru ili zaštićene dijelove prirode. Na području retencije Kupčina procijenjeno je da će povećanje poplavne površine u najučestalijim povratnim periodima pozitivno utjecati na šumske ekosustave koji se tom promjenom površine najvećim dijelom i zahvaćaju. Poplavni se režim zahvatom vraća u stanje blisko prirodnom stanju koje je na prostoru retencije Kupčina vladalo prije izgradnje velikih infrastrukturnih projekata 1960.-ih godina. Pozitivan utjecaj na šumske ekosustave, posljedično će pozitivno utjecati i na sve sastavnice flore i faune tog prostora, kao i na zaštićene prirodne vrijednosti. Promjena režima plavljenja neće utjecati na posebni ornitološki rezervat Crna Mlaka jer se u okviru predloženoga sustava planira nadvišenje nasipa oko ribnjaka Crna Mlaka čime će se režim plavljenja zadržati u sadašnjim okvirima. U fazi korištenja, glavni utjecaj se odnosi na promjenu režima plavljenja analiziranog područja. Doći će do prostornih promjena područja koja se u sadašnjem stanju plave, a nakon izgradnje sustava neće i obrnuto. Analize su pokazale da do utjecaja neće dovesti promjene režima plavljenja na šumskim staništima te močvarnim staništima i ribnjacima, odnosno* ***ekološke mreže****. Kod otvorenih staništa, nešto izraženiji utjecaj je kod C.2.3.2. Mezofilne livade Srednje Europe, gdje će doći do smanjenja plavljenja površina od 12,73% do 13,80%, no kako većina ovog staništa (oko 77%) vlagu prima putem oborina ili podzemnom vodom, ne očekuju se promjene stanišnih uvjeta. Od šumskih staništa, promjenom režima plavljenja negativni utjecaj, ali ne značajan može se očekivati na stanišni tip 9160 Subatlantske i srednjoeuropske hrastove i hrastovo- grabove šume Carpinion betuli na području HR2001335 Jastrebarski lugovi. Do ovog utjecaja može doći ukoliko se unutar ovih sastojina nalaze tereni koji su nešto niži u odnosu na okolni teren, pa bi se u njima zadržala poplavna voda koja se ne bi mogla u potpunosti povući nakon prolaska poplavnog vala. Ovakvo dugotrajno zadržavanje poplavne vode u sastojinama koje u sadašnjem stanju nisu plavljene može dovesti do zamočvarenja i potencijalno negativnih utjecaja prilikom obnove ovih sastojina na ponik i pomladak hrasta lužnjaka. U nastavku su navedene duljine/površine staništa ciljnih vrsta odnosno ciljnih staništa, koje će biti potpuno ili djelomično*

© Elektroprojekt d.d. pridržava sva neprenesena prava

degradirane izgradnjom zahvata. Radi se o površinama nakon provedbe svih mjera ublažavanja negativnih utjecaja. Vodomar će izgradnjom uljevnog objekta prokopa Korana - Kupa izgubiti 230 m obale Kupe koja mu služi kao hranilište (MP3). Ciljne vrste ptica gnjezdarica koje su vezane za mozaik staništa (poljoprivredne površine, travnjaci) izgubit će 48,62 ha staništa čišćenjem kanala i vodotoka (MP7). Bitno je napomenuti da će stvarna promjena staništa biti na značajno manjoj površini, te da promjena stanišnih uvjeta neće biti apsolutna. Drugim riječima, MP7 obuhvaća linijske zahvate uređenja postojećih kanala i vodotoka, velike ukupne duljine no malog područja djelovanja. Isto vrijedi i za izgradnju istočnog retencijskog nasipa (MP8), gdje će doći do trajnih promjena na 26,97 ha površine. Ptice preletnice koje su vezane za ovakav tip mozaičnih staništa, također će biti pod utjecajem, no kako one za ova staništa nisu vezane zbog gniježđenja, utjecaj je time blaži. Izgradnjom istočnog retencijskog nasipa kosac (Crex crex) će izgubiti 5,27 ha staništa kod Donje Kupčine, što iznosi 0,37% do 0,55% površine staništa kosca na području POP Pokupski bazen. Ciljne vrste riba područja POVS Kupa će izgubiti oko 440 m vegetacije na samoj obali rijeke, te još oko 450 m na području POVS Korana nizvodno od Slunja, odnosno u toj duljini će doći do degradacije stanišnih uvjeta. Dabar i vidra izgubit će oko 230 m (uljevni objekt prokopa Korana-Kupa) te oko 0,5 ha (pregrada Brodarci i obaloutvrda) riparijske vegetacije na području POVS Kupa, dok će vidra izgubiti još 450 m riparijske vegetacije na području POVS Korana nizvodno od Slunja. Obična lisanka će trajno izgubiti oko 110 m obale rijeke Kupe (izgradnja obaloutvrde i crpne stanice), oko 0,66 ha u koritu rijeke (pregrada Brodarci), te oko 450 m duljine rijeke Korane (izgradnja ustava). Površina ciljnog stanišnog tipa 91E0 aluvijalne šume smanjit će se za 0,16 ha (pregrada Brodarci i crpna stanica). Što se tiče kumulativnih utjecaja s postojećim i planiranim zahvatima, na sve tri analizirane rijeke (Kupa, Korana i Mrežnica) postoji realan rizik od pojave značajnih kumulativnih utjecaja, ukoliko će se realizirati svi planirani zahvati. Na Korani je planiran najveći broj hidroelektrana, dok na Kupi nije planirana niti jedna, no planiran je veći broj obaloutvrda (8.744,9 m). Iako postoje adekvatne mjere ublažavanja i tehnička rješenja kojima se mogu značajno ublažiti negativni utjecaji hidroelektrana (migracijske prepreke, promjena vodnog režima, utjecaj na pronos nanosa), realno je za očekivati da će doći do značajnih promjena u populacijama ciljnih vrsta (prvenstveno riba), ukoliko se izgrade sve planirane hidroelektrane. Izgradnja obaloutvrda, osim utjecaja na ribe, može negativno utjecati i na ostale ciljne vrste vezane za vodu (dabar, vidra, obična lisanka), kao i na ciljno stanište 91E0 Aluvijalne šume zbog gubitka staništa. Kako bi se negativan utjecaj ublažio, gdje god je to moguće, obaloutvrde je potrebno projektirati uz primjenu bioinženjerskih metoda, kojima se oponašaju prirodni uvjeti i koriste prirodni materijali. Tijekom korištenja zahvata do utjecaja na ***šumske*** *ekosustave doći će na području retencije Kupčina. Do utjecaja će doći zbog značajnog povećanja površina retencije koje se u izgrađenom stanju plave u odnosu na sadašnje stanje i to u najučestalijim povratnim periodima. Zbog navedene promjene doći će do generalnog pozitivnog utjecaja na poplavne šumske ekosustave na području retencije Kupčina, a dijelom negativni utjecaji očekuju se na manjim površinama, lokalno. Pozitivnim se utjecajem smatra povratak režima plavljenja u uvjete koji su na području retencije vladali prije izgradnje velikih infrastrukturnih objekata 60-tih godina prošlog stoljeća. Zbog navedene izgradnje smanjena je plavljena površina retencije, te trajanje poplave i dubina poplavne vode. Izgradnjom zahvata doseg poplavne vode, odnosno plavljena površina retencije dovodi se u približno isto stanje čime se za poplavne šumske ekosustave uspostavljaju povoljniji uvjeti. Prvenstveno se to odnosi na infiltraciju vode u akvifere podzemnih voda čime se povećava otpornost navedenih ekosustava na eventualne sušne događaje koji su mogući zbog klimatskih promjena. Do lokalnih, potencijalno negativnih utjecaja može doći u mikrodepresijama površina koje se u sadašnjem stanju ne plave, a u stanju izgrađenog sustava će se ponovo početi plaviti. Ukoliko na takvim*

© Elektroprojekt d.d. pridržava sva neprenesena prava

površinama dođe do prekomjerne stagnacije poplavne vode zbog nemogućnosti njenoga odvođenja iz mikrodepresija, doći će do negativnog utjecaja na onim površinama na kojima će se u trenutku stagnacije poplavne vode tijekom vegetacijskog razdoblja nalaziti mlade sastojine u stadiju ponika i pomlatka. Ovaj je negativni utjecaj ocijenjen kao prihvatljiv, uz uvjet provođenja predloženoga programa praćenja stanja šumskih ekosustava i mjera koje iz navedenog programa proizlaze. Nakon izgradnje obrambenih građevina od poplava, prestat će većina nepovoljnih utjecaja koji su uzrokovali privremeno napuštanje lokacije zahvata što će dovesti do postepenog vraćanja ***divljači*** *u zahvaćena područja. Utjecaj na* ***kulturnu baštinu*** *koja se nalazi iza nasipa bit će pozitivan, budući da će kulturna baština biti zaštićena od štetnih učinaka poplavnih voda. Nasipi i zidovi neće značajnije promijeniti strukturne značajke* ***krajobraza*** *s obzirom da predmetni zahvat prati tok rijeke Kupe. Utjecaj zahvata očitovat će se uglavnom u manjoj promjeni vizualnih značajki prostora. Projektom je predviđena izgradnja zida uz objekte naselja. Utjecaj je značajan, no lokalnog karaktera s obzirom da novonastala struktura neće biti vizualno izložena sa šireg obuhvata zahvata. Neke dionice nasipa nisu zaklonjene postojećim naseljima te se utjecaj na vizualnu izloženost odnosi na šire područje obuhvata zahvata. S obzirom da je riječ o nasipu koji će se zatravniti te bojom i teksturom uklopiti u krajobraz, a njegova projektirana visina je maksimalnih 1,5-1,8 m, ovaj utjecaj nije procijenjen kao značajan. Osim za niskog vodostaja, obaloutvrda neće biti vidljiva s obzirom da će se nalaziti ispod nivoa srednjeg vodostaja. Uz zatravljivane površine autohtonim travnim vrstama i poštivanjem mjera zaštite ne očekuje se negativan utjecaj na krajobraz. Realizacija zahvata imat će pozitivan utjecaj na* ***stanovništvo*** *i gospodarstvo koje će se ogledati u povećanoj sigurnosti branjenog područja od poplava. Izgradnja protupoplavnih nasipa pozitivno će utjecati na sigurnost ljudi i njihovu imovinu, te na infrastrukturu, ujedno se smanjuje mogućnost širenja nametnika i bolesti. Erozijski procesi koji se odvijaju na obalama Kupe s vremenom bi ugrozili stabilnost postojeće prometnice. S obzirom da je projektom predviđena sanacija erodirane obale i zaustavljanje erozijskih procesa, utjecaj na prometnice i sigurnost prometa, ocjenjuje se pozitivnim. Zbog smanjenja zone poplava šteta zbog oštećenja prometne infrastrukture će se smanjiti na područjima koja se štite novim nasipima. Korištenje nasipa i ostalih objekata kao što je retencija Kupčina, kanala za odvodnju zaobalnih voda i prokopa na lokaciji zahvata ne iziskuju značajnu potrošnju energije koja svakako neće biti značajno veća od sadašnje potrošnje energije u istu svrhu (zaštita od poplava). Stoga se može zaključiti kako se emisija* ***stakleničkih plinova*** *tijekom korištenja izgrađenih objekata predloženoga zahvata neće promijeniti, pa tako ne može doći niti do značajnijeg utjecaja na atmosferu ili klimatske promjene. Na temelju izračunatih faktora rizika od* ***klimatskih promjena*** *koji iznosi 8 (umjeren rizik), procijenjeno je da nema potrebe za primjenom dodatnih mjera smanjenja utjecaja kao niti provedbe daljnje analize varijanti i implementacije dodatnih mjera prilagodbe. Projicirane buduće promjene ekstremnih količina oborina te poplavnih događaja koje predstavljaju prijetnju zahvatu, ujedno su i razlog izgradnje cijelog sustava zaštite od poplava. Tijekom korištenja predmetnog zahvata ne očekuje se povećanje postojećeg intenziteta* ***buke.*** *Nakon realizacije zahvata neće dolaziti do nastanka* ***otpada****, osim prilikom sanacije ili zamjene oštećenih elemenata sustava obrane od poplava. U tom slučaju, otpad će se skupljati odvojeno prema vrstama, privremeno skladištiti u odgovarajućim uvjetima i predavati ovlaštenim osobama, te se procjenjuje da će utjecaj biti prihvatljiv. Sagledavajući sve elemente tehnologije rada, do* ***nekontroliranog događaja*** *tijekom korištenja zahvata može doći uslijed:*

- *prosipanja ili izlijevanja tekućih otpadnih tvari u tlo i vode,*
- *požara na otvorenim površinama,*
- *nesreća uzrokovanih višom silom, kao što su ekstremno nepovoljni vremenski uvjeti, nesreće uzrokovane tehničkim kvarom ili ljudskom greškom.*

© Elektroprojekt d.d. pridržava sva neprenesena prava

Procjenjuje se da je tijekom korištenja, uz kontrole koje će se provoditi, te ostale postupke, vjerojatnost negativnih utjecaja na okoliš zbog nekontroliranog događaja, svedena na najmanju moguću mjeru.

Kod **određivanja mjera (A),** što ih nositelj zahvata mora poduzimati, Ministarstvo se pridržavalo i načela predostrožnosti navedenih u članku 10. Zakona, koji nalaže da se razmotre i primjene mjere koje doprinose smanjivanju onečišćenja okoliša utvrđene propisima i odgovarajućim aktom.

- **Opća mjera** propisana je u skladu sa člankom 69. stavkom 2. točkom 8. i člankom 89. Zakona o gradnji („Narodne novine", broj 153/13, 20/17 i 39/19) te člankom 40. stavkom 2. i člankom 89.a Zakona o zaštiti okoliša („Narodne novine", broj 80/13, 153/13, 78/15, 12/18 i 118/18).
- **Mjere zaštite zraka** propisane su u skladu s člankom 9. Zakona o zaštiti zraka („Narodne novine", broj 130/11, 47/14, 61/17 i 118/18).
- **Mjere zaštite krajobraza** propisane su u skladu sa člankom 69. Zakona o gradnji te člancima 7. i 11. Zakona o zaštiti prirode.
- **Mjere zaštite u slučaju nekontroliranog događaja** propisane su u skladu sa Zakonom o vodama te Državnim planom mjera za slučaj izvanrednih i iznenadnih onečišćenja voda („Narodne novine", broj 05/11).
- **Mjere zaštite voda** temelje se na Zakonu o vodama („Narodne novine", broj 153/09, 130/11, 56/13, 14/14 i 46/18), Državnom planu mjera za slučaj izvanrednih i iznenadnih onečišćenja voda („Narodne novine", broj 5/11) i Pravilniku o uvjetima za utvrđivanje zona sanitarne zaštite izvorišta („Narodne novine", broj 66/11 i 47/13).
- **Mjere zaštite tla** temelje se na Zakonu o zaštiti okoliša, Zakonu o održivom gospodarenju otpadom („Narodne novine", broj 94/13, 73/17 i 14/19), Zakonu o poljoprivrednom zemljištu („Narodne novine", broj 20/18 i 115/18), Pravilniku o zaštiti poljoprivrednog zemljišta od onečišćenja („Narodne novine", br. 9/14), Pravilniku o agrotehničkim mjerama („Narodne novine", br. 22/19) i Pravilniku o višestrukoj sukladnosti („Narodne novine", broj 32/15, 45/16, 26/18 i 84/18).
- **Mjere zaštite bioraznolikosti** temelje se na Zakonu o zaštiti prirode („Narodne novine", broj 80/13, 15/18, 14/19) i Pravilniku o popisu stanišnih tipova, karti staništa te ugroženim i rijetkim stanišnim tipovima („Narodne novine", broj 88/14).
- **Mjere zaštite šuma** temelje se na Zakonu o šumama („Narodne novine", broj 68/18 i 115/18).
- **Mjere zaštite divljači** temelje se na Zakonu o lovstvu („Narodne novine", broj 99/18 i 32/19).
- **Mjere zaštite kulturne baštine** temelje se na Zakonu o zaštiti i očuvanju kulturnih dobara („Narodne novine", broj 69/99, 151/03, 157/03, 87/09, 88/10, 61/11, 25/12, 136/12, 157/13, 152/14, 44/17 i 90/18) i Pravilniku o arheološkim istraživanjima („Narodne novine", broj 102/10).
- **Mjere zaštite prometa** temelje se na Zakonu o cestama („Narodne novine", broj 84/11, 18/13, 22/13, 54/13, 80/13, 148/13 i 92/14).
- **Mjera zaštite buke** temelje se na Zakonu o zaštiti od buke („Narodne novine", broj 30/09, 55/13, 153/13 i 41/16) i Pravilniku o najvišim dopuštenim razinama buke u sredini u kojoj ljudi rade i borave („Narodne novine", broj 145/04).
- **Mjera postupanja s otpadom** temelje se na Zakonu o održivom gospodarenju otpadom.

© Elektroprojekt d.d. pridržava sva neprenesena prava

- **Mjere ublažavanja negativnih utjecaja zahvata na ciljeve očuvanja i cjelovitost područja ekološke mreže** temelje se na Zakonu o zaštiti prirode, Uredbi o ekološkoj mreži („Narodne novine", broj 124/13 i 105/15), Pravilniku o popisu stanišnih tipova, karti staništa te ugroženim i rijetkim stanišnim tipovima („Narodne novine", broj 88/14) i Pravilniku o strogo zaštićenim vrstama („Narodne novine", broj 144/13 i 73/16).

Nositelja zahvata se člankom 142. stavkom 1. Zakona obvezuje na **praćenje stanja okoliša i ekološke mreže (B)** posredstvom stručnih i za to ovlaštenih osoba, koje provode mjerenja emisija i imisija, vode očevidnike, te dostavljaju podatke nadležnim tijelima, a obvezan je sukladno članku 142. stavku 6. istog Zakona osigurati i financijska sredstva za praćenje stanja okoliša.

- **Program praćenja voda** temelji se na Pravilniku o upravljanju i uređenju sustava za navodnjavanje („Narodne novine", broj 83/10 i 76/14).
- **Program praćenja šumskih ekosustava – retencija Kupčina** temelje se na Zakonu o šumama („Narodne novine", broj 68/18 i 115/18).
- **Program praćenja ekološke mreže** temelji se na Zakonu o zaštiti prirode, Uredbi o ekološkoj mreži, Pravilniku o popisu stanišnih tipova, karti staništa te ugroženim i rijetkim stanišnim tipovima i Pravilniku o strogo zaštićenim vrstama.

Sukladno članku 21. stavku 2. Uredbe, prije donošenja rješenja nacrt rješenja je stavljen na uvid javnosti na internetskim stranicama Ministarstva u trajanju od 8 dana s datumom objave 25. srpnja 2019. godine i na njega nisu dostavljene primjedbe.

Obveza nositelja zahvata pod točkom II. ovog Rješenja proizlazi iz odredbe članka 10. stavka 3. Zakona, kojim je utvrđeno da se radi izbjegavanja rizika i opasnosti po okoliš pri planiranju i izvođenju zahvata moraju primjenjivati utvrđene mjere zaštite okoliša i mjere ublažavanja negativnih utjecaja zahvata na ciljeve očuvanja i cjelovitost područja ekološke mreže te program praćenja stanja okoliša i ekološke mreže.

Točka III. izreke ovog rješenja utemeljenja je na odredbama članka 142. stavka 2. Zakona.

Točka IV. ovog rješenja sadrži pridržaj opoziva rješenja ako nositelja zahvata ne provodi propisane mjere zaštite i programa praćenja s obzirom na to da je za očuvanje sastavnica okoliša, kao i ciljnih vrsta i ciljnih stanišnih tipova područja ekološke mreže to nužno. Sukladno članku 98. Zakona o općem upravnom postupku, izrekom rješenja se odlučuje o upravnoj stvari te ona mora biti jasna i nedvosmislena, te kratka i određena. Kada je za provođenje rješenja bitan rok, ili se rješenjem određuje neki namet ili pridržaj opoziva te sve mora biti navedeno u izreci. Tako Ministarstvo pridržava pravo opoziva ovoga Rješenja i ako rezultati praćenja stanja pokažu negativne utjecaje zahvata na ciljne vrste i/ili njihova staništa te ciljne stanišne tipove područja ekološke mreže te središnje tijelo državne uprave nadležno za poslove zaštite prirode donese mišljenje o obvezi primjene dodatnih mjera ublažavanja i/ili potrebi nastavka programa praćenja, a nositelj zahvata ih ne izvršava.

Prema odredbi članka 85. stavka 5. Zakona nositelj zahvata podmiruje sve troškove u postupku procjene utjecaja zahvata na okoliš (točka V. ovog rješenja).

© Elektroprojekt d.d. pridržava sva neprenesena prava

Rok važenja ovog rješenja propisan je u skladu s člankom 92. stavkom 1. Zakona, dok je mogućnost produženja važenja ovog rješenja propisana u skladu s člankom 92. stavkom 4. Zakona (točka VI. ovog rješenja).

Obveza objave ovog rješenja na internetskim stranicama Ministarstva utvrđena je člankom 91. stavkom 2. Zakona (točka VII. ovog rješenja).

UPUTA O PRAVNOM LIJEKU:

Ovo rješenje je izvršno u upravnom postupku i protiv njega se ne može izjaviti žalba, ali se može pokrenuti upravni spor. Upravni spor pokreće se tužbom Upravnom sudu u Rijeci, Barčićeva 3, u roku 30 dana od dana dostave ovog rješenja. Tužba se predaje navedenom upravnom sudu neposredno u pisanom obliku, usmeno na zapisnik ili se šalje poštom odnosno dostavlja elektronički.

Upravna pristojba na zahtjev i ovo rješenje naplaćena je državnim biljezima sukladno Zakonu o upravnim pristojbama („Narodne novine", broj 115/16) i Tarifi br. 2.(1) Priloga I. Uredbe o Tarifi upravnih pristojbi („Narodne novine", broj 8/17, 37/17, 129/17 i 18/19).

MINISTAR

dr.sc. Tomislav Ćorić

REPUBLIKA HRVATSKA MINISTARSTVO ZAŠTITE OKOLIŠA I ENERGETIKE ZAGREB

DOSTAVITI:

1. HRVATSKE VODE, Ulica grada Vukovara 220, 10000 Zagreb (**R!, s povratnicom**)

NA ZNANJE:

1. Državni inspektorat, Inspekcija zaštite okoliša, Šubićeva 29, 10000 Zagreb

© Elektroprojekt d.d. pridržava sva neprenesena prava

PRILOG 1: Situacijski prikaz na ortofoto podlozi - postojeće i planirane građevine sustava za zaštitu od poplava karlovačkog područja – faza I

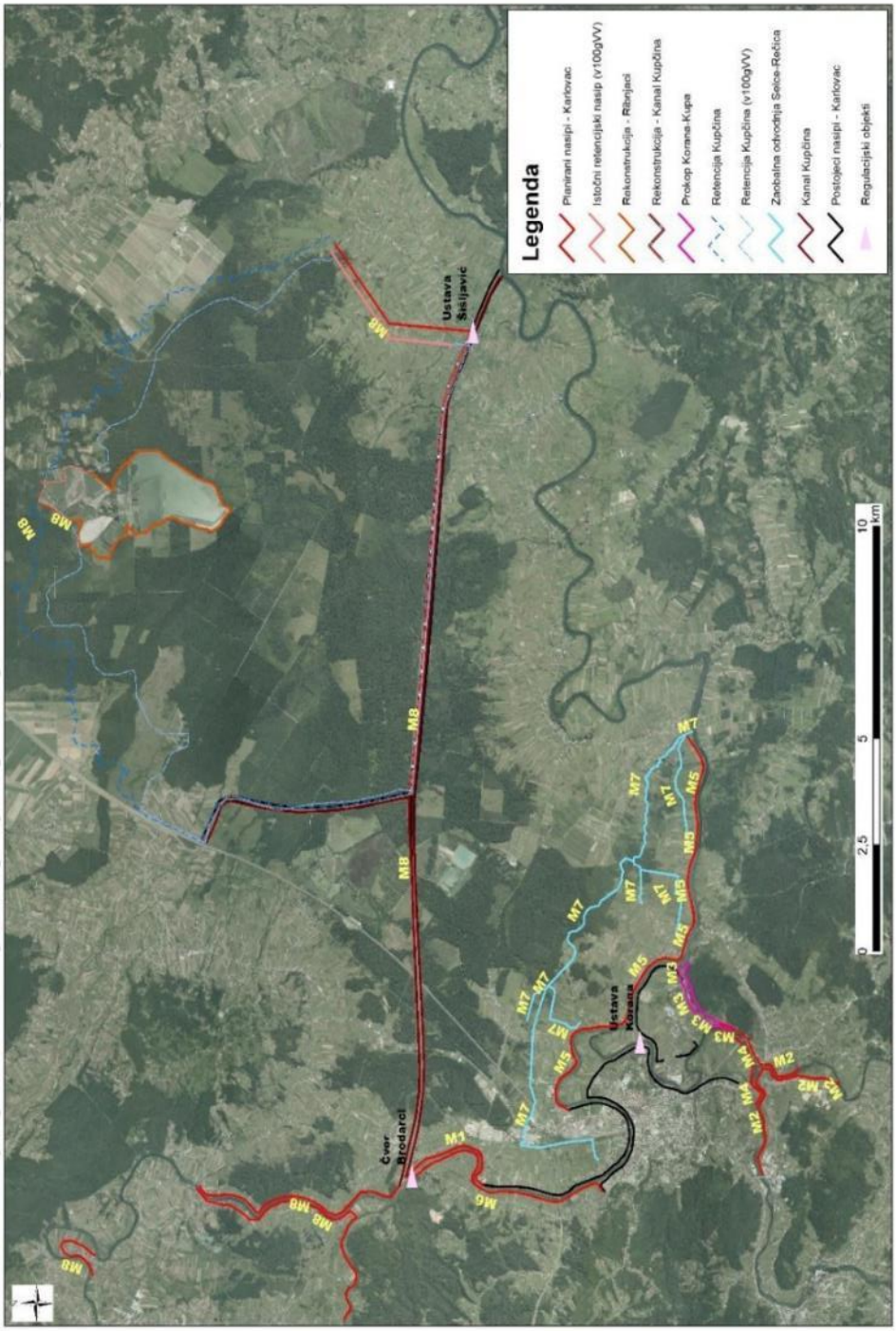

PRILOG 2: Situac. prikaz na ortofoto podlozi–prikaz šireg područ. sustava zašt. od poplava karlovačko-sisačkog područja–faza I i faza II

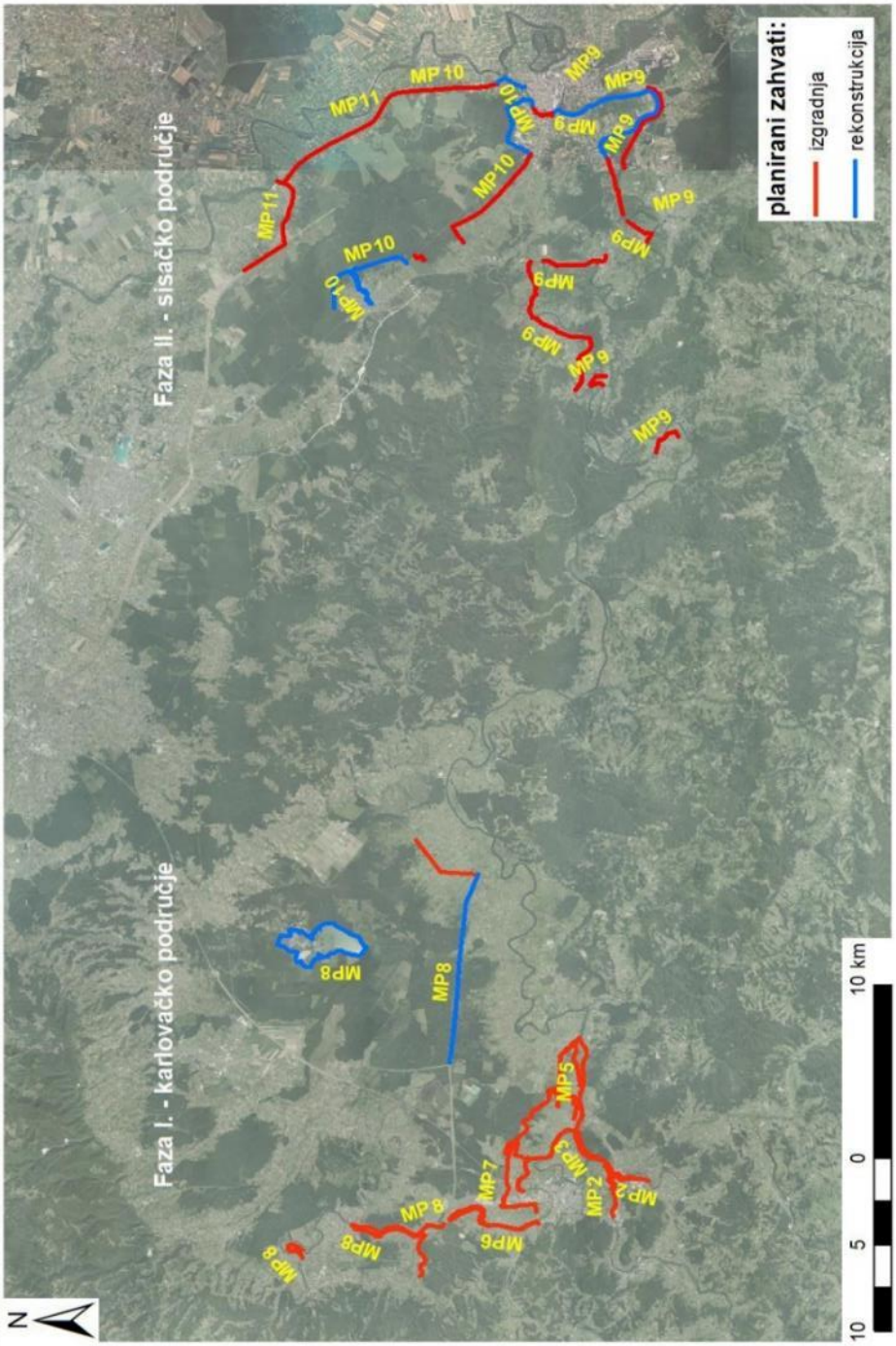

PRILOG 3: Tablični prikaz vremenskog ograničenja izvođenja radova radi izbjegavanja perioda razmnožavanja ciljnih vrsta

radovi	mjesec											
	I	II	III	IV	V	VI	VII	VIII	IX	X	XI	XII
MP3												
radovi na prokopu i objektima uz prokop												
radovi u Kupi i Korani				ribe								
MP4												
svi radovi												
MP6												
radovi u Kupi				ribe								
MP7												
pripremni radovi (uklanjanje vegetacije) na novim kanalima				ptice gnjezdarice								
radovi na postojećim kanalima				ptice gnjezdarice								
radovi u Kupi				ribe								
ostali radovi na novim kanalima nakon pripremnih radova												
MP8												
pripremni radovi (uklanjanje vegetacije) na kanalu Kupa-Kupa (izuzev početnih istočnih 2 km)				ptice gnjezdarice								
ostali radovi na kanalu Kupa-Kupa nakon pripremnih radova (izuzev početnih istočnih 2 km)												
pripremni radovi (uklanjanje vegetacije) na istočnom retencijskom nasipu (od točke u kojoj trasa nasipa sreće prema sjeveroistoku do kraja nasipa (prema sjeveroistoku)				ptice gnjezdarice								
ostali radovi na istočnom retencijskom nasipu nakon pripremnih radova (od točke u kojoj trasa nasipa sreće prema sjeveroistoku do kraja nasipa (prema sjeveroistoku)												
radovi u kanalu Kupa-Kupa (trasa duljine 2 km, od ustave Šišljavić prema zapadu)				kosac *Crex crex*								
radovi na istočnom retencijskom nasipu (duljina 2,1 km, od kanala Kupa-Kupa do točke u kojoj trasa nasipa skreće prema sjeveroistoku)				kosac *Crex crex*								
radovi na ustavi Šišljavić				kosac *Crex crex*								
radovi na regulaciji potoka Znanovit				kosac *Crex crex*								
radovi u Kupi				ribe								
radovi na lijevoj obali Kupe unutar šume Prešnjak				ptice gnjezdarice								
radovi uz ribnjake Crna Mlaka				ptice gnjezdarice								
radovi uz Kupu unutar POP Pokupski bazen na dionici Mahično-Zorkovac		vodomar *Alcedo atthis* (samo ako se zabilježi prisutnost)										

	nije dozvoljeno izvoditi radove
	dozvoljeno izvoditi radove

PRILOG 4: Tablični prikaz mjera zaštite okoliša i mjera zaštite ekološke mreže tijekom pripreme i građenja za mjere zaštite od poplava - funkcionalne cjeline (MP1 do MP8)

MJERE ZAŠTITE OD POPLAVA FUNKCIONALNE CJELINE (MP)	MJERE ZAŠTITE OKOLIŠA I EKOLOŠKE MREŽE TIJEKOM PRIPREME I GRAĐENJA (A)
MP1 Lijevoobalni nasip rijeke Kupe od željezničkog mosta do Brodaraca (III etapa)	S obzirom da je ova MP u fazi izgradnje te da su prethodno provedeni relevantni postupci za dobivanje svih potrebnih dozvola, nije potrebno propisivati mjere zaštite okoliša. Do sada su ishođeni sljedeći dokumenti: Lokacijska dozvola KLASA: UP/I-350-05/96-02/32, URBROJ: 531-02/2-96-05 od 15.10.1996.; Načelna dozvola KLASA: UP/I-361-03/97-01/62, URBROJ: 531-03/1-98-7 od 09.03.1998.; Izmjena načelne dozvole KLASA: UP/I-361-03/01-01/31, URBROJ: 531-09/1-1-01-4 od 28.03.2001.; Građevinska dozvola KLASA: UP/I-361-03/17-01/000249, URBROJ: 531-06-2-1-576-18-0013 od 06.07.2018.; Rješenje o prihvatljivosti za ekološku mrežu: 1.3.2017. (postupak prethodne ocjene prihvatljivosti, KLASA: UP/I 612-07/17-60/17, URBROJ: 517-07-1-1-2-17-4)
MP2 Nasipi uz lijevu i desnu obalu Korane i desnu obalu Mrežnice za zaštitu naselja Mala Švarča, Logorište i Turanj	S obzirom da je za ovu MP već proveden postupak ocjene o potrebi procjene zahvata na okoliš (KLASA: 351-03/17-04/33 URBROJ: 517-06-2-1-1-17-2, Zagreb, 28. veljače 2017.) nije potrebno propisivati dodatne mjere. Također su ishođeni sljedeći dokumenti: Lokacijska dozvola KLASA: UP/I-350-05/17-01/000016, URBROJ: 2133/1-07-02/02-17-0004, od 19.10.2017.; Rješenje o prihvatljivosti za ekološku mrežu: 21.4.2017. (postupak prethodne ocjene prihvatljivosti, KLASA: UP/I 612-07/17-60/60, URBROJ: 517-07-2-1-17-6)
MP3 Prokop Korana Kupa (desni nasip Korane, desni nasip Kupe i prokop Korana s rješenjem odvodnje na području Gornjeg Mekušja)	Mjere zaštite okoliša: od A.1.1. do A.1.3; od A.1.5. do A.1.30. Mjere ublažavanja negativnih utjecaja na ciljeve očuvanja i cjelovitost područja ekološke mreže: od A.1.17. do A.1.21.; od A.1.41. do A.1.49.

MJERE ZAŠTITE OD POPLAVA FUNKCIONALNE CJELINE (MP)	MJERE ZAŠTITE OKOLIŠA I EKOLOŠKE MREŽE TIJEKOM PRIPREME I GRAĐENJA (A)
MP4 Nasipi uz lijevu i desnu obalu Korane i lijevu obalu Mrežnice i regulacija potoka Sajevac vezani uz izgradnju državne ceste DC1 - splitski pravac - brza cesta kroz Karlovac	Mjere zaštite okoliša: A.1.1. do A.1.3.; od A.1.5. do A.1.30. Mjere ublažavanja negativnih utjecaja na ciljeve očuvanja i cjelovitost područja ekološke mreže: od A.1.31. do A.1.32.; od A.1.50. do A.1.54.
MP5 Regulacijske (obaloutvrde) i zaštitne (nasip, zid) vodne građevine s pripadajućim objektima odvodnje zaobalja na lijevoj obali Kupe od naselja Selce do Rečice	Za ovu MP proveden je postupak ocjene o potrebi procjene utjecaja na okoliš (Rješenje KLASA: UP/I 612-07/15-60/93, URBROJ: 517-07-1-1-2-15-4) te postupak glavne ocjene utjecaja zahvata na ekološku mrežu - nije potrebno propisivati mjere zaštite okoliša. Ishođeno je Pozitivno rješenje Glavne ocjene prihvatljivosti zahvata za ekološku mrežu (KLASA: UP/I 612-07/17- 0/16, URBROJ: 517-07-1-1-2-17-19, od 29. rujna 2017.)
MP6 Regulacijske (obaloutvrde) i zaštitne (nasip, zid) vodne građevine s pripadajućim objektima odvodnje zaobalja i crpnom stanicom na desnoj obali Kupe od Brodaraca do Karlovačke pivovare	Mjere zaštite okoliša: od A.1.1. do A.1.3.; od A.1.5. do A.1.30. Mjere ublažavanja negativnih utjecaja na ciljeve očuvanja i cjelovitost područja ekološke mreže: od A.1.38. do A.1.40.; od A.1.55. do A.1.64.
MP7 Objekti odvodnje (glavni odvodni kanal, sabirni kanali, ustava i crpna stanica) lijevog zaobalja rijeke Kupe od naselja Selce do Rečice	Mjere zaštite okoliša: A.1.1. do A.1.30 Mjere ublažavanja negativnih utjecaja na ciljeve očuvanja i cjelovitost područja ekološke mreže: A.1.33.; od A.1.65. do A.1.73.
MP8 Čvor Brodarci s pratećim objektima na kanalu Kupa - Kupa, Kupi, Dobri i retencija Kupčina (pregrada Brodarci na Kupi, nasipi uz lijevu i desnu obalu Kupe i lijevu obalu Dobre, ustava Šišljavić na kanalu Kupa - Kupa, istočni nasip retencije Kupčina s regulacijom vodotoka Znanovit i Brebernica, rekonstrukcija kanala Kupa- Kupa i rekonstrukcija nasipa za zaštitu ribnjaka Crna Mlaka)	Mjere zaštite okoliša: od A.1.1. do A.1.3; od A.1.5. do A.1.30. Mjere ublažavanja negativnih utjecaja na ciljeve očuvanja i cjelovitost područja ekološke mreže: od A.1.34. do A.1.40.; od A.1.74. do A.1.92.

PRILOG 5: Tablični prikaz mjera zaštite okoliša i mjera zaštite ekološke mreže tijekom korištenja i u slučaju nekontroliranog događaja za mjere zaštite od poplava - funkcionalne cjeline (MP1 do MP8)

MJERE ZAŠTITE OD POPLAVA FUNKCIONALNE CJELINE (MP)	**MJERE ZAŠTITE OKOLIŠA I EKOLOŠKE MREŽE TIJEKOM KORIŠTENJA I U SLUČAJU NEKONTROLIRANOG DOGAĐAJA (A)**
MP1 Lijevoobalni nasip rijeke Kupe od željezničkog mosta do Brodaraca (III etapa)	S obzirom da je ova MP u fazi izgradnje te da su prethodno provedeni relevantni postupci za dobivanje svih potrebnih dozvola, nije potrebno propisivati mjere zaštite okoliša. Do sada su ishođeni sljedeći dokumenti: Lokacijska dozvola KLASA: UP/I-350-05/96-02/32, URBROJ: 531-02/2-96-05 od 15.10.1996.; Načelna dozvola KLASA: UP/I-361-03/97-01/62, URBROJ: 531-03/1-98-7 od 09.03.1998.; Izmjena načelne dozvole KLASA: UP/I-361-03/01-01/31, URBROJ: 531-09/1-1-01-4 od 28.03.2001.; Građevinska dozvola KLASA: UP/I-361-03/17-01/000249, URBROJ: 531-06-2-1-576-18-0013 od 06.07.2018.; Rješenje o prihvatljivosti za ekološku mrežu: 1.3.2017. (postupak prethodne ocjene prihvatljivosti, KLASA: UP/I 612-07/17-60/17, URBROJ: 517-07-1-1-2-17-4))
MP2 Nasipi uz lijevu i desnu obalu Korane i desnu obalu Mrežnice za zaštitu naselja Mala Švarča, Logorište i Turanj	S obzirom da je za ovu MP već proveden postupak ocjene o potrebi procjene zahvata na okoliš (KLASA: 351-03/17-04/33 URBROJ: 517-06-2-1-1-17-2, Zagreb, 28. veljače 2017.) nije potrebno propisivati dodatne mjere. Također su ishođeni sljedeći dokumenti: Lokacijska dozvola KLASA: UP/I-350-05/17-01/000016, URBROJ: 2133/1-07-02/02-17-0004, od 19.10.2017.; Rješenje o prihvatljivosti za ekološku mrežu: 21.4.2017. (postupak prethodne ocjene prihvatljivosti, KLASA: UP/I 612-07/17-60/60, URBROJ: 517-07-2-1-17-6)
MP3 Prokop Korana Kupa (desni nasip Korane, desni nasip Kupe i prokop Korana s rješenjem odvodnje na području Gornjeg Mekušja)	Mjere zaštite okoliša: A.2.1.; od A.2.4. do A.2.7.

MJERE ZAŠTITE OD POPLAVA FUNKCIONALNE CJELINE (MP)	MJERE ZAŠTITE OKOLIŠA I EKOLOŠKE MREŽE TIJEKOM KORIŠTENJA I U SLUČAJU NEKONTROLIRANOG DOGAĐAJA (A)
MP4 Nasipi uz lijevu i desnu obalu Korane i lijevu obalu Mrežnice i regulacija potoka Sajevac vezani uz izgradnju državne ceste DC1 - splitski pravac - brza cesta kroz Karlovac	Mjere zaštite okoliša: A.2.1.; od A.2.4. do A.2.7.
MP5 Regulacijske (obaloutvrde) i zaštitne (nasip, zid) vodne građevine s pripadajućim objektima odvodnje zaobalja na lijevoj obali Kupe od naselja Selce do Rečice	Za ovu MP proveden je postupak ocjene o potrebi procjene utjecaja na okoliš (Rješenje KLASA: UP/I 612-07/15-60/93, URBROJ: 517-07-1-1-2-15-4) te postupak glavne ocjene utjecaja zahvata na ekološku mrežu - nije potrebno propisivati mjere zaštite okoliša. Ishođeno je Pozitivno rješenje Glavne ocjene prihvatljivosti zahvata za ekološku mrežu (KLASA: UP/I 612-07/17- 0/16, URBROJ: 517-07-1-1-2-17-19, od 29. rujna 2017.)
MP6 Regulacijske (obaloutvrde) i zaštitne (nasip, zid) vodne građevine s pripadajućim objektima odvodnje zaobalja i crpnom stanicom na desnoj obali Kupe od Brodaraca do Karlovačke pivovare	Mjere zaštite okoliša: A.2.1.; od A.2.4. do A.2.7.
MP7 Objekti odvodnje (glavni odvodni kanal, sabirni kanali, ustava i crpna stanica) lijevog zaobalja rijeke Kupe od naselja Selce do Rečice	Mjere zaštite okoliša: A.2.1.; od A.2.4. do A.2.7.
MP8 Čvor Brodarci s pratećim objektima na kanalu Kupa-Kupa, Kupi, Dobri i retencija Kupčina (pregrada Brodarci na Kupi, nasipi uz lijevu i desnu obalu Kupe i lijevu obalu Dobre, ustava Šišljavić na kanalu Kupa - Kupa, istočni nasip retencije Kupčina s regulacijom vodotoka Znanovit i Brebernica, rekonstrukcija kanala Kupa - Kupa i rekonstrukcija nasipa za zaštitu ribnjaka Crna Mlaka)	Mjere zaštite okoliša: od A.2.1. do A.2.7.

Investitor	:	HRVATSKE VODE Ulica grada Vukovara 220, 10000 Zagreb OIB 28921383001
Naručitelj	:	HRVATSKE VODE Ulica grada Vukovara 220, 10000 Zagreb OIB 28921383001
Građevina	:	PREGRADA BRODARCI S VODNIM GRAĐEVINAMA NA KANALU KUPA-KUPA, RIJEKAMA KUPI I DOBRI I RETENCIJI KUPČINI
Dio građevine	:	NASIPI ZA ZAŠTITU RIBNJAKA CRNA MLAKA (Etapa 2)
Lokacija građevine	:	Zagrebačka županija, Karlovačka županija, Grad Karlovac, Grad Jastrebarsko, k.o. Šišljavić, k.o. Cvetković, k.o. Zdenčina
Vrsta dokumentacije-struka	:	Glavni projekt – Projekt više struka
Projekt	:	NASIPI ZA ZAŠTITU RIBNJAKA CRNA MLAKA
Naziv projektne mape	:	ELABORAT USKLAĐENOSTI GLAVNOGA PROJEKTA S MJERAMA ZAŠTITE OKOLIŠA I UBLAŽAVANJA UTJECAJA NA EKOLOŠKU MREŽU

Prilog 003 : ELABORAT

SADRŽAJ **str.**

1......**UVOD** **3**
1.1..... ***Opis zahvata u prostoru*** ***3***
1.2..... ***Opis planiranog zahvata koji je predmet ovog elaborata (Etapa 2)*** ***5***
1.2.1 .....Općenito..... 5
1.2.2 .....Obrambeni nasipi 7
1.2.3 .....Kanal u retenciji..... 7
1.2.4 .....Silazno/uzlazne rampe 7
1.2.5 .....Hranilišta 8
1.2.6 .....AB objekti – ispust/upust/propust 8
1.2.7 .....Ustava..... 9
1.2.8 .....Gabioni sa zategama 9
2......**A. MJERE ZAŠTITE OKOLIŠA I EKOLOŠKE MREŽE** **11**
2.1..... ***A.1. Mjere zaštite okoliša tijekom pripreme i građenja*** ***11***
2.2..... ***A.2. Mjere zaštite okoliša tijekom korištenja*** ***23***
3......**B. PROGRAM PRAĆENJA STANJA OKOLIŠA I EKOLOŠKE MREŽE** **26**

1. UVOD

Elaborat o usklađenosti glavnog projekta s mjerama zaštite okoliša, programa praćenja stanja okoliša i mjerama ublažavanja za ekološku mrežu za zahvat:

„Pregrada Brodarci s vodnim građevinama na kanalu Kupa-Kupa, rijekama Kupa i Dobra i retenciji Kupčini“

Etapa 2: „Nasipi za zaštitu ribnjaka Crna Mlaka“

Elaborat je izrađen za ishođenje potvrde glavnog projekta kojim je prikazan način na koji su u glavni projekt ugrađene mjere zaštite okoliša i mjere ublažavanja za ekološku mrežu dane rješenjem o prihvatljivosti zahvata za okoliš i ekološku mrežu (klasa: UP/I-351-03/18-02/49, urbroj: 517-03-1-2-19-35) od 6. kolovoza 2019. godine.

1.1 Opis zahvata u prostoru

Projekt Sustav zaštite od poplava karlovačko - sisačkog područja, 1. faza - karlovačko područje je podijeljen na osam mjera zaštite od poplava, koje se kao zasebne cjeline planiraju provesti u svrhu zaštite navedenog područja od poplava.

Mjera 8 (M8) je izgradnja Pregrade Brodarci s vodnim građevinama na kanalu Kupa-Kupa, rijekama Kupi i Dobri i retenciji Kupčini. Pregledna situacija prikazana je na sl. 1.1

Namjena planiranog zahvata je smanjenje rizika od poplava na slivu rijeke Kupe i grada Karlovca. Pregrada Brodarci nalazi se na Kupi uzvodno od grada Karlovca, na 145. r. km Kupe. Osnovna namjena joj je kontrola protoka i vodostaja rijeke Kupe, odnosno rasterećenje toka Kupe prilikom velikih voda preusmjeravanjem Kupe u kanal Kupa-Kupa i retenciju Kupčina. Uslijed stvaranja uspora uzvodno od pregrade Brodarci došlo bi do plavljenja površina uz Kupu i Dobru koje će se stoga zaštititi izgradnjom uspornih nasipa ili zaštitnih AB zidova.

Retencija Kupčina formira se postojećim desnim nasipom kanala Kupa-Kupa koji se na najnizvodnijem dijelu nadvisuje, izgradnjom istočnog nasipa retencije Kupčina, nasipom za zaštitu ribnjaka Crna Mlaka i ustavom Šišljavić. Ustavom Šišljavić omogućuje se kontrolirano punjenje/pražnjenje i zadržavanje vode u retenciji Kupčina. Kako bi se omogućilo prelijevanje vode u prostor retencije ruši se dio lijevog nasipa kanala Kupa-Kupa. Materijal dobiven rušenjem lijevog nasipa kanala ugrađuje se u nasipe koji su dio M8.

Na predmetnom zahvatu M8 predviđena je izgradnja ukupno ~29,8 km nasipa/zida, rušenje ~8,4 km lijevog nasipa kanala Kupa-Kupa, nadvišenje ~3,0 km desnog nasipa kanala Kupa-Kupa i izgradnja pregrade Brodarci i ustave Šišljavić. Izgradnjom građevina osigurava se zaštita od 100 godišnjih velikih voda Kupe i korespodentne Dobre uz definirano nadvišenje, pri čemu se ostvaruju protoci od 650 m^3/s kroz pregradu Brodarci. Protok na ustavi Šišljavić je minimalno 320 m^3/s za uvjete maksimalne gornje i donje vode.

Navedenu građevinu predviđeno je realizirati u etapama i fazama kako slijedi:

Etapa 1: Usporni nasipi uz Kupu i Dobru uzvodno od Brodaraca

Faza 1 - Nasipi na lijevoj obali rijeke Kupe

Faza 2 - Nasip na desnoj obali rijeke Kupe

Faza 3 - Nasip oko sela Trg na desnoj obali rijeke Kupe

Faza 4 - Nasip na lijevoj obali rijeke Dobre

Etapa 2: Nasip za zaštitu ribnjaka Crna Mlaka

Etapa 3: Radovi na kanalu Kupa-Kupa i istočni nasip retencije Kupčina

- Rušenje lijevog nasipa kanala Kupa-Kupa
- Istočni nasip retencije Kupčina
- Nadvišenje desnog nasipa kanala Kupa-Kupa

Etapa 4: Ustava Šišljavić

Etapa 5: Pregrada Brodarci

Error! Reference source not found.

sl. 1.1: Pregledna situacija Mjere 8

1.2 Opis planiranog zahvata koji je predmet ovog elaborata (Etapa 2)

1.2.1 Općenito

Prijedlog rješenja rekonstrukcije nasipa za zaštitu ribnjaka Crna Mlaka u duljini od cca 9,6 km kao i rekonstrukcije obodnih kanala uz postojeći nasip i postojećih AB objekata, provode se sukladno projektnom zadatku zadanom od investitora i postojećem stanju koje je registrirano obilaskom terena.

Analizom mjerodavnih razina 100 god. velikih voda retencije, određena su potrebna sigurnosna nadvišenja nasipa. Kruna nasipa je na koti 80 cm višoj od mjerodavne 100 god. VV koja se nalazi na 110,3 m.n.m. što je definirano projektnim zadatkom.

Kontrolirano upuštanje vode u ribnjake iz potoka Okičnica te ispuštanje vode iz ribnjaka u obodne kanale koje je potrebno urediti, vršit će se pomoću armiranobetonskih objekata (upusti, ispusti, ustave) koje je potrebno sanirati ili rekonstruirati. Ukupno se uređuje 14 evakuacijskih građevina.

Nasip se izvodi dijelom od uklonjenog postojećeg nasipa ribnjaka i od koherentnog glinenog materijala koji će se eksploatirati sa nalazišta koje se nalazi u Etapi 3 – Rušenje lijevog nasipa kanala Kupa-Kupa. Povećanje stabilnosti nasipa osigurati će se ugradnjom geomreža u tijelo nasipa ovisno o poprečnim presjecima nasipa na pojedinim stacionažama. Na određenim dijelovima trase zbog djelovanja na vjetra i valova, kao i zbog sprječavanja ispiranja čestica nasipa u nožici, pokos nasipa se oblaže u kameni materijal.

Servisni put koji se koristi za potrebe održavanja nasipa i za potrebe prometovanja vozila za vrijeme izlova ribe iz ribnjaka, nalazi se na kruni nasipa te je izveden od kamenog materijala. Kameni materijal za izgradnju servisnog puta se nabavlja i dovozi s odobrene legalne deponije ili kamenoloma. Kruna nasipa je šira na dijelu gdje se odvija promet prilikom izlova riba. Pristup kruni nasipa odvija se silazno/uzlaznim rampama na 2 lokacije trase nasipa.

Na dvije lokacije na zapadnom dijelu trase nasipa rekonstruiraju se postojeći AB objekti hranilišta koji omogućavaju vozilima za istovar hrane u ribnjake pristup do neposredne blizine ribnjaka.

Položaj objekata dan je na slici u nastavku.

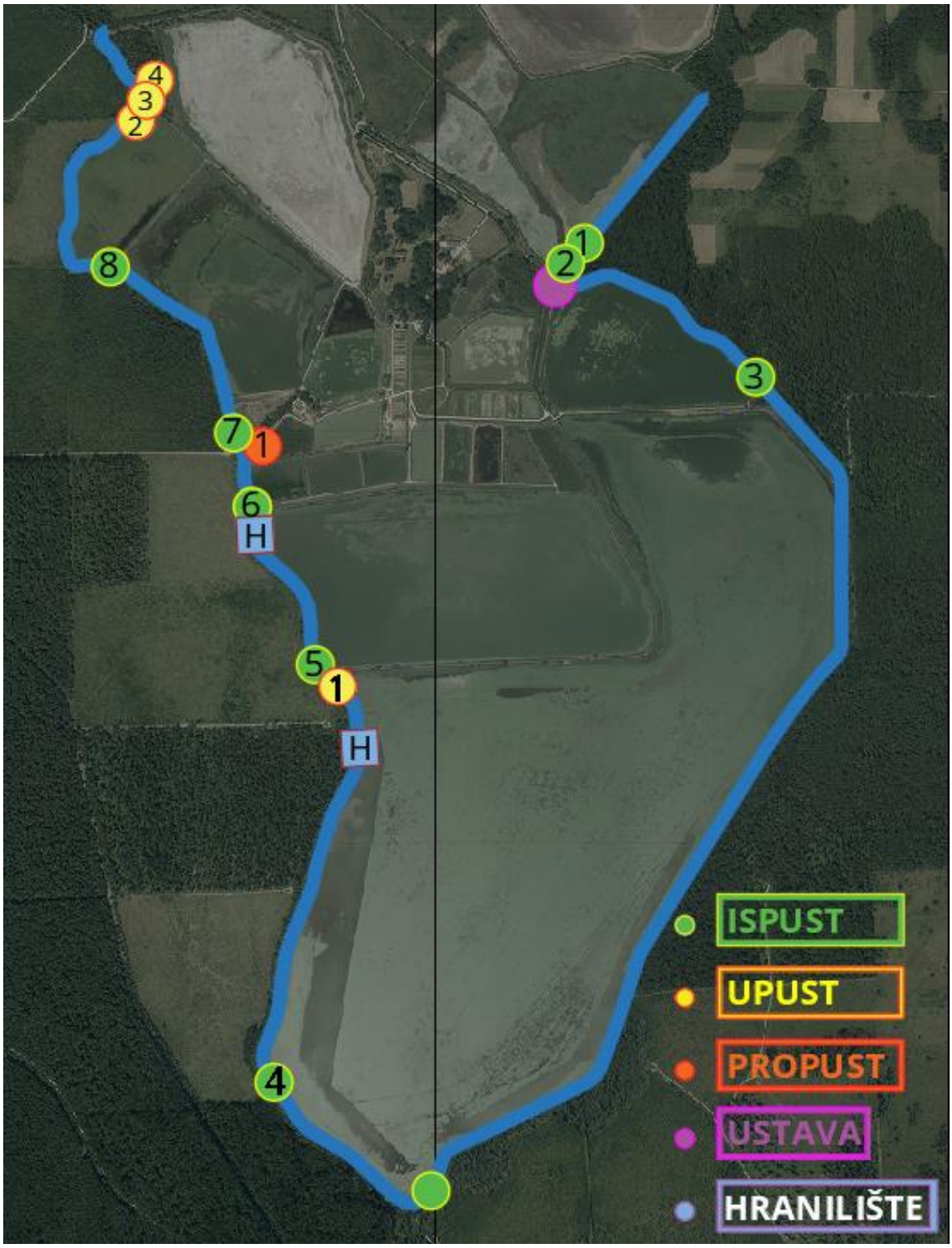

sl.1.2 Područje obuhvata projekta etape 2, Nasipi za zaštitu ribnjaka Crna Mlaka s lokacijama objekata

1.2.2 Obrambeni nasipi

Postojeće nasipe za obranu ribnjaka Crna Mlaka potrebno je nadvisiti i rekonstruirati zbog zaštite ribnjaka od visokih vodostaja retencije Kupčina. Ukupna duljina rekonstrukcije nasipa iznosi L=9,66 km.

Rekonstrukcija nasipa izvodi se glinenim materijalom sa 3 nalazišta uz lijevi nasip Kupa-Kupa i sa lijevog nasipa Kupa-Kupa, koji ne odgovara uvjetima za izvedbu nasipa prema OTU za radove u vodnom gospodarstvu. Ugradnja visokoplastične gline odabrana je iz razloga što na ekonomski isplativim udaljenostima nisu osigurana nalazišta pogodnog glinenog materijala. Za ugradnju visokoplastične gline u nasip predviđeno je poboljšanje ugradnjom geomreža s ciljem ojačanja nasipa. Za ugradnju glinenog materijala izvan Općih tehničkih uvjeta propisuju se Posebni tehnički uvjeti za ugradnju, koje izvođač mora postići prilikom ugradnje u nasip.

Prije početka rekonstrukcije nasipa potrebno je označiti područje gradnje koje se izvodi u šumi te je potrebno ishoditi Rješenje o dozvoli krčenja i izvršiti doznaku stabala koja su namjenjena za rušenje.

Visina postojećeg nasipa varira ovisno o visinskoj koti terena duž trase nasipa od 1,00 m do cca 3,70 m, a visina budućeg rekonstruiranog nasipa varirati će od 1,00 m do 4,50 m. Kota krune nasipa (kota obrane od poplava) nalazi se na 111,10 m.n.m. i određena je na način da je kota 100 god. visoke vode retencije Kupčina uvećana za sigurnosno nadvišenje od 80 cm (100 god. VV + 80 cm). Na stacionaži između početka trase nasipa 0+000 do nove ustave na km 0+778,3 kota krune nasipa prati postojeću kotu krune koja je viša od projektirane, a od stacionaže km 8+850 pa do kraja trase nasipa km 9+600, kota krune nasipa se postepeno povećava do 111,83 m.n.m. zbog kote krune postojećeg nasipa.

Na strani prema retenciji pokos nasipa izvodi se u nagibu od 1:2, a na strani prema ribnjaku nagib pokosa iznosi 1:3.

1.2.3 Kanal u retenciji

Uz nasip na retencijskoj strani, pruža se postojeći obodni kanal. Osim na dionicama od stacionaže km 0+000 do km 0+700 i od km 8+025 do kraja nasipa km 9+660 gdje se čuva postojeći kanal te prirodni vodotok potoka Okičnica, izvodi se uređenje pokosa i dna kanala ukoliko je kanal unutar 5 m od nožice nasipa.

Na stacionaži oko ustave km 0+791,61 pokosi kanala i dno se oblažu u kamen granulacije 100- 200 mm u debljini od 50 cm te na stacionaži od km 4+800 do km 4+905 pokos kanala do nasipa se oblaže u kamen granulacije 100- 200 mm u debljini od 50 cm.

Na mjestima neposredno uz ustavu, u dovodnom kanalu između ustava i na izlazima ispusta i upusta, dno kanala se oblaže u kamen granulacije 150-300 mm u debljini od 80 cm.

Pokosi kanala se uređuju na nagib 1:2, a širina dna kanala varira od 3 - 5 m ovisno o stacionaži.

1.2.4 Silazno/uzlazne rampe

Na trasi nasipa postoje ukupno 3 silazno/uzlazne rampe što spajaju krunu nasipa sa pristupnim putevima, te 3 silazne rampe sa krune nasipa što se spajaju na susjedne nasipe ribnjaka.

© Elektroprojekt d.d. pridržava sva neprenesena prava

Dvije silazno/uzlazne rampe koje spajaju krunu nasipa i pristupni put nalaze se na samom jugu nasipa, na stacionaži cca km 4+950, a jedna rampa se nalazi na zapadnom ulazu u naselje Crna Mlaka na stacionaži km 7+830, gdje će prometnica prelaziti poprečno preko krune nasipa.

Rampe se izvode od glinenog materijala kao i nasip te se izvode u slojevima debljine 30 cm koji se zbijaju minimalno do stupnja zbijenosti Sz=85 % (u odnosu na standardni Proctorov postupak). Na dvije rampe na južnoj strani, stac. cca km 4+950, na kruni nasipa izvodi se makadamski put od završnog sloja granulacije 0-32 mm u debljini 10 cm i tamponskog sloja kamenog materijala granulacije 0- 150 mm u sloju debljine 30 cm koji se postavlja na razdijelni geoteksti min. vlačne čvrstoće F≥ 20 kN/m'. Kamen puta zbija se minimalno do modula stišljivosti M_S=40 MN/m².

Na silazno/uzlaznoj rampi na stac. km 7+830, koja se koristi kao pristupni put za naselje Crna Mlaka, kao završni sloj postavlja se asfaltni bitumenizirani nosivo-habajući sloj BNHS 22A u debljini od 7 cm, koji se postavlja na nosivi sloj od prirodnog kamenog materijala granulacije 0-63 mm, debljine 40 cm, do zbijenosti od Ms≥100 MN/m^2.

Silazne rampe koje spajaju projektiranu trasu nasipa sa susjednim nasipima ribnjaka Crna Mlaka nalaze se na stacionažama km 1+750 na istočnom dijelu nasipa te na stacionažama km 7+022 i km 7+650 na zapadnoj strani nasipa.

Na nasipu prije silazne rampe na stacionaži km 1+750 izvodi se okretište ukupnog promjera 15 m.

1.2.5 Hranilišta

Na zapadnom dijelu trase nasipa, izvode se 2 hranilišta za ribe. Hranilišta su AB sanduci koji služe za pristup vozilima koji istovaruju hranu u ribnjake. Detaljniji prikaz i objašnjenja dana su u mapi G3- O89.02.01- G04.0 ovog glavnog projekta.

Kota hranilišta se nalazi na koti krune nasipa (111,10 m.n.m.). Hranilište se temelji na temeljnoj ploči tlocrtog oblika jednakokračnog trapeza duljine veće osnovice L=17,0 m i kraće osnovice L=7,0m, širine ploče 6,5 m i debljine d=45 cm. Vanjski zidovi su debljine d=45 cm , a unutarnji d=30cm. Prostor između zidova, temeljne i gornje ploče se zapunjava materijalom tijela nasipa. Gornja ploča je debljine d=40 cm i prepuštena je 0,5 m, a u dužini 7,0 m preko vanjskog zida sa dodanim vijencem presjeka 0,25x0,25 m koji ima ulogu pridržavanja kotača teretnog vozila kod pretovara hrane u plovilo.

Na stacionaži km 6+767,00 nalazi se hranilište za ribnjak R400, a na stacionaži km 7+585,00 hranilište za ribnjak R150.

1.2.6 AB objekti – ispust/upust/propust

Kota vode u ribnjacima regulira se ispuštanjem i upuštanjem vode kroz AB ispuste/upuste na za to određenim lokacijama. Voda u ribnjake se upušta iz obodnih kanala, tj. ispušta iz ribnjaka u obodne kanale koji se pružaju uz postojeći nasip za zaštitu ribnjaka Crna Mlaka.

Dio postojećih ispusta se u potpunosti uklanja, a dio ispusta se zamjenjuje sa novim AB ispustima.

Stacionaže ispusta, upusta i propusta koji se izvode na trasi nasipa su dane u tablici u nastavku.

© Elektroprojekt d.d. pridržava sva neprenesena prava

Ispust/upust	Stacionaža	Količina i dimenzija cijevi
I 1	km 0+693,80	1 x Ø600mm
I 2	km 0+742,62	1 x Ø600mm
I 3	km 1+609,44	1 x Ø600mm
I 4	km 5+576,45	1 x Ø600mm
U 1	km 6+989,14	1 x Ø600mm
I 5	km 7+041,88	1 x Ø600mm
I 6	km 7+636,30	1 x Ø600mm
I 7	km 7+845,91	1 x Ø600mm
I 8	km 8+622,00	1 x Ø600mm
U2	km 9+410,00	1 x Ø600mm
U3	km 9+417,54	1 x Ø600mm
U4	km 9+424,68	1 x Ø600mm
Propust	Pristupna cesta na km 7+834,50	1 x Ø600mm

Na južnom dijelu trase nasipa na ispustu na stacionaži km 4+875, postavljaju se žablji poklopci na postojeće cijevi ispusta.

Na lokaciji pristupnog puta za naselje Crna Mlaka na stacionaži km 7+830, ispod nasipa se izvodi cijevni propust Ø600 mm. Detaljniji prikazi i opisi AB objekata ispusta/upusta/propusta nalaze se u mapi G3-O89.02.01-G04.0 ovog glavnog projekta.

1.2.7 Ustava

Nova ustava na stac 0+791,61 nalazi se kanalu cca 20 m nizvodno od postojeće ustave koja se zadržava. Pozicionirana je na mjestu prolaska postojećeg kanala preko trase budućeg nasipa.

Svrha ustave je da spriječi ulaz VV retencije Kupčina preko kanala kroz postojeću ustavu u područje ribnjaka.

Pokosi i dno novog kanala oko ustave kao i pokosi i dno dovodnog kanala od postojeće do nove ustave su obloženi u kameni materijal.

Detaljniji prikazi i opisi AB objekta ustave nalaze se u mapi G3-O89.02.01-G04.0 ovog glavnog projekta.

1.2.8 Gabioni sa zategama

Na stacionaži trase nasipa od km 4+840 ~ km 4+848, na silazno/uzlaznoj rampi na rubu do retencijske strane postavljaju se gabioni sa zategama radi osiguranja stabilnosti pokosa rampe.

Gabionski koševi sa zategama su dimenzija 6,0 × 2,0 × 1,0 m (duljina x širina x visina). Gabionski koš je dimenzije 1,0 × 2,0 × 1,0 m (duljina x širina x visina), a zatega je dimenzija 5,0 × 2,0 m (duljina x širina). Kako bi se spriječilo propadanje (hrđanje) i pucanje gabionskih

koševa koriste se gabionski koševi sa polimernom PVC zaštitom, opisani u programu kontrole i osiguranja kvalitete.

Gabionski koševi se pune na lokaciji i to kamenim materijalom granulacije 200-250 mm. Kameni materijal sa prednje strane gabiona se slaže ručno. Gabioni se slažu jedan pored drugoga i povezuju žicama.

Na mjestu gdje se postavljaju gabioni, vrši se zamjena tla sa kamenim materijalom u debljini od 50 cm. Na uređeno temeljno tlo postavlja se razdjelni geotekstil minimalne vlačne čvrstoće 20kN/m. Na prethodno postavljeni geotekstil, ugrađuje se kameni materijal granulacije 0-150 mm u debljini 50 cm uz kontinuirano zbijanje do postizanja modula stišljivosti od minimalno Ms≤45 MN/m² (mjereno kružnom pločom promjera Ø30 cm).

Gabionski zid je ukupne duljine 48 m te se slaže u dva reda.

Nakon postavljanja gabionskog koša sa zategom u prvi red na uređeno temeljno tlo, koševi se pune kamenom. Na vanjsku stranu koša prema zatezi te još 1 m na samoj zatezi, polaže se razdjelni geotekstil kako bi se spriječilo prodiranje i ispiranje zemljanog materijala u koševe. Nakon postavljanja geotekstila, na zatege se nasipava zemljani materijal nasipa u slojevima uz zbijanje do visine prvog reda gabiona.

Na izvedeni prvi red postavlja se još jedan red gabionskih koševa sa zategom. Gabioni u drugom redu ugrađuju se na udaljenosti 50 cm od prednje strane gabiona u redu niže. Nakon punjenja drugog reda koševa, na vanjski dio koševa i na zategu, postavlja se geotekstil te se nasipava zemljani materijal u slojevima uz zbijanje.

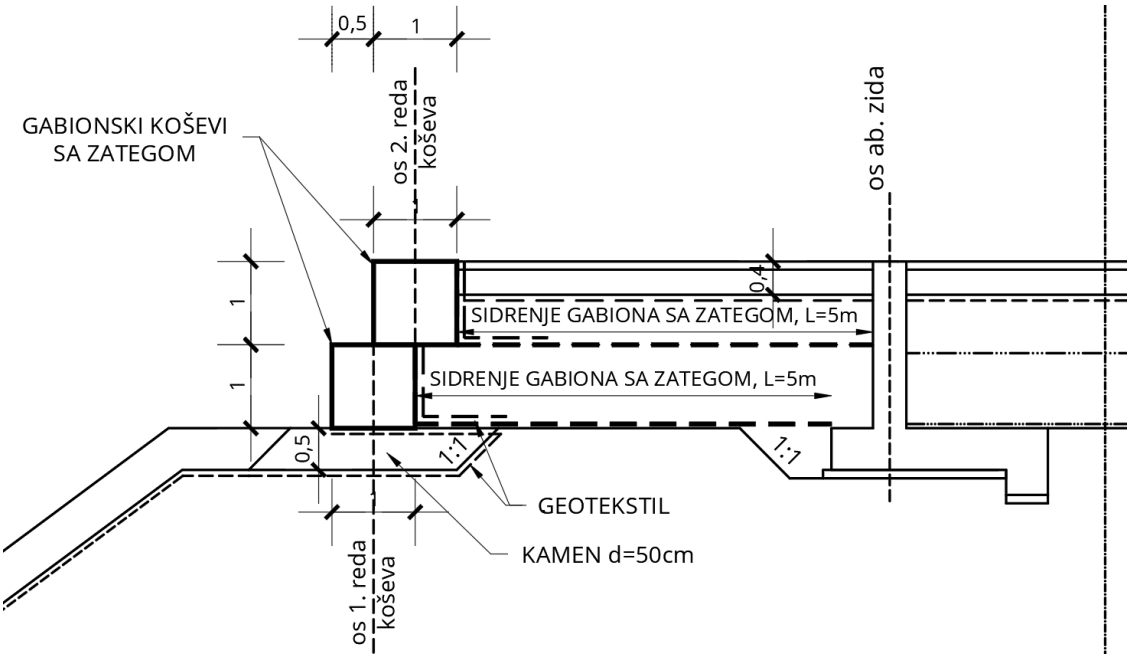

2. A. MJERE ZAŠTITE OKOLIŠA I EKOLOŠKE MREŽE

2.1 A.1. Mjere zaštite okoliša tijekom pripreme i građenja

Opća mjera

A.1.1. U okviru izrade Glavnog projekta izraditi elaborat u kojem će biti prikazan način na koji su u Glavni projekt ugrađene mjere zaštite okoliša i mjere ublažavanja negativnih utjecaja na ciljeve očuvanja i cjelovitost područja ekološke mreže te program praćenja stanja 5 okoliša iekološke mreže iz ovog Rješenja. Elaborat mora izraditi pravna osoba koja ima suglasnost za obavljanje odgovarajućih stručnih poslova zaštite okoliša, u suradnji s projektantom.

Usklađenost
Mjera je ispunjena izradom ovog elaborata

MJERE ZAŠTITE TIJEKOM PROJEKTIRANJA

Krajobraz

A.1.2. Izraditi projekt krajobraznog uređenja.

Usklađenost
Mjera je ispunjena izradom Projekta krajobraznog uređenja koji je sastavni dio Glavnog projekta (oznaka mape: TD KA09/23).

A.1.3. Prilikom daljnjeg projektiranja oblikovati nove građevine tako da se prilagode prostoru uvažavajući elemente tradicionalne arhitekture te kod izbora materijala poštivati kriterij autentičnosti elemenata kulturnog i prirodnog krajobraza predmetnog područja.

Usklađenost
Nije primjenjivo - projektirana građevina je linijski objekt i ne sadrži arhitektonske elemente koji bi mogli biti projektirani u skladu s autentičnim elementima kulturnog i prirodnog krajobraza predmetnog područja.

Vodna tijela

Mjera A.1.4 ne odnosi se na Mjeru 8: izgradnja Pregrade Brodarci s vodnim građevinama na kanalu Kupa-Kupa, rijekama Kupi i Dobri i retenciji Kupčini.

A.1.5. Izvođenje radova planirati u ljetnom razdoblju, kada je vodostaj rijeke Kupe nizak.

Usklađenost

Tražena mjera ispunjena je u prilogu 4 prve mape projekta (G3-O89.01.01-G01.0) pod točkom 4.3. Obveze izvođača radova – Plan izvođenja radova.

A.1.6. Privremeni skladišni prostori, parkirališta radnih strojeva, privremeni objekti za radnike i prostor za materijal koji se koristi u gradnji, moraju biti smješteni što dalje od vodotoka (najmanje 15 m).

© Elektroprojekt d.d. pridržava sva neprenesena prava

Usklađenost

Tražena mjera ispunjena je u prilogu 4 prve mape projekta (G3-O89.01.01-G01.0) pod točkom 4.3. Obveze izvođača radova – Plan izvođenja radova.

A.1.7. Obaloutvrde projektirati na osnovu predloženih tipova prema uvjetima lokacije.

Usklađenost

Navedena mjera ne odnosi se na etapu 2: Nasipi za zaštitu ribnjaka Crna Mlaka, jer se obaloutvrde ne izvode u ovoj etapi

A.1.8. Ukoliko na uskom prostoru između obale i urbanog dijela nema mjesta za nasip, koristiti montažnu zaštitu gdje je tehnički primjenjivo.

Usklađenost

Mjera ne odnosi se na etapu 2: Nasipi za zaštitu ribnjaka Crna Mlaka, jer se nasipi ne izvode u blizini urbanog dijela.

A.1.9. Trasa linije nasipa uz rijeku treba izbjeći pojas prirodne vegetacije uz obalu gdje je tehnički moguće.

Usklađenost

Mjera ne odnosi se na etapu 2: Nasipi za zaštitu ribnjaka Crna Mlaka

A.1.10. Na područjima gdje se zaštitni zidovi planiraju na mjestima neposredno uz naselja, razmotriti mogućnosti izvedbe mobilnih zaštitnih zidova te predvidjeti odgovarajuće objekte u kojima će se skladištiti mobilni elementi.

Usklađenost

Mjera ne odnosi se na etapu 2: Nasipi za zaštitu ribnjaka Crna Mlaka

MJERE ZAŠTITE OKOLIŠA TIJEKOM GRAĐENJA

Zrak

A.1.11. U slučaju povećane emisije prašine organizirati polijevanje vodom pristupnih puteva i pranje kotača vozila od blata prije priključka na javnu prometnicu.

Usklađenost

Tražena mjera zaštite okoliša navedena je u prvoj mapi projekta (G3-O89.02.01-G01.0) u poglavlju 4, Zaštita okoliša, pod točkom 4.3. Obveze izvođača radova – Mjere tijekom izvođenja radova.

Tlo

A.1.12. Kretanje teške mehanizacije ograničiti na uski radni pojas, po postojećim cestama i poljskim putevima, a za vrijeme prijevoza organizirati regulaciju prometa.

Usklađenost

Tražena mjera zaštite okoliša navedena je u prvoj mapi projekta (G3-O89.02.01-G01.0) u poglavlju 4, Zaštita okoliša, pod točkom 4.3. Obveze izvođača radova – Mjere tijekom izvođenja radova.

A.1.12. Prilikom izvođenja zemljanih radova, sloj humusa odvojiti i posebno deponirati uz trasu gradilišta te iskoristiti za završno uređenje nasipa.

Usklađenost

Tražena mjera zaštite okoliša navedena je u prvoj mapi projekta (G3-O89.02.01-G01.0) u poglavlju 4, Zaštita okoliša, pod točkom 4.3. Obveze izvođača radova – Mjere tijekom izvođenja radova.

A.1.13. Osigurati prostor za održavanje radnih strojeva i vozila, prostora za čuvanje i pretakanje onečišćujućih tekućina.

Usklađenost

Tražena mjera zaštite okoliša navedena je u prvoj mapi projekta (G3-O89.02.01-G01.0) u poglavlju 4, Zaštita okoliša, pod točkom 4.3. Obveze izvođača radova – Mjere tijekom izvođenja radova

A.1.14. Kao nalazište materijala za izgradnju nasipa koristiti najbliže lokacije: deponije iskopanog materijala na lokacijama uz prokop Korana - Kupa, namjenske lokacije nalazišta uz rijeku Kupu ili višak materijala s nasipa na lijevoj obali odteretnog kanala Kupa-Kupa.

Usklađenost

Tražena mjera ispunjena je poglavlju 3.1.6. Nalazište materijala mape projekta (G3-O89.02.01-G02.0)

Bioraznolikost i zaštićena područja

A.1.15. U što manjem obuhvatu uklanjati razvijenu vegetaciju (ukoliko nije planirano produbljivanje kanala).

Usklađenost

Tražena mjera zaštite okoliša navedena je u prvoj mapi projekta (G3-O89.02.01-G01.0) u poglavlju 4, Zaštita okoliša, pod točkom 4.3. Obveze izvođača radova – Mjere tijekom izvođenja radova

A.1.16. Ukoliko se radna mehanizacija korištena u koritu nekog od vodotoka gdje su zabilježene invazivne vrste planira premjestiti i koristiti i na drugim vodotocima/odsjecima vodotoka gdje pojedine invazivne vrste nisu zabilježene potrebno je:

- Opremu za održavanje očistiti od mulja i vegetacije;
- Provjeriti ima li negdje na stroju zaostalih životinja i/ili vegetacije (školjkaša, puževa i itd.) te ih ukloniti;
- Dobro oprati kontaminiranu opremu vodom pod visokim tlakom (po mogućnosti vrućom parom pod pritiskom);
- Opremu koja se koristi u vodotocima u kojima su prisutne strane vrste rakova (*Orconectes limosus, Pacifastacus leniusculus, Procambants fallaxf virginalis*) nakon korištenja u potpunosti osušiti kako bi se spriječilo prenošenje račje kuge u vodotoke u kojima strane vrste rakova nisu prisutne.

Usklađenost

Tražena mjera zaštite okoliša navedena je u prvoj mapi projekta (G3-O89.02.01-G01.0) u poglavlju 4, Zaštita okoliša, pod točkom 4.3. Obveze izvođača radova – Mjere tijekom izvođenja radova.

Šumarstvo, lovstvo i divljač

Za mjere zaštite od poplava: MP3, MP4, MP6, MP7, MP8

A.1.17. Prilikom planiranja izvedbe pojedinih dijelova zahvata, a u sklopu organizacije rada na gradilištu s nadležnom šumarskom službom uskladiti korištenje postojeće šumske infrastrukture (šumske ceste i putevi) za potrebe korištenja pristupnih puteva gradilištima kako bi se izbjegla nepotrebna sječa i degradacija šumskih staništa u užim područjima planiranih zahvata.

Usklađenost

Tražena mjera zaštite okoliša navedena je u prvoj mapi projekta (G3-O89.02.01-G01.0) u poglavlju 4, Zaštita okoliša, pod točkom 4.3. Obveze izvođača radova – Mjere tijekom izvođenja radova.

A.1.18. Dinamiku sječe stabala i šumskih sastojina koje je potrebno posjeći uskladiti s dinamikom izgradnje zahvata.

Usklađenost

Tražena mjera zaštite okoliša navedena je u prvoj mapi projekta (G3-O89.02.01-G01.0) u poglavlju 4, Zaštita okoliša, pod točkom 4.3. Obveze izvođača radova – Mjere tijekom izvođenja radova.

A.1.19. Nakon provedenih sječa osigurati provedbu šumskog reda.

© Elektroprojekt d.d. pridržava sva neprenesena prava

Usklađenost

Tražena mjera zaštite okoliša navedena je u prvoj mapi projekta (G3-O89.02.01-G01.0) u poglavlju 4, Zaštita okoliša, pod točkom 4.3. Obveze izvođača radova – Uređenje okoliša po završetku radova.

A.1.20. Stradavanje divljači tijekom izgradnje prijaviti ovlaštenom lovoovlašteniku.

Usklađenost

Tražena mjera zaštite okoliša navedena je u prvoj mapi projekta (G3-O89.02.01-G01.0) u poglavlju 4, Zaštita okoliša, pod točkom 4.3. Obveze izvođača radova – Mjere tijekom izvođenja radova.

A.1.21. U suradnji s lovoovlaštenikom osigurati mir u lovištu i naj taj način očuvati populaciju divljači.

Usklađenost

Tražena mjera zaštite okoliša navedena je u prvoj mapi projekta (G3-O89.02.01-G01.0) u poglavlju 4, Zaštita okoliša, pod točkom 4.3. Obveze izvođača radova – Mjere tijekom izvođenja radova.

Kulturna baština

A.1.22. Osigurati odgovarajuće mjere zaštite kulturnih dobara.

Usklađenost

Tražena mjera zaštite okoliša navedena je u prvoj mapi projekta (G3-O89.02.01-G01.0) u poglavlju 4, Zaštita okoliša, pod točkom 4.3. Obveze izvođača radova – Mjere tijekom izvođenja radova.

A.1.23. Na lokacijama predmetnih zahvata provesti arheološko rekognosciranje koje obuhvaća vizualni pregled terena i prikupljanje površinskih nalaza temeljem kojeg će se, sukladno dobivenim rezultatima, utvrditi i daljnje postupanje.

Usklađenost

Tražena mjera zaštite okoliša navedena je u prvoj mapi projekta (G3-O89.02.01-G01.0) u poglavlju 4, Zaštita okoliša, pod točkom 4.3. Obveze izvođača radova – Plan izvođenja radova.

A.1.24. Ukoliko se prilikom izvođenja zahvata na kopnu ili u koritu rijeke naiđe na arheološko nalazište ili nalaze, bez odgađanja obavijestiti nadležni konzervatorski odjel.

© Elektroprojekt d.d. pridržava sva neprenesena prava

Usklađenost

Tražena mjera zaštite okoliša navedena je u prvoj mapi projekta (G3-O89.02.01-G01.0) u poglavlju 4, Zaštita okoliša, pod točkom 4.3. Obveze izvođača radova – Plan izvođenja radova.

Krajobraz

A.1.25. Sve površine oštećene građevinskim aktivnostima nakon završetka radova sanirati urediti, sukladno projektu krajobraznog uređenja.

Usklađenost

Tražena mjera zaštite okoliša navedena je u prvoj mapi projekta (G3-O89.02.01-G01.0) u poglavlju 4, Zaštita okoliša, pod točkom 4.3. Obveze izvođača radova – Uređenje okoliša po završetku radova.

A.1.26. Pri izvođenju zemljanih radova, površinski humusni sloj tla deponirati i iskoristiti za kasniju biološku rekultivaciju kod sanacije.

Usklađenost

Tražena mjera ispunjena je poglavlju 5.3.6.1. Uklanjanje humusa mape projekta (G3-O89.02.01-G02.0)

A.1.27. Postojeću vegetaciju na rubnim područjima planiranog zahvata sačuvati u najvećoj mogućoj mjeri, posebno autohtone vrste, kako bi se smanjio utjecaj na šire područje te zbog vizualne barijere prema predmetnom zahvatu.

Usklađenost

Tražena mjera zaštite okoliša navedena je u prvoj mapi projekta (G3-O89.02.01-G01.0) u poglavlju 4, Zaštita okoliša, pod točkom 4.3. Obveze izvođača radova – Mjere tijekom izvođenja radova.

A.1.28. Na području zahvata oko novih građevina (ustava, pregrada i ostalih hidrotehničkih objekata), tamo gdje je to moguće uzimajući u obzir ograničenja postavljena Zakonom o vodama, predvidjeti zaštitnu buffer zonu sadnjom biljnog materijala (autohtonih vrsta) koja će dodatno umanjiti vizualnu izloženost novog zahvata.

Usklađenost
Mjera je ispunjena izradom Projekta krajobraznog uređenja koji je sastavni dio Glavnog projekta (oznaka mape: TD KA09/23).

Buka

A.1.29. Izvoditi građevinske radove u dnevnom razdoblju. U slučaju potrebe noćnog rada izvoditi samo radove koji ne stvaraju prekomjernu buku i koji nisu u suprotnosti s mjerama zaštite ekološke mreže.

Usklađenost

Tražena mjera ispunjena je poglavlju 5.4.4.1. Smanjenje buke mape projekta (G3-O89.02.01-G02.0)

Otpad

A.1.30. Otpad koji nastaje privremeno skladištiti na mjestu nastanka, odvojeno po vrstama, u odgovarajućim spremnicima i predavati ovlaštenoj osobi, uz ispunjen prateći list.

Usklađenost

Tražena mjera zaštite okoliša navedena je u prvoj mapi projekta (G3-O89.02.01-G01.0) u poglavlju 4, Zaštita okoliša, pod točkom 4.3. Obveze izvođača radova – Mjere tijekom izvođenja radova.

MJERE UBLAŽAVANJA NEGATIVNIH UTJECAJA NA CILJEVE OČUVANJA I CJELOVITOST PODRUČJA EKOLOŠKE MREŽE

MJERE ZAŠTITE TIJEKOM PROJEKTIRANJA ZA EKOLOŠKU MREŽU

MP4 Nasipi uz Koranu i Mrežnicu vezani uz izgradnju brze ceste kroz Karlovac

Mjere A.1.31. i A.1.32. ne odnosi se na Mjeru 8: izgradnja Pregrade Brodarci s vodnim građevinama na kanalu Kupa-Kupa, rijekama Kupi i Dobri i retenciji Kupčini.

MP7 Odvodnja lijevog zaobalja Kupe uz buduće nasipe od Selca do Rečice

Mjera od A.1.33. ne odnosi se na Mjeru 8: izgradnja Pregrade Brodarci s vodnim građevinama na kanalu Kupa-Kupa, rijekama Kupi i Dobri i retenciji Kupčini.

MP8 Čvor Brodarci s pratećim objektima na kanalu Kupa-Kupa, Kupi. Dobri i retencija Kupčina

Ribe

A.1.34. Tehničkim rješenjem pregrade Brodarci omogućiti uzvodnu i nizvodnu migraciju u situaciji spuštenih zapornica. U situaciji podignutih zapornica omogućiti nizvodnu migraciju te onemogućiti ozljeđivanje jedinki prelaskom preko njih. U izradu projektne dokumentacije za pregradu Brodarci uključiti stručnjaka ihtiologa, kako bi se odabralo najbolje tehničko rješenje s aspekta utjecaja na ihtiofaunu.

Usklađenost

Mjera nije primjenjiva za predmetnu građevinu.

Ptice gnjezdarice

A.1.35. Pripremne radove (uklanjanje vegetacije) u kanalu Kupa-Kupa (izuzev početnih istočnih 2 km) i pripremne radove na istočnom retencijskom nasipu (od točke u kojoj trasa nasipa skreće prema sjeveroistoku do kraja nasipa (prema sjeveroistoku)) izvoditi izvan sezone gniježđenja (u periodu l. kolovoz- 31. ožujak).

Usklađenost

Mjera nije primjenjiva za predmetnu građevinu.

Vodomar (*Alcedo atthis*), dabar (*Castor fiber*), vidra (*Lutra lutra*) i 91E0 aluvijalne šume

A.1.36. Nasipe uz Kupu projektirati na način da za njihovu izgradnju nije potrebno uklanjati obalnu vegetaciju u granicama područja HR2000642 Kupa.

Usklađenost

Mjera nije primjenjiva za predmetnu građevinu.

Vodomar (*Alcedo atthis*), obična lisanka (*Unio crassus*), ribe, dabar (*Castor fiber*), vidra (*Lutra Zutra)*, 91E0 aluvijalne šume

A.1.37. Na trasama gdje zbog skučenosti prostora nije moguće izgraditi nasip, predvidjeti izgradnju mobilnih zidova gdje je to moguće, što treba analizirati i definirati u Idejnom ili Glavnom projektu, kako bi se izbjeglo utvrđivanje obale obaloutvrdama.

Usklađenost

Mjera nije primjenjiva za predmetnu građevinu.

MJERE ZAŠTITE TIJEKOM IZGRADNJE ZA EKOLOŠKU MREŽU

Sve mjere zaštite od poplava gdje će se graditi obaloutvrde (MP6 i MP8)

Vodomar (*Alcedo atthis*), 91E0 aluvijalne šume, ribe, obična lisanka (*Unio crassus*)

A.1.38. Obaloutvrde projektirati na način da se predvidi prostor za zeleni otok (1 x 1 x 1 m) na svakih 10 m, te pojas zelene zone na blažim pokosima obale, gdje je to moguće.

Usklađenost

Navedena mjera ne odnosi se na etapu 2: Nasipi za zaštitu ribnjaka Crna Mlaka, jer se obaloutvrde ne izvode u ovoj etapi.

A.1.39. Za krajobrazno uređenje koristiti biljne vrste zastupljene u ciljnom stanišnom tipu 91E0 Aluvijalne šume.

Usklađenost

Mjera je ispunjena izradom Projekta krajobraznog uređenja koji je sastavni dio Glavnog projekta (oznaka mape: TD KA09/23).

A.1.40. Radove krajobraznog uređenja izvoditi odmah nakon završetka izgradnje obaloutvrda.

Usklađenost

Radovi krajobraznog uređenja ne ovise o obaloutvrdama jer se obaloutvrde ne izvode u ovoj etapi.

MP3 Prokop Korana - Kupa

Mjere od A.1.41. do A.1.49. ne odnosi se na Mjeru 8: izgradnja Pregrade Brodarci s vodnim građevinama na kanalu Kupa-Kupa, rijekama Kupi i Dobri i retenciji Kupčini.

MP4 Nasipi uz Koranu i Mrežnicu vezani uz izgradnju brze ceste kroz Karlovac

Mjere od A.1.50. do A.1.54. ne odnosi se na Mjeru 8: izgradnja Pregrade Brodarci s vodnim građevinama na kanalu Kupa-Kupa, rijekama Kupi i Dobri i retenciji Kupčini.

MP6 Desnoobalni nasip Kupe od Brodaraca do Pivovare

Mjere od A.1.55. do A.1.73. ne odnosi se na Mjeru 8: izgradnja Pregrade Brodarci s vodnim građevinama na kanalu Kupa-Kupa, rijekama Kupi i Dobri i retenciji Kupčini.

MP8 Čvor Brodarci sa pratećim objektima na kanalu Kupa-Kupa, Kupi, Dobri i retencija Kupčina

Vodomar (*Alcedo atthis*)

A.1.74. Ukoliko će radovi na dionici Mahično-Zorkovac (izgradnja nasipa) biti planirani u sezoni gniježđenja vodomara (31. siječanj - 1. rujan), prije početka radova provesti ciljano istraživanje sa svrhom utvrđivanja gniježđenja vodomara. Ukoliko rezultati istraživanja pokažu da vodomar ovdje gnijezdi, radove na području gniježđenja (minimalno 200 m uzvodno i 200 m nizvodno od pronađenih gnijezda) izvoditi izvan sezone gniježđenja (u periodu 1. rujan - 31. siječanj). Ukoliko rezultati istraživanja pokažu da vodomar na ovom području ne gnijezdi, radovi se mogu obavljati tijekom cijele godine.

Usklađenost

Navedena mjera ne odnosi se na etapu 2: Nasipi za zaštitu ribnjaka Crna Mlaka.

Ptice gnjezdarice

A.1.75. Radove oko ribnjaka Crna Mlaka i u šumi Prešnjak izvoditi izvan sezone gniježđenja (u periodu 15. kolovoz- 15. ožujak).

Usklađenost

Mjera je navedena u poglavlju 3.11 Zaštita okoliša, u mapi 2 oznake G3-O89.02.01-G02.0.

Kosac (*Crex crex*) i ptice gnjezdarice

A.1.76. Radove na izgradnji istočnog retencijskog nasipa (na trasi duljine 2,1 km, od kanala Kupa-Kupa do točke u kojoj trasa nasipa skreće prema sjeveroistoku), radove na kanalu Kupa-Kupa (na trasi duljine 2 km, od ustave Šišljavić prema zapadu), radove na ustavi Šišljavić te radove na regulaciji vodotoka Znanovit izvoditi izvan sezone gniježđenja (u periodu 15. kolovoz- 15. ožujak).

Usklađenost

Navedena mjera ne odnosi se na etapu 2: Nasipi za zaštitu ribnjaka Crna Mlaka.

Ribe

A.1.77. Radove u koritu Kupe izvoditi izvan sezone mrijesta riba (1. lipanj - 31. ožujak).

Usklađenost

Navedena mjera ne odnosi se na etapu 2: Nasipi za zaštitu ribnjaka Crna Mlaka.

A.1.78. Tehničkim rješenjem pregrade Brodarci omogućiti uzvodnu i nizvodnu migraciju u situaciji spuštenih zapornica. U situaciji podignutih zapornica omogućiti nizvodnu migraciju te onemogućiti ozljeđivanje jedinki prelaskom preko njih. U izradu projektne dokumentacije za pregradu Brodarci uključiti stručnjaka ihtiologa, kako bi se odabralo najbolje tehničko rješenje s aspekta utjecaja na ihtiofaunu.

Usklađenost

Navedena mjera ne odnosi se na etapu 2: Nasipi za zaštitu ribnjaka Crna Mlaka.

A.1.79. Rad ustave Šišljavić prilagoditi na način da ustava bude potpuno zatvorena (onemogućena migracija) najkraći mogući vremenski period, odnosno da što je moguće više vremena bude djelomično otvorena kako bi ribama bila omogućena migracija.

Usklađenost

Navedena mjera ne odnosi se na etapu 2: Nasipi za zaštitu ribnjaka Crna Mlaka.

Ptice gnjezdarice

A.1.80. Radove čišćenja kanala izvoditi na način da se, gdje god je to moguće, sačuva pojas vegetacije s jedne strane kanala te sačuvaju pojasevi razvijenih tršćaka.

Usklađenost

Tražena mjera zaštite okoliša navedena je u prvoj mapi projekta (G3-O89.02.01-G01.0) u poglavlje 4, Zaštita okoliša, pod točkom 4.3. Obveze izvođača radova – Mjere tijekom izvođenja radova.

Obična lisanka (*Unio crassus*)

A.1.81. Širenje zamućenja spriječiti odjeljivanjem dijela toka u kojem se izvode radovi pomoću barijera.

Usklađenost

Tražena mjera zaštite okoliša navedena je u prvoj mapi projekta (G3-O89.02.01-G01.0) u poglavlju 4, Zaštita okoliša, pod točkom 4.3. Obveze izvođača radova – Mjere tijekom izvođenja radova

A.1.82. Prilikom izvođenja radova maksimalno sačuvati obalna područja plitke vode s brzacima i sprudovima.

Usklađenost

Tražena mjera zaštite okoliša navedena je u prvoj mapi projekta (G3-O89.02.01-G01.0) u poglavlju 4, Zaštita okoliša, pod točkom 4.3. Obveze izvođača radova – Mjere tijekom izvođenja radova.

A.1.83. Neposredno prije početka ikakvih radova u vodi ili na pokosu obale, stručnjak malakolog treba prikupiti sve eventualno prisutne jedinke obične lisanke i u najkraćem mogućem roku premjestiti ih na pogodnu lokaciju otprilike kilometar uzvodno od lokacije na kojoj se provode radovi. Kod odabira lokacije na koju se jedinke premještaju voditi računa o odgovarajućem nagibu obale i tipu sedimenta. Također je važno da premještene jedinke ne budu izložene predatorima i da u blizini lokacije ne bude izvora onečišćenja.

Usklađenost

Tražena mjera zaštite okoliša navedena je u prvoj mapi projekta (G3-O89.02.01-G01.0) u poglavlju 4, Zaštita okoliša, pod točkom 4.3. Obveze izvođača radova – Mjere tijekom izvođenja radova.

Dabar (*Castor fiber*) i vidra (*Lutra lutra*)

A.1.84. Svi radovi na gradilištu moraju se izvoditi isključivo po danjem svjetlu. Noćno osvjetljavanje gradilišta nije dozvoljeno.

Usklađenost

Mjera je navedena u poglavlju 3.11 Zaštita okoliša, u mapi 2 oznake G3-O89.02.01-G02.0.

A.1.85. Radovi se ne smiju obavljati na obje obale rijeke u isto vrijeme.

Usklađenost

Navedena mjera ne odnosi se na etapu 2: Nasipi za zaštitu ribnjaka Crna Mlaka.

A.1.86. U slučaju pronalaska nastambe ili brane dabra (Castor fiber), obustaviti radove u granicama od 200 m uzvodno i nizvodno. Ako je za nastavak radova nužno provesti neku od zabranjenih radnji sa strogo zaštićenim vrstama (namjerno uznemiravanje, oštećivanje ili uništavanje područja razmnožavanja ili odmaranja) ishoditi dopuštenje te postupiti po rješenju središnjeg tijela državne uprave nadležnog za poslove zaštite prirode. U blizini aktivne nastambe dabra nije dozvoljena uporaba teške mehanizacije te je dozvoljeno kretanje samo manjih skupina radnika.

Usklađenost

Tražena mjera zaštite okoliša navedena je u prvoj mapi projekta (G3-O89.02.01-G01.0) u poglavlju 4, Zaštita okoliša, pod točkom 4.3. Obveze izvođača radova – Mjere tijekom izvođenja radova.

A.1.87. U slučaju pronalaska nastambe vidre (Lutra lutra), obustaviti radove u granicama od 100 m uzvodno i nizvodno. Ako je za nastavak radova nužno provesti neku od zabranjenih radnji sa strogo zaštićenim vrstama (namjerno uznemiravanje, oštećivanje ili uništavanje područja razmnožavanja ili odmaranja) ishoditi dopuštenje te postupiti po rješenju središnjeg tijela državne uprave nadležnog za poslove zaštite prirode. U blizini aktivne nastambe vidre nije dozvoljena uporaba teške mehanizacije te je dozvoljeno kretanje samo manjih skupina radnika.

Usklađenost

Tražena mjera zaštite okoliša navedena je u prvoj mapi projekta (G3-O89.02.01-G01.0) u poglavlju 4, Zaštita okoliša, pod točkom 4.3. Obveze izvođača radova – Mjere tijekom izvođenja radova.

A.1.88. Ukoliko će za trasu kroz šumu Prešnjak biti odabrana varijanta 3. Izgradnja obaloutvrde i zida na lijevoj obali Kupe unutar šume Prešnjak, predvidjeti prolaze za životinje ili prilagoditi objekte na način da budu prolazni životinjama. Također, sačuvati šumsku vegetaciju u pojasu od 20 m od rijeke koliko god je moguće, te predvidjeti primjenu bioinženjerskih metoda izgradnje obaloutvrda kao i sadnju drvenaste autohtone vegetacije, kako bi se što je moguće više ublažio negativan utjecaj na stanište vidre i dabra.

Usklađenost

Navedena mjera ne odnosi se na etapu 2: Nasipi za zaštitu ribnjaka Crna Mlaka.

© Elektroprojekt d.d. pridržava sva neprenesena prava

Dabar (*Castor fiber*), vidra (*Lutra lutra*), crveni mukač (*Bombina bombina*), žuti mukač (*Bombina variegata*), barska kornjača (*Emys orbicularis*)

A.1.89. Nagibi nasipa ne smiju biti više od 60°, kako bi ih životinje mogle prelaziti.

Usklađenost

Mjera je zadovoljena u poglavlju 3.2 mape 2, oznake G3-O89.02.01-G02.0.

91F0 poplavne miješane šume

A.1.90. Izmjestiti trasu nasipa kroz šumu Prešnjak na način da njegovom izgradnjom neće doći do gubitka ciljnog stanišnog tipa 91F0 u površini većoj od 0,6 ha. Osim izmještanja trase nasipa, mogu se razmotriti i druga tehnička rješenja, poput izgradnje zaštitnoga zida uz rijeku Kupu, uz obaveznu primjenu bioinženjerskih metoda stabilizacije obale, ukoliko se može osigurati da gubitak ciljnog stanišnog tipa 91F0 također neće iznositi više od 0,6 ha.

Usklađenost

Navedena mjera ne odnosi se na etapu 2: Nasipi za zaštitu ribnjaka Crna Mlaka.

Crveni mukač (Bombina bombina), žuti mukač (Bombina variegata), barska kornjača (Emvs orbicularis)

A.1.91. Radove ne izvoditi na cijeloj trasi u isto vrijeme, odnosno radove izvoditi po segmentima, kako bi se veći dio ribnjaka Crna Mlaka uvijek nalazio izvan zone utjecaja.

Usklađenost

Mjera je navedena u poglavlju 3.11 Zaštita okoliša, u mapi 2 oznake G3-O89.02.01-G02.0.

A.1.92. Ukoliko će se radovi izvoditi u sezoni razmnožavanja (od travnja do rujna), trasu zahvata na kojoj se odvijaju radovi ograditi (npr. mrežom) kako bi se spriječio dolazak jedinki na lokaciju zahvata i njihovo potencijalno stradavanje.

Usklađenost

Mjera je navedena u poglavlju 3.11 Zaštita okoliša, u mapi 2 oznake G3-O89.02.01-G02.0.

2.2 A.2. Mjere zaštite okoliša tijekom korištenja

Opća mjera

A.2.1. Sve objekte i građevine sustava za zaštitu od poplava redovito održavati.

Usklađenost

Mjera je navedena u poglavlju 3.9 Uvjeti za održavanje građevine, u mapi 2 oznake G3-O89.02.01-G02.0.

Šumarstvo

Za mjeru zaštite od poplava MP8

A.2.2. Sustav postojećih kanala na području retencije Kupčina redovito održavati kako bi se osigurala učinkovita odvodnja poplavne vode iz retencije.

Usklađenost

Tražena mjera zaštite okoliša navedena je u prvoj mapi projekta (G3-O89.02.01-G01.0) u poglavlju 4, Zaštita okoliša, pod točkom 4.2. Obveze investitora – Održavanje sustava obrane od poplava.

A.2.3. Ukoliko se Programom praćenja utvrdi pojava pada podzemne vode na prostoru šumskih sastojina retencije Kupčina i s tim povezanog povećanog intenziteta odumiranja stabala u šumskim sastojinama razmotriti mogućnosti za provedbu restauracije režima podzemnih voda u pogođenim šumskim površinama putem sljedećih mjera:

- razmotriti formiranje manjih akumulacija u blizini pogođenih šumskih sastojina u kojima će se zadržati voda i na taj način prihranjivati vodonosnik podzemne vode, ili
- razmotriti mogućnosti dopremanja voda rijeke Kupe putem izgrađenoga sustava zaštite od poplava (ustava Brodarci, kanal Kupa-Kupa, ustava Šišljavić) i izvan poplavnih događaja, a u svrhu prihranjivanja vodonosnika podzemne vode.

Usklađenost

Tražena mjera zaštite okoliša navedena je u prvoj mapi projekta (G3-O89.02.01-G01.0) u poglavlju 4, Zaštita okoliša, pod točkom 4.2. Obveze investitora – Uspostava monitoringa praćenja stanja okoliša.

Bioraznolikost i zaštićena područja

A.2.4. Radove održavanja pokosa nasipa košnjom, tamo gdje je to potrebno, izvoditi Izvan perioda gniježđenja ptica (izvan perioda od ožujka do lipnja).

Usklađenost

Tražena mjera zaštite okoliša navedena je u prvoj mapi projekta (G3-O89.02.01-G01.0) u poglavlju 4, Zaštita okoliša, pod točkom 4.2. Obveze investitora – Održavanje sustava obrane od poplava.

A.2.5. Redovito uklanjati biljne invazivne vrste uz nasipe.

Usklađenost

Tražena mjera zaštite okoliša navedena je u prvoj mapi projekta (G3-O89.02.01-G01.0) u poglavlju 4, Zaštita okoliša, pod točkom 4.2. Obveze investitora – Održavanje sustava obrane od poplava.

Otpad

A.2.6. Voditi Očevidnik o nastanku i tijeku otpada za svaku vrstu otpada ažurno i potpuno nakon svake nastale promjene stanja, te podatke iz Očevidnika čuvati pet godina.

Usklađenost

Tražena mjera zaštite okoliša navedena je u prvoj mapi projekta (G3-O89.02.01-G01.0) u poglavlju 4, Zaštita okoliša, pod točkom 4.2. Obveze investitora – Održavanje sustava obrane od poplava.

Mjere zaštite u slučaju nekontroliranog događaja

A.2.7. U slučaju nekontroliranog događaja postupiti u skladu s Državnim planom mjera za slučaj izvanrednih i iznenadnih onečišćenja voda.

Usklađenost

Tražena mjera zaštite okoliša navedena je u prvoj mapi projekta (G3-O89.02.01-G01.0) u poglavlju 4, Zaštita okoliša, pod točkom 4.2. Obveze investitora – Održavanje sustava obrane od poplava.

3. B. PROGRAM PRAĆENJA STANJA OKOLIŠA I EKOLOŠKE MREŽE

OKOLIŠ

Vode

B.2.1. Nastaviti s programom praćenja stanja vodnih tijela, posebno hidromorfoloških elemenata (količina i dinamika vodnog toka, veza s podzemnim vodama, kontinuitet rijeke, varijacije u dubini/širini rijeke, struktura i podloga korita rijeke i struktura obalnog pojasa).

Usklađenost

Tražena mjera zaštite okoliša navedena je u prvoj mapi projekta (G3-O89.02.01-G01.0) u poglavlju 4, Zaštita okoliša, pod točkom 4.2. Obveze investitora – Uspostava monitoringa praćenja stanja okoliša.

Šumski ekosustav- retencija Kupčina

B.2.2. Zbog potencijalnog negativnog utjecaja zadržavanja poplavne vode u šumskim sastojinama retencije Kupčina uspostaviti Program praćenja. Program praćenja organizirati u dogovoru s "Hrvatskim šumama" d.o.o. Zagreb. Za provedbu programa praćenja osigurati sudjelovanje stručnjaka iz područja ekologije šuma, uzgajanja šuma i hidropedologije s iskustvom u praćenju zdravstvenog stanja, dinamike strukture sastojine i vodnih odnosa u nizinskim poplavnim šumama Hrvatske.

Usklađenost

Navedena mjera ne odnosi se na etapu 2: Nasipi za zaštitu ribnjaka Crna Mlaka.

B.2.3. Praćenje obavljati u šumskim sastojinama retencije Kupčina koje se u sadašnjem stanju ne plave, a u budućem stanju se očekuje njihovo plavljenje. Program praćenja provoditi tijekom pet godina nakon izgradnje predloženoga sustava zaštite od poplava. Po završetku svake sezone praćenja napraviti izvješće o prikupljenim rezultatima, a na kraju petogodišnjeg razdoblja potrebno je napraviti završno izvješće o provedenom praćenju. Završno izvješće mora sadržavati i procjenu o potrebi produljenja trajanja programa praćenja. Ukoliko se utvrdi potreba za daljnjim praćenjem, program praćenja treba produljiti za još tri godine. Svake godine praćenje treba početi neposredno prije (ožujak) i treba završiti neposredno poslije (listopad) vegetacijske sezone. Nakon svakog poplavnog događaja do kojega dođe u ovome razdoblju obići predmetne sastojine i utvrditi postoje li površine mikrodepresija u kojima se zadržava poplavna voda i nakon što se poplava povuče iz ostalih dijelova retencije Kupčina. Pratiti duljinu zadržavanja poplavne vode u depresijama i ukoliko to zadržavanje vode traje dulje od 10 dana, a radi se o površinama većim od 0,5 ha organizirati provođenje odgovarajućih mjera za evakuaciju vode s tih površina, kao i preventivne radnje kako bi se u budućim poplavnim događajima unaprijed otklonila mogućnost stagnacije poplavne vode. Mjere uključuju kopanje tzv. kanala sisavaca kojima se voda s površine sastojine odvodi u najbliže kanale, te redovito održavanje kanalske mreže kako bi mogla poslužiti u evakuaciji poplavne vode iz retencije Kupčina.

Usklađenost

Tražena mjera zaštite okoliša navedena je u prvoj mapi projekta (G3-O89.02.01-G01.0) u prilogu 4, Zaštita okoliša, pod točkom 4.2. Obveze investitora.

B.2.4. Pratiti razine podzemnih voda na mreži piezometarskih postaja Hrvatskih šuma d.o.o. Ukoliko se primijeti pad razina podzemnih voda nakon izgradnje zahvata, razmotriti mogućnost uspostave tzv. mini-retencija u pogodnim depresijama u kojima bi se zadržavala voda u svrhu njene infiltracije u vodonosnik.

Usklađenost

Tražena mjera zaštite okoliša navedena je u prvoj mapi projekta (G3-O89.02.01-G01.0) u poglavlju 4, Zaštita okoliša, pod točkom 4.2. Obveze investitora – Uspostava monitoringa praćenja stanja okoliša.

EKOLOŠKA MREŽA

B.2.5. Rezultate i analizu svih aktivnosti dostaviti središnjem tijelu državne uprave nadležnom za poslove zaštite prirode, na kraju svake godine praćenja, uz obveznu procjenu prijedloga dodatnih mjera ublažavanja. U ovisnosti o rezultatima, u završnom izvještaju procijeniti postoji li potreba za daljnjim praćenjem te ukoliko postoji, dati prijedlog potrebnih aktivnosti.

Usklađenost

Tražena mjera zaštite okoliša navedena je u prvoj mapi projekta (G3-O89.02.01-G01.0) u poglavlju 4, Zaštita okoliša, pod točkom 4.2. Obveze investitora – Uspostava monitoringa praćenja stanja okoliša.

B.2.6. Pratiti stanje populacija ciljnih vrsta područja ekološke mreže (EM) HR2000642 Kupa i HR2001505 Korana nizvodno od Slunja u trajanju od 3 godine. Nakon 3 godine praćenja, ovisno o rezultatima, središnje tijelo državne uprave nadležno za zaštitu prirode odlučit će o potrebi daljnjeg praćenja. Praćenje provoditi na 2 lokacije na rijeci Korani (ispusna ustava, upusna ustava) i najmanje 4 lokacije na rijeci Kupi (nizvodno od Ozlja, Brodarci, iznad i ispod ulaza prokopa). Osim navedenih lokacija, na području Korane kod brane u Karlovcu kod naselja Rakovac (bivši hotel Korana i nekadašnja HE) pratiti mrijest plotice (*Rutilus pigus virgo*). Na ustavama na Korani te pregrade Brodarci na Kupi pratiti utjecaj slapišta na kretanja ciljnih vrsta. Na lokacijama ustava i brane kod naselja Rakovac na Korani te pregrade Brodarci na Kupi, istraživanje provoditi u periodu reprodukcije ciljnih vrsta (kako bi se sagledao utjecaj na migratome vrste), a na ostalim lokacijama izvan perioda reprodukcije. Istraživanje provoditi barem dva puta godišnje. Navedeni raspored lokacija uzorkovanja omogućit će odgovarajuće praćenje ribljih zajednica i ciljnih vrsta u zoni utjecaja.

Usklađenost

Navedena mjera ne odnosi se na etapu 2: Nasipi za zaštitu ribnjaka Crna Mlaka.

B.2.7. S obzirom da su negativni utjecaji procijenjeni za sve ciljne vrste riba (kod više mjera zaštite od poplava), pratiti stanje svih ciljnih vrsta, s posebnim naglaskom na praćenje migratornih vrsta, prije svega ploticu (*Rutilus virgo*) i veliku plisku (*Alburnus sarmaticus*).

Usklađenost

Tražena mjera zaštite okoliša navedena je u prvoj mapi projekta (G3-O89.02.01-G01.0) u poglavlju 4, Zaštita okoliša, pod točkom 4.2. Obveze investitora – Uspostava monitoringa praćenja stanja okoliša.

B.2.8. S obzirom da su se za potrebe sakupljanja podataka o nultom stanju ihtiofaune predmetnog područja koristile standardne metode elektroribolova i samo praćenje provoditi identičnim metodama i alatima. Kako se radi o velikoj rijeci neophodno je uzorkovanje riba iz čamca s elektroagregatom snage veće od 7 kW i mogućnošću lova istosmjernom ili pulsnom strujom. Zbog složenosti staništa koristiti najmanje 3 paralelne anode s prednje strane čamca tzv. boom boat. Uzorkovanje provoditi prema CEN standardu EU o uzorkovanju riba elektoribolovom i to uzvodno i nizvodno od planiranih objekata (upusna i ispusna ustava prokopa Korana-Kupa te pregrada Brodarci).

Usklađenost

Navedena mjera ne odnosi se na etapu 2: Nasipi za zaštitu ribnjaka Crna Mlaka.

B.2.9. Uzorkovanje odnosno praćenje mora obavljati stručna osoba s potrebnom opremom i iskustvom za uzorkovanje riba na velikim rijekama.

Usklađenost

Tražena mjera zaštite okoliša navedena je u prvoj mapi projekta (G3-O89.01.01-G01.0) u prilogu 4, Zaštita okoliša, pod točkom 4.2. Obveze investitora.

Ornitofauna

B.2.10. Praćenje provoditi kroz minimalno 3 godine tijekom travnja, svibnja i lipnja po 3 terenska izlaska, u ostalim mjesecima najmanje 2 (ukupno 27 do 30 terenskih izlazaka godišnje).

Usklađenost

Tražena mjera zaštite okoliša navedena je u prvoj mapi projekta (G3-O89.01.01-G01.0) u prilogu 4, Zaštita okoliša, pod točkom 4.2. Obveze investitora.

B.2.11. Populaciju vodomara (*Alcedo atthis)* pratiti na dionici Mahično-Zorkovac, u slučaju da se njegova prisutnost na toj dionici zabilježi istraživanjem sukladno mjeri za vodomara u MP8.

Usklađenost

Navedena mjera ne odnosi se na etapu 2: Nasipi za zaštitu ribnjaka Crna Mlaka.

B.2.12. Na području Crne Mlake, Jastrebarskih lugova i šume Prešnjak pratiti populacije ciljnih vrsta vezanih za šumska staništa.

Usklađenost

Tražena mjera zaštite okoliša navedena je u prvoj mapi projekta (G3-O89.01.01-G01.0) u prilogu 4, Zaštita okoliša, pod točkom 4.2. Obveze investitora.

B.2.13. Na području Donje Kupčine i istočnog retencijskog nasipa pratiti populacije ciljnih vrsta vezanih za otvorena staništa.

Usklađenost

Navedena mjera ne odnosi se na etapu 2: Nasipi za zaštitu ribnjaka Crna Mlaka.

B.2.14. Na području kanala Kupa-Kupa pratiti populacije ciljnih vrsta vezanih za trščake.

Usklađenost

Navedena mjera ne odnosi se na etapu 2: Nasipi za zaštitu ribnjaka Crna Mlaka.

B.2.15. Na području lijevog zaobalja Kupe unutar HR1000001 Pokupski bazen (od Karlovca do Gradeca Pokupskog) na lokacijama gdje se očekuje prestanak plavljenja pratiti populacije ciljnih vrsta ptica vezanih za otvorena mozaična staništa i travnjake te vlažne travnjake. Odabir i broj područja za praćenje treba biti reprezentativan sukladno veličini područja gdje se očekuje prestanak plavljenja.

Usklađenost

Navedena mjera ne odnosi se na etapu 2: Nasipi za zaštitu ribnjaka Crna Mlaka.

B.2.16. Populaciju kosca (*Crex crex*) pratiti noćnim izlascima na područjima: Donja Kupčina, Rečica, Domagović, Karasi, Slapno, Gradec Pokupski i Lijevi Zorkovac.

Usklađenost

Navedena mjera ne odnosi se na etapu 2: Nasipi za zaštitu ribnjaka Crna Mlaka.

Stanišni tip 9160 Subatlantske i srednjoeuropske hrastove i hrastovo-grabove šume Carpinion betuli (HR2001335 Jastrebarski lugovi)

B.2.17. Zbog potencijalnog negativnog utjecaja zadržavanja poplavne vode u sastojinama ciljnog stanišnog tipa 9160 Subatlantske i srednjoeuropske hrastove i hrastovo-grabove šume Carpinion betuli u EM području Jastrebarski lugovi, u sklopu Programa praćenja šumskih sastojina prema točki B.2.3. posebno pratiti i izvještavati o rezultatima i provedenim radnjama za dijelove koji se odnose na ciljni stanišni tip 9160 Subatlantske i srednjoeuropske hrastove i hrastovo-grabove šume Carpinion betuli u EM području Jastrebarski lugovi.

Usklađenost

Navedena mjera ne odnosi se na etapu 2: Nasipi za zaštitu ribnjaka Crna Mlaka.